Bundel - Raad openbaar Wijchen van 16 december 2021

1 Opening

2 Vragenhalfuurtje

3 Vaststellen agenda
- Agenda 2021-12-16 Raadsvergadering.pdf

4 Vaststellen verslag van de openbare raadsvergaderingen van 11 november 2021 en 25 november 2021
- Concept verslag raadsvergadering 11 november 2021.pdf
- Concept verslag Raadsvergadering 25 november 2021.pdf

5 Afdoening ingekomen stukken
Onderstaande stukken (te vinden bij 5a t/m 5c) worden niet inhoudelijk behandeld

5.a 67383 Informatienota Regionaal Plan Onderwijsvoorzieningen 2022-2027
- Dossier 3056 voorblad
- Informatienota voor de Gemeenteraad
- Infobrief RPO gemeenteraad.pdf
- RPO Nijmegen e.o_.pdf

5.b 62099 Subsidievaststelling MeerVoormekaar 2020
- Dossier 3118 voorblad
- informatienota
- Bijlage 1: Jaarrekening 2020 MeerVoormekaar
- Bijlage 2: Jaarverslag MeerVoormekaar 2020
- Bijlage 3: Vaststellingsbrief subsidie MeerVoormekaar

5.c 65198 Basisnotitie Strategisch kompas
- Dossier 2949 voorblad
- Informatienota voor de raad over Basisnotitie Strategisch kompas
- Bijlage 1 Basisnotitie strategisch kompas september
- Bijlage 2 Analyse van de bestaande informatie.pdf

5.d 61502 Informatienota Rapportage MATS Q3 2021
De raad wordt één maal per kwartaal geïnformeerd over de stand van zaken van moties, amendementen, toezeggingen en schriftelijke vragen
- Dossier 3097 voorblad
- Informatienota voor Wijchen.docx
- Q3 rapport raadvragen Wijchen.pdf
- Rapportage Moties Wijchen 20211118.pdf
- Rapportage Toezeggingen Wijchen 20211118.pdf

5.e 64005 informatienota verkenning toekomst koetshuis
- Dossier 3025 voorblad
- informatienota verkenning toekomst koetshuis
- Rapportage verkennend onderzoek Koetshuis

5.f 67725 antwoord op schriftelijke vragen fractie D66 over milieucontroles ODRN i.r.t. gedoogbeleid
- Dossier 3099 voorblad
- 380467_1
- Bijlage 1: Schriftelijke vraag D66 - Milieucontroles ODRN 2021.docx

5.g 68406 informatienota antwoord schriftelijke vraag fractie PvdA: Uithuisplaatsing kinderen i.v.m. kinderopvangtoeslagaffaire
- Dossier 3163 voorblad
- Informatienota 68406 voor de gemeenteraad: Beantwoording vraag PvdA - Kinderen gedupeerden toeslagaffaire
- Bijlage 1: Schriftelijke vraag PvdA - Kinderen gedupeerden toeslagenaffaire uit huis geplaatst

5.h 68480 Uitwerking motie Gelijkheidskunstwerk
- Dossier 3128 voorblad
- Informatienota voor de raad
- Procesvoorstel Gelijkheid monument
- 21 61958 Motie 11 PvdA K8W D66 VVD - Gelijkheidsmonument

5.i 68920 Programmarapportage november 2021 Wijchen
- Dossier 3165 voorblad
- Informatienota raad Programmarapportage november 2021 Wijchen
- Programmarapportage Nov 2021

5.j 68940 informatienota Stand van zaken Wmo en Jeugdhulp, Sociaal Wijkteam en welzijn - januari t/m augustus 2021
- Dossier 3167 voorblad
- Informatienota 68940 Onderwerp: Stand van zaken Wmo en jeugdhulp, Sociaal Wijkteam en welzijn - januari t/m augustus 2021
- Bijlage 1 - Monitorverslag Jeugd en Wmo januari-augustus 2021

5.k 46875 clientervaringsonderzoek Wmo en Jeugd 2020 Wijchen
- Dossier 3157 voorblad
- infomatienota 46875 CEO Wmo en Jeugdhulp Wijchen 2020
- Bijlage 1 Wijchen_Rapportage_Wmo_2020_Exclusief_Regiovergelijking
- Bijlage 2 Wijchen_Factsheet_Wmo_2020
- Bijlage 3 Wijchen_Rapportage_Jeugdhulp_Jongeren_2020_Exclusief_Regiovergelijking
- Bijlage 4 Wijchen_Factsheet_Jeugdhulp_Jongeren_2020
- Bijlage 5 Wijchen_Rapportage_Jeugdhulp_Ouders_2020_Exclusief_Regiovergelijking
- Bijlage 6 Wijchen_Factsheet_Jeugdhulp_Ouders_2020

5.l 67164 informatienota Bestedingsplan incidentele middelen Nationaal Programma Onderwijs
- Dossier 3146 voorblad
- Informatienota 67164 Bestedingsplan incidentele middelen Nationaal Programma Onderwijs 2021-2023
- bijlage 1. Bestedingsplan voor de incidentele middelen uit het Nationaal Programma Onderwijs 2021-2023

5.m 57217 Meningsvormende nota gemeenteraad over toekomst zwembad
- Dossier 2940 voorblad
- Meningsvormende nota gemeenteraad toekomst zwembad De Meerval
- 2021-07-07 Synarchis - Eindrapportage toekomst De Meerval.pdf

6 Mededelingen

7 Mededelingen in relatie tot de coronapandemie

8 53732 Informatienota Woningbouwontwikkeling Balgoij-West en herontwikkeling perceel Balgoijseweg 80a
- Dossier 3064 voorblad
- Informatienota voor gemeenteraad Balgoij-West en Balgoijseweg 80a
- Bijlage 1: Structuurplattegrond 01-10-2021

8.1 Motie
- 53732 Motie CDA Omgevingsdialoog.docx.pdf

8.2 Brief toegevoegd op verzoek van afzender
- 70026a brief namens SLB en de werkgroep Wonen over Onderwerp 'Balgoij West'.pdf

9 34468 Iedereen doet mee
- Dossier 3046 voorblad
- Informatienota Iedereen doet mee
- Bijlage 1 Iedereen doet mee agenda Wijchen def
- Bijlage 2A CPW advies Inclusie Agenda
- Bijlage 2B Reactie Werkgroep Iedereen doet mee CPW
- Bijlage 3A WMO raad advies Inclusie Agenda
- Bijlage 3B Reactie Werkgroep Iedereen doet mee WMO Raad

10 66564 Ondertekenen van de vijf opgaven van de Groene Metropoolregio Arnhem-Nijmegen
- Dossier 2992 voorblad
- Beslisnota voor de gemeenteraad over ondertekenen van de vijf opgaven van de Groene Metropoolregio Arnhem-Nijmegen
- Bijlage 1: Memo van het college over de deelname aan de opgaven van de Groene Metropoolregio Arnhem-Nijmegen; voorbehoud in verband met windpark A50
- Bijlage 2: Regionale agenda Groene Metropoolregio Arnhem-Nijmegen
- Bijlage 3: Overzicht Beantwoording consultatie zienswijzen concept-regionale agenda
- Bijlage 4a: Opgaveovereenkomst Circulaire regio

Bijlage 4b: Opgaveovereenkomst Groene Groeiregio
Bijlage 4c: Opgaveovereenkomst Ontspannen regio
Bijlage 4d: Opgaveovereenkomst Productieve regio
Bijlage 4e: Opgaveovereenkomst Verbonden regio

10.1 Amendement
66564 Amendement 1 VVD D66 CDA WL Beslissen per opgave.pdf
66564 Amendement 2 D66 VVD CDA Memo voorbehoud loskoppelen.docx.pdf

11 52834 Beslisnota Vaststellen verstedelijkingsconcept
Dossier 3176 voorblad
Beslisnota Vaststellen verstedelijkingsconcept.pdf
Bijlage 1: Persbericht Verstedelijkingsstrategie
Bijlage 2: Hoofdlijnen concept Verstedelijkingsstrategie
Bijlage 3: Verstedelijkingsstrategie verstedelijkingsconcept (DEEL 1)
Bijlage 4: Verstedelijkingsstrategie werkwijze en gebiedsuitwerking (DEEL 2)
Bijlage 5: Onderzoek Kieskompas Verstedelijkingstrategie

11.1 Amendement en motie
52834 Amendement CDA XXL locaties verstedelijkingsstrategie.docx.pdf
52834 Motie Kernachtig Wijchen DNA Ommelanden.docx.pdf

11.a Motie vreemd Hartelijk bedankt
Motie vreemd Hartelijk bedankt.docx.pdf

12 Stemmingen

12.a 64588 Wijzigingsverordening Apv Wijchen
Dossier 3088 voorblad
Beslisnota Raad wijziging Algemene plaatselijke verordening Wijchen
Bijlage 1 - Apv Wijchen 2022 - wijzigingsverordening per 1-1-2022
Bijlage 2 - Apv Wijchen 2022 - toelichting wijzigingsverordening per 1-1-2022

12.b 62742 Subsidieverlening 2022 Stichting Centrummanagement Wijchen
Dossier 3105 voorblad
Beslisnota Subsidieverlening 2022 Stichting Centrummanagement Wijchen
Begroting 2022 CMW
Concept beschikkingsbrief

12.c 67121 beschikbaar stellen subsidie 2022 Stichting Bedrijventerrein Wijchen oost
Dossier 3102 voorblad
Beslisnota Beschikbaar stellen subsidie 2022 Stichting Bedrijventerrein Wijchen oost
Concept beschikkingsbrief
Begroting 2022 SOFWO

12.d 66523 Subsidieverlening 2022 Stichting Ondernemersfonds Bedrijventerrein Bijsterhuizen
Dossier 3106 voorblad
Beslisnota Subsidieverlening 2022 Stichting Ondernemersfonds Bedrijventerrein Bijsterhuizen
Begroting Stichting Ondernemersfonds Bedrijventerrein Bijsterhuizen 2022 tbv gemeente
Concept beschikkingsbrief

12.e 61464 Vaststelling bestemmingsplan 'Oosterweg 188 Wijchen'
Dossier 3113 voorblad
Raadsnota vaststelling bestemmingsplan 'Oosterweg 178 Wijchen'
Toelichting en Regels bestemmingsplan 'Oosterweg 188 Wijchen'
Verbeelding bestemmingsplan 'Oosterweg 188 Wijchen'
Bijlage bij de toelichting bestemmingsplan 'Oosterweg 188 Wijchen'
Besluit hogere waarden 'Oosterweg 188 Wijchen'

12.f 67483 Wijziging MGR
Dossier 3111 voorblad
Beslisnota aan raad
Bijlage 1 - Beslisnota college 379800_1
Bijlage 2 - Brief aan gemeenten over invoering cao Aan de slag_1
bijlage 3 - Wijzigingsbesluit MGR_1
bijlage 4 - Advies Kandidatenraad_1

12.g 58248 Voorbereidingskrediet onderzoek haalbaarheid uitbreiding bedrijventerrein Bijsterhuizen
Zie voorstel
Dossier 3147 voorblad
Beslisnota 349930_1

12.h 61641 Beslisnota meerjarige budgetsubsidie School's Cool Wijchen
Dossier 3201 voorblad
Beslisnota raad: meerjarige budgetsubsidie School's Cool Wijchen
Bijlage 1: Subsidiebeschikking meerjarige budgetsubsidie School's Cool Wijchen

12.i 68543 Subsidieaanvraag Stichting MeerVoormekaar Wijchen 2022
Dossier 3207 voorblad
Beslisnota voor de gemeenteraad
Bijlage 1a: Subsidieaanvraag inclusief financiële onderbouwing MeerVoormekaar 2022
Bijlage 1b: Aanbiedingsbrief subsidieaanvraag MeerVoormekaar 2022
Bijlage 2: Subsidiebeschikking MeerVoormekaar 2022
Bijlage 3: Subsidiebeschikking Stichting LuciVer

12.j 68485 Gewijzigde regeling GR BVO DRAN
Dossier 3170 voorblad
Beslisnota voor de gemeenteraad: Gewijzigde regeling BVO DRAN
Bijlage 1: Wijzigingsregeling BVO DRAN
Bijlage 2: Gewijzigde regeling BVO DRAN
Bijlage 3: Gewijzigde regeling BVO DRAN (incl. wijzigingen)

12.k 51679 Beslisnota Uitgangspunten nWI
Dossier 3234 voorblad
Beslisnota uitgangspunten nWI
Beleidsnota nieuwe Wet inburgering 2021

12.l 51679 Beslisnota Verordening Nieuwe Wet Inburgering
Dossier 3031 voorblad
Beslisnota Verordening nieuwe Wet Inburgering
verordening inburgering gemeente Wijchen 2022
besluit intrekken boeteverordening 2004

12.m 67305 beslisnota Peuteropvang en voorschoolse educatie 2022
Dossier 3240 voorblad
Bijlage_subsidiebeschikking peuteropvang en voorschoolse educatie 2022
Bijlage_Begroting Peuteropvang en voorschoolse educatie 2022
Bijlage_Begroting Peuteropvang Wijchen 2022 met toedeling aan OAB gelden
Beslisnota 67305 Subsidieverlening peuteropvang en voorschoolse educatie 2022

12.n 53732 Beslisnota Aanvraag voorbereidingskrediet voor de ontwikkeling van de woningbouwlocatie Balgoij-West
Dossier 3148 voorblad
Beslisnota 53732 aanvraag voorbereidingskrediet voor de ontwikkeling van de woningbouwlocatie Balgoij-West

12.o 60273 Vaststellen bestemmingsplan 'Niftrik, Kerkstraat 4 en 6'.
Dossier 3180 voorblad
Beslisnota
2021-11-17 Zienswijzenota.docx
Verbeelding.pdf
Regels.pdf
Toelichting.pdf
Bijlage 1 bij de toelichting Akoestisch onderzoek wegverkeerslawaai.pdf
Bijlage 2 bij de toelichting Verkennend bodemonderzoek.pdf
Bijlage 3 bij de toelichting Quickscan flora en fauna.pdf
Bijlage 4 bij de toelichting Archeologisch onderzoek.pdf
Bijlage 5 bij de toelichting Terreininmeting.pdf
Bijlage 6 bij de toelichting Watertoets.pdf
Bijlage 7 Onderbouwing waterberging.pdf

12.p 66289 Subsidieaanvraag Kans en Kleur 2022
Dossier 3181 voorblad

Beslisnota subsidieaanvraag Kans en Kleur 2022
Bijlage 1 Subsidieaanvraag ondersteunende activiteiten 2022 (brief)
Bijlage 2 Subsidieaanvraag ondersteunende activiteiten 2022 (subsidie opbouw)
Bijlage 3 Jaarplan Combinatiefuncties Cultuur Muziek Techniek en Sport 2021-2022
Bijlage 4 Beschikking subsidie Kans en Kleur 2022

12.q 67469 Beslisnota Vaststellen leges- en belastingverordeningen Wijchen 2022
Dossier 3177 voorblad
Bijlage 1 Verordening Onroerende zaakbelastingen 2022 Wijchen
Bijlage 2 Verordening Rioolheffing 2022 Wijchen
Bijlage 3 Verordening Reinigingsheffingen 2022 Wijchen
Bijlage 4 Verordening Hondenbelasting 2022 Wijchen
Bijlage 5 Verordening Toeristenbelasting 2022 Wijchen
Bijlage 6 Verordening Reclamebelasting Wijchen Centrum 2022 Wijchen
Bijlage 7 Verordening Reclamebelasting Bijsterhuizen 2022 Wijchen
Bijlage 8 Verordening Reclamebelasting Wijchen Oost 2022 Wijchen
Bijlage 9a Verordening op de heffing en invordering van leges 2022 Wijchen
Beslisnota 67469 Raad - Vaststellen leges- en belastingverordeningen 2022
Bijlage 9b Tarieventabel Leges 2022 Wijchen
Bijlage 9c Tarieventabel Leges 2022-2021 Wijchen (informatief)
Bijlage 10 Verordening marktgelden 2022 Wijchen
Bijlage 11 Verordening precariobelasting 2022 Wijchen
Bijlage 12 Wijzigingsverordening BIZ Verordening

12.r 67600 Beslisnota Verhoging Individuele Studietoeslag
Dossier 3178 voorblad
67600 beslisnota Verhoging Individuele Studietoeslag
Bijlage 1 Gewijzigde verordening individuele studietoeslag gemeente Wijchen

12.s 67630 Beslisnota GGD kaderbrief 2023
Dossier 3169 voorblad
Beslisnota 67630 Zienswijze op de GGD kaderbrief 2023
Bijlage 1 - Zienswijze op de kaderbrief 2023
Bijlage 2 - GGD kaderbrief 2023

13 Sluiting

Gemeente Wijchen

Dames en heren leden van de gemeenteraad,

Hierbij nodig ik u uit tot het bijwonen van de vergadering van donderdag 16 december 2021 aanvang 20.00 uur via MSTeams.

Wijchen, 10 december 2021
De voorzitter,
M. van Beek

AGENDA

1.		Opening *Spreektijd vergadering: 3 minuten per fractie vragenhalfuurtje;* *10 minuten per fractie (1e termijn) en 25 minuten voor het college*	
2.		Vragenhalfuurtje	
3.		Vaststellen agenda	
4.		Vaststellen verslag van de openbare raadsvergaderingen van 11 november 2021 en 25 november 2021	
5.		Afdoening ingekomen stukken	
6.		Mededelingen	
7.		Mededelingen in relatie tot de coronapandemie	
8.	53732	Woningbouwontwikkeling Balgoij-west en herontwikkeling perceel Balgoijseweg 80a, informatienota	**bespreken**
9.	34468	Iedereen doet mee, informatienota	**bespreken**
10.	66564	Ondertekenen van de vijf opgaven van de Groene Metropoolregio Arnhem Nijmegen, beslisnota	**bespreken**
11.	52834	Vaststellen verstedelijkingsconcept	**bespreken**
11a		Motie vreemd	**bespreken**
12.		**Stemmingen**	
a.	64588	Wijzigingsverordening Apv Wijchen	
b.	62742	Subsidieverlening 2022 Stichting Centrummanagement Wijchen	
c.	67121	Beschikbaar stellen subsidie 2022 Stichting Bedrijventerrein Wijchen oost	
d.	66523	Subsidieverlening 2022 Stichting Ondernemersfonds Bedrijventerrein Bijsterhuizen	
e.	61464	Vaststelling bestemmingsplan 'Oosterweg 188 Wijchen'	
f.	67483	Wijziging MGR	

g.	58248	Voorbereidingskrediet onderzoek haalbaarheid uitbreiding bedrijventerrein Bijsterhuizen
h.	61641	Meerjarige budgetsubsidie "School's cool" Wijchen
i.	68543	Subsidieaanvraag Stichting MeerVoormekaar 2022
j.	68485	Wijziging regeling BVO DRAN
k.	51679	Uitgangspunten nieuwe Wet Inburgering
l.	51679	Verordening nieuwe Wet Inburgering
m.	67305	Subsidieverlening peuteropvang en voorschoolse educatie 2022
n.	53732	Aanvraag voorbereidingskrediet voor de ontwikkeling van de woningbouwlocatie Balgoij-West
o.	60273	Vaststellen bestemmingsplan Niftrik Kerkstraat 4 en 6
p.	66289	Subsidieaanvraag Kans en Kleur 2022
q.	67469	Vaststellen leges- en belastingverordening Wijchen 2022
r.	67600	Verhoging individuele Studietoeslag
s.	67630	GGD Kaderbrief 2023
13.		Sluiting

CONCEPT

Verslag van de openbare raadsvergadering van de gemeente Wijchen gehouden op 11 november 2021 om 16.00 uur in Zaal Verploegen te Wijchen

Voorzitter	Burgemeester, mevr. M. van Beek
CDA	Mevr. C.E. Hoogteijling Mevr. M.P. Joosse-De Visser Dhr. J.G.F.M. Peters Sengers
D66	Dhr. C.K. van Galen (fractievoorzitter) Dhr. J.M. Demmers
Groen Sociaal Wijchen	Dhr. J.P. de Kievit (fractievoorzitter)
Kernachtig Wijchen	Dhr. A.A.A.M van Bronkhorst (fractievoorzitter) Dhr. R.L.A. Albersnagel Dhr. J.M.T. Evers Dhr. R.J.P. van Haren Mevr. H.J. Janssen Dhr. T.R.D. Klinkhamer Dhr. J.J. Tap Dhr. P.P. Verbeeten Dhr. M.A.J. Verharen Mevr. J.C. Zijlstra
PvdA	Dhr. P.G.W. Gatzen (fractievoorzitter) Mevr. Z. Osman
VVD	Mevr. A.C.M. Peters-Vroom (fractievoorzitter) Dhr. R.J.L. Boumans Dhr. W.T.M.J. Krale
Wijchen Lokaal	Dhr. A.J. van Kuppeveld (fractievoorzitter) Dhr. L.J.P.G. Herms
Raadsgriffier	Mevr. A.B. Berendsen
Wethouders	Dhr. T.T.M. Burgers, dhr. N.G. Derks, dhr. G.W.R. Gerrits, dhr. P.L.J. Loermans
Afwezig	Dhr. W.J. van den Boogaard, Dhr. B.G.B. Derksen, Mevr. R. Loermans, Dhr. W.H.M. Roosenboom

---

1. Opening

De voorzitter, burgemeester mevrouw Van Beek, opent de vergadering en heet alle aanwezigen van harte welkom. Zij vraagt om een moment van bezinning.
Bericht van verhindering is ontvangen van mevrouw Loermans, de heren Van den Boogaard, Derksen en Roosenboom.

2. Vaststellen agenda en inspreken burgers

Er hebben zich geen insprekers gemeld.
De voorzitter vermeldt dat op de agenda beslisnota 21 56121 Bouwkrediet vernieuwbouw PRO college is toegevoegd. Dit voorstel zal voorafgaand aan de begroting worden besproken.

De agenda wordt overeenkomstig vastgesteld.

3. 21 56 121 Bouwkrediet vernieuwbouw PRO College

De heer Demmers geeft aan dat de fractie van D66 akkoord gaat met het voorstel. Hij verwacht dat de stijging van de bouwkosten voor alle grote projecten een probleem zal vormen. Hij ver-

zoekt de wethouder om een nieuw investeringsplan waarin deze norm is verwerkt zodat duidelijk is waar in de komende jaren rekening mee gehouden moet worden.

De heer Krale begrijpt de urgentie van het voorstel. Hij onderstreept het belang van goede onderwijshuisvesting. De fractie van de VVD stemt in met het voorstel om te voorkomen dat er nieuwe prijsstijgingen zullen komen.

Wethouder Loermans vindt het voorstel van de heer Demmers heel verstandig en zal dit meenemen bij de perspectiefnota van juni 2022 voor alle vastgoedplannen die de gemeente heeft.

De raad stemt unaniem in met het voorstel.

Het voorstel is aangenomen!

4. 21 66407 Behandeling Programmabegroting Wijchen 2022

De voorzitter merkt op dat dit de laatste programmabegroting is in deze raadsperiode. De spreektijd voor de fracties in 1e termijn is 10 minuten. De spreekvolgorde wordt bij loting bepaald en is als volgt: CDA, D66, Groen Sociaal Wijchen, Wijchen Lokaal, Kernachtig Wijchen, VVD en PvdA.

Zij geeft het woord aan mevrouw Hoogteijling.

CDA

Mevrouw Hoogteijling noemt: Het bestemmingsplan TKWM, oplossing voor het parkeren in het centrum, detailhandelvisie, centrumvisie, bestemmingsplan Huurlingsedam, uitbreiding camping Bij de 3 Linden, de toekomst van zwembad De Meerval, het hoogbouwbeleid, woningbouw in Balgoij, evaluatie gedragscode windenergie, uitwerking Hart van Zuid, evaluatie kleinschalige woningbouwinitiatieven, toekomst basisschool De Speelhoeve, sportveld Diosa, uitvoeringagenda verkeer- en vervoersplan. Ook het CDA was er stil van. De raad krijgt het nog druk in de laatste drie raadsvergaderingen in deze periode. Dit kan niet allemaal meer in december, januari en februari worden behandeld. De fractie maakt zich zorgen. Het zijn veel dossiers met allemaal open eindjes en veelal een directe betrokkenheid van de inwoners. Het zijn niet de minste dossiers die geen afronding krijgen in deze periode. Zij vraagt zich af of het college dit niet beter had kunnen managen. Het is tijd voor de raadsagenda waardoor de raad hierin niet meer afhankelijk is van de planning van het college.
De fractie van het CDA dient vanwege de druk op de agenda en het feit dat het college en het ambtelijk apparaat al de handen vol heeft, één motie in voor een vergeet-mij-niet route. De route is bestemd voor mensen met lichte dementie, bijvoorbeeld van de Homberg naar het centrum waar de route met stoeptegels met een vergeet-mij-nietjes, is aangegeven.
Het collegeprogramma heeft als titel "Iedereen doet mee". De vraag is in hoeverre iedereen mee heeft kunnen doen. Het CDA denkt dat de inwoners dit niet zo hebben ervaren. Veel participatieprojecten zijn voortvarend begonnen, maar uiteindelijk bleek dat inwoners zich niet voldoende gehoord voelden: Hart van Zuid, het bouwen aan het Wijchens meer, het schrappen van parkeerplaatsen rond de winkels in het centrum, het fusietraject met Druten, de woningbouw in Balgoij. Ergens raakte het college de connectie kwijt met de samenleving en werd een plan in de raad gepresenteerd zonder voldoende draagvlak. De voelsprieten lijken niet goed afgestemd te staan. Je kwetsbaar opstellen of ruiterlijk je fouten toegeven, lijkt lastig. Dit vindt de CDA-fractie zorgelijk.
De fractie is positief over andere zaken die het college met de raad heeft opgepakt, zoals de verbouwing van het kasteel, het stoppen met Rondom Wijchen. Ook de financiële monitoring van de zorg is goed ingeregeld. Het opknappen van pleinen en oude wijken en dorpen is ook een goede zaak. De doorgaande fietsroute naar Leur, Hernen en Bergharen is sterk verbeterd. De fractie is ook blij met de pumptrackbaan, een mooie aanwinst.
Van het terugbrengen van het aantal bijstandsgerechtigden onder de 700 wordt de fractie blij. Dit is ook het gevolg van landelijke ontwikkelingen. Het heeft een positief effect op de begroting.

De schuldenpositie in de begroting loopt op tot € 16 miljoen. Met de huidige rente is dit geen probleem, maar eventuele rentestijgingen liggen op de loer en het CDA heeft hier bedenkingen bij. De tijd zal het leren of lenen in plaats van sparen de keuze juist is geweest.
De manier waarop de begroting gepresenteerd wordt, is positief, helder, overzichtelijk en ook de financiële positie van de gemeente mag er zijn. Het vrijvallen van de buffer van €20 miljoen zorgt voor een sluitende begroting. De lokale lasten stemmen tot tevredenheid.
Mevrouw Hoogteijling complimenteert de afdeling financiën en de portefeuillehouder met dit resultaat. Er rest nog een periode van 3 maanden met menig debat over gevoelige dossiers die nog tot de nodige deining zullen leiden. Vandaag is er weinig deining, even windstil.

D66
De heer Van Galen constateert dat er de laatste tijd iets veranderd is in de samenleving. De illusie van een breed gedragen geloof in vooruitgang en maakbaarheid van de samenleving is verloren gegaan. De samenleving is kwetsbaar, er heerst onzekerheid, angst, spanning en wantrouwen. De politiek moet hiermee dealen.
Dit vindt hij terug in de begroting. De begroting ziet er goed uit en sluit positief, maar is gebaseerd op diverse aannames en plannen die nog (opnieuw) moeten worden doorgerekend. De coronacrisis heeft geleid tot het besef hoe kwetsbaar wij zijn. De overheid kan lang niet altijd iedereen beschermen. Achter zogenaamde daadkracht schuilt grote onzekerheid. Het heeft geleid tot tegenstellingen, de misvatting dat vrijheid absoluut is ook als dat de vrijheid van iemand anders aantast.
Dit kan ook in gemeenteland een impuls zijn tot omdenken. Klopt het wel wat tot nu toe logisch leek? Zitten er in het beleid geen onrealistische aannames over zelfredzaamheid, zorg, inburgering en arbeidsparticipatie? Dit zou kunnen leiden tot tunnel denken, focussen op regels en beheersing van kosten in plaats van op de vraag hoe het beleid wordt ervaren en hoe het uitpakt. Is er niet te veel sprake van wanttrouwen naar de burgers wat uitmondt in controle en regeldrift? Wat als de overheid zelf niet te vertrouwen is, zoals blijkt uit de toeslagenaffaire. Dan zijn de inwoners terecht wantrouwend naar de overheid. Wordt niet te veel gedacht vanuit managers. Wat is het sociale contract tussen overheid en inwoners. Wat mogen zij verwachten, welke sociale bescherming etc. Dit soort discussies is te weinig gevoerd, ook in Wijchen, maar ook binnen de raad zijn gelukkig stappen gemaakt. De fractie van D66 is positief over de ontwikkelingen in het sociale domein en de ontwikkelingen naar Rondom Wijchen. De gemeente neemt meer de regie en er is meer aandacht voor de impact op de burgers bij schuldhulpverlening, inburgering, zzp'ers.
Corona heeft ook bijgedragen aan omdenken. De kwetsbaarheid van ouderen, van jongeren die in een sociaal isolement terecht kwamen doordat zij niet naar school konden. Het is goed dat een deel van de coronagelden ingezet is voor deze doelgroep. Belangrijk is juiste hulp op het juiste moment. Uitgangspunt moet zijn: preventie vóór curatie. In de huidige begroting is dit deels incidenteel gedaan maar na 2022 houdt deze extra inzet op. De fractie van D66 dient een motie in voor vroegtijdige signalering jeugdhulp, specialistische ondersteuning jeugd GGZ, schoolmaatschappelijk werk, jongerenwerk en stelt voor dit volgend jaar te evalueren en eventueel te vertalen naar structurele inzet.
Het college onderschrijft dat voorkomen beter is dan genezen, maar dit moet dan wel in de praktijk handen en voeten gegeven worden, door te kiezen voor welzijn om zorg te voorkomen. Sinds 2012 wordt MeerVoormekaar, de grootste welzijnspartner, al gekort. Mogelijk geldt dit ook voor andere organisaties. De fractie van D66 wil graag een betrouwbare overheid zijn en dient daarom een motie in voor prijscompensatie bij subsidie.
Er is onzekerheid over de toekomst. Te veel wordt op de korte termijn gedacht en de langere termijn is te abstract. De lange termijn is van groot belang voor duurzaamheid en de energietransitie. De motie voor Global Goals die samen met de PvdA wordt ingediend sluit goed aan op de duurzame ontwikkelingsdoelen als leidraad.
Er is veel gedoe in Wijchen over zonneparken en windmolens. Op dit moment zijn ze nodig omdat anders de energietransitie niet gehaald wordt.

Het tegenhouden van windmolens door toepassing van de gedragscode Windenergie, kan echter een boemerangeffect hebben en de kans is groot dat de gemeente de regie verliest. Er moet wat gebeuren want de urgentie is hoog. Ook jongeren beseffen dat hun toekomst op het spel

staat en de heer Van Galen verwijst naar de klimaatmars in Amsterdam. Er dient dicht bij huis begonnen te worden en de fractie dient daarom de motie "bevorderen hergebruik hemelwater" in waarin burgers concreet gestimuleerd worden hun regenpijp af te koppelen en het dakwater op te vangen in een regenton.
Een gezonde leefomgeving is van belang. De gemeente moet snel energieneutraal worden zodat men geen last meer heeft van uitlaatgassen etc. Ook is het belangrijk meer te bewegen en gezonder te leven. De overheid moet laten zien wat zij niet wil. De fractie van D66 dient een motie in voor rookvrije terrassen om roken te ontmoedigen en als voorbeeldfunctie richting de jeugd.
Het is bijna een jaar geleden dat de fusie met Druten is afgeblazen. Er was bij sommigen sprake van niet willen terugkijken en een gebrek aan reflectie. Er is gelukkig wel een evaluatie uitgevoerd en inmiddels is sprake van een nieuwe democratische agenda. De democratie is fragiel en een nieuw sociaal contract tussen overheid en burgers is noodzakelijk waarin sprake is van consensus over verwachtingen over en weer, helderheid over een representatieve democratie. De inwoners hebben recht op een betrouwbare overheid en een terugkeer naar de menselijke maat. D66 pleit voor het hanteren van het begrip brede welvaart als richtinggevend kader voor overheidsbeleid, streven naar langdurend welbevinden. Het gaat om keuzes over een gezonde leefomgeving, duurzame economische groei, kansengelijkheid en democratie. Durf als overheid te definiëren wat algemeen belang is, wat burgers drijft, durf je als politiek kwetsbaar op te stellen, ga in dialoog met burgers en blijft dit doen over verwachtingen en haalbaarheid van beleid. Vertrouwen in de waarde van de democratie betekent een overheid die als rechtvaardig wordt gezien en een raad die het belang van het volk vertegenwoordigt en ook het algemeen belang.

Groen Sociaal Wijchen
De heer De Kievit merkt op dat het goed gaat met Wijchen en met bijna alle inwoners. De begroting is op orde en er is beetje ruimte voor structureel nieuw beleid. De Algemene Reserve staat er goed bij, voor dit jaar en voor de komende jaren. Voorheen was deze Algemene Reserve lager. Nu is alles in één reserve ondergebracht. Deze reserve is zeker nodig omdat er veel ambitieuze projecten op stapel staan, zoals TKWM, Hart van Zuid, renovatie van het Kraanvogelgebied. De gemeente gaat hiervoor geld lenen. De jaarlijkse lasten hiervoor bedragen € 35.000. Dit moet te doen zijn. Het is in Nederland gebruikelijk te lenen of een hypotheek af te sluiten en ook het Rijk doet dit. De heer De Kievit is het ermee eens dat de schulden toenemen, maar wanneer deze gewoon betaald kunnen worden, is er niets aan de hand.
De norm om in aanmerking te komen voor bijzondere bijstand is bij het begin van de economische crisis verlaagd van 130 naar 110% van het sociaal minimum. Er zou sprake zijn van "trap op, trap af". Tot nu toe is alleen trap af gelukt. De belofte van "trap op" is en wordt nog niet ingelost. Groen Sociaal Wijchen dient een motie in om uit te zoeken of de norm aangepast kan worden en hierover bij de perspectiefnota te berichten, zodat dit bij de begroting 2023 meegenomen kan worden.
De fractie van Groen Sociaal Wijchen neemt niet deel aan de komende raadsverkiezingen. De heer De Kievit hoopt als commissielid van de PvdA dit verder op te pakken.

Wijchen Lokaal
De heer Van Kuppeveld merkt op dat de voorliggende programmabegroting en nota van reserve en voorzieningen 2023 de laatste presentatie is in deze raadsperiode. Er is gelukkig sprake van een besluitende begroting en hij spreekt zijn waardering hiervoor uit. Er is sprake van een overzichtelijk en duidelijk boekwerk. Er wordt een positief resultaat verwacht van € 2,2 miljoen, een verbetering van € 3,5 miljoen ten opzichte van 2021. De fractie van Wijchen Lokaal twijfelt of deze verwachting kan standhouden. De voortdurende coronacrisis heeft zijn weerslag op projecten waar het gaat om stijging van prijzen voor materialen en diensten. De hogere kosten zullen nadelige gevolgen hebben voor het resultaat en ook voor de woningbouwprojecten. Wijchen mag een grote hoeveelheid woningen realiseren, maar niet voldoende om de woningnood op te heffen. Wanneer de prijzen blijven stijgen wordt het moeilijker om woningen te financieren.
De heer Van Kuppeveld informeert of er plannen zijn om de bedragen voor startersleningen te verhogen tot € 275.000.
In andere gemeenten worden tiny houses gebouwd en is ook de bouw van tijdelijke, verplaats-

bare woningen in opkomst. Het realiseren van een woningbouwproject vergt gemiddeld 7 jaar; tiny houses en verplaatsbare woningen kunnen vaak binnen 1 jaar worden gerealiseerd.
Er is onzekerheid over het in standhouden van de herverdeling van het gemeentefonds. De schulden van de gemeente lopen op met €3 miljoen en de fractie is hier tegenstander van. Elke euro moet terugverdiend worden. Gratis geld bestaat niet. Het is gelukt de lasten dit jaar laag te houden, maar volgende generaties worden opgescheept met hogere lasten. De fractie van Wijchen Lokaal pleit ervoor terug te gaan naar het systeem van sparen.
Recentelijk is een akkoord bereid over de cao voor gemeenteambtenaren. De meerkosten drukken op de begroting voor de WDW. De heer Van Kuppeveld informeert of deze cao is meegenomen in de begroting.
Tenslotte constateert de heer Van Kuppeveld dat verschillende busroutes in Wijchen komen te vervallen en hij informeert in hoeverre dit kan worden opgevangen met de opstapbus. Noodzakelijkerwijs moet nieuw materiaal worden aangeschaft. In hoeverre betaalt de provincie hier aan mee, dan wel komt dit ten laste van de gemeentelijke begroting.
Er zijn veel meer mogelijkheden voor positieve en negatieve effecten op het eindresultaat. De heer Van Kuppeveld achtte de benoemde effecten van belang om met de andere fracties en het college te delen.

Kernachtig Wijchen
De heer Van Bronkhorst constateert dat het vandaag de elfde van de elfde is, een belangrijke datum in het carnaval en voor de plaatsen onder de grote rivieren.
Voor de gemeente wordt 2022 een bijzonder jaar. De inwoners kiezen een nieuwe raad, geen raad van 11, maar een raad van 27. De heer Van Bronkhorst noemt het college akkoord "Iedereen doet mee" uit 2018 tussen de coalitiepartijen Kernachtig Wijchen, VVD en PvdA. Hij blikt terug aan de hand van een viertal thema's: een krachtigere, socialere, duurzamere en mooiere gemeente. Het college en de coalitie hebben de kar getrokken, hun duale verantwoordelijkheid genomen en hard gewerkt aan dit coalitieakkoord.
Wijchen is krachtiger geworden. De gemeente heeft veruit de laagste lasten in de regio; er is een hoog voorzieningenniveau en een solide sluitende begroting. Het huishoudboekje verdient een grote pluim. Er staan ambitieuze grote plannen in de steigers waarmee in het komende jaar aan de slag gegaan wordt. Er kan zonder te veel zorgen worden gebouwd. Wel is sprake van externe factoren die van invloed zijn, zoals de schaarste aan grondstoffen waardoor de prijzen worden opgedreven. De financiële bereikbaarheid van een passende woning wordt steeds lastiger. Er wordt echter een ongekend aantal huurwoningen gebouwd. De begroting straalt energie uit.
Wijchen heeft een enorme veerkracht laten zien binnen het sociale domein. Ondanks corona, de financiële risico's en de toenemende vraag heeft de gemeente kracht laten zien. Niemand hoeft buiten de boot te vallen. Wijchen heeft het goed geregeld, Samen met partners werd ervoor gezorgd dat iedereen mee kan blijven doen. De hulp is laagdrempelig en ondanks de hoge bijdrage aan de zorg, is de gemeente eruit gekomen. De zorgen over betaalbare zorg blijven. Ook maatschappelijk gezien zijn er zorgen omdat er zoveel kinderen en jongeren professionele hulp nodig hebben.
In het kader van duurzaamheid vergelijkt de heer Van Bronkhorst de situatie met 10 jaar geleden. Wanneer je een luchtfoto zou maken, is hij trots op het aantal zonnepanelen dat in Wijchen op de daken ligt. De ambitie om door te groeien naar een energieneutraal Wijchen staat. Samen met de regio wil de fractie dit graag voor 2050 opnieuw bekijken. Alleen is sneller, maar samen kom je verder, is hier zeker van toepassing. Samen met de buurtgemeenten wordt in de RES een plan verder uitgewerkt. Het uitzicht zal in de toekomst veranderen. Zonnepanelen en windmolen zullen harder groeien dn mais en koren. Draagvlak is de pijler waarmee je als overheid laat zien er voor inwoners te zijn. De gemeente wordt ingehaald door het college van Gedeputeerde Staten. Alle mooie woorden over draagvlak blijken niets waard. De fractie van Kernachtig Wijchen ziet geen industriële akkers voor zich maar zonneparken, die op een ecologische, natuurlijke, recreatieve en duurzame manier zijn ingericht.

Wijchen is mooier geworden. De heer Van Bronkhorst is trots op de inwoners. Dat de inwoners ook trots zijn, blijkt uit de enquête over de fusie, de presentatie over Hart van Zuid. De inwoners zijn over het algemeen tevreden over de leefomgeving. Wijchen ligt er mooi bij. Dit moois

wil Kernachtig Wijchen niet voor zichzelf houden. De toeristische visie straalt ambitie uit. In het komende jaar wordt waar mogelijk gekeken naar extra ruimte om toeristen langer aan Wijchen te binden.
Wijchen laat zijn parels zien en wil de omgeving nog mooier maken. De fractie dient een amendement in om het onderhoudsniveau van de openbare ruimte te verhogen. Een aantal jaren gelden werd een bezuiniging doorgevoerd. Kernachtig Wijchen ziet kansen en denkt dat scenario 2 een flinke stap vooruit is en een mooie opwaardering van Wijchen.
De fractie maakt de verkiezingsbeloften waar. In 2022 wordt een nieuwe raad gekozen die met een financieel sterk, sociaal betrokken, duurzame en mooie gemeente aan de slag kan. De heer Van Bronkhorst ziet de toekomst met vertrouwen tegemoet.

VVD
Mevrouw Peters-Vroom merkt op dat vandaag de laatste begroting van deze raadsperiode voorligt. Aan het begin van de periode was sprake van financiële onzekerheid. De gemeente is aan het eind van de periode financieel sterk. Zij kijkt terug op het afgelopen jaar aan de hand van de thema's woningbouw, economie, veiligheid, zorg en financiën.
Er is sprake van ongekend hoge woningnood. De Wijchense VVD heeft altijd gepleit voor het opvoeren van het bouwtempo. Veel bouwen is noodzakelijk. Er liggen een aantal mooie projecten zoals TKWM, Wijchen West, Huurlingsedam, diverse CPO's en kleinschalige initiatieven.
De fractie van de VVW roept het college en de raad op om de hoogte in te gaan, de inwoners te verrassen en procedures sneller te doorlopen. Wijchen heeft baat bij snel bouwen.
Wat de VVD betreft mag de hoogte in gegaan worden, sneller en goedkoper gebouwd worden. Hoogbouw betekent niet 35 verdiepingen, maar iets meer dan het huidige aantal bouwlagen en op plaatsen waar het ruimtelijk kan. Het is belangrijk dat de raad onmiddellijk wordt geïnformeerd indien de ambtelijke capaciteit op dit dossier in de knel komt.
Bij wonen hoort ook afval. De inwoners worden in januari geconfronteerd met het terugbrengen van de ophaalfrequentie van de grijze clicko naar 1 x per 4 weken. De fractie van de VVD heeft zich hard gemaakt voor het behouden van de huidige inzamelfrequentie.
Economie is een belangrijk dossier. Ondernemers houden Wijchen levendig en zorgen voor werkgelegenheid. Er liggen plannen voor de revitalisatie van Wijchen Oost en voor uitbreiding van Bijsterhuizen. Ook Breekwagen wil graag uitbreiden. Mevrouw Peters-Vroom informeert naar de stand van zaken. De fractie zou deze ontwikkeling toejuichen. Veel mensen werken in Wijchen of buiten Wijchen, waardoor aandacht voor de invals- en uitvalswegen belangrijk is.
Er zijn nog andere mooie ontwikkelingen zoals MFA Batenburg, het kasteel, Hart van Zuid, het zwembad, diverse scholen en de Wighenerhorst. Belangrijk is dat deze projecten breed gedragen worden onder de inwoners.
De VVD zal zich hard blijven maken voor het belang van de auto. Er moet sprake blijven van voldoende parkeerplaatsen en gratis parkeren.
Wijchen is mooi en heeft veel te bieden aan toeristen. Mensen bezoeken het bos in Leur, het kasteel in Hernen en kijken naar Batenburg. Er is geld gereserveerd voor het vrijliggende fietspad via Niftrik naar Batenburg. Voor al dit moois moet gezorgd worden en de VVD is bezorgd over eventuele windmolens in de driehoek bij Niftrik langs de A50. Met RES 1.0 kon bijgedragen worden aan de energietransitie. De VVD-fractie trekt samen op met de Statenfractie. Het inpassingsplan in dit gebied is een groot probleem en kan niet in Wijchen opgelost worden. De fractie denkt dat niemand in Wijchen in dit gebied windmolens wil en maakt zich sterk richting de Provincie.
Op het gebied van veiligheid zijn in deze periode flinke stappen gezet, zoals de bodycams voor de BOA's en het budget voor cameratoezicht in het centrum. Aan de slag gegaan kan worden met de uitwerking van het beleid t.a.v. de camera's. Tijdens de informatieavond werd duidelijk dat in het kader van onze veiligheid er behoefte is aan meer opleiding en bevoegdheden. Zij vraagt het college hoe hier uitvoering aangegeven zal worden.
Veiligheid van groot belang. Er ontbreken lantaarnpalen aan de Leurseweg en de Hernenseweg. Vanuit Hernen is er 1 fietsroute naar Wijchen verlicht en al jarenlang bestaat de wens om ook de Hernenseweg via Leur te gebruiken.
De fractie vraagt hiervoor incidenteel geld uit te trekken. Mevrouw Peters-Vroom verwijst naar het ingediende amendement.
Het maaibeleid is een aandachtspunt. Biodiversiteit is goed, maar het moet niet zo zijn dat het

gras zo hoog staat dat de kruising niet te overzien is. Dit is gevaarlijk en ongewenst.
De afgelopen jaren zijn er veel zorgen geweest over de stijgende kosten in de jeugdzorg. Er is een onafhankelijk onderzoek uitgevoerd naar de mogelijkheden om meer grip te krijgen op deze zorg, maar de sturingsmogelijkheden zijn beperkt. Jongeren dienen niet onnodig lang in de jeugdzorg te blijven. De fractie pleit ervoor de samenwerking met de specialistische ondersteuning huisartsen te optimaliseren om de instroom beter te kunnen controleren. Samen met D66 dient de fractie een motie in.
De woonzorg visie komt eraan. De lasten van zorginstellingen dienen evenredig verdeeld te zijn over de gemeenten in de regio. Verder vindt de VVD dat de contacten met eenzame mensen geïntensiveerd zouden moeten worden. Mevrouw Peters-Vroom vraagt om een evaluatie van de jaarlijkse bezoeken aan mensen boven de 70. Zij vraagt of de wethouder dit kan toezeggen.
Het aantal bijstandsgerechtigden neemt af. Corona heeft ook dit beleidsterrein geraakt. Met een aantrekkende economie verwacht de VVD dat deze afname zich blijft doorzetten.
Met betrekking tot de financiën merkt mevrouw Peters-Vroom op dat sprake is van een mooi resultaat met prima reserves. In de ogen van de VVD is de begroting te voorzichtig ingestoken. Het resultaat wordt € 4 miljoen slechter voorgesteld dan het daadwerkelijk is. Het college legt een claim op de Algemene Reserve van 4 miljoen voor mogelijk toekomstige verliezen zonder hiervoor een goede onderbouwing te geven. Gelukkig blijkt dit alleen een negatieve reservering te zijn in de AR, waardoor deze negatiever lijkt dan het is. Mevrouw Peters-Vroom vraagt een toelichting.
In de begroting zit nog meer lucht. Er is nog een bedrag van € 1 miljoen waar voor geen concrete doelen zijn geformuleerd. Het resultaat is dus beter dan het nu lijkt.
De fractie van de VVD dient daarom een amendement in. De afgelopen jaren heeft de gemeente de gemeentelijke belastingen noodzakelijkerwijs moeten verhogen om financieel gezond te blijven. Het zijn de inwoners die de gemeentelijke belastingen betalen. Er is nu een overschot op de begroting en de reserves zijn op peil; de weerstandscapaciteit is goed en er is geld over. De fractie van de VVD is van mening dat dit teruggegeven moet worden aan de inwoners en stelt voor om een eenmalige korting te geven op de OZB van 10%. De VVD ziet niet in waarom maatschappelijk geld opgepot moet worden. Alle noodzakelijke uitgaven zijn ingebed.

PvdA
De heer Gatzen verwijst naar het collegeprogramma "iedereen doet mee", een krachtiger, socialer, duurzamer en mooier Wijchen. Dit is de laatste begrotingsraad voor het college en de coalitie van Kernachtig Wijchen, VVD en PvdA in deze periode. Normaal heeft de heer Roosenboom een belangrijke rol hierin. Gelukkig zijn de berichten over zijn herstel positief, maar de fractie mist hem enorm.
Als je kijkt naar het coalitieakkoord, dan zijn de meeste onderdelen waargemaakt. Gestart is met grote tekorten in de zorg en er was de coronacrisis. Het college is in staat gebleken de tekorten om te buigen, de coronacrisis goed te managen en te eindigen met een begroting die veel beter is dan de afgelopen jaren. Er zijn nog enkele risico's in de risicoparagraaf opgenomen. Wijchen is echter daadwerkelijk krachtiger geworden en de heer Gatzen spreekt zijn complimenten hiervoor uit. Hij wijst erop dat de voorliggende begroting voor het hele jaar 2022 geldt, niet alleen voor de eerste drie maanden.
Hij reed langs het zonnepark in aanleg. Of het mooi is, valt over te twisten, maar het is noodzakelijk. Er is een windmolenpark in voorbereiding. Er zijn belangrijke en goede beslissingen genomen over duurzaamheid. 4 jaar geleden werd nog gesproken over terugverdientijd, maar dit is verleden tijd en iedereen beseft hoe belangrijke de opgave is.
Vier jaar geleden waren natuurwaarden en biodiversiteit nog zelden een thema in de raad. De natuurwaarden en biodiversiteit zijn de afgelopen jaren niet vergeten, maar worden nu aan de voorkant meegenomen. Er is een natuurbeleidsplan waar uitvoering aan gegeven wordt. Er gaat een groene golf door de gemeente en de PvdA is van mening dat de fractie hiervan een belangrijke aanjager is geweest.
De fractie dient de moties voor straatlantaarns van de VVD en de motie voor de openbare ruimte van Kernachtig Wijchen graag mee in. De natuurwaarden worden hier aan de voorkant als belangrijke randvoorwaarden opgegeven.
In het kader van gelijkheid en inclusie zijn er in de afgelopen 4 jaar nog onvoldoende stappen genomen. De inclusieagenda komt binnenkort naar de raad. De PvdA had grotere stappen willen

nemen. De motie over de woon-/werksituatie voor arbeidsmigranten komt pas in het nieuwe jaar op de agenda.
Gelijkheid moet uitgangspunt zijn en daarom dient de fractie de motie in over de Global Goals, een campagne van de VNG waarbij de gemeente ondersteuning krijgt in het werken met de sustainable development goals. Deze global goals zijn prioriteiten op de wereldwijde duurzaamheidsagenda tot 2030 en raken (in)direct het Wijchense beleid, zoals het terugdringen van ongelijkheid, maatschappelijke integratie, een prettige veilige leefomgeving, duurzame productie en consumptie, kwalitatief en participatief bestuur.
In de afgelopen 4 jaar heeft de PvdA op diverse momenten het dorpse karakter beschermd. Ook de komende 4 jaar blijft dit een speerpunt. De fractie wil niet de hoogte in met de woningbouw.
Samen met Kernachtig Wijchen dient de fractie een amendement in voor de uitvoering van de aanbevelingen van het behoefteonderzoek mantelzorg, zodat wanneer dit onderzoek klaar is er in 2022 direct middelen beschikbaar om dit in te zetten. De samenleving draait op de mantelzorgers en de fractie wil hen ondersteunen waar dit kan.
De motie voor vroegsignalering jeugdhulp van D66 wordt door de PvdA graag mede ingediend.
Ook de motie voor indexering subsidie dient de fractie mee in. In andere tijden is ervoor gekozen een aantal subsidierelaties niet te indexeren. Wanneer sprake is van personeel, zou dit gerepareerd moeten worden omdat anders de subsidie jaarlijks per saldo minder wordt.
De heer Gatzen laat tenslotte een videoboodschap zien over natuur, klimaat en klimaatverandering. Dit hoort thuis in elk verkiezingsprogramma. Het zijn grote thema's, maar de oplossingen beginnen lokaal.

De voorzitter schorst de vergadering van 17.00-17.25 uur. Na heropening geeft zij het woord aan wethouder Gerrits.

Reactie van het college op de ingediende amendementen en moties

Wethouder Gerrits dankt voor de complimenten en de waardering. Hij geeft dit graag door aan de werkorganisatie. Ook dankt hij voor de constructieve inbreng en de kritische noten.
Deze vierde begroting in deze periode is de zevende voor hem op rij. Hij is trots op wat er is bereikt. Wijchen is een financieel solide, gezonde gemeente. Hij is er trots op een begroting te kunnen aanbieden waarmee de volgende raad en college voldoende ruimte aantreffen om te blijven investeren in de samenleving. Er ligt een begroting voor met zwarte cijfers, structureel sluitend voor de komende 4 jaar, met voldoende reserves, waarbij alle risico's zijn afgedekt. Er zijn relatief weinig schulden, lage lasten voor de inwoners en ondernemers. In deze periode is het fundament gelegd voor een solide, gezonde gemeente. De door het Rijk beschikbaar gestelde middelen voor de corona zijn goed ingezet. De OBZ is verhoogd omdat er een claim werd gezet door de kosten voor jeugdzorg en WMO. Er zijn taakstellingen afgesproken om de kosten in de hand te houden. Het college kreeg de opdracht nieuwe inkomensbronnen te zoeken om de inkomsten van Bijsterhuizen te compenseren. De financiering van een deel van de openbare ruimte is aangepast om excessen te vermijden. Tenslotte zijn de fluctuaties van het gemeentefonds opgevangen in de begroting om een stabiele koers te kunnen houden. Alle ambities in het coalitieakkoord zijn financieel mogelijk gemaakt; zelfs de ambities en projecten die in voorbereiding zijn, zijn financieel gedekt. Hij complimenteert de raad voor de constructieve houding waardoor dit allemaal mogelijk werd. Dit geldt ook voor de auditcommissie. Het zorgvuldig omgaan met gemeenschapsgeld is cruciaal voor de gemeentelijke overheid, ook wanneer op korte termijn onaantrekkelijke besluiten genomen moeten worden.
Ook inhoudelijk zijn stappen gemaakt. De weerstandspositie is sterk verbeterd. Er is nu een solide stabiele organisatie. Bij projecten wordt transparanter omgegaan met de financiën en rapportages. De financiële rapportages zijn stap voor stap verbeterd.
Wijchen is niet vrij van zorgen. Ook in de komende periode blijven er forse opgaven, zoals corona. De financiële gevolgen op de lange termijn kunnen lastig worden ingeschat. Ook de jeugdzorg is nog een zware opgave. De vraag is of er werkelijk voldoende compensatie komt vanuit het Rijk.
Ook is er de herverdeling van het gemeentefonds, waarbij het niet zeker is of de gemeente erop vooruit gaat. Wethouder Gerrits kijkt voorzichtig positief naar de toekomst, waarbij geïnves-

teerd kan blijven worden in de samenleving en in projecten die waarde hebben voor de inwoners. Namens het college wil hij graag uitvoering geven aan de portefeuille financiën.
Ten aanzien van de moties en amendement, merkt wethouder Gerrits het volgende op.
Amendement 1 (tijdelijke verlaging OZB) is sympathiek. Het gaat om € 30 per huishouden. Een eenmalige korting van 10% in de OZB betekent echter ook een eenmalige stijging. Hij is er voorstander van dit bedrag te investeren in de lokale samenleving.
Amendement 2 (een schonere veiligere woonwijk) betekent een bedrag van € 159.000 structureel. Dit past binnen begroting en voldoet aan de eigen financiële verordening. Het drukt echter op de meerjarenbegroting. Er staat echter inhoudelijk wel iets tegenover.
Motie 4 (prijscompensatie bij subsidie) ziet het college als een prima voorstel. De organisaties die het betreft staan onder druk door het niet toepassen van de indexering. Het is goed dit in kaart te brengen en het college is zeker bereid hier bij de perspectiefnota op terug te komen.
In reactie op de vraag van Wijchen Lokaal m.b.t. de hoogte van de startersleningen, merkt hij op dat een voorstel in de maak is om dit op te hogen en de regeling te verbeteren.
De vraag over tiny houses is al eerder beantwoord. Het college onderschrijft de noodzaak voor kleine woningen. Kwaliteit dient voorop te staan.
In het kader van de herverdeling van het gemeentefonds worden de ontwikkelingen vanuit het Rijk afgewacht. Zodra er informatie is, wordt dit met de auditcommissie en de raad gedeeld.
De CAO voor gemeenteambtenaren is verwerkt in de begroting van de WDW. Deze is nog niet definitief, maar er wordt wel met een indexering gerekend. Mocht dit tot uitzetting leiden, dan komt dit terug in de raad.
Naar aanleiding van de opmerkingen van de VVD over het feit dat de Algemene Reserve er negatiever uitziet dan het is, bevestigt wethouder Gerrits dit. De VVD noemt dit voorzichtig; het college noemt het robuust. Het college is hierover transparant geweest en dit is ook in vorige begrotingen al opgenomen. Expliciet is hierop gewezen in de inleiding en behandeling van de begroting. De essentie is dat eventuele tegenvallers in de GREX kunnen worden opgevangen, zoals Wijchen West, het Kraanvogelterrein. De raad heeft de intentie uitgesproken dit budgetneutraal te laten verlopen. In de risicoparagraaf en in de bestemmingsreserves is dit opgenomen.

Wethouder Loermans beantwoordt de vraag van Wijchen Lokaal over het opheffen van busroutes en de gevolgen voor de opstapbus. De provincie heeft besloten op openbaar vervoer te bezuinigen. Hij denkt dat dit geen gevolgen heeft voor de opstapbus omdat deze binnen Wijchen rijdt. Het gaat vooral om het wegvallen van de verbinding met Nijmegen. Dit zou kunnen leiden tot een meer gebruiken van de opstapbus om ergens anders aansluiting te krijgen, maar dit zal niet leiden tot een kostenverhoging.
In reactie op de amendementen en moties, stelt hij het volgende.
Amendement 2 (een schonere veiligere woonwijk) merkt hij op dat hij op verzoek van de raad een inventarisatie heeft gemaakt. Het amendement is in lijn met dit voorstel en als wethouder openbare werken kan hij dit alleen toejuichen.
Naar aanleiding van amendement 3 (straatverlichting) merkt hij op dat in 2012 een beleidsplan is vastgesteld waarbij uitgangspunt was dat er één verlichte fietsroute per kern zou moeten zijn naar Wijchen. Er zijn al meerdere vragen over gesteld, ook vanuit het CDA. Hij wil eveneens dat de fietsroutes veilig zijn, Zoals het amendement nu geformuleerd is, wil hij het ontraden. Het is mogelijk beter een opdracht te geven om te onderzoeken of uitbreiding van de straatverlichting nodig is. Wanneer nu alleen de kernen Hernen en Leur worden opgepakt, dan zal dit een precedentwerking hebben. Hij kan zich voorstellen dat gevraagd wordt dit in kaart te brengen en hoe dit op te lossen, waarna hier een budget aan gehangen kan worden. Het zal leiden tot extra kosten en deze zijn niet in de begroting opgenomen. Ook in het IBOR moet de vervanging geregeld worden. Hij is het er inhoudelijk mee eens dat hier na 10 jaar opnieuw naar gekeken wordt.
In reactie op motie 3 (bevorderen hergebruik hemelwater) merkt hij op dat in het waterbeleid afspraken gemaakt zijn. De maatregelen moeten doelmatig zijn. Hij heeft vraagtekens bij een stimuleringsregeling. Bij 1000 regentonnen gaat het om 1 op de 18 woningen. Het gaat om een substantieel bedrag. In de motie wordt gesproken over compensatie.
Hierin kan hij zich vinden. Er wordt regionaal gewerkt aan klimaatadaptatie en een van de programmapunten is compensatie. Hij wil dit afwachten en ontraadt daarom de motie.

Wethouder Burgers zegt toe een evaluatie aan de raad te zullen sturen m.b.t. de bezoeken aan 70+'ers.
In reactie op amendement 4 (behoefteonderzoek mantelzorgers) merkt hij op dat mantelzorgers van cruciaal belang zijn. Hij is het helemaal eens met het amendement. Hij vindt echter dat de koninklijke weg bewandeld zou moeten worden t.a.v. de financiering. Daarom ontraadt hij het amendement.
Motie 1 (vergeet-me-niet-route) van het CDA is mooi; het streven is mensen zoveel mogelijk te laten meedoen. Het lijkt niet mogelijk om 3 routes door Wijchen te ontwikkelen, maar het zou goed zijn dit toe te voegen aan de inclusie-agenda. Op deze manier kan met zorgpartijen bekeken worden hoe dit vorm kan krijgen. Wethouder Burgers ontraadt de motie in deze vorm.
In reactie op de motie voor een rookvrij terras (motie 1) merkt hij op dat al mooie stappen gemaakt zijn ten aanzien van een rookvrije generatie en hij verwijst naar de sportverenigingen, die hier hard aan meewerken en naar alle mensen die elkaar aanspreken op het roken. De horeca moet hiernaar toe groeien. Het past zeker in het beeld van een rookvrije generatie. Het kan echter niet opgelegd worden. Wethouder Burgers ontraadt de motie.
In motie 5 (vroegtijdige signalering jeugdhulp) wordt een evaluatie gevraagd en een beslisnota voor de raad. Dit is al in de P&C-cyclus opgenomen. In het monitorverslag zal op de evaluatie teruggekomen worden. Hij pleit ervoor het ambtelijk apparaat niet extra te belasten, maar de normale cyclus aan te houden. Hij is het eens met de inhoud.

Wethouder Derks dankt voor de complimenten richting college en ambtelijk apparaat. Ondanks de coronacrisis is de winkel opengebleven. De regelingen zoals TONK en TOGS konden uitgevoerd worden en het college kon blijven investeren in de lokale economie. In reactie op de vraag van mevrouw Peters-Vroom m.b.t. de stand van zaken Breekwagen, merkt hij op dat deze behoefte nog inzichtelijk wordt gemaakt. Het gaat om een lokaal bedrijventerrein dat voorziet in lokale behoefte. Binnenkort komt hij hierop terug. Er wordt nog gewerkt aan Bijsterhuizen en ook aan Wijchen Oost.
In reactie op motie 6 (onderzoek verhogen norm bijzondere bijstand) merkt hij op dat deze motie lijkt op de motie in 2018. Het antwoord is gelijk. Het college ontraadt het onderzoek omdat het aanpassen van de norm structureel €50.000 kost.

Burgemeester Van Beek gaat in op de vraag van de VVD m.b.t. de BOA's. Er is veel aandacht voor het team van de BOA's en volop wordt ingezet op het versterken van het team in alle opzichten. In de eerste helft van volgend jaar zal hiervoor een informatienota of beslisnota aan de raad worden voorgelegd.
In reactie op motie 7 (Global Goals) merkt zij op dit een goed voorstel te inden. Aan de punten in de motie zal uitvoering gegeven worden en hiervoor zal een beslisnota worden voorgelegd aan de raad.

De voorzitter merkt op dat de eerste termijn ten einde is en schorst om 17.50 uur de vergadering voor de maaltijd en fractieberaad.
Om 19.00 uur zal de vergadering weer worden hervat.

Tweede termijn
De voorzitter heropent om 19.00 uur de vergadering. Vanuit de gemeenteraad is een werkgroep bezig te kijken hoe beter vergaderd kan worden. De werkgroep heeft voorgesteld om de tweede termijn op te splitsen in twee delen waarbij in het eerste deel wordt ingegaan op het algemene deel en in het tweede deel de amendementen en moties worden besproken.
In de tweede termijn is sprake van een omgekeerde spreekvolgorde ten opzichte van de eerste termijn: PvdA, VVD, Kernachtig Wijchen, Wijchen Lokaal, Groen Sociaal Wijchen, D66 en CDA.
Zij geeft het woord aan de raad in tweede termijn.

PvdA
De heer Gatzen vindt het een prima voorstel. In eerste termijn heeft hij veel positieve bijdragen gehoord. Hij ziet de toekomst positief tegemoet en heeft in dit algemene deel van de tweede

termijn niet veel toe te voegen.

VVD
Mevrouw Peters-Vroom wil kort reageren op de beantwoording van haar vraag over de € 4 miljoen. Zij is blij dat het door de wethouder bevestigd wordt en dat de jaarrekening 2021 er €2 miljoen positiever zal uitzien ten opzichte van de begroting. Zij hoopt dat dit in de begroting voor 2023 niet meer teruggezien wordt en ziet uit naar de begroting van volgend jaar.

Kernachtig Wijchen
De heer Van Bronkhorst ondersteunt de opmerkingen van CDA en D66 waar het gaat om de raadsagenda. Het is een prima voorstel om daarmee aan de slag te gaan. Er is echter al sprake van lopende projecten en altijd een bepaalde overlap. Als oorzaak wordt genoemd dat sprake zou zijn van slechte burgerparticipatie. Kernachtig Wijchen is het hiermee niet eens. Er zijn veel bijeenkomsten van klankborgroepen, inwonersavonden, gehouden. Op allerlei manieren zijn de inwoners betrokken bij de evenementenvisie, bij de enquête Hart van Zuid etc. Wanneer plannen naar buiten komen, komen inwoners vaak pas in het geweer, op het moment dat het concreet wordt.
Met betrekking tot een eventuele volgende coalitie tussen Kernachtig Wijchen, VVD en PvdA, merkt hij op dat in de coalitie vorige keer ook goede afspraken gemaakt konden worden ten aanzien van hoogbouw. Hij hoort de VVD spreken over 7 lagen en de PvdA over 3. Gemiddeld is dit 5.
De inzamelfrequentie van de grijze clicko wordt met ingang van 1 januari 2022 aangepast. Hij wijst erop dat voor de vakantie dit besluit genomen is. De clicko's zullen na de feestdagen in december uitpuilen. Hij is verbaasd dat hier nog niet op gereageerd is. Hij verwacht hier in de maand december nog een reactie op.
Door Wijchen Lokaal wordt aangegeven dat er busroutes worden geschrapt. Hij wijst erop dat in deze periode ook een belangrijke busroute is toegevoegd tussen Wijchen en Grave, met dank aan Kernachtig Wijchen en de fractie in Grave.

Wijchen Lokaal
De heer Van Kuppeveld merkt op dat door de heer Van Bronkhorst niet ingegaan wordt op nieuwe ontwikkelingen zoals waterstof en eventuele kleine kerncentrales. Waterstof heeft recent een belangrijke ontwikkeling doorstaan en er wordt hard gewerkt om dit naar voren te krijgen. Wat is hierin het standpunt van Kernachtig Wijchen.
De heer Van Bronkhorst merkt op dat dit op Bijsterhuizen al speelt; daar zijn plannen m.b.t. de realisatie van windturbines en zonnepanelen waarbij de stroom deels gebruikt zal worden voor het opwekken van waterstof. Alle seinen staan op groen.

Groen Sociaal Wijchen
De heer De Kievit merkt op dat in eerste termijn door de fracties veel aandacht is besteed aan woningbouw. De woningbouwopgave beperkt zich niet zo zeer tot eengezinswoningen, ook ligt er een opgave voor het bouwen van kleine woningen voor jong en oud, zoals appartementen. De opmerking van mevrouw Peters-Vroom over hoger bouwen, is naar zijn mening nog niet zo gek. Hij wil hier over nadenken.
De heer Van Bronkhorst heeft begrepen dat de PvdA hier geheel anders over denkt.
De heer De Kievit verwacht dat de heer Gatzen openstaat voor een open debat.

D66
De heer Van Galen vindt de suggestie van CDA m.b.t. een raadsagenda een uitstekend voorstel voor de nieuwe raad om mee aan de slag te gaan. De huidige raad gaat hier niet over.
Wijchen Lokaal, CDA en Groen Sociaal Wijchen spreken over de hoogte van de schulden. Hij begrijpt de zorg, maar dit valt buiten de constellatie van de begroting en dit is acceptabel. Het staat haaks op de analyse van de VVD die het geen probleem vindt en veel ruimte ziet.

Hij vindt de analyse van de VVD te kort door de bocht en de VVD heeft zijns inziens te weinig oog voor de mogelijkheden in de toekomst.
Mevrouw Peters-Vroom wijst erop dat een begroting wordt gemaakt waarin alles staat wat ge-

wenst of niet gewenst is en waarin alle risico's beschreven worden. Wanneer dingen gemist worden, dan kan hiervoor een amendement worden ingediend.
De heer Van Galen stelt dat het ook gaat om bepaalde onzekerheden. Indien alleen technisch gekeken wordt, zou tot deze conclusie gekomen kunnen worden. Er is ook gesproken over scholen die duurder uitvallen. Dit zal niet het enige zijn en het is niet goed nu de OZB te verlagen. Hij begrijpt dat sommige achterbannen graag belasting terugontvangen, maar het is beter deze gelden te besteden aan uitgaven in het algemeen belang.
Door Wijchen Lokaal wordt gevraagd naar de hoogte van de starterslening. Hij informeert waarom de fractie hiertoe geen voorstel indient. Hetzelfde geldt voor de tiny houses.
De heer Van Kuppeveld merkt op dat tiny houses zeer recentelijk op tafel gekomen zijn en hij het van belangrijk vond hier aandacht voor te vragen. Hij heeft ook gesproken over verplaatsbare woningen. Deze kunnen voor ongeveer €100.000 worden neergezet op grond die niet bestemd is voor reguliere woningbouw.
De voorzitter wijst erop dat de vraag was, waarom er geen voorstel gekomen is.
Dit had verband met elkaar, aldus de heer Van Kuppeveld.
De heer Van Galen erkent dat het onderwerp tiny houses al meerdere keren op tafel is geweest. Hij is voorstander van slimmer en creatiever kijken naar woningbouw. De spanning in de markt ziet echter niet in de eengezinswoningen, maar in andere sectoren.
Hij begrijpt het betoog van Kernachtig Wijchen als grootste partij die zichzelf op de borst klopt, maar er is veel in gezamenlijkheid bereikt. Hij is blij dat de fracties samen in het sociaal domein vaak partners kunnen zijn. Qua duurzaamheid viel hem op dat de heer Van Bronkhorst aangaf dat het mogelijk beter was om samen met de regio in 2050 te streven naar energieneutraal. Dit betekent dat Kernachtig Wijchen terugkomt op de doelstellingen van de coalitie. Kernachtig Wijchen wijst er vervolgens op dat de inwoners rekening moeten houden met de verandering van het landschap waar het gaat om duurzaamheid en noemde zonne-akkers en windmolens. Ook werd gesproken over ecologische zonne-akkers.
De heer Van Bronkhorst merkt op dat uitwerking van de zonne-akkers inderdaad nog moet komen. Hij denkt dat voorkomen moet worden dat er straks hectaren vol liggen met zwarte platen. Door inventief na te denken over de inrichting van de akkers kunnen dit uiteindelijk parken worden. Op het moment dat de doelstelling 2040 energieneutraal werd afgesproken, bestond RES nog niet. In de loop van de jaren is men verder gegaan met de doelstellingen en hij verwacht dat het samen met de regio zaken oppakken, sneller werkt dan door de gemeenten alleen. Waarschijnlijk is 2050 sneller en is er dan meer productie wanneer vastgehouden wordt aan 2040.
De heer Van Galen is benieuwd naar het verkiezingsprogramma van Kernachtig Wijchen omdat teruggekomen wordt op de doelstellingen van de partij en van de coalitie.
De heer Van Bronkhorst merkt op dat de duurzaamheidsparagraaf in het verkiezingsprogramma zeer uitgebreid en hoopvol is.

De heer Van Galen constateert dat de VVD de knuppel hoog in het hoenderhok gooit waar het gaat over het aantal bouwlagen. D66 pleit al enkele jaren hiervoor.
De heer Gatzen wijst erop dat er geen voorstellen liggen en uitgegaan wordt van het huidige beleid.
Door de PvdA is aangegeven dat de hoogte in bouwen onbespreekbaar is, aldus de heer Van Galen.
De heer Gatzen stelt dat nog steeds uitgegaan wordt van het vigerende beleid.

De heer Van Galen begrijpt dat de driehoek bij Niftrik heilig is voor de VVD. Hij hoopt dat de fractie toch ervoor openstaat om alle mogelijke en technisch haalbare vormen van duurzaamheid te verkennen in de regio.
Mevrouw Peters-Vroom heeft ook aangegeven dat de RES-structuur gevolgd moet worden en dat afgemaakt moet worden waaraan begonnen is.
De heer Van Galen ziet uit naar de discussie in de raad.

D66 heeft net als alle andere partijen tegen windpark A50 gestemd om moverende reden, grootte, positie ten opzichte van dorpen etc. Dit is niet nieuw. De fractie heeft de gedragscode altijd de "Tegenwindcode" genoemd en is van mening dat dit vanaf het begin een verkeerde

keuze is geweest en wellicht is nu sprake van een boemerangeffect. Codes zijn goed, maar moeten realistisch zijn en zoveel mogelijk regionaal.

CDA
Mevrouw Hoogteijling vindt het fijn te horen dat er waardering is voor de kritische constructieve houding van het CDA. Wat haar opvalt is dat het CDA net iets anders tegen de werkelijkheid aankijkt dan Kernachtig Wijchen, die de successen claimt.
De heer Van Bronkhorst heeft in zijn betoog willen laten zien dat Wijchen mooier, socialer, duurzamer en krachtiger is dan 4 jaar geleden. Hij heeft dit ook zo ervaren. Hij vraagt of het CDA hier anders over denkt.
Mevrouw Hoogteijling merkt op dat Kernachtig Wijchen grote stappen claimt op het gebied van woningbouw. Het CDA heeft hier ook meerdere malen op aangedrongen.
De heer Van Bronkhorst wijst erop dat het CDA 4 jaar geleden 500 woningen extra wilde op de Huurlingsedam. Nu zijn er plannen om te komen tot 3000 woningen in de komende jaren. Elk plan heeft een doorlooptijd om tot ontwikkeling te komen. Er staan meerdere bouwplannen in de steigers.
Mevrouw Hoogteijling erkent dat er veel plannen gemaakt zijn, maar er daadwerkelijk weinig gebouwd is. Dit is het beeld wat het CDA heeft.
De heer Van Bronkhorst merkt op dat er plannen zijn ontwikkeld; mensen wonen hier daadwerkelijk in. Het bouwen kost meer tijd omdat gekozen is voor kwaliteit boven kwantiteit.
Mevrouw Hoogteijling constateert dat Kernachtig Wijchen van mening is dat kwaliteit en snelheid elkaars tegenpolen zouden zijn. Er kan prima kwalitatief goed en snel gebouwd worden. De fractie van het CDA constateert dat er de afgelopen 4 jaar niet veel gebouwd is; er zit nog veel in de pijplijn.
In reactie op Groen Sociaal Wijchen, merkt zij op dat de fractie erg luchtig doet over lenen. Hierdoor schuift men de lasten we door naar volgende generaties. Het is niet goed mensen hiertoe aan te sporen.
De heer De Kievit begrijpt de bezorgdheid, maar is van mening dat het gebruikelijk is te lenen wanneer dit nodig is. Wanneer de afbetaling gedaan kan worden, is er niets aan de hand. Lenen voor maatschappelijke voorzieningen is zinvol en belangrijk.
Mevrouw Hoogteijling merkt op dat lenen voor het CDA niet het uitgangspunt is. De problemen dienen niet naar volgende generaties te worden doorgeschoven. Zij komt later nog terug op de amendementen en moties.

De voorzitter constateert dat het algemene deel van de tweede termijn hiermee is afgerond. In het tweede deel wordt in debat gegaan per amendement – motie. Aan het eind van de beraadslagingen worden alle amendementen achtereenvolgens in stemming gebracht. Zij vraagt of de raad akkoord gaat met dit ordevoorstel.

De raad stemt hiermee in.

Amendement 1 (tijdelijke verlaging OZB)
Mevrouw Peters-Vroom licht toe dat de VVD nog steeds 100% achter het voorstel staat om eenmalig 10% OZB terug te betalen aan de inwoners. De fractie wil teruggeven wat overblijft, zodat de mensen dit zelf kunnen uitgeven. Het gaat om € 28 per huishouden. Het gaat om de middeninkomens, verpleegkundigen, politieagenten etc.

De heer Demmers heeft de indruk dat de VVD voor Sinterklaas speelt.
Mevrouw Peters-Vroom herinnert zich de Wijchense cadeaukaart, die verdubbeld werd. Destijds werd deze discussie niet gevoerd. Het gaat nu om een brede groep mensen. Iedereen heeft een huis, koop- of huurwoning. Zij denkt dat dit alle Wijchenaren ten goede komt.
De heer Demmers verwacht niet dat de huurbazen dit in de prijs zullen doorrekenen.

De heer Gatzen is het met de heer Demmers eens en denkt niet dat de huurbazen dit zullen verrekenen. Er is geen enkele zekerheid. De fractie zal het amendement niet steunen.
Mevrouw Peters-Vroom wil hier bij de jaarrekening 2021 op terug komen, op het moment dat er

daadwerkelijk 2 miljoen over is.
De heer Gatzen lijkt het ook onverstandig bij de begroting. De mensen die het het hardst nodig hebben, in een huurwoning wonen, krijgen het geld sowieso niet terug.
De heer Peters Sengers vindt dat het voorstel niet getuigt van bestendig beleid. De begroting is gebaseerd op aannames, er is onzekerheid over het gemeentefonds, de rente is een onzekere factor, de inflatie loopt op, grote projecten worden mogelijk duurder. Wat het CDA betreft wordt niet gegaan voor een groep die baat heeft bij het eigen woningbezit. Zij hebben ook al een behoorlijke waardevermeerdering. Het is niet goed nu een cadeautje van € 9,5 ton te geven. Het lijkt op sinterklaasgedrag in aanloop naar de verkiezingen.
Mevrouw Peters-Vroom wijst erop dat dit hoort bij een begroting; elke euro in de begroting is onzeker.
De heer Peters Sengers verwijst naar de risicoparagraaf. De CDA-fractie vindt het verstandig nu een zuinig beleid uit te voeren.
De heer Verbeeten vindt de motie ondoordacht. Het gaat om aanpassing van de OZB en dit komt ten goede van de huizenbezitters. Het is te ad hoc. Wanneer Wijchen gezond wil blijven, moet niet direct aan de knoppen gedraaid worden wanneer het even goed gaat. Hij pleit voor een stabiel en rustig beleid.
Mevrouw Peters-Vroom geeft aan dat de VVD zich focust op de hardwerkende Wijchenaar, de middenklasse. Dit is het grootste deel van de samenleving. Zij komt erop terug bij de jaarrekening omdat er dan meer zekerheid is.
De heer Verbeeten gaat het ook om de onderklasse. In lijn met de PvdA stelt hij dat de risico's niet opgezocht dienen te worden.

Amendement 2 (een schonere en veiligere woonwijk voor alle Wijchenaren)
De heer Verharen memoreert de motie in de raad van 8 juli 2021 waarin werd opgeroepen te kijken wat de meerkosten zouden zijn wanneer het kwaliteitsniveau van onderhoud Groen zou worden verhoogd naar niveau B. De raad heeft in het verleden bezuinigd en het onderhoud is verlaagd naar niveau C. Er worden veel klachten ontvangen. De fractie van Kernachtig Wijchen dient daarom dit amendement in. De openbare ruimte wordt, ook door corona, veel meer gebruikt. Daarnaast is het areaal inmiddels flink gegroeid door de Huurlingsedam, het Hoge Rot en de Tuinen van Woezik. Er worden twee scenario's voorgesteld. Scenario: 1 alles op niveau B; scenario 2: verbetering van de belangrijkste onderdelen en rekening houden met de verwachtingen van de inwoners. De fractie wil minder onkruid en minder zwerfafval in plantsoenen, minder dumpingen en gazons en speelvelden zonder kuilen en gaten; ook wil de fractie minder zwerfafval op hotspots zoals schoolpleinen, hangplekken, speeltuinen, parken en skatebanen. De fractie wil daarnaast volle afvalbakken voorkomen. Dit kan met scenario 2 die ook nog € 85000 goedkoper is. De heer Verharen denkt dat met deze toekenning veel inwoners blij zullen zijn.

De heer Herms vraagt zich af of het zwerfafval mogelijk blijft liggen omdat de mensen in Druten aan het opruimen zijn en er te weinig capaciteit in Wijchen is.
De heer Verharen bestrijdt dit. Zowel in Druten als in Wijchen doen de mensen goed hun werk. Het huidige onderhoudsniveau is niveau C en daarmee worden de woonwijken niet voldoende bijgehouden. Er is meer geld nodig.
De heer Demmers vraagt wat de inwoners precies zullen merken van dit niveau. Wat is precies het verschil?
De heer Verharen licht toe dat de werkzaamheden door een aannemer worden uitgevoerd op basis van gemaakte afspraken. De afspraak is niveau C. Dit blijkt onvoldoende en op een aantal plekken slecht te zijn.
De heer De Kievit merkt op dat het probleem zoals omschreven in Wijchen Noord nauwelijks speelt. Wanneer er zwerfafval ligt, wordt dit opgeruimd. Hij constateert dat Kernachtig Wijchen het eigen beleid nu weer terugdraait.
De heer Gatzen vergelijkt het met het voorstel van D66 omtrent de indexering van subsidieorganisaties. In tijden dat het moeilijk gaat, moet soms bezuinigd worden. Wanneer het beter gaat kan een bezuiniging teruggedraaid worden.
De heer De Kievit herkent het probleem niet. Hij is het niet eens met de noodzaak het onderhoudsniveau op te hogen.

De heer Demmers constateert dat sprake is van een flinke uitzetting. Waarom wordt niet ingezet op gedragsverandering.
De heer Verharen denkt dat de gemeente al veel doet, met name in de handhaving, inzet van de BOA's. Er zijn ongeveer 200 vrijwilligers in Wijchen die zwerfafval opruimen.
Het gaat niet alleen om het zwerfafval maar ook om het onderhoud van de plantsoenen en gazons.
De heer Demmers hoort weinig klachten over het onderhoudsniveau.
De heer Verharen merkt op dat bij Kernachtig Wijchen behoorlijk veel klachten zijn binnengekomen. Op dit moment groeit het onkruid niet. Dit speelt vooral in de zomer en het voorjaar.

Amendement 3 (straatverlichting tussen Wijchen, Leur en Hernen)
Mevrouw Peters-Vroom heeft het amendement in eerste termijn al toegelicht. Gevraagd wordt € 100.000 voor de lantaarnpalen aan de Hernenseweg en de Leurseweg zodat een veilige fietsroute ontstaan.
Het amendement is inmiddels aangepast en gevraagd wordt een onderzoek uit te voeren of in meerdere kernen behoefte is aan een verlichte ontsluitingsroute en hiervoor € 10 K te reserveren.
De heer Demmers ziet dat € 100 K uit de inventarisatie komt uit 2018. Is dit bedrag niet aan de lage kant.
Mevrouw Peters-Vroom geeft aan dat het bedrag ambtelijk is getoetst. Zij vertrouwt erop dat dit dan klopt.
De heer Evers dient het amendement mede in omdat het ook de duurzaamheids- en mobiliteitsagenda raakt. Hierdoor wordt ook het fietsgedrag gestimuleerd.
De heer Herms verwacht niet dat mensen massaal 's avonds gaan fietsen omdat er straatverlichting is.
De heer Evers vindt het een goede stimulans om ook 's avonds de fiets te pakken in plaats van de auto.
De heer Demmers merkt op dat het verkeer- en vervoersplan genoemd worden. In dit plan is een onderzoek opgenomen naar betere verlichting van fietspaden. De wethouder vraagt om een integrale benadering. Hoe staan de indieners hier tegenover?
Mevrouw Joosse merkt op dat het woord "sinterklaas" al is gevallen. Zij is een fervent fietser en heeft goede verlichting op haar fiets. Zij is voorstander van een onderzoek waar eventuele knelpunten liggen. Zij wil graag bevorderen dat meer mensen gaan fietsen.
Mevrouw Peters-Vroom vraagt of mevrouw Joosse voorstander is van straatverlichting in Wijchen.
Mevrouw Joosse merkt op dat er een beleidsplan ligt waarin is vastgelegd dat 1 route vanuit de kern naar de andere kernen verlicht moet zijn. Zij is er voorstander van dit beleid eerst te evalueren en een onderzoek uit te voeren voordat een volgende stap gezet wordt.
De heer Gatzen benadrukt dat bij het eerste punt staat, dat rekening gehouden wordt met de natuurwaarden en er dus aan de voorkant natuuronderzoek gedaan moet worden.
De heer Demmers wijst op de mogelijke precedentwerking zoals door de wethouder aangegeven. Er zijn zeker nog 8 fietspaden waarbij dit zou spelen.
Mevrouw Peters-Vroom wacht het onderzoek af. Het gaat om een lang gekoesterde wens.
De heer Demmers vraagt of het eerste beslispint in het amendement vervalt.
Mevrouw Peters-Vroom merkt op dat het beslispunt blijft staan. Er is geen reden om niet nu in Hernen aan de slag te gaan en tegelijkertijd te kijken of er nog meer is.

Amendement 4 (uitvoering aanbevelingen behoefteonderzoek mantelzorgers)
De heer Gatzen wil middelen reserveren om de aanbevelingen die n.a.v. het behoefteonderzoek gedaan worden, direct te kunnen uitvoeren. De koninklijke weg is naar zijn mening om bij de begroting om middelen te vragen.
De heer Boumans wil eerst het onderzoek afwachten. De inhoud van de behoeften kan zeer divers zijn. Vaak gaat het niet om geld, maar om ondersteuning en advies. De raad kan bovendien elk moment besluiten om de begroting aan te passen. Dit doet de raad dan op voorstel van het college. Wanneer duidelijk is waar de behoeften liggen en hiervoor extra middelen nodig zijn, kan gesproken worden over dit voorstel.
De fractie van de VVD zal nu niet instemmen met het amendement.

De heer Van Galen vindt het onderwerp vanzelfsprekend belangrijk. De mantelzorgers zijn overbelast. In de begroting leest hij dat op basis van het onderzoek aanbevelingen worden gedaan en de wethouder hiermee aan de slag gaat.
De heer Gatzen merkt op dat aanbevelingen zijn gedaan. Misschien kan een deel al in 2022 opgevangen worden. Hij ziet het bedrag als een aanjager om te laten zien dat de raad het serieus neemt en direct in actie wil komen.
De heer Van Galen neemt het zeker serieus, maar is het met de heer Boumans eens dat eerst duidelijk moet zijn wat er nodig is. Hij is dan bereid mee te denken om hier een goede invulling aan te geven. Het amendement is nu te kort door de bocht.
De heer Boumans vraagt of de heer Gatzen het met hem eens is, dat op het moment dat de uitslag van het onderzoek bekend is, om geld gevraagd kan worden?
De heer Gatzen erkent dit. Hij is van mening dat hiermee nu hiermee in de begroting al rekening gehouden kan worden.

Motie 1 ("vergeet-me-niet route")
Mevrouw Hoogteijling heeft in eerste termijn de motie toegelicht en heeft de reactie van de wethouder gehoord. Zij meent dat het goed is aan de slag te gaan met 1 route en ervaring op te doen. Daarna kan gekeken worden of dit uitgebreid kan worden. Het is goed om alle partijen te betrekken. De fractie van het CDA wil eventueel het dictum aanpassen.
De heer Gatzen zal de motie steunen wanneer het dictum wordt aangepast zodat een en ander in kaart gebracht wordt.
Mevrouw Zijlstra is het eens met de wethouder. Het is prima mee te nemen in de inclusieagenda. Zij gelooft dat 1 of 2 gemeenten een dergelijke route hebben aangelegd. Zij heeft veel ervaring met mensen met dementie. Het is moeilijk en niet iets om zo maar aan te leggen. De motie is te breed verwoord.
Mevrouw Hoogteijling informeert wat er precies moeilijk is.
Mevrouw Zijlstra licht toe dat het erg locatie-afhankelijk is. De aanleg van een route dient in samenspraak met de locaties plaats te vinden waar mensen met dementie wonen, anders kan het gebeuren dat het niet zinvol is.
De heer Herms merkt op dat wanneer iemand dementie heeft en de weg kwijt is, hij ook mogelijk niet weet dat de tegels hem de weg naar huis wijzen.
Mevrouw Hoogteijling erkent dat wanneer sprake is van zware dementie, die zo is. De vergeet-me-niet routes zijn bedoeld voor de mensen met lichte dementie.
De heer Demmers vindt het een sympathiek idee, op weg naar een dementievriendelijke gemeente. Hij heeft gesproken met de directeur van het Odensahuis en zij gaf aan dat een dergelijk pad niet haar eerste prioriteit zou zijn. Waarom is hiervoor gekozen.
Mevrouw Hoogteijling heeft in eerste termijn aangegeven dat de CDA-fractie geen grote aanvragen indiende vanwege de belasting van het ambtelijk apparaat.
De heer Van Kuppeveld vraagt hoe omgegaan wordt in de winter met sneeuwoverlast etc.
Mevrouw Hoogteijling dringt erop aan dat de voorstellen die de verschillende fracties indienen serieus genomen worden en niet geridiculiseerd. Er zijn ook mensen die meekijken via de stream en zij wil dit de inwoners niet aan doen. Wanneer er sneeuw ligt, gaan oude mensen over het algemeen niet naar buiten.

Motie 2 (rookvrije terrassen)
De heer Demmers stelt dat de gemeente goed op weg is naar een rookvrije generatie door sportvelden, speeltuinen etc. rookvrij te maken. Volgens het Trimbos instituut rookt 50% van de leerlingen op het middelbaar onderwijs nog. De terrassen zijn de etalage van de jeugdigen in Nederland. De fractie wil graag dat mensen op de terrassen kunnen genieten zonder dat er gerookt wordt.
Mevrouw Janssen vraagt of de volgende stap is dat er geen alcohol meer genuttigd mag worden.
De heer Demmers doet het voorstel op weg naar een rookvrije generatie.
De heer Gatzen zou graag een rookvrije generatie willen, maar het voorstel is naar zijn mening niet uitvoerbaar. Wanneer het hele centrum rookvrij zou zijn, gaan mensen een paar meter verder op staan roken. Er ontstaat dan een kring om de terrassen heen met rokers.
De heer Krale stelt dat de VVD-fractie voor een rookvrije generatie is. Dit dient middels landelijk

beleid gestimuleerd te worden, net als bij het vuurwerk.
De heer Peters Sengers sluit aan bij vorige sprekers. Het is niet te handhaven. Door een rookverbod op de terrassen te leggen wordt ingegrepen op het klantenbestand van de horecaondernemer. Dit kan niet worden opgelegd. Hij gelooft meer in goede voorlichting en wil dit niet verbinden aan de terrasvergunning. De mensen zullen elders gaan roken.
Mevrouw Janssen sluit hierbij aan. Kernachtig Wijchen vindt dat dit alleen samen en met draagvlak bewerkstelligd kan worden zoals dit bij openbare locaties ook in samenspraak is gedaan. Er heeft geen overleg plaatsgevonden met de horeca.

Motie 3 (bevorderen hergebruik hemelwater)
De heer Demmers heeft in eerste instantie gedacht aan subsidie, maar ervoor gekozen het college breder te laten kijken. Mogelijk is er een alternatief dat meer oplevert dan subsidie op regentonnen.
De heer De Kievit is mede-indiener van de motie. Het gaat erom dat er aandacht is voor het feit dat het regenwater afgekoppeld kan worden.
De heer Gatzen vindt de materie inhoudelijk goed. Hij is van mening dat ingezet moet worden op communicatie en niet een losstaande subsidieregeling ingesteld zou moeten worden. Hij pleit ervoor het eerste punt te schrappen.
De heer Klinkhamer is voorstander van de stimulering van duurzaamheid. De gemeente doet al veel aan klimaatadaptie. De subsidie kan een goed middel zijn. Er wordt echter te veel toegespitst op subsidie en de regenton. Er zijn mogelijk meer alternatieven. De fractie van Kernachtig Wijchen zal de motie niet steunen.
De heer Krale heeft dit voorstel al in een andere vorm gezien. Hij volgt de lijn van het college: het moet doelmatig zijn.
Mevrouw Joosse merkt op dat vanuit het CDA al diverse keren voorstellen gedaan zijn in deze trant, zoals een boom voor een tegel, groene daken. De fractie is voor afkoppelen van het regenwater en denkt dat het wel degelijk zin heeft. Juist met een kleine stimulering zullen mensen zich bewuster worden, zeker ook gezien de ervaringen met de wateroverlast. De gemeente is erbij gebaat dat dit breed gedaan wordt. Zij roept op om dit te onderzoek en begrijpt niet dat dit voorstel geen brede steun heeft.

Motie 4 (prijscompensatie bij subsidie)
De heer Van Galen heeft in eerste termijn al de motie toegelicht. In grote lijnen is sprake van achterstallig onderhoud. Hij wil het college verzoeken om een inventarisatie te laten plaatsvinden waaruit blijkt waar het niet meer dan rechtvaardig is om dit te herstellen.

Mevrouw Peters-Vroom vindt het een goed plan en is benieuwd naar de uitkomst.

Motie 5 (vroegtijdige signalering jeugdhulp)
De heer Van Galen wijst erop dat de motie breed gedragen wordt en door een grote meerderheid van de raad wordt ingediend. De wethouder gaf aan dat het college zich inhoudelijk helemaal in de motie kon vinden. Het past in de doelstellingen. De wethouder drong erop aan dit te laten passen in de normale rapportagecyclus. Hij wil het ambtelijk apparaat geen extra werk bezorgen. Gevraagd wordt om een evaluatie en een beslisnota, zodat de raad aan het stuur zit.

Wethouder Burgers bevestigt wat de heer Van Galen zegt. Een beslisnota lijkt hem niet nodig omdat dit al in de cyclus van perspectiefnota en begroting is verwerkt. De evaluatie vindt plaats via de monitor. Gezien de ambtelijke druk pleit bij ervoor de geldende rapportages aan te houden.
De heer Van Galen begrijpt het standpunt van het college, maar het is goed de bestuurlijke verhoudingen te waarborgen en als raad hierover te kunnen besluiten.
De heer Boumans sluit aan bij de woorden van de heer Van Galen. Er wordt uiterlijk in Q3 gerapporteerd. Misschien is het goed de motie zodanig aan te passen dat het in de P&C-cyclus van het college past. Het bezwaar van de wethouder wordt hierdoor weggenomen. Hij pleit ervoor te evalueren en een beslisnota aan de raad voor te leggen in 2022.
De voorzitter wijst erop dat dit inhoudt dat dit in Q3 2022 terugkomt. De huidige Q3 is al gepasseerd. Het komt dan terug in de perspectiefnota voor 2033 in juni 2022.

De heer Gatzen begrijpt dat Q2 nog moet komen, zodat dit in de perspectiefnota 2023 kan worden meegenomen.
De voorzitter constateert dat de motie dan aangepast moet worden. Het gaat om het moment dat in 2022 de perspectiefnota wordt vastgesteld.
De heer Van Galen zal in de schorsing overleggen om alle onduidelijkheid weg te nemen.

Motie 6 (onderzoek verhogen norm regelingen bijzondere bijstand)
De heer De Kievit vraagt in de motie te onderzoeken of de norm aangepast zou kunnen worden. Door de wethouder wordt daarop vooruitgelopen en wordt al aangegeven dat het te veel geld kost. Hij pleit ervoor hier serieus naar te kijken.
De heer Gatzen merkt op dat in het verleden steeds gevraagd is te verhogen naar 120%; ook is gesproken over 115%. Hij is eveneens benieuwd naar het onderzoek en zal het voorstel steunen.
De heer Demmers zal de motie zeker steunen en wil samen met de mensen die het nodig hebben de trap op gaan. Hij hoort het college zeggen dat het economisch goed gaat. Hij zal de motie van harte steunen.
De heer Boumans is van mening dat de motie eigenlijk overbodig is. Dit hoeft niet onderzocht te worden. Er is sprake van een politieke keuze 110 of 115%.
De heer Gatzen vindt het wel goed te weten wat dit zou kosten.
De heer Boumans vindt dat men dit zelf kan uitrekenen. De raad kan zelf afspreken dat de mensen die in de bijstand zitten steun nodig hebben en wat een redelijke hoeveelheid steun is.
De heer Albersnagel ondersteunt de woorden van de heer Boumans. Er ligt nu een fatsoenlijk beleidskader voor de bijzondere bijstand. In het dictum wordt gevraagd wat de mogelijkheden zijn om te verhogen. Dit is inderdaad een politieke keuze. Er is een extra uitloop in het beleid voor mensen die overstap willen maken naar werk. Hij hoort dat uitbreiding zeker € 200.000 zal kosten. Het is niet noodzakelijk om de doelgroep op dit moment te verbreden.
Mevrouw Hoogteijling constateert dat het budget nu volledig gebruikt wordt. Zij informeert naar de oorzaak hiervan. Wanneer niet alles gebruikt wordt, kan aan meer mensen toegang worden gegeven. Zij kan zich voorstellen dat het dictum hierop wordt aangepast.

Motie 7 (Global Goals gemeente)
De heer Gatzen heeft de motie in eerste termijn uitvoerig toegelicht en hier weinig aan toe te voegen.
Mevrouw Peters-Vroom zal het voorstel steunen, maar vindt het lastig de consequenties te overzien.
Mevrouw Janssen is mede-indiener van de motie. Met beeld en geluid is deze toegelicht. Voor Kernachtig Wijchen is het van belang dat het niet alleen blijft bij een mooi bordje aan de deur. Samen komt men verder en men kan van elkaar leren. Het is goed dit te onderzoeken. Mocht het niet doelmatig voor de organisatie zijn dan kan een ander beslismoment worden benoemd.
Mevrouw Joosse vindt het een uiterst sympathiek voorstel. Er kan niet voldoende aandacht zijn voor duurzaamheid en alles wat hiermee samenhangt. De Global Goals zijn een mooie kapstok. Zij constateert dat bij herhaling wordt aangegeven dat de ambtelijke organisatie overbelast is. De woningbouw komt niet verder omdat er niet de nodige capaciteit is.
Mevrouw Janssen sluit hierbij aan. Eerst dient dit nader onderzocht te worden. Zij denkt dat dit kan met een klein onderzoek zonder zware belasting van het ambtelijk apparaat. Wanneer dit duidelijk is kan voor de perspectiefnota een beslismoment worden ingelast.
Mevrouw Joosse zal dit zeker meewegen.
De heer Van Galen is een van de mede-indieners van de motie. Hij wijst erop dat dit onderdeel is van een campagne van de VNG. Het heeft praktische handvaten gemaakt voor het amendement en goed bekeken moet worden of het voor Wijchen van toepassing is.

De voorzitter schorst om 20.33 uur de vergadering en heropend de bijeenkomst om 20.50 uur.

Mevrouw Hoogteijling geeft aan dat motie 1 is aangepast. Het dictum is gewijzigd naar:
- Te onderzoeken hoe we een "vergeet-me-niet route" zouden kunnen aanleggen in Wijchen en dit mee te nemen in de inclusie-agenda

De heer Van Galen meldt dat motie 5 is aangepast. Het dictum is gewijzigd naar:
- De inhoudelijke afweging in de monitor-rapportage mee te nemen en de hoogte van de structurele middelen mee te wegen bij de begroting 2023

De voorzitter gaat over tot de besluitvorming.

Stemmingen

- *Amendement 1 van de fractie van de VVD: "tijdelijke verlaging OZB"*

De fractie van de VVD stemt voor het amendement.
De fracties van Kernachtig Wijchen, PvdA, CDA, Groen Sociaal Wijchen, D66 en Wijchen Lokaal stemmen tegen het amendement.

- *Amendement 2 van de fracties van Kernachtig Wijchen, VVD, PvdA, CDA: "een schonere en veiligere woonwijk voor alle Wijchenaren"*

De fracties van Kernachtig Wijchen, VVD, PvdA, CDA en Wijchen Lokaal stemmen voor het amendement.
De fracties van D66 en Groen Sociaal Wijchen stemmen tegen het amendement.

Het amendement is aangenomen!

- *Amendement 3 van de fracties van Kernachtig Wijchen, VVD, PvdA: "straatverlichting tussen Wijchen, Leur en Hernen"*

De fracties van Kernachtig Wijchen, VVD, PvdA en Groen Sociaal Wijchen stemmen voor het amendement.
De fracties van CDA, D66 en Wijchen Lokaal stemmen tegen het amendement.

Het amendement is aangenomen!

- *Amendement 4 van de fracties van PvdA, Kernachtig Wijchen: "uitvoering aanbevelingen behoefteonderzoek mantelzorgers"*

De fracties van PvdA, Kernachtig Wijchen, CDA en Groen Sociaal Wijchen stemmen voor het amendement.

De fracties van D66, VVD en Wijchen Lokaal stemmen tegen het amendement.

Het amendement is aangenomen!

- *Motie 1 van de fractie van het CDA: "Vergeet-me-niet route"*

De fracties van CDA, Kernachtig Wijchen, PvdA, VVD, D66, Groen Sociaal Wijchen stemmen voor de motie.
De fractie van Wijchen Lokaal stemt tegen de motie.
De motie is aangenomen!

- *Motie 2 van de fractie van D66: "rookvrije terrassen"*

De fractie van D66 stemt voor de motie.
De fracties van Kernachtig Wijchen, PvdA, VVD, CDA, Groen Sociaal Wijchen en Wijchen Lokaal stemmen tegen de motie.
De motie is verworpen!

- *Motie 3 van de fracties van D66, Groen Sociaal Wijchen en CDA: "bevorderen hergebruik hemelwater"*

De fracties van D66, Groen Sociaal Wijchen en CDA stemmen voor de motie.
De fracties van Kernachtig Wijchen, VVD, PvdA, Wijchen Lokaal stemmen tegen de motie.
De motie is verworpen!

- *Motie 4 van de fracties van D66, Kernachtig Wijchen en PvdA: "prijscompensatie bij subsidie"*

De raad stemt unaniem in met de motie.
De motie is aangenomen!

- *Motie 5 van de fracties van D66, VVD, CDA, Kernachtig Wijchen en PvdA: "vroegtijdige signalering jeugdhulp"*

De fracties van D66, VVD, CDA, Kernachtig Wijchen, PvdA, Groen sociaal Wijchen en 1 lid van de fractie van Wijchen Lokaal stemmen voor de motie.
1 lid van de fractie van Wijchen Lokaal stemt tegen de motie.
De motie is aangenomen!

- *Motie 6 van de fractie van Groen Sociaal Wijchen: "onderzoek verhogen norm regelingen bijzondere bijstand van 110% naar 115% van het sociaal minimum"*

De fracties van Groen Sociaal Wijchen, D66, PvdA en 2 leden van de fractie van het CDA stemmen voor de motie.
De fracties van VVD, Kernachtig Wijchen, Wijchen Lokaal en 1 lid van de fractie van het CDA stemmen tegen de motie.
De motie is verworpen!

- *Motie 7 van de fracties van PvdA, Kernachtig Wijchen en D66: "global goals gemeente"*

De raad stemt unaniem in met de motie.
De motie is aangenomen!

Raadsvoorstel 21 66407 Programmabegroting Wijchen 2022
De raad stemt unaniem in met het voorstel.
Het voorstel is aangenomen!

5. Sluiting
De voorzitter sluit om 21.00 uur de vergadering.

CONCEPT

Verslag van de openbare raadsvergadering van de gemeente Wijchen gehouden op 25 november 2021 om 20.00 uur via MS Teams

Voorzitter	Burgemeester, mevr. M. van Beek
CDA	Dhr. B.G.B. Derksen (fractievoorzitter) Mevr. C.E. Hoogteijling Mevr. M.P. Joosse-De Visser Dhr. J.G.F.M. Peters Sengers
D66	Dhr. C.K. van Galen (fractievoorzitters) Dhr. J.M. Demmers
Groen Sociaal Wijchen	Dhr. J.P. de Kievit (fractievoorzitter)
Kernachtig Wijchen	Dhr. A.A.A.M van Bronkhorst (fractievoorzitter) Dhr. R.L.A. Albersnagel Dhr. W.J. van den Boogaard Dhr. J.M.T. Evers Dhr. R.J.P. van Haren Mevr. H.J. Janssen Dhr. T.R.D. Klinkhamer Mevr. R. Loermans Dhr. P.P. Verbeeten Dhr. M.A.J. Verharen Mevr. J.C. Zijlstra
PvdA	Mevrouw Z. Osman
VVD	Mevr. A.C.M. Peters-Vroom (fractievoorzitter) Dhr. R.J.L. Boumans Dhr. W.T.M.J. Krale
Wijchen Lokaal	Dhr. A.J. van Kuppeveld (fractievoorzitter) Dhr. L.J.P.G. Herms
Raadsgriffier	Mevr. A.B. Berendsen
Wethouders	Dhr. T.T.M. Burgers, dhr. N.G. Derks, dhr. G.W.R. Gerrits, dhr. P.L.J. Loermans
Afwezig	Dhr. P.G.W. Gatzen, Dhr. W.H.M. Roosenboom, dhr. J.J. Tap
Publiek	- personen

---

1. Opening

De voorzitter, burgemeester mevrouw Van Beek, heet alle aanwezigen van harte welkom. Aan de hand van de presentielijst controleert zij of alle raadsleden aanwezig zijn.
De heren Gatzen, Tap en Roosenboom zijn met bericht van verhindering afwezig.

Zij opent de vergadering met een moment van bezinning. De agendacommissie heeft de spreektijd bepaald op 3 minuten per fractie in het vragenhalfuur en 4 minuten in eerste termijn. De spreektijd voor het college is 10 minuten.

2. Vragenhalfuurtje

- *De heer Verharen inzake landelijk vuurwerkverbod*

Vorige week direct nadat er een landelijk vuurwerkverbod was aangekondigd waren de eerste vuurwerkbommen alweer in Wijchen te horen.

Dit tot grote ergernis van vele Wijchenaren en daarom een paar vragen over dit onderwerp:
- wat betekent dit vuurwerkverbod voor de inzet van handhaving met de jaarwisseling?
- zijn er mogelijkheden om handhaving ook nu en in de komende weken meer in te zetten om vuurwerkoverlast aan te pakken?
- welke middelen gaat handhaving inzetten om overlastveroorzakers aan te pakken?

De voorzitter merkt op dat inzet vergelijkbaar zal zijn met vorig jaar. Destijds was er ook een verbod op vuurwerkverkoop. De handhaving zal zo veel mogelijk aanwezig zijn, samen met de andere partners, zoals politie, straatcoaches en jongerenwerk. Ingezet wordt vooral op vuurwerkoverlast. De bezetting van het team is niet ruim dus moet maximale inzet verricht worden om de diensten te draaien. Op plekken waar overlast wordt gemeld, wordt gecontroleerd en mogelijk repressief opgetreden. Dit is lastig omdat voordat de handhaving ter plekke is, het incident vaak al voorbij is. Alles wordt eraan gedaan om overlast te voorkomen.

- *De heer Klinkhamer betreffende afvalinzameling*

Vanaf 1 januari 2022 wordt het restafval 1x per 4 weken ingezameld
- Komt er een grootschalige communicatie campagne?
- Wordt de dienstregeling van de DAR ook veranderd?
  Mocht dit zo zijn, kan er dan voor gezorgd worden dat geen enkele inwoner langer dan de eerste vier weken in januari hoeft te wachten op de inzameling van restafval?
- Er is afgesproken dat inwoners gratis hun kliko kunnen omwisselen voor een grotere kliko. Kan dit al? Hoe wordt dit gecommuniceerd?

Wethouder Loermans vermeldt dat de campagne inmiddels is gestart, met name op social media. In de komende weken zal ook op de gemeentepagina, in de Wegwijs hier aandacht aan worden besteed. Het is mogelijk dat de dienstregeling van DAR aangepast moet worden omdat per keer meer kliko's worden aangeboden. Mocht het nodig zijn van de gebruikelijke dag af te wijken, zal hierover bericht worden ontvangen. In de maand december wordt via de Wegwijs gecommuniceerd over het omwisselen van de containers. Het hele jaar door mogen de inwoners nog gebruik maken van de gratis omruilservice.
Er wordt contact opgenomen met de mensen die vaker dan 13 keer per jaar de container hebben aangeboden en met de mensen die de container van 240 liter 13 keer hebben aangeboden. Zij krijgen tips om tot minder restafval te komen. Wethouder Loermans raadt iedereen aan om in december nog een keer de clicko aan te bieden.

De heer Klinkhamer heeft begrepen dat het aanvragen van het omwisselen van de clicko niet altijd optimaal lijkt te gaan. Hij vraagt hiervoor aandacht.
Wethouder Loermans merkt op dat omwisselen mogelijk is vanaf december. Binnenkort wordt dit gepubliceerd. Wanneer er problemen zijn, kan contact opgenomen worden met de gemeentewerf. Hij zal het signaal in ieder geval doorgeven.

- *de heer Derksen ten aanzien van het MAWI-pand*

De CDA-fractie vraagt zich af hoe het staat met het Mawi pand en het woonhuis daarnaast. Deze week verrees daar ineens een hoge, zelf gefabriceerde kerstboom gemaakt van industrieel materiaal op lege pallets. Er is schijnbaar toch nog iemand actief op dat perceel. Ook staan er autobanden opgeslagen in het Mawi pand. En klopt het dat het woonhuis daarnaast anti-kraak is? Al met al blijft het een verpauperd zooitje. Een doorn in het oog van vele Wijchenaren.
Wat is nu de status van het pand en het woonhuis, lopen er gesprekken over invulling van het Mawi pand, wordt er nog gehandhaafd door de gemeente en wat is het beoogde einddoel?

Wethouder Gerrits bevestigt dat het pand op dit moment op diverse manieren worden gebruikt. De wijze van opslag (door de pandeigenaar zelf) is gecontroleerd door de brandweer en akkoord bevonden.
Er is een tijdelijke huurder, een elektrotechnisch bedrijf. Uitgangspunt is tijdelijke huur.
Over de kerstboom is contact met de pandeigenaar opgenomen. De boom is vergunning plichtig en mag niet blijven staan. Deze wordt vandaag weggehaald.

Met betrekking tot eventuele bewoning is niets bekend. Er is vandaag een controle uitgevoerd en het pand bleek leeg te zijn.
Wethouder Gerrits merkt op dat het beoogde einddoel niet aan de gemeente is. Er wordt natuurlijk gezocht naar een passende bestemming, maar dit is afhankelijk van derden.

De heer Derksen blijft de ontwikkelingen volgen. Hij informeert of de pandeigenaar van plan is iets aan de buitenkant te doen.
Wethouder Gerrits is hier niet van op de hoogte. De afgelopen jaren is het uiterlijk van het gebouw al flink aangepast en het is een stuk minder verwaarloosd dan enkele jaren geleden.

- *mevrouw Joosse betreffende verkeerssituatie entree Bergharen via Hernen*

In korte tijd, in de loop van een paar maanden, zijn er in Bergharen op de kruising Stompendijk -Wijksestraat en iets verder aan het begin van de Dorpsstraat diverse ongelukken gebeurd, 5 in totaal. Laatst nog met behoorlijk lichamelijk letsel bij een fietser. De kruising Stompendijk - Wijksestraat lijkt er met de aanpassing rond het oude gemeentehuis niet overzichtelijker op te zijn geworden als je de ongelukken nagaat. Mevrouw Joosse vraagt of de wethouder tevreden is over de herinrichting van dit punt en kan aangeven of – en zo ja wat - er iets gedaan gaat worden aan bovenstaand knelpunt?

Wethouder Loermans is nooit tevreden indien er sprake is van ongelukken. Technisch gezien is de situatie verbeterd. De Wijksestraat is haaks op de Dorpsstraat gekomen. Dit zou moeten leiden tot beter zicht. Hij weet niet wat er gebeurd is, omdat incidenten vaak niet officieel gemeld worden. Wanneer er een ernstige aanrijding plaatsvindt, is de politie erbij betrokken en wordt de situatie geanalyseerd.
De voorrangssituatie op de Stompendijk met name bij het fietspad is aangepast. Er zijn lantaarnpalen verschoven om de voetganders meer ruimte te geven. Technisch gezien lijkt alles te zijn gedaan om de situatie te verbeteren. Hij stelt voor contact met de buurt te houden en mochten maatregelen nodig zijn, deze alsnog te treffen.
Mevrouw Joosse zal in de kring verspreiden dat het belangrijk is ongelukken te blijven melden om zicht te blijven houden op de ontwikkelingen.

- *De heer Boumans naar aanleiding van het vertrek van de directeur van Compass*

Vanochtend verscheen in de Gelderlander een artikel over het vertrek van de directeur van Compass. De Wijchense VVD informeert naar de consequenties voor de zorg aan de betrokken cliënten.

Wethouder Burgers had bij de mededelingen over dit onderwerp willen spreken. Er is woensdag een artikel in de Gelderlander verschenen. Door de inspectie is een onderzoek ingesteld en het toezicht is hierna verscherpt. Ook de gemeente zelf heeft de situatie onderzocht. Het eigen onderzoek is in een afrondende fase. Zodra het resultaat bekend is, zal de wethouder de raad hierover informeren, evenals over de consequenties voor de cliënten.
De heer Boumans vraagt of de wethouder een termijn kan aangeven.
Wethouder Burgers zal hier op zeer korte termijn, binnen enkele weken op reageren.

3. Vaststellen agenda

De voorzitter deelt mee dat het agendapunt "mededelingen in relatie tot corona" aan de agenda is toegevoegd.

De heer Van Bronkhorst dient een motie vreemd aan de orde van de dag in :"Er zijn grenzen". De voorzitter voegt de motie toe aan de agenda onder agendapunt 10a.

Wethouder Burgers memoreert dat het college op 4 november jl. in de commissie gevraagd heeft de beslisnota 21 54931 (Verzoek aan provincie tot inpassing Windpark A50) op te schorten in verband met nieuwe ontwikkelingen. Het college wilde de gelegenheid hebben een informatienota aan de raad voor te leggen. Hij verzoekt de voorzitter om de beslisnota van de agenda af te halen.

In de informatienota ligt de focus sterk op het uitzoeken van de consequenties van de PlanMer. Bij het opstellen van de beslisnota was nog niet duidelijk dat dit geen nieuw instrument was dat voor Wijchen in het leven was geroepen, maar een onderdeel van het proces om te komen tot RES 2.0. De tekst van de beslisnota is achterhaald en het college wil de nota intrekken. Wethouder Burgers verontschuldigt zich voor de verwarring en hoopt op begrip vanuit de raad. Door voortschrijdend inzicht is een completer beeld ontstaan. Hij verwijst naar de informatienota.
De voorzitter brengt het voorstel in stemming. De raad stemt unaniem in met het voorstel om de beslisnota niet te bespreken.

De heer Derksen kan zich voorstellen dat dit verwarring schept bij de kijkers thuis. Hij wijst erop dat de informatienota vandaag wel besproken zal worden. De fracties van CDA, Kernachtig Wijchen, PvdA en VVD dienen bij dit agendapunt een motie in: "Brief van de raad aan het college van Gedeputeerde Staten over Windpark A50".

De agenda wordt overeenkomstig vastgesteld.

4. Vaststellen notulen van de openbare raadsvergadering van 21 oktober 2021
Het verslag wordt zonder wijzigingen goedgekeurd en vastgesteld.

5. Afdoening ingekomen stukken
Geen.

6. Mededelingen
Mevrouw Osman maakt van de gelegenheid gebruik om het college en de raad uit te nodigen voor een bijeenkomst via MS Teams waarin de aftrap wordt gegeven voor de campagne voor antidiscriminatie. De bijeenkomst vindt plaats op 26 november om 13.00 uur.

Wethouder Gerrits deelt mee dat in de informatienota inzake het project TKWM d.d. 5 oktober jl. een planning was opgenomen m.b.t. de procedure rond het nieuwe bestemmingsplan. Hij is in gesprek gegaan met betrokken partijen zodat meer duidelijkheid zou ontstaan m.b.t. hoe het plan eruit komt te zien en ten aanzien van het parkeren. De gesprekken verlopen goed, maar het college wil meer tijd nemen om tot een breed gedragen plan te komen. Participatie heeft vanaf het begin centraal gestaan, niet de gemeentelijke planning. Hij heeft er vertrouwen in uiteindelijk een goed gedragen plan voor te kunnen leggen. In het eerste kwartaal 2022 zal het onderwerpbestemmingsplan worden vastgesteld en in procedure gebracht worden. De vertraging is naar zijn mening acceptabel. De voorbereidende werkzaamheden gaan gewoon door.

De heer Peters Sengers informeert naar de reden van de vertraging. De uitspraak van de Raad van State is van 30 juni en dit is inmiddels 5 maanden geleden.
Wethouder Gerrits is in gesprek met betrokken partijen, niet alleen over parkeren, maar over het verkrijgen van een beter en gedetailleerder uitgewerkt bestemmingsplan. Dit was de volgende stap in het proces. Pas wanneer de gesprekken tot tevredenheid zijn gevoerd en tot een plan hebben geleid, kan het college een ontwerpbestemmingsplan in procedure brengen.

De voorzitter vermeldt dat in de afgelopen maanden door de minister en de veiligheidsregio een beroep is gedaan op de gemeenten m.b.t. de tijdelijke huisvesting van vluchtelingen. Het college heeft, naar rato van de omvang van de gemeente, gezocht naar een tijdelijke huisvesting van 10-15 mensen. Er zijn twee locaties in beeld geweest en deze zijn aan het COA voorgelegd. Gebleken is dat het COA om organisatorische redenen alleen met grootschalige opvanglocaties wil werken van 50-100 mensen. Met deze criteria is ook gezocht naar andere mogelijkheden. Er zijn geen geschikte locaties gevonden. Het college heeft dit aan het COA laten weten.

De voorzitter memoreert dat in de raad van 30 september 2021 gesproken is over de informatienota Anti discriminatie. Hierin was een voorstel voor een antidiscriminatie campagne opgenomen. Vanuit de raad werd gevraagd naar een gedragscode. Destijds werd de datum van 10 december toegezegd, maar inmiddels is gebleken dat dit niet haalbaar is.

Er moet veel worden uitgezocht. Het streven is nu in het eerste kwartaal, in ieder geval voor de raadsverkiezingen, een voorstel voor te leggen. Mevrouw Osman heeft al een mededeling gedaan over de kick-off van de campagne. Vanaf 29 november a.s. zullen in heel Wijchen posters te zien zijn en zijn er filmpjes op de gemeentelijke website en Vizier.

7. Mededelingen in verband met de coronapandemie

De heer Krale heeft in het nieuws vernomen dat de gemeente Amsterdam en andere gemeenten hebben besloten om de nieuwjaarsbijeenkomst te annuleren. De Wijchense VVD vraagt zich af of de recente corona-ontwikkelingen gevolgen hebben voor de planning van evenementen, zoals de opening van het kasteel, de nieuwjaarsbijeenkomst etc.

De voorzitter vermeldt dat in de afgelopen 2 weken al verschillende bijeenkomsten zijn geannuleerd of digitaal georganiseerd. Zij complimenteert de organisaties in Wijchen hiermee. De gemeente zelf heeft ook diverse bijeenkomsten anders ingevuld, dan wel geannuleerd en wil hierin het goede voorbeeld geven. Afhankelijk van de persconferentie die morgen wordt gehouden, zal worden nagedacht over alternatieven voor de opening van het kasteel en de nieuwjaarsbijeenkomst. Het is buitengewoon spijtig, dat de officiële opening op 8 december niet kan plaatsvinden. De raad wordt binnenkort geïnformeerd over eventuele andere evenementen.

De heer Boumans merkt op dat uit het corona-dashboard blijkt dat in Wijchen 90% van de mensen is gevaccineerd. Ziet de gemeente nog mogelijkheden om dit percentage te verhogen. Hoe wordt op de langere termijn omgegaan met mensen die niet gevaccineerd blijven.

De voorzitter bevestigt dat 90% van inwoners is gevaccineerd. 91% heeft inmiddels de eerste prik gehad. Het is lastig om de vaccinatiegraad nog verder te verhogen. In Wijchen is de prikbus ingezet. Op dit moment zijn er geen vervolgacties gepland. Zij is wel in gesprek met de GGD om te kijken welke mogelijkheden er nog meer zijn. Er moeten keuzes gemaakt worden en de GGD zet de middelen het meest effectief in, in gemeenten waar de vaccinatiegraad lager is. Mensen die niet gevaccineerd zijn worden opgeroepen en voorgelicht. Hiermee houdt de verantwoordelijkheid van de gemeente op.

De vaccinatielocatie aan de Hoofdweg zou per 31 december gesloten worden, maar blijft nu bestaan tot 1 maart 2022. Gewerkt wordt aan een testlocatie in Wijchen. Na sluiting van de voorziening aan de Hoofdweg worden test- en vaccinatielocatie gecombineerd. Op de markt in Wijchen is een locatie voor testen voor toegang geopend, via Spoedtest.nl Deze was korte tijd gesloten, maar is weer geopend toen de zorgen ongegrond bleken.
De inwoners en verenigingen doen hun best om de maatregelen na te komen waar het gaat om de mondkapjes en QR-code. De gemeente hanteert een praktische aanpak en handhaaft alleen op excessen. Wanneer maatregelen structureel niet worden nageleefd, wordt er gehandhaafd.
De voorzitter maakt zich zorgen over de bejegening bij de QR-controles. Zij begrijpt de frustraties maar vindt agressie ontoelaatbaar.
Tenslotte is een subsidieregeling geopend om ondernemers en verenigingen te ondersteunen met het controleren van de QR-code waarbij een deel van de kosten wordt vergoed. Het betreft een bedrag van €100.000 incidenteel dat vanuit de Rijksoverheid is ontvangen.
Binnen de WDW zijn eveneens maatregelen genomen. De ambtenaren werken thuis en vrijwel alle fysieke bijeenkomsten zijn afgelast. Er zijn mondkapjes en zelftesten beschikbaar. Ook de anderhalve meter maatregel is opnieuw ingevoerd.

8. 21 69057 Opheffen geheimhouding op het besprokene en op de verslagen besloten raadsvergaderingen op 7 en 13 oktober 2021

De raad stemt unaniem in met het voorstel.

Het voorstel is aangenomen!

9. 21 54931 Verzoek aan provincie tot inpassing windpark A50 en RES 1.0

De voorzitter vermeldt dat de beslisnota van de agenda is afgevoerd. De informatienova wordt wel besproken. Door de fracties van CDA, Kernachtig Wijchen, PvdA en VVD is een motie ingediend. Zij geeft het woord aan de heer Derksen.

De heer Derksen memoreert dat op 27 mei 2021 door de raad unaniem is besloten het windpark A50 niet door te laten gaan omdat het in strijd was met een goede ruimtelijke ordening en er geen politiek en maatschappelijk draagvlak was. De procedures waren niet volgens het beleid verlopen. De indieners hebben bij de Provincie een verzoek tot inpassing ingediend. De wet biedt hiertoe de mogelijkheid. Het gaat erom wat de Provincie vervolgens met dit verzoek doet. De raad heeft een brief van de Provincie ontvangen waarin zij hun visie weergeven. Het is gebruikelijk dat dan een brief teruggestuurd wordt, zeker wanneer er zaken in staan die voor de inwoners van belang zijn. Het CDA, Kernachtig Wijchen, VVD en PvdA hebben de handschoen opgepakt en besloten een motie voor te leggen.
Aan de provincie wordt aangegeven dat het gemeenschappelijke doel om over de gemeentegrenzen in Gelderland de energiedoelen te realiseren, door de raad wordt onderschreven en dat de doelen in het juiste tempo en met voldoende draagvlak moeten worden behaald. Daar ontbreekt het hier aan. Aangegeven wordt dat door het voorgenomen positieve besluit van de Provincie over het PIP onrust ontstaat onder de inwoners en het vertrouwen in RES 1.0 bij de 18 deelnemende gemeenten wordt geschaad. Ook wordt in de brief geprobeerd aan te geven dat er Provincie niet verplicht is positief te besluiten t.a.v. het PIP. De aanvraag kan worden afgewezen of opgeschort. In Brabant zijn inpassingsplannen tot 2 x toe afgewezen. In het provinciale beleidsplan staat dat draagvlak erg belangrijk is. Er is echter m.b.t. het windpark A50 geen sprake van politiek en maatschappelijk draagvlak. De indieners roepen de raad op om deze brief aan de provincie te sturen zodat dit kan worden meegenomen in de afwegingen.
Tijdens de informatiebijeenkomst heeft de heer Derksen begrepen dat de provincie al probeert op deze lijn te komen. Hij hoopt dat de brief hierbij kan helpen.
Vanuit de fracties worden zoveel mogelijk lijntjes gelegd richting de provinciale fracties. Zij worden met deze brief ook geïnformeerd.
De heer Derksen hoopt dat de gemeente zelf zal kunnen besluiten over de windmolens. Er komen al drie windmolens op Bijsterhuizen. Het is belangrijk om de energiedoelen te halen. Een dergelijk plan dat van bovenaf wordt opgelegd, is wat het CDA betreft niet wenselijk. Tenslotte spreekt hij de hoop uit dat de raad een unaniem besluit zal nemen over de motie.

De heer Verharen merkt op dat uit de motie en de brief aan Gedeputeerde Staten duidelijk blijkt hoe Kernachtig Wijchen hierin staat en waarom het in behandeling nemen van het verzoek tot een PIP niet wenselijk is. De fractie maakt zich zorgen over de regionale PlanMer. Hierin wordt duidelijk wat de opbrengsten, technieken voor het milieu zijn. Waar blijft de mens. Wat vinden de inwoners hiervan? In de voorliggende informatienota duidelijk dat de gemeente Wijchen zich er hard voor maakt dat zaken zoals maatschappelijk draagvlak en afstanden in de PlanMer worden opgenomen. Of de provincie dit zal oppakken, is onduidelijk.
In brief van de Provincie d.d. 2 november jl. komt het woordje draagvlak niet voor. Dit is ook niet het geval in de Statenbrief d.d. 10 november. In bijlage 2 wordt wel over draagvlak gesproken en staat dat draagvlak geen grond is om de medewerking aan een bestemmingsplan te weigeren. In het coalitieakkoord van de Provincie staat echter dat draagvlak cruciaal is. Ook in het MPO-debat wordt door Jesse Klaver gesteld dat windmolens zo min mogelijk op land gerealiseerd moeten worden en "niet door de strot van de inwoners geduwd zouden moeten worden".
De heer Verharen heeft deze week van een inwoner informatie gekregen over het WOB-verzoek inzake Windpark A50. Hij is van een aantal antwoorden erg geschrokken. Op de vraag over het proces wordt geantwoord dat Windunie de kosten van voorzieningen voor haar rekening kan nemen en ook de aansturing van de MER-onderzoeken. De heer Verharen vraagt zich af wat de rol is van de projectontwikkelaars.
De brieven van inwoners en leefbaarheidsgroepen naar de provincie en gemeente laten zien dat er weinig vertrouwen is. Dit is een slechte zaak en hier moet mee aan de slag gegaan worden. De afspraken in de RES en ook de afspraken met de inwoners in de gedragscode dienen gerespecteerd te worden. Deze zijn erg belangrijk. De fractie van Kernachtig Wijchen doet een dringend verzoek aan de projectontwikkelaar en aan de Provincie om deze gedragscode te respecte-

ren. In het project Wind in Wijchen op Bijsterhuizen is te zien dat met deze gedragscode gewerkt kan worden en het niet in beton is gegoten. De Provincie heeft aangegeven dat vanuit Wijchen een mooi bod is gedaan dat positief bijdraagt aan de provinciale onbalans wind/zon van 79 en 21%.

Mevrouw Peters is ontzettend geschrokken. Windmolens tussen Hernen, Niftrik en Bergharen staan sinds 2014 op de agenda. Er is geen draagvlak voor. Ook gezien de gedragscode is het niet mogelijk in dit gebied. Zij heeft altijd vertrouwen gehad in het proces. De dreigende inpassing baart de fractie zorgen. Er is vaak en veel contact geweest met de partij in de provincie zodat daar bekend is hoe de Wijchense VVD hierover denkt: geen windmolens zonder draagvlak.
Het proces dient zorgvuldig en goed doordacht worden afgestemd op alle niveaus. De fractie dringt er bij het college op aan de raad op dit dossier mee te nemen en direct te informeren zodat de lobby optimaal kan verlopen. Eigenlijk wil iedereen hetzelfde. Daarom heeft de fractie van de VVD de motie mede ondertekend. De inhoud spreekt voor zich en is voldoende toegelicht. Mevrouw Peters hoopt op een unanieme raad op dit belangrijke dossier.

Mevrouw Osman merkt op dat voldoende gezegd is door haar voorgangers. De afgelopen weken is achter de schermen hard gewerkt door het college, de ambtenaren en de raad. Zij spreekt hier haar waardering voor uit. Als gevolg hiervan ligt een motie en een brief voor die een steun in de rug zijn voor het college. Mevrouw Osman spreekt haar waardering uit voor de fractie van het CDA voor de voortreffelijke manier waarop zij dit opgepakt hebben.

De heer De Kievit begrijpt uit de informatienota dat het college zich, gezien alle onzekerheid, zorgen maakt over het feit dat de windmolens mogelijk toch gerealiseerd worden. Groen Sociaal Wijchen deelt deze zorg. Het PIP is als een zwaard van Damocles.
In RES 1.0 is door Wijchen een prachtig bod gedaan. Door het CDA is een voorzet gedaan met een brief waarin gepleit wordt de raad niet onder druk te zetten zodat er in RES 2.0 een nog beter bod gedaan kan worden, waardoor windmolens in Niftrik niet nodig zijn.
Aan de andere kant is er de PlanMer waarin een aantal regels opgenomen zijn over de afstand van de windmolens tot de woningen. Afgelopen maandag is door d jurist aangegeven dat in Wijchen de norm van 1000 m gehanteerd, terwijl de wettelijke norm 500 m is. De heer De Kievit schetst de situatie dat uitgekomen wordt op 700 m. Dan zouden in dit gebied windmolens kunnen komen.
Hij weet niet hoe het proces zal verlopen en houdt er rekening mee dat de raad van Wijchen overruled wordt en er alsnog windmolens komen op Wijchens grondgebied. Vooralsnog staat het inpassingsplan on hold, maar hij is niet positief over de uitkomst.
Iedereen wil uiteindelijk meewerken aan de energietransitie. Het is belangrijk dat energie betaalbaar blijft, ook voor de volgende generaties. Wanneer hier windmolens voor nodig zijn, moet het maar.

De heer Van Galen merkt op dat in de wereld, in Nederland en in Wijchen snel verduurzaamd moet worden. Op korte termijn is dit alleen mogelijk met wind en zon. Daarom heeft hij begrip voor de provincie die meters wil maken. Er is sprake van disbalans tussen wind en zon. De weerstand groeit, maar dit geldt ook voor de urgentie verduurzaming en de energietransitie.
D66 heeft tegen het windpark A50 gestemd, omdat het niet past in de omgeving, niet in RES 1 en ook niet in de windcode. D66 is en was tegen de beknellende tegenwindcode omdat daarmee de inwoners voor de gek gehouden worden. Er is sprake van een boemerang effect. Het is bij voorbaat nee en dan loop je de kans de regie te verliezen. Dit blijkt nu ook.
Het beleid van de provincie is om windmolens te plaatsen langs de hoofdwegen. Na een formele toetsing is er een positief advies. De provincie is het bevoegd gezag. De heer Van Galen is hier niet blij mee, het doorkruist RES 1.0 maar het is begrijpelijk. Wijchen had mogelijk beter kunnen proberen het plan te wijzigen en af te schalen naar 3 windmolens. Dit kon echter niet vanwege de gedragscode. Wanneer je een code hebt die altijd nee oplevert, dan heb je in feite geen invloed op de plannen.
Na overleg met de gedeputeerde is besloten het besluit over de inpassing op te schorten.
Er wordt nu een PlanMer opgesteld voor de 18 gemeenten dat leidend wordt voor RES 2.0 en

voor de locaties van windmolens.
De heer Van Galen vraagt of de Provincie de opschorting van het PIP zwart op wit heeft bevestigd. Daarnaast informeert hij hoe de raad betrokken zal worden bij de PlanMer.
In reactie op de motie en de bijbehorende brief, stelt hij dat D66 hier geen voorstander van is. Het is een achterhoedegevecht. De Provincie weet al dat het PIP niet overeenkomt met RES 1.0. De brief bevestigt en sfeer van confrontatie en niet de sfeer van het toewerken naar een oplossing. De heer Van Galen pleit ervoor zich te richten op de PlanMer en roept de raad op te accepteren dat stappen gezet moeten worden, samen in de regio. Wanneer dit tegengewerkt wordt, zal Wijchen zeker het zeggenschap verliezen.

Windunie, PlanMer, PIP, RES 2.0, 11.89 waren codes die afgelopen maandag veel werden gebruikt tijdens de informatieavond. Het zegt de meeste toehoorders niets. De heer Herms is van mening dat dit ook niet is wat de inwoners willen horen. Zij willen horen dat Wijchen geen windmolens wil, ook niet op een andere locatie. Het plan past niet binnen de gedragscode.
De fractie van Wijchen Lokaal denkt niet dat de brieven van het college en de raadsfracties enig effect zullen hebben op de verantwoordelijk ambtenaren van de provincie in Arnhem.
De stemt van het volk telt. Hij weet uit ervaring dat hoe meer weerstand er is vanuit de bevolking, hoe meer obstakels genomen moeten worden en hoe minder de inwoners zich laten paaien voor financieel gewin. Hoe langer gewacht moet worden met bouwen, hoe minder interessant het is. De inwoners van alle 5 kernen en een groot deel van Wijchen moeten zich blijven verzetten. Hier kan de provincie niet aan voorbij gaan. De fractie Wijchen Lokaal is vanaf het begin al tegen windmolens en wil de inwoners blijven steunen ook na de gemeenteraadsverkiezingen. Wat Wijchen Lokaal betreft is er meer toekomst voor waterstof en kleine kerncentrales.

Wethouder Burgers dankt voor de motie en de uitgebreide brief die is opgesteld. Het voelt bestuurlijk en ook voor de ambtenaren als een steun in de rug. Bestuurlijk en politiek dienen alle zeilen bijgezet te worden. Ook vanuit de samenleving worden brieven geschreven. Op 27 mei 2021 is op basis van goede argumenten besloten dat dit geen goed plan was. Het college is niet tegen windenergie, maar wel tegen deze positie. Hij wijst erop dat op Bijsterhuizen wel windmolens worden geplaatst.
Bestuurlijk wordt gewerkt aan een plan van aanpak waarin ingegaan wordt op landschap, natuur, cultuur, historie en draagvlak. Er wordt een PlanMer opgesteld dat voor de hele regio geldt. Gekeken wordt wat geschikte plaatsen zijn als zoek/verkenningsgebieden. In RES 1.0 blijkt de verhouding zon/wind verkeerd te zijn. In RES 2.0 zal dit worden gecorrigeerd.
Naar aanleiding van de woorden van mevrouw Osman, merkt wethouder Burgers op dat het college met de motie en de brief op pad gaat. In reactie op de vraag van mevrouw Peters, zegt hij toe dat het college de raad meeneemt en zal aangeven waar de beslismomenten liggen. De raad zal worden meegenomen in het plan van aanpak, de nota van reikwijdte en detail. Dit is nog niet afgerond, maar zodra er meer informatie is, zal dit met de raad worden gedeeld.
Naar aanleiding van de heer Van Galen merkt wethouder op dat de opschorting niet zwart op wit is bevestigd. De toezegging komt wel in de notulen terug. Hij kan geen antwoord geven op de vraag in hoeverre dit juridisch hard is.
Wethouder Burgers hoopt dat de brief raadsbreed ondersteund wordt, niet omdat de raad tegen windenergie is, maar omdat met goede argumenten op 27 mei jl. een besluit is genomen en de locatie niet geschikt is voor windenergie.

De heer Derksen merkt op dat de brief door de 4 grootste raadsfracties is opgesteld. Hij vraagt de fractie van Wijchen Lokaal waarom aangegeven wordt dat de stem van het volk telt en zij toch de brief niet mede willen ondertekenen. De 27 raadsleden zijn samen de stem van het volk. In de brief wordt aangegeven dat windmolens op die locatie niet wenselijk zijn. Deze conclusie wordt door Wijchen Lokaal gedeeld.
De heer Herms stelt dat in de fractie is afgesproken de brief niet te ondertekenen. Dit komt omdat er geen vertrouwen is, dat het werkelijk effect zal hebben in Arnhem.
De heer Derksen wijst erop dat indien niets gedaan wordt, het sowieso geen effect heeft. Wanneer Wijchen Lokaal meedoet, is het effect groter.
De heer Herms blijft van mening dat de brief geen effect heeft en snel terzijde gelegd zal worden.

De heer Verharen vraagt waar de heer Herms zich op baseert dat de inwoners in de kleine kernen en in Wijchen grotendeels tegen windmolens zijn. Is er onderzoek gedaan?
De heer Herms komt hier nog op terug.
De heer Derksen begrijpt dat Wijchen Lokaal pleit voor kleine kerncentrales. Waar zou deze moeten komen in Wijchen?
De heer Herms heeft gesproken met de directeur van de kerncentrale in Petten die hem heeft verzekerd dat in Frankrijk kleinere kerncentrales gebouwd worden. Dit kan ook in Nederland geintroduceerd worden. Ze zijn erg veilig en leveren veel en schone energie. Hij heeft hier meer vertrouwen in dan in windenergie.
De heer Derksen vraagt zich af hoe Wijchen Lokaal haar verantwoordelijkheid wil nemen m.b.t. de opgave die Wijchen heeft voor 2040 en tegelijkertijd komt met een voorstel voor kerncentrales.
De heer Herms heeft waterstof genoemd; daarnaast zijn zonnepanelen ook goed. Hij is voor verduurzaming maar wordt zenuwachtig van het draaien van de windmolens.
De heer Derksen constateert dat Wijchen Lokaal zijn verantwoordelijkheid ontloopt. Met uitsluitend zonne-energie in Wijchen wordt de ambitie van 2040 niet gehaald.
De heer Herms merkt op dat met kerncentrales dit mogelijk moet zijn voor 2040.

De heer Van Galen begrijpt dat de wethouder aangeeft dat het gebied geen zoekgebied wordt in RES 2.0 en in de PlanMer die er aan vooraf gaat. De toezegging van de Provincie staat eigenlijk alleen in de notulen van een overleg dat hij heeft gehad in de regio. De fractie van D66 blijft twijfels houden. In de communicatie met de provincie behouden zij nadrukkelijk het voorbehoud om toch met een PIP te komen. Voor D66 is dit geen zwart op wit, duidelijk verhaal.
Naar aanleiding van de bijdragen van de andere partijen, merkt hij op dat gesproken wordt over een u-bochtconstructie en wordt ingegaan op de gedragscode en RES 1.0. Dit zijn constateringen. Dit zijn echter constateringen.
Mevrouw Peters merkt op dat de heer Van Galen opnieuw de gedragscode aanhaalt en aangeeft dat de gedragscode altijd een "nee" oplevert. Zij informeert hoe D66 aankijkt tegen het feit dat op Bijsterhuizen 3 windmolens worden gerealiseerd.
De heer Van Galen wijst erop dat de gedragscode hier op bepaalde punten als niet van toepassing is verklaard om akkoord te kunnen gaan. Wanneer de gedragscode in de letter uitgevoerd zou worden, dan was hier ook nee tegen gezegd.
De heer Verharen stelt vast dat D66 altijd tegen de gedragscode is geweest. Hij heeft al aangegeven dat deze code niet in beton gegoten is. Er zijn wel degelijk mogelijkheden om windmolens te zetten. Waarom noemt de fractie van D66 het steeds de `tegenwindcode`. Het is denigrerend naar de burgers. De bedragscode is met name opgezet om te kijken naar draagvlak onder de inwoners. Door D66 wordt niet één keer het woord `draagvlak` genoemd.
De heer Van Galen merkt op dat de gedragscode is opgesteld door een club die overheerst werd door tegenstanders. Dit is door de raad overgenomen. Hierdoor werden windmolens helemaal onmogelijk gemaakt.
De heer Verharen wijst erop dat dit besluit door de meerderheid van de raad is genomen. Hij constateert dat de heer Van Galen aangeeft dat een groep tegenstanders het eigenlijk voor het zeggen had. Hij betreurt dit.
Mevrouw Peters wilde ongeveer hetzelfde zeggen. Zij informeert of D66 draagvlak niet belangrijk vindt.
De heer Van Galen vindt draagvlak wel degelijk belangrijk; wel moet realistisch gebleven worden wanneer onrealistische regels worden afgesproken. Het is overgelaten aan een externe werkgroep, waarin vooral tegenstanders zaten. D66 heeft destijds al aangegeven het een slecht idee te vinden. Het blijkt nu te werken werkt als een boemerang en tegen ieder voorstel wordt nee moet zeggen.
Mevrouw Peters vraagt of de heer Van Galen op de hoogte is dat de Raad van State denkt dat de afstand tot turbines mogelijk zelfs 2,5 x de hoogte zou moeten zijn.
De heer Van Galen is zich bewust dat er allerlei discussie over is.
De heer Verharen is benieuwd of de heer Van Galen weet wat er door Windunie tot nu toe is gedaan m.b.t. het draagvlak. Hij verwijst naar brieven en bijeenkomsten waaruit blijkt dat dit er totaal niet is. Kan de heer Van Galen aangeven wat er aan draagvlak nog zou moeten gebeuren in dit traject?

De heer Van Galen is geen vertegenwoordiger van Windunie of van de Provincie. Hij heeft destijds tegen het windpark A50 gestemd op grond van veel argumenten waaronder landschappelijke argumenten en het feit dat er onvoldoende draagvlak was.
Hij is van mening dat de tegenwindcode, die steeds nee zegt, oproept dat de Provincie wel moet ingrijpen. Daardoor is er ook geen mogelijkheid om invloed uit te oefenen op bepaalde plannen. Bij voorbaat is het antwoord nee en hierdoor word het een achterhoedegevecht. Daarmee houd je je eigen bevolking voor de gek.
De heer Verharen wijst op de stappen die al gezet zijn, wat nu al bereikt is en welke onderdelen nu wel meegenomen worden. Het is goed dat Wijchen zich heeft laten horen en dit nog een keer doet via de brief. Hij roept de fractie van D66 dringend op toch mee te doen met de brief zodat ook het draagvlak wordt meegenomen.
Mevrouw Peters is van mening dat de gedragscode de direct omwonenden juist beschermd. Zij begrijpt dat D66 de gedragscode zo uitlegt en kijkt hoe windmolens mogelijk gemaakt moeten worden. Er wonen veel mensen die er dag en nacht last van hebben.
De heer Van Galen vindt het belangrijk dat er invloed is. Er is nee gezegd tegen het totale plan en daarmee wordt het overgelaten aan het bevoegd gezag. De Provincie keurt al dan niet het PIP goed en de gemeente heeft hier op geen invloed meer.
Mevrouw Peters begrijpt dat D66 van mening is dat er windmolens moeten komen en het plan aangepast zou moeten worden en niet kijkt of het de geschikte plek is.
De heer Van Galen vindt het een goed idee dat regionaal, in 18 gemeenten en in de provincie gekeken wordt wat beste plakken zijn voor windmolens. Wanneer uit de regionale inventarisatie blijkt dat dit een geschikte locatie zou kunnen zijn, is de kans groot dat de windmolens daar komen. De vraag is of de raad hier invloed op wil hebben.
Mevrouw Peters wil zeker invloed behouden, maar blijft van mening dat dit gebied niet de goede plek is voor windmolens, of dit er 1 is of dat het er 6 zijn.
De heer Van Galen vindt dat dan gericht moet worden op de PlanMer en hoe de gemeente hier invloed op kan uitoefenen. Het is niet goed een achterhoedegevecht te voeren. RES 1.0 ligt achter ons.
De heer Derksen merkt op dat de discussie lijkt op de evaluatie van de gedragscode. De raad wacht hier al 2 jaar op. Hij vraagt waarom D66 niet met alle winden meewaait. Op 27 mei stemt de fractie tegen op basis van genoemde argumenten. Nu ligt er een brief waarin ook deze conclusies staat en wordt gezegd dat dit een achterhoedegevecht is. Hij vraagt een toelichting.
De heer Van Galen stelt dat D66 probeert goede afwegingen te maken. De fractie heeft tegen het grote plan voor Windpark A50 gestemd om allerlei redenen. De fractie vindt het te groot te dicht bij dorpen etc. Dit wil niet zeggen dat - in het licht van de hele regio - er nooit windmolens mogelijk zouden kunnen zijn. Een locatie naast de snelweg zou een goede locatie kunnen zijn, maar dan wel op kleinere schaal en minder.
De heer Derksen merkt op dat zijn vraag niet beantwoord wordt. De fractie van D66 stemt tegen de brief omdat de brief een sfeer van confrontatie uitstraalt. Hij merkt op dat de fractie meerdere keren is benaderd om mee te doen. Er is geen poging ondernomen om bepaalde zinnen uit de brief te halen. Hoe verhoudt zich dat tot het tegenstemmen op 27 mei en wat kunnen bewoners van u op aan.
De heer Van Galen heeft in de contacten over de brief duidelijk aangegeven dat een brief van de raad van Wijchen en het college de hele discussie in de confrontatiesfeer zou brengen. Er kunnen alleen stappen vooruit gemaakt worden wanneer goed overleg plaatsvindt rondom de PlanMer en RES 2.0. De opmerkingen over de gedragscode, RES 1.0 zij constateringen. Daar komt men niet verder mee.
De heer Derksen merkt op dat de brief 3 pagina's lang is en de gedragscode er niet in voorkomt. Waar zit wat D66 betreft de confrontatie. Hij wijst erop dat door de provincie zelf een brief is gestuurd en het gebruikelijk is in Nederland om hierop te reageren. Dit is wat er gebeurt. Er is geen poging gedaan om iets in de brief te schrappen.
De heer Van Galen constateert dat je tegen de provincie keren op dit moment een verkeerde keuze is.
De heer Derksen informeert wat er voor nodig is om ervoor te zorgen dat D66 de brief te laten ondertekenen. Hij wil in de schorsing hierover graag overleggen. De brief is zorgvuldig opgesteld en wordt omarmd door de wethouder. Anderhalve week lang heeft de fractie hierop kunnen reageren.

De heer Van Galen wil geen verdere discussie aangaan. Hij is het niet eens met bepaalde passages in de brief en is hierover duidelijk geweest. Vanaf het begin vond D66 het geen goed idee. Er wordt ingegaan op emotie van wat anderen mogelijk verkeerd gedaan hebben.
Hij is van mening dat vooruit gekeken moet worden in het belang van de inwoners en zo goed mogelijk opgetreden moet worden waar het gaat om de duurzaamheidstoekomst van Wijchen.

De heer De Kievit begrijpt dat de PlanMer voor alle 18 gemeenten in de regio wordt gemaakt. Daarin wordt meegenomen dat de afstand van 1000 m niet meer gehandhaafd kan worden en wordt overgegaan tot 500 m.
Mevrouw Peters vraagt of de heer De Kievit tegen de eigen wethouder ingaat?
De heer De Kievit wijst erop dat hij Groen Sociaal Wijchen vertegenwoordigt, niet de PvdA. In de discussie mist hij het draagvlak en het nemen van verantwoordelijkheid voor de volgende generaties. Er ligt een belangrijke en enorme opgave. Olie en gas worden uitgesloten en er moet naar andere energiebronnen gezocht worden.
De heer Derksen verwijst naar de tweede alinea in de brief waaruit deze verantwoordelijkheid blijkt. De fracties nemen hun verantwoordelijkheid en zeggen niet dat zij tegen windmolens zijn. Hij begrijpt niet waar de heer De Kievit op doelt. Ook de fractie van Groen Sociaal Wijchen heeft op 27 mei jl. tegen gestemd.
De heer Verharen sluit hierbij aan. Niet voor niets wordt in RES 1.0 samengewerkt aan een energieneutraal Wijchen in 2040. Het is te makkelijk te zeggen dat er geen verantwoordelijkheid genomen wordt. Hij pleit ervoor de inwoners mee te nemen.
De heer De Kievit heeft de zin over het hoofd gezien. Hij is blij dat de raad zich verantwoordelijk voelt voor de volgende generaties. Belangrijk is met zijn allen samen te werken en een mooi statement te maken richting energieneutraal in 2040. Windmolens zijn hier een onderdeel van.
De heer Derksen roept de fractie van Groen Sociaal Wijchen op om de brief te steunen. Belangrijk is dat zoveel mogelijk fracties meedoen.
De heer De Kievit laat dit afhangen van de rest van de discussie. Belangrijk is dat men hier positief en actief mee bezig is. In de brief vond hij het af en toe wat negatief. Daar wil hij echter niet van uit gaan.
Met betrekking tot de locatie A50 merkt hij op dat de snelweg al een bepaalde hoeveelheid Db produceert. Het zou een prachtige plaats kunnen zijn om windmolens neer te zetten. Hij is niet van mening dat de windmolens daar moeten komen, maar het is een effect dat kan meespelen.
Mevrouw Peters stelt dat geluid niet het enige aspect is. Een belangrijk argument is slagschaduw.
De heer De Kievit heeft gelezen dat het om 360 minuten per jaar gaat, dit is 1 minuut per dag. Het moet niet te groot gemaakt worden. Met betrekking tot de brief wil hij nog in de fractie overleggen.

Mevrouw Osman dringt erop aan bij de fracties van D66, Wijchen Lokaal en Groen Sociaal Wijchen om de rijen besloten te houden. Er is door de heer Derksen een handreiking gedaan om de brief aan te passen. Zij hoopt dat de fracties hier in meegaan.

Mevrouw Peters dankt de wethouder voor de toezegging om de raad mee te nemen. Zij wenst hem succes bij de opstelling van de PlanMer en richting RES 2.0
In reactie op de opmerking over de snelweg, merkt zij op dat niet bij elke snelweg de dorpskern zo dicht bij ligt. Wat de slagschaduw betreft constateert zij dat dit gebagatelliseerd wordt. Zij zou hier niet iedere dag mee geconfronteerd willen worden.

De heer Verharen wijst op de uitspraak van het Europese Hof m.b.t. de bouw van windmolens en gezondheidsklachten. Voor de inwoners is het belangrijk te weten waar zij aan toe zijn. Hij hoopt toch draagvlak binnen de raad te kunnen creëren en hoopt dat D66, Wijchen Lokaal en Groen Sociaal Wijchen de brief mede ondertekenen. Door de heer Derksen is al aangeboden de brief te willen aanpassen.

De heer Herms komt terug op de vraag van de heer Verharen waarop hij gebaseerd heeft dat zoveel mensen tegen zijn. Hij wijst op de vele raambiljetten en spandoeken die opgehangen zijn in de kernen.

De heer Verharen merkt op dat het gaat om de werkwijze en de locatie. Wanneer je met de inwoners praat zijn zij op zich niet tegen windmolens, maar wel op de goede plek. De locatie staat ter discussie.

De heer Derksen is blij dat in ieder geval 22 van de 27 raadsleden, van de 4 grootste fracties in de raad, de brief zullen ondertekenen. Hij hoopt dat D66 alsnog dezelfde draai terugmaakt als zij hebben gemaakt tussen 27 mei en vandaag.
De heer De Kievit heeft de brief nog doorgelezen. Hoe wordt omgegaan met de uitkomsten van de PlanMer?
De heer Derksen verwijst naar de toelichting van de wethouder tijdens de informatieavond p het proces. Aan mevrouw Peters heeft de wethouder toegezegd de raad te informeren.
De heer De Kievit merkt op dat daar in de brief niets over staat. Er staat niet in dat de raad positief staat tegenover de uitkomsten van de PlanMer, ook als dit niet goed uitkomt.
De heer Derksen vraagt of de heer De Kievit een voorstel heeft.

De voorzitter informeert of de heer De Kievit komt met een tekstwijziging.
De heer De Kievit zal geen wijzigingsvoorstel doen.
De heer Derksen is van mening dat tot stemming overgegaan zou kunnen worden.

De voorzitter brengt de motie in stemming.
De fracties van CDA, Kernachtig Wijchen, VVD, PvdA stemmen voor de motie.
De fracties van D66, Groen Sociaal Wijchen en Wijchen Lokaal stemmen tegen de motie.

De motie is aangenomen!

De beslisnota is van de agenda afgehaald. De informatienota wordt voor kennisgeving aangenomen.

10. 21 51679 Verordening nieuwe Wet Inburgering

Mevrouw Hoogteijling merkt op dat de beslisnota niet het juiste antwoord is op het ingediende amendement d.d. 25 februari 2021 (21 51679 Uitgangspunt; regionale afstemming nieuwe Wet Inburgering). Zij is van mening dat de volgorde in de stukken die aan de raad worden aangeboden, niet juist is. Ook is de verordening op dit moment niet strikt noodzakelijk. Daarnaast ontbreekt het toegezegde advies van de cliëntenraad. De fracties van CDA, D66, Groen Sociaal Wijchen, Kernachtig Wijchen, PvdA, Wijchen Lokaal dienen daarom een motie in.
Op 25 februari heeft de raad het college de opdracht gegeven de uitgangpunten voor de nieuwe we inburgering op te stellen en vóór de zomer een beslisnota aan de raad voor te leggen. De Omdat regionaal het bestek rondom de inkoop nieuwe Wet Inburgering nog niet volledig was geschreven én er nog geen beleid is op andere producten uit de nieuwe Wet Inburgering, was werd de termijn opgeschort. In de voorliggende beslisnota schrijft de wethouder dat de veranderingen invulling geven aan het amendement en de motie. Dit is niet juist.
Doordat nu de verordening wordt voorgelegd, krijgt de raad niet meer de gelegenheid een debat te houden over de uitgangspuntennota. De verordening is het sluitstuk nadat de raad de uitgangspunten heeft vastgesteld.
Mevrouw Hoogteijling wijst erop dat er in de wet geen bepalingen zijn opgenomen waarin de gemeente de opdracht krijgt voor een verordening. Dit is niet relevant omdat de ingediende motie oproept op de behandeling van de verordening op te schorten zodat dit samen met de uitgangspunten kan worden behandeld. Tot slot stelt zij dat indien aangegeven wordt het advies van de cliëntenraad te betrekken, het niet netjes is wanneer zij helemaal niet gevraagd zijn een advies uit te brengen.
Met de motie worden de fouten die in het proces zijn geslopen, hersteld.

Mevrouw Osman merkt op dat de motie door mevrouw Hoogteijling prachtig is toegelicht. De PvdA dient de motie mede in. Het doel is met elkaar een gedragen visie te hebben hoe de inburgering in Wijchen er uit zou moeten zien. Met de uitwerking van de motie verwacht zij een notitie op basis waarvan de raad keuzes kan maken.

De heer Albersnagel stelt dat mevrouw Hoogteijling goed heeft aangegeven waar het zwaartepunt in de discussie ligt. Hij is benieuwd welke uitgangspunten het college wil hanteren en wat de gevolgen zijn voor de verordening. Hij hoopt dat in december de discussie kan plaatsvinden zodat daarna de verordening kan worden vastgesteld. Ook is dan het standpunt van de cliëntenraad, samenwerkende partijen en de ambtelijke organisatie duidelijk.

De heer Demmers dankt mevrouw Hoogteijling en mevrouw Osman voor de oplettendheid en voor de raadsondersteuning bij het tot stand komen van deze motie. De visie had een hoop ellende voorkomen in de commissie waar een hele discussie werd gevoerd over kunnen, moeten en over de noodzaak van de verordening.

De heer De Kievit heeft niets toe te voegen en complimenteert mevrouw Hoogteijling en mevrouw Osman met hun oplettendheid.

De heer Van Kuppeveld stelt dat de constateringen in de motie juist zijn. Een en ander is goed toegelicht door mevrouw Hoogteijling.

De heer Boumans stelt dat de Wet Inburgering en de verordening voor de VVD-fractie duidelijkheid gegeven hoe zaken in Wijchen geregeld moeten worden. Hij is er zeker niet op tegen dat additionele informatie wordt gevraagd en dat in de motie wordt voorgesteld dit in de volgende raadsvergadering nader te spreken. Hij stemt in met de motie.

Wethouder Derks neemt de nieuwe Wet Inburgering uiterst serieus. Er is ontzettend hard gewerkt aan de voorbereidingen, onder grote tijdsdruk. Terecht geeft de raad aan dat dit op een ander manier had gemoeten. Er dient eerst gekeken te worden welke kant de raad inhoudelijk op wil. Hij begrijpt de motie en zal hiermee hard aan de slag gaan.
De cliëntenraad heeft aangegeven af te zien van een advies gezien de tijdspanne waarin dit verkeert. Op de lijst met ingekomen stukken is een informatienota opgenomen over de nieuwe Wet Inburgering. Hij stelt voor dat deze in de afwegingen in de komende cyclus wordt meegenomen.
Hij wil de raad vragen, gezien de beperkte tijd, pragmatisch om te gaan met de stukken. Er ligt een nota en hij stelt voor de nota zo aan te passen dat een van de beslispunten toezicht houdt op de uitgangspunten die het college voor zich ziet; één de beslispunten de verordening behelst en daarnaast nog een beslispunt dat een toelichting geeft op de contacten met het CPW.

De heer Boumans is het eens met de wethouder met betrekking tot de pragmatische aanpak. De volgende raadsvergadering is al op 16 december a.s. Hij begrijpt dat dit anders verloopt dan normaal.

De heren Van Kuppeveld, De Kievit en Demmers stemmen in met het voorstel van de wethouder.

De heer Albersnagel stemt eveneens in met het voorstel van de wethouder. De fractie heeft kennis genomen van de stukken die ter kennisname waren toegezonden en ook van de aanbestedingen van 2 van de 3 leerroutes. Deze behoren niet tot de uitgangspunten, zoals was toegezegd. Het gaat om het deel van wettelijke uitvoering. De fractie blijft bij de ingenomen koers en wacht de nota met uitgangspunten af. Hij wenst de wethouder succes en begrijpt de pragmatische oplossing.

Mevrouw Osman sluit aan bij voorgaande sprekers.

Mevrouw Hoogteijling begrijpt dat het druk is en verwijst naar haar betoog tijdens de begrotingsvergadering. Er komt nu nog een dossier bij. Zij heeft begrip voor de oplossing mits de gevraagde informatie wordt aangeleverd.

De raad stemt unaniem in met de motie.
De motie is aangenomen!

10a. Motie vreemd aan de orde van de dag van de fracties van CDA, D66, Groen Sociaal Wijchen, Kernachtig Wijchen, PvdA, VVD, Wijchen Lokaal: "Er zijn grenzen"

De heer Van Bronkhorst stelt dat vrijheid van meningsuiting een grondrecht is. Hij hecht hier veel waarde aan. Mensen mogen hier gebruik van maken, maar er zijn grenzen. Bijna dagelijks is er sprake van verbaal geweld en agressie naar zorgverleners, hulpverleners en bestuurders. Dit wordt veroorzaakt door een kleine groep in de samenleving. Er zijn grenzen aan vrijheid van meningsuiting. De vergelijking met de gruweldaden in de Tweede Wereldoorlog, gaat over deze grens heen. Dit soort uitingen en gedragingen worden niet getolereerd en geaccepteerd. De fracties van Kernachtig Wijchen, CDA, D66, Groen Sociaal Wijchen, PvdA, VVD en Wijchen Lokaal dienen een motie in.

Mevrouw Joosse merkt op dat de heer Van Bronkhorst de motie uitstekend heeft verwoord. Er is een grens aan wat gezegd kan worden, aan gedrag en aan vrijheid van meningsuiting. Er zijn geen grenzen aan gelijkheid, broederschap of zusterschap. Daarom roept de fractie op tot respect. Alleen samen komt men door deze crisis. Al eerder zijn grenzen overschreden. De CDA-fractie neemt hier zoveel mogelijk afstand van.

De voorzitter heeft bewondering en respect voor de gemeenteraad van Wijchen die deze motie heeft opgesteld. Het is hard nodig in deze tijd.

Mevrouw Osman is blij met de woorden van de heer Van Bronkhorst en mevrouw Joosse. De raad moet solidair zijn met de medebestuurders, hulpverleners en iedereen die nu in een lastige tijd verkeert. De raad van Wijchen geeft een boodschap af dat het gedrag van de afgelopen zijn niet geaccepteerd wordt. Nederland is een prachtig land waar veel mag en kan. Iedereen mag zich zelf zijn en dat moet met elkaar worden bewaakt.

De raad stemt unaniem in met de motie.

De motie is aangenomen!

11. Stemmingen

De raad stemde in met de volgende voorstellen:

- 21 66437 Stichting MFA Batenburg budgetsubsidie 2022-2025
- 21 65092 Aanvragen van een voorbereidingskrediet ten behoeve van het CPO-project Bouwen in Niftrik
- 21 68917 Benoemen plaatsvervangend lid Auditcommissie

12. Sluiting

De voorzitter sluit om 22.20 uur de vergadering.

Raad openbaar Wijchen

Dossiernummer	3056
Extern Zaak ID	Z/21/067383
Vertrouwelijk	Nee
Vergaderdatum	16 december 2021
Agendapunt	5.a
Titel	67383 Informatienota Regionaal Plan Onderwijsvoorzieningen 2022-2027
Organisatieonderdeel	domein Sociale leefomgeving - team Welzijn, Onderwijs en Sport
Eigenaar	Duijnstee, Frans
Soort nota	Informatienota
Programma/Paragraaf	
Portefeuillehouder(s) Wijchen	Loermans, P.L.J. (Paul)
Telefoonnummer steller	

Bijlagen
Informatienota voor de Gemeenteraad
Infobrief RPO gemeenteraad.pdf
RPO Nijmegen e.o_.pdf

Geagendeerd	**Vergaderdatum**
College BenW openbaar Wijchen	19 oktober 2021
Stukken gemeenteraad Wijchen	16 november 2021
Raad openbaar Wijchen	**16 december 2021**

Toelichting

De Wet op het voortgezet onderwijs verplicht schoolbesturen eens in de vijf jaar een Regionaal Plan Onderwijsvoorzieningen (RPO) op te stellen. Dit RPO 2022-2027 is op 15 juli jl. aangeboden aan de gemeenten in de regio. In een Regionaal Plan Onderwijsvoorzieningen maken schoolbesturen afspraken over het onderwijsaanbod. Over het RPO wordt op overeenstemming gericht overleg gevoerd (OOGO) met gemeenten. Bij overeenstemming tekenen de colleges van de gemeenten met VO-locaties op hun grondgebied de verklaring over het gevoerde OOGO.

Voorgesteld besluit

Kennis te nemen van informatienota en infobrief.

Besluit (Ter kennisneming aangenomen)

Kennis te nemen van informatienota en infobrief.

Openbaar Zaaknummer: 67383

Informatienota voor de Gemeenteraad

Onderwerp: proces Regionaal Plan Onderwijsvoorzieningen (RPO) 2022-2027

Kernboodschap

Op basis van de Wet op het voortgezet onderwijs stellen schoolbesturen eens in de vijf jaar een Regionaal Plan Onderwijsvoorzieningen (RPO) op. Hierin geven ze aan wat er speelt op het terrein van het voortgezet onderwijs en wat de gezamenlijke lijnen voor de toekomst zijn.

De besturen voor het voortgezet onderwijs in de regio Nijmegen hebben 15 juli jl. een nieuw RPO 2022-2027 aangeboden aan de gemeenten in de regio Nijmegen. In een Regionaal Plan Onderwijsvoorzieningen maken schoolbesturen afspraken over het onderwijsaanbod.

Over het RPO wordt op overeenstemming gericht overleg gevoerd (OOGO) met gemeenten. Bij overeenstemming tekenen de colleges van de gemeenten met VO-locaties op hun grondgebied de verklaring over het gevoerde OOGO.

Ons college heeft zo'n verklaring ondertekend en informeert u hierover met bijgaande brief.

Gevolgen

Een gemeente heeft nagenoeg geen zeggenschap over de inhoud van het onderwijs of over de wijze waarop schoolbesturen hun onderwijs organiseren. Wel bepaalt de Wet op het voortgezet onderwijs dat een gemeente de zorgplicht heeft voor onderwijshuisvesting.

Keuzes van schoolbesturen in een RPO kunnen van invloed zijn op onderwijshuisvesting. Omdat onderwijshuisvesting vaak kostbare en langjarige financiële verplichtingen met zich meebrengt, is het van belang dat een gemeente weet of een RPO leidt tot huisvestingsconsequenties.

Het college constateert dat er op basis van dit RPO geen huisvestingsconsequenties zijn voor de vestigingen van de scholen in onze gemeente

Gemeente Wijchen

Gemeente Wijchen
Kasteellaan 27
Postbus 9000
6600 HA Wijchen

t 088 432 70 00
e gemeente@wijchen.nl

contactpersoon
Frans Duijnstee

ons kenmerk
Z/21/067383

Aan de gemeenteraad van Wijchen

datum 27 oktober 2021
onderwerp Proces Regionaal Plan Onderwijsvoorzieningen 2022-2027
verzonden

Geachte leden van de raad,

De schoolbesturen voor het voortgezet onderwijs in de regio Nijmegen hebben een nieuw Regionaal Plan Onderwijsvoorzieningen (RPO) 2022-2027 voor instemming aangeboden aan de gemeenten in de regio Nijmegen.

Over de inhoud van het RPO hebben we overeenstemming bereikt tussen schoolbesturen en gemeenten met VO-scholen: de gemeenten Berg en Dal, Druten, Nijmegen, Mook en Middelaar, West Maas en Waal en Wijchen. Ook de gemeente zonder VO-scholen -Heumen en Beuningen- hebben we bij het overleg betrokken. Ons college heeft ingestemd met het RPO. Met deze brief informeren wij u hierover.

Onze regio heeft te maken met een afname van het aantal leerlingen. In de afgelopen vijf jaar was dit voor de hele RPO-regio iets meer dan 10%. Voor de periode tot 2030 verwachten we een verdere afname van maximaal 9% die richting 2030 lijkt af te vlakken. Uit de beschrijving van het bestaande en het gewenste onderwijsaanbod maken we op dat de schoolbesturen inspelen op de verwachte daling van het aantal leerlingen. Dit doen ze door van instroomafspraken te maken en technische hotspots te organiseren.

Er vindt waar nodig overleg plaats tussen gemeente(n) en schoolbesturen om de voortgang met elkaar te bespreken en de regionale samenwerking op deze manier te bestendigen.

Wij gaan ervan uit u hiermee voldoende te hebben geïnformeerd.

Met vriendelijke groet,
burgemeester en wethouders

drs. R. Boer
gemeentesecretaris

P. Loermans
locoburgemeester

Regionaal Plan Onderwijsvoorzieningen regio Nijmegen e.o.

Periode 2022-2027

29 september 2021

Partners in verbetering

Regionaal Plan Onderwijsvoorzieningen regio Nijmegen e.o.

Periode 2022-2027

Inhoud

Inhoud 3
H1 | Inleiding 4
1.1 Deelnemende partijen 4
1.2 Geografische beschrijving, afbakening regio 5
1.3 Leeswijzer 6
H2 | Kader 7
H3 | Gegevens over aanbod en gebruik van de onderwijsvoorzieningen 10
3.1 De onderwijsvoorzieningen in de regio Nijmegen e.o. 10
3.2 Het gebruik van de onderwijsvoorzieningen in de regio Nijmegen e.o. . 10
3.3 Schoolprofielen 26
H4 | De relatie van het bestaande en toekomstige onderwijsaanbod met het vervolgonderwijs en de arbeidsmarkt 54
H5 | Beschrijving van de gewenste situatie in de regio 58
5.1 Doelstelling van dit RPO 58
5.2 Gewenste onderwijsvoorzieningen per 1 augustus 2022 61
H6 | Onderwijshuisvesting en prognoses 67
6.1 Overzicht vestigingen per gemeente 67
6.2 Prognose aantal leerlingen per vestiging 68
H7 | Het gevoerde overleg 72
7.1 Overige scholen 72
7.2 Vervolgonderwijs voor zover het vbo betreft 72
7.3 Bedrijfsleven 72
7.4 Gemeenten 72
7.5 Provincie 72
H8 | Essentie van het Regionaal Plan Onderwijsvoorzieningen 73
Bijlage 1 | Onderwijsvoorzieningen in de regio per 10 maart 2021 74
Bijlage 2 | Procedure op overeenstemming gericht overleg 77
Colofon 78

H1 | Inleiding

Dit document bevat het Regionaal Plan Onderwijsvoorzieningen (RPO) van de regio Nijmegen e.o. zoals dat zal gelden van 1 augustus 2022 tot en met 31 juli 2027. Eerder is er voor de periode 2017-2022 een RPO gemaakt en goedgekeurd.

1.1 Deelnemende partijen

Dit plan is gemaakt op verzoek van (de) besturen van de scholen voor vo die vestigingen hebben in de regio.

Het gaat om de volgende besturen:

- Stichting Yuverta (41100)[1]
- Sticht. Voortgezet Montessori Onderwijs Nijmegen en omstrek. (40375)
- Stichting Praktijkonderwijs Regio Nijmegen (41164)
- Stichting Scholengemeenschap voor Vrijeschoolonderwijs (41202)
- Stichting @voCampus (41285)[2]
- St. Augustinus Stichting (70396)

De volgende vestigingen van de scholen nemen deel aan het RPO:

- Yuverta (01OE50)[3]
- Montessori College voor Vwo, Havo, Vmbo (00RZ00)
- Montessori College voor Vwo, Havo, Vmbo (00RZ01)
- Montessori College voor Vwo, Havo, Vmbo (00RZ07)
- Pro College Nijmegen/Bemmel voor Praktijkonderwijs (26JR00)
- Pro College Wijchen voor praktijkonderwijs (26KY00)
- Scholengemeenschap voor Voortgezet Vrije Schoolonderwijs (00CB00)
- Canisius College Lyceum Havo Mavo Vbo Lwoo (01VN00)
- Canisius College Lyceum Havo Mavo Vbo Lwoo (01VN03)
- Canisius College Lyceum Havo Mavo Vbo Lwoo (01VN04)
- Kandinsky College voor Lyceum Havo Mavo Vbo Lwoo (02ST00)
- Kandinsky College voor Lyceum Havo Mavo Vbo Lwoo (02ST04)
- Kandinsky College voor Lyceum Havo Mavo Vbo Lwoo (02ST05)
- NSG Groenewoud voor Vwo Havo en Mavo (02VE00)
- Nijmeegse Scholengemeenschap Groenewoud voor Vwo Havo en Mavo (02VE02)
- Maaswaal College voor Gymnasium Atheneum Havo Vmbo Lwoo (00OB00)
- Maaswaal College voor Gymnasium Atheneum Havo Vmbo Lwoo (00OB03)
- Dominicus Mavo/Havo/Atheneum/Gymnasium (14NQ00)

[1] Stichting Yuverta (41100) is per 01-08-2021 ontstaan uit een fusie van Stichting Wellant (41100), Stichting Helicon Opleidingen (31142) en Stichting Citaverde College (40501).
[2] Stichting @voCampus (41285) is per 01-08-2021 ontstaan uit een fusie van Stichting Scholengroep Rijk van Nijmegen (41281) en Stichting Alliantie Voortgez. Onderw. v. Nijmegen (41285)
[3] Yuverta (01OE50) was tot 01-08-2021 bekend onder de naam Helicon Opleidingen (26CC06)

- Dominicus Mavo/Havo/Atheneum/Gymnasium (14NQ03)
- Pax Christi College - scholengemeenschap voor vwo havo vmbo lwoo (17IR00)
- Pax Christi College - scholengemeenschap voor vwo havo vmbo lwoo (17IR01)
- Pax Christi College - scholengemeenschap voor vwo havo vmbo lwoo (17IR02)
- Stedelijk Gymnasium Nijmegen (20CI00)
- Stedelijke Scholengemeenschap Nijmegen (20EO00)
- Mondial College (21SK00)
- Mondial College (21SK01)
- Citadel College voor vwo havo mavo vbo en lwoo (30AU00)
- Citadel College voor vwo havo mavo vbo en lwoo (30AU01)
- Notre Dame des Anges Havo (02QQ00)

1.2 Geografische beschrijving, afbakening regio

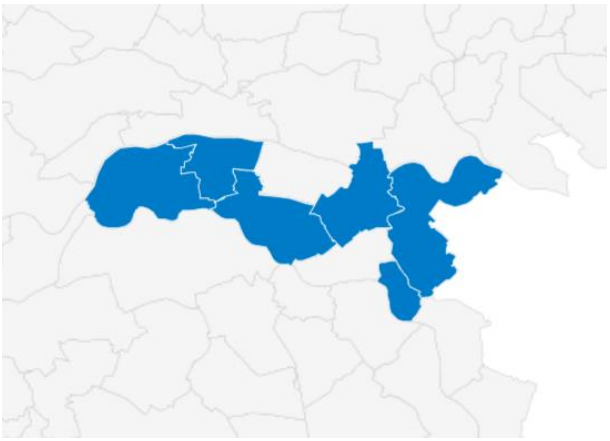

Figuur 1 Gemeenten Berg en Dal, Druten, Mook en Middelaar, Nijmegen, West Maas en Waal & Wijchen.

Het gebied van het RPO voldoet aan artikel 74 WVO. Dit artikel spreekt van een aaneengesloten gebied bestaande uit het grondgebied van één of meer gemeenten met (één of meer vestigingen van) een school voor vo. In dit geval gaat het om de gemeenten Berg en Dal, Druten, Mook en Middelaar, Nijmegen, West Maas en Waal & Wijchen. Genoemd artikel 74 schrijft voor dat op de deelnemende vestigingen van scholen of scholengemeenschappen van de samenwerkende bevoegde gezagen per gemeente ten minste 60% staat ingeschreven van alle leerlingen die op het grondgebied van die gemeente vo volgen. Omdat alle scholen voor vo meedoen, is dat percentage in dit geval 100%.

Verder dient ten minste 65% van de bevoegde gezagen die binnen één gemeente één of meer vestigingen van scholen of scholengemeenschappen hebben bij de samenwerking betrokken te zijn. Alle besturen met scholen in de regio nemen deel aan het RPO. Daarom is dit percentage voor deze regio ook 100%.

Hiermee beantwoordt het RPO aan alle criteria die gelden voor de omvang en begrenzing van de regio, zoals deze in de wet (WVO artikel 74) zijn gesteld.

1.3 Leeswijzer

Het RPO is als volgt opgebouwd:
Na deze inleiding (**H 1**) wordt het RPO op hoofdlijnen toegelicht en geplaatst in het wettelijke kader (**H 2**). Vervolgens wordt de huidige situatie van het vo in de regio in kaart gebracht (**H 3**). Hierna volgt een weergave van de relatie tussen het bestaande en toekomstige onderwijsaanbod en het vervolgonderwijs en de arbeidsmarkt (**H 4**). Vervolgens wordt beschreven wat de gewenste situatie van het vo in de regio is (**H 5**), evenals de onderwijshuisvesting (**H 6**) en welk overleg er is gevoerd met andere betrokkenen in het kader van dit RPO (**H 7**). Ten slotte wordt de essentie van het RPO weergegeven, waarbij de belangrijkste zaken nog eens worden samengevat (**H 8**).
Afsluitend volgen de bijlagen over de voor dit RPO relevante onderwijs-voorzieningen (**Bijlage 1**) en een beschrijving van de procedure voor op overeenstemming gericht overleg (**Bijlage 2**).

H2 | Kader

Sinds 1 augustus 2008 is in de Wet op het voortgezet onderwijs (WVO) het Regionaal Plan Onderwijsvoorzieningen (RPO) opgenomen. In de artikelen 74, 74a-e wordt deze regionale samenwerking tussen scholen voor vo geregeld. De regionale samenwerking heeft als belangrijkste doelstelling dat schoolbesturen gezamenlijk een goede afstemming tussen de vraag en het aanbod kunnen regelen in termen van de benodigde onderwijsvoorzieningen zonder dat voor elke afzonderlijke aanvraag goedkeuring van de minister nodig is. Wanneer een RPO volgens de wettelijke voorschriften en de voorgeschreven procesgang tot stand is gekomen, zorgt de minister er vervolgens voor dat de gevraagde onderwijs-voorzieningen in aanmerking komen voor bekostiging.

Duur van een RPO: vijf jaar

Een RPO wordt gesloten voor een periode van vijf jaar. Na deze periode, zo is de verwachting, zullen er nieuwe afspraken over de onderwijsvoorzieningen nodig zijn. Het RPO geldt van 1 augustus jaar t tot 31 juli jaar t+5 en moet worden ingediend bij het Ministerie van OCW vóór 1 november jaar t-1. Voor sommige voorzieningen die in of gedurende de looptijd van het RPO zijn geregeld geldt dat deze komen te vervallen op het moment dat het RPO eindigt. Dit geldt voor de aangevraagde afdelingslicenties voor voorbereidend beroepsonderwijs (vbo). Door middel van het RPO is het weliswaar mogelijk om vrij eenvoudig vbo-profielen toe te voegen, maar de keerzijde van deze eenvoud is dat deze niet oneindig zijn en dus vervallen zodra het RPO eindigt. Dit geldt overigens niet voor andere aangevraagde voorzieningen in het RPO (bijvoorbeeld verplaatsingen en eerder aangevraagde nieuwe nevenvestigingen).

Mogelijkheid van een tussentijdse update

Het RPO wordt afgesloten voor een periode van vijf jaar, maar er bestaat gedurende de looptijd ook de mogelijkheid om door middel van een update van het RPO extra voorzieningen aan te vragen. Hiervoor is het alleen nodig dat alle deelnemende besturen instemmen met de aangevraagde voorzieningen. Dit geldt echter alleen voor die voorzieningen waarvoor geen huisvestingsconsequenties aan de orde zijn, met andere woorden: niet voor het verplaatsen van vestigingen. Wanneer er wel huisvestingsconsequenties aan de orde zijn, is er namelijk overleg noodzakelijk met de gemeente en dan is een update niet toereikend. Voor dergelijke voorzieningen zal dus altijd een geheel nieuw RPO moeten worden afgesloten. Voor alle overige tussentijdse aanvragen kan worden volstaan met een update.

Het is daarom aan te bevelen een jaarlijks overleg in te plannen om de voortgang van de gemaakte afspraken met elkaar te bespreken en de regionale samenwerking op deze manier te bestendigen.

Wettelijke eisen aan de regio en deelname

De omvang en de begrenzing van de regio moeten duidelijk zijn aangegeven. Een regio is het totale aaneengesloten grondgebied van één of meer aangrenzende gemeenten. De gemeente vormt daarmee de kleinste eenheid.
Op de vestigingen van de samenwerkende schoolbesturen moet, per gemeente die binnen de regio valt, samen minimaal 60% van alle leerlingen zitten die in de

gemeente vo volgen. Voorts moet ten minste 65% van de schoolbesturen die binnen een gemeente één of meer vestigingen van scholen of scholengemeenschappen hebben bij het RPO betrokken zijn.

Eisen aan het RPO en het proces

In het RPO moet duidelijk worden aangegeven welke voorzieningen de regio kent (gegevens over het aanbod en het gebruik van onderwijsvoorzieningen), welke voorzieningen de scholen in de regio wensen te realiseren en wat hiervan de gevolgen zijn voor het aantal leerlingen per vestiging (prognose van het aantal leerlingen per vestiging).

In het RPO wordt ook de *relatie* aangegeven van het bestaande en het toekomstige onderwijsaanbod met het vervolgonderwijs en de arbeidsmarkt in de regio. Verder geven de deelnemende scholen een duidelijke *visie* op het bestaande en toekomstige onderwijsaanbod in relatie tot het vervolgonderwijs, de arbeidsmarkt en de onderwijshuisvesting. Over het concept van het RPO vindt overleg plaats met de besturen uit de regio die niet deelnemen, met de gemeente, met de provincie en specifiek over het vmbo met vertegenwoordigers van het bedrijfsleven en de mbo-instellingen in de regio. Wat de gemeente betreft geldt dat over het concept op overeenstemming gericht overleg (OOGO) wordt gevoerd met burgemeester en wethouders van de desbetreffende gemeente(n). Dit overleg vindt plaats overeenkomstig een procedure die daartoe is vastgesteld door de samenwerkende schoolbesturen en burgemeester en wethouders van die gemeente(n) (zie bijlage 2).

Voorzieningen die kunnen worden aangevraagd met een RPO

Met een RPO kunnen de gezamenlijke schoolbesturen voorzieningen voorleggen aan de minister, die er vervolgens voor zorgt dat deze voor bekostiging in aanmerking komen. Dit geldt voor de volgende voorzieningen:

- verplaatsing van een vestiging of een deel van het onderwijsaanbod van een vestiging naar een andere vestiging van dezelfde school (over een afstand van meer dan 3 km of meer);
- afsplitsing van één of meer scholen van een scholengemeenschap;
- toevoeging van afsluitend onderwijs aan het onderwijsaanbod van een nevenvestiging;
- toevoeging aan het onderwijsaanbod in de gemengde leerweg (gl);
- toevoeging of opnieuw aanvragen van profielen in het vbo.

Naast deze mogelijkheden staat het de deelnemers overigens vrij om ook andere (onderlinge) afspraken op te nemen.

Indien een nieuwe onderwijsvoorziening leidt tot meer dan 10% leerlingenverlies bij een vestiging van een school of scholengemeenschap van een schoolbestuur dat *niet* deelneemt aan het RPO, geldt de regel van de hindermacht. Uiteraard geldt deze regel niet als dat schoolbestuur heeft verklaard in te stemmen met de nieuwe onderwijsvoorziening.
In het RPO zelf bepalen de deelnemers met elkaar welke hinder zij acceptabel vinden.

Wet meer ruimte voor nieuwe scholen

Sinds 1 november 2020 is het vanwege de invoering van de Wet meer ruimte voor nieuwe scholen niet meer mogelijk om een nieuwe nevenvestiging via het RPO te realiseren. Een nieuwe nevenvestiging zal net als een nieuwe school te allen tijde gesticht moeten worden langs de daarvoor geldende stichtingsnormen.

H3 | Gegevens over aanbod en gebruik van de onderwijsvoorzieningen

3.1 De onderwijsvoorzieningen in de regio Nijmegen e.o.

In bijlage 1 staat een overzicht van alle onderwijsvoorzieningen in de regio Nijmegen e.o. zoals die op 10 maart 2021 geregistreerd stonden bij DUO. De voorzieningen staan per schoolbestuur en daarbinnen per BRIN-nummer bij elkaar. Bij de schoolsoort vbo zijn de profielen vermeld waarvoor afsluitend onderwijs mag worden verzorgd op de desbetreffende vestiging. Het gaat in bijlage 1 nadrukkelijk om de startsituatie. In het RPO worden afspraken gemaakt over hoe de toekomstige situatie eruit zal zien.

3.2 Het gebruik van de onderwijsvoorzieningen in de regio Nijmegen e.o.

Op basis van de oktobertellingen[4] kan het verloop van de aantallen leerlingen in de regio worden weergegeven.

Om te beginnen kijken we naar het totale aantal leerlingen op de scholen in de regio. Het totale leerlingenaantal in de regio is in de afgelopen vijf jaar met 10% afgenomen, van 21.570 leerlingen in 2016 naar 19.356 leerlingen in 2020. Deze daling zien we ook terug in de ontwikkeling van leerlingenaantallen op de meeste vestigingen.[5] De daling varieert van 1% voor bijvoorbeeld Pro College Wijchen en Notre Dame des Anges tot 55% voor Het Rijks. Slechts 7 vestigingen kennen groei: Montessori College K33, Pro College Nijmegen (+6%), Jorismavo (+34%), NSG Groenewoud (+1%), Pax HAVO/VWO (+49%), Mondial College Leuvensbroek (+23%), Citadel College Dijkstraat (+13%) en Citadel College Griftdijk (+2%).

Hierbij dient vermeld te worden dat in de regio gewerkt wordt met instroomafspraken, waardoor sommige scholen volgens afspraak niet verder groeien. Ook hebben enkele scholen moeten loten vanwege het bereiken van de maximale capaciteit.

Daarnaast bieden aanpassingen van het aanbod ook nog een ander perspectief. De vmbo-bb-/kb-leerlingen van het Montessori College K27 zijn vanaf 2017 verhuisd naar de nieuwe vestiging Montessori College K33. Gezamenlijk kennen deze vestigingen groei (+12%).

---

[4] Bron: DUO 2020.

[5] Het Pontem College (ISK) beschikte tot 2019 over twee locaties, één aan de Akkerlaan (01VN03) waar leerlingen werden voorbereid op de vavo en één aan de Streekweg (01VN08) ter voorbereiding op het mbo. Vanaf 2019 zijn alle leerlingen ingeschreven op de locatie aan de Akkerlaan (01VN03). In 2021 is het Pontem College verhuisd naar Heyendaalseweg 45 (oude locatie Jorismavo). De leerlingen van 01VN03 en 01VN08 worden in de ontwikkeling van de afgelopen vijf jaar bij elkaar opgeteld.
In 2016 zijn Canisius College De Goffert (01VN04) en Kandinsky College Hatertseweg (02ST03) gezamenlijk verdergegaan onder de naam 'Het Rijks'. In 2017 werden leerlingen van het Canisius College ook ingeschreven op de locatie aan de Hatertseweg onder sub-BRIN-nummer 01VN09. Tot 2020 bestond Het Rijks nog uit deze twee locaties. Vanaf 2020 zijn alle leerlingen van Het Rijks gehuisvest en ingeschreven op vestiging De Goffert (01VN04). De leerlingen van de drie genoemde locaties zijn in de ontwikkeling van de afgelopen vijf jaar bij elkaar opgeteld.

De havo/vwo-leerlingen van het Pax Christi College gingen vanaf 2017 van de locatie aan de Mr. van Coothstraat (17IR00) naar de locatie aan de Klepperheide (17IR02). Deze vestigingen kennen gezamenlijk juist een daling (-15%). De groei van Mondial College Leuvensbroek is daarnaast (gedeeltelijk) te verklaren door de verplaatsing van de vmbo-tl-leerlingen van Mondial College Meeuwse Acker naar de locatie Leuvensbroek. Ook deze vestigingen kennen gezamenlijk juist een daling (-9%).

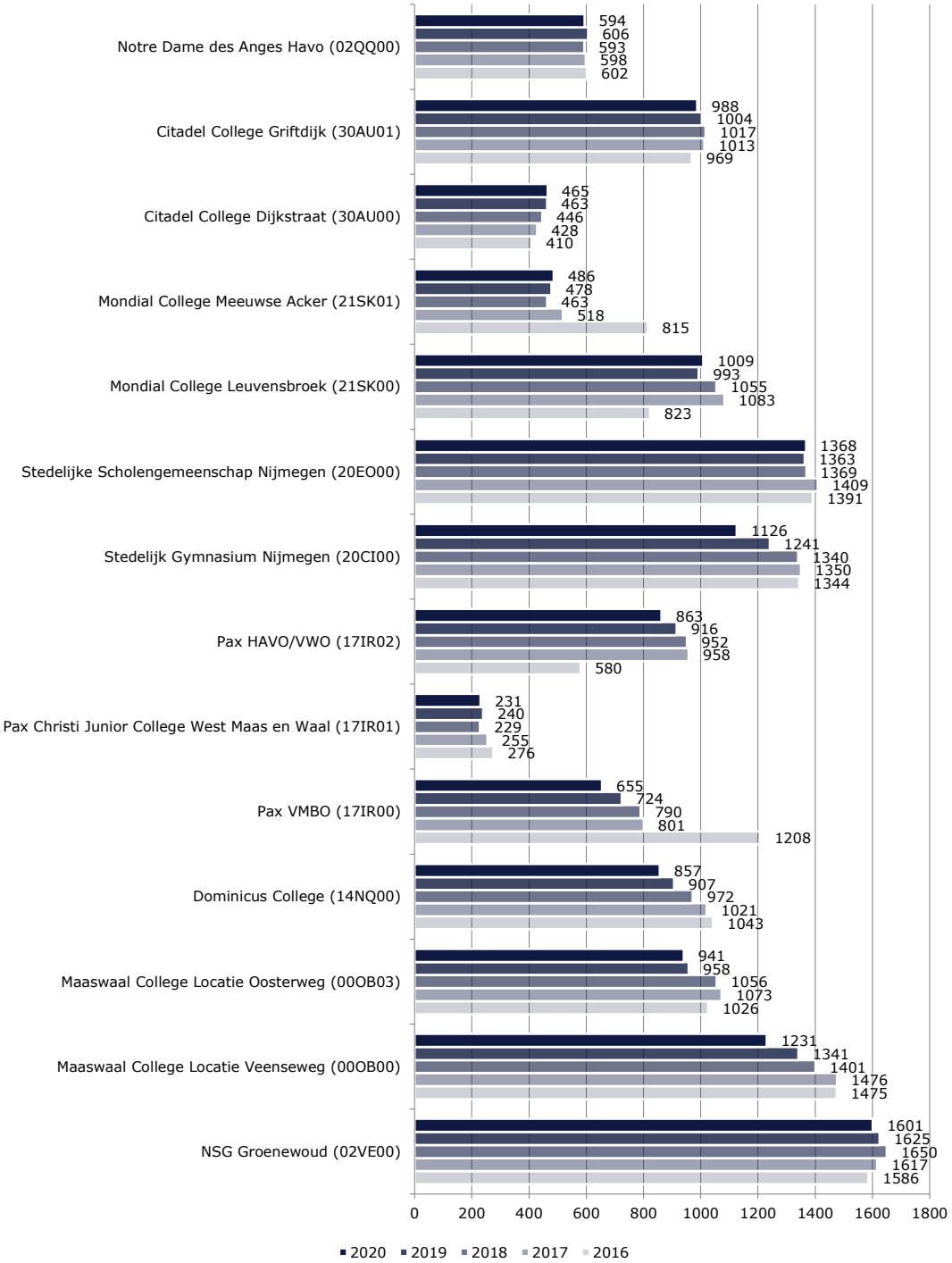
Notre Dame des Anges Havo (02QQ00)
594
606
593
598
602
Citadel College Griftdijk (30AU01)
988
1004
1017
1013
969
Citadel College Dijkstraat (30AU00)
465
463
446
428
410
Mondial College Meeuwse Acker (21SK01)
486
478
463
518
815
Mondial College Leuvensbroek (21SK00)
1009
993
1055
1083
823
Stedelijke Scholengemeenschap Nijmegen (20EO00)
1368
1363
1369
1409
1391
Stedelijk Gymnasium Nijmegen (20CI00)
1126
1241
1340
1350
1344
Pax HAVO/VWO (17IR02)
863
916
952
958
580
Pax Christi Junior College West Maas en Waal (17IR01)
231
240
229
255
276
Pax VMBO (17IR00)
655
724
790
801
1208
Dominicus College (14NQ00)
857
907
972
1021
1043
Maaswaal College Locatie Oosterweg (00OB03)
941
958
1056
1073
1026
Maaswaal College Locatie Veenseweg (00OB00)
1231
1341
1401
1476
1475
NSG Groenewoud (02VE00)
1601
1625
1650
1617
1586
0
200
400
600
800
1000
1200
1400
1600
1800
2020
2019
2018
2017
2016

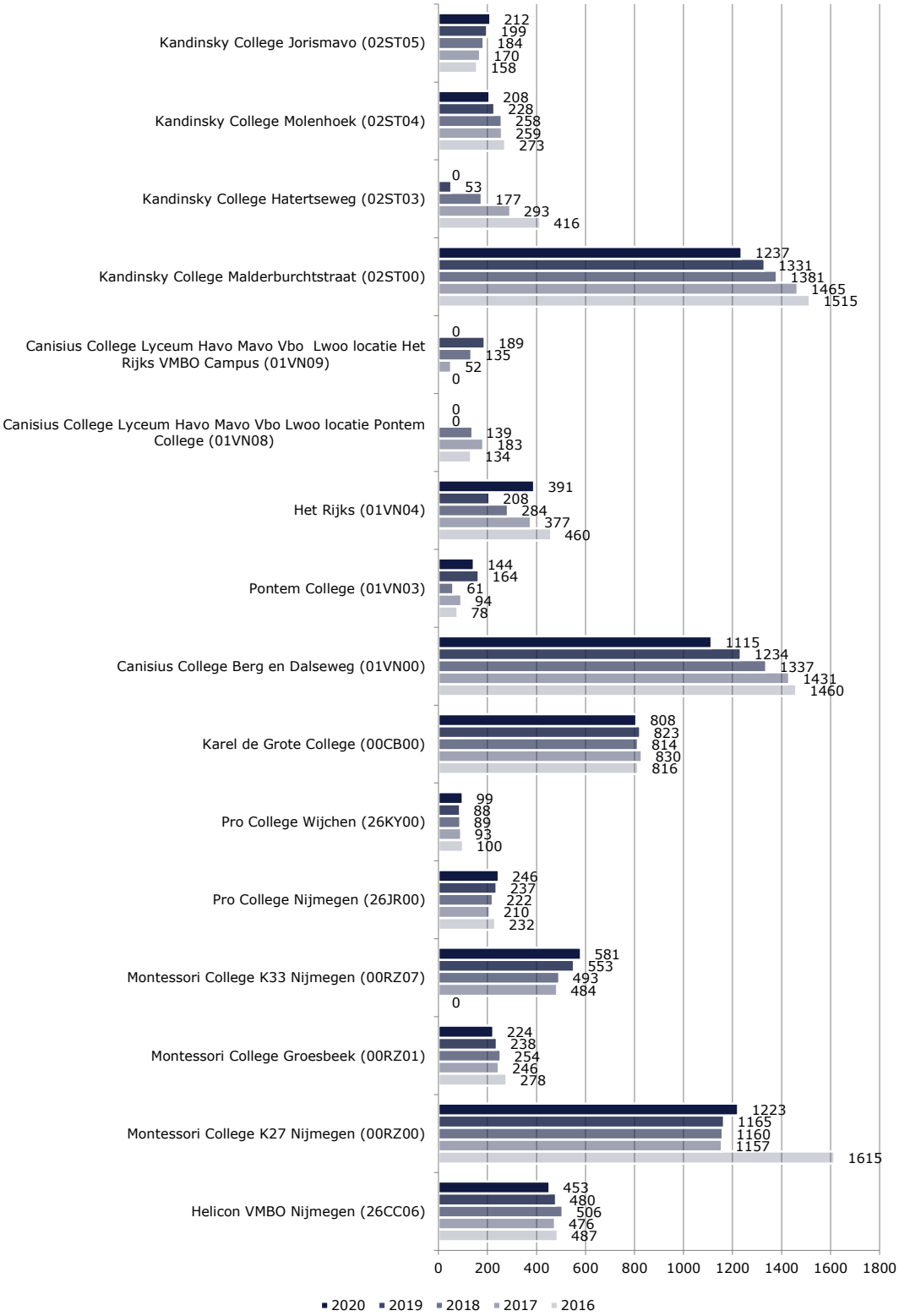

Figuur 3.1 Verloop per school in de totale regio (alle leerjaren)

De verdeling van leerlingen per schoolsoort laten we hierna zien. Per schoolsoort staan voor iedere schoolsoort de **bovenbouw**aantallen weergegeven, dat wil zeggen: de klassen 3 en 4 van de schoolsoorten vbo en mavo, 4 en 5 van de havo en 4, 5 en 6 van het vwo. Wat betreft de onderbouw zijn op de meeste scholen geen uitgesplitste cijfers bekend, omdat er vaak in heterogene klassen of dakpanklassen wordt gewerkt. Bij het praktijkonderwijs (PrO) zijn alle ingeschreven leerlingen meegeteld. In onderstaande grafiek is dit grafisch weergegeven.

In figuur 3.2 is te zien dat alleen het leerlingenaantal op het PrO in de afgelopen jaren is gegroeid met 4%. Op de andere schoolsoorten is een daling te zien. Het aantal leerlingen in de beroepsgerichte leerwegen is met 18% het sterkst afgenomen, maar ook vmbo-gl/tl (-11%), havo (-8%) en vwo (-8%) kennen een behoorlijke daling.

De ontwikkeling van het vmbo sluit aan bij de landelijke trend. Het beeld van de havo en het vwo in de regio zoals weergegeven in figuur 3.2 wijkt daarentegen af van de landelijke trend waarbij havo slechts licht daalt (-3%) en vwo zelfs groeit (+1%).

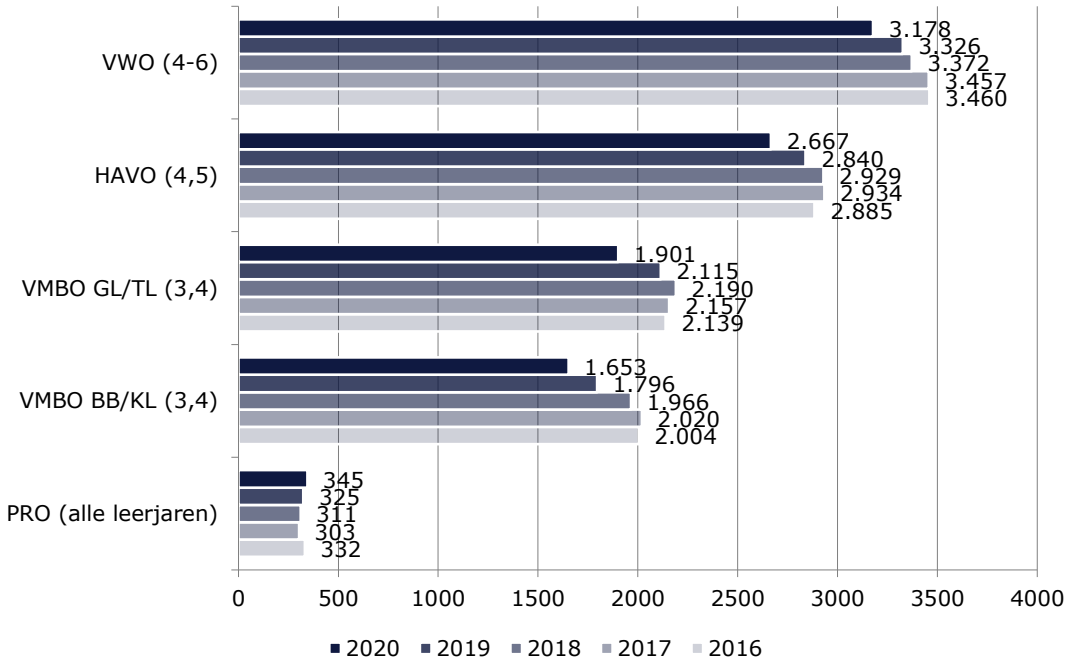

Figuur 3.2 Verloop per schoolsoort voor de totale regio (bovenbouw)

De grafiek is een optelsom van de beelden van alle deelnemende scholen en de verschillende schoolsoorten daarbinnen. Om dit wat inzichtelijker te maken is een en ander per school en per schoolsoort uitgesplitst.

In dit hoofdstuk wordt verder apart aandacht besteed aan het programma-aanbod in het vmbo, omdat we dit aanbod en de deelname van leerlingen aan dit aanbod wat meer gedetailleerd in kaart willen brengen.

Voor het overige vo geldt deze behoefte aan detaillering naar aanbod minder. Wel is uiteraard ook voor het overige vo de onderwijsdeelname in kaart gebracht.

Praktijkonderwijs (PrO leerjaar 1-4)

Figuur 3.3 laat het aanbod en de verdeling van het PrO in de regio zien. Stichting Praktijkonderwijs Regio Nijmegen biedt op twee plekken in de regio PrO. De vestiging in Nijmegen is met 6% gegroeid, van 232 leerlingen in 2016 naar 246 leerlingen in 2020. Pro College Wijchen heeft een stabiel leerlingenaantal van zo'n 90-100 leerlingen.

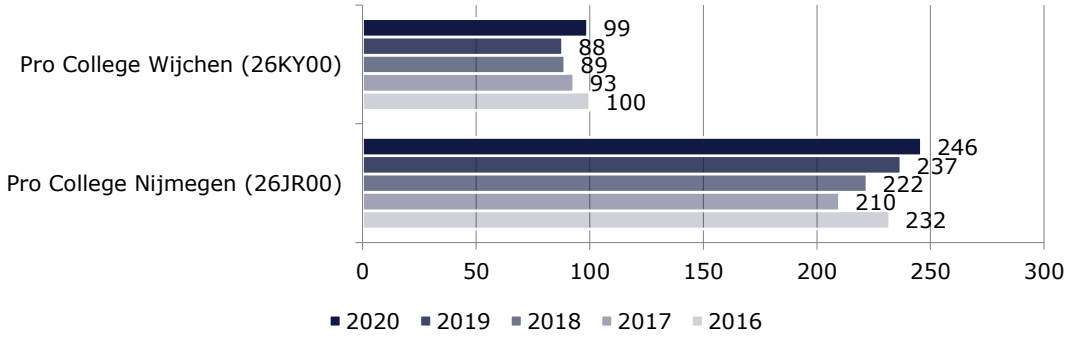

Figuur 3.3 Leerlingenaantallen PrO gehele regio (leerjaar 1-4)

Vmbo (vbo en mavo leerjaar 3-4)

Figuur 3.4 laat het aanbod en de verdeling van de bovenbouw van vmbo-bb/kb (basis- en kaderberoepsgerichte leerweg) zien voor de regio. De ontwikkeling van de basis- en kaderberoepsgerichte leerwegen varieert behoorlijk op de verschillende vestigingen. Helicon (+3%), Montessori College Nijmegen (+7%), Maaswaal College (+15%) en Citadel College (+22%) groeien, terwijl andere scholen een flinke daling laten zien. Montessori College Groesbeek gaat in vijf jaar tijd van 140 leerlingen naar 73 leerlingen (-48%), Het Rijks van 450 naar 190 (-58%) en het Mondial College van 279 naar 205 (-27%). Kandinsky College Molenhoek en Pax VMBO zitten met dalingen van respectievelijk 7% en 14% onder het gemiddelde van de regio van 18%.

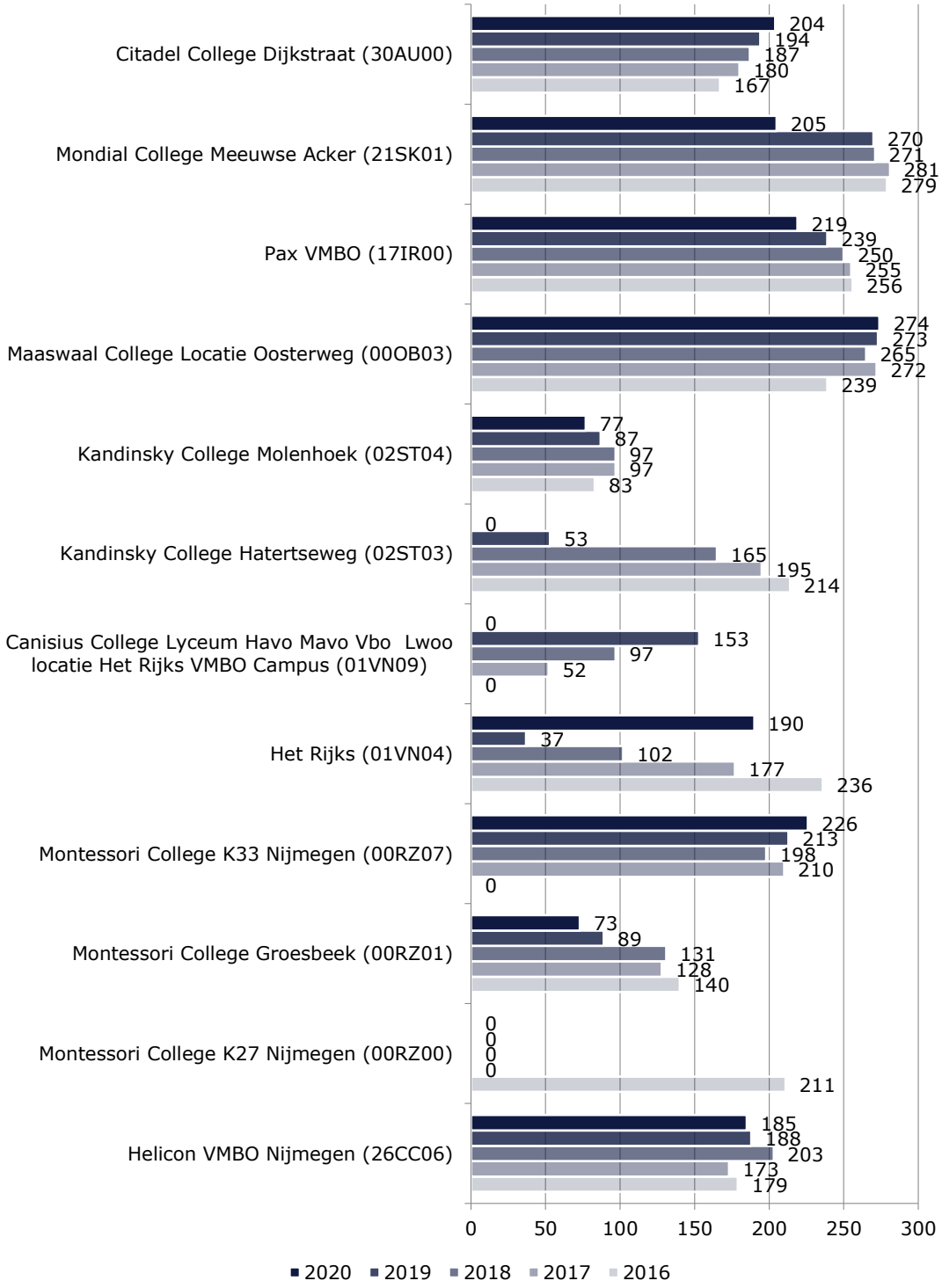

Figuur 3.4 Leerlingenaantallen bovenbouw vmbo-bb/kb (leerjaar 3-4)

Figuur 3.5 laat de leerlingenaantallen bovenbouw vmbo-gl/tl (gemengde en theoretische leerweg) zien voor de regio. Hoewel de meeste scholen in het vmbo-gl/tl te maken hebben met een daling, zijn er ook scholen die groeien.

Het (kleine) leerlingenaantal op Montessori College Groesbeek is tussen 2016 en 2020 meer dan verdubbeld, van 13 leerlingen in 2016 naar 28 in 2020. Ook Helicon (+9%), de Jorismavo (+33%) en NSG Groenewoud (+5%) kennen groei. De leerlingendaling op de andere scholen varieert van zo'n 2% voor Stedelijke Scholengemeenschap Nijmegen tot 45% voor Kandinsky College Molenhoek. Ook de leerlingenaantallen op Montessori College (K27 en K33 gezamenlijk) (-31%), Canisius College Berg en Dalseweg (26%), Pax VMBO (-19%) en Mondial College (-26%) zijn behoorlijk afgenomen.

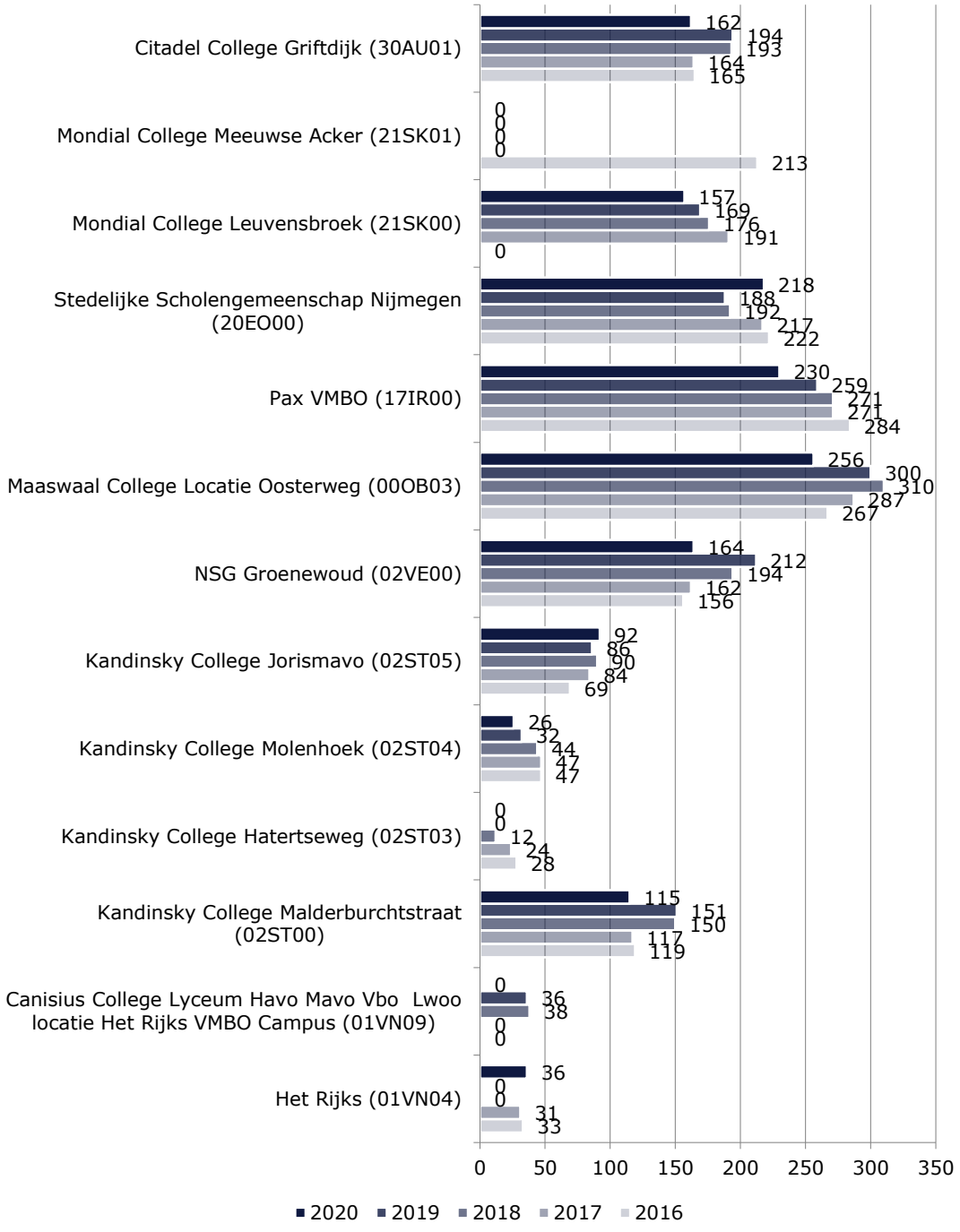

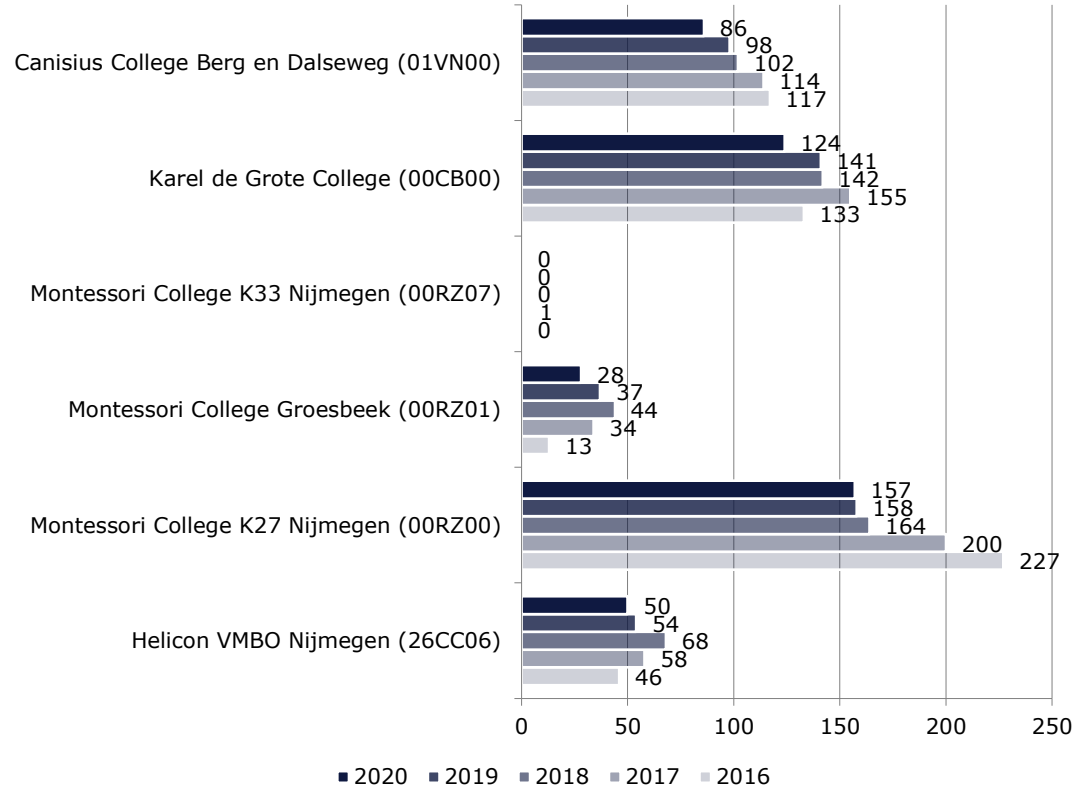

Figuur 3.5 Leerlingenaantallen bovenbouw vmbo-gl/tl (leerjaar 3-4)

Landelijk gaat ongeveer de helft van de bovenbouwpopulatie in het vmbo naar de gl/tl en de andere helft naar de bb/kb. In de regio Nijmegen e.o. zien we eenzelfde verdeling, waarbij het aandeel van de gl/tl licht is gegroeid, van 52% in 2016 naar 53% in 2020. De verhouding bb/kb : gl/tl in de regio wijkt daarmee niet af van de landelijke verhouding.

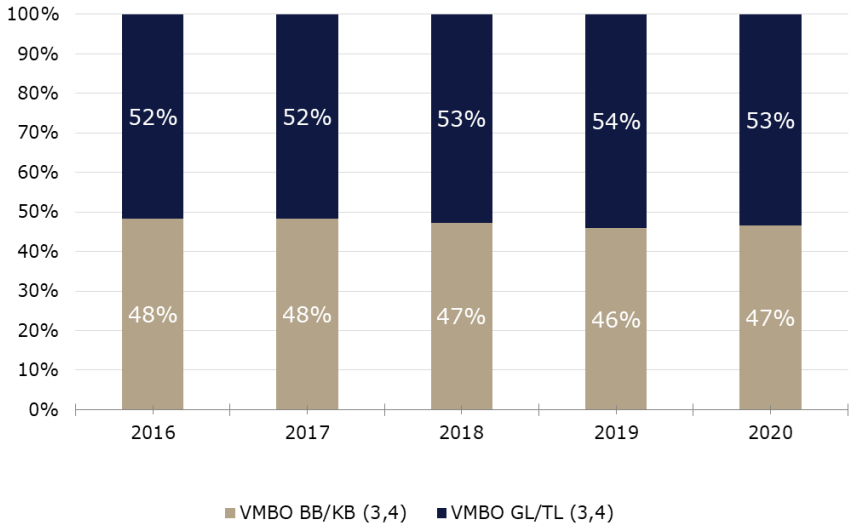

Figuur 3.6 Verhouding bb/kb : gl/tl

Ook zijn wij de verdeling van de beroepsgerichte leerwegen over de vijf sectoren van het vmbo nagegaan voor de gehele regio. Dit staat weergegeven in figuur 3.7. Intersectoraal had in 2016 al het grootste aandeel en dit is in 2020 zelfs gegroeid naar een aandeel van meer dan 50%. Zorg & Welzijn heeft na Intersectoraal het grootste aandeel in de regio, maar dit aandeel is in de afgelopen vijf jaar wel afgenomen van 23% naar 20%. Ook landelijk hebben Intersectoraal en Zorg & Welzijn achtereenvolgend het grootste aandeel. Het aandeel van Landbouw in de regio is in de afgelopen vijf jaar gegroeid, terwijl de aandelen van Techniek en Economie krompen. Dit heeft ervoor gezorgd dat de landbouwsector in de regio inmiddels groter is dan de techniek- en de economiesector. Ook landelijk kent de landbouwsector groei, hoewel het nog steeds de kleinste sector is. Techniek heeft landelijk een stabiel aandeel van 20% en de sector Economie is in de afgelopen jaren afgenomen van een aandeel van 18% in 2016 tot 15% in 2020.

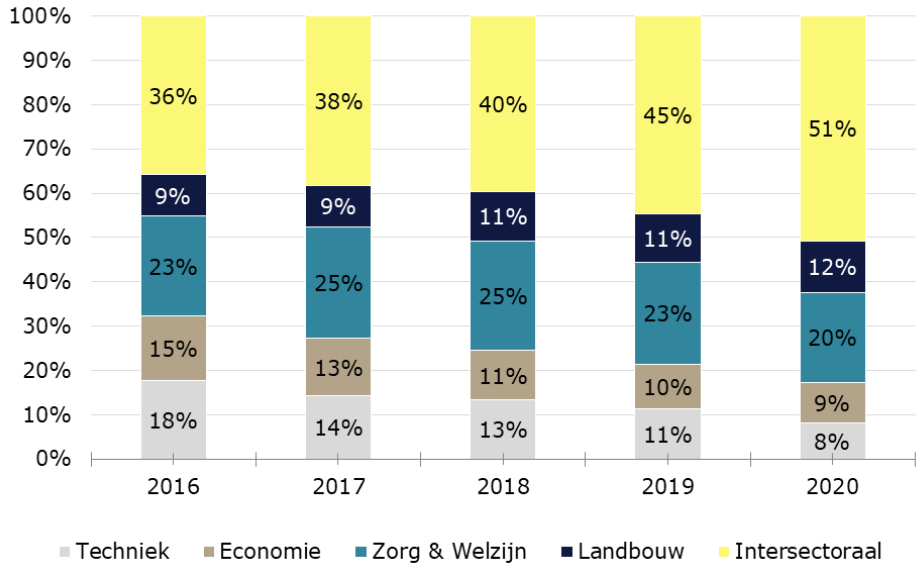

Figuur 3.7 Verdeling van de sectoren in de bovenbouw van het vmbo-bb/kb

Havo/vwo (leerjaar 4-6)

Figuur 3.8 laat de leerlingenaantallen van de bovenbouw havo (leerjaar 4 en 5) zien van de afgelopen jaren per vestiging. Het leerlingenaantal op de havo kent regionaal een daling van 8%. Hoewel er variatie te zien is in de ontwikkeling van het leerlingenaantal op de havo op de verschillende vestigingen, lopen deze ontwikkelingen minder uiteen dan de ontwikkelingen in het vmbo. Op alle scholen, behalve Montessori College K27 (+13%), Canisius College (+18%) en Maaswaal College (+1%), zien we de regionale daling terug. De daling varieert van -1% voor het Karel de Grote College tot 31% voor het Mondial College Leuvensbroek. Het afsluitende havo/vwo-onderwijs van Pax is in 2017 verplaatst van de vestiging aan de Mr. van Coothstraat (17IR00) naar de vestiging aan de Klepperheide (17IR02). Gezamenlijk kennen deze locaties een daling van 2%.

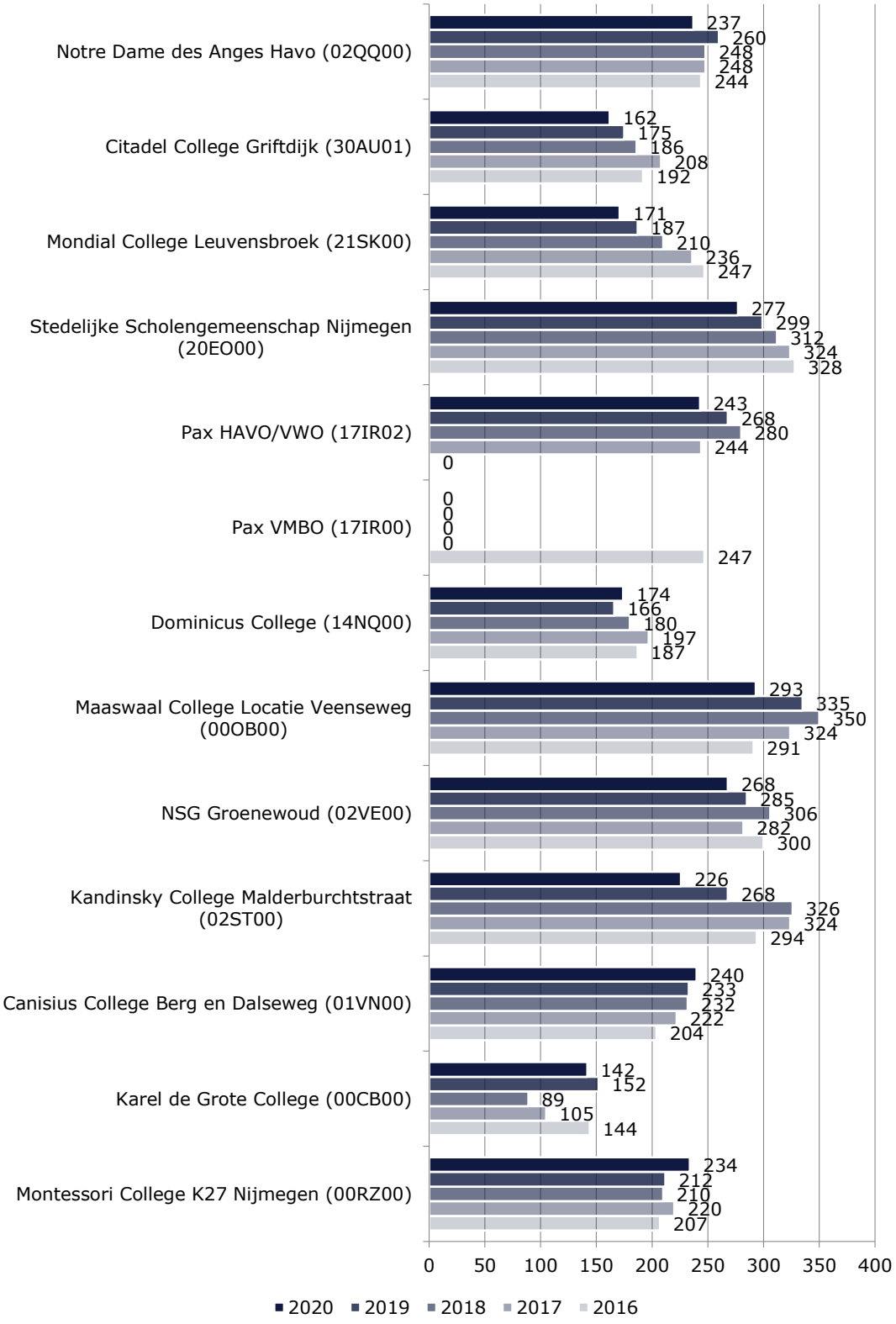

Figuur 3.8 Leerlingenaantallen van de bovenbouw havo (leerjaar 4-5)

In figuur 3.9 zijn de leerlingenaantallen van de bovenbouw vwo te zien. Het leerlingenaantal op het vwo van Montessori College K27 is met 51% fors toegenomen in de afgelopen vijf jaar, van 185 leerlingen in 2016 naar 279 leerlingen in 2020. Ook Karel de Grote College (+3%), Stedelijke Scholengemeenschap Nijmegen (+20%), Mondial College Leuvensbroek (+14%) en Citadel College Griftdijk (+10%) kennen groei. De leerlingenaantallen van Canisius College (-21%), Kandinsky College (-5%), NSG Groenewoud (-29%), Maaswaal College (-20%), Dominicus College (-20%), Pax (gezamenlijk) (-14%) en Stedelijk Gymnasium Nijmegen (-8%) nemen daarentegen af.

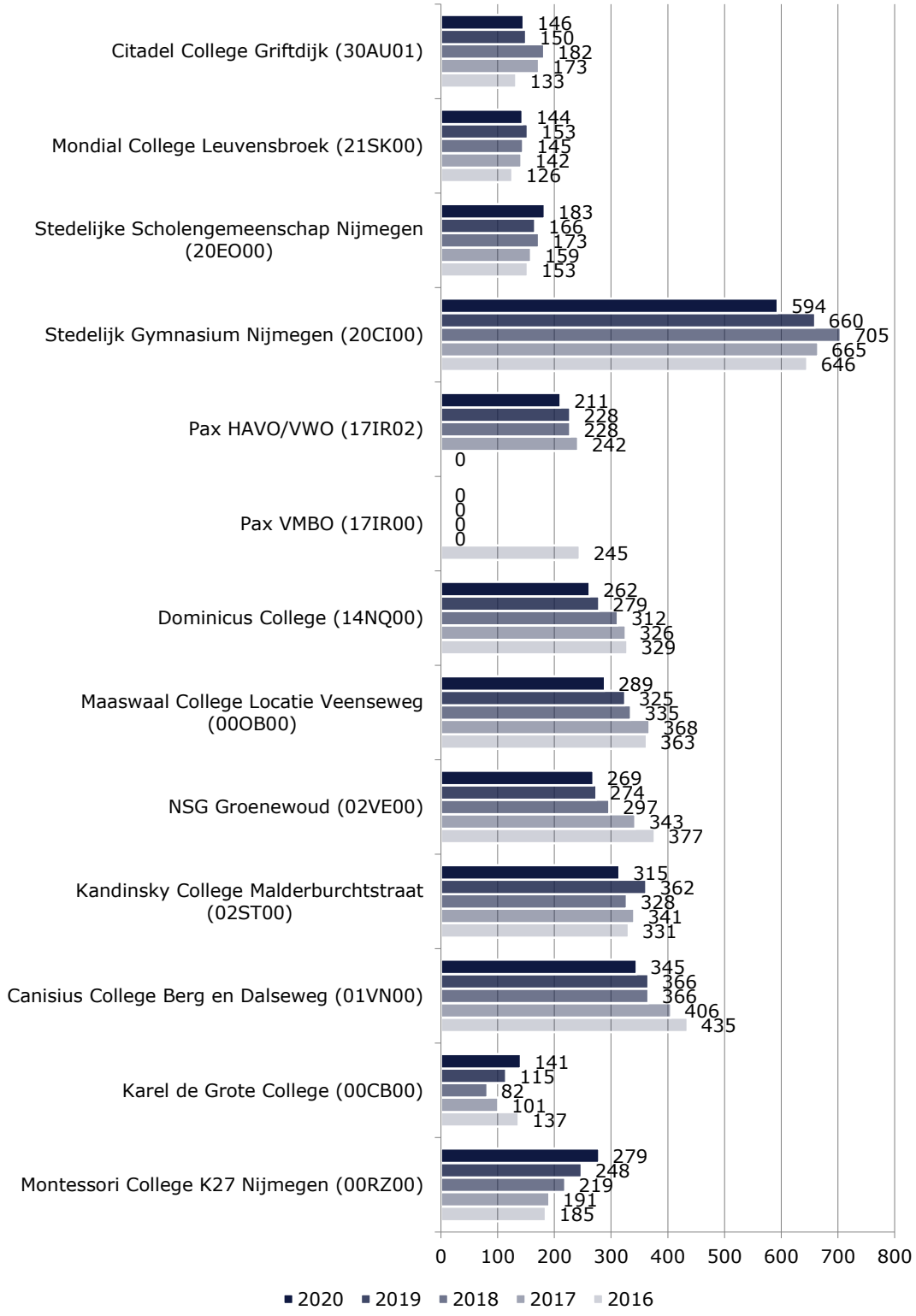

Figuur 3.9 Leerlingenaantallen van de bovenbouw vwo (leerjaar 4-6)

Tevens zijn we voor de regio nagegaan wat het voedingsgebied is van de regio. Dit staat weergegeven in figuur 3.10. De regio kent een groot voedingsgebied. Met name uit het gebied ten noorden en ten zuiden van de regio komen leerlingen naar de regio om onderwijs te volgen.

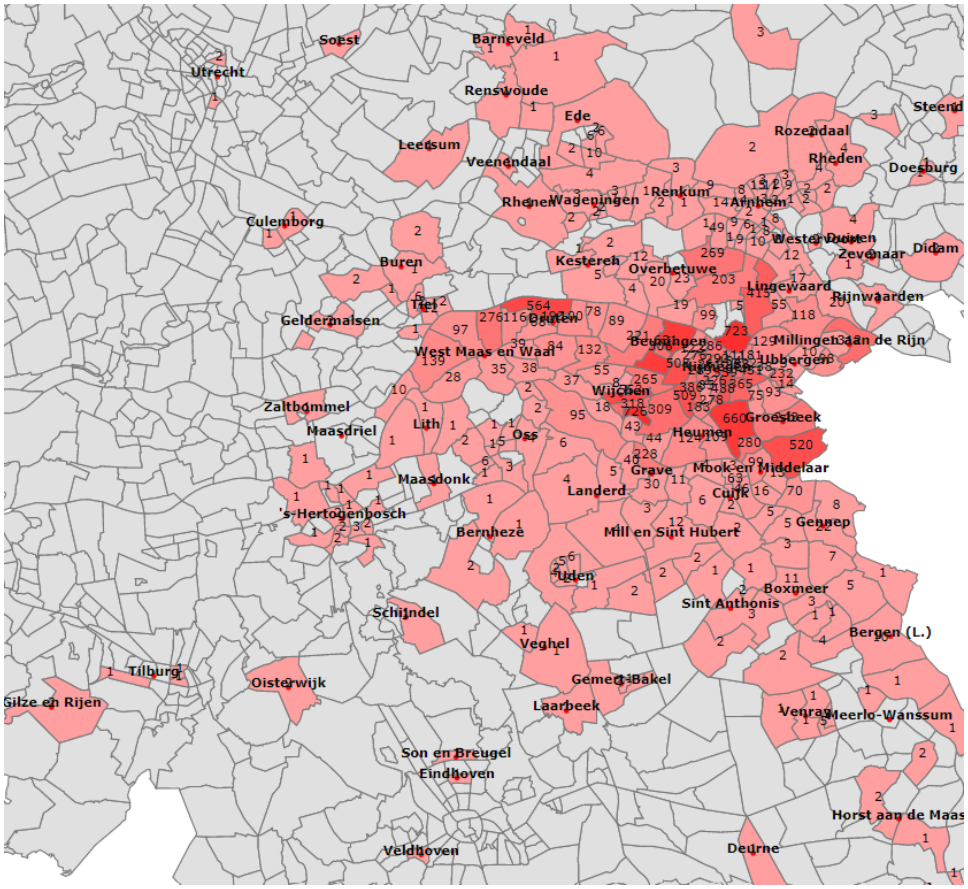

Figuur 3.10 Herkomst van alle leerlingen die in 2020 binnen de regio onderwijs volgen

In figuur 3.11 en de tabellen 3.1a en 3.1b staat de instroom van leerlingen in de regio Nijmegen e.o. over de periode 2016 tot 2020 weergeven. Uit deze figuren wordt duidelijk dat het percentage leerlingen dat instroomt licht is afgenomen, van 28% in 2016 naar 26% in 2020.

Bijna de helft van de leerlingen die buiten de regio wonen maar onderwijs volgen binnen de regio, woont in de gemeente Beuningen of de gemeente Heumen. In deze gemeenten is geen voortgezet onderwijs aanwezig. De leerlingen uit de gemeenten Beuningen en Heumen verspreiden zich vooral over scholen in Nijmegen. De meeste leerlingen uit de gemeente Beuningen gaan naar Mondial College Leuvensbroek (269 leerlingen) en het Dominicus College (241 leerlingen). Uit de gemeente Heumen gaan de meeste leerlingen naar Kandinsky College Malderburchtstraat (256 leerlingen), gevolgd door NSG Groenewoud (153 leerlingen). Ook de gemeente Overbetuwe en de gemeente Lingewaard vertegenwoordigen gezamenlijk een kwart van de instroom. Iets minder dan de helft van de instromende leerlingen uit de gemeenten Overbetuwe en Lingewaard gaat naar een van de vestigingen van het Citadel College in Lent.

45% volgt onderwijs in Nijmegen, waarvan de helft op het Stedelijk Gymnasium (157 leerlingen) of het Canisius College Berg en Dalseweg (145 leerlingen) en 9% gaat naar het Notre Dame des Anges (111 leerlingen). Het grootste deel van de instroom uit de gemeente Grave volgt onderwijs op het Maaswaal College aan de Veenseweg (189 leerlingen) en aan de Oosterweg in Wijchen (26 leerlingen) en 25% gaat naar een school in Nijmegen.

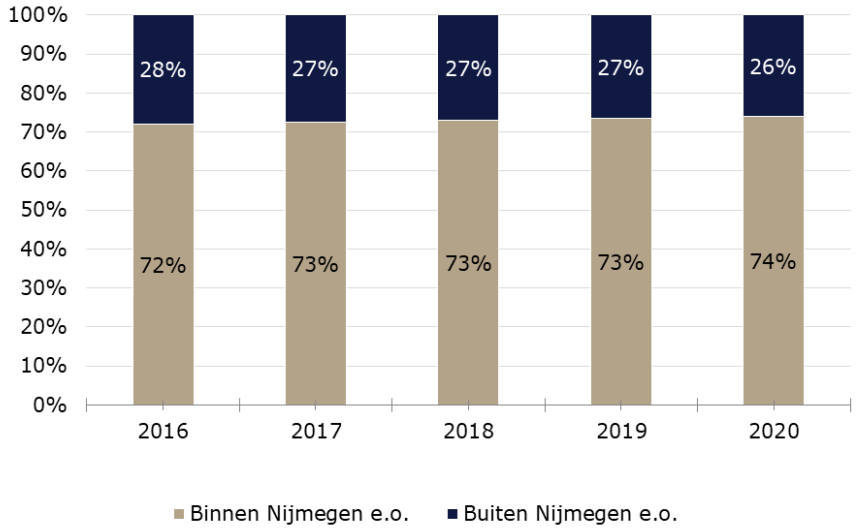

Figuur 3.11 Instroom van leerlingen naar regio Nijmegen e.o. in de periode 2016-2020

Jaar	Binnen de regio	Buiten de regio	Totaal
2016	15.553	6.017	21.570
2017	15.551	5.869	21.420
2018	15.180	5.647	20.827
2019	14.722	5.327	20.049
2020	14.301	5.055	19.356

Tabel 3.1a Instroom van leerlingen naar regio Nijmegen e.o. in de periode 2016-2020 (aantallen)

Gemeentenaam leerling	Instroom
Beuningen	1.369
Heumen	937
Overbetuwe	653
Lingewaard	650
Grave	309
Arnhem	169
Oss	166
Cuijk	131
Geen vaste woon- of verblijfplaats	131
Gennep	112
Overig (65 gemeenten)	428
Totaal	*5.055*

Tabel 3.1b Instroom van leerlingen uit andere gemeenten naar regio Nijmegen e.o. in 2020 (top 10)

In figuur 3.12 en de tabellen 3.2a en 3.2b staat de uitstroom van leerlingen in de regio Nijmegen e.o. weergegeven over de periode 2016-2020. De uitstroom wordt gedefinieerd als het percentage leerlingen dat in de gemeenten Berg en Dal, Druten, Mook en Middelaar, Nijmegen, West Maas en Waal en Wijchen woont, maar niet voor een school in een van deze gemeenten kiest. Uit deze figuur wordt duidelijk dat het beeld met betrekking tot uitstroom de afgelopen vijf jaar stabiel is. Slechts 3% van de leerlingen die in de regio wonen, volgt onderwijs buiten de regio. Deze leerlingen volgen met name onderwijs op scholen in Tiel (93 leerlingen), Oss (56 leerlingen), Bemmel (52 leerlingen), Arnhem (50 leerlingen) en Cuijk (47 leerlingen). De meeste leerlingen die uitstromen kiezen voor het Merletcollege in Cuijk.

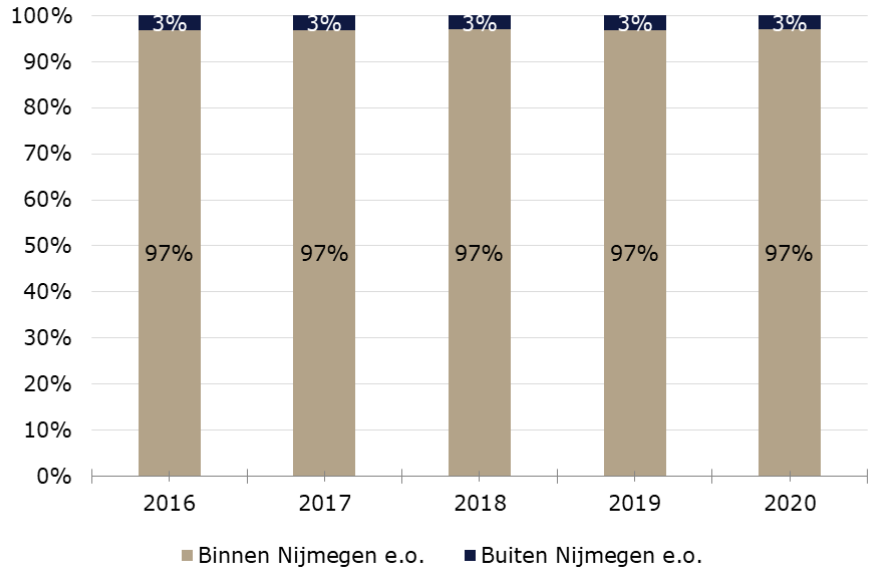

Figuur 3.12 Uitstroom van leerlingen naar buiten de regio Nijmegen e.o. in de periode 2016-2020

Jaar	Binnen de regio	Buiten de regio	Totaal
2016	15.553	498	16.051
2017	15.551	500	16.051
2018	15.180	457	15.637
2019	14.722	471	15.193
2020	14.301	443	14.744

Tabel 3.2a Uitstroom van leerlingen naar buiten de regio Nijmegen e.o. in de periode 2016-2020 (aantallen)

Bestuur (naam)	Bekend als + BRIN	Uitstroom
Ons Middelbaar Onderwijs	Merletcollege Cuijk (19RX00)	47
Stichting Openbaar V.g. O.w. Tiel	Lingecollege voor vwo havo mavo vmbo pro lwoo loc. Lyceum (23HC01)	41
Stichting Carmelcollege	Het Hooghuis (19XH00)	33
Stichting Christelijk Onderwijs Over-en Midden-Betuwe	Over Betuwe College Bemmel locatie De Heister (17IM00)	26
Stichting Helicon Opleidingen	Helicon VMBO Kesteren (26CC05)	20
Ons Middelbaar Onderwijs	Merletcollege Grave (19RX01)	17
Ons Middelbaar Onderwijs	Elzendaalcollege Gennep (17HN02)	16
Stichting Openbaar V.g. O.w. Tiel	Lingecollege voor vwo havo mavo vmbo pro lwoo loc. Mavo (23HC04)	16
Stichting Openbaar V.g. O.w. Tiel	Lingecollege voor vwo havo mavo vmbo pro lwoo loc. Praktijkonderwijs (23HC02)	16
Stichting Quadraam	Lyceum Elst (20TZ11)	16
	Overig (62 scholen)	195
	Totaal	443

Tabel 3.2b Uitstroom van leerlingen naar scholen buiten regio Nijmegen e.o. in 2020 (doelscholen)

3.3 Schoolprofielen

In deze paragraaf volgt een beschrijving van de scholen die deelnemen aan het RPO. Elke school heeft aan de hand van een afgesproken format een schoolprofiel geschreven. Hierin wordt onder andere ingegaan op het onderwijsaanbod, de visie op onderwijs en de wensen en ambities. De schoolprofielen zijn gerangschikt per schoolbestuur, op dezelfde manier als in bijlage 1.

Stichting Helicon Opleidingen (31142)[6]

Helicon (Helicon VMBO Nijmegen)

Gegevens vestiging			Onderwijsaanbod DUO (TGO 10 maart 2021)		
BRIN	:	26CC06	**Schoolsoort(en)**	:	VBO
Denominatie	:	Algemeen bijzonder	**VBO-profiel(en)**	:	G
Adres	:	Marga Klompelaan 37			
Postcode	:	6532 SB	**Bijzondere licentie(s)**	:	LWOO-GL, LWOO-BLW
Gemeente	:	Nijmegen			

Profiel van de vestiging

Helicon VMBO Nijmegen is een kleine school voor leerlingen die graag met dieren en planten werken. Het is een school voor 'doeners'. Op deze vestiging zijn de basisberoepsgerichte, kaderberoepsgerichte en gemengde leerweg te volgen. Daarnaast is er een vmbo-T+-programma voor leerlingen met een vmbo-t-advies die praktisch bezig willen zijn. In 2021-2022 wordt er gestart met een brugklas hGL; hiervoor zijn 18 aanmeldingen.

Visie op toekomst van de vestiging

Helicon wil de komende jaren graag 500 leerlingen behouden. Per 1 augustus 2021 is er gestart met het Groene Lyceum. Een leerroute gericht op doorstroom naar hbo. In maximaal 6 jaar doorloopt de leerling het vmbo en het mbo. Helicon wil zo spoedig mogelijk samen met MBO Helicon in één vestiging. Samen met gemeente Nijmegen wordt gekeken naar een geschikte locatie.
Onderwijsvisie: welbevinden, keuzevrijheid, contextrijk. In een groene leef- en leeromgeving vormen ervaringen het startpunt van leren. Leerlingen kiezen met zorg voor zichzelf en de ander hun eigen pad.

Totaal aantal leerlingen per vestiging

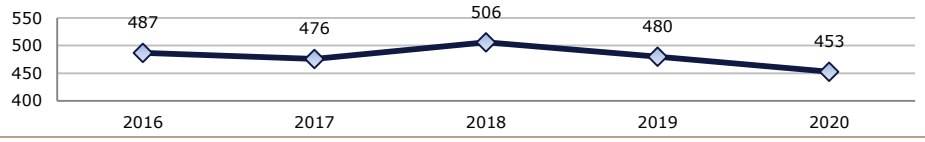

Aantal leerlingen per schoolsoort

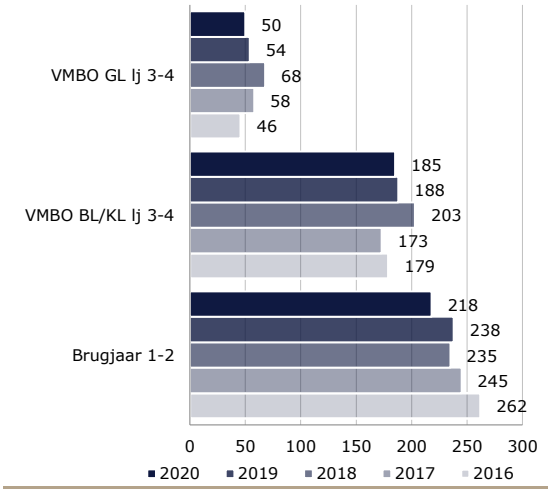

Herkomst: voedingsgebied 2020

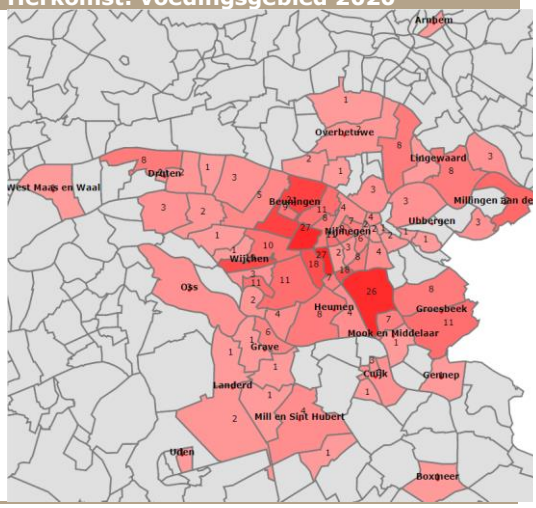

Aantal leerlingen per vmbo-profiel

Profiel	G
'16	225
'17	231
'18	271
'19	242
'20	235

[6] Per 01-08-2021 valt deze vestiging onder het bevoegd gezag van Yuverta (41100) en is deze geregistreerd als Yuverta (01OE50), bekend als: Yuverta vmbo Nijmegen. Het BRIN-nummer 26CC is per 01-08-2021 opgeheven.

Sticht. Voortgezet Montessori Onderwijs Nijmegen en omstrek. (40375)
Montessori College (Montessori College K27 Nijmegen)

Gegevens vestiging			Onderwijsaanbod DUO (TGO 10 maart 2021)		
BRIN	:	00RZ00	**Schoolsoort(en)**	:	MAVO (GL), HAVO, VWO
Denominatie	:	Algemeen bijzonder	**VBO-profiel(en)**	:	-
Adres	:	Kwakkenbergweg 27			
Postcode	:	6532 MJ	**Bijzondere licentie(s)**	:	LWOO-ALW, LWOO-TLW
Gemeente	:	Nijmegen			

Profiel van de vestiging

Het Montessori College baseert het onderwijs op de pedagogie van Maria Montessori. Zelfstandigheid, Creativiteit en Maatschappelijke Verantwoordelijkheid zijn de drie kerndoelen van het montessori-onderwijs en belangrijke begrippen in de aanpak van de school. Naast de cognitieve ontwikkeling kiest de school heel bewust voor het stimuleren van de sociaal-emotionele, sportieve en culturele ontwikkeling van leerlingen. Op deze vestiging is mavo-, havo- en vwo-onderwijs te volgen. Daarnaast is er speciaal aanbod, zoals een sportspecialisatie, de Cultuurstroom en vwo+. Ook kent de school een Lees- en Schrijfcentrum.

Visie op toekomst van de vestiging

De instroomafspraken wil men graag hetzelfde houden qua verdeling en hoogte.

Totaal aantal leerlingen per vestiging

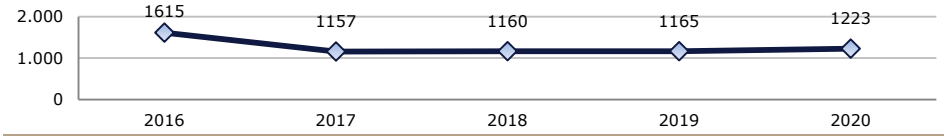

Aantal leerlingen per schoolsoort (incl. vavo)

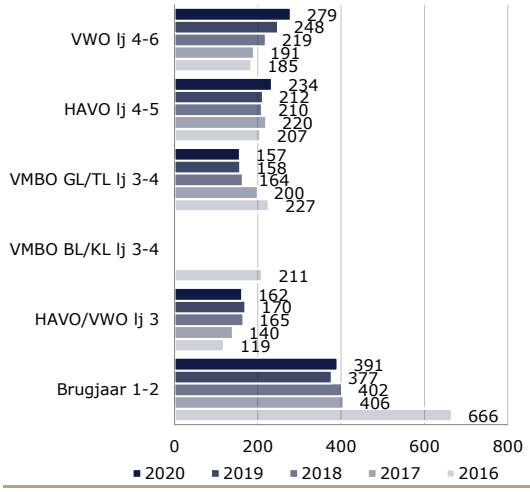

Herkomst: voedingsgebied 2020

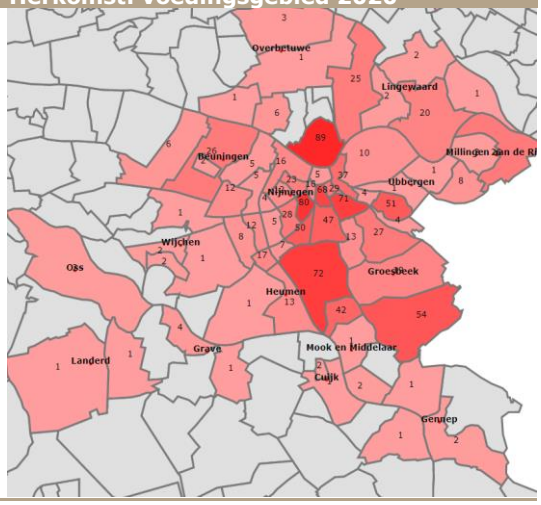

Aantal leerlingen per vmbo-profiel

Profiel	DP
'16	314
'17	90
'18	85
'19	89
'20	96

Sticht. Voortgezet Montessori Onderwijs Nijmegen en omstrek. (40375)
Montessori College (Montessori College Groesbeek)

Gegevens vestiging			Onderwijsaanbod DUO (TGO 10 maart 2021)		
BRIN	:	00RZ01	**Schoolsoort(en)**	:	VBO, MAVO (GL)
Denominatie	:	Algemeen bijzonder	**VBO-profiel(en)**	:	BWI, PIE, MVI, EO, ZW, DP
Adres	:	Spoorlaan 16			
Postcode	:	6562 AM	**Bijzondere licentie(s)**	:	LWOO-ALW
Gemeente	:	Berg en Dal			

Profiel van de vestiging

Het Montessori College baseert het onderwijs op de pedagogie van Maria Montessori. Op de vestiging in Groesbeek wordt vbo- en mavo-onderwijs aangeboden en profiel DP. De locatie biedt een kleine en vertrouwde omgeving waarbinnen leerlingen niet alleen met hun hoofd maar vooral met hun handen bezig zijn. In de keuze-uren kunnen leerlingen diverse cursussen volgen, zoals digitaal vormgeven/animatie, culinair reizen, zeepkist bouwen bij metaaltechniek, de wereld van de elektro, hout & decoratie en sportspecialisatie. Het 10-15-onderwijs, dat ook op de locatie in Groesbeek wordt aangeboden, wordt vormgegeven op basis van het nieuwe onderwijsconcept Agora.

Visie op toekomst van de vestiging

Het Montessori College Groesbeek heeft een tienercollege samen met het SPOG-10-15. Daar zitten relatief veel leerlingen met een stevige ondersteuningsvraag. Voor de Agora-leerlingen havo/vwo wil de school een havo/vwo-licentie aanvragen. Doel is deze leerlingen in een vertrouwde en veilige omgeving hun havo- of vwo-diploma te laten halen. Groesbeek blijft dan de stamplaats, waarbij de leerlingen les krijgen van havo/vwo-docenten uit Nijmegen; hun kennis halen ze op verschillende manieren op: soms fysiek in Nijmegen en soms via Teams. De verwachting is dat de school rond 2025 100 Agora-vo-leerlingen heeft in Groesbeek. Van deze leerlingen zullen ongeveer 25 havo/vwo-leerlingen in het examentraject zitten.

Totaal aantal leerlingen per vestiging



Aantal leerlingen per schoolsoort

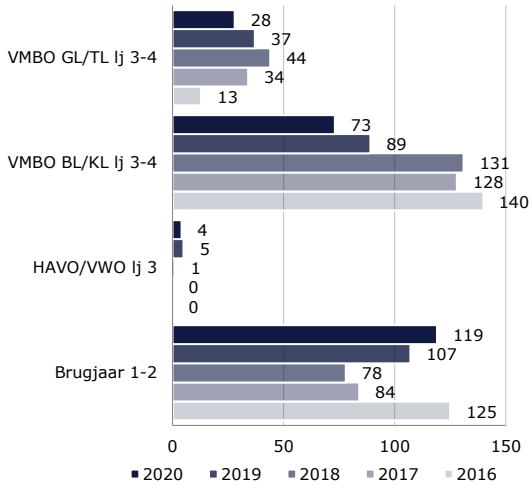

Herkomst: voedingsgebied 2020

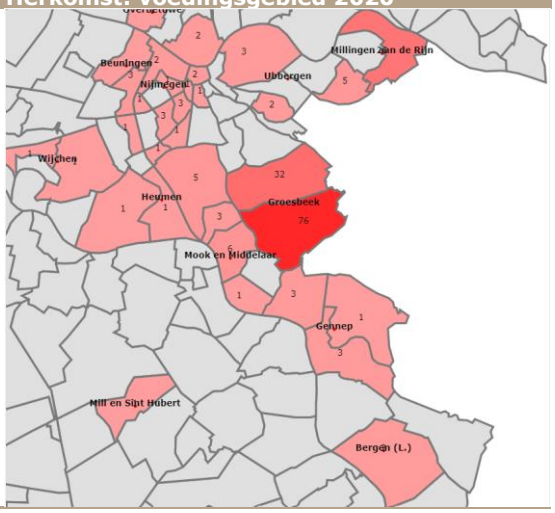

Aantal leerlingen per vmbo-profiel

Profiel	DP	PIE	MVI	ZW
'16	71	40	14	28
'17	160	2	-	-
'18	172	-	-	-
'19	122	-	-	-
'20	96	-	-	-

Sticht. Voortgezet Montessori Onderwijs Nijmegen en omstrek. (40375)
Montessori College (Montessori College K33 Nijmegen)

Gegevens vestiging			Onderwijsaanbod DUO (TGO 10 maart 2021)		
BRIN	:	00RZ07	**Schoolsoort(en)**	:	VBO
Denominatie	:	Algemeen bijzonder	**VBO-profiel(en)**	:	BWI, PIE, MVI, EO, ZW, DP
Adres	:	Kwakkenberg 33			
Postcode	:	6523 MJ	**Bijzondere licentie(s)**	:	LWOO-BLW
Gemeente	:	Nijmegen			

Profiel van de vestiging

Het Montessori College baseert het onderwijs op de pedagogie van Maria Montessori. Op de vestiging aan de Kwakkenberg 33 wordt vbo-onderwijs aangeboden en profiel DP in de bovenbouw. Het stimuleren van eigen talenten, interesses en creativiteit van de leerlingen staat centraal. Naast de kernvakken wordt er gebruikgemaakt van 'Talentgebieden': Talent & Oriëntatie, Talent & Natuur en Talent & Expressie, waarin leerlingen tijdens projecten zelf hun 'Talent', interessegebied of uitdaging kiezen. Het aanbod van keuze-uren is divers, denk aan een tijdschrift maken, dansen, sporten, filmen, fotograferen, breien, techniek, kunstwerken maken of een taal leren. Sinds schooljaar 2018-2019 is het mogelijk om onderwijs te volgen op basis van het Agora-onderwijsconcept.

Visie op toekomst van de vestiging

Voor de Agora-leerlingen en het inzichtelijk maken van de onderwijsopbrengsten is het helpend om alle leerlingen op één plek in te schrijven. Dit zou dan K33 worden. Het Montessori College wil daar de huidige licenties uitbreiden met gl/t/h/v. De instroomafspraken wil men graag hetzelfde houden qua verdeling.

Totaal aantal leerlingen per vestiging

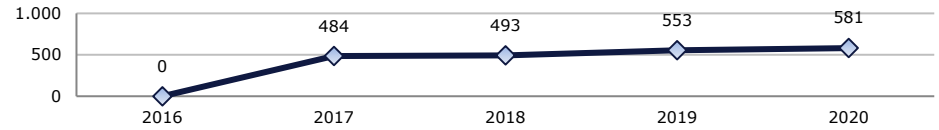

Aantal leerlingen per schoolsoort

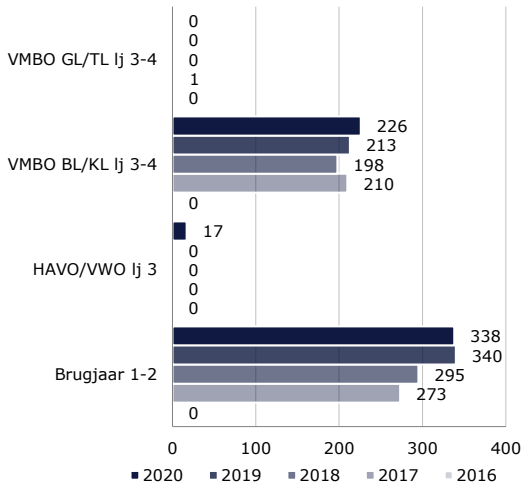

Herkomst: voedingsgebied 2020

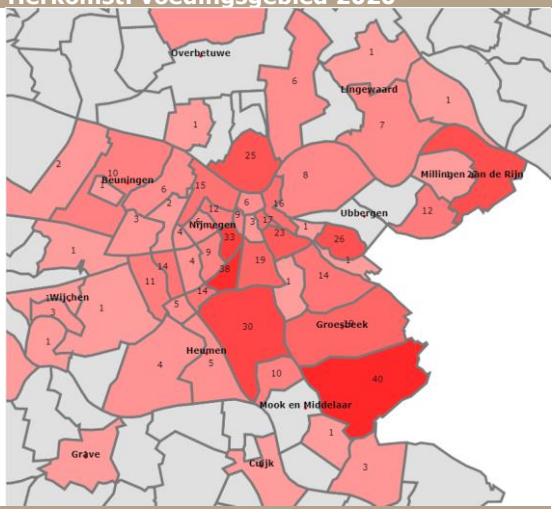

Aantal leerlingen per vmbo-profiel

Profiel	DP	EO
'16	-	-
'17	210	1
'18	198	-
'19	213	-
'20	226	-

Stichting Praktijkonderwijs Regio Nijmegen (41164)
Pro College Nijmegen/Bemmel (Pro College Nijmegen)

Gegevens vestiging			Onderwijsaanbod DUO (TGO 10 maart 2021)		
BRIN	:	26JR00	**Schoolsoort(en)**	:	PRO
Denominatie	:	Algemeen bijzonder	**VBO-profiel(en)**	:	-
Adres	:	Dennenstraat 21			
Postcode	:	6543 JP	**Bijzondere licentie(s)**	:	-
Gemeente	:	Nijmegen			

Profiel van de vestiging

Pro College Nijmegen is een van de vier praktijkscholen van Stichting Pro College. Voor een praktijkschool is de school relatief groot, maar het onderwijs is kleinschalig met klassen van maximaal 16 leerlingen. De werkwijze van Pro College is 'leren door doen'. Stages en praktijkvakken zijn belangrijke onderdelen van het onderwijsprogramma. Iedere leerling volgt een persoonlijk programma op maat en krijgt intensieve, persoonlijke begeleiding gericht op doorstroom naar de arbeidsmarkt en/of een vervolgopleiding.

Visie op toekomst van de vestiging

Pro College richt zich steeds meer op vormen van 'levensecht leren'. In relatie met werkgevers en de maatschappelijke omgeving wordt gebruikgemaakt van externe mogelijkheden voor leerlingen om te leren in de 'echte' praktijk. Het stichtingsbrede Kernteam Werk heeft daarin een belangrijke rol. Dat gespecialiseerde team houdt zich bezig met stages, vacatures, werkgeverscontacten, uitstroom naar werk en het behouden van werk voor de leerlingen. Het aanbieden van de Entree-opleiding (mbo-1) blijft structureel onderdeel van het onderwijsaanbod van Pro College. In het kader van passend onderwijs worden samen met andere scholen (vo en vso) arrangementen vormgegeven, zoals de Symbioseklas pro-vmbo.

Totaal aantal leerlingen per vestiging



Aantal leerlingen per schoolsoort

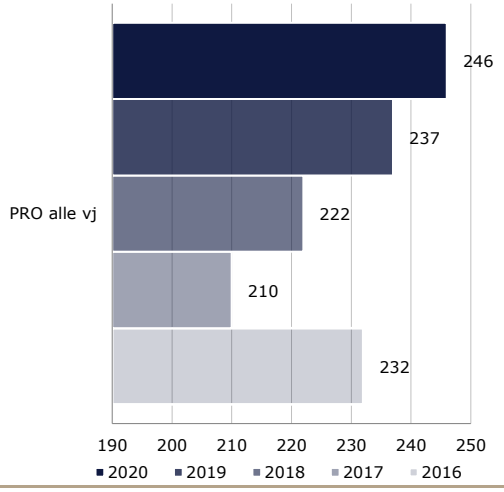

Herkomst: voedingsgebied 2020

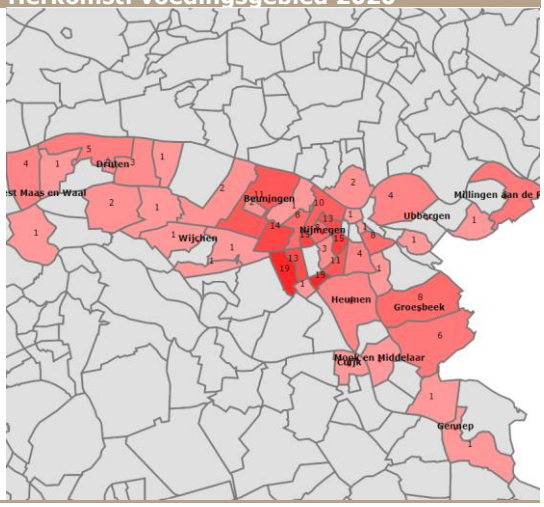

Stichting Praktijkonderwijs Regio Nijmegen (41164)
Pro College Wijchen (Pro College Wijchen)

Gegevens vestiging			Onderwijsaanbod DUO (TGO 10 maart 2021)		
BRIN	:	26KY00	**Schoolsoort(en)**	:	PRO
Denominatie	:	Algemeen bijzonder	**VBO-profiel(en)**	:	-
Adres	:	Acaciastraat 68			
Postcode	:	6602 EN	**Bijzondere licentie(s)**	:	-
Gemeente	:	Wijchen			

Profiel van de vestiging

Pro College Wijchen is een van de vier praktijkscholen van Stichting Pro College. Het onderwijs is kleinschalig met klassen van maximaal 16 leerlingen. De werkwijze van Pro College is 'leren door doen'. Stages en praktijkvakken zijn belangrijke onderdelen van het onderwijsprogramma. Iedere leerling volgt een persoonlijk programma op maat en krijgt intensieve, persoonlijke begeleiding gericht op doorstroom naar de arbeidsmarkt en/of een vervolgopleiding. In Wijchen wordt voor de vier Pro College scholen een opleiding Heftruckchauffeur aangeboden.

Visie op toekomst van de vestiging

Pro College richt zich steeds meer op vormen van 'levensecht leren'. In relatie met werkgevers en de maatschappelijke omgeving wordt gebruikgemaakt van externe mogelijkheden voor leerlingen om te leren in de 'echte' praktijk. Het stichtingsbrede Kernteam Werk heeft daarin een belangrijke rol. Dat gespecialiseerde team houdt zich bezig met stages, vacatures, werkgeverscontacten, uitstroom naar werk en het behouden van werk voor de leerlingen. Het aanbieden van de Entree-opleiding (mbo-1) blijft structureel onderdeel van het onderwijsaanbod van Pro College. In het kader van passend onderwijs worden samen met andere scholen (vo en vso) arrangementen vormgegeven. In 2022 wordt het schoolgebouw volledig gerenoveerd.

Totaal aantal leerlingen per vestiging



Aantal leerlingen per schoolsoort

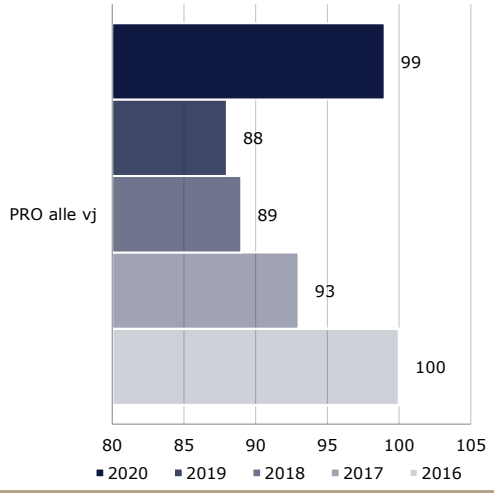

Herkomst: voedingsgebied 2020

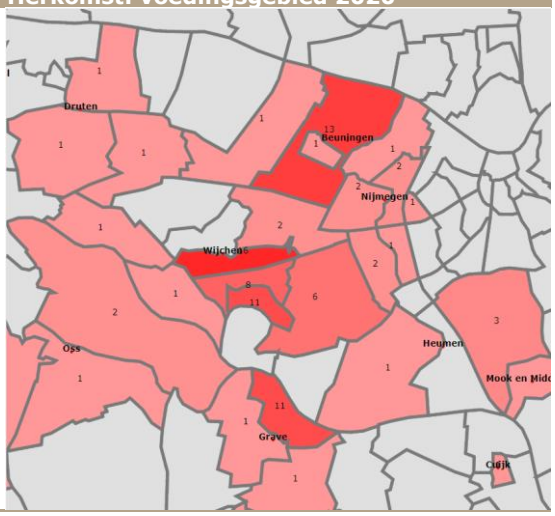

Stichting Scholengemeenschap voor Vrijeschoolonderwijs (41202)

Scholengemeenschap voor Voortgezet Vrije Schoolonderwijs (Karel de Grote College Nijmegen)

Gegevens vestiging			Onderwijsaanbod DUO (TGO 10 maart 2021)		
BRIN	:	00CB00	**Schoolsoort(en)**	:	MAVO, HAVO, VWO
Denominatie	:	Antroposofisch	**VBO-profiel(en)**	:	-
Adres	:	Wilhelminasingel 13 – 15			
Postcode	:	6524 AJ	**Bijzondere licentie(s)**	:	LWOO-TLW
Gemeente	:	Nijmegen			

Profiel van de vestiging

Het Karel de Grote College is een school voor voortgezet vrijeschoolonderwijs in Nijmegen waar gewerkt wordt vanuit antroposofie. Er wordt mavo-, havo- en vwo-onderwijs geboden. De persoonlijke ontwikkelingsweg van elke individuele leerling staat centraal. Het leerplan van de vrijeschool is zo opgebouwd dat alle vakken in hun onderlinge samenhang deze ontwikkeling ondersteunen. Intellectueel, creatief, ambachtelijk en sociaal worden de leerlingen uitgedaagd om hun persoonlijkheid te ontplooien. Leerstof is daarbij altijd middel en ontwikkeling het doel. Een van de opvallende kenmerken van het vrijeschoolonderwijs is dat een deel van de meer theoretisch gerichte vakken in een zogenoemde periodevorm (drieweekse projecten) wordt gegeven.

Visie op toekomst van de vestiging

Het Karel de Grote College is voornemens zijn huidige koers vast te houden, waarbij men wil stabiliseren en optimaliseren. Zo behoudt men graag een instroom van 160 leerlingen en een totale leerlingenpopulatie van rond de 800. Ook de locatie en huisvesting blijven ongewijzigd. Er staat hierbij van 2022 tot 2024 een verbouwingstraject gepland om het gebouw te verduurzamen en te herschikken, om zo optimaal in te spelen op de ruimtebehoefte van eigentijds vrijeschoolonderwijs.

Totaal aantal leerlingen per vestiging

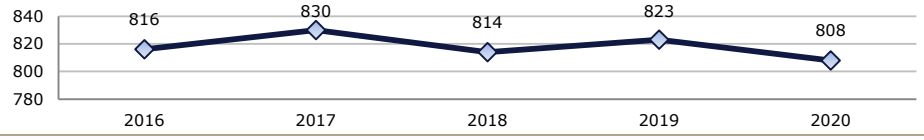

Aantal leerlingen per schoolsoort (incl. vavo)

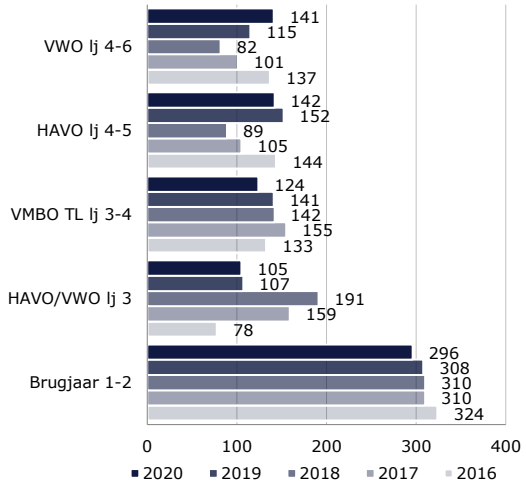

Herkomst: voedingsgebied 2020

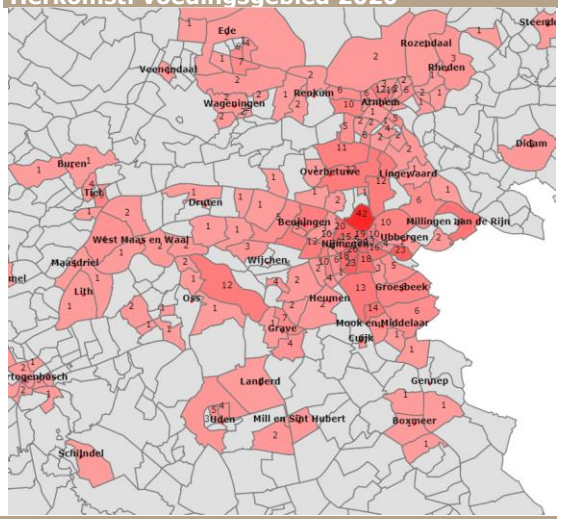

Stichting Scholengroep Rijk van Nijmegen (41281)

Canisius College Lyceum Havo Mavo Vbo Lwoo (Canisius College Berg en Dalseweg)

Gegevens vestiging			Onderwijsaanbod DUO (TGO 10 maart 2021)		
BRIN	:	01VN00	**Schoolsoort(en)**	:	MAVO, HAVO, VWO
Denominatie	:	Rooms-katholiek	**VBO-profiel(en)**	:	-
Adres	:	Berg en Dalseweg 207			
Postcode	:	6522 BK	**Bijzondere licentie(s)**	:	LWOO-TLW
Gemeente	:	Nijmegen			

Profiel van de vestiging

Het Canisius College biedt mavo-, havo- en vwo-onderwijs en is de enige WON-school in Nijmegen. 'Niet voor de school maar voor het leven' is het motto van de school. Het onderwijs is zo ingericht dat leerlingen in de volle breedte kunnen ontdekken waar hun talenten liggen, wie ze willen zijn in het leven en waar ze gelukkig van worden. Door het brede vakkenaanbod, projectonderwijs met vakoverstijgende maatschappelijke thema's en een breed scala aan buitenschoolse activiteiten wordt de persoonlijke ontwikkeling gevoed. Bij WON (wetenschaps-oriëntatie Nederland) zetten vwo-leerlingen de eerste stappen in het wetenschappelijk denken. Zo wordt het cognitieve talent aangescherpt.

Visie op toekomst van de vestiging

Het Canisius wil zich profileren als een kwaliteitsschool met het accent op onderzoek, een levendige cultuur met veel leerlingbetrokkenheid en diverse mogelijkheden voor talentontwikkeling, onder andere op het gebied van media.

Totaal aantal leerlingen per vestiging

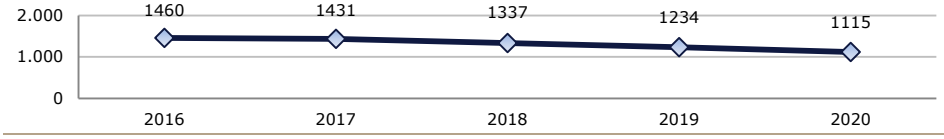

Aantal leerlingen per schoolsoort (incl. vavo)

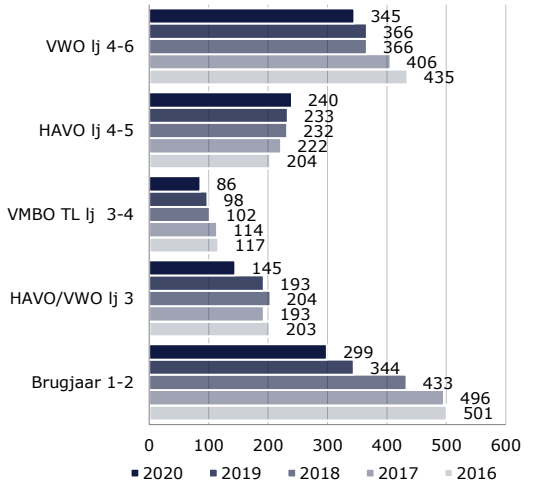

Herkomst: voedingsgebied 2020

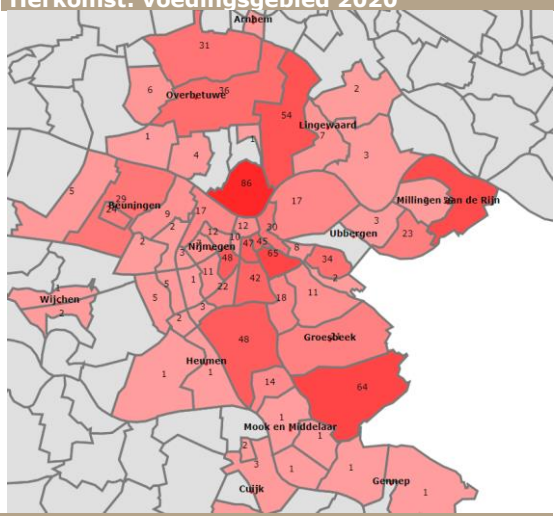

Stichting Scholengroep Rijk van Nijmegen (41281)
Canisius College Lyceum Havo Mavo Vbo Lwoo (Pontem College)

Gegevens vestiging			Onderwijsaanbod DUO (TGO 10 maart 2021)		
BRIN	:	01VN03	**Schoolsoort(en)**	:	-
Denominatie	:	Rooms-katholiek	**VBO-profiel(en)**	:	-
Adres	:	Heyendaalseweg 45			
Postcode	:	6524 SE	**Bijzondere licentie(s)**	:	LWOO-TLW
Gemeente	:	Nijmegen			

Profiel van de vestiging

In het Pontem College van Canisius College is een ISK gevestigd. Het Pontem College biedt een veilige leeromgeving waarin anderstalige leerlingen tussen 12-18 jaar zich kunnen ontwikkelen om volledig te kunnen deelnemen aan de Nederlandse samenleving. De Latijnse naam 'Pontem' verwijst naar brug. Het Pontem College wil hiermee een brug/schakel bieden naar het regulier onderwijs en de Nederlandse samenleving. Deze brug is gebouwd op de pijlers kennis, houding en vaardigheden.

Visie op toekomst van de vestiging

Idealiter heeft het Pontem College een klein groepje leerlingen dat in no-time kan instromen in regulier onderwijs. De realiteit is echter dat deze school een afspiegeling is van wat er elders op de wereld aan politieke en sociaal-economische onrust is en dat jaarlijks ruim 100 leerlingen deze voorziening nodig hebben om een reële kans te maken op een goede start in het onderwijs en de samenleving. Bij het begin van het schooljaar 2021-2022 staat de teller reeds op 130.
Het Pontem College zoekt actief naar verbinding en samenwerking met toeleverend en met name ontvangend onderwijs. Daar waar mogelijk biedt de school leerlingen de kans op duaal leren en benut men kansen om het onderwijs zo breed vormend mogelijk te maken.

Totaal aantal leerlingen per vestiging

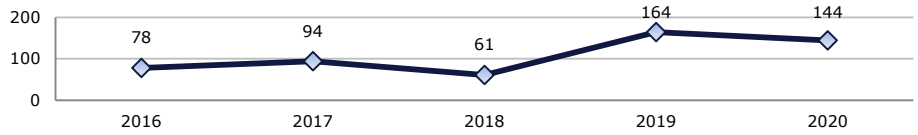

Aantal leerlingen per schoolsoort (incl. vavo)

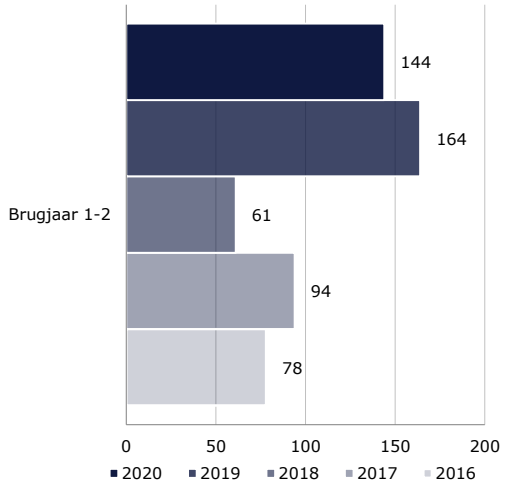

Herkomst: voedingsgebied 2020

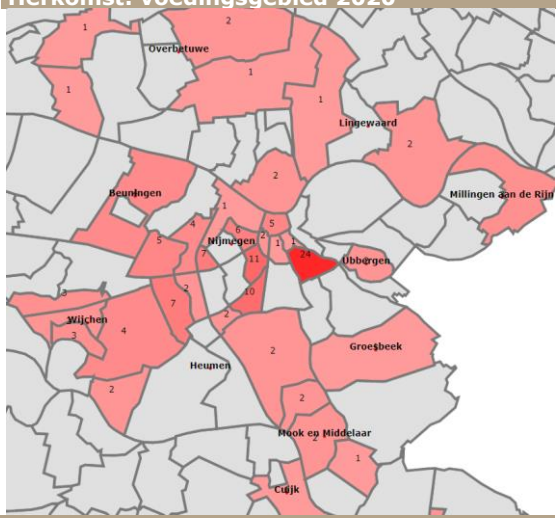

Stichting Scholengroep Rijk van Nijmegen (41281)
Canisius College Lyceum Havo Mavo Vbo Lwoo (Het Rijks)

Gegevens vestiging			Onderwijsaanbod DUO (TGO 10 maart 2021)		
BRIN	:	01VN04	**Schoolsoort(en)**	:	VBO, MAVO
Denominatie	:	Rooms-katholiek	**VBO-profiel(en)**	:	BWI, PIE, MTR, MVI, EO, HBR, ZW, DP
Adres	:	Goffertweg 20			
Postcode	:	6532 AA	**Bijzondere licentie(s)**	:	LWOO-ALW
Gemeente	:	Nijmegen			

Profiel van de vestiging

Op deze vestiging wordt vbo- en mavo-onderwijs aangeboden. Het Rijks gaat ervan uit dat het leren van elke leerling een proces is van ontdekken en ontwikkelen. In de bovenbouw krijgen leerlingen veel keuzevrijheid door middel van het techniekлab, het zorglab en het dienstenlab. Ze kunnen zelf kiezen of ze allemaal cursussen binnen één lab doen of cursussen van verschillende labs. Hierdoor kunnen ze optimaal ontdekken wat bij hen past en waar ze in de toekomst mee verder willen. Er wordt vooralsnog examen gedaan in één eindprofiel: D&P. In het techniekлab wordt sterk ingezet op doorlopende leerlijnen met het mbo en samenwerkend leren met het bedrijfsleven.
De school is daarnaast voornemens zich te profileren op het gebied van media en design.

Visie op toekomst van de vestiging

Door het rijke aanbod aan keuzevakken (38) verdeeld over de drie labs en de blik naar buiten, gericht op verbinding en innovatie, neemt de school een unieke plek in het Nijmeegse vmbo in.
De onderwijskundige koers is gekoppeld aan een helder en sterk pedagogisch concept. Na de dip van de afgelopen jaren heeft de school weer de weg naar boven weten te pakken. Uitgaande van de situatie per 1 augustus 2021 mag verwacht worden dat de instroom weer op peil is en dat Het Rijks een toegevoegde waarde heeft in het Nijmeegse vmbo-spectrum.

Totaal aantal leerlingen per vestiging

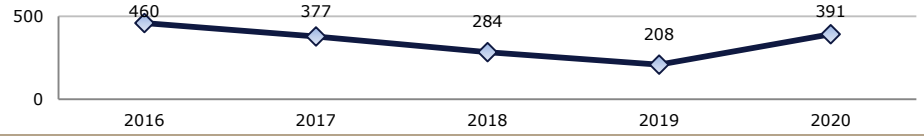

Aantal leerlingen per schoolsoort (incl. vavo)

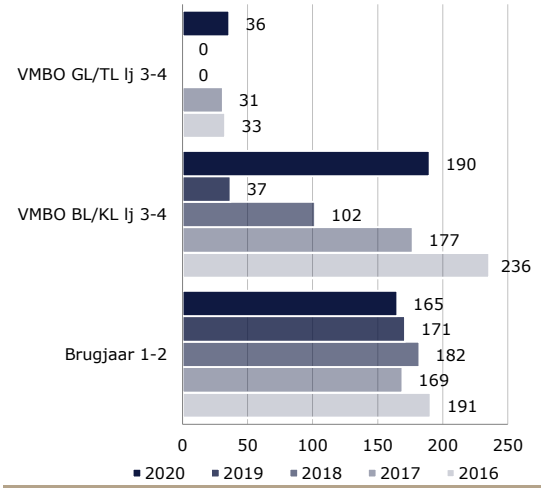

Herkomst: voedingsgebied 2020

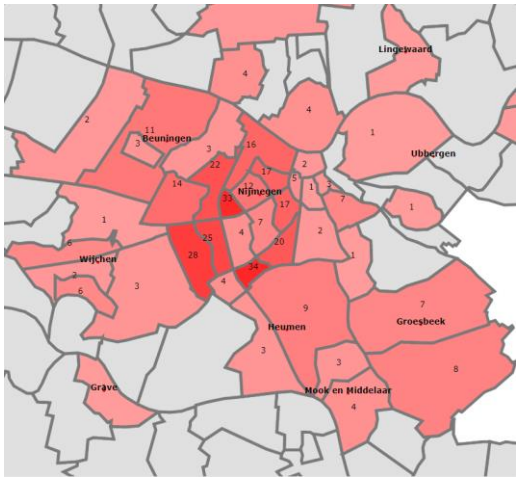

Aantal leerlingen per vmbo-profiel

Profiel	BWI	DP	HBR	PIE	MTR	MVI	ZW
'16	33	33	55	56	45	47	-
'17	36	28	52	49	40	-	-
'18	26	-	-	34	42	-	-
'19	7	-	-	10	20	-	-
'20	-	225	-	-	-	-	1

Stichting Scholengroep Rijk van Nijmegen (41281)

Kandinsky College voor Lyceum Havo Mavo Vbo Lwoo (Kandinsky College Malderburchtstraat)

Gegevens vestiging			Onderwijsaanbod DUO (TGO 10 maart 2021)		
BRIN	:	02ST00	**Schoolsoort(en)**	:	MAVO, HAVO, VWO
Denominatie	:	Rooms-katholiek	**VBO-profiel(en)**	:	-
Adres	:	Malderburchtstraat 11			
Postcode	:	6535 ND	**Bijzondere licentie(s)**	:	LWOO-ALW
Gemeente	:	Nijmegen			

Profiel van de vestiging

Het Kandinsky College Nijmegen staat voor eigentijds en hoogwaardig onderwijs in een gezonde en veilige leeromgeving. Op deze vestiging wordt zowel tweetalig als Nederlandstalig mavo-, havo- en vwo-onderwijs geboden. In het eerste leerjaar kunnen leerlingen in de Kandinsky Xplore-uren vakken kiezen die het reguliere lesaanbod verbreden of verdiepen, denk aan bijzondere vakken als programmeren en robots, Chinees, het bedenken van een escaperoom of het ontwerpen van een eigen product. Er is veel aandacht voor internationalisering en sport, onder andere door verschillende reizen en uitwisselingen en Kandinsky FITs you.

Visie op toekomst van de vestiging

Kandinsky College Nijmegen zal zich in de toekomst profileren als school voor tweetalig onderwijs én langs het profiel Life Science: dit gaat om het verbinden van wetenschap, onderzoek, bèta, gezondheid en sport. Daarnaast onderscheidt de school zich met een sterk gymnasium, een veilig leerklimaat (PBS) en een groene campus met volop mogelijkheden voor sport en beweging. In 2023 krijgt het schoolgebouw een grote make-over. Met deze vernieuwbouw realiseert Kandinsky College Nijmegen een modern schoolgebouw met een brugklasvleugel waar de eerstejaarsleerlingen op een fijne manier kunnen starten met hun middelbareschoolperiode.

Totaal aantal leerlingen per vestiging

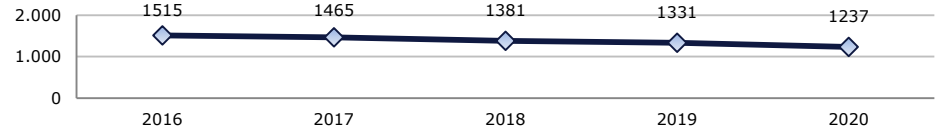

Aantal leerlingen per schoolsoort (incl. vavo)

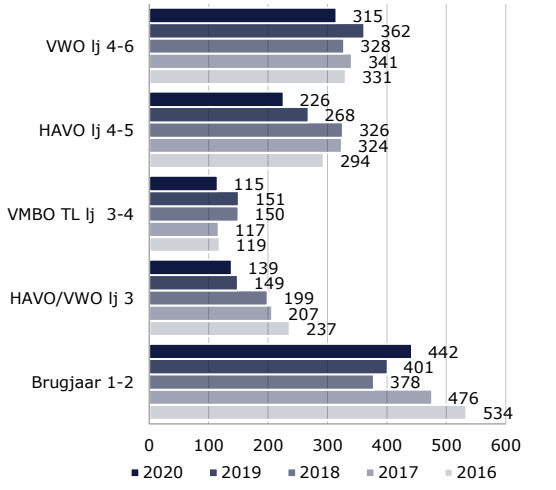

Herkomst: voedingsgebied 2020

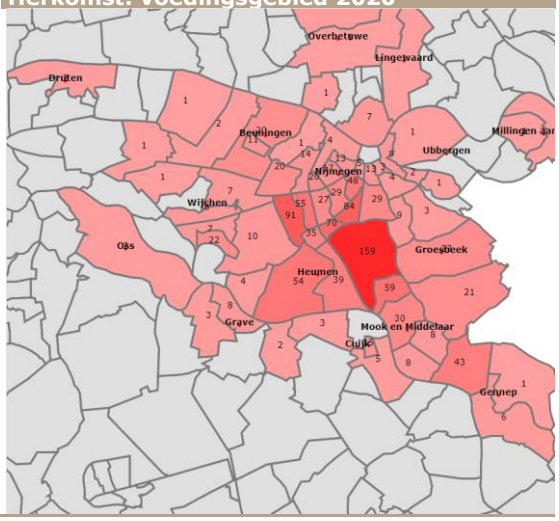

Stichting Scholengroep Rijk van Nijmegen (41281)

Kandinsky College voor Lyceum Havo Mavo Vbo Lwoo (Kandinsky Molenhoek)

Gegevens vestiging			Onderwijsaanbod DUO (TGO 10 maart 2021)		
BRIN	:	02ST04	**Schoolsoort(en)**	:	VBO, MAVO
Denominatie	:	Rooms-katholiek	**VBO-profiel(en)**	:	DP, EO, ZW
Adres	:	Singel 124			
Postcode	:	6584 BK	**Bijzondere licentie(s)**	:	LWOO-ALW
Gemeente	:	Mook en Middelaar			

Profiel van de vestiging

Het Kandinsky Molenhoek is een kleine en gezellige school voor vbo- en mavo-onderwijs met een uitstroomprofiel D&P. Naast de reguliere vakken spelen sport en leren in de praktijk een belangrijke rol. De missie van Kandinsky Molenhoek krijgt vorm in de volgende vier bouwstenen: Leren en beleven, Persoonlijke aandacht, Samen en Succesvolle toekomst.

Visie op toekomst van de vestiging

De visie op de toekomst van deze vestiging is reeds in ontwikkeling.

Totaal aantal leerlingen per vestiging

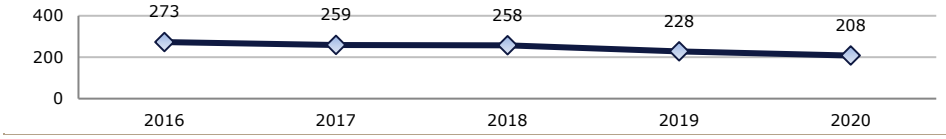

Aantal leerlingen per schoolsoort (incl. vavo)

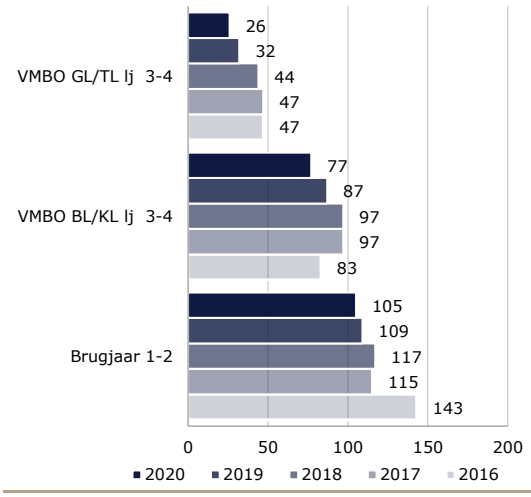

Herkomst: voedingsgebied 2020

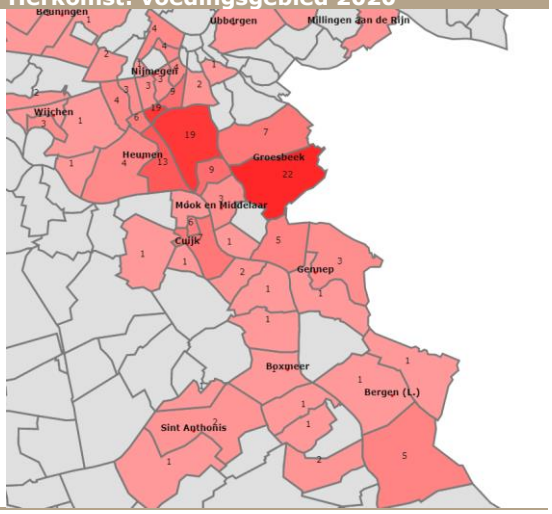

Aantal leerlingen per vmbo-profiel

Profiel	DP
'16	83
'17	97
'18	138
'19	117
'20	103

Stichting Scholengroep Rijk van Nijmegen (41281)

Jorismavo

Gegevens vestiging			Onderwijsaanbod DUO (TGO 10 maart 2021)		
BRIN	:	02ST05	**Schoolsoort(en)**	:	VBO, MAVO
Denominatie	:	Rooms-katholiek	**VBO-profiel(en)**	:	EO
Adres	:	Ploegstraat 16			
Postcode	:	6532 TV	**Bijzondere licentie(s)**	:	-
Gemeente	:	Nijmegen			

Profiel van de vestiging

De Jorismavo is een kleinschalige, gezellige school waar je echt gezien wordt. Docenten en leerlingen kennen elkaar allemaal. Veel leerlingen kiezen voor de Jorismavo vanwege de rustige sfeer, de goede begeleiding, de kleine klassen en het havo-doorstroomprogramma. Het doel is leerlingen optimaal voor te bereiden op hun volgende stap in de maatschappij: hun zelfstandigheid wordt gestimuleerd en er wordt uitgebreid aandacht besteed aan burgerschap.

Visie op toekomst van de vestiging

Levensecht leren binnen en buiten de school en werk maken van de praktische component voor vmbo-t: daar ligt de uitdaging voor de komende jaren voor de Jorismavo. Met twaalf klassen in schooljaar 2021-2022 is de optimale bezetting van het nieuwe gebouw behaald en blijft het kleinschalige karakter van de school gewaarborgd. De toekomstontwikkelingen liggen vooral op onderwijskundig vlak, waarbij het aanbod onder de loep wordt genomen en de samenwerking met de omgeving wordt verkend.

Totaal aantal leerlingen per vestiging



Aantal leerlingen per schoolsoort (incl. vavo)

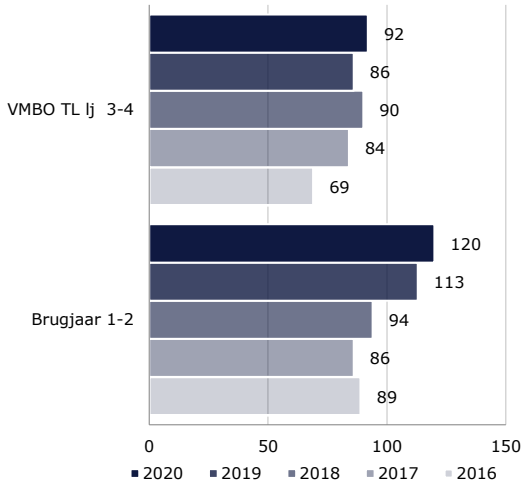

Herkomst: voedingsgebied 2020

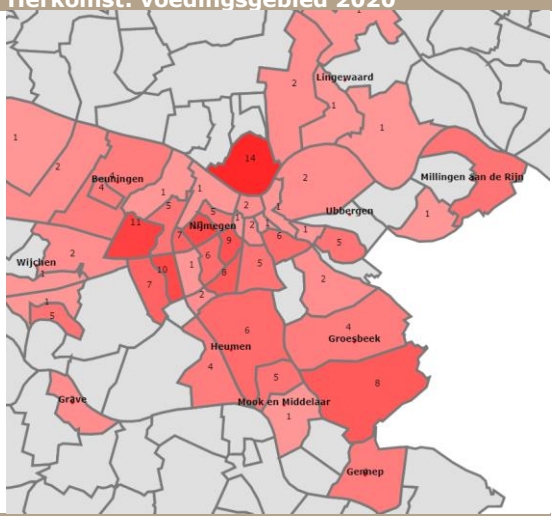

Stichting Scholengroep Rijk van Nijmegen (41281)
NSG Groenewoud voor Vwo Havo en Mavo (NSG Groenewoud)

Gegevens vestiging			Onderwijsaanbod DUO (TGO 10 maart 2021)		
BRIN	:	02VE00	**Schoolsoort(en)**	:	MAVO, HAVO, VWO
Denominatie	:	Algemeen bijzonder	**VBO-profiel(en)**	:	-
Adres	:	van Cranenborchstraat 7			
Postcode	:	6525 BM	**Bijzondere licentie(s)**	:	-
Gemeente	:	Nijmegen			

Profiel van de vestiging

Het NSG kenmerkt zich als een school met een brede visie op opleiden. Persoonlijkheidsvorming neemt een belangrijke plaats in; er is een groot aanbod van buitenschoolse activiteiten die deze vorming stimuleert. Er zijn twee onderscheidende profielen: Kunst en Bèta. Culturele vorming neemt een belangrijke plaats in; de school stimuleert creatief denken van leerlingen. Het NSG ziet creatief denken als verbinding tussen de twee werelden van Bèta en Cultuur. Er wordt gewerkt aan de inrichting van een Kunstlab om beide werelden te verenigen. De school heeft een goed zorgsysteem voor de begeleiding van leerlingen.

Visie op toekomst van de vestiging

Er zijn geen plannen rond huisvesting of verandering van het aanbod.

Totaal aantal leerlingen per vestiging

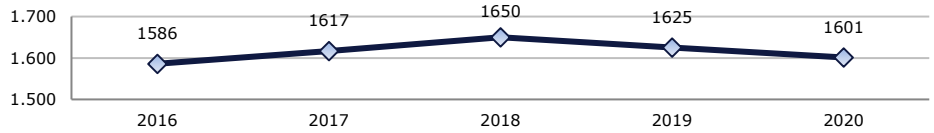

Aantal leerlingen per schoolsoort (incl. vavo)

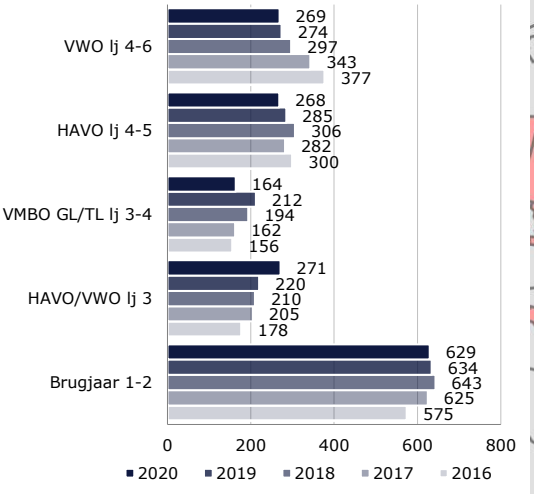

Herkomst: voedingsgebied 2020

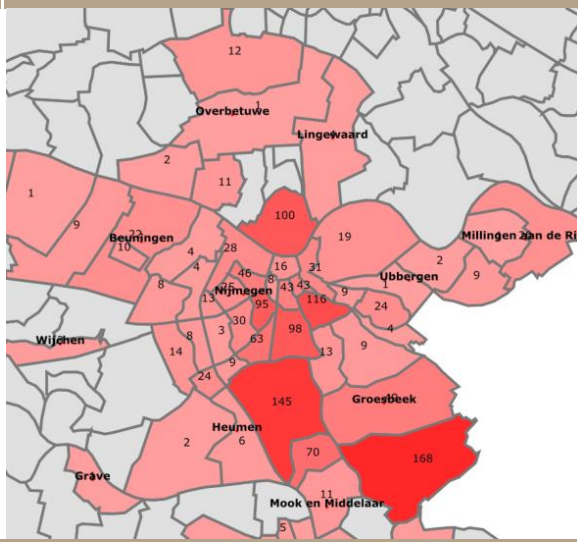

Stichting Alliantie Voortgez. Onderw. v. Nijmegen (41285)

Maaswaal College voor Gymnasium Atheneum Havo Vmbo Lwoo (Maaswaal College Locatie Veenseweg)

Gegevens vestiging			Onderwijsaanbod DUO (TGO 10 maart 2021)		
BRIN	:	00OB00	**Schoolsoort(en)**	:	HAVO, VWO
Denominatie	:	Samenwerking PC, RK	**VBO-profiel(en)**	:	-
Adres	:	Veenseweg 18			
Postcode	:	6603 AN	**Bijzondere licentie(s)**	:	-
Gemeente	:	Wijchen			

Profiel van de vestiging

Op het Maaswaal College locatie Veenseweg wordt havo- en vwo-onderwijs aangeboden. Naast de standaard vaklessen zijn op deze vestiging bijzondere vakken te volgen, zoals Big History, filosofie, levensbeschouwing, UNESCO-studies en Bewegen, Sport en Maatschappij. Havo/vwo-leerlingen volgen een blokuur per week 'Bouwen aan mezelf' (BAM!) om te ontdekken wie ze zijn en wat zij voor anderen kunnen betekenen. Daarnaast volgen vwo-leerlingen een blokuur per week 'wetenschapsoriëntatie' (WON), waarin zij kennismaken met het doen van onderzoek vanuit nieuwsgierigheid en verwondering. Met Maaswaal Plus kunnen leerlingen naar keuze nog meer leren; zo is er een maatschappelijke stage en een programma op het gebied van culturele vorming.

Visie op toekomst van de vestiging

Sinds 2018 wordt voor mavo/havo-leerlingen het Maaswaal NexT aangeboden, waarin leerlingen gedurende drie leerjaren per vak werken of op havo- of op mavo-niveau. De werkwijze is gebouwd op de Kunskapsskolan-visie. Het Maaswaal Next-concept geeft alle mavo/havo-leerlingen de gelegenheid een praktijkvak te volgen. Vanaf augustus 2021 wordt er gestart met het werken op twee niveaus met leerdoelen in de brugklas, ook voor havo/vwo-leerlingen. Dit concept wordt uitgebouwd tot een tweejarige brugperiode. Vanaf 1 augustus 2022 werkt de locatie Veenseweg ook met een flexrooster, om leerlingen meer begeleiding en verdieping te kunnen bieden, zelfstandiger te laten werken en, door minder vakken op een dag, meer rust en overzicht te creëren.

Totaal aantal leerlingen per vestiging

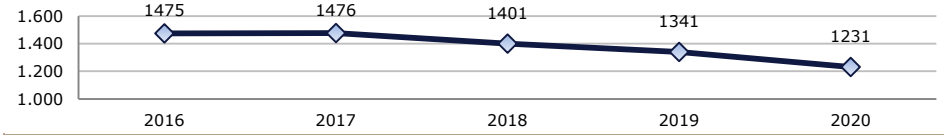

Aantal leerlingen per schoolsoort (incl. vavo)

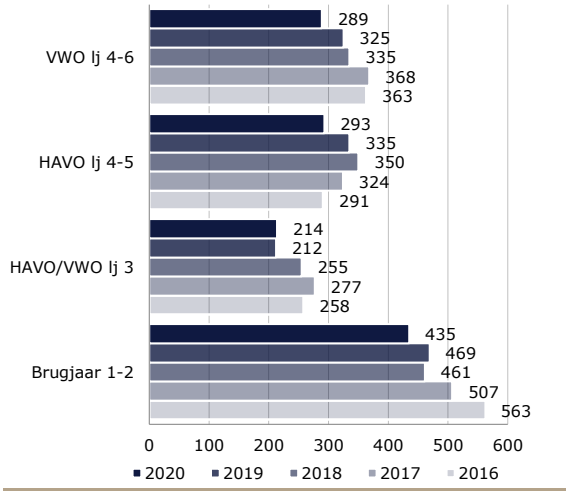

Herkomst: voedingsgebied 2020

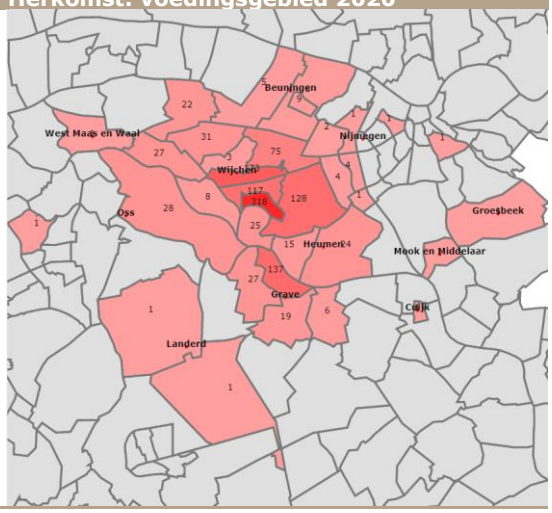

Stichting Alliantie Voortgez. Onderw. v. Nijmegen (41285)

Maaswaal College voor Gymnasium Atheneum Havo Vmbo Lwoo (Maaswaal College Locatie Oosterstraat)

Gegevens vestiging			Onderwijsaanbod DUO (TGO 10 maart 2021)		
BRIN	:	00OB03	**Schoolsoort(en)**	:	VBO, MAVO
Denominatie	:	Samenwerking PC, RK	**VBO-profiel(en)**	:	BWI, PIE (gl), EO, HBR, ZW, DP
Adres	:	Oosterweg 189			
Postcode	:	6602 HL	**Bijzondere licentie(s)**	:	LWOO-ALW
Gemeente	:	Wijchen			

Profiel van de vestiging

Op het Maaswaal College locatie Oosterweg wordt vmbo-bl, -kl, -gl en -tl aangeboden. Voor leerlingen die extra hulp en begeleiding nodig hebben bij het leren is er een team van specialisten en orthopedagogen. De school is klein van opzet, onder andere omdat er gewerkt wordt met verschillende domeinen. Sinds 2018 worden de profielen ZW en DP en innovatieve keuzevakken zoals Robotica, Ondernemen en 3D & Sign, Sport en Bewegen, Kennismaken met uiterlijke verzorging (Lifestyle) of Geüniformeerde dienstverlening aangeboden. Vanaf schooljaar 2020-2021 startte het Maaswaal College met Maaswaal Flex. Een flexrooster om leerlingen meer begeleiding en verdieping te kunnen bieden, zelfstandiger te laten werken en, door minder vakken op een dag, meer rust en overzicht te creëren.

Visie op toekomst van de vestiging

De locatie Oosterweg zal de komende jaren de profielen D&P en Z&W – aangevuld met voor leerlingen aantrekkelijke en voor de arbeidsmarkt relevante keuzevakken – verder uitbouwen. Keuzevakken worden in toenemende mate met het bedrijfsleven op locatie verzorgd en afgerond. De mavo-leerlingen krijgen sinds 2008 een praktijkvak aangeboden en sluiten dat vaak ook als zevende vak af. Dat vak was eerst technologie, maar is nu D&P met voor leerlingen richting vervolgkeuze relevante keuzevakken. Ook de mavo/havo-leerlingen die tot het vierde leerjaar deels op de locatie Veenseweg (havo/vwo) les krijgen, worden praktijkvakken aangeboden.

Totaal aantal leerlingen per vestiging



Aantal leerlingen per schoolsoort (incl. vavo)

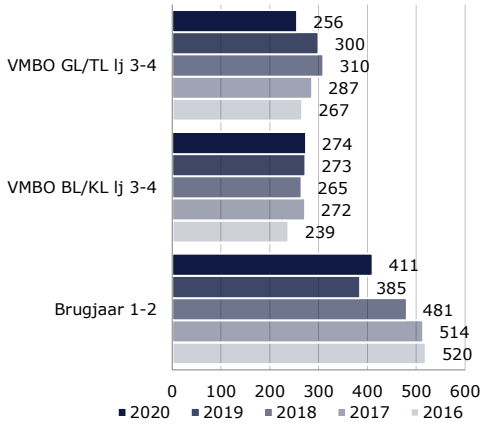

Herkomst: voedingsgebied 2020

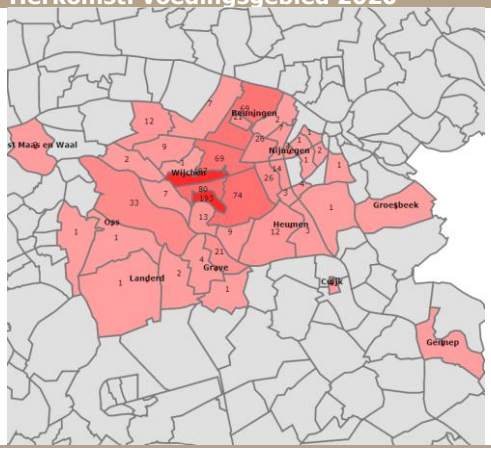

Aantal leerlingen per vmbo-profiel

Profiel	DP	EO	PIE	ZW
'16	271	34	15	129
'17	328	-	-	137
'18	321	-	-	126
'19	298	-	-	143
'20	289	-	-	138

Stichting Alliantie Voortgez. Onderw. v. Nijmegen (41285)
Dominicus Mavo/Havo/Atheneum/Gymnasium (Dominicus College)

Gegevens vestiging			Onderwijsaanbod DUO (TGO 10 maart 2021)		
BRIN	:	14NQ00	**Schoolsoort(en)**	:	HAVO, VWO
Denominatie	:	Rooms-katholiek	**VBO-profiel(en)**	:	-
Adres	:	Energieweg 93			
Postcode	:	6541 CZ	**Bijzondere licentie(s)**	:	-
Gemeente	:	Nijmegen			

Profiel van de vestiging

Op het Dominicus College wordt havo- en vwo-onderwijs aangeboden. Het onderwijs is kwalitatief sterk en afwisselend in verschillende vormen: lessen, activiteiten, excursies en projecten. Leerlingen kiezen deels hun eigen programma in de vorm van projecten in de onderbouw en DC-uren in de bovenbouw. Er zijn wekelijkse maatwerkuren met ruimte voor extra begeleiding, uitdaging of verdieping. Daarnaast is er intensieve begeleiding door mentoren en gespecialiseerde zorgverleners. Op het Dominicus College wordt het vak Nieuwe Media gegeven om creatief en verantwoord met digitale media om te gaan. Daarnaast is er versterkt talenonderwijs voor Engels, Frans en Duits in combinatie met internationale excursies en uitwisselingen. Ook wordt er – als Universumschool – nadruk gelegd op de bètavakken.

Visie op toekomst van de vestiging

Het Dominicus College staat al jaren bekend als een kleinschalige school. Door de combinatie van een versnelde daling van het aantal leerlingen en verlies van marktaandeel bereikt kleinschaligheid een grens en zijn er zorgen over de haalbaarheid en wenselijkheid van een duurzaam gezonde zelfstandige toekomst. De intentie tot fusie met het Kandinsky College per 1 augustus 2022 is uitgesproken en wordt – na een financiële analyse van het huidige perspectief – op haalbaarheid onderzocht.

Totaal aantal leerlingen per vestiging

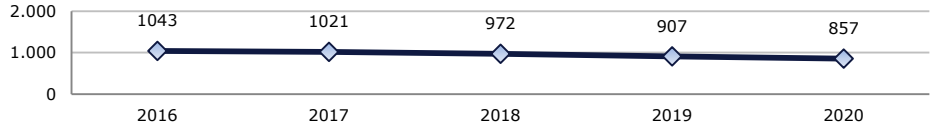

Aantal leerlingen per schoolsoort (incl. vavo)

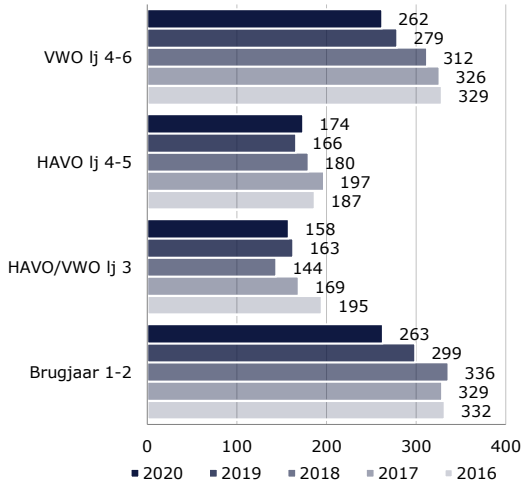

Herkomst: voedingsgebied 2020

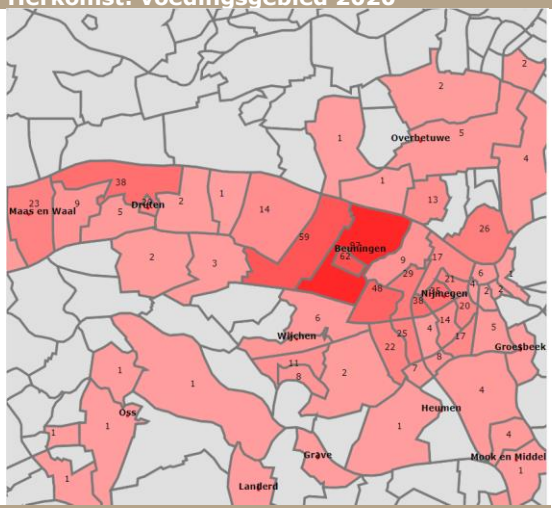

Stichting Alliantie Voortgez. Onderw. v. Nijmegen (41285)
Pax Christi College (Pax VMBO)

Gegevens vestiging			Onderwijsaanbod DUO (TGO 10 maart 2021)		
BRIN	:	17IR00	**Schoolsoort(en)**	:	VBO, MAVO
Denominatie	:	Rooms-katholiek	**VBO-profiel(en)**	:	BWI, PIE, EO, ZW, DP
Adres	:	Mr. van Coothstraat 34			
Postcode	:	6651 ZJ	**Bijzondere licentie(s)**	:	LWOO-ALW
Gemeente	:	Druten			

Profiel van de vestiging

Op deze vestiging van het Pax Christi College wordt vbo- en mavo-onderwijs gegeven. Pax Christi College is als streekschool medeverantwoordelijk voor de ontwikkeling van het gebied waar de school deel van uitmaakt: het Land van Maas en Waal. De school sluit aan bij de mogelijkheden en ontwikkelingen in de regio en vindt het belangrijk dat de aansluiting maximaal is. Het Pax Christi College profileert zich als 'paspoort voor de toekomst'. Het motto van de school is: 'Ontwikkel, Onderzoek, Onderneem!' Op het Pax VMBO kunnen leerlingen in de onderbouw kiezen voor drie talentstromen: innovatieve techniek, kunst en sport. Deze lessen worden wekelijks twee uur gezamenlijk voor bl-, kl- en tl-leerlingen aangeboden. Er worden op dit moment vier uitstroomprofielen in het vbo aangeboden: BWI, PIE, ZW en EO.

Visie op toekomst van de vestiging

Pax Christi wil zijn positie als streekschool verstevigen en breed uitdragen: 'Wij zijn dé school voor voortgezet onderwijs in het Land van Maas en Waal'. De komende jaren wordt er Pax-breed ingezet op ondernemend leren: de school waar leerlingen modern en aantrekkelijk onderwijs krijgen, waar leerlingen en collega's gestimuleerd worden om in beweging te komen, waar een ondernemende houding de basis vormt, waar ze leren binnen en buiten school met elkaar te verbinden, waar wordt samengewerkt tussen vakken, jaarlagen en locaties, en waar leerlingen hun talenten benutten en keuzes kunnen maken in verbinding met de regio.

Totaal aantal leerlingen per vestiging



Aantal leerlingen per schoolsoort (incl. vavo)

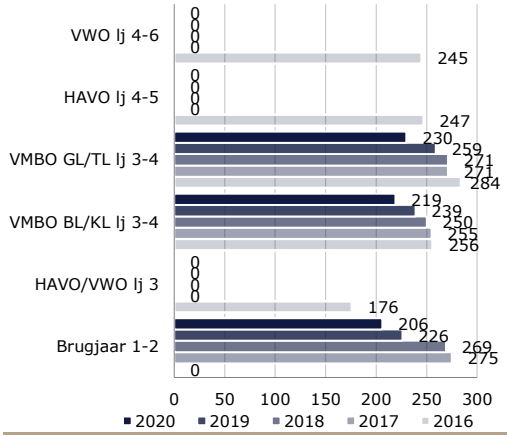

Herkomst: voedingsgebied 2020

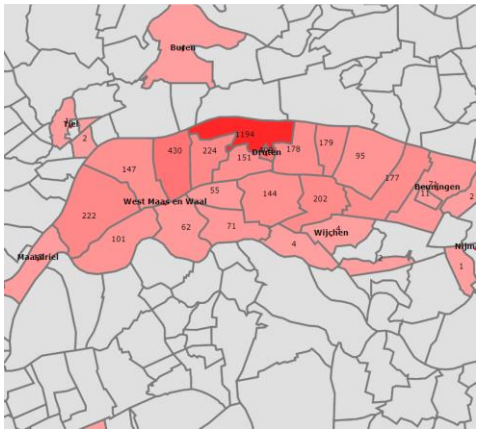

Aantal leerlingen per vmbo-profiel

Profiel	BWI	DP	EO	PIE	ZW
'16	27	-	40	75	114
'17	32	-	50	55	118
'18	32	-	41	49	128
'19	46	-	29	48	116
'20	53	1	37	38	90

Stichting Alliantie Voortgez. Onderw. v. Nijmegen (41285)
Pax Christi College (Pax Junior)

Gegevens vestiging			Onderwijsaanbod DUO (TGO 10 maart 2021)		
BRIN	:	17IR01	**Schoolsoort(en)**	:	-
Denominatie	:	Rooms-katholiek	**VBO-profiel(en)**	:	-
Adres	:	Akkerstraat 40			
Postcode	:	6658 XG	**Bijzondere licentie(s)**	:	LWOO-ALW
Gemeente	:	West Maas en Waal			

Profiel van de vestiging

Pax Junior is de onderbouwlocatie van het Pax Christi College voor leerlingen op alle onderwijs-soorten. De kracht van Pax Junior is dat de lijntjes kort zijn. Leerlingen voelen zich snel thuis door de prettige sfeer op de vestiging en krijgen alle kansen om zich te ontwikkelen. Het gevarieerde onderwijs bestaat uit koersklassen, huiskamerklassen, carrousellessen, talentlessen, classics, verdiepingsuren, kernvakken en buitenschoolse activiteiten, wat leerlingen de kans biedt om hun grenzen op velerlei gebied te verleggen. Pax Junior sluit hiermee aan bij de profilering van het Pax Christi College: paspoort voor de toekomst.

Visie op toekomst van de vestiging

Pax Christi wil zijn positie als streekschool verstevigen en breed uitdragen: 'Wij zijn dé school voor voortgezet onderwijs in het Land van Maas en Waal'. De komende jaren wordt er Pax-breed ingezet op ondernemend leren: de school waar leerlingen modern en aantrekkelijk onderwijs krijgen, waar leerlingen en collega's gestimuleerd worden om in beweging te komen, waar een ondernemende houding de basis vormt, waar ze leren binnen en buiten school met elkaar te verbinden, waar wordt samengewerkt tussen vakken, jaarlagen en locaties, en waar leerlingen hun talenten benutten en keuzes kunnen maken in verbinding met de regio.

Totaal aantal leerlingen per vestiging



Aantal leerlingen per schoolsoort (incl. vavo)

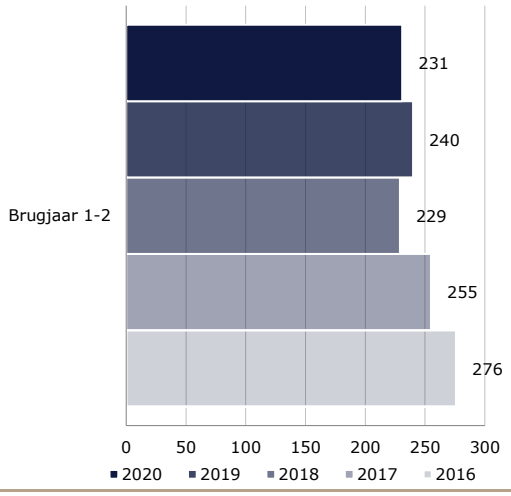

Herkomst: voedingsgebied 2020

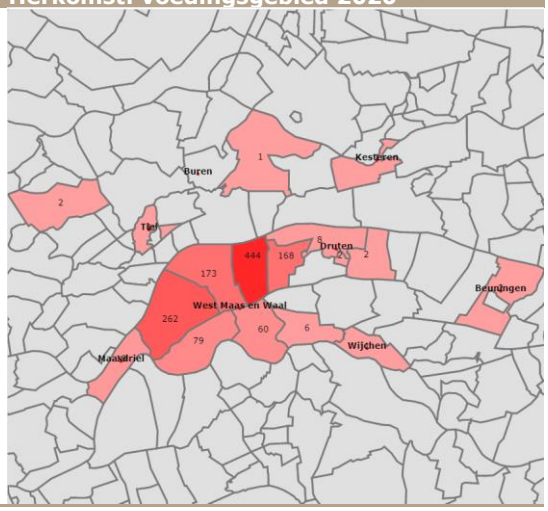

Stichting Alliantie Voortgez. Onderw. v. Nijmegen (41285)
Pax Christi College (Pax HAVO/VWO)

Gegevens vestiging			Onderwijsaanbod DUO (TGO 10 maart 2021)		
BRIN	:	17IR02	**Schoolsoort(en)**	:	MAVO, HAVO, VWO
Denominatie	:	Rooms-katholiek	**VBO-profiel(en)**	:	-
Adres	:	Klepperheide 15			
Postcode	:	6651 KM	**Bijzondere licentie(s)**	:	LWOO-ALW
Gemeente	:	Druten			

Profiel van de vestiging

Pax Christi College is als streekschool medeverantwoordelijk voor de ontwikkeling van het gebied waar de school deel van uitmaakt: het Land van Maas en Waal. De school sluit aan bij de mogelijkheden en ontwikkelingen in de regio en vindt het belangrijk dat de aansluiting maximaal is. De school profileert zich als 'paspoort voor de toekomst'. Het motto is: 'Ontwikkel, Onderzoek, Onderneem!' De havo/vwo-vestiging biedt leerlingen de kans om alles uit hun vo-tijd te halen met diverse extra's, zoals het Econasium, muziek- en toneelavonden, de Bèta-Excellentschool, een loopbaanoriëntatietraject en een 'anti-verveling'-aanpak, waarin leerlingen zich ook buiten het gewone lesprogramma kunnen ontwikkelen.

Visie op toekomst van de vestiging

Pax Christi wil zijn positie als streekschool verstevigen en breed uitdragen: 'Wij zijn dé school voor voortgezet onderwijs in het Land van Maas en Waal'. De komende jaren wordt Pax-breed ingezet op ondernemend leren: de school waar leerlingen modern en aantrekkelijk onderwijs krijgen, waar leerlingen en collega's gestimuleerd worden om in beweging te komen, waar een ondernemende houding de basis vormt, waar ze leren binnen en buiten school met elkaar te verbinden, waar wordt samengewerkt tussen vakken, jaarlagen en locaties, en waar leerlingen hun talenten benutten en keuzes kunnen maken in verbinding met de regio.

Totaal aantal leerlingen per vestiging

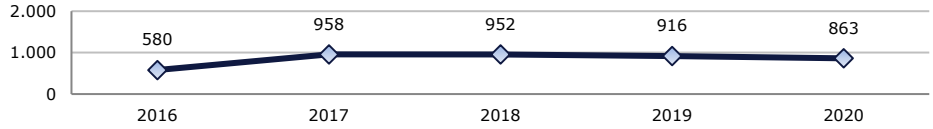

Aantal leerlingen per schoolsoort (incl. vavo)

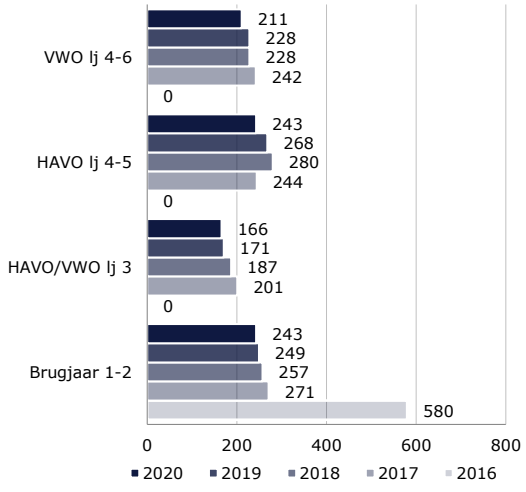

Herkomst: voedingsgebied 2020

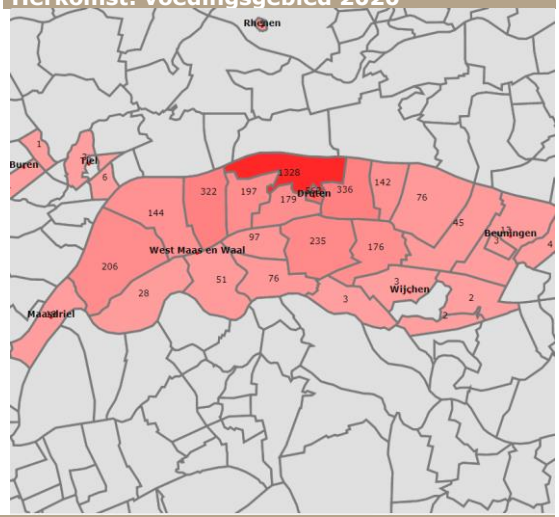

Stichting Alliantie Voortgez. Onderw. v. Nijmegen (41285)
Stedelijk Gymnasium Nijmegen (Stedelijk Gymnasium Nijmegen)

Gegevens vestiging			Onderwijsaanbod DUO (TGO 10 maart 2021)		
BRIN	:	20CI00	**Schoolsoort(en)**	:	VWO
Denominatie	:	Openbaar	**VBO-profiel(en)**	:	-
Adres	:	Kronenburgersingel 269			
Postcode	:	6511 AS	**Bijzondere licentie(s)**	:	-
Gemeente	:	Nijmegen			

Profiel van de vestiging

Het Stedelijk Gymnasium Nijmegen (SGN) biedt eigentijds gymnasiumonderwijs. De onderwijsvisie van het SGN is in drie woorden: kennis, ontplooiing en vriendschap. Behalve in de bekende vakken kunnen vwo-leerlingen op het SGN ook examen doen in beeldende vorming, drama, filosofie, informatica, maatschappijwetenschappen, NLT, Spaans en wiskunde D. Daarnaast wordt deelname aan landelijke vakwedstrijden (olympiades), debatwedstrijden en internationale uitwisselingsprojecten gestimuleerd. Voor kinderen die klaar zijn met de basisschool maar nog niet klaar zijn voor de middelbare school is er het Stedelijk Gym Intermezzo: een tussenjaar voor slimme, getalenteerde kinderen die uiteindelijk zullen instromen in het eerste jaar van het SGN of de brugklas van een andere school.

Visie op toekomst van de vestiging

Het leerlingenaantal van de school zal vanaf schooljaar 2022-2023 waarschijnlijk stabiliseren rond de 1.000 leerlingen. Centraal in de visie op de toekomst staan de versterking van de onderwijsresultaten en de doorstroom. Ondersteunend daaraan is het de ambitie van de school om de keuzevrijheid voor leerlingen te vergroten met een flexibeler aanbod van onderwijsactiviteiten en vormen van leerlingbegeleiding. Naast de onderwijsinhoudelijke motivatie is het een belangrijke doelstelling om daarmee de school, ondanks het significant lagere leerlingenaantal, duurzaam financieel gezond te houden.

Totaal aantal leerlingen per vestiging



Aantal leerlingen per schoolsoort (incl. vavo)

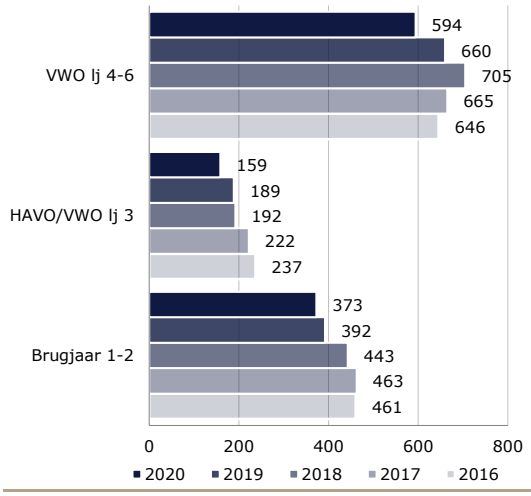

Herkomst: voedingsgebied 2020

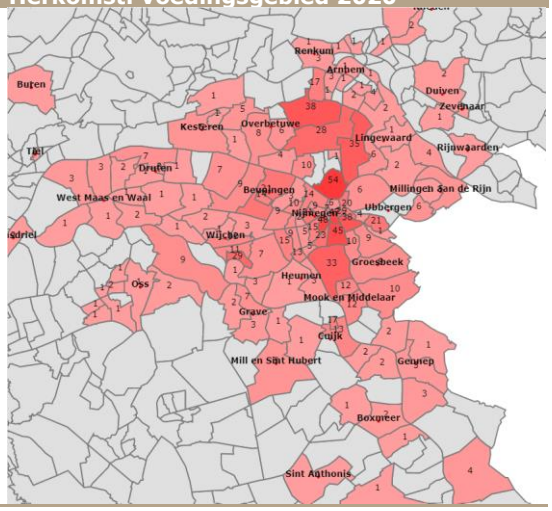

Stichting Alliantie Voortgez. Onderw. v. Nijmegen (41285)
Stedelijke Scholengemeenschap Nijmegen (SSGN)

Gegevens vestiging			Onderwijsaanbod DUO (TGO 10 maart 2021)		
BRIN	:	20EO00	**Schoolsoort(en)**	:	MAVO, HAVO, VWO
Denominatie	:	Openbaar	**VBO-profiel(en)**	:	-
Adres	:	IJsbeerstraat 12			
Postcode	:	6531 PL	**Bijzondere licentie(s)**	:	-
Gemeente	:	Nijmegen			

Profiel van de vestiging

Op de Stedelijke Scholengemeenschap Nijmegen (SSgN) wordt jenaplanonderwijs gegeven op vwo-, havo- en mavo-niveau. Het jenaplanonderwijs op de SSgN betekent dat de leerling zelf informatie verzamelt en verwerkt en samenwerkt met anderen in les- en projectvorm. Daarbij worden de eigen talenten en die van de groep verder ontwikkeld. De school kent een brede driejarige onderbouw, waar in heterogene groepen gedifferentieerd wordt lesgegeven op meerdere niveaus. De SSgN heeft vier speerpunten, waarin talentontwikkeling wordt gestimuleerd en waarin men veel extra's biedt: Cultuurprofielschool, Internationalisering, Kennis & Wetenschap en Topsporttalentschool.

Visie op toekomst van de vestiging

Vanuit de vier kernwaarden van de SSgN wil de school het jenaplanonderwijs en de talent-ontwikkelingen binnen de speerpunten verder ontwikkelen. De nadruk zal daarbij liggen op de volgende aspecten: de Nieuwe Leerweg invoegen binnen de mavo-opleiding, de interne doorstroom optimaliseren in de doorlopende leerlijn volgens de visie op Visual Learning, zowel vanuit het vak als vanuit het mentoraat coaching meer inzetten voor het leerproces, bij iedere leerling het talent herkennen en uitdagen om dit verder te ontwikkelen en de kwaliteit van de school borgen.

Totaal aantal leerlingen per vestiging

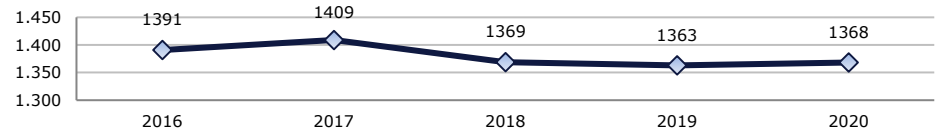

Aantal leerlingen per schoolsoort (incl. vavo)

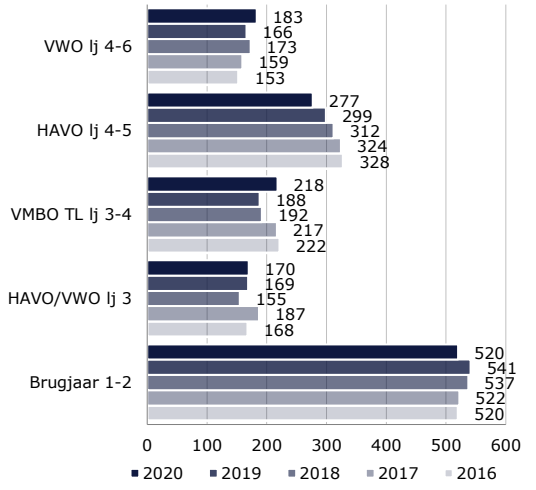

Herkomst: voedingsgebied 2020

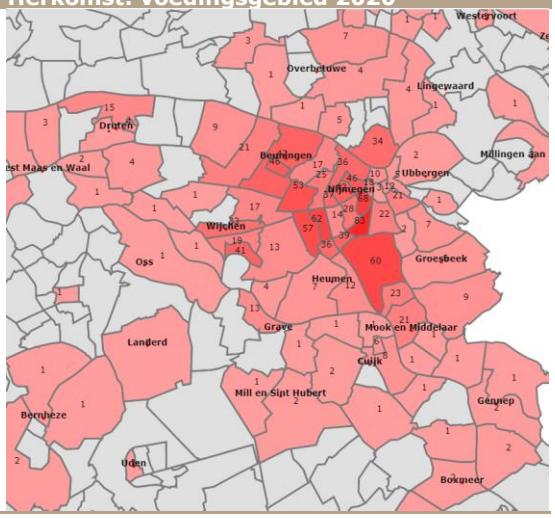

Stichting Alliantie Voortgez. Onderw. v. Nijmegen (41285)
Mondial College (Mondial College Leuvensbroek)

Gegevens vestiging			Onderwijsaanbod DUO (TGO 10 maart 2021)		
BRIN	:	21SK00	**Schoolsoort(en)**	:	MAVO, HAVO, VWO
Denominatie	:	Openbaar	**VBO-profiel(en)**	:	-
Adres	:	Leuvensbroek 3001			
Postcode	:	6546 TD	**Bijzondere licentie(s)**	:	LWOO-TLW
Gemeente	:	Nijmegen			

Profiel van de vestiging

Op het Mondial College locatie Leuvensbroek wordt mavo-, havo- en vwo-onderwijs aangeboden. De school vindt het ontdekken en ontwikkelen van talenten belangrijk; daarom zijn er op deze vestiging vier talentstromen: Talentstroom Technasium voor havo- en vwo-leerlingen, Talentstroom International Business College (als enige school in Nijmegen), Talenstroom Kunst en Talentstroom Sport. Mondial College biedt als enige school in Nijmegen het International Business College (IBC). Het Mondial College Leuvensbroek biedt daarnaast Internationale uitwisselingen en heeft het predicaat 'Excellente School'.

Visie op toekomst van de vestiging

Het onderwijs is constant in beweging. Er ontstaat een verschuiving van aanbodgericht onderwijs naar vraaggericht onderwijs. Daarmee staat de leerling nog meer centraal. Het leveren van meer maatwerk is daarmee een grote uitdaging. De school gelooft dat meer autonomie voor leerlingen (mits ze voldoende competent zijn) een positieve invloed heeft op hun motivatie en daarmee een extra impuls kan geven in hun ontwikkeling (groei). De belangrijkste thema's om deze visie te versterken betreffen: aanpassing van het curriculum, professionalisering van docenten en mentoren op didactische en pedagogische competenties, een flexibele organisatie van het onderwijs en een verdere versterking van de dialoog tussen leerling, ouder en school (mentor).
De locatie wil haar continuïteit verder bestendigen door in te zetten op een lichte groei van leerlingen naar een aantal van 1.100-1.150 leerlingen.

Totaal aantal leerlingen per vestiging

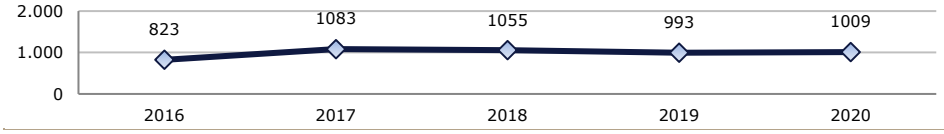

Aantal leerlingen per schoolsoort (incl. vavo)

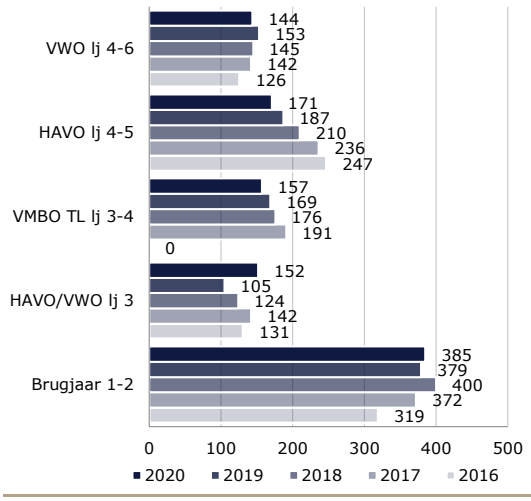

Herkomst: voedingsgebied 2020

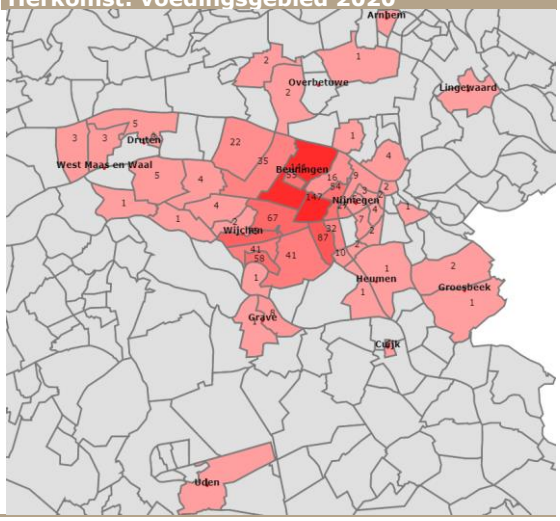

Stichting Alliantie Voortgez. Onderw. v. Nijmegen (41285)
Mondial College (Mondial College Meeuwse Acker)

Gegevens vestiging			Onderwijsaanbod DUO (TGO 10 maart 2021)		
BRIN	:	21SK01	**Schoolsoort(en)**	:	VBO
Denominatie	:	Openbaar	**VBO-profiel(en)**	:	BWI, PIE, EO, HBR, ZW, DP
Adres	:	Meeuwse Acker 2020			
Postcode	:	6546 DZ	**Bijzondere licentie(s)**	:	LWOO-BLW
Gemeente	:	Nijmegen			

Profiel van de vestiging

Op het Mondial College locatie Meeuwse Acker wordt vmbo-basis, -kader en de gemengde leerweg aangeboden. De school kent kleine klassen, een modern gebouw met de nieuwste snufjes, een eigen plek voor de brugklas (een eigen aula, lokalen en sfeer), een ochtendstart bij de eigen mentor, goed en regelmatig contact met ouders en ondersteuning op maat waar nodig. Er zijn vijf uitstroomprofielen: BWI, PIE, E&O, HBR en Z&W. Naast deze beroepsprofielen is er veel aandacht voor internationalisering door onder andere verschillende internationale uitwisselingen.

Visie op toekomst van de vestiging

In het onderwijs op de locatie Meeuwse Acker wordt steeds meer eigen regie voor de leerling toegevoegd. Binnen My Choice-uren kunnen leerlingen kiezen voor versterking, verdieping of verbreding van een vak. Naast de taak van kwalificatie (het behalen van een diploma) van het onderwijs, wordt op de locatie steeds meer gefocust op het totale 'zijn' van een leerling. Leerling zijn op de Meeuwse Acker is een 'way of life'.

Totaal aantal leerlingen per vestiging

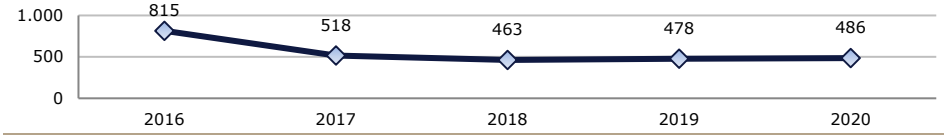

Aantal leerlingen per schoolsoort (incl. vavo)

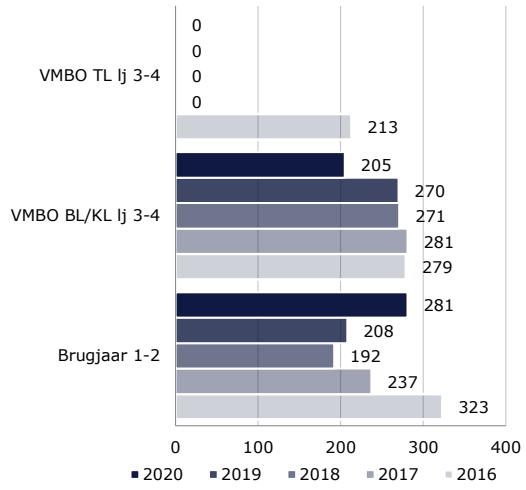

Herkomst: voedingsgebied 2020

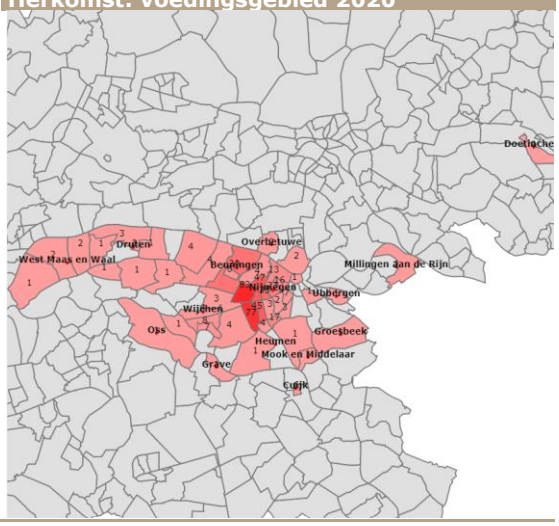

Aantal leerlingen per vmbo-profiel

Profiel	BWI	DP	EO	HBR	PIE	ZW
'16	19	85	45	28	52	50
'17	26	-	65	35	54	101
'18	24	1	53	38	58	97
'19	29	2	57	29	63	90
'20	41	-	42	20	33	69

Stichting Alliantie Voortgez. Onderw. v. Nijmegen (41285)

Citadel College voor vwo havo mavo vbo en lwoo (Citadel College Dijkstraat)

Gegevens vestiging			Onderwijsaanbod DUO (TGO 10 maart 2021)		
BRIN	:	30AU00	**Schoolsoort(en)**	:	**VBO, MAVO**
Denominatie	:	Samenwerking PC, RK	**VBO-profiel(en)**	:	**EO, ZW**
Adres	:	Dijkstraat 7			
Postcode	:	6663 AD	**Bijzondere licentie(s)**	:	**LWOO-ALW**
Gemeente	:	Nijmegen			

Profiel van de vestiging

Het Citadel College is een kleinschalig georganiseerde school in Lent, waar leerlingen groeien en hun talenten ontplooien met hulp van docenten en ondersteuners. Op de vestiging Dijkstraat is vbo-onderwijs te volgen en kunnen leerlingen uitstromen op de profielen E&O en Z&W. Naast regulier onderwijs kent de vestiging de onderwijsroute Onderweg. Gepersonaliseerd leren staat hierin voorop. Bij deze manier van leren is niet de docent, maar zijn vooral de leerlingen regisseur van hun unieke leerproces. Onderweg heeft een apart ingerichte vleugel op de locatie Dijkstraat.

Visie op toekomst van de vestiging

In januari 2021 is de nieuwbouw aan de Dijkstraat in gebruik genomen: een modern en aansprekend gebouw, waarin mooi onderwijs gegeven kan worden. Met het nieuwe gebouw en aansprekend onderwijs is het Citadel College locatie Dijkstraat klaar voor de toekomst. Het Citadel College is de school voor Nijmegen-Noord, een wijk in aanbouw. De komende jaren wordt een stabiele leerlingenpopulatie verwacht.

Totaal aantal leerlingen per vestiging

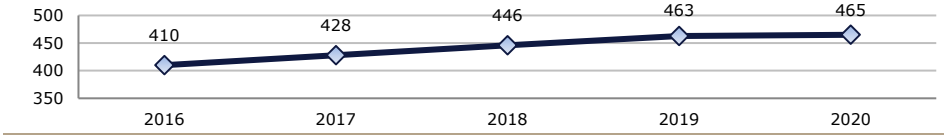

Aantal leerlingen per schoolsoort

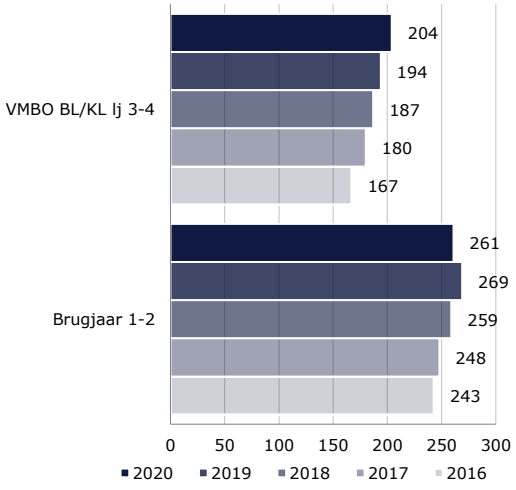

Herkomst: voedingsgebied 2020

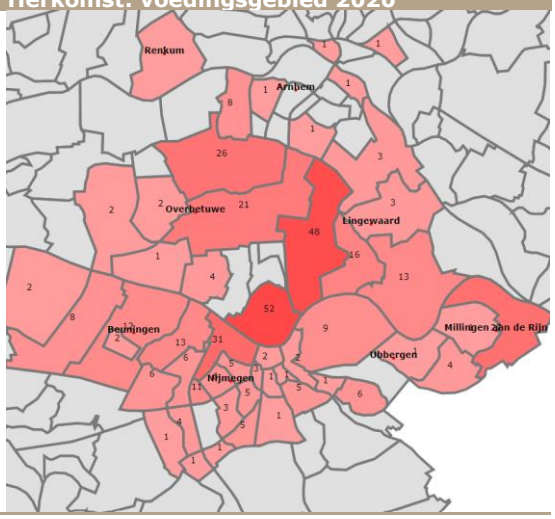

Aantal leerlingen per vmbo-profiel

Profiel	EO	ZW
'16	62	105
'17	52	128
'18	57	130
'19	81	113
'20	87	117

Stichting Alliantie Voortgez. Onderw. v. Nijmegen (41285)
Citadel College voor vwo havo mavo vbo en lwoo (Citadel College Griftdijk)

Gegevens vestiging			Onderwijsaanbod DUO (TGO 10 maart 2021)		
BRIN	:	30AU01	**Schoolsoort(en)**	:	MAVO, HAVO, VWO
Denominatie	:	Samenwerking PC, RK	**VBO-profiel(en)**	:	-
Adres	:	Griftdijk Noord 9a			
Postcode	:	6663 AA	**Bijzondere licentie(s)**	:	-
Gemeente	:	Nijmegen			

Profiel van de vestiging

Het Citadel College is een school met oog voor de verschillende talenten en leerbehoeften van leerlingen. De aanpak is persoonlijk en resultaatgericht, het onderwijs is uitdagend en vernieuwend. Op de vestiging Griftdijk is mavo-, havo- en vwo-onderwijs te volgen. Naast regulier onderwijs, waarbij de docent regisseur is, biedt het Citadel College een alternatief traject, waarbij de leerlingen regisseur zijn van hun eigen leren: het Lumen-onderwijsconcept.

Visie op toekomst van de vestiging

Met de geplande aanpassingen in het gebouw in de komende jaren is het Citadel College locatie Griftdijk goed voorbereid op de toekomst. Met Lumen en regulier onderwijs van hoog niveau is het Citadel College locatie Griftdijk in trek. Met het moderne gebouw en aansprekend onderwijs is de school klaar voor de toekomst. Het Citadel College is de school voor Nijmegen-Noord, een wijk in aanbouw. De komende jaren wordt een stabiele leerlingenpopulatie verwacht.

Totaal aantal leerlingen per vestiging



Aantal leerlingen per schoolsoort

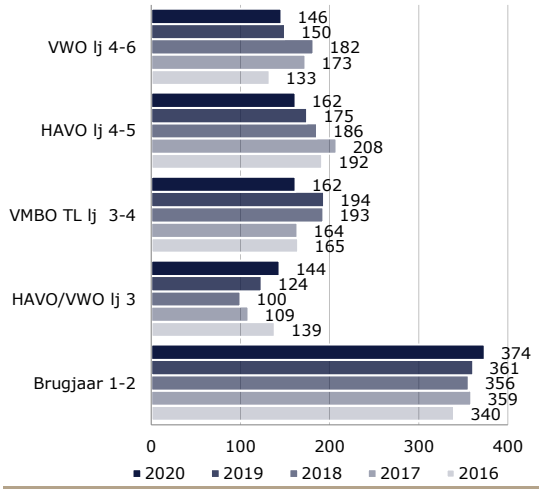

Herkomst: voedingsgebied 2020

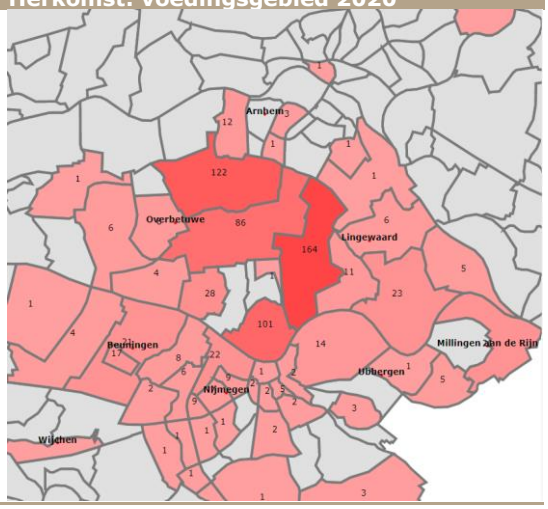

St. Augustinus Stichting (70396)
Notre Dame des Anges (Notre Dame des Anges Havo)

Gegevens vestiging			Onderwijsaanbod DUO (TGO 12 maart 2021)		
BRIN	:	02QQ00	**Schoolsoort(en)**	:	HAVO
Denominatie	:	Rooms-katholiek	**VBO-profiel(en)**	:	-
Adres	:	Kasteelselaan 50			
Postcode	:	6574 AJ	**Bijzondere licentie(s)**	:	-
Gemeente	:	Berg en Dal			

Profiel van de vestiging

Notre Dame is een eigenzinnige, kleinschalige school voor gepersonaliseerd leren. De school heeft ongeveer 600 leerlingen en 75 medewerkers. Leerlingen kunnen examen afleggen op havoniveau. Notre Dame is een lerende gemeenschap, waar iedereen elkaar kent en wil kennen. Het uitgangspunt is vertrouwen in de mogelijkheden van de leerlingen en van elkaar. Iedereen krijgt de ruimte om zich op eigen wijze te ontplooien en te groeien. Dat geldt ook voor de school als geheel. Kwaliteit betekent voor Notre Dame voortdurend kijken wat er nodig is en wat het beste lijkt te werken. Daarbij wordt gebruikgemaakt van de nieuwste technologie en de samenwerking met anderen.

Visie op toekomst van de vestiging

Notre Dame wil zich verder ontwikkelen als school voor gepersonaliseerd leren – een school die leerlingen de mogelijkheid biedt om behalve op havoniveau ook onderwijs op andere niveaus te kunnen volgen en daarin examen te kunnen doen. Met ingang van het schooljaar 2021-2022 zal de hele school werken volgens het onderwijsconcept van Eigenwijs Leren, dat integraal gebaseerd is op het Zweedse concept Kunskapsskolan. De komende jaren wil Notre Dame zich verder ontwikkelen als een school met een onderscheidend eigen profiel, waarbij alles wat inmiddels geleerd is vanwege corona meegenomen zal worden. Notre Dame streeft niet naar uitbreiding van het leerlingenaantal.

Totaal aantal leerlingen per vestiging



Aantal leerlingen per schoolsoort (incl. vavo)

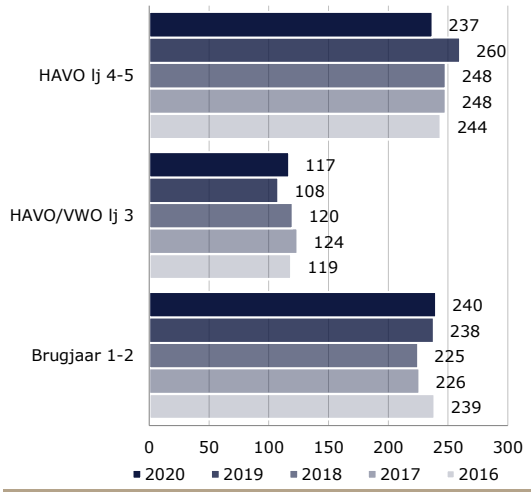

Herkomst: voedingsgebied 2020

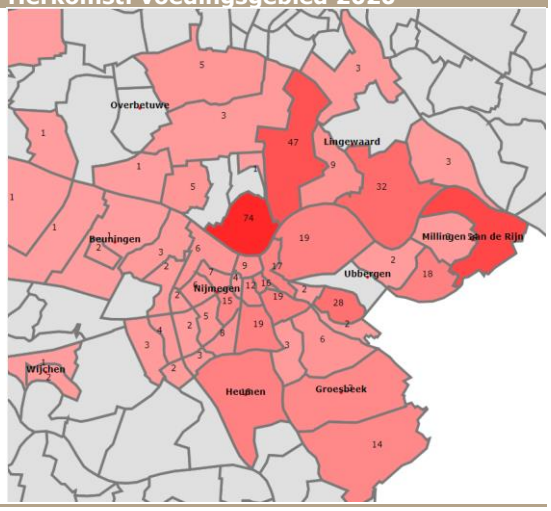

H4 | De relatie van het bestaande en toekomstige onderwijsaanbod met het vervolgonderwijs en de arbeidsmarkt[7]

In deze paragraaf volgt een korte en globale schets van de economische ontwikkelingen en de arbeidsmarktontwikkelingen in de regio Nijmegen e.o.. Waar het in deze regio gaat over het beroepsonderwijs (vmbo en PrO) is het goed om ook een beeld te hebben van de economische situatie en de ontwikkelingen op de regionale arbeidsmarkt. Met name leerlingen die vmbo en PrO volgen zijn veelal kernbewoners van de regio, wat wil zeggen dat zij, in tegenstelling tot hun leeftijdgenoten op havo en vwo, vaak in de regio blijven wonen en werken na hun opleiding. Deze leerlingen worden uiteindelijk dus opgeleid om in te stromen op de regionale arbeidsmarkt.

Twee kanttekeningen zijn bij deze directe relatie onderwijs – arbeidsmarkt van belang. In de eerste plaats moeten de ontwikkelingen van de economie en de arbeidsmarkt in de regio met enige betrekkelijkheid beoordeeld worden, omdat een een-op-eenrelatie met vooral het vmbo niet altijd te maken is. Economische rapporten bieden vaak een perspectief voor de korte termijn. Met andere woorden: ze zijn kortcyclisch van aard en wat de lange termijn betreft vaak aan fluctuaties onderhevig. Daardoor is het lastig om op basis hiervan valide conclusies te trekken of aanbevelingen te doen over de (in)richting of infrastructuur van het (beroeps)onderwijs en al helemaal voor het vbo.
De tweede kanttekening betreft de aard van het vmbo. Het vmbo is in de eerste plaats een opleiding die de leerlingen voorbereidt op het mbo (landelijk 80-90%) en moet vanuit dat perspectief de leerlingen breed opleiden, zowel in algemeen vormende als in beroepsoriënterende zin. Het vmbo heeft in dat opzicht een eigen verantwoordelijkheid en mag zich hierin niet (alleen) laten leiden door regionale ontwikkelingen op economisch gebied.

De ontwikkeling van de regionale arbeidsmarkt beschouwen we aan de hand van gegevens uit het rapport 'Regionale werkgelegenheid regio Rijk van Nijmegen' en het rapport 'Regionale werkgelegenheid regio Rivierenland'. De rapporten bieden informatie over de ontwikkelingen in arbeidsmarktregio Rijk van Nijmegen, bestaande uit de gemeenten Berg en Dal, Beuningen, Druten, Heumen, Mook en Middelaar, Nijmegen en Wijchen, en arbeidsmarktregio Rivierenland, waar de gemeente West Maas en Waal onder valt, tezamen met de gemeenten Buren, Culemborg, Maasdriel, Neder-Betuwe, Tiel, West Betuwe en Zaltbommel.

[7] Cijfers met betrekking tot de arbeidsmarkt, economie en hiermee ook de gevolgen voor het onderwijs zijn afkomstig uit april 2021 en blikken terug op de periode september 2019 tot en met september 2020. In maart 2020 heeft de coronacrisis in Nederland toegeslagen, wat een grote impact heeft gehad op de economie. De verwachting is dat de economie en daarmee de werknemersbanen komende jaren aan sterke verandering onderhevig zullen zijn.

Economische ontwikkelingen en arbeidsmarktperspectief

Figuur 4.1a geeft een beeld van de ontwikkeling van de werknemersbanen op basis van de woonregio van de werknemer per sector in omvang, aandeel en ontwikkeling in de periode september 2019 tot en met september 2020 in de regio Rijk van Nijmegen.

De figuur geeft drie dingen weer:

- De omvang en verdeling van werknemersbanen per sector in september 2020: hoe meer banen, hoe groter de bol.
- Het relatieve belang van een sector voor de regio in september 2020: Dit is hier het regionale aandeel van een sector in het aantal banen van werknemers in verhouding tot het landelijke aandeel van die sector in het aantal banen van werknemers. Rechts van de verticale as is sprake van oververtegenwoordiging ten opzichte van de sector in Nederland, links van ondervertegenwoordiging van de sector in Nederland.
- De procentuele groei of krimp in de periode september 2019 tot en met september 2020: boven de horizontale as is sprake van regionale groei in de betreffende sector, onder deze as is er sprake van krimp.

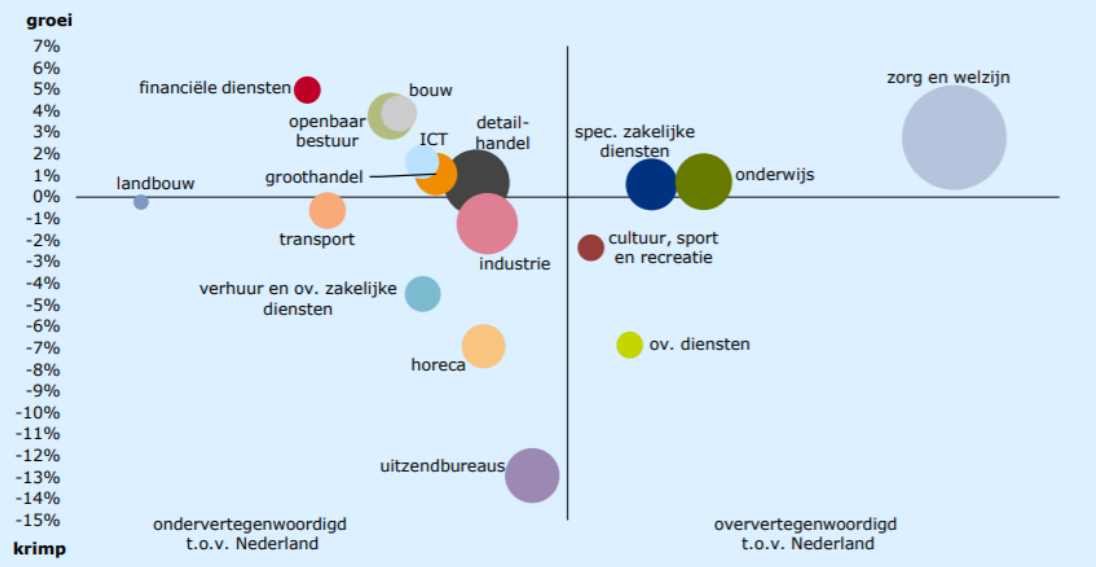

Figuur 4.1a Werkgelegenheid per sector: omvang, aandeel en ontwikkeling regio Rijk van Nijmegen (Bron: UWV, 2021)

Het kwadrant rechtsboven laat sectoren zien die belangrijk zijn voor de regio (oververtegenwoordigd) en zijn gegroeid. Kortom, de meest gunstige positie voor de regio. Het kwadrant rechtsonder brengt sectoren die van belang zijn voor de regio in beeld waar sprake is geweest van krimp van de werkgelegenheid. De sectoren in het kwadrant linksonder zijn gekrompen en zijn ondervertegenwoordigd. Het kwadrant linksboven laat sectoren zien die zijn gegroeid, maar tegelijk ondervertegenwoordigd zijn ten opzichte van Nederland. Voor alle kwadranten geldt dat de grootte van de bol van belang is. Hoe groter de bol, hoe hoger het aantal banen en daarmee hoe belangrijker de sector voor de regio.

De coronacrisis heeft grote invloed (gehad) op de arbeidsmarkt. Van september 2019 tot september 2020 is de werkgelegenheid in Nederland met 1,2% afgenomen. Met name in april 2020, vlak na de uitbraak van corona in Nederland, nam het aantal banen fors af, terwijl in die tijd van het jaar normaal juist groei te zien is doordat het seizoenswerk in bijvoorbeeld horeca, bouw en landbouw op gang komt. Hoewel de werkgelegenheid vanaf de zomer weer (licht) groeide, is het aantal banen nog niet op het niveau van voor de coronacrisis.

In Rijk van Nijmegen is de werkgelegenheid met 0,3% afgenomen, een stuk lager dan de gemiddelde landelijke afname. Het aantal banen nam af van 154.400 banen in september 2019 naar 153.900 banen in september 2020. Al voor de coronacrisis nam de werkgelegenheid in de uitzendsector flink af. Door corona kelderde het aantal banen in de uitzendsector nog verder. In Rijk van Nijmegen ging het om een totale afname van 1.700 banen. Ook verdwenen er veel banen in de horeca (-550), verhuur en overige zakelijke diensten (-250), overige diensten (-200) en industrie (-200). Doordat het met name om sectoren gaat die in Rijk van Nijmegen ondervertegenwoordigd zijn, wordt de regio hier minder hard door geraakt dan regio's waar juist veel mensen in deze sectoren werken. De sterke aanwezigheid van zorg en welzijn en de groei van het aantal banen in deze sector (+1.100) zorgt daarbij voor een demping van de krimp. Er kwam vooral meer werkgelegenheid in de verpleging, verzorgen & thuiszorg en ziekenhuizen. Ook de sectoren openbaar bestuur, de bouw, financiële diensten en detailhandel kenden groei in het afgelopen jaar. Kansrijke beroepen in de regio zijn bijvoorbeeld: medewerker klantcontact, verkoopmedewerker voedingsspeciaalzaken, elektricien, loodgieter en monteur (UWV, 2021).

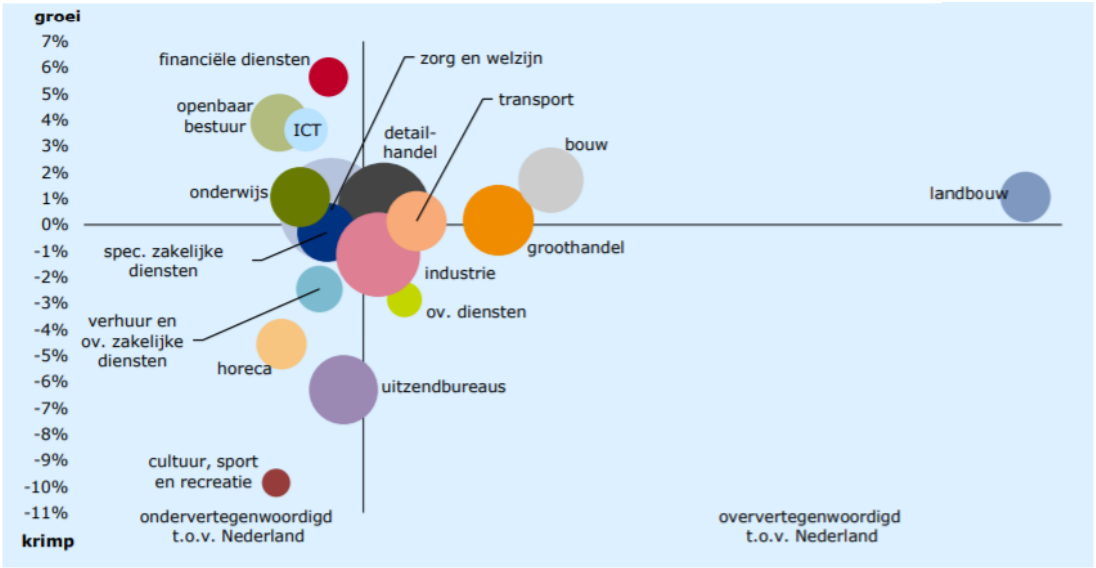

Figuur 4.1b Werkgelegenheid per sector: omvang, aandeel en ontwikkeling regio Rivierenland (Bron: UWV, 2021)

Ook de regio Rivierenland, waaronder de gemeente West Maas en Waal, kent een minder sterke krimp dan het landelijk gemiddelde. Het aantal banen nam met 0,1% af, van 116.700 in september 2019 tot 116.600 in september 2020. Ook hier zien we relatief beperkte aanwezigheid van de krimpsectoren uitzendbureaus, horeca en verhuur en overige zakelijke diensten.

In de uitzendsector in regio Rivierenland verdwenen 500 banen, in de horecasector 200 banen en in de industrie, verhuur & overige zakelijke diensten en cultuur, sport & recreatie 150 banen. De afname in werkgelegenheid werd daarnaast met name gedempt door groei in openbaar bestuur, financiële diensten en ICT, bouw en zorg en welzijn. Kansrijke beroepen in de regio Rivierenland zijn bijvoorbeeld: hovenier, loodgieter en monteur gas, water, sanitair, medewerker technische dienst, monteur industriële machines en installaties, operator proces- en levensmiddelenindustrie, beton- en bouwtimmerman, werkvoorbereider en calculator bouw, vrachtwagenchauffeur, algemeen verpleegkundige en verzorgende IG en kraamverzorgende (UWV, 2021).

H5 | Beschrijving van de gewenste situatie in de regio

De ambities voor de regio zijn uitgebreid in een bestuurlijk overleg besproken en hebben geleid tot afspraken ten aanzien van de onderwijsvoorzieningen die hieronder worden beschreven.

5.1 Doelstelling van dit RPO

Doelstelling van dit RPO
De doelstelling van dit RPO is om alle huidige en op korte termijn gewenste onderwijsvoorzieningen in het vo in de regio Nijmegen e.o. in kaart te brengen, inclusief alle (tijdelijke) vestigingen, en vervolgens bestuurlijk overeenstemming te bereiken over het onderwijsaanbod voor de komende vijf jaar. Bestaande afspraken over het onderwijsaanbod zullen hierin ook een plaats krijgen.

Reflectie op de maatschappelijke opgave: omgaan met leerlingendaling
De regio Nijmegen e.o. heeft te maken met een demografische terugloop in het aantal leerlingen. In de afgelopen vijf jaar was dit voor de gehele RPO-regio iets meer dan 10%. Voor de periode tot 2030 wordt een verdere afname verwacht van tussen de 5% (DUO) en 9% (KBA) die steeds meer richting 2030 lijkt te zullen afvlakken.

Momenteel wordt er in de regio op 27 vestigingen gezamenlijk een compleet en divers onderwijsaanbod aangeboden. Een groot deel valt onder de bestuurlijke verantwoordelijkheid van @voCampus (ontstaan uit de bestuurlijke fusie tussen de Alliantie VO en de Scholengroep Rijk van Nijmegen), maar er zijn ook enkele scholen met een zelfstandig bestuur (Montessori College en Notre Dame des Anges): twee vestigingen van Stichting Praktijkonderwijs Regio Nijmegen, één vestiging van Stichting Scholengemeenschap voor Vrijeschoolonderwijs en één vmbo-vestiging van Helicon. Het gemeenschappelijk uitgangspunt is dat men bestuurlijk zo veel mogelijk naar schaalgrootte anticipeert op de gevolgen van de afname van het aantal leerlingen: de grootste schouders dragen de zwaarste lasten. Daarbij wordt het van belang gevonden dat de hierboven genoemde scholen gezien de profielen een belangrijke bijdrage leveren aan de diversiteit van het aanbod in Nijmegen e.o. en ook in de toekomst levensvatbaar dienen te blijven. Nieuw aanbod in het voedingsgebied achten de besturen niet van toegevoegde waarde voor de regio. Dit achten de besturen ook niet gewenst met het oog op de reeds aanwezige en te verwachten daling van het aantal leerlingen.

Het is van belang dat de regio passend anticipeert op het aantal (te verwachten) leerlingen zonder dat dit leidt tot een verschraling van het onderwijsaanbod, stagnatie in innovatie en verlies aan onderscheidend vermogen tussen de scholen. Dit in acht nemend is het de ambitie van @voCampus om een passende spreiding en bereikbaarheid van onderwijsvoorzieningen te garanderen in de RPO-regio. Dit vraagt om interventies in het scholenpalet die een balans aanbrengen in de verwachte onderwijsvraag en de beschikbaarheid van kwalitatief sterk en divers aanbod.

Gemeenschappelijk aanbod
De krimp in de regio brengt ook uitdagingen met zich mee omtrent het aanbod van verschillende vakken. Het belang van de leerling bij een divers en dekkend aanbod staat centraal in de aanpak hiervan. Het gezamenlijke aanbod in de regio bestaat momenteel uit verschillende techniekhotspots voor het vmbo, waar de regio gebruikmaakt van gedeelde faciliteiten voor technische vakken. De besturen in de regio onderschrijven het belang van het verder ontwikkelen van dit gezamenlijke aanbod in bijvoorbeeld bijzondere vakken voor vmbo, havo en vwo.

Kwaliteit en capaciteit
Om de diversiteit van het onderwijsaanbod te behouden en concurrentie in de regio te beperken, werkt de regio met instroomafspraken. Deze instroomafspraken worden in het BeVo-overleg herijkt en zullen, naast de gemeente Nijmegen, worden uitgebreid met de gemeenten Groesbeek, Mook en Middelaar en Wijchen. Vanwege de minimale overlap van het voedingsgebied van de scholen in de hiervoor genoemde gemeenten en de scholen in de gemeente Druten en de gemeente West Maas en Waal, worden deze laatstgenoemde gemeenten niet betrokken in de afspraken. De instroomafspraken komen tot stand op basis van regionaal overleg en houden rekening met onder andere levensvatbaarheid van de scholen en diversiteit van het aanbod. De volume-afspraken worden periodiek, maar ten minste eenmaal per twee jaar, herzien.

De instroomafspraken hebben vooral tot doel te voorkomen dat – op een bepaald moment – ‘populaire’ scholen onbeperkt kunnen uitbreiden en zelfs bijbouwen, waar op regioniveau ondanks een kwalitatief hoogstaand aanbod sprake is van leegstand en toenemende overcapaciteit.

Geconstateerd kan worden dat deze instroomafspraken er de laatste jaren toe hebben geleid dat er beperkt sprake is van loting door het bereiken van het toegestane maximumaantal nieuwe leerlingen. Dat heeft geleid tot een zekere herverdeling, maar het kan (uiteraard) niet voorkomen dat de gevolgen van demografische afname van het aantal leerlingen merkbaar worden. Hier spelen immers ook andere factoren een belangrijke rol.

Instroomafspraken
Het wordt door de gezamenlijke schoolbesturen als niet wenselijk beschouwd dat de demografische afname van het aantal leerlingen geheel via marktwerking verloopt. Daarom zijn er in het vorige RPO instroomafspraken gemaakt als instrument om een bijdrage te leveren aan een eerste herverdeling. Hiermee wordt getracht verschraling van de kwaliteit en van het aanbod zo veel mogelijk te voorkomen.
De reeds opgedane ervaring leidt tot de gedeelde conclusie dat de instroomafspraken als passend zijn ervaren: een balans tussen een begrenzing op groei enerzijds en voldoende vrije ruimte anderzijds, waardoor de afspraken niet verstikkend zijn om onderwijskundig te vernieuwen en aan te sluiten bij de behoeften van leerlingen.

De vrije ruimte van schoolbesturen wordt als volgt gedefinieerd:

1. Veranderen en/of toevoegen van onderwijsaanbod aan een vestiging is toegestaan indien:
   a. het voortkomt uit de behoeften van de leerlingen;
   b. er binnen de volumeafspraken van de instroomafspraken gewerkt wordt;
   c. er geen ongewenste concurrentie met andere scholen ontstaat.
2. Handhaven van het huidige po-vo-protocol betreft voorrangsbeleid met een uitbreiding voor Groesbeek, Molenhoek en Wijchen. In deze plaatsen moet het mogelijk zijn om als school, binnen de wettelijke kaders, voorrangsbeleid op basis van woonplaats te voeren.

Huisvesting

Door dalende leerlingenaantallen kan er op plekken (niet bekostigde) leegstand in het gebouw ontstaan. Dit is niet meteen merkbaar, maar komt tot uitdrukking in de bezettings- en benuttingsgraad van beschikbare ruimtes, wat het ingewikkeld maakt om hier directe passende maatregelen op te nemen. De huisvestings-situatie dient zowel in volume als in kwaliteit toekomstbestendig te zijn, zodat de materiële lasten passend in verhouding komen te staan tot de inkomsten die daar tegenoverstaan. Voorkomen dient te worden dat de huisvestingsexploitatie ten koste gaat van de beschikbare middelen voor het primaire proces.

Gezamenlijke uitgangspunten voortgezet onderwijs in Nijmegen e.o.

Gedurende de looptijd van het RPO worden rondom de samenwerking en afstemming van het onderwijsaanbod in het vo de volgende gezamenlijke uitgangspunten gehanteerd:

1. De gezamenlijke schoolbesturen vinden het van belang en zien het als een gezamenlijke verantwoordelijkheid dat er sprake is van een evenwichtig, kwalitatief en gevarieerd onderwijsaanbod in Nijmegen e.o., dat aansluit bij de behoeften van leerlingen en ouders. Dit tegen een achtergrond van een daling van het aantal leerlingen in het voedingsgebied van de vo-scholen in met name de omliggende gemeenten rondom Nijmegen.

2. Richtinggevend voor besluitvorming zijn hierbij voor de schoolbesturen de volgende uitgangspunten:
   a. Gezamenlijk bepalen de schoolbesturen de gewenste capaciteit van het aantal leerlingen dat met het onderwijsaanbod binnen de RPO-regio bediend kan worden.
   b. Er wordt gestreefd naar levensvatbaar, kwalitatief goed en onderscheidend onderwijs en scholen met een logische spreiding over de regio.
   c. Nieuwe onderwijskundige initiatieven worden in de regio met schoolbesturen in onderlinge samenwerking besproken.
   d. Het onderwijsaanbod streeft naar het vasthouden en/of vergroten van diversiteit binnen de leerlingenpopulatie en het vergroten van kansengelijkheid.

3. Alle gemeenschappelijke afspraken waarover consensus is bereikt worden formeel (in het RPO) vastgelegd door de betrokken partijen. Alle overige veranderingen in het onderwijsaanbod worden tijdig ter informatie met de schoolbesturen gedeeld.

5.2 Gewenste onderwijsvoorzieningen per 1 augustus 2022

De besturen hebben voor de periode van dit RPO een aantal wensen om recht te doen aan de ontwikkelingen van het vo in de regio Nijmegen e.o. Wij beschrijven deze hieronder kort per school en vatten ze nog eens samen in een tabel.

Voor de aanvragen in het RPO wordt onderscheid gemaakt tussen drie soorten wensen en ambities, te weten:

- Categorie A – RPO-plichtig: veranderingen in het onderwijsaanbod waarvoor een RPO noodzakelijk is.
- Categorie B – niet RPO-plichtig: veranderingen in het onderwijsaanbod waarvoor een RPO niet noodzakelijk is, maar die (mogelijk) wel invloed hebben op de leerlingenstromen in de regio.
- Categorie C – overig: overige afspraken en/of meldingen rondom het onderwijsaanbod in de regio.

A. RPO-aanvragen

Sticht. Voortgezet Montessori Onderwijs Nijmegen en omstrek. (40375)

Montessori College 00RZ

Toevoegen schoolsoorten havo en vwo
Op de vestiging 00RZ01 (Montessori College Groesbeek) aan de Spoorlaan 16, 6562 AM in Groesbeek worden de schoolsoorten havo en vwo toegevoegd.

Verlengen VBO-profiel EO
Op de vestiging 00RZ01 (Montessori College Groesbeek) aan de Spoorlaan 16, 6562 AM in Groesbeek is in voorgaande RPO's het profiel Economie en Ondernemen (EO) aangevraagd en toegekend. Dit profiel wordt door het bestuur conform artikel 109 WVO opnieuw aangevraagd om de licentie voor het profiel EO te behouden.

Verlengen VBO-profiel DP
Op de vestiging 00RZ07 (Montessori College voor Vwo, Havo, Vmbo) aan de Kwakkenbergweg 33, 6523 MJ in Nijmegen is in voorgaande RPO's het profiel Dienstverlening en Producten (DP) aangevraagd en toegekend. Dit profiel wordt door het bestuur conform artikel 109 WVO opnieuw aangevraagd om de licentie voor het profiel DP te behouden.

Stichting @voCampus (41285)

Pax Christi College 17IR

Verlengen VBO-profiel DP
Op de vestiging 17IR00 (Pax Christi College VMBO) aan de Mr. van Cooth-straat 34, 6651 ZJ in Druten is in voorgaande RPO's het profiel Dienstverlening en Producten (DP) aangevraagd en toegekend. Dit profiel wordt door het bestuur conform artikel 109 WVO opnieuw aangevraagd om de licentie voor het profiel DP te behouden.

B. Overige gewenste wijzigingen in het onderwijsaanbod (niet-RPO-plichtig)

Sticht. Voortgezet Montessori Onderwijs Nijmegen en omstrek. (40375)

Montessori College 00RZ

Gesloten VBO-profielen
Op de vestiging 00RZ01 (Montessori College Groesbeek) aan de Spoorlaan 16, 6562 AM in Groesbeek zijn de profielen Bouwen, Wonen en Interieur (BWI), Produceren, Installeren en Energie (PIE), Media, Vormgeven en ICT (MVI) en Zorg en Welzijn (ZW) verlopen en per 2019 gesloten. Deze profielen komen te vervallen.

Toevoegen schoolsoorten binnen 3 km
Aan de vestiging 00RZ07 (Montessori College voor Vwo, Havo, Vmbo) aan de Kwakkenbergweg 33, 6523 MJ in Nijmegen worden de schoolsoorten mavo, havo en vwo toegevoegd. Deze schoolsoorten worden op basis van artikel 73c WVO gedubbeld vanaf de hoofdvestiging (00RZ00); deze ligt op 0,15 km afstand van 00RZ07.

Gesloten VBO-profielen
Op de vestiging 00RZ07 (Montessori College voor Vwo, Havo, Vmbo) aan de Kwakkenbergweg 33, 6523 MJ in Nijmegen zijn de profielen Bouwen, Wonen en Interieur (BWI), Produceren, Installeren en Energie (PIE), Media, Vormgeven en ICT (MVI) en Zorg en Welzijn (ZW) verlopen en per 2019 gesloten. Deze profielen komen te vervallen.

Stichting @voCampus (41285)

Canisius College 01VN

Gesloten en te sluiten VBO-profielen
Op de vestiging 01VN04 (Het Rijks VMBO Campus) aan de Goffertweg 20, 6532 AA in Nijmegen zijn de profielen Bouwen, Wonen en Interieur (BWI), Produceren, Installeren en Energie (PIE), Mobiliteit en Transport (MTR), Media, Vormgeven en ICT (MVI), Economie en Ondernemen (EO), Horeca, Bakkerij en Recreatie (HBR) en Zorg en Welzijn (ZW) per 2019 gesloten en/of worden niet meer gebruikt. Deze profielen komen allemaal te vervallen.

Kandinsky College 02ST

Sluiten VBO-profielen
Op de vestiging 02ST04 (Kandinsky College Molenhoek) aan de Singel 124, 6584 BK in Molenhoek komen de licenties voor de profielen Economie en Ondernemen (EO) en Zorg en Welzijn (ZW) te vervallen.

Sluiten schoolsoort
Op de vestiging 02ST05 (Kandinsky College Jorismavo) aan de Ploegstraat 16, 6532 TV in Nijmegen komen de licenties voor de schoolsoort VBO en het bijbehorende profiel Economie en Ondernemen (EO) te vervallen.

Aanvragen tijdelijke nevenvestiging
Op Hatertseweg 404 in Nijmegen wordt per 1 augustus 2022 een tijdelijke nevenvestiging aangevraagd. Conform artikel 73d WVO voorziet deze nevenvestiging in een tijdelijke huisvestingsbehoefte van de hoofdvestiging (tijdens de verbouwing) en is deze gelegen op minder dan 3 km afstand van de hoofdvestiging. Aan de nevenvestiging worden de schoolsoorten mavo, havo en vwo toegevoegd.

Maaswaal College 00OB

Sluiten VBO-profielen
Op de vestiging 00OB03 (Maaswaal College Locatie Oosterweg) aan de Oosterweg 189, 6602 HL in Wijchen komen de licenties voor de profielen Bouwen, Wonen en Interieur (BWI), Produceren, Installeren en Energie (PIE), Economie en Ondernemen (EO) en Horeca, Bakkerij en Recreatie (HBR) te vervallen.

Kandinsky College 02ST en Dominicus College 14NQ

Voorgenomen fusie
Het bevoegd gezag (Stichting @voCampus) van het Kandinsky College en Dominicus College heeft het voornemen om op 1 augustus 2022 beide scholen te fuseren naar het Kandinsky Dominicus College. Beide scholen zullen fysiek worden samengevoegd in het pand van het huidige Kandinsky College. De nieuwe school zal mavo-, havo- en vwo-onderwijs aanbieden aan uiteindelijk ongeveer 1.300-1.350 leerlingen.

Nadere stappen zijn nodig om tot een passende herbestemming van het huidige pand van het Dominicus College gelegen aan de Energieweg 93, 6541 CZ in Nijmegen te komen.

Mondial College 21SK

Sluiten VBO-profiel
Op de vestiging 21SK01 (Mondial College Meeuwse Acker) aan de Meeuwse Acker 2020, 6546 DZ in Nijmegen komt de licentie voor het profiel Dienstverlening en Producten (DP) te vervallen.

C. Overige afspraken

Yuverta 01OE

Onderzoek (ver)nieuwbouw Yuverta vmbo Nijmegen
Voor de vestiging 01OE50 (Yuverta vmbo Nijmegen) aan de Marga Klompelaan 37, 6532 SB in Nijmegen wordt onderzoek gedaan naar (ver)nieuwbouw voor een locatie met gezamenlijke positionering van het vo en mbo van Yuverta Nijmegen. In de loop van deze RPO-periode wordt duidelijk hoe dit vorm zal krijgen.

BG nr.	Bekend als	BRIN	Adres	PC	Plaats	Schoolsoorten	VBO-profielen	Cat.
41100	Yuverta vmbo Nijmegen	01OE50	Marga Klompelaan 37	6532 SB	NIJMEGEN	VBO	G	C
40375	Montessori College Nijmegen	00RZ00	Kwakkenbergweg 27	6523 MJ	NIJMEGEN	MAVO, HAVO, VWO	-	-
40375	Montessori College Groesbeek	00RZ01	Spoorlaan 16	6562 AM	GROESBEEK	VBO, MAVO, HAVO, VWO	~~BWI, PIE, MVI,~~ EO, ~~ZW,~~ DP	A/B
40375	Montessori College voor Vwo, Havo, Vmbo	00RZ07	Kwakkenbergweg 33	6523 MJ	NIJMEGEN	VBO, MAVO, HAVO, VWO	~~BWI, PIE, MVI, EO, ZW,~~ DP	A/B
41164	Pro College Nijmegen	26JR00	Dennenstraat 21	6543 JP	NIJMEGEN	PRO	-	-
41164	Pro College Wijchen	26KY00	Acaciastraat 68	6602 EN	WIJCHEN	PRO	-	-
41202	Karel de Grote College	00CB00	Wilhelminasingel 13-15	6524 AJ	NIJMEGEN	MAVO, HAVO, VWO	-	-
41285	Canisius College Berg en Dalseweg	01VN00	Berg en Dalseweg 207	6522 BK	NIJMEGEN	MAVO, HAVO, VWO	-	-
41285	Pontem College	01VN03	Heyendaalseweg 45	6533 BK	NIJMEGEN	-	-	-
41285	Het Rijks VMBO Campus	01VN04	Goffertweg 20	6532 AA	NIJMEGEN	VBO, MAVO	~~BWI, PIE, MTR, MVI, EO, HBR, ZW,~~ DP	B
41285	Kandinsky College Malderburchtstraat	02ST00 > ??	Malderburchtstraat 11	6535 ND	NIJMEGEN	MAVO, HAVO, VWO	-	B
41285	Kandinsky College Molenhoek	02ST04 > ??	Singel 124	6584 BK	MOLENHOEK LB	VBO, MAVO	~~EO, ZW,~~ DP	B
41285	Kandinsky College Jorismavo	02ST05 > ??	Ploegstraat 16	6532 TV	NIJMEGEN	~~VBO,~~ MAVO	~~EO~~	B
41285	Kandinsky College (tijdelijke nevenvestiging per 01-08-2022)	02STXX > ??	Hatertseweg 404	6533 GV	NIJMEGEN	MAVO, HAVO, VWO		B
41285	NSG Groenewoud	02VE00	van Cranenborchstraat 7	6525 BM	NIJMEGEN	MAVO, HAVO, VWO	-	-
41285	NSG Groenewoud	02VE02	Schlatmaeckerstraat 10	6525DH	NIJMEGEN	MAVO, HAVO, VWO	-	
41285	Maaswaal College Locatie Veenseweg	00OB00	Veenseweg 18	6603 AN	WIJCHEN	HAVO, VWO	-	-
41285	Maaswaal College Locatie Oosterweg	00OB03	Oosterweg 189	6602 HL	WIJCHEN	VBO, MAVO	~~BWI, PIE, EO, HBR,~~ ZW, DP	B
41285	Dominicus College (voorgenomen fusie)	14NQ00	Energieweg 93	6541 CZ	NIJMEGEN	HAVO, VWO	-	B

41285	Dominicus College (voorgenomen fusie)	14NQ03	Energieweg 93a	6541 CZ	Nijmegen	HAVO VWO	-	B
41285	Pax Christi College VMBO	17IR00	Mr. van Coothstraat 34	6651 ZJ	DRUTEN	VBO, MAVO	BWI, PIE, EO, ZW, DP	A
41285	Pax Christi Junior College West Maas en Waal	17IR01	Akkerstraat 40	6658 XG	BENEDEN-LEEUWEN	-	-	-
41285	Pax Christi College HAVO/VWO	17IR02	Klepperheide 15	6651 KM	DRUTEN	MAVO, HAVO, VWO	-	-
41285	Stedelijk Gymnasium Nijmegen	20CI00	Kronenburgersingel 269	6511 AS	NIJMEGEN	VWO	-	-
41285	Stedelijke Scholengemeenschap Nijmegen	20EO00	IJsbeerstraat 12	6531 PL	NIJMEGEN	MAVO, HAVO, VWO	-	-
41285	Mondial College Leuvensbroek	21SK00	Leuvensbroek 3001	6546 TD	NIJMEGEN	MAVO, HAVO, VWO	-	-
41285	Mondial College Meeuwse Acker	21SK01	de Meeuwse Acker 2020	6546 DZ	NIJMEGEN	VBO	BWI, PIE, EO, HBR, ZW, ~~DP~~	B
41285	Citadel College Dijkstraat	30AU00	Dijkstraat 7	6663 AD	LENT	VBO, MAVO	EO, ZW	
41285	Citadel College Griftdijk	30AU01	Griftdijk Noord 9-A	6663 AA	LENT	MAVO, HAVO, VWO	-	
70396	Notre Dame des Anges Havo	02QQ00	Kasteelselaan 50	6574 AJ	UBBERGEN	HAVO	-	-

Tabel 5.1 Overzicht gewenste onderwijsvoorzieningen

H6 | Onderwijshuisvesting en prognoses

Dit hoofdstuk biedt een overzicht per gemeente van alle vestigingen voor vo. Ook is er een prognose gemaakt voor de komende tien jaar van de vestigingen die de besturen voor bekostiging in aanmerking wensen te laten komen.

6.1 Overzicht vestigingen per gemeente

Gemeente	Plaats	School (naam)	Bekend als	BRIN	Adres
Berg en Dal	Groesbeek	Montessori College voor Vwo, Havo, Vmbo	Montessori College Groesbeek	00RZ01	Spoorlaan 16
	Ubbergen	Notre Dame des Anges Havo	Notre Dame des Anges Havo	02QQ00	Kasteelselaan 50
Druten	Druten	Pax Christi College - scholengemeenschap voor vwo havo vmbo lwoo	Pax Christi College VMBO	17IR00	Mr. van Coothstraat 34
		Pax Christi College - scholengemeenschap voor vwo havo vmbo lwoo	Pax Christi College HAVO/VWO	17IR02	Klepperheide 15
Mook en Middelaar	Molenhoek Lb	Kandinsky College voor Lyceum Havo Mavo Vbo Lwoo	Kandinsky College Molenhoek	02ST04	Singel 124
Nijmegen	Nijmegen	Yuverta	Yuverta vmbo Nijmegen	01OE50	Marga Klompelaan 37
		Montessori College voor Vwo, Havo, Vmbo	Montessori College Nijmegen	00RZ00	Kwakkenbergweg 27
		Montessori College voor Vwo, Havo, Vmbo	Montessori College voor Vwo, Havo, Vmbo	00RZ07	Kwakkenbergweg 33
		Pro College Nijmegen/Bemmel voor Praktijkonderwijs	Pro College Nijmegen	26JR00	Dennenstraat 21
		Scholengemeenschap voor Voortgezet Vrije Schoolonderwijs	Karel de Grote College	00CB00	Wilhelminasingel 13-15
		Canisius College Lyceum Havo Mavo Vbo Lwoo	Canisius College Berg en Dalseweg	01VN00	Berg en Dalseweg 207
		Canisius College Lyceum Havo Mavo Vbo Lwoo	Pontem College	01VN03	Heyendaalseweg 45
		Canisius College Lyceum Havo Mavo Vbo Lwoo	Het Rijks VMBO Campus	01VN04	Goffertweg 20
		Kandinsky College voor Lyceum Havo Mavo Vbo Lwoo	Kandinsky College Malderburchtstraat	02ST00	Malderburchtstraat 11
		Kandinsky College voor Lyceum Havo Mavo Vbo Lwoo	Kandinsky College Jorismavo	02ST05	Ploegstraat 16
		Kandinsky College voor Lyceum Havo Mavo Vbo Lwoo	Kandinsky College (tijdelijke nevenvestiging)	02STXX	Hatertseweg 404
		NSG Groenewoud voor Vwo Havo en Mavo	NSG Groenewoud	02VE00	van Cranenborchstraat 7
		Nijmeegse Scholengemeenschap Groenewoud voor Vwo Havo en Mavo (02VE02)	NSG Groenewoud	02VE02	Schlatmaeckerstraat 10
		Dominicus Mavo/Havo/Atheneum/Gymnasium	Dominicus College	14NQ00	Energieweg 93
		Dominicus Mavo/Havo/Atheneum/Gymnasium	Dominicus College	14NQ03	Energieweg 93a
		Stedelijk Gymnasium Nijmegen	Stedelijk Gymnasium Nijmegen	20CI00	Kronenburgersingel 269
		Stedelijke Scholengemeenschap Nijmegen	Stedelijke Scholengemeenschap Nijmegen	20EO00	IJsbeerstraat 12
		Mondial College	Mondial College Leuvensbroek	21SK00	Leuvensbroek 3001
		Mondial College	Mondial College Meeuwse Acker	21SK01	de Meeuwse Acker 2020
	Lent	Citadel College voor vwo havo mavo vbo en lwoo	Citadel College Dijkstraat	30AU00	Dijkstraat 7

		Citadel College voor vwo havo mavo vbo en lwoo	Citadel College Griftdijk	30AU01	Griftdijk Noord 9-A
West Maas en Waal	Beneden-Leeuwen	Pax Christi College - scholengemeenschap voor vwo havo vmbo lwoo	Pax Christi Junior College West Maas en Waal	17IR01	Akkerstraat 40
Wijchen	Wijchen	Pro College Wijchen voor praktijkonderwijs	Pro College Wijchen	26KY00	Acaciastraat 68
		Maaswaal College voor Gymnasium Atheneum Havo Vmbo Lwoo	Maaswaal College Locatie Veenseweg	00OB00	Veenseweg 18
		Maaswaal College voor Gymnasium Atheneum Havo Vmbo Lwoo	Maaswaal College Locatie Oosterweg	00OB03	Oosterweg 189

Tabel 6.1 Overzicht vestigingen betrokken gemeenten

6.2 Prognose aantal leerlingen per vestiging

Om te voldoen aan artikel 74a, lid 2c van de WVO is hieronder per vestiging een prognose van het aantal leerlingen weergegeven. De prognose is gebaseerd op de prognose van DUO per totaal BRIN-nummer zoals gepubliceerd op www.duo.nl/open_onderwijsdata[8]. Deze prognose op BRIN-nummerniveau is vervolgens verdeeld over de vestigingen. Deze onderverdeling op vestigingsniveau is door middel van extrapolatie van de werkelijk getelde verdeling in het jaar 2020 doorgetrokken naar de toekomstige jaren.

De leerlingenprognoses van DUO zijn ramingen van het potentiële leerlingenaantal van een instelling, gebaseerd op het marktaandeel van die instelling in het voedingsgebied, de doorstroom naar opeenvolgende leerjaren van de laatste vijf schooljaren en de ontwikkeling van het aantal 12/13-jarigen in het voedingsgebied. Onvoorziene ontwikkelingen in de toekomst zijn er niet in verwerkt, zoals met name lokale en regionale ontwikkelingen in de aantrekkingskracht van instellingen op (potentiële) leerlingen en instellings-specifieke kenmerken, bijvoorbeeld het aantal leerlingen dat de schoolgebouwen van de instelling kunnen huisvesten.

Naarmate de prognose betrekking heeft op jaren die verder in de toekomst liggen, neemt het aantal onvoorziene ontwikkelingen die niet in de prognose zijn meegenomen toe. Daarmee neemt de onzekerheid over de betrouwbaarheid van het geraamde leerlingenaantal toe naarmate het jaar verder in de toekomst ligt.

Onderstaande figuur (6.1) geeft de totale ontwikkeling van het aantal middelbare scholieren schoolgaand in de regio Nijmegen e.o. weer voor de periode 2016-2030, uitgesplitst per gemeente.

Naast de gebruikelijke DUO-prognose hebben de besturen besloten de KBA-prognose toe te voegen voor extra inzicht in de regionale context. Deze prognoses (april, 2021) zijn specifiek voor de regio gemaakt door KBA Nijmegen en worden structureel gebruikt door de besturen in de regio en hebben historisch gezien een betrouwbare voorspellingswaarde. De afgelopen prognoses van KBA weken voor de RPO-regio gemiddeld 0,34% af van de realiteit, de prognoses van DUO gemiddeld 0,86%. Op schoolniveau zijn deze verschillen tussen beide prognosemodellen en daarmee de betrouwbaarheid een stuk groter.

[8] Leerlingenprognoses per bevoegd gezag, instelling, soort voortgezet onderwijs, DUO 2020

Deze worden vooral verklaard door de aannames die gedaan worden. Zo wordt er onder andere gebruikgemaakt van een andere onderliggende bevolkingsprognose en wordt een ander historische bereik gebruikt om aannames te doen over in- en uitstroom.

De KBA-prognose telt, in tegenstelling tot DUO, geen vavo-leerlingen mee. Dit verklaart het verschil van 239 leerlingen in 2020. Dit verschil tussen de DUO- en KBA-prognose wordt in de onderstaande analyse in ogenschouw genomen.

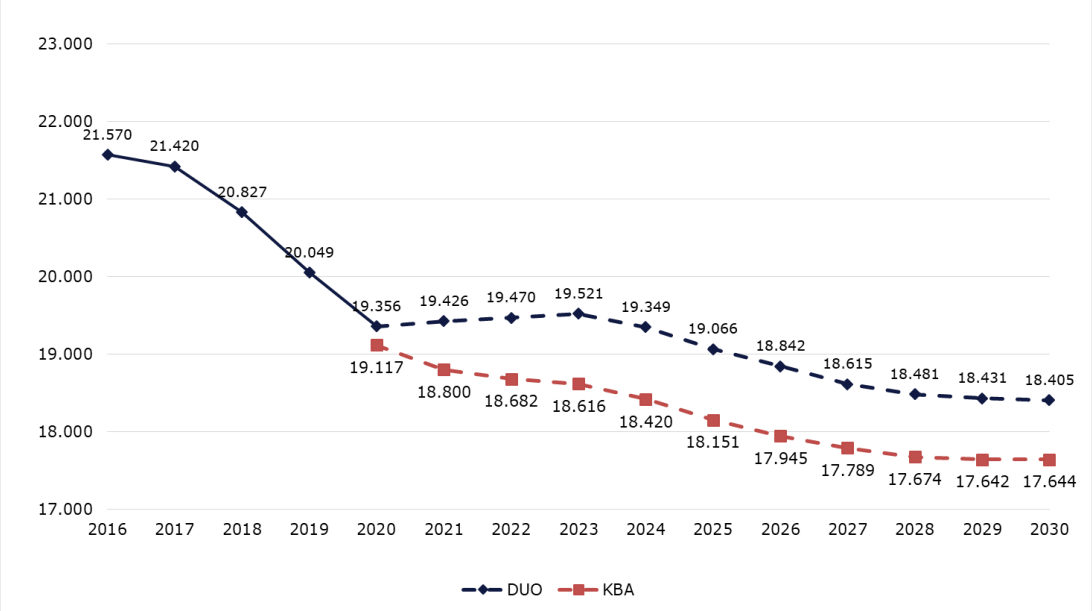

Figuur 6.1 Prognose (DUO en KBA) van aantal middelbare scholieren schoolgaand in de regio 2020-2030

De grafiek laat zien dat het totale aantal middelbare scholieren in de regio Nijmegen e.o. tussen 2020 en 2030 afneemt. Voor de hele regio betekent dit een afname van 19.356 (DUO) en 19.117 (KBA) leerlingen in 2020 tot 18.405 (DUO) en 17.644 (KBA) leerlingen in 2030, een daling van 4,9% (DUO) en 7,7% (KBA).

In onderstaande tabel (tabel 6.2) wordt het aantal middelbare scholieren per vestiging in de regio Nijmegen e.o. weergegeven gebaseerd op de werkelijke aantallen van 2020 en de DUO-prognose voor de komende vijf en tien jaar.

Vestiging	2020	2025	2030	% '20-'30
Helicon VMBO Nijmegen (26CC06)[9]	453	453	426	-6%
Montessori College Nijmegen (00RZ00)	1.223	1.237	1.208	-1%
Montessori College Groesbeek (00RZ01)	224	227	221	-1%
Montessori College voor Vwo, Havo, Vmbo (00RZ07)	581	588	574	-1%
Pro College Nijmegen (26JR00)	246	226	216	-12%
Pro College Wijchen (26KY00)	99	118	108	9%
Karel de Grote College (00CB00)	808	818	794	-2%
Canisius College Berg en Dalseweg (01VN00)	1.115	1.085	1.098	-2%

[9] Helicon VMBO Nijmegen (26CC06) is vanaf 01-08-2021 geregistreerd als Yuverta vmbo Nijmegen (01OE50).

Canisius College Pontem College (01VN03)	144	140	142	-1%
Canisius College Het Rijks (01VN04)	391	380	385	-2%
Kandinsky College Malderburchtstraat (02ST00)	1.237	1.181	1.117	-10%
Kandinsky College Molenhoek (02ST04)	208	199	188	-10%
Kandinsky College Jorismavo (02ST05)	212	202	191	-10%
NSG Groenewoud (02VE00)	1.601	1.715	1.716	7%
Maaswaal College Locatie Veenseweg (00OB00)	1.231	1.112	999	-19%
Maaswaal College Locatie Oosterweg (00OB03)	941	850	763	-19%
Dominicus College (14NQ00)	857	784	803	-6%
Pax Christi College VMBO (17IR00)	655	607	578	-12%
Pax Christi Junior College West Maas en Waal (17IR01)	231	214	204	-12%
Pax Christi College HAVO/VWO (17IR02)	863	799	762	-12%
Stedelijk Gymnasium Nijmegen (20CI00)	1.126	1.063	1.044	-7%
Stedelijke Scholengemeenschap Nijmegen (20EO00)	1.368	1.331	1.276	-7%
Mondial College Leuvensbroek (21SK00)	1.009	1.028	932	-8%
Mondial College Meeuwse Acker (21SK01)	486	495	449	-8%
Citadel College Dijkstraat (30AU00)	465	504	502	8%
Citadel College Griftdijk (30AU01)	988	1.071	1.068	8%
Notre Dame des Anges Havo (02QQ00)	594	639	641	8%
Totaal	**19.356**	**19.066**	**18.405**	**-4,9%**

Tabel 6.2 Werkelijke leerlingenaantallen 2020 en DUO-prognose aantal middelbare scholieren per vestiging 2025 en 2030 in de regio Nijmegen e.o.

In onderstaande tabel (tabel 6.3) wordt het aantal middelbare scholieren per vestiging in de regio Nijmegen e.o. in 2030 weergegeven, volgens de DUO- en KBA-prognoses. In de rechterkolom wordt het verschil tussen beide weergegeven (DUO – KBA). In 2030 betekent dit een totaal verschil van -522 (761 – 239; correctie vavo-leerlingen in 2020).

De prognoses laten op vestigingsniveau grote verschillen zien. De grootste verschillen (100+) zijn dikgedrukt in de tabel. Bij deze grootste verschillen schetst de KBA-prognose een negatiever beeld dan de DUO-prognose, op het Citadel College na. De verschillen tussen beide prognoses zijn volgens de besturen te verklaren door de meer regionale focus van de KBA-prognose.

Vestiging	DUO 2030	KBA 2030	Verschil
Helicon VMBO Nijmegen (26CC06)[10]	426	461	+35
Montessori College Nijmegen (00RZ00)	1.208	1.127	-81
Montessori College Groesbeek (00RZ01)	221	252	+31
Montessori College voor Vwo, Havo, Vmbo (00RZ07)	574	570	-4
Pro College Nijmegen (26JR00)	216	232	+16
Pro College Wijchen (26KY00)	108	113	+5
Karel de Grote College (00CB00)	794	722	-72
Canisius College Berg en Dalseweg (01VN00)	**1.098**	**777**	**-321**
Canisius College Pontem College (01VN03)	**142**	**0**	**-142**
Canisius College Het Rijks (01VN04)	385	408	+23
Kandinsky College Malderburchtstraat (02ST00)	1.117	1.202	+85
Kandinsky College Molenhoek (02ST04)	188	192	+4
Kandinsky College Jorismavo (02ST05)	191	254	+63
NSG Groenewoud (02VE00)	**1.716**	**1.605**	**-111**
Maaswaal College Locatie Veenseweg (00OB00)	**999**	**890**	**-109**
Maaswaal College Locatie Oosterweg (00OB03)	763	777	+14
Dominicus College (14NQ00)	803	724	-79
Pax Christi College VMBO (17IR00)	578	540	-38

[10] Helicon VMBO Nijmegen (26CC06) is vanaf 01-08-2021 geregistreerd als Yuverta vmbo Nijmegen (01OE50).

Pax Christi Junior College West Maas en Waal (17IR01)	204	217	+13
Pax Christi College HAVO/VWO (17IR02)	762	737	-25
Stedelijk Gymnasium Nijmegen (20CI00)	**1.044**	**899**	**-145**
Stedelijke Scholengemeenschap Nijmegen (20EO00)	1.276	1.211	-65
Mondial College Leuvensbroek (21SK00)	932	963	+31
Mondial College Meeuwse Acker (21SK01)	449	529	+80
Citadel College Dijkstraat (30AU00)	502	497	-5
Citadel College Griftdijk (30AU01)	1.068	1.138	+70
Notre Dame des Anges Havo (02QQ00)	641	607	-34
Totaal	**18.405**	**17.644**	**-761**

Tabel 6.3 DUO- en KBA-prognoses in 2030 met het verschil tussen beiden per vestiging in de regio Nijmegen e.o.

H7 | Het gevoerde overleg

In de periode tussen maart en oktober 2021 is er intensief overleg gevoerd tussen de bestuurlijke vertegenwoordigers van de deelnemende scholen.

Verder is er overleg gevoerd met de partijen zoals genoemd in artikel 74a lid 4 WVO. De inzet van dit overleg was het concept van dit RPO. Met de gemeenten is overleg gevoerd conform artikel 74a lid 5 WVO. De in dit artikel genoemde procedure staat beschreven in bijlage 2.

7.1 Overige scholen

Zoals in hoofdstuk 3 uiteengezet is, nemen alle schoolbesturen in de regio deel aan het RPO. Om die reden was er geen overleg noodzakelijk met andere besturen in de regio.

7.2 Vervolgonderwijs voor zover het vbo betreft

Het concept-RPO is voorgelegd aan ROC Nijmegen en Yuverta mbo.

7.3 Bedrijfsleven

Het concept-RPO is voorgelegd aan VNO-NCW regio Arnhem-Nijmegen.

7.4 Gemeenten

Er wordt op overeenstemming gericht overleg (OOGO) gevoerd met de gemeenten Berg en Dal, Druten, Mook en Middelaar, Nijmegen, West Maas en Waal en Wijchen over dit RPO.

7.5 Provincie

Het concept-RPO is voorgelegd aan de colleges van Gedeputeerde Staten van de provincie Gelderland en de provincie Limburg.

H8 | Essentie van het Regionaal Plan Onderwijsvoorzieningen

De besturen van de regio menen te voldoen aan artikelen 74, 74a en 74b van de WVO door een RPO vast te stellen waarin hun gezamenlijk gedragen visie op het onderwijs in de regio tot uitdrukking is gebracht. Dat geldt voor de gezamenlijk geformuleerde uitgangspunten (paragraaf 1.2) en de visie van de deelnemende scholen op hun huidige en toekomstige onderwijs (paragrafen 3.3, 5.1 en 5.2).

In het document worden ook conform artikel 74a van de WVO beschreven:

- de omvang en begrenzing van de regio (hoofdstuk 1);
- gegevens over het aanbod en het gebruik van onderwijsvoorzieningen (hoofdstuk 3);
- de relatie van het bestaande en toekomstige onderwijsaanbod met het vervolgonderwijs en de arbeidsmarkt (hoofdstuk 4);
- een overzicht van de onderwijsvoorzieningen, bedoeld in het derde lid, die de bevoegde gezagen binnen de periode, bedoeld in onderdeel b, voor bekostiging in aanmerking wensen te laten komen (hoofdstuk 5);
- een beschrijving van de huisvesting van de verschillende vestigingen en een prognose van het aantal leerlingen per vestiging (hoofdstuk 6);
- de visie van de externe deelnemers van het overleg op het bestaande en toekomstige onderwijsaanbod in relatie tot het vervolgonderwijs, de arbeidsmarkt en de onderwijshuisvesting (hoofdstuk 7).

Dit document is de basis voor de samenwerkingsovereenkomst zoals die door alle besturen is ondertekend.

Bijlage 1 | Onderwijsvoorzieningen in de regio per 10 maart 2021

School (naam)	Bekend als	BRIN	Plaats	Gemeente	Schoolsoorten	VBO-profielen
Helicon Opleidingen	Helicon VMBO Nijmegen	26CC06	Nijmegen	Nijmegen	VBO	G
Montessori College voor Vwo, Havo, Vmbo	Montessori College Nijmegen	00RZ00	Nijmegen	Nijmegen	MAVO, HAVO, VWO	-
Montessori College voor Vwo, Havo, Vmbo	Montessori College Groesbeek	00RZ01	Groesbeek	Berg en Dal	VBO, MAVO	BWI, PIE, MVI, EO, ZW, DP
Montessori College voor Vwo, Havo, Vmbo	Montessori College voor Vwo, Havo, Vmbo	00RZ07	Nijmegen	Nijmegen	VBO	BWI, PIE, MVI, EO, ZW, DP
Pro College Nijmegen/Bemmel voor Praktijkonderwijs	Pro College Nijmegen	26JR00	Nijmegen	Nijmegen	PRO	-
Pro College Wijchen voor praktijkonderwijs	Pro College Wijchen	26KY00	Wijchen	Wijchen	PRO	-
Scholengemeenschap voor Voortgezet Vrije Schoolonderwijs	Karel de Grote College	00CB00	Nijmegen	Nijmegen	MAVO, HAVO, VWO	-
Canisius College Lyceum Havo Mavo Vbo Lwoo	Canisius College Berg en Dalseweg	01VN00	Nijmegen	Nijmegen	MAVO, HAVO, VWO	-
Canisius College Lyceum Havo Mavo Vbo Lwoo	Pontem College	01VN03	Nijmegen	Nijmegen	-	-
Canisius College Lyceum Havo Mavo Vbo Lwoo	Het Rijks VMBO Campus	01VN04	Nijmegen	Nijmegen	VBO, MAVO	BWI, PIE, MTR, MVI, EO, HBR, ZW, DP
Kandinsky College voor Lyceum Havo Mavo Vbo Lwoo	Kandinsky College Malderburchtstraat	02ST00	Nijmegen	Nijmegen	MAVO, HAVO, VWO	-
Kandinsky College voor Lyceum Havo Mavo Vbo Lwoo	Kandinsky College Molenhoek	02ST04	Molenhoek Lb	Mook en Middelaar	VBO, MAVO	EO, ZW, DP
Kandinsky College voor Lyceum Havo Mavo Vbo Lwoo	Kandinsky College Jorismavo	02ST05	Nijmegen	Nijmegen	VBO, MAVO	EO

NSG Groenewoud voor Vwo Havo en Mavo	NSG Groenewoud	02VE00	Nijmegen	Nijmegen	MAVO, HAVO, VWO	-
Nijmeegse Scholengemeenschap Groenewoud voor Vwo Havo en Mavo	NSG Groenewoud	02VE02	Nijmegen	Nijmegen	MAVO, HAVO, VWO	-
Maaswaal College voor Gymnasium Atheneum Havo Vmbo Lwoo	Maaswaal College Locatie Veenseweg	00OB00	Wijchen	Wijchen	HAVO, VWO	-
Maaswaal College voor Gymnasium Atheneum Havo Vmbo Lwoo	Maaswaal College Locatie Oosterweg	00OB03	Wijchen	Wijchen	VBO, MAVO	BWI, PIE, EO, HBR, ZW, DP
Dominicus Mavo/Havo/Atheneum/Gymnasium	Dominicus College	14NQ00	Nijmegen	Nijmegen	HAVO, VWO	-
Dominicus Mavo/Havo/Atheneum/Gymnasium	Dominicus College	14NQ03	Nijmegen	Nijmegen	HAVO, VWO	-
Pax Christi College - scholengemeenschap voor vwo havo vmbo lwoo	Pax Christi College VMBO	17IR00	Druten	Druten	VBO, MAVO	BWI, PIE, EO, ZW, DP
Pax Christi College - scholengemeenschap voor vwo havo vmbo lwoo	Pax Christi College West Maas en Waal	17IR01	Beneden-Leeuwen	West Maas en Waal	-	-
Pax Christi College - scholengemeenschap voor vwo havo vmbo lwoo	Pax Christi College HAVO/VWO	17IR02	Druten	Druten	MAVO, HAVO, VWO	-
Stedelijk Gymnasium Nijmegen	Stedelijk Gymnasium Nijmegen	20CI00	Nijmegen	Nijmegen	VWO	-
Stedelijke Scholengemeenschap Nijmegen	Stedelijke Scholengemeenschap Nijmegen	20EO00	Nijmegen	Nijmegen	MAVO, HAVO, VWO	-
Mondial College	Mondial College Leuvensbroek	21SK00	Nijmegen	Nijmegen	MAVO, HAVO, VWO	-
Mondial College	Mondial College Meeuwse Acker	21SK01	Nijmegen	Nijmegen	VBO	BWI, PIE, EO, HBR, ZW, DP
Citadel College voor vwo havo mavo vbo en lwoo	Citadel College Dijkstraat	30AU00	Lent	Nijmegen	VBO, MAVO	EO, ZW

Citadel College voor vwo havo mavo vbo en lwoo	Citadel College Griftdijk	30AU01	Lent	Nijmegen	MAVO, HAVO, VWO	-
Notre Dame des Anges Havo	Notre Dame des Anges Havo	02QQ00	Ubbergen	Berg en Dal	HAVO	-

Bijlage 2 | Procedure op overeenstemming gericht overleg

Artikel 1
Deze procedure is gebaseerd op artikel 74a, lid 5 van de Wet op het voortgezet onderwijs (WVO).

Artikel 2
Deze procedure regelt het op overeenstemming gericht overleg tussen de samenwerkende bevoegde gezagen van de scholen in de regio en burgemeester en wethouders van de betrokken gemeente(n).

Artikel 3
Bovengenoemd overleg vindt plaats over het concept-RPO zoals dat is vastgesteld door de samenwerkende bevoegde gezagen van de scholen in de regio. Het overleg richt zich met name op de huisvestingsgevolgen van de aangevraagde onderwijsvoorzieningen, zoals beschreven in het desbetreffende hoofdstuk van het plan.

Artikel 4
In het overleg wordt vastgesteld of er overeenstemming is tussen de samenwerkende bevoegde gezagen en de betrokken gemeenten over de huisvestingsgevolgen.

Artikel 5
Indien over één of meer onderdelen van het concept-RPO geen overeenstemming wordt bereikt tussen de besturen en de desbetreffende gemeente, wordt dit geschil voorgelegd aan een commissie van drie personen. Voor deze commissie wordt één lid aangewezen door de samenwerkende bevoegde gezagen, één door burgemeester en wethouders van de bij dit geschil betrokken gemeente en één lid door beide gezamenlijk. Deze commissie doet een bindende uitspraak, zo mogelijk voor de eerst mogelijke datum van indiening van dit RPO (1 november van enig jaar).

Artikel 6
Indien het niet mogelijk is om uitspraak te doen voor genoemde datum, worden alleen die aanvragen ingediend waarover overeenstemming is gebleken.

Artikel 7
In die gevallen waarin deze procedure niet voorziet beslissen de samenwerkende bevoegde gezagen van de scholen in de regio en burgemeester en wethouders van de betrokken gemeenten samen.

BMC
Databankweg 26D
3821 AL Amersfoort

Postbus 490
3800 AL Amersfoort

(033) 496 52 00
info@bmc.nl
www.bmc.nl

KvK BMC Advies 32078667
IBAN NL91ABNA0504035754
BTW NL80.86.63.598 B.01

Colofon

Adviseurs:	Dexter Knights Ian Schmidt Jeli Jordans
Versie:	Concept
Datum:	29 september 2021
Projectnummer:	PO019462
Classificatie:	Intern gebruik

Dit rapport (inclusief eventuele bijlagen) is opgesteld door BMC en de (auteurs)rechten met betrekking tot de inhoud en het format van dit document berusten bij BMC. Dit document is uitsluitend bedoeld voor gebruik door de opdrachtgever en mag niet worden gepubliceerd of aan anderen ter beschikking worden gesteld zonder uitdrukkelijke voorafgaande toestemming van BMC.

Kijk voor meer informatie ook eens op onze website **www.bmc.nl**

Raad openbaar Wijchen

Dossiernummer	3118
Extern Zaak ID	Z/21/062099
Vertrouwelijk	Nee
Vergaderdatum	16 december 2021
Agendapunt	5.b
Titel	62099 Subsidievaststelling MeerVoormekaar 2020
Organisatieonderdeel	domein Sociale leefomgeving - team WMO, jeugd en gezondheid
Eigenaar	Schonenberg-Seelen, Melanie
Soort nota	Beslisnota
Programma/Paragraaf	P6 Sociaal domein
Portefeuillehouder(s) Wijchen	Burgers, T.T.M. (Titus)
Telefoonnummer steller	0618351277

Bijlagen
informatienota
Bijlage 1: Jaarrekening 2020 MeerVoormekaar
Bijlage 2: Jaarverslag MeerVoormekaar 2020
Bijlage 3: Vaststellingsbrief subsidie MeerVoormekaar

Geagendeerd	**Vergaderdatum**
College BenW openbaar Wijchen	9 november 2021
Stukken gemeenteraad Wijchen	16 november 2021
Raad openbaar Wijchen	**16 december 2021**

Voorgesteld besluit

Kennis te nemen van de informatienota 'Subsidievaststelling MeerVoormekaar 2020 Wijchen'.

Besluit (Ter kennisneming aangenomen)

Kennis te nemen van de informatienota 'Subsidievaststelling MeerVoormekaar 2020 Wijchen'.

Openbaar Zaaknummer: 45758

Informatienota voor de Gemeenteraad

Onderwerp: Subsidievaststelling MeerVoormekaar 2020 Wijchen

Kernboodschap

In de bijlage vindt u het jaarverslag 2020 van MeerVoormekaar. Wij hebben de subsidie aan MeerVoormekaar vastgesteld op € 1.013.798, -. De subsidie voor dorpsondersteuners en buurtnetwerk hebben we vastgesteld op € 112.500,-.
Er vindt geen terugvordering of nabetaling plaats omdat dit het volledige gesubsidieerde bedrag is.

Eerdere besluiten

Datum	Korte omschrijving eerder genomen besluit (vermeld zo mogelijk het zaaknummer/documentnummer)
15-01-2020	zaaknummer Z/19/039951, subsidiebeschikking 2020

Toelichting

Stichting MeerVoormekaar heeft haar jaarverslag en jaarrekening over 2020 aangeboden. Hiermee doet MeerVoormekaar een verzoek tot vaststelling van de subsidie over 2020. Wij willen u informeren over het jaarverslag en de vaststelling van de subsidie over 2020.

MeerVoormekaar voert voor onze gemeente werkzaamheden uit op het gebied van sociaal-cultureel werk, jongerenwerk, ouderenzorg, leefbaarheid, mantelzorg en sociale cohesie. We maken hierover afspraken doordat we beleid gestuurde contractfinanciering (BCF) toepassen.

Gevolgen

Wij hebben de financiële en inhoudelijke verantwoording 2020 van MeerVoormekaar beoordeeld. Onderstaand vindt u informatie over het jaarverslag en de subsidievaststelling.

Samenvatting van het jaarverslag

<u>Jeugd</u>
Stichting MeerVoormekaar organiseert activiteiten, cursussen en trainingen voor jongeren en hun ouders. Door het jongerenwerk ondersteunen zij jongeren waar nodig. MeerVoormekaar biedt bijvoorbeeld huiswerk- & studie-uurtje, open inloopavonden, jongerenspreekuur, gastlessen en straatwerk. Voor ouders is er een verschillend cursusaanbod waaronder; weerbaarheid in de opvoeding, social media, opvoedcarroussel, omgaan met conflicten en ouders van pubers.

Gezinnen voor elkaar
Samen met MEE Gelderse Poort koppelt MeerVoormekaar gezinnen die hulp kunnen gebruiken of kunnen bieden. Ook in coronatijd ging de werving door. In totaal zijn er 14 steungezinnen en 10 matches.

Dorpsondersteuners en buurtnetwerk
De dorpsondersteuners zijn eind 2019 aan de slag gegaan in Bergharen, Hernen en Leur. Ondertussen zijn ze bekende gezichten geworden onder de inwoners. De dorpsondersteuners hebben een uitgebreid netwerk opgebouwd. Dat netwerk bestaat niet alleen uit inwoners, maar ook uit organisaties, verenigingen en scholen. Zo kwamen er hulpvragen vanuit de bibliotheek, en de voedselbank. Tijdens de kerstdagen hebben de dorpsondersteuners met de ondernemersvereniging inwoners gevraagd om kerstbomen te versieren. En scholen vroegen ondersteuning bij het opzetten van een 'Hart onder de riem'-actie waarbij door leerlingen gebakken hartjeskoekjes werden uitgedeeld. Het werk van de dorpsondersteuners heeft er ook voor gezorgd dat inwoners meer vragen durven te stellen. Hierdoor kunnen ze eerder ondersteuning bieden

Afgelopen jaar heeft MeerVoormekaar extra geïnvesteerd op Alverna. Dit werd bekostigd uit extra middelen die via het innovatiebudget door de gemeente Wijchen beschikbaar is gesteld. Het doel was een verbindende factor te zijn. De Buurtnetwerker is de wijken ingegaan en heeft nieuwe contacten gelegd. Er is een nieuwe dorpsraad opgezet en zijn er 'small talks' georganiseerd met inwoners van wie zij wisten dat ze alleen kerst vierden. Ook is een begin gemaakt met het realiseren van een skatebaan samen met de dorpsraad en de school.

Buurtbemiddeling
MeerVoormekaar helpt bewoners met buurtbemiddeling als dat nodig is.
In 2020 zijn er 70 nieuwe ondersteuningsvragen binnengekomen en hebben zij er 75 afgesloten. Aan het einde van het jaar stonden 18 vragen nog open.

Mantelzorgers
MeerVoormekaar heeft verschillende activiteiten georganiseerd voor mantelzorgers. Bijvoorbeeld: wandelingen, jeu de boules met een thema rouw en verlies en Yoga. MeerVoormekaar heeft ook jonge mantelzorgers in beeld (12). Voor hen zijn pizzabijeenkomsten georganiseerd, wandelingen gemaakt en spelletjes gedaan. Door corona waren de mogelijkheden soms beperkt.

Voor meer informatie en achtergronden zie bijlage 2.

Financiële gevolgen
Genoemde subsidies 2020 worden conform toekenning vastgesteld. Deze bedragen zijn reeds volledig onderdeel van de vastgestelde Jaarrekening 2020 Wijchen. Er zijn dus geen financiële gevolgen.

Openbaar Zaaknummer: 45758

Communicatie
MeerVoormekaar is met een brief op de hoogte gebracht van de vaststelling van de subsidie.

Uitvoering of Vervolgstappen
Er vinden geen terugvorderingen of nabetalingen plaats.

Bijlagen
Bijlage 1. Jaarrekening 2020 MeerVoormekaar
Bijlage 2. Jaarverslag 2020 MeerVoormekaar
Bijlage 3. Vaststellingsbrief, subsidie MeerVoormekaar

Samenvatting
In de bijlage vindt u het jaarverslag en de jaarrekening 2020 van MeerVoormekaar. Wij hebben de subsidie aan MeerVoormekaar vastgesteld op €1.013.798, -. De subsidie voor dorpsondersteuners en buurtnetwerk is vastgesteld op € 112.500,-.

Burgemeester en wethouders van Wijchen,

De secretaris, De burgemeester,

CONTOUR
ACCOUNTANTS

Stichting MeerVoormekaar
Campuslaan 6
6602HX Wijchen

JAARREKENING 2020

CONTOUR
ACCOUNTANTS

INHOUDSOPGAVE

		Pagina
ACCOUNTANTSRAPPORT		
1	Opdracht	2
2	Resultaatvergelijking	3
3	Financiële positie	4
4	Kengetallen	6
FINANCIEEL VERSLAG		
1	Bestuursverslag	9
JAARREKENING		
1	Balans per 31 december 2020	14
2	Winst-en-verliesrekening over 2020	16
3	Grondslagen voor waardering en resultaatbepaling	17
4	Toelichting op de balans per 31 december 2020	20
5	Toelichting op de winst-en-verliesrekening over 2020	26
6	Overige toelichting	31
OVERIGE GEGEVENS		
1	Controleverklaring van de onafhankelijke accountant	32
BIJLAGE		
1	WNT Jaarrekening	36

CONTOUR
ACCOUNTANTS

ACCOUNTANTSRAPPORT

CONTOUR
ACCOUNTANTS

Aan het bestuur van
Stichting MeerVoormekaar
Campuslaan 6
6602HX Wijchen

Betreft: Jaarrekening 2020

Geachte Directie,

Hierbij brengen wij verslag uit over boekjaar 2020 met betrekking tot de stichting.

1 OPDRACHT

Ingevolge uw opdracht hebben wij de jaarrekening 2020 van de stichting, waarin begrepen de balans met tellingen van € 498.731 en de winst-en-verliesrekening sluitende met een resultaat van € 6.428, beoordeeld.

Voor de controleverklaring verwijzen wij u naar het hoofdstuk "overige gegevens" op pagina 32 van dit rapport.

VENLO
Noorderpoort 39, 5916 PJ Venlo
T +31 (0) 77 320 2900

VENRAY
Keizersveld 50, 5803 AN Venray
T +31 (0) 478 851 000

Postbus 239, 5900 AE Venlo | info@contouraccountants.nl
Beconnr. 411528 | **KvK nr.** 14109132

Op al onze diensten zijn de algemene SRA voorwaarden van toepassing, welke gedeponeerd zijn bij de KvK te Utrecht onder nr. 40481496. CONTOUR is een maatschap van besloten (beroeps)vennootschappen. Iedere aansprakelijkheid is beperkt tot het bedrag dat in het desbetreffende geval onder onze beroeps-aansprakelijkheidsverzekering wordt uitbetaald. Tenzij uitdrukkelijk anders vermeld is op in dit bericht of in enige bijlage opgenomen verantwoording(en) door ons geen accountantscontrole toegepast.

2 RESULTAATVERGELIJKING

2.1 Vergelijkend overzicht

Het resultaat is ten opzichte van het boekjaar 2019 met € 35.065 toegenomen tot € 6.428. Een vergelijking tussen de beide boekjaren geeft het volgende beeld. De cijfers zijn ontleend aan de winst-en-verliesrekening.

	2020		2019		Verschil
	€	%	€	%	€
OPBRENGSTEN					
Netto-omzet	2.405.667	100,0	2.296.067	100,0	109.600
Overige bedrijfsopbrengsten	8.105	0,3	1.936	0,1	6.169
Kosten					
Personeelskosten	1.728.477	71,9	1.625.324	70,8	103.153
Afschrijvingen	19.254	0,8	18.077	0,8	1.177
Huisvestingskosten	110.355	4,6	101.535	4,4	8.820
Organisatiekosten	256.822	10,7	264.727	11,5	-7.905
Activiteiten- en specifieke kosten	292.436	12,2	307.169	13,4	-14.733
Algemene kosten	-	-0,2	-	0,1	-
Som van de bedrijfslasten	2.407.344	100,0	2.316.832	101,0	90.512
Bedrijfsresultaat	6.428	0,3	-18.829	-0,9	25.257
Belastingen	-	-	-	-	-
Buitengewone lasten	-	-	-9.808	-0,4	9.808
Resultaat na belastingen	6.428	0,3	-28.637	-1,3	35.065

3 FINANCIËLE POSITIE

Ter analyse van de financiële positie dient de volgende opstelling, welke is gebaseerd op de gegevens uit de balans:

	31-12-2020		31-12-2019	
	€	%	€	%
ACTIVA				
Vaste activa				
Materiële vaste activa	52.900	10,6	63.513	11,4
Financiële vaste activa	20.000	4,0	30.000	5,4
	72.900	14,6	93.513	16,8
Vlottende activa				
Vorderingen	183.016	36,7	81.192	14,6
Liquide middelen	242.815	48,7	382.482	68,6
	425.831	85,4	463.674	83,2
	498.731	100,0	557.187	100,0
PASSIVA				
Ondernemingsvermogen	205.565	41,2	199.137	35,7
Kortlopende schulden	293.166	58,8	358.050	64,3
	498.731	100,0	557.187	100,0

Uit de balans is de volgende financieringsstructuur af te leiden:

	31-12-2020	31-12-2019
	€	€
Beschikbaar op lange termijn:		
Ondernemingsvermogen	205.565	199.137
Waarvan vastgelegd op lange termijn:		
Materiële vaste activa	52.900	63.513
Financiële vaste activa	20.000	30.000
	72.900	93.513
Werkkapitaal	132.665	105.624
Dit bedrag is als volgt aangewend:		
Vorderingen	183.016	81.192
Liquide middelen	242.815	382.482
	425.831	463.674
Af: kortlopende schulden	293.166	358.050
Werkkapitaal	132.665	105.624

4 KENGETALLEN

4.1 Omzet en rentabiliteit

De rentabiliteit geeft het rendement aan dat de stichting in het boekjaar heeft behaald.

	2020	2019
Omzetontwikkeling		
Indexgetal (2019=100)	104,77	100,00
Brutomarge		
Bruto-omzetresultaat/netto-omzet	100,00	100,00
Rentabiliteit totaal vermogen		
Bedrijfsresultaat/totale vermogen	1,29	-3,38
Rentabiliteit eigen vermogen		
Resultaat/eigen vermogen	3,13	-14,38

4.2 Personeel

Gemiddeld aantal werknemers		
Uitgedrukt in FTE	24,00	23,50
Gemiddelde loonkosten per werknemer		
Loonkosten/aantal werknemers (in duizenden euro's)	72	69
Loonkostenontwikkeling		
Indexgetal (2019=100)	106,35	100,00
Netto-omzet per werknemer		
Netto-omzet/aantal werknemers (in duizenden euro's)	100	98

4.3 Liquiditeit

De liquiditeit geeft de mate aan waarin de stichting in staat is op korte termijn aan haar verplichtingen te voldoen. De liquiditeitspositie geeft de toestand op 31 december weer; er is dus sprake van een momentopname.

	2020	2019
Current ratio Vlottende activa/kortlopende schulden	1,45	1,30
Quick ratio Vlottende activa - voorraden/kortlopende schulden	1,45	1,30
Betalingstermijn debiteuren Debiteuren/netto-omzet x 365 dagen	5	7
Betalingstermijn crediteuren		

4.4 Solvabiliteit

De solvabiliteit geeft de mate aan waarin de onderneming in staat is op langere termijn aan haar verplichtingen (rente en aflossing) te voldoen. De solvabiliteitspositie geeft de toestand op 31 december weer; er is dus sprake van een momentopname.

	2020	2019
Solvabiliteit Eigen vermogen/balanstotaal	41,22	35,74

CONTOUR
ACCOUNTANTS

BESTUURSVERSLAG

Doelstelling:
De activiteiten van Stichting MeerVoormekaar, statutair gevestigd te Wijchen, zijn met name gericht op het bevorderen van het welzijn van de inwoners van de gemeenten Druten en Wijchen, gericht op het volwaardig maatschappelijk participeren.
Het bevorderen van het welzijn van andere burgers/cliënten in opdracht van andere opdrachtgevers buiten de gemeenten Druten en Wijchen.

Ontwikkelingen

Door de Corona pandemie, die Nederland sinds 15 maart 2020 in haar ban heeft, heeft MeerVoormekaar natuurlijk ook maatregelen moeten nemen. Hierbij zich realiserende, dat juist in een tijd van crisis MeerVoormekaar nadrukkelijk aanwezig, present, moet en wil zijn om extra kwetsbare mensen tot hulp en nabij te zijn. Reguliere werkzaamheden worden zoveel mogelijk gecontinueerd, hetzij nu op afstand uitgevoerd. Daarentegen ondersteunt, initieert en coördineert MeerVoormekaar de vele vrijwilligersactiviteiten die in deze situatie is ontstaan. Echter in de periode van 15 maart 2020 tot 8 juni 2020 zijn de vervoersdiensten OpStap en Plusbus noodgedwongen stopgezet en is de dagbegeleiding via huisbezoeken en telefonisch contact uitgevoerd. Dit heeft een behoorlijke financiële impact gehad op onze organisatie. Door maatregelen te nemen in de kosten hebben we dat kunnen opvangen.

In de gemeente Druten hebben we een vervolg gemaakt om in gezamenlijkheid met Sterker de subsidieaanvragen te bespreken en af te stemmen. Doel is om nog beter op elkaar te kunnen aansluiten en allebei helder hebben wie wat doet zodat we de inwoner van Druten nog beter van dienst kunnen zijn. Samenwerken met onze partners in het veld, maar ook met de gemeente(n), zorgpartijen, vrijwilligers en onze inwoners is wat wij voor ogen hebben gehad in 2020 zonder ons eigen karakter te verliezen. Dit jaar hebben we daardoor samen met de gemeente Wijchen een zgn. rotonde ontwikkeld. Hiermee hebben we goed in beeld willen brengen waar MeerVoormekaar voor staat.

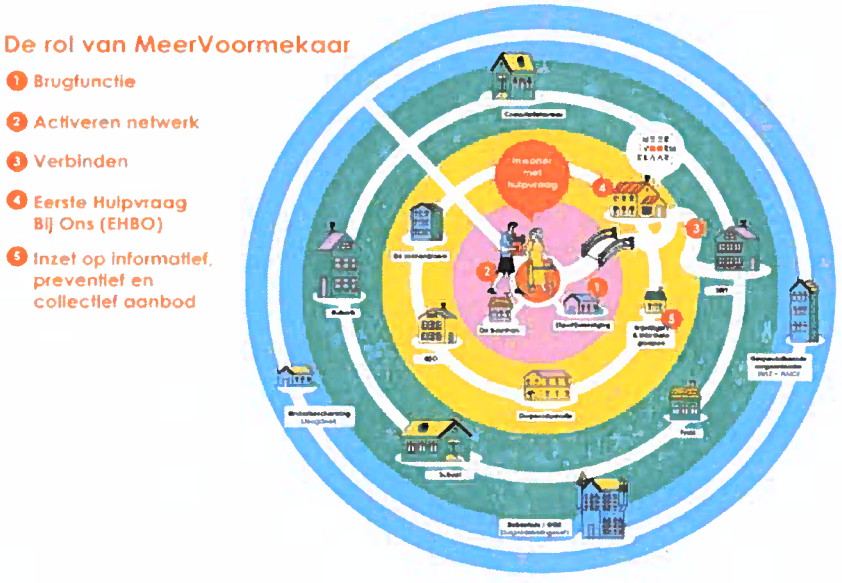

Budgetovereenkomst.
In de budgetovereenkomsten met Druten en Wijchen zijn naast inhoudelijke afspraken, afspraken gemaakt over de ureninzet. Voor de gemeente Wijchen is in totaal 441 uur meer ingezet dan we afgesproken hebben. Voor de gemeente Druten is in totaal 1.264 uren meer ingezet dan we afgesproken hebben. Hieronder een samenvatting.

		Opdracht	urenrealisatie gehele jaar 2020	percentage (100%)
Wijchen				
Samenlevingsopbouw		8.447	8.836	104,6%
Jongerenwerk		3.060	3.289	107%
Welzijnsdiensten		4.157	4.005	96%
Dagbegeleiding		120	95	79%
Totaal Wijchen		15.784	16.225	102%
Druten				
Samenlevingsopbouw		3.325	3.331	100%
Jongerenwerk		2.753	3.342	121%
Welzijnsdiensten		2.549	3.276	128,5%
Dagbegeleiding		5.098	5.040	99%
Totaal Druten		13.725	14.989	109%

Bestuur en toezicht
De stichting werkt volgens het Raad van Toezicht model, waarvan een lid met de kwaliteitszetel personeel wordt benoemd op voordracht van de Ondernemingsraad.
De Raad van Toezicht van de stichting bestond in 2020 uit:

- De heer H.K.W. Bekkers, voorzitter
- De heer J.W.P. van Haaren, kwaliteitszetel personeel
- Mevrouw J.E.G.M. Burgers-Megens
- Mevrouw Y. Akkermans
- De heer B. Snippenburg

Het bestuur van de stichting bestond in 2020 uit:

- Mevrouw A. Nijhuis

Vaststelling en goedkeuring van de jaarrekening
De directeur/bestuurder is verantwoordelijk voor het opstellen van de jaarrekening. De Raad van Toezicht is verantwoordelijk voor het vaststellen van de jaarrekening.

In de vergadering van de Raad van Toezicht op 14 april 2021 zal de jaarrekening worden vastgesteld.

Exploitatieresultaat
Het jaar 2020 is afgesloten met een positief bedrijfsresultaat van € 6.428,-- terwijl in eerste instantie een negatief resultaat van € 33.242,-- werd verwacht uit de oorspronkelijke begroting.
Dit resultaat behoeft wel enige toelichting, nl. er zijn twee betalingen in 2020 uitgevoerd die nog betrekking hadden op 2019, die een negatief gevolg had voor het resultaat. Te weten, een bedrag van € 10.263,-- is aan de gemeente Druten terugbetaald omdat de invoering van de uitbreiding van de Plusbus in 2019 minder had gekost dan we hadden begroot. In 2019 zijn er minder statushouders door ons begeleidt waardoor er een bedrag van € 8.670,-- is verrekend met de toe te kennen subsidie.
Echter er is ook sprake van vrijval van o.a. het loopbaanbudget en levensloopregeling die het resultaat positief hebben beïnvloed. Dit jaar zijn alle balansposten grondig bekeken en daar waar nodig bijgesteld. Het genormaliseerde resultaat zou zonder al deze wijzigingen € 23.889,-- negatief zijn geweest.

Daarnaast zijn onze eigen inkomsten met circa € 80.000,-- gedaald. Dit is voornamelijk toe te rekenen aan Covid19. Zowel de dagbegeleiding als het vervoer OpStap en Plusbus hebben ruim 13 weken stil gelegen. De groepen die deelnemen aan Meer Bewegen voor Ouderen hebben nog langer geen gebruik kunnen maken van de activiteiten, waardoor ook deze inkomstenbron door ons wordt gemist.

Al met al hebben we vanaf maart 2020 scherp aan de wind moeten varen om onze financiële situatie in de hand te houden, want de CAO schreef voor dat er wel een loonsverhoging van 3,25% doorgevoerd moest worden per 1 juli 2020.

Ons ziekteverzuim is in 2020 voor ons doen hoog geweest, 6.3% t.o.v. 3.2% in 2019. Dit werd mede veroorzaakt door het langdurig uitvallen van 3 medewerkers waaronder 2 medewerkers door Corona, maar ook door het feit dat in beginsel iedereen direct thuis moest blijven bij de eerste beste verkoudheid. De noodzakelijke externe vervanging hiervoor heeft extra kosten met zich meegebracht.

Voor de bestemming van het resultaat wordt verwezen naar de toelichting op de rekening van baten en lasten.

Begroting
De begroting 2020, die ter vergelijking is opgenomen, betreft de vastgestelde begroting door de Raad van Toezicht op 16 december 2020.

Jaarcijfers 2019
Vergelijkende cijfers over het jaar 2019 zijn opgenomen in de balans en de rekening van baten en lasten.

Activiteitenverslag
Naast dit financiële verslag over het boekjaar 2020 wordt in het inhoudelijk jaarverslag ingegaan op de activiteiten van MeerVoormekaar. Dit jaarverslag wordt separaat uitgebracht.

Annette Nijhuis
Directeur

CONTOUR
ACCOUNTANTS

JAARREKENING

1 BALANS PER 31 DECEMBER 2020
(voor resultaatbestemming)

		31 december 2020		31 december 2019	
		€	€	€	€
ACTIVA					
Vaste activa					
Materiële vaste activa	(1)				
Inventaris		38.661		45.782	
Vervoermiddelen		14.239		17.731	
			52.900		63.513
Financiële vaste activa	(2)				
Overige vorderingen			20.000		30.000
Vlottende activa					
Vorderingen	(3)				
Handelsdebiteuren		26.347		36.387	
Overige belastingen en premies sociale verzekeringen		3.705		2.439	
Overige vorderingen en overlopende activa		152.964		42.366	
			183.016		81.192
Liquide middelen	(4)		242.815		382.482
			498.731		557.187

		31 december 2020		31 december 2019	
		€	€	€	€
PASSIVA					
Eigen vermogen	(5)				
Algemene reserve			205.565		199.137
Kortlopende schulden	(6)				
Schulden aan leveranciers en handelskredieten		48.496		53.615	
Overige belastingen en premies sociale verzekeringen		120.247		109.353	
Overige schulden en overlopende passiva		124.423		195.082	
			293.166		358.050
			498.731		557.187

2 WINST-EN-VERLIESREKENING OVER 2020

		2020		2019	
		€	€	€	€
Opbrengsten					
Netto-omzet	(7)		2.405.667		2.296.067
Overige bedrijfsopbrengsten	(8)		8.105		1.936
Brutomarge			2.413.772		2.298.003
Kosten					
Personeelskosten	(9)	1.728.477		1.625.324	
Afschrijvingen materiële vaste activa		19.254		18.077	
Overige bedrijfskosten	(10)	659.613		673.431	
			2.407.344		2.316.832
Belastingen			-		-
Buitengewone lasten	(11)		-		-9.808
Resultaat			6.428		-28.637

3 GRONDSLAGEN VOOR WAARDERING EN RESULTAATBEPALING

ALGEMEEN

Activiteiten

De activiteiten van Stichting MeerVoormekaar, statutair gevestigd te Wijchen bestaan voornamelijk uit:
Het bevorderen van het welzijn van de inwoners van de gemeenten Druten en Wijchen, gericht op het volwaardig maatschappelijk participeren.
Het bevorderen van het welzijn van andere burgers/cliënten in opdracht van andere opdrachtgevers buiten de gemeenten Druten en Wijchen.

Vestigingsadres, rechtsvorm en inschrijfnummer handelsregister

Stichting MeerVoormekaar is feitelijk en statutair gevestigd op Campuslaan 6 te Wijchen en is ingeschreven bij het handelsregister onder nummer 64755991.

ALGEMENE GRONDSLAGEN VOOR DE OPSTELLING VAN DE JAARREKENING

De jaarrekening is opgesteld in overeenstemming met de bepalingen in de Richtlijnen voor de jaarverslaggeving 640 Organisaties-zonder-winststreven.

Activa en passiva worden in het algemeen gewaardeerd tegen de verkrijgings- of vervaardigingsprijs of de actuele waarde. Indien geen specifieke waarderingsgrondslag is vermeld vindt waardering plaats tegen de verkrijgingsprijs. In de balans en de winst-en-verliesrekening zijn referenties opgenomen. Met deze referenties wordt verwezen naar de toelichting.

GRONDSLAGEN VOOR DE WAARDERING VAN ACTIVA EN PASSIVA

Materiële vaste activa

De materiële vaste activa worden gewaardeerd op verkrijgingsprijs, verminderd met de cumulatieve afschrijvingen en indien van toepassing met bijzondere waardeverminderingen. De afschrijvingen worden gebaseerd op de geschatte economische levensduur en worden berekend op basis van een vast percentage van de verkrijgingsprijs, rekening houdend met een eventuele residuwaarde. Er wordt afgeschreven vanaf het moment van ingebruikneming.

Financiële vaste activa

Overige vorderingen

De onder financiële vaste activa opgenomen overige vorderingen omvatten verstrekte leningen en overige vorderingen, alsmede gekochte leningen die tot het einde van de looptijd zullen worden aangehouden. Deze vorderingen worden initieel gewaardeerd tegen reële waarde. Vervolgens worden deze leningen gewaardeerd tegen de geamortiseerde kostprijs. Indien er bij de verstrekking van leningen sprake is van disagio of agio, wordt dit gedurende de looptijd ten gunste respectievelijk ten laste van het resultaat gebracht als onderdeel van de effectieve rente. Ook transactiekosten worden verwerkt in de eerste waardering en als onderdeel van de effectieve rente ten laste van het resultaat gebracht. Bijzondere waardeverminderingen worden in mindering gebracht op de winst-en-verliesrekening.

Vorderingen

Vorderingen worden bij eerste verwerking gewaardeerd tegen de reële waarde van de tegenprestatie, inclusief de transactiekosten indien materieel. Vorderingen worden na eerste verwerking gewaardeerd tegen de geamortiseerde kostprijs. Voorzieningen wegens oninbaarheid worden in mindering gebracht op de boekwaarde van de vordering.

Liquide middelen

Liquide middelen bestaan uit kas, banktegoeden en deposito's met een looptijd korter dan twaalf maanden. Rekening-courantschulden bij banken zijn opgenomen onder schulden aan kredietinstellingen onder kortlopende schulden. Liquide middelen worden gewaardeerd tegen nominale waarde.

Kortlopende schulden

Kortlopende schulden worden bij de eerste verwerking gewaardeerd tegen reële waarde. Kortlopende schulden worden na eerste verwerking gewaardeerd tegen de bedragen waartegen de schuld moet worden afgelost.

GRONDSLAGEN VOOR DE BEPALING VAN HET RESULTAAT

Algemeen

Het resultaat wordt bepaald als het verschil tussen de opbrengstwaarde van de geleverde prestaties en de kosten en andere lasten over het jaar. De opbrengsten op transacties worden verantwoord in het jaar waarin zij zijn gerealiseerd.

Opbrengstverantwoording

Algemeen

Netto-omzet omvat de opbrengsten uit levering van goederen en diensten en gerealiseerde projectopbrengsten uit hoofde van onderhanden projecten onder aftrek van kortingen en dergelijke en van over de omzet geheven belastingen.

Overige bedrijfsopbrengsten

Onder overige bedrijfsopbrengsten worden resultaten verantwoord die niet rechtstreeks samenhangen met de levering van goederen of diensten in het kader van de normale, niet-incidentele bedrijfsactiviteiten. De overige bedrijfsopbrengsten bestaan uit royaltyopbrengsten. Deze opbrengsten worden toegerekend aan de verslagperiode in overeenstemming met de inhoud van de overeenkomst.

Kosten

De kosten worden bepaald op historische basis en toegerekend aan het verslagjaar waarop zij betrekking hebben.

4 TOELICHTING OP DE BALANS PER 31 DECEMBER 2020

ACTIVA

Vaste activa

1. Materiële vaste activa

	Verbouw- en Inr. kosten	Activiteiten-apparatuur	Inventaris	Vervoer-middelen	Totaal
	€	€	€	€	€
Aanschaffingswaarde	129.834	6.162	110.644	69.729	316.369
Cumulatieve afschrijvingen	-129.834	-6.162	-64.862	-51.998	-252.856
Boekwaarde per 1 januari 2020	-	-	45.782	17.731	63.513
Mutaties					
Investeringen	-	-	3.641	5.000	8.641
Desinvesteringen	-	-	-	-31.312	-31.312
Afschrijving desinvesteringen	-	-	-	31.312	31.312
Afschrijvingen	-	-	-10.762	-8.492	-19.254
	-	-	-7.121	-3.492	-10.613
Aanschaffingswaarde	129.834	6.162	114.285	43.417	293.698
Cumulatieve afschrijvingen	-129.834	-6.162	-75.624	-29.178	-240.798
Boekwaarde per 31 december 2020	-	-	38.661	14.239	52.900

Afschrijvingspercentages

	%
Verbouw- en Inr. kosten	20%
Activiteitenapparatuur	20%
Inventaris	10% - 33%
Vervoermiddelen	20%

2. Financiële vaste activa

	31-12-2020	31-12-2019
	€	€
Overige vorderingen		
Lease verplichting	20.000	30.000

In december 2017 is de lease overeenkomst voor de nieuwe bussen Opstap ingegaan. In het kader van deze overeenkomst is een 1e leasevergoeding (voorschot) betaald van € 50.000. De overeenkomst heeft een looptijd van 5 jaar en jaarlijks wordt een evenredig deel van de vergoeding ten laste van de exploitatie gebracht. Voor 2020 bedraagt dit bedrag € 10.000.

Vlottende activa

3. Vorderingen

Handelsdebiteuren		
Debiteuren	29.960	42.387
Voorziening dubieuze debiteuren	-3.613	-6.000
	26.347	36.387
Overige belastingen en premies sociale verzekeringen		
Omzetbelasting	3.705	2.439

De openstaande vordering voor de omzetbelasting betreft de angifte over het vierde kwartaal 2020 en de nog in te dienen suppletie.

Overige vorderingen		
Waarborgsom	230	230

	31-12-2020	31-12-2019
	€	€
Overlopende activa		
Nog te factureren omzet	64.753	-
Nog te ontvangen subsidie OpStap	56.219	-
Subsidie Place2Do	6.036	-
Diversen	25.726	42.136
	152.734	42.136

4. Liquide middelen

Rabobank zakelijke rekening	150.345	289.503
Rabobank Spaarrekening	92.291	92.291
Kas	179	688
	242.815	382.482

PASSIVA

5. Eigen vermogen

	31-12-2020	31-12-2019
	€	€
Algemene reserve		
Algemene reserve	205.565	199.137

	2020	2019
	€	€
Algemene reserve		
Stand per 1 januari	199.137	205.222
Resultaat bestemming boekjaar	6.428	-6.085
Stand per 31 december	205.565	199.137
Bestemmingsreserve		
Reserve Vervoersproject		
Stand per 1 januari	-	22.552
Onttrekking	-	-22.552
Stand per 31 december	-	-

6. Kortlopende schulden

	31-12-2020	31-12-2019
	€	€
Schulden aan leveranciers en handelskredieten		
Crediteuren	48.496	53.615
Overige belastingen en premies sociale verzekeringen		
Loonheffing	116.783	109.353
Pensioenen	3.464	-
	120.247	109.353

De openstaande posten loonheffing en pensioen betreffen de aangiftes over december.

Overlopende passiva		
Verlofuren	40.536	40.536
Accountantskosten	8.800	8.711
Nettoloon	5.954	-
Loopbaanbudget	27.719	31.984
Levensloop	-	11.187
Afrekening Achterom	21.199	39.237
Subsidie Place2Do	-	47.930
Overige	20.215	15.497
	124.423	195.082

NIET IN DE BALANS OPGENOMEN ACTIVA EN VERPLICHTINGEN

Meerjarige financiële verplichtingen

Leaseverplichtingen

Er is in 2017 een operationele leaseovereenkomst afgesloten voor vier bussen voor het project Opstap voor de duur van vijf jaar. De verplichting voor 2021 bedraagt € 51.612,-. De (totale) resterende verplichting bedraagt € 103.224,-.
Er is in 2017 een operationele leaseovereenkomst afgesloten voor kopieer- en printerapparatuur in Wijchen en Druten voor de duur van zes jaar, ingaande op 01-02-2018. De verplichting voor 2021 bedraagt € 6.552,-. De (totale resterende verplichting bedraagt € 20.202,-.

Huurovereenkomsten

Het huurcontract met betrekking tot 't Mozaïek is ingegaan op 1 februari 2011 voor de duur van vijf jaar. Vanaf 2016 is de overeenkomst per jaar opzegbaar met een opzegtermijn van zes maanden. De jaarlijkse verplichting bedraagt € 58.736,-.

5 TOELICHTING OP DE WINST-EN-VERLIESREKENING OVER 2020

	2020	2019
	€	€
7. Netto-omzet		
Overheidsfinancieringen	2.253.529	2.068.886
Overige	152.138	227.181
	2.405.667	2.296.067
Gemeente budgetsubsidie	1.812.418	1.887.939
Gemeente projecten	429.186	136.616
Gemeente West Maas en Waal	-	32.062
Provincie, Rijk en Fondsen	11.925	12.269
	2.253.529	2.068.886
Bijdrage bewoners	89.206	170.153
Werk voor derden	35.571	12.486
Giften en schenkingen	9.250	10.576
Incidentele baten	18.111	33.966
	152.138	227.181
	2.405.667	2.296.067
8. Overige bedrijfsopbrengsten		
Baten voorgaande jaren	8.105	1.936
9. Personeelskosten		
Lonen en salarissen	1.253.405	1.169.366
Sociale lasten	226.898	211.886
Pensioenlasten	111.821	117.381
Overige personeelskosten	136.353	126.691
	1.728.477	1.625.324

	2020	2019
	€	€
Lonen en salarissen		
Bruto lonen	1.120.994	1.080.903
Mutatie vakantiegeldverplichting	196.284	187.164
Loopbaanbudget	739	7.580
	1.318.017	1.275.647
Ontvangen ziekengelduitkeringen	-43.905	-11.774
Doorbelaste kosten Rondom Wijchen	-20.707	-94.507
	1.253.405	1.169.366
Sociale lasten		
Uitvoeringsinstelling Werknemersverzekeringen	226.898	211.886
Pensioenlasten		
Pensioenlasten	111.821	117.381
Overige personeelskosten		
Premie ziekteverzuimverzekering	43.303	45.992
Honoraria en vergoedingen	46.161	41.095
Onkostenvergoedingen	2.684	-
Kosten Sociaal beleid	-2.137	2.169
Werving personeel	-	797
Deskundigheidsbevordering	19.283	13.441
Kosten bedrijfsgeneeskundige dienst	6.094	1.997
Advieskosten externe deskundigen	14.084	10.549
VOG	25	1.650
Overige personeelskosten	6.856	9.001
	136.353	126.691

Bezoldiging van (voormalige) bestuurders en commissarissen

Personeelsleden

Gedurende het jaar 2020 waren 24 werknemers in dienst op basis van een volledig dienstverband (2019: 24).

Afschrijvingen

	2020	2019
	€	€
Afschrijvingen materiële vaste activa		
Inventaris	10.762	6.926
Vervoermiddelen	8.492	11.151
	19.254	18.077

10. Overige bedrijfskosten

Huisvestingskosten	110.355	101.535
Organisatiekosten	256.822	264.727
Activiteiten- en specifieke kosten	292.436	307.169
	659.613	673.431

Huisvestingskosten

Huur onroerende zaak	86.991	80.111
Gas, water, electra	1.153	3.289
Schoonmaakkosten	14.782	16.303
Onderhoud inventaris	699	304
Kleine aanschaffingen	4.550	1.076
Overige huisvestingskosten	2.180	452
	110.355	101.535

	2020	2019
	€	€
Organisatiekosten		
Kantoorbehoeften	4.534	5.069
Telefoonkosten	16.437	20.956
Porti- en vrachtkosten	4.661	5.026
Kosten drukwerk	19.120	11.764
Bankkosten	692	1.068
Onderhoud kantoorapparatuur	407	-
Reis- en verblijfskosten	42.877	42.974
Bestuurskosten	9.095	12.088
Administratiekosten van derden	39.002	31.777
Accountantskosten	28.246	15.365
Vergaderkosten	847	3.121
Representatiekosten	-	17
Contributies en bijdragen	12.560	8.238
Vakliteratuur en documentatie	221	-
Verzekeringen	3.129	4.827
Automatiseringskosten	51.272	46.636
Kosten ondernemingsraad	540	1.531
Koffie, thee etc.	13.047	9.015
Dotatie voorziening dubieuze debiteuren	-	6.000
Overige organisatiekosten	9.535	39.255
Kasverschillen	600	-
	256.822	264.727
Activiteiten- en specifieke kosten		
Vrijwilliger kosten	26.667	23.194
Voorlichting pr algemeen	19.436	13.119
Kosten Opstap en Plusbus	127.872	111.282
MBVO (huren en docenten)	28.235	38.476
Kosten plaatsing en controle alarmering	-837	19.264
Activiteiten en cursuskosten	26.209	33.594
Huisvestingskosten activiteiten	10.280	19.328
Achterom	24.028	16.808
Kosten bos project	691	-
Gezinnen voor elkaar	9.399	-
Overige	20.456	32.104
	292.436	307.169

11. Buitengewone lasten

	2020	2019
	€	€
Lasten voorgaand jaren	-	9.808

OVERIGE TOELICHTING

Belangrijke gebeurtenissen na balansdatum

De gehanteerde grondslagen voor waardering en resultaatbepaling zijn gebaseerd op de continuïteitsveronderstelling van Stichting MeerVoormekaar. Echter, als gevolg van de uitbraak van het coronavirus wereldwijd, zijn door de Nederlandse overheid ingrijpende maatregelen genomen om de verspreiding van dit virus onder controle te krijgen. Deze maatregelen en mogelijke maatregelen die nog volgen, hebben naar verwachting belangrijke financiële gevolgen voor ondernemingen in Nederland. Deze gevolgen zijn op dit moment nog niet te overzien. De door de Nederlandse overheid genomen maatregelen kunnen impact hebben op de ontwikkeling van de netto-omzet en daarmee de ontwikkeling van het resultaat van Stichting MeerVoormekaar. Ook de financiële positie (liquiditeit en solvabiliteit) van Stichting MeerVoormekaar kan daardoor onder druk komen te staan, met als gevolg mogelijke onzekerheid over de continuïteitsveronderstelling. Door de Nederlandse overheid is een breed pakket aan maatregelen aangekondigd ter ondersteuning van ondernemers. Stichting MeerVoormekaar heeft tot op heden nog geen gebruik gemaakt van de maatregelen vanuit de overheid. Op grond van de financiële positie van Stichting MeerVoormekaar per balansdatum en de positieve invloed van de ondersteuningsmaatregelen door de overheid die de negatieve financiële gevolgen van de uitbraak van het coronavirus zullen beperken, acht het bestuur van Stichting MeerVoormekaar een duurzame voortzetting van de bedrijfsuitoefening niet onmogelijk. De jaarrekening is dan ook opgemaakt uitgaande van de veronderstelling van continuïteit van de onderneming.

Ondertekening van de jaarrekening

Opmaak jaarrekening

De jaarrekening is aldus opgemaakt door de directie.

Wijchen, 12 mei 2021

A. Nijhuis

CONTROLEVERKLARING VAN DE ONAFHANKELIJKE ACCOUNTANT

Aan: de directie van Stichting MeerVoormekaar

A. Verklaring over dein het jaarverslag opgenomen jaarrekening2020

Ons oordeel
Wij hebbende jaarrekening 2020 van Stichting MeerVoormekaar te Wijchen gecontroleerd.

Naar ons oordeel geeft de in dit jaarverslag opgenomen jaarrekening een getrouw beeld van de grootte en de samenstelling van het vermogen van Stichting MeerVoormekaarper31 december 2020en van het resultaat over2020in overeenstemming met de in Nederland geldende RJ-Richtlijn 640 Organisaties zonder winststreven.

De jaarrekening bestaat uit:

1. de balans per 31 december 2020;
2. de winst- en verliesrekening over 2020; en
3. de toelichting met een overzicht van de gehanteerde grondslagen voor financiële verslaggeving en andere toelichtingen.

De basis voorons oordeel
Wij hebben onze controle uitgevoerd volgens het Nederlands recht, waaronder ook de Nederlandse controlestandaarden vallen. Onze verantwoordelijkheden op grond hiervan zijn beschreven in de sectie 'Onze verantwoordelijkheden voor de controle vande jaarrekening'.

Wij zijn onafhankelijk vanStichting MeerVoormekaarzoals vereist in de Verordening inzake de onafhankelijkheid van accountants bij assurance-opdrachten (ViO) en andere voor de opdracht relevante onafhankelijkheidsregels in Nederland. Verder hebben wij voldaan aan de Verordening gedrags- en beroepsregels accountants (VGBA).

Wij vinden dat de door ons verkregen controle-informatie voldoende en geschikt is als basis voor onsoordeel.

B.Verklaring over dein het jaarverslag opgenomen andere informatie

Naast de jaarrekening en onze controleverklaring daarbij, omvathet jaarverslag andere informatie, die bestaat uit de overige gegevens.

Op grond van onderstaande werkzaamheden zijn wij van mening dat de andere informatie met de jaarrekening verenigbaar is en geen materiële afwijkingen bevat.

Wij hebben de andere informatie gelezen en hebben op basis van onze kennis en ons begrip, verkregen vanuit de jaarrekeningcontrole of anderszins, overwogen of de andere informatie materiële afwijkingen bevat.

Met onze werkzaamheden hebben wij voldaan aan de vereisten in de Nederlandse Standaard 720.Deze werkzaamheden hebben niet dezelfde diepgang als onze controlewerkzaamheden bij de jaarrekening.

De directie is verantwoordelijk voor het opstellen van de andere informatiein overeenstemming met RJ 640 Organisaties zonder winststreven.

Op al onze diensten zijn de algemene SRA voorwaarden van toepassing, welke gedeponeerd zijn bij de KvK te Utrecht onder nr. 40481496. CONTOUR is een maatschap van besloten (beroeps)vennootschappen. Iedere aansprakelijkheid is beperkt tot het bedrag dat in het desbetreffende geval onder onze beroeps-aansprakelijkheidsverzekering wordt uitbetaald. Tenzij uitdrukkelijk anders vermeld is op in dit bericht of in enige bijlage opgenomen verantwoording(en) door ons geen accountantscontrole toegepast.

C. Beschrijving van verantwoordelijkheden met betrekking tot de jaarrekening

Verantwoordelijkheden van de directie en de raad van toezicht voor de jaarrekening
De directie is verantwoordelijk voor het opmaken en getrouw weergeven van de jaarrekening in overeenstemming met de in Nederland geldende RJ-Richtlijn 640 Organisaties zonder winststreven. In dit kader is de directie verantwoordelijk voor een zodanige interne beheersing die de directie noodzakelijk acht om het opmaken van de jaarrekeningmogelijk te maken zonder afwijkingen van materieel belang als gevolg van fouten of fraude.

Bij het opmaken van de jaarrekening moet de directie afwegen of de stichting in staat is om haar werkzaamheden in continuïteit voort te zetten. Op grond van genoemd verslaggevingsstelsel moet de directie de jaarrekening opmaken op basis van de continuïteitsveronderstelling, tenzij de directie het voornemen heeft om de stichting te liquideren of de bedrijfsactiviteiten te beëindigen of als beëindiging het enige realistische alternatief is.

De directie moet gebeurtenissen en omstandigheden waardoor gerede twijfel zou kunnen bestaan of de stichting haar bedrijfsactiviteiten in continuïteit kan voortzetten, toelichten in de jaarrekening.

De raad van toezicht is verantwoordelijk voor het uitoefenen van toezicht op het proces van financiële verslaggeving van de stichting.

Onze verantwoordelijkheden voor de controle van de jaarrekening.
Onze verantwoordelijkheid is het zodanig plannen en uitvoeren van een controleopdracht dat wij daarmee voldoende en geschikte controle-informatie verkrijgen voor het door ons af te geven oordeel.

Onze controle is uitgevoerd met een hoge mate maar geen absolute mate van zekerheid waardoor het mogelijk is dat wij tijdens onze controle niet alle materiële fouten en fraude ontdekken.

Afwijkingen kunnen ontstaan als gevolg van fraude of fouten en zijn materieel indien redelijkerwijs kan worden verwacht dat deze, afzonderlijk of gezamenlijk, van invloed kunnen zijn op de economische beslissingen die gebruikers op basis van deze jaarrekening nemen. De materialiteit beïnvloedt de aard, timing en omvang van onze controlewerkzaamheden en de evaluatie van het effect van onderkende afwijkingen op ons oordeel.

Wij hebben deze accountantscontrole professioneel kritisch uitgevoerd en hebben waar relevant professionele oordeelsvorming toegepast in overeenstemming met de Nederlandse controlestandaarden, ethische voorschriften en de onafhankelijkheidseisen. Onze controle bestond onder andere uit:

- het identificeren en inschatten van de risico's dat de jaarrekening afwijkingen van materieel belang bevat als gevolg van fouten of fraude, het in reactie op deze risico's bepalen en uitvoeren van controlewerkzaamheden en het verkrijgen van controle-informatie die voldoende en geschikt is als basis voor ons oordeel. Bij fraude is het risico dat een afwijking van materieel belang niet ontdekt wordt groter dan bij fouten. Bij fraude kan sprake zijn van samenspanning, valsheid in geschrifte, het opzettelijk nalaten transacties vast te leggen, het opzettelijk verkeerd voorstellen van zaken of het doorbreken van de interne beheersing;

- het verkrijgen van inzicht in de interne beheersing die relevant is voor de controle met als doel controlewerkzaamheden te selecteren die passend zijn in de omstandigheden. Deze werkzaamheden hebben niet als doel om een oordeel uit te spreken over de effectiviteit van de interne beheersing van de entiteit;

Op al onze diensten zijn de algemene SRA voorwaarden van toepassing, welke gedeponeerd zijn bij de KvK te Utrecht onder nr. 40481496. CONTOUR is een maatschap van besloten (beroeps)vennootschappen. Iedere aansprakelijkheid is beperkt tot het bedrag dat in het desbetreffende geval onder onze beroeps-aansprakelijkheidsverzekering wordt uitbetaald. Tenzij uitdrukkelijk anders vermeld is op in dit bericht of in enige bijlage opgenomen verantwoording(en) door ons geen accountantscontrole toegepast.

- het evalueren van de geschiktheid van de gebruikte grondslagen voor financiële verslaggeving en het evalueren van de redelijkheid van schattingen doorde directie en de toelichtingen die daarover inde jaarrekening staan;

- het vaststellen dat de door de directie gehanteerde continuïteitsveronderstelling aanvaardbaar is. Tevens het op basis van de verkregen controle-informatie vaststellen of er gebeurtenissen en omstandigheden zijn waardoor gerede twijfel zou kunnen bestaan of de stichting haar bedrijfsactiviteiten in continuïteit kan voortzetten. Als wij concluderen dat er een onzekerheid van materieel belang bestaat, zijn wij verplicht om aandacht in onze controleverklaring te vestigen op de relevante gerelateerde toelichtingen in de jaarrekening. Als de toelichtingen inadequaat zijn, moeten wij onze verklaring aanpassen. Onze conclusies zijn gebaseerd op de controle-informatie die verkregen is tot de datum van onze controleverklaring. Toekomstige gebeurtenissen of omstandigheden kunnen er echter toe leiden dat een stichting haar continuïteit niet langer kan handhaven;

- het evalueren van de presentatie, structuur en inhoud van de jaarrekening en de daarin opgenomen toelichtingen; en

- het evaluerenof de jaarrekening een getrouw beeld geeft van de onderliggende transacties en gebeurtenissen.

Wij communiceren met de raad van toezicht onder andere over de geplande reikwijdte en timing van de controle en over de significante bevindingen die uit onze controle naar voren zijn gekomen, waaronder eventuele significante tekortkomingen in de interne beheersing.

Venray, 12-5-2021

CONTOUR

J.P.H. Kuijpers

Accountant-Administratieconsulent

VENLO
Noorderpoort 39, 5916 PJ Venlo
T +31 (0) 77 320 2900

VENRAY
Keizersveld 50, 5803 AN Venray
T +31 (0) 478 851 000

Postbus 239, 5900 AE Venlo | info@contouraccountants.nl
Beconnr. 411528 | **KvK nr.** 14109132

Op al onze diensten zijn de algemene SRA voorwaarden van toepassing, welke gedeponeerd zijn bij de KvK te Utrecht onder nr. 40481496. CONTOUR is een maatschap van besloten (beroeps)vennootschappen. Iedere aansprakelijkheid is beperkt tot het bedrag dat in het desbetreffende geval onder onze beroeps-aansprakelijkheidsverzekering wordt uitbetaald. Tenzij uitdrukkelijk anders vermeld is op in dit bericht of in enige bijlage opgenomen verantwoording(en) door ons geen accountantscontrole toegepast.

BIJLAGEN

WNT Jaarrekening

Waarderingsgrondslagen WNT Voor de uitvoering van de Wet normering topinkomens (WNT) heeft de instelling zich gehouden aan de wet- en regelgeving inzake de WNT.

Bedragen x € 1	A. Nijhuis
Functiegegevens	Directeur Bestuurder
Aanvang en einde functievervulling in 2020	01-01-2020 t/m 31-12-2020
Omvang dienstverband	1,0
Dienstbetrekking	Ja
Bezoldiging	
Beloning excl. belastbare onkostenvergoeding	€ 99.535,--
Beloningen betaalbaar op termijn	€ 0,--
Bezoldiging (incl. belastbare onkostenvergoeding)	€ 99.535,--
Individueel toepasselijke bezoldigingsmaximum	€ 201.000,--
-/- Onverschuldigd betaald en nog niet Terugontvangen bedrag	N.v.t.
Totale bezoldiging	€ 99.535,--
Reden waarom de overschrijding al dan niet is toegestaan	N.v.t.
Toelichting op de vordering wegens onverschuldigde betaling	N.v.t.

Bedragen x € 1	H.K.W. Bekkers
Functiegegevens	Voorzitter RvT
Aanvang en einde functievervulling in 2020	01-01-2020 t/m 31-12-2020
Bezoldiging Beloning plus belastbare onkostenvergoeding Beloningen betaalbaar op termijn Bezoldiging Individueel toepasselijke bezoldigingsmaximum -/- Onverschuldigd betaald en nog niet Terugontvangen bedrag Totale bezoldiging Reden waarom de overschrijding al dan niet is toegestaan Toelichting op de vordering wegens onverschuldigde betaling	 € 2.831,-- € € € 30.150,-- N.v.t. € 2.831,-- N.v.t. N.v.t.

Overige leden Raad van Toezicht met een bezoldiging van € 1.700,-- of minder

Gegevens 2020 Naam Functionaris	Functie
Y. Akkermans	Lid
J.W.P. van Haaren	Lid
J.E.G.M. Burgers-Megens	Lid
B. Snippenburg	Lid

JAARVERSLAG 2020
MeerVoormekaar

Je leest nu de offline versie van ons jaarverslag 2020.
Ons verslag is ontworpen als een online magazine.

Wil je dus de volledige ervaring? Ga dan snel naar
jaarverslagen.meervoormekaar.nl

Of scan deze QR-codel

Colofon
Jaarverslag 2020
MeerVoormekaar

Webversie: jaarverslagen.meervoormekaar.nl

© 2021 MeerVoormekaar

Tekst: MeerVoormekaar i.s.m. Spectrum partner met elan

Vormgeving: Spectrum partner met elan

Inhoudsopgave

Voorwoord 3

Onze visie 6
Waar gaan we voor? 7
Het sociaal domein in een notendop 8
Onze rol en positie in het sociaal domein 10
Onze visie in de praktijk 12

Over ons 14
Algemene cijfers 15
Vier interne ontwikkelingen 15
Netwerk in beeld 16
Raad van Toezicht & Ondernemingsraad 17
Weetjes over ons 18

MeerVoormekaar in coronatijd 19

Thema: Jeugd 26

Thema: Ouder worden 32

Thema: Sterke Buurten 38

Thema: Meedoen & Ontmoeten 44

Meedoen in 2021 51

JAARVERSLAG 2020
MeerVoormekaar

2020, een bijzonder jaar met diepe dalen en bescheiden pieken

2020 was een bijzonder jaar. Voor iedereen. Ook voor onze organisatie. We begonnen in het diepste dal met het plotselinge overlijden van onze medewerkster Yvonne Duijndam. Al jaren was zij hét gezicht voor de ouderen in Wijchen en een ster in het leggen van verbinding.

En toen… Covid-19 en de intelligente lockdown. Geen groepsactiviteiten meer, zoals we die altijd deden. Alles werd anders. Jongeren mochten niet meer naar school. De soos ging dicht. Geen individuele begeleiding meer op kantoor. Mensen werden eenzamer. Hoe hielden we nog verbinding?

We zochten naar nieuwe mogelijkheden, nieuwe vormen van contact. En die vonden we. Ik denk aan de begeleiding die al wandelend werd opgepakt. Of aan de dagbegeleiding die deelnemers thuis opzocht. In de deuropening, op anderhalve meter, maar wel in contact. Ik denk ook even terug aan onze bloemetjesacties. Door het jaar heen brachten onze medewerkers honderden inwoners een plantje en daarmee een praatje. En onze soos? Die werd her-opend. Niet met muziek uit de boxen, maar ingericht als huiswerkbegeleiding. Zodat scholieren toch hun felbegeerde papiertje konden halen. Oftewel, onze nood werd een deugd.

Niet alleen Covid-19 had veel impact. Ook de context waarin we als organisatie werken werd dit jaar dynamischer. Zo is het beleid van gemeenten in beweging. En wordt steeds duidelijker wat de transformatie van het sociaal domein voor ons betekent. Wat is onze rol in die dynamische omgeving? Dat hebben we met de gemeente Wijchen uitgewerkt in ‘de rotonde’. En die rol past ons als een jas.

Dit jaar, met alle afgelaste activiteiten, zette onze financiën onder druk. We hebben echter wel volop plannen voor de komende jaren! Maar kijk eerst nog even mee naar 2020. En ontdek zelf hoe wij in dit bijzondere jaar toch in contact bleven met onze inwoners.

Annette Nijhuis
Directeur MeerVoormekaar

Onze visie
MeerVoormekaar

Waar gaan we voor?

MeerVoormekaar
werkt aan krachtige, weerbare buurten waar inwoners zich thuis voelen.

Wijkbewoners starten actief initiatieven waarbij ze de verantwoordelijkheid en regie zelf in handen houden

Als het even minder lekker gaat weet iedereen waar en bij wie om hulp gevraagd kan worden. Samen komen we er wel weer boven op

Wijkbewoners houden rekening met elkaar en durven ook vriendelijk te vragen of de muziek wat zachter kan

Bewoners zien om naar elkaar en vertrouwen er op dat ze 't met elkaar wel zullen redden

Bewoners kennen en groeten elkaar

Het sociaal domein in een notendop

Soms heb je even hulp nodig. Maar waar kan je naar toe met je hulpvraag? Afhankelijk van de omvang en complexiteit van je hulpvraag kun je terecht op verschillende niveaus.

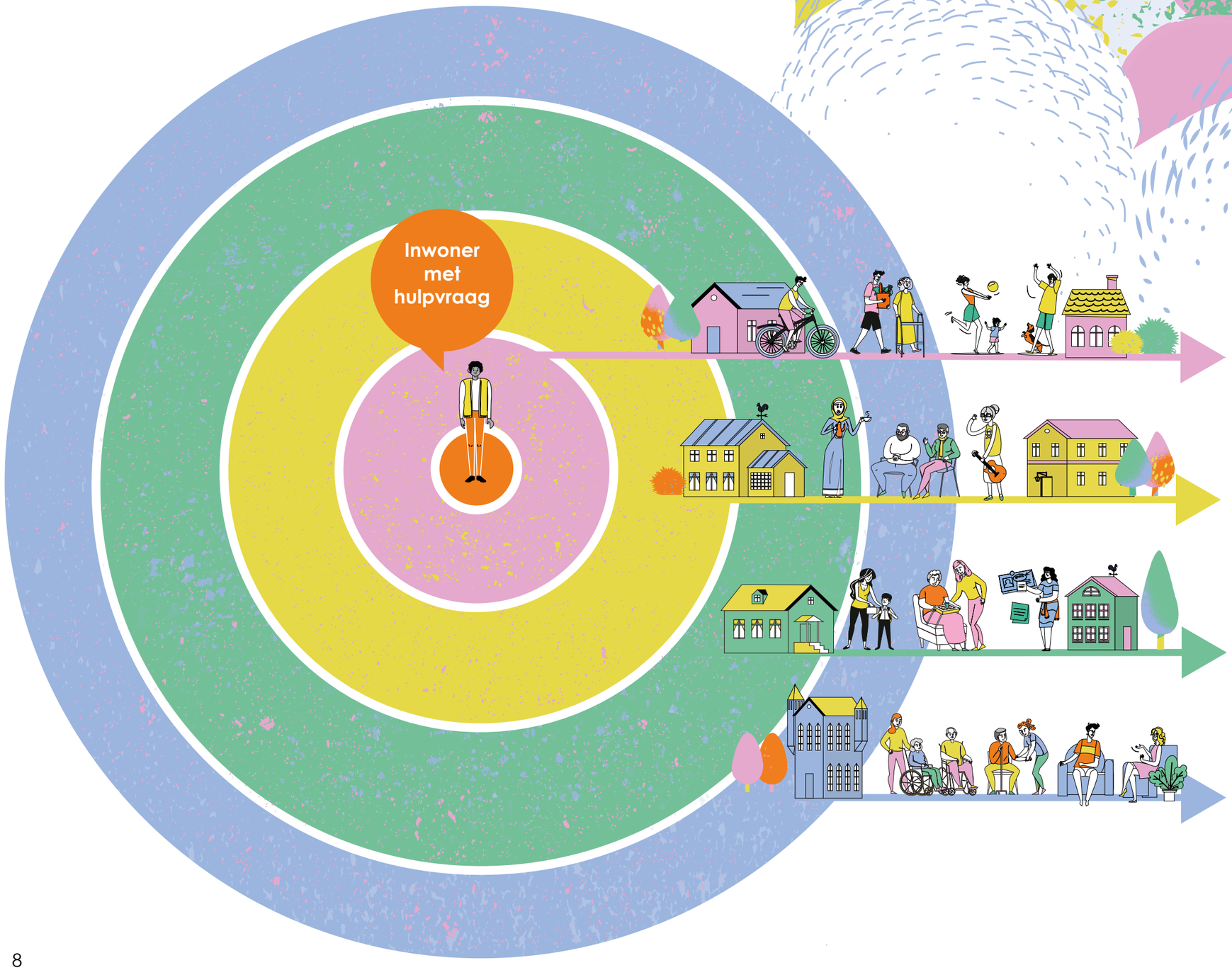

Eigen Netwerk
Bv. familie, vrienden, buren, (sport)vereniging

0e-lijns
Welzijn: informatief, collectief en preventief aanbod
GGD: trainingen, voorlichting geven.
Maatschappelijke organisaties: bv. KBO, de zonnebloem, dorpscoöperatie

1e-lijns
SWT: Maatschappelijk werk en waar nodig doorverwijzen
School: bv. orthopedagoog
Laagdrempelige zorg: huisarts, consultatiebureau of

2e-lijns
Zorgverzekeringswet: doorverwijzing ziekenhuis voor ergotherapie of GGZ voor psychiatrische hulp.
WMO: bv. specialistische zorg
Jeugdwet: bv. de kinderbescherming
WLZ: Langdurige zorg, bv. bij een ernstige lichamelijke beperking

Onze rol & positie in het sociaal domein

De rol van MeerVoormekaar

Durf je jouw hulpvraag te stellen? Hoe kom je daarna op de goede plek terecht? En hoe zorgen we er samen voor dat zorg betaalbaar blijft? Bijvoorbeeld door preventieve inzet. Of door zoveel hulpvragen op te vangen met informeel en collectief aanbod. Daar speelt welzijn een essentiële rol. Wij optimaliseren onze rol van welzijn in het sociaal domein als volgt:

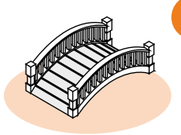

1 Brugfunctie
MeerVoormekaar vormt een brugfunctie tussen inwoners, hun buurten en wijken en het voorliggende veld. Inwoners vinden MeerVoormekaar via hun buren, een folder, social media, of kennen ons vanuit het veld

2 Activeren netwerk
MeerVoormekaar activeert, werft en faciliteert vrijwilligers zodat zij een verschil kunnen maken in hun eigen buurt of wijk. Door vrijwilligers worden inwoners met een hulpvraag ondersteund door het netwerk in hun buurt of dorp.

3 Verbinden
MeerVoormekaar verbindt en onderhoudt het netwerk dwars door alle niveau's heen. Belangrijk voor (vroeg)signalering, de samenwerking en om een sluitende ondersteuning te kunnen bieden aan inwoners.

4 Eerste Hulpvraag Bij Ons (EHBO)
MeerVoormekaar wil een EHBO-post vormen voor hulpvragen vanuit inwoners. Bij de EHBO wordt gekeken wat de hulpvraag is, worden inwoners op weg geholpen (via voorliggende voorzieningen) en wordt daar waar nodig doorverwezen naar het SWT.

5 Inzet op informatief, preventief en collectief aanbod
Preventief en informatief aanbod voorkomt zorg. Als er niet ingegrepen wordt, leidt het in de meeste gevallen tot een individuele maatwerk-voorziening. Daarnaast bundelen we individuele welzijnsvragen tot een collectief aanbod. Bijvoorbeeld lotgenotencontact voor mantelzorgers.

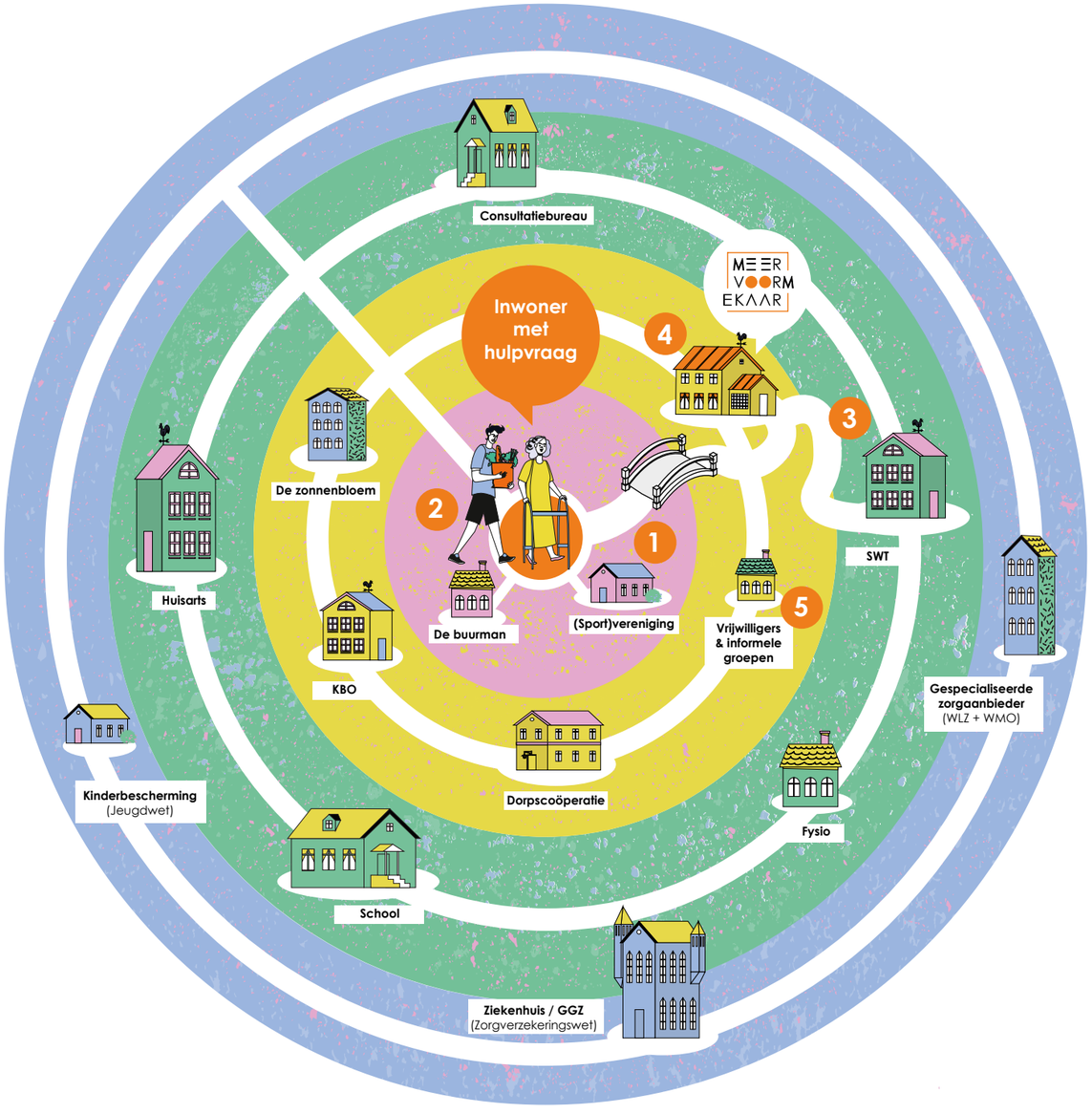

Cijfers 2020

De cijfers uit 2020 ondersteunen het beeld dat we in deze rotonde schetsen. Iets minder dan de helft van inwoners komt bij ons op eigen initiatief. Vaak zijn wij de eerste partij waar inwoners om hulp vragen. Sterker nog, het overgrote deel van deze inwoners kan door ons of het informele vrijwilligersaanbod geholpen worden. Een kleine groep verwijzen we door naar het sociaal wijkteam en slechts een enkeling heeft hulp nodig uit de eerste- of tweedelijnszorg.

Onze visie in de praktijk

Hulpvraagreis: Minder eenzaam, meer begrepen

Rosa is sinds vijf jaar fulltime mantelzorger. Haar man heeft dementie en heeft daarom haar zorg en aandacht nodig. De weg naar de huisarts en het ziekenhuis weet ze goed te vinden. Dat moet immers wel met een man met dementie. Daarnaast helpt haar zus haar zo nu en dan met de administratie en gaat ze elke week er even uit naar haar koor. De zorg voor haar man, hoe liefdevol ook, begint zijn tol te eisen. Ook voelt Rosa zich erg alleen. Naar aanleiding van een tip gaat ze eens langs bij MeerVoormekaar.

Bij MeerVoormekaar wordt ze gekoppeld aan de vrijwilligers van de hulpdienst voor ouderen. Ook wordt er via een doorververwijzing naar het SWT een paar dagen respijtzorg geregeld zodat Rosa even op adem kan komen en ernstige overbelasting wordt voorkomen. MeerVoormekaar zorgt dat Rosa in contact komt met andere mantelzorgers via een cursus mindfullness en lotgenotencontact. Voor Rosa is contact met andere mantelzorgers heel belangrijk, Even iets anders doen met mensen aan wie je niet alles hoeft uit te leggen.

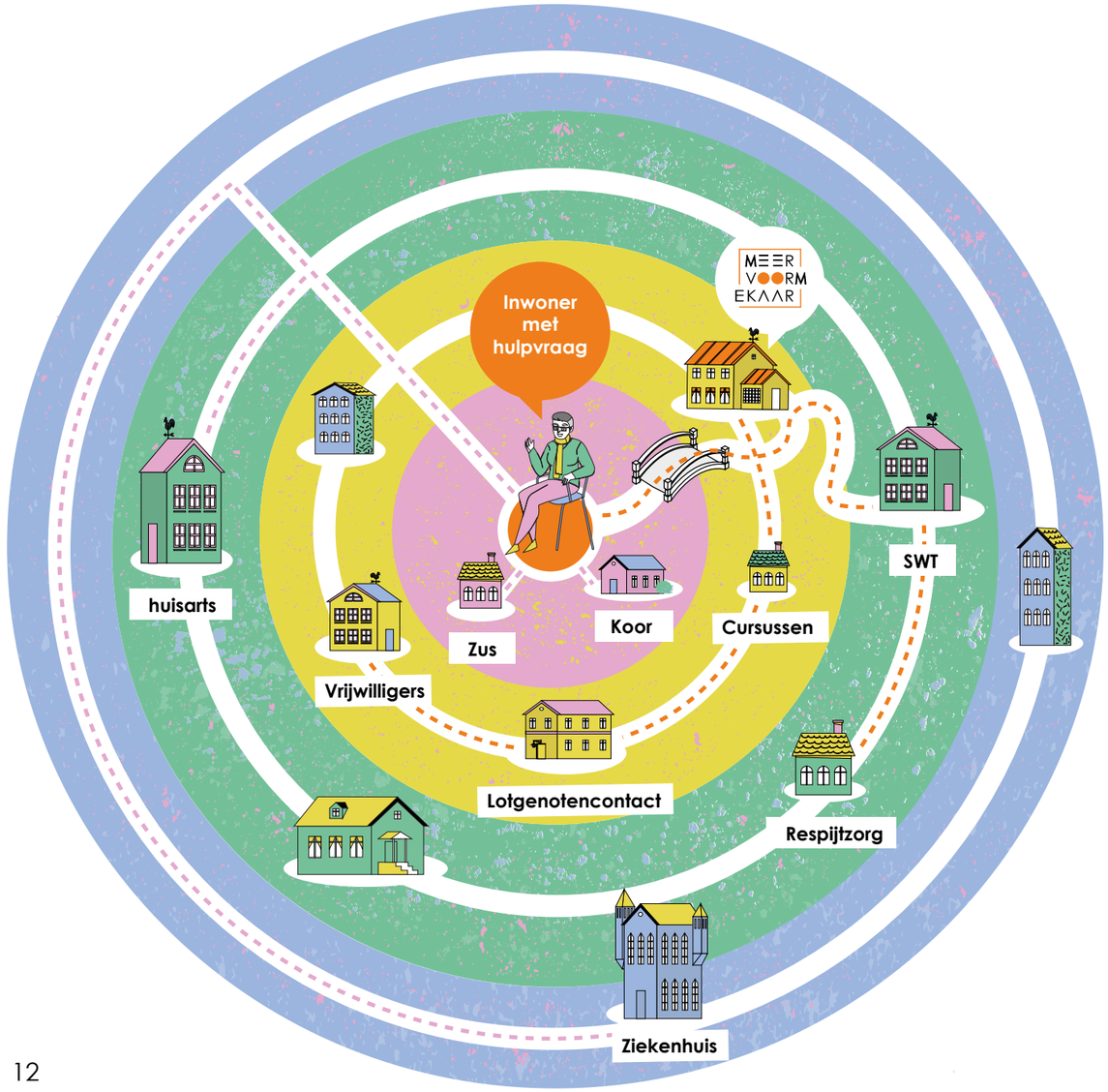

Hulpvraagaanbod: Enthousiast over een nieuwe uitdaging

Kaled hielp als huisman jarenlang trouw mee op de basisschool van zijn kinderen. Alles van het jaarlijkse kinderkamp tot de muziekles (Kaled speelt gitaar) organiseerde hij tot in de puntjes. Inmiddels zit zijn jongste al een paar jaar op de middelbare school en zoekt Kaled een andere zinvolle invulling van zijn tijd.

Een vrijwilligerscampagne van MeerVoormekaar brengt Kaled op het idee om eens te komen praten. Na een telefoontje zit hij een week later aan de koffie met één van de medewerkers van MeerVoormekaar. Samen kijken ze naar wat Kaled leuk zou vinden en wat past bij zijn talenten.

Kaled wordt opgenomen in de vrijwilligerspool en het duurt niet lang voordat zich er een ‘match made in heaven’ voordoet. De lokale dorpsvereniging is op zoek naar een beheerder en activiteitenbegeleider. Hier kan Kaled naar hartenlust zjn organisatietalent inzetten samen met gelijkgestemden.

Tijdens de coronacrisis wordt er opnieuw een beroep gedaan op Kaled. Er is een initiatief gestart voor het organiseren van balkonconcerten voor verzorgingstehuizen. Binnen een kwestie van uren staat hij klaar om te swingen met zijn gitaar!

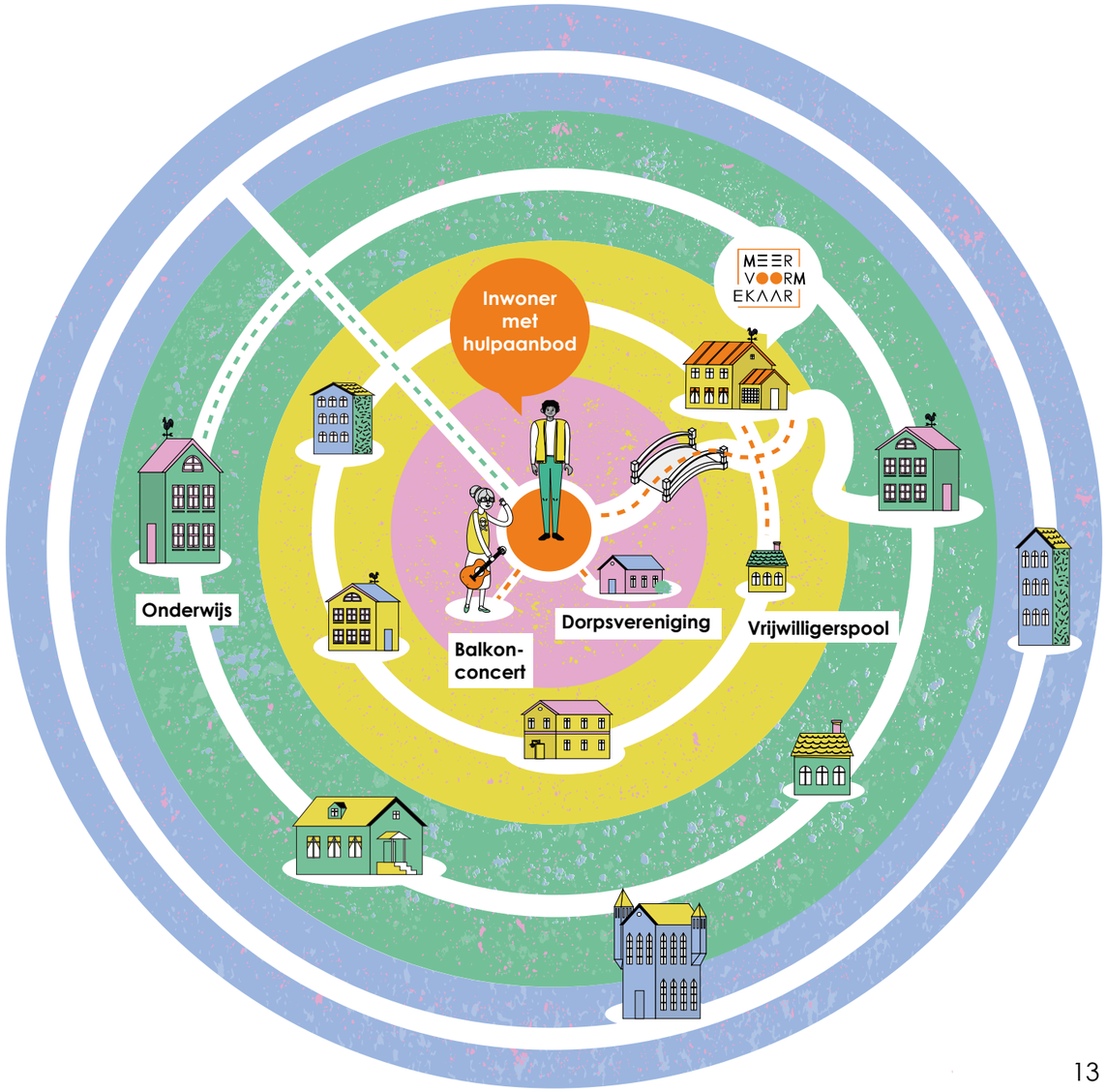

Over ons
MeerVoormekaar

Organisatie & Bedrijfsvoering

Algemene cijfers

Het coronavirus sloeg ook onze medewerkers niet over. Twee collega's raakten ernstig ziek. De een is bezig met een revalidatieproces en de ander is weer – gedeeltelijk - aan het werk. Daardoor was ons ziekteverzuim, met 6.3% nog net onder het gemiddelde verzuim in de gezondheids- en welzijnszorg (6.4% - CBS).

Medewerkers | Vrijwilligers | Ziekteverzuim

Nieuwe vrijwilligers vinden en inzetten ging dit jaar niet vanzelf. De oproep van het RIVM om zoveel mogelijk thuis te blijven maakte dat lastiger. Toch staan we sterk met onze 35 medewerkers en 400 vrijwilligers.

Vier interne ontwikkelingen

Onze focus in 2020 lag bij onze inwoners. Hoe konden we ondanks de maatregelen zoveel mogelijk voor hen betekenen? Telkens gericht op wat er wél kon. Maar we stonden ook als organisatie niet stil. We maakten vier grote verbeterslagen.

1. **Digitale registratie**
Meten is weten. Daarom zijn we gestart met het digitaal registreren van onze ondersteuning. Zo weten we waarover en wanneer we nieuwe casussen krijgen. En dat leverde al interessante informatie op. Veel van de hulpvragen blijken te gaan over sociale relaties. En over eenzaamheid. Zoals iemand die een maatje zoekt of mee wil doen aan (sociale) activiteiten. Of ouders met opvoedvragen.

   Informatie over de aantallen vinden we niet genoeg. We willen ook weten wat onze – maatschappelijke - impact is. Het is niet eenvoudig om dat goed in beeld te krijgen. Daarom doen we komend jaar mee met een pilot bij Sociaal Werk Nederland. Ook hebben we Rijnconsult gevraagd om het maatschappelijk en financieel effect van de OpStap en de dorpsondersteuners de analyseren.

2. **Financiële expertise**
We hebben per 1 januari een nieuwe accountant en in de loop van het jaar een andere controller gekregen. Schouder aan schouder zijn we aan de slag gegaan om onze processen te verbeteren en daar waar mogelijk te automatiseren. Dit is nog niet af, hier hebben we ook in 2021 nog voldoende uitdagingen.

3 **Eigen dagbegeleiding**
Corona bracht ook goede dingen. Want we hebben nu onze eigen dag-begeleiding. Eerder deden we dat samen met Zorggroep Maas&Waal. Daarnaast was er de wens om ons kantoor ergens anders te huisvesten dan bij D'n Bogerd. Tijdens de zoektocht kwamen bij dorpshuis De Lier te Puiflijk. Behalve dat we nu een eigen dagbegeleiding hebben, hebben we ook ons kantoor hier gehuisvest. Dicht bij elkaar zodat we nog makkelijker en sneller kunnen schakelen.

4 **Onze rol in de rotonde**
Soms was het best lastig uitleggen wat MeerVoormekaar doet. Dat is veranderd! Met de gemeente Wijchen ontwikkelden we 'de rotonde'. Een visualisatie die onze rol en positie als partner in het sociaal domein goed weergeeft. Zodat inwoners en samenwerkingspartners wat wij nou doen. Benieuwd naar de uitwerking? Blader dan terug naar het hoofstuk over onze visie.

Netwerk in beeld

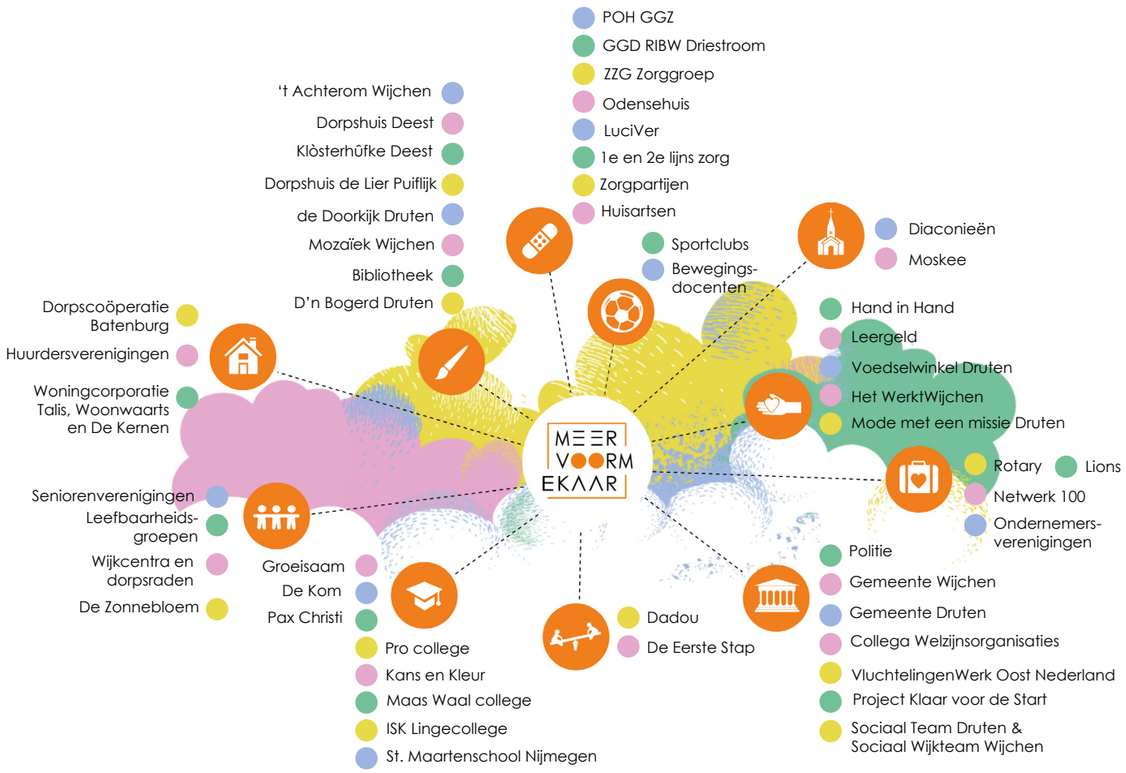

Raad van Toezicht & Ondernemersraad

Raad van Toezicht
Afgelopen jaar is onze Raad van Toezicht 6 keer voltallig bijeen elkaar geweest en eenmalig zonder bestuurder. De leden zijn:

- Han Bekkers (voorzitter)
- Bas van Snippenburg (juridische zaken)
- Yvette Akkermans (financiën)
- Stan van Haaren
- Annelies Megens

Ondernemingsraad
De samenstelling van onze ondernemingsraad is als volgt:

- Marielle van Swaaij (voorzitter)
- Germa Lagarde (secretaris)
  Opvolger Yvonne Duijndam († 2020)
- Gertie de Moor

Weetjes over ons

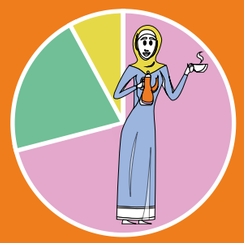

Thuiswerkvoordeel
71% vindt de koffie thuis lekkerder!
21% gaat voor de koffie op het werk
en de overige 8% houdt van alle kop-
jes koffie

Videobellen
Wij hebben gemiddeld 5 videobelletjes
per week. Sommige collega's hebben
er wel 20. Anderen zijn lekker op pad
en hebben er geen één.

Onze thuiswerkplek
Het overgrote deel werkt gezellig aan de
keukentafel. Een werkplek die we dan
wel moeten delen met onze partner en/
of kinderen. Veel zijn buiten de deur waar
mensen hen het hardst nodig hebben en
een enkeling werkt op de studeerkamer.
Er zit één bofkont bij, die werkt op de
prachtig roze kamer van dochterlief.

Coronakilo's?
De meesten zijn een kilo'tje aan-
gekomen. Gemiddeld 5 kilo.
Maar er zijn een paar geluksvogels,
31% bleef op gewicht, 13% is zelfs
afgevallen.

Ook wij boden hulp tijdens corona
31% mantelzorger, 9% vrijwilliger,
52% incidenteel, bijvoorbeeld als
goede buur. Zo kookt iemand 2
keer per week voor de buuf.

<u>We ontwikkelden ook een aantal corona-hobby's</u>

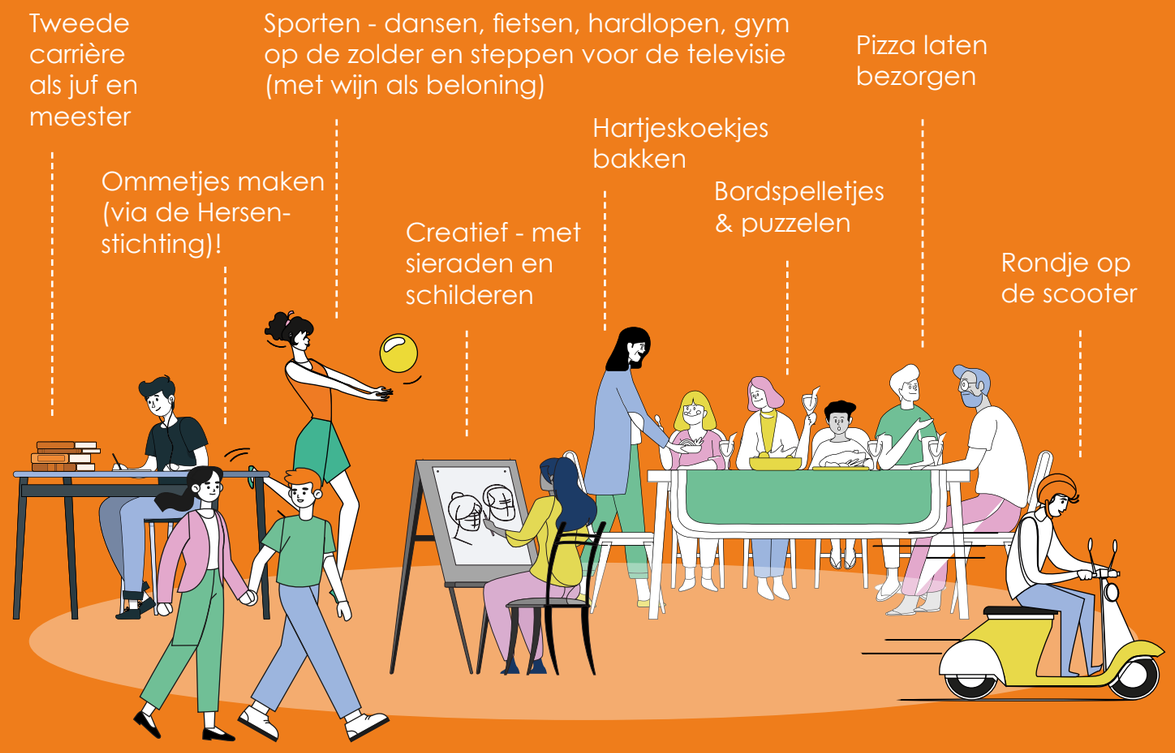

MeerVoormekaar
In coronatijd

MeerVoormekaar in coronatijd

16 maart. Maandagochtend na de persconferentie. De coronacrisis is aangebroken. Het is de laatste keer dat we zo bij elkaar zitten. Op de flip-over maken we afspraken. Wat moet stoppen of juist doorgaan? En hoe dan? Wat kan er wel en wat moet anders? Hoe anticiperen we op deze nieuwe realiteit? En de belangrijkste vraag; wat is van werkelijke waarde? We hebben op dat moment niet alle antwoorden, maar één ding was ons duidelijk: juist nú moeten we er zijn voor onze inwoners. En dat is precies wat we hebben gedaan.

Terugvallen op MeerVoormekaar

Plotsklaps lag de samenleving in stil. In onze organisatie regelden we wat nodig was. En net als, zoveel organisaties, leerden we in sneltreinvaart online werken. Maar als de basis van het bestaan lijkt weg te vallen, is juist werken in de leefomgeving van mensen zelf meest nodig. In een crisis niet bij de pakken neerzitten, maar actief en er op af. Precies waar ons welzijnswerk goed in is!

We zijn aanwezig en zichtbaar op straat. Inwoners zien dat ze op ons kunnen rekenen, zeker nu. We houden onze signaalfunctie in stand en gingen langs bij mensen waarvan we weten dat ze hulp nodig zullen hebben.

We zijn ALTIJD open gebleven tot 12:30, mensen konden altijd binnen komen. Er was altijd een plek waar mensen terecht konden. Hun verhaal kwijt kunnen, gezien worden. De hele wereld gaat op slot, behalve wij. Wij zijn er echt voor inwoners, ook als het spannend is.

Communicatie is broodnodig: Op onze website & Facebook verspreiden we (meertalige) informatie over corona en laten zien wat we doen en wat we nog voor inwoners kunnen betekenen. We communiceerden ook via kaarten en door informatie in de Wegwijs en Maas- en Waler (huis-aan-huis bladen voor Wijchen en Druten) en via Wijchens Nieuws.

De coronahulp bracht weer eens naar boven dat buurt- en dorpsgenoten in grote aantallen elkaar terzijde willen staan. MeerVoormekaar was klaar om dit te ondersteunen en te faciliteren van vrijwilligers. Zo ondersteunen we coronahulp Wijchen + Maas & Waal.



Doen wat nodig is

Welzijnswerk is doen wat nodig is. Daarom hebben we onze - flexibele - manier van werken naar een nóg hoger niveau is getild. Want ook, of zelfs juist, tijdens een pandemie is jongerenwerk hard nodig. En kun je voorstellen wat er gebeurde toen het vervoer stil kwam te liggen? Naast het verlies van mobiliteit ook minder sociaal contact en geen fijne daginvulling voor onze vrijwilligers. Daarom zochten onze medewerkers van de dagbesteding manieren om de deelnemers thuis - op afstand - op te zoeken. En reden zo snel mogelijk - na drie maanden - weer rond. Is dit dan niet heel spannend tijdens een pandemie? Absoluut. Maar doen wat nodig vergt ook een flinke portie moed!

Flexibele inzet: van collectief aanbod naar individuele ondersteuning. Bijvoorbeeld van dagbegeleiding op locatie naar wekelijks contact thuis of telefonisch.

Van jongerenwerk op straatwerk naar huiswerkbegeleiding & digitale ontmoeting via gamen

Vanaf het moment dat we het vervoer moesten stopzetten, hebben we gekeken wat er nodig was om weer te kunnen rijden. Zo maakten we alle bussen coronaproof met ondersteuning van onze vrijwilligers.



Naast moed vraagt doen wat nodig is ook om creativiteit. Bijvoorbeeld door middelen die we in huis hebben anders in te zetten. Zo was er een vervoerstekort om maaltijden rond te brengen. En een grote groep horecaondernemers had het financieel zwaar. Wij boden in de opstartfase onze - stilstaande - bussen aan om de maaltijden rond te brengen. Een creatieve win-winsituatie: inwoners kregen een warme maaltijd. Ondernemers hielden zo het hoofd boven water. En wij hadden toch wat meer zichtbaarheid in de wijk. Een ander voorbeeld is de vouchers die we uitdeelden aan mantelzorgers. Daarmee kunnen ze een thuisbezorgde maaltijd innen bij lokale ondernemer Thuis bij Fien.

Waardering voor wat er niet meer is

Uiteraard konden er ook een heleboel activiteiten niet doorgaan. Zo was de dag-begeleiding op locatie tijdelijk dicht. Hoewel onze medewerkers wekelijks contact hielden, zagen we veel emotie bij de deelnemers toen we weer opengingen. Ouderen huilen, verdrietig om wat ze hadden gemist. Anderen simpelweg dolgelukkig omdat ze even uit huis waren. Blij met hun ontmoetingsmoment op de vertrouwde plek. Dan blijkt hoe fundamenteel de activiteiten zijn die we soms voor lief nemen. Gewone dingen werden plotseling heel bijzonder.

Wél coronavirus, maar géén eenzaamheidsvirus

Rondom het thema eenzaamheid is MeerVoormekaar al jaren actief. Een lastig thema, want niemand geeft graag toe dat hij of zij eenzaam is. Het kan iedereen overkomen. Omdat je partner wegvalt, je gaat scheiden, je verhuist naar een omgeving waar je niemand kent. Of omdat je het moeilijk vindt contact te maken en activiteiten te bezoeken om je netwerk te vergroten.

Door de corona-maatregelen werd het opeens voor iedereen een beetje moeilijker om de gezelligheid op te zoeken. Vervelend, maar wél makkelijker voor mensen om het gesprek te openen over hun eenzaamheid. Zélfs de koning opende het gesprek hierover tijdens zijn troonrede. Kansen moet je grijpen vinden wij en daarom hebben we extra ingezet op het bestrijden van de eenzaamheid.

Soms gaat ons werk ook over het bieden van perspectief. Toen kerst voor de deur stond, hebben wij ervoor gezorgd dat er toch iets was om naar uit te kijken. Bezoek was voor ouderen meestal niet mogelijk. Daarom organiseerden wij een kerst-viering bij de dagbegeleiding in Puiflijk voor alleenstaande deelnemers. En we hielden kerst small talks op Alverna. Even een praatje aan de deur tijdens de kerstdagen. Zodat niemand alleen was.

Mensen helpen is mijn missie

‘Elkaar helpen is de normaalste zaak van de wereld.’ Daarom begon Carola Janssen (44) in het begin van de coronatijd vraag en aanbod te koppelen. Mensen met vragen werden gekoppeld aan enthousiaste inwoners die in deze tijd iets wilden doen voor een ander. ‘Ouderen durfden hun huis niet uit. Anderen waren eenzaam. Terwijl we elkaar zo makkelijk kunnen helpen. Het gaat om kleine dingen. Even boodschappen meenemen. Een pakketje afgeven, de hond uitlaten of een praatje maken. De glimlach die je ervoor terugkrijgt is onbetaalbaar!’

Carola weet hoe belangrijk hulp vragen én krijgen is. ‘Vijf jaar geleden kreeg ik kanker en moest ik zelf hulp vragen. Ook al was het moeilijk om dat te accepteren, het was wel fijn dat ik hulp kreeg. Als gevolg ervan heb ik nog steeds weinig energie. Extra fijn dat ik MeerVoormekaar altijd kon bellen als er iets was.’

Carola is een van de vele vrijwilligers die we ondersteunen. Haar initiatief gaat ook na corona door, als Hulp Maas&Waal. De vrijwilligers worden ondersteund door MeerVoor-mekaar.

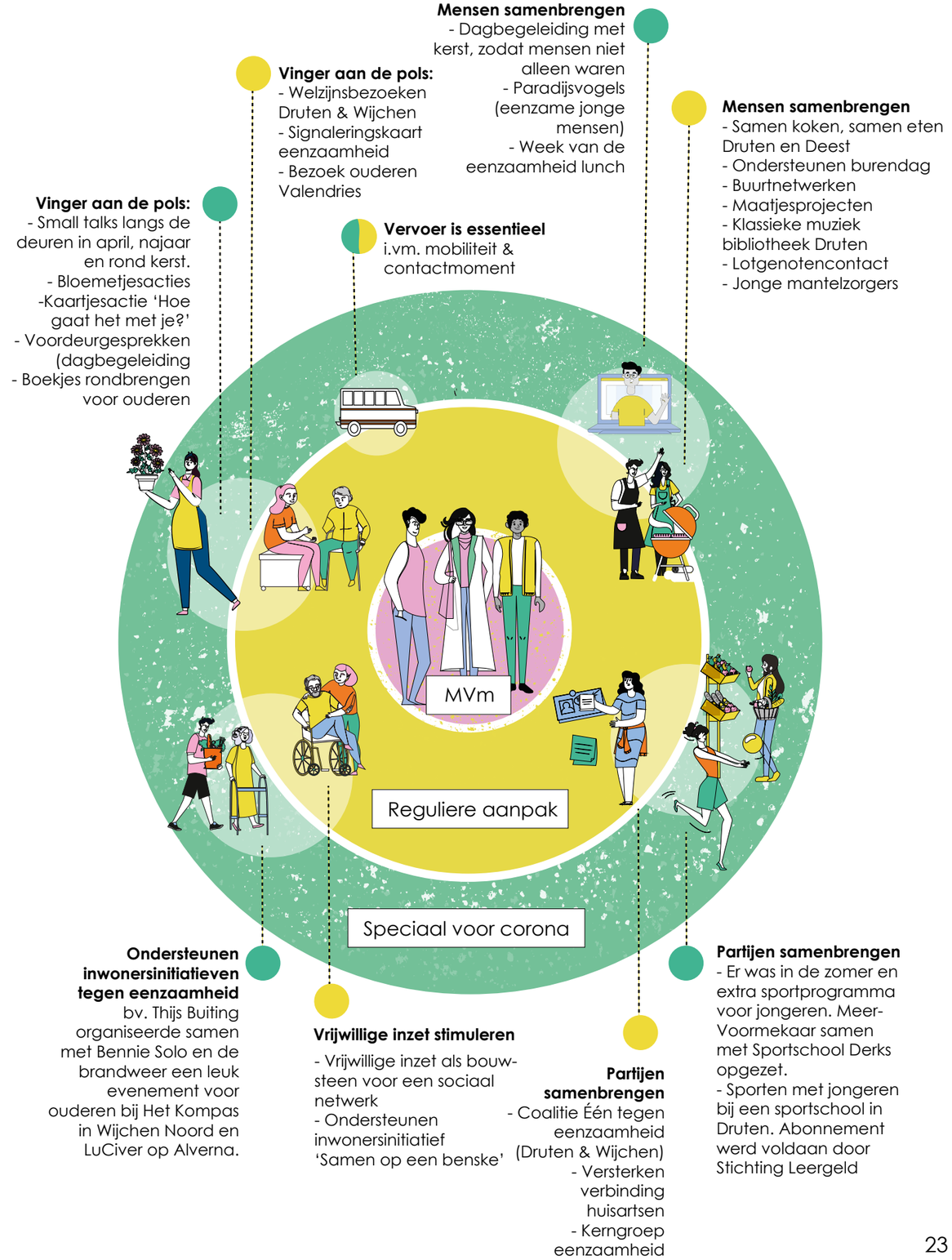

Corona in onze organisatie

Corona heeft ons niet onberoerd gelaten. In het afgelopen jaar hebben drie collega's het coronavirus opgelopen en zijn erg ziek geworden. Vanzelfsprekend missen we het samen op kantoor werken, maar tegelijk zijn we elkaar meer gaan waarderen. Ook voor ons intern zijn de gewone dingen plots heel bijzonder geworden. Frank, Mariëlle en Thea vertellen hoe ze het afgelopen jaar hebben ervaren.

"Mijn eerste gedachte over de coronacrisis was: 'kon ik maar wat meer thuis bij mijn gezin zijn.' Inmiddels is dit veranderd in: 'mag ik alsjeblieft weer naar mijn werk!'

Zoals veel gezinnen moest ook mijn gezin zich aanpassen aan de nieuwe situatie. Tijdens de eerste weken zochten we vooral een nieuwe structuur. Hoe zorg ik dat mijn kinderen op tijd opstaan? Maken ze hun huiswerk wel? Met een zoon van veertien en dochters van vijf en dertien zijn bijna alle leeftijdscategorieën vertegenwoordigd. De een is niet uit zijn bed te krijgen. En de ander staat juist om 6 uur 's ochtends al te springen naast ons bed. Hoe gaan we dit managen?"

- Frank Thijssen

Als medewerker bij MeerVoormekaar in Druten bied ik in deze verwarrende tijd hulp aan mensen die een luisterend oor nodig hebben. Samen met mijn collega's ben ik dagelijks telefonisch bereikbaar voor een hulpvraag, of gewoon voor een praatje. Ik bel mantelzorgers, leden van de ouderen gespreksgroepen en werkgroepen. Zo gaat mijn werk door achter de laptop vanuit huis. Maar ik mis het persoonlijke contact met mensen. Beeldbellen is digitaal 'ontmoeten' en ik ben blij dat het bestaat. Zo blijven we als collega's en werkgroepleden met elkaar in contact.

-Marielle van Swaay

"Iedere week, tijdens deze coronaperiode, hebben we op de donderdagochtend overleg met een groep collega's: het samenlevingsoverleg. Al videobellend nemen we met elkaar de lopende zaken door. En daar vanuit ontstaan ook ideeën. Dat is een kracht van ons team, anticiperen op de situatie en actie ondernemen. Zo ontstond ook het idee voor de 'bloemetjesactie'!"

- Thea van Lotringen

Afsluiter

"Bouwen aan duurzame relaties. Aanwezig zijn in de buurt. En op die manier mensen helpen weer grip te krijgen op hun situatie. Met maatwerk, kleine stapjes - en soms een nieuwe aanpak - bereiken we uiteindelijk heel veel. Actief aanwezig zijn als de verbindende factor, dat is de kracht van MeerVoormekaar."

Dit gedeelte komt uit het jaarverslag van 2019. Maar des te meer kenmerkend voor 2020. En we zullen ermee doorgaan in 2021.



Thema
Jeugd

THEMA: JEUGD

Iedereen kan wel eens ondersteuning gebruiken bij het opgroeien of het opvoeden. Zeker in het afgelopen jaar had de jeugd het moeilijk. Met ons jongerenwerk ondersteunden we hen waar nodig. En we organiseerden activiteiten, cursussen en trainingen voor jongeren en hun ouders. We delen graag een paar highlights.

Er toch zijn voor de jeugd

Niet naar school kunnen gaan, je vrienden niet zien en ook nog eens je bijbaantje kwijt raken. Dat is balen. Extra belangrijk dat er aandacht en aanbod is voor de jeugd. Maar hoe doe je dat in de huidige situatie? Jongerenwerker Joey neemt je mee in onze aanpak.

Scan de QR-code of klik hier

Wat hebben we gedaan?

Tiener BSO Huissteden & Veenhof
Jongeren leren ons jongerenwerk kennen door verschillende activiteiten en gastlessen. Zoals een vlogcursus

3 gastlessen en 6 activiteiten op beide locaties

99 jongeren in Huissteden

113 jongeren in Veenhof

Huiswerkondersteuning
Veel jongeren vinden digitaal lessen volgen lastig. Daarom bieden wij ondersteuning bij online les in het jongerencentrum. Jongeren gingen zo toch naar 'school' en haalden hun vakken.

8 jongeren, 5 dagen per week

Playstation netwerk
Online gamen is ook contact! Jongerenwerkers houden op deze manier online contact met 40 jongeren.

Door sport voel je je beter
Twee jongeren gematched met een jongerenwerker. Samen sporten ze 2 keer per week in duo's. De ene keer met de jongerenwerker en de andere keer met elkaar. het ging hier om 8 sportieve jongeren (4 na corona)

Zomerprogramma
Een populair activiteitenprogramma voor de zomer. Een mooie samenwerking met de sportscholen van Derks en een vrijwilligster van de Blauwe hof. We konden jongeren werven die we nog niet in beeld hadden. 8 jongeren deden mee per activiteit, 136 deelnemers in totaal.

Place2Do
Sinds 2 december is de studio officieel open waar in groepjes muziek gemaakt kan worden. Lekker jammen, mixen en je verhaal kwijt kunnen, dat lucht op! Tijdens coronatijd komen hier 6 jongeren 2 a 3 keer per week.

***Hart van Zuid**
5 activiteiten voor jongeren stonden op de planning. Helaas kon een groot deel daarvan niet doorgaan. Zo bewaren we de DJ-cursus nog even voor 2021!

In contact blijven

Hoe weet je als kind of jongere waar je terecht kunt? Wij beseffen hoe belangrijk een luisterend oor of een beetje hulp is voor jongeren. Daarom zorgen wij dat we makkelijk bereikbaar zijn én relaties opbouwen!

Jongerenloket
Op vaste tijden zijn we aanwezig voor vragen van jongeren of hun ouders. Denk aan vragen over huisvesting, omgaan met geld, en een stageplek vinden. Of over problemen als je niet zo lekker in je vel zit.

Straatwerk
Tijdens de pandemie zijn wij méér straatwerk gaan doen. We zoeken contact en bouwen aan een vertrouwensband. Daardoor weten jongeren ons beter te vinden en komen de problemen waar ze mee worstelen op tafel. Ook de politie was blij met onze extra inzet!

23 23 fysieke afspraken

17 17 digitale afspraken

Pauzebezoek van het Maaswaal College Oosterweg.

64 64 bovenbouw-leerlingen

24 24 onderbouw-leerlingen

Jongerencentrum Hiernaast

17 17 inloop-momenten

577 577 jongeren verder geholpen

130 130 keer de straat op

40 40 nieuwe volgers op social media

98 98 jongeren pilot jongeren spreekuur

648 648 Whatsapp gesprekken



Hiphop is een soort therapie

‘Tegen een microfoon kan ik alles zeggen, want die oordeelt nooit.’ Voor Diego – 19 jaar en student mediavormgeving – is Place2Do de plek waar hij lekker muziek kan maken. ‘Met hiphop lucht ik mijn hart. Het is een soort van therapie. Even verwoorden wat er allemaal in mijn hoofd zit. Mijn muziek gaat vaak over taboes. Zoals oordelen over anderen zonder dat je elkaar goed kent. Of over emoties of een dipje. Ik vind het belangrijk dat jongeren weten dat je daarover kunt praten.’



Diego, ook bekend met artiestennaam Lachiven, is blij met deze nieuwe plek voor jongeren. ‘Dit is zo goed. Als alles weer opengaat kunnen jongeren hier bijpraten. Steun bij elkaar vinden, omdat iedereen door hetzelfde heen gaat. En natuurlijk muziek maken zonder dat ze zelf alle dure apparatuur moeten aanschaffen.’

Place2Do is ons nieuwe jongerencentrum, een studio waar jongeren hun muzikale talenten kunnen ontwikkelen.

Steun aan elkaar

Hoe weet je als kind of jongere waar je terecht kunt? Wij beseffen hoe belangrijk een luisterend oor of een beetje hulp is voor jongeren. Daarom zorgen wij dat we makkelijk bereikbaar zijn én relaties opbouwen!

Jong en eenzaam
Eenzaamheid onder jongeren komt veel voor. Daarom bracht onze jongerenwerker een groep eenzame jongeren met elkaar in contact. Ondertussen komt deze groep wekelijks bij elkaar. Ze ondernemen activiteiten en stimuleren elkaar om contact te houden. Er waren 17 bijeenkomsten met in totaal 55 jongeren.

Elkaar niet aankijken schept een band

‘Ik weet niet precies wat iedereen heeft, maar dat vind ik ook niet belangrijk.’ Ashley (28) komt maandelijks bij elkaar met dertien autistische jongeren. ‘Een diverse groep die van elkaar kan leren. En tegelijk begrijpen ze het van elkaar als ze de ander niet aankijken. Dat schept toch een band.’

Ashley merkt wel dat het online lastiger is. ‘Door corona werd de leefwereld van de jongeren erg klein. Sommigen kwamen bijna niet meer van hun slaapkamer af, met alles wat online plaatsvond. Toch maken we er iets van en doen we elke keer wat anders. En van ouders hoor ik dan dat hun kind uitkijkt naar die ene avond ontspanning. En zodra het weer kan gaan we lasergamen!’

Ashley Las van Bennekom is onze trainee en organiseert het jongerencafé voor jongeren tussen 12 en 18 met autisme of een aan autisme verwante stoornis. Afgelopen jaar is het Autismecafé gegroeid van acht naar dertien deelnemers en beginnen we binnenkort met een tweede groep.

Jong en mantelzorger
Jong zijn én mantelzorger zijn tijdens de coronacrisis? Dat is pas zwaar! Begrip en ondersteuning zijn heel belangrijk voor mantelzorgers. Evenals een goed gesprek om je hart te luchten. In 2019 hadden we al de ambitie om meer te betekenen voor deze doelgroep en dit jaar konden we dat doen. We organiseerden bijvoorbeeld pizzabijeenkomsten. Zodat jonge mantelzorgers even weg waren uit de thuissituatie en steun vonden bij elkaar.

- o 14 jonge mantelzorgers in beeld in Druten
- o 12 jonge mantelzorgers in beeld in Wijchen

Samen hebben we gewandeld, spelletjes gedaan en gewinkeld. Dat smaakt naar meer! Maar corona heeft onze mogelijkheden beperkt. Daarom keken we alvast naar activiteiten die we willen gaan doen na de lockdown.

Sneller geïrriteerd, maar we redden het wel

Lotte (22) woont samen met haar familie in Horssen. Een van haar broers heeft gedragsproblemen, daarom is Lotte een mantelzorger. Omdat haar broer extra zorg nodig heeft, moet Lotte zich veel aanpassen. Dat was al zo toen ze klein waren. De spanning kan wel eens oplopen. Of ze moet extra thuisblijven als haar ouders er niet zijn. Lotte kan het goed vinden met haar broer, maar weet ook dat de situatie bij haar thuis anders is dan bij anderen.

Lotte volgt een opleiding tot schoonheidsspecialiste en wil gaan samenwonen met haar vriend. Ze vindt dat haar broer en de familie het ondanks de RIVM-maatregelen best goed doen. ‘Iedereen doet zijn best om zich aan te passen, en mijn broer heeft wekelijkse gesprekjes met zijn professionele begeleider. We zijn allemaal wat sneller geïrriteerd, maar dankzij de hulp en ondersteuning van professionals lukt het ons aardig deze tijd door te komen.’

Begrip en ondersteuning zijn heel belangrijk voor mantelzorgers. Zo hebben de ouders van Lotte gesprekken met de opvoedingsondersteuner van MeerVoormekaar. En Lotte weet dat zij ook een beroep kan doen op MeerVoormekaar. Voor tips, leuke activiteiten en af en toe een hart onder de riem.

Onlangs ontving Lotte van MeerVoormekaar een cadeaubon als blijk van waardering. ‘Ontzettend fijn om zo in het zonnetje te worden gezet. Goed dat er ook aandacht is voor jonge mensen, en niet alleen voor de ouders of degene die zorg nodig heeft. Ik ga er zeker iets leuks van doen. Na de coronatijd!’

Benieuwd naar de verhalen van andere jonge mantelzorgers? De verhalen van Merijn, Wout, Helena en een 14-jarige Wijchense jongen kun je vinden op onze website (meervoormekaar.nl)

Steun aan elkaar

Lockdown. De kinderen niet naar school. Pubers niet naar hun vrienden en als ouders ook nog eens thuis werken. Niet gek dat de spanning dan kan oplopen en het even wat minder gezellig is. Maar opvoeden hoef je – gelukkig – ook nu niet alleen te doen. Ouders weten ons te vinden en kloppen regelmatig aan bij onze jongerenwerkers en jongerencoach voor advies en trainingen. Een greep uit de cursussen van 2020:

- Opvoedcarrousel
- Ouders van pubers
- Thema avonden autismespectrumstoornis (ASS)

Ouders voor ouders

- Jongeren op straat (JOS)
  We gaven een vervolg aan de bijeenkomst voor ouders van jongeren die veel op straat zwerven. Ze gingen in gesprek met de gemeenten, politie en jongerenwerk. Zeven ouders vormen een oudergroep – met digitale bijeenkomsten - die samen de problemen thuis kunnen aanpakken.

- 18-jarigen
  Ouders wisselen graag met elkaar van gedachten. Over de opvoeding en herkenbare situaties. Zo komt een groep van vijftien ouders van 18-jarigen maandelijks samen.

Gezinnen voor elkaar
Wij koppelen samen met MEE Geldersche Poort gezinnen die hulp kunnen gebruiken of kunnen bieden. Heeft het ene gezin wat ondersteuning nodig terwijl een ander gezin graag de praktische en laagdrempelige ondersteuning biedt? Dan is er een match! Lees een van de verhalen uit 2019 [Link]. Ook tijdens coronatijd ging de werving en matching gewoon door:

- o 14 steungezinnen
- o 5 nieuwe matches
- o 5 matches afgesloten



Thema
Ouder worden

THEMA: OUDER WORDEN

Ouder worden. Bij de een gaat het vanzelf, voor de ander is het een uitdaging. Hoe je ook ouder wordt, soms kun je best wat ondersteuning gebruiken. Wij organiseren talloze activiteiten en andere vormen van ondersteuning waardoor ouderen vitaal blijven en contact houden met anderen. Voor ouderen had de pandemie grote gevolgen. En dat maakte ons werk in 2020 nog belangrijker.

De hulpdiensten
Vrijwilligers bieden praktische ondersteuning in Wijchen en Druten. Denk aan een klusje in de tuin, hulp bij boodschappen, vervoer, of een luisterend oor. Omdat veel vrijwilligers van de Senioren-verenigingen (KBO) ook vrijwilliger zijn bij het Formulierenteam en Administratieve ondersteuning werken we aan het samengaan onder de vlag van MeerVoormekaar.

52 **52 vrijwilligers Druten**

104 **104 Vrijwilligeres Wijchen**

Klusjes

75 75 vrijwilligers

11 matches hulp bij boodschappen

91 matches klussen en schoonmaak

36 Vervoer matches

Maatjesproject

102 102 matches: 68 in Wijchen 34 in Druten

29 beschikbare maatjes

Administratieve ondersteuning

110 Matches hulp bij administratie

147 Matches Formulieren team

33 Vrijwilligers

Computerondersteuning & internetcafé



25 Vrijwilligers

‘Een knaak voor een taak’

Gestart november 2020. Jongeren verdienen zakcentje bij door klusjes te doen bij buurtbewoners

5 Studenten

5 Klussen

Samen praten over ouder worden’ gespreksgroep

2 Groepen

13 Deelnemers

1

Eén fysieke bijeenkomst, daarna telefonisch contact gehouden. Begeleid door een vrijwilliger met een ‘train de trainer’ cursus via Netwerk 100

Burendag 2020 Hart van Zuid

Tijdens welzijnsbezoeken ontvingen we uit een buurt signalen over eenzaamheid. Op burendag organiseerden we daarom een koffiemoment. Ouderen spraken over meer contact met elkaar. En we hebben een vrijwilliger gevonden die, ondersteund door ons, activiteiten gaat organiseren in deze buurt.

Klassieke muziek luisterkring

Mensen met interesse in klassieke muziek houden via de groep contact met anderen en voorkomen zo eenzaamheid.

2 Bijeenkomsten

33 Leden nieuwsbrief

32 Thuisabonnee’s (ivm corona)

Valpreventie

2 Bijeenkomsten

2000

2000 **dementiewijzers** verspreid in Druten. Dit is een informatiegids over en voor mensen met beginnende dementie

mantelzorgers

486 Complimenten uitgedeeld in Druten

Er zijn verschillende activiteiten georganiseerd voor mantellzorgers:

- Wandelingen voor mantelzorgers
- Jeu de boules met een thema: rouw en verlies
- Yoga voor mantelzorgers
- Nieuwsbrief verzonden

Vervoer maakt je wereld groter

De PlusBus en OpStap zijn erg belangrijk voor mensen die minder mobiel zijn. Onze vervoersdienst maakt hun wereld letterlijk een stukje groter. Op 16 maart moesten we de bussen stilzetten. Wat een impact had dat op de passagiers én de chauffeurs, vrijwilligers die vaak een goede relatie hebben opgebouwd met hun passagiers. Voor de chauffeurs is het vrijwilligerswerk een zinvolle daginvulling waardoor ze in contact blijven met mensen en werk doen dat maatschappelijk gezien van grote betekenis is.

4570

4000 ritten voor de dagbegeleiding, 4570 totaal

201

201 dagen gereden

PlusBus Druten

201

201 dagen gereden

65

65 chauffeurs

464

464 verschillende passagiers

16121

16121 ritten, populairste bestemmingen: Dagbegeleiding Achterom en fysiotherapie Vijverlaan

OpStap Wijchen

LEUKER DAN VAKKENVULLEN

‘Mevrouw B. kreeg met kerst een iPad van haar familie. Heel lief. Maar ze wist helemaal niet hoe dat ding werkt’. Isabeau (17) bezoekt de oudere buurtbewoonster twee keer per week.

‘Mevrouw B woont alleen, en is echt blij als ik kom. Zelf vind ik het ook gezellig om naast alle online lessen iemand in het echt te zien. Ik leer mevrouw B. hoe ze haar iPad gebruikt. Ze wist eerst alleen hoe ze hem aankreeg. Maar ze wordt er steeds beter in! Nu stuurt ze veel berichtjes naar familie in het buitenland en speelt ze Wordfeud met vriendinnen. Ik wilde als bijbaantje iets sociaals doen. En dit is veel leuker dan vakkenvullen!’

Knaak voor een Taak is een project in Druten in samenwerking met Van Kraaij Educatie. Scholieren en studenten helpen ouderen in Druten met diverse klusjes. De oudere betaalt daarvoor een knaak (€2,50) wat door Van Kraaij Educatie wordt verdubbeld.

Dagbegeleiding op een nieuwe locatie

Jarenlang organiseerden we dagbegeleiding in de Hof in Druten (in samenwerking met Zorggroep Maas en Waal) en in Deest op basisschool 't Klòsterhûfke. In maart moesten ook wij onze deuren sluiten. Voor de deelnemers is de dagbegeleiding erg belangrijk, dus het wegvallen hiervan was niet gemakkelijk. De medewerkers hielden contact met de deelnemers. Vaak via de telefoon. Gemiddeld 1 keer per week kwamen we bij iemand thuis voor een voordeurgesprek.

Toen we in juni weer open mochten, was het niet mogelijk terug te keren naar de Hof en op de basisschool vanwege Covid19. We zochten en vonden en nieuwe locatie: Dorpshuis de Lier. Daar hebben we de mogelijkheid om naast de normale groep een kleinere, prikkelarme, groep te organiseren.

Scan de QR-code of klik hier



Pilot dementievriendelijk Alverna

Dementie heeft veel invloed. Op de mensen die het krijgen én op hun omgeving. In Wijchen waren afgelopen jaar 670 dementerenden. Veel van hen hebben een baan, sporten bij een sportvereniging of doen vrijwilligerswerk. Ze zijn volop onderdeel van onze maatschappij. Hoe zorgen we ervoor dat dementerenden zo lang mogelijk mee kunnen doen?

Wij werkten in 2020 mee aan een pilot van de Radboud Universiteit over een dementievriendelijke samenleving. In de pilot kijken we hoe Alverna dementievriendelijker kan worden gemaakt. Daarin werkten we naast de Radboud UMC samen met De Oase, de dorpsraad, de Zonnebloem en CEM.

Bezoek en Opvang Service (BOS)

Hoe fijn is het voor mantelzorgers als iemand tijdelijk de zorg van hen overneemt. Wij leidden vrijwilligers in Wijchen daarvoor op. Een aantal uren in de week ontlasten zij de mantelzorger. Tijdens de eerste lockdown hebben we zo min mogelijk bezoeken hebben afgelegd. Waar mogelijk hebben we wel telefonisch of op andere digitale manieren contact gehouden.

3 groeps-bijeenkomsten

843 uur
BOS bezoeken

Ondersteuning van **19 mantelzorgers**
8 nieuwe aanmeldingen. We beëindigden ondersteuning aan 9 mantelzorgers, door overlijden of opname in een verpleeghuis.

16 vrijwilligers

SAMEN LEREN OVER DEMENTIE

'Dementie staat hier op de agenda. En dat is zo waardevol.' Linda (Radboud UMC) legt uit dat ze de leergemeenschap voor een dementievriendelijk Alverna faciliteert. 'Het is mooi hoe het dorp dit omarmt. Ik zie de passie in de leergemeenschap. En Frank kent de juiste mensen, waardoor het fijn is dat hij de borging overneemt als het onderzoek in december afloopt.'

Volgens Linda gaan er zeker dingen veranderen. 'Alleen al door de bewustwording. Zodat wijkbewoners weten wat ze kunnen doen als iemand al tien minuten bij een verkeerslicht staat. En denk aan het veiliger maken van de grote weg. Of een bewegingspark voor ouderen. Ik heb er vertrouwen in dat dementerenden in Alverna door dit project langer onderdeel blijven van de gemeenschap.'

Frank Thijssen is onze sociaal werker in Wijchen. Samen met Linda van het Radboud UMC, de gemeente, KBO en dorpsraad vormt hij een leergemeenschap. Dit als onderdeel van het onderzoek Mentality for a dementia friendly space, gesubsidieerd door ZonMw en uitgevoerd door het RadboudUMC.

Thema
Sterke Buurten

THEMA: STERKE BUURTEN

Sterke buurten zorgen voor een sterke samenleving. Daarom besteden wij veel tijd aan het versterken van buurt-, wijk- en dorpsnetwerken. We kijken goed naar de wijk of de buurt waarin we werken en stemmen onze werkwijze daarop af. Onze dorps-ondersteuners, en vooral de bewoners zelf, spelen een belangrijke rol in de leefbaar-heid. Komen wijkbewoners met goede initiatieven? Dan ondersteunen wij ze. En als het tussen buurtbewoners even niet goed loopt, helpen we hen via buurtbemiddeling om zelf een oplossing te vinden. Benieuwd hoe we dat in 2020 hebben gedaan? We zetten het voor je op een rij.

De kracht van dorpsondersteuners en buurtnetwerken

Afgelopen jaar investeerden we extra op Alverna. Dit werd bekostigd uit extra middelen die via het innovatie budget door de gemeente Wijchen beschikbaar is gesteld. Het doel was een verbindende factor te zijn. Buurtnetwerker Frank Thijssen is begonnen door de wijken in te gaan en nieuwe contacten te leggen. Hierdoor kon hij ondersteunden bij het opzetten van een nieuwe dorpsraad en tijdens de kerst-dagen organiseerden we ‘small talks’ met inwoners van wie we wisten dat ze alleen kerst vierden. Ook begonnen we met het realiseren van een skatebaan samen met initiatiefneemster Cynthia Spence, de dorpsraad en de school.

Nieuwe dorpsraad in coronatijd

‘Onze dorpsraad heeft sinds corona één keer fysiek vergaderd en toch al een heleboel bereikt!’ Remi Arends – 70 jaar en dorpsraadvoorzitter – vindt een dorpsraad een onmisbaar orgaan. ‘Ik denk dat het belangrijk is voor de leefbaarheid van Alverna. Om leegloop te voorkomen en ons dorp aantrekkelijk te houden voor jongvolwassenen. We zijn op de hoogte van alle ontwikkelingen. En we houden contact met de bewoners, de gemeente en andere organisaties. Elke maand vergaderen we online. Frank van Meer-Voormekaar sluit regelmatig aan en geeft fantastische ondersteuning. Natuurlijk willen we graag fysiek contact met bewoners. Maar ik ben er trots op dat we in dit coronajaar zijn gestart en zelfs wat activiteiten konden organiseren. Zoals het jubileum van de dorps-winkel, waarmee we de ernstig zieke eigenaar in het zonnetje hebben gezet.’

Onze dorpsondersteuners zijn eind 2019 aan de slag gegaan in Bergharen, Hernen en Leur. Ondertussen zijn ze bekende gezichten geworden onder de inwoners.

Scan de QR-code of klik hier

De dorpsondersteuners hebben een uitgebreid netwerk opgebouwd. Dat netwerk bestaat niet alleen uit inwoners, maar ook uit organisaties, verenigingen en scholen. Zo kwamen er hulpvragen vanuit de bibliotheek, en de voedselbank. Tijdens de kerstdagen hebben de dorpsondersteuners met de ondernemersvereniging inwoners gevraagd om kerstbomen te versieren. En scholen vroegen ondersteuning bij het opzetten van een 'Hart onder de riem'-actie waarbij door leerlingen gebakken hartjeskoekjes werden uitgedeeld. Het werk van de dorpsondersteuners heeft er ook voor gezorgd dat inwoners meer vragen durven te stellen. Hierdoor kunnen ze eerder ondersteuning bieden

Wat hebben we gedaan?



Begin 2020 - informeren en kennismaken Presentatie bewonersavond Bergharen

- Alle inwoners geïnformeerd over de dorpsondersteuners en hulpvragen
- Kennismaking met 50 organisaties (verenigingen, scholen, kerken, dorpshuizen)
- Gesprekken met professionals (sociaal wijkteam, GGD, GGZ, wijkverpleging)
- Aanjagen van campagnes (NL DOET, Burendag en Sint Pannenkoek)
- Informatie verspreid over mantelzorgurgentie, senioren huisvesting en hard-loopgroepen
- Ondersteund bij het burgerinitiatief: Vitality club

Huisbezoeken op aanvraag van kerken

In de loop van 2020

- 14 individuele hulpvragen afgehandeld
- 2 hulpvragen lopen door in 2021
- Buurten bij de buren tijdens burendag 2020 (op de fiets)

Lock-down activiteiten

- Wekelijkse wandeldates voor ontmoeting en gesprek
- Tekeningen- en kaartenactie
- Bloemetjes-actie en aangebeld bij dorpsgenoten met de vraag hoe het gaat
- Flyers rondgedeeld voor coronahulp Wijchen
- Koningsdag: 40 oranje tompoucen uitgedeeld met het Oranje-comité
- Ondersteuning bibliotheek: boeken rondbrengen bij ouderen
- Hulpvraag voedselbank: vrijwilliger gevonden voor het rondbrengen van pakketten
- Meer dan 80 adressen bezocht voor een 'small talk' gesprek aan de voordeur.

Dorpsondersteuners: wat is het effect?

Informeren & kennismaken



Individuele begeleiding

Lock-down activiteiten

Door te informeren, kennismaken, individuele begeleiding te bieden en lock-down activitiiteiten te organiseren, dragen dorspondersteuners bij aan de volgende effecten en resultaten.

Meer dorpsbewoners, ook kinderen en ouders, zijn betrokken bij hulpverlening

De gemeente krijgt minder hulpvragen vanuit inwoners - door een sterker lokaal net-werk en de onderlinge hulp, lossen inwoners meer zelf op



Minder vraag-verlegenheid: hulp vragen en krijgen wordt normaler

Scholen, kinderen en ouders zijn meer betrokken bij de kwetsbare ouderen

Het grote netwerk van de dorpsondersteuners wordt steeds meer gebruikt door inwoners, verenigingen, kerken, professionals en andere organisaties

Snel en efficiënt hulp voor kwetsbare ouderen en grotere zelfredzaamheid - dankzij de coördinerende rol van dorpsondersteuners

Minder maatwerk vragen naar het sociale wijkteam - dorpsondersteuners lossen veel vragen op

Sterke buurten door buurtbemiddeling

In iedere buurt ontstaat wel eens onenigheid tussen bewoners. Soms komen buren of buurtgenoten daar samen niet uit. Wij helpen bewoners dan met buurtbemiddeling. In 2020 zijn er 70 nieuwe ondersteuningsvragen binnengekomen en hebben we er 75 afgesloten. Aan het einde van het jaar stonden 18 vragen nog open.

75

Binnengekomen vragen

Vragen kwam binnen via:

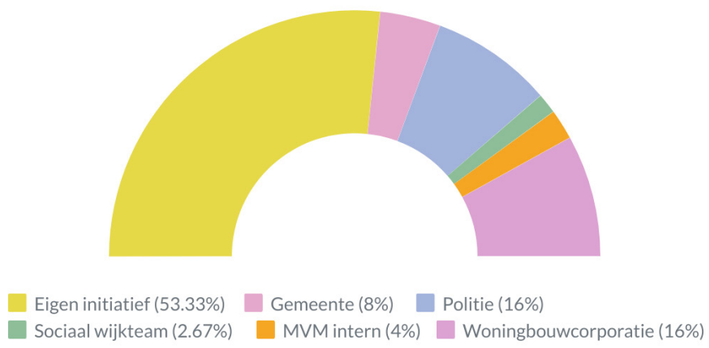

Wat deden we met deze vragen:

10 Woningbouw-corporatie

52 Geen doorverwijzing nodig

4 Politie & Sociaal Wijkteam

8 Intern doorverwezen bij MeerVoormekaar

Initiatieven uit de wijk

In een sterke buurt zetten inwoners zelf initiatieven op die de leefbaarheid in hun buurt vergroten. Wij bieden de initiatiefnemers praktische ondersteuning. Soms is er een kleine financiële ondersteuning nodig om een project op te starten. In Wijchen en Druten zijn daarvoor twee fondsen beschikbaar. Inwoners kunnen een Meer-doenertje aanvragen (maximaal € 300,-) of een beroep doen op het Buurtfonds (maximaal € 5.000,- met 50% cofinanciering). Afgelopen jaar zijn vijftien Meerdoenertjes en drie Buurtfondsaanvragen goedgekeurd.

Verlichting in het dorp tijdens de kerstperiode door stichting Maas en Waalse Oktoberfeesten

'Wijchen op z'n moist' een dag voor amateurkunstenaars met activiteiten in verschillende wijken

Aanschaf van een vlogcamera om video's te maken voor Hart van Zuid

Organisatie van een buurt BBQ voor jong en oud door buurt-vereniging Puiflijk

Busreisje voor Meer Bewegen voor Senioren

Plaatsen en versieren van een wijkkerst boom in Huurlingsedam

Opzetten van een repair-café in Oase Alverna

Vervoer van minder mobiele senioren naar een fietstocht –

Straat bijeenkomst

Materialen en gereedschap voor een nieuwe groep van knutselclub Puiflijk

'Samen op een Benkske', een dagje uit voor eenzame ouderen

Kampvuurvertellingen met verhalen rond het kampvuur

Spelmateriaal voor blinden en slecht-zienden door Oog-café Druten

Aanschaffen sensorlampen, stickers en bloembollen door inwoners van Bieskamp

Microfoons voor zanggroep 'Ut kum vaen eigus' zodat ze kunnen optreden voor ouderen.

Buurtfonds 2020 Druten en Wijchen

- Dorpskrant Puiflijk bouwde een website voor alle wekelijkse dorpsactiviteiten
- Bewonersinitiatief Baten-burg organiseerde een kerstbijeenkomst
- Stichting Weijkpark Wijchen kocht een speeltoestel voor een inclusieve speeltuin

Thema

Meedoen & Ontmoeten

THEMA: MEEDOEN & ONTMOETEN

Meedoen in de samenleving is belangrijk voor iedereen. Soms gaat dat niet vanzelf. Daarom ondersteunen wij mensen die niet zo gemakkelijk meekomen en stimuleren we ontmoeting. Maar hoe organiseer je verbinding als je door een pandemie mensen niet fysiek met in elkaar in contact kunt brengen?

Geen koffie, wel verbinding

Niet gezellig binnen aan de koffie, maar samen de deur uit! Veel van onze groepen die normaliter binnen samenkwamen, gingen verder door samen een eind te wandelen. We organiseerde heuse wandelgroepen in zowel Druten als Maas & Waal. Bij een van de groepen werden zelfs kanjerkoeken uitgedeeld, want ‘onze kanjers verdienen koeken!’

We organiseerde daarnaast verschillende ontmoetingen. Denk bijvoorbeeld aan het GGZ-ervaringscafé Druten, Het kringberaad Druten (KBO’s) en de dorpsmoestuin.

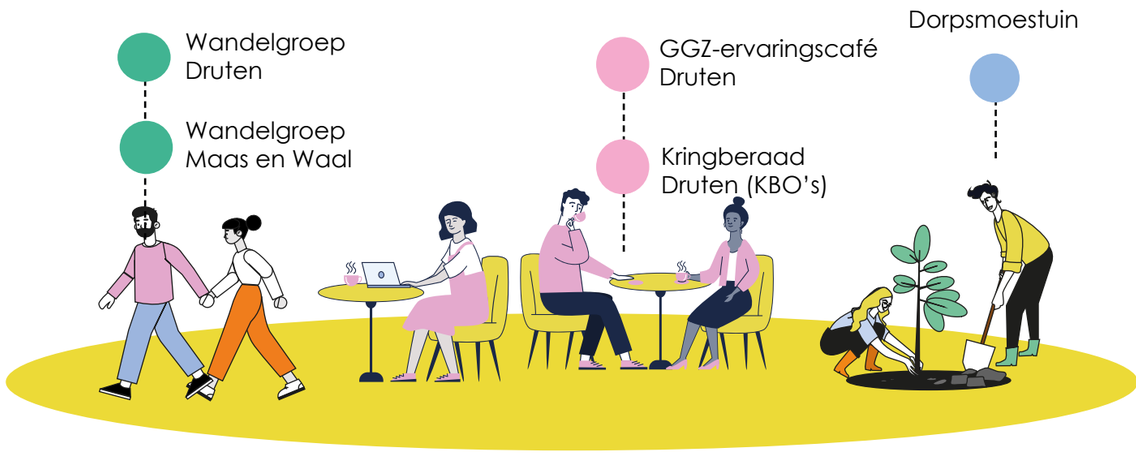

Geen bbq, wel bloemen

Burendag, de dag om je - nieuwe - buren te ontmoeten. Lastiger in een coronajaar, maar er waren oplossingen! Zo brachten we bloemen rond in Druten-Zuid. Een wijk waar sinds de renovatie veel mensen van buiten Druten wonen. Ritchie van der Vliet (51), een van de nieuwe bewoners aan het Langstuk, ging met ons mee. ‘In september woonde ik er net. Een leuk moment om een bloemetje te brengen bij de buren. Dat was een attente verrassing voor ze. We hadden graag een gezellige bbq gehouden om met iedereen kennis te maken. Maar op deze manier even een praatje maken aan de deur was toch leuk. En ik moet zeggen dat het wonen in Druten me nog beter bevalt dan ik had verwacht!’

26 september was de landelijke Burendag. Zoals elk jaar ondersteunden we op die dag bewonersinitiatieven zoals op Alverna, Bergharen, Hermen en Leur, Valendries, Wijchen Zuid en Druten Zuid.

Nieuw in Nederland

Voor mensen die nieuw zijn in Nederland is meedoen soms lastig. Stel je voor: je moet een andere taal leren spreken, bent weg uit je vertrouwde omgeving en je probeert je draai te vinden in een andere cultuur. Om deze mensen te ondersteunen organiseerden we in Druten een aantal activiteiten voor nieuwe Nederlanders.

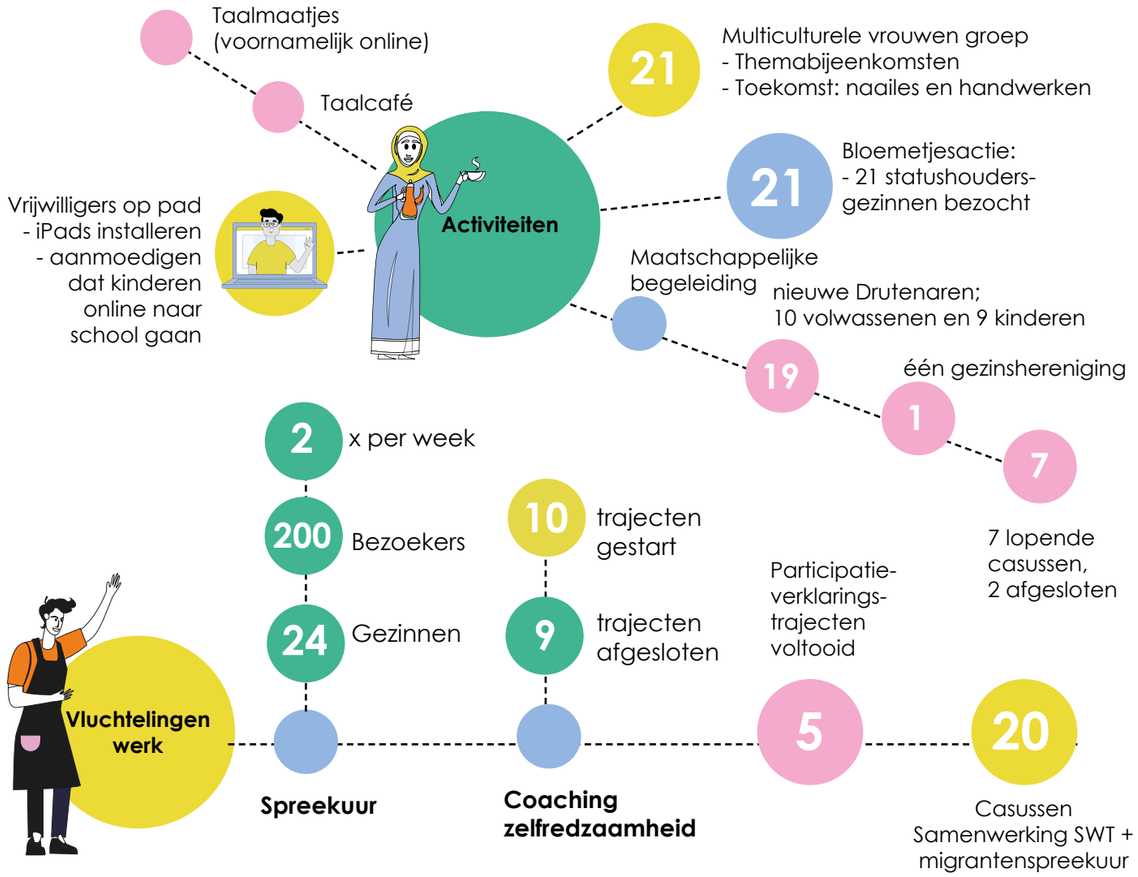

Als je de taal niet kent en Teams niet snapt

'Online school volgen, daar werd het lastig voor de nieuwkomersgezinnen.' Rami (39) Komt deze visual je bekend voor? Dat klopt! We vinden dit onderwerp zo belangrijk dat we je geheugen even wilde opfrissen. Meedoen & ontmoeten zijn belangrijke elementen in het verminderen van eenzaamheid. weet uit ervaring hoe het is om te moeten wennen in Nederland. 'Zes jaar geleden kwam ik vanuit Syrië hierheen. Alle regels begrijpen vond ik echt lastig! Ik wil voorkomen dat nieuwe gezinnen diezelfde problemen hebben. Daarom help ik hen met het uitleggen van alle zaken rondom wet en regelgeving, financien en bijvoorbeeld de verzekeringen. En ik ben ook tolk, bijvoorbeeld bij afspraken met school. Want ook al komt 90% van de mensen uit een oorlog, ze willen dat het leven van hun kinderen doorgaat. Corona maakte het voor deze gezinnen extra lastig. Opeens moest alles online. Leerkrachten van basisschool De Appelhof in Druten benaderden MeerVoormekaar. Kinderen volgden geen online lessen, doordat de ouders geen idee hadden wat de bedoeling was en hoe dat werkte via Teams. Langs de deuren gaan en stap voor stap de nieuwe werkwijze uitleggen hielp gelukkig!'

Rami Zantout is een van onze vrijwilligers voor het vluchtelingenwerk van MeerVoormekaar.

Voor mekaar

Soms maak je dingen mee in je leven die veel impact hebben. Praten met mensen die vergelijkbare ervaringen hebben, kan dan waardevol zijn. Wij hebben meerdere groepen opgezet waar mensen hun ervaringen met elkaar kunnen delen. Zo komen ze samen verder. Tegelijk voorkomen we dat er (dure) maatwerkvoorzieningen nodig zijn.

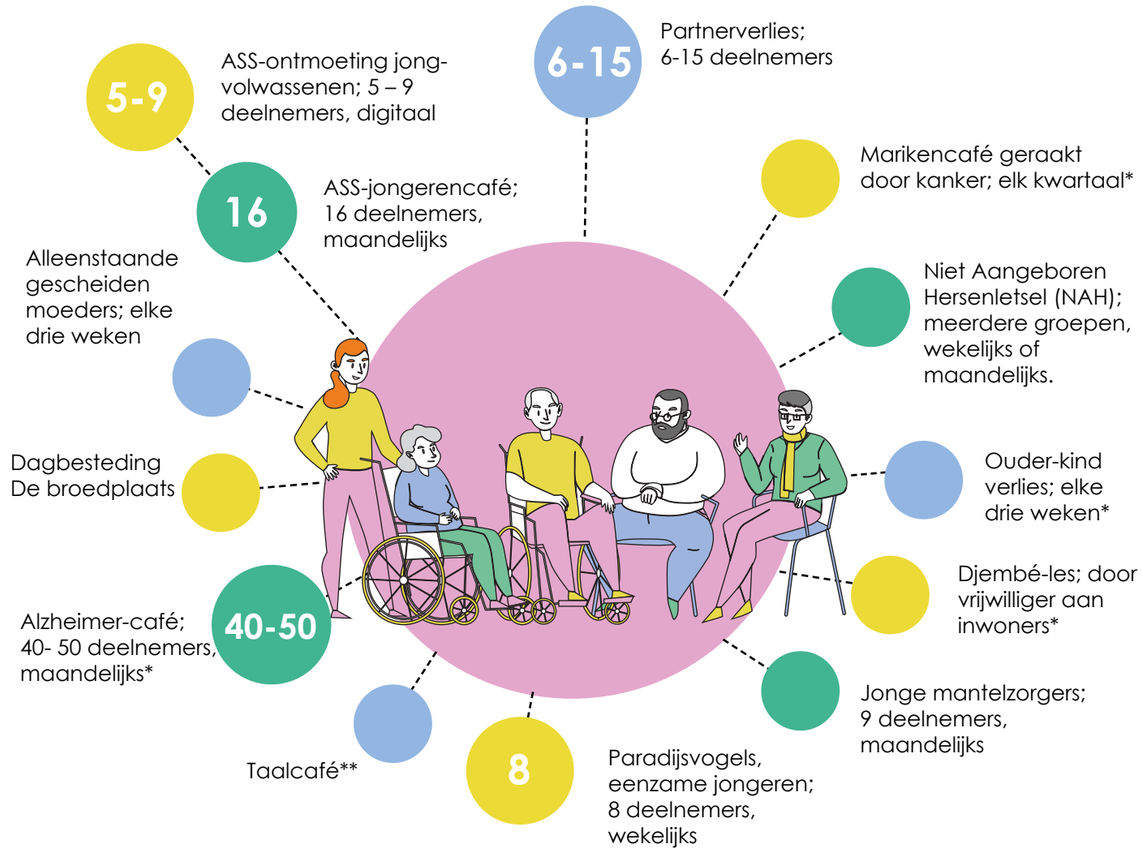

* gestopt i.v.m. corona
** We hebben geprobeerd via wandelingen het taalcafé door te zetten, echter was hier te weinig animo voor

Wél coronavirus, maar géén eenzaamheidsvirus

Eenzaamheid is voor ons al een belangrijk onderwerp. Een lastig thema, want niemand geeft graag toe dat hij of zij eenzaam is. Het kan iedereen overkomen. Je partner valt weg, je gaat scheiden, je verhuist naar een omgeving waar je niemand kent. En je vindt het moeilijk om contact te maken en activiteiten te bezoeken om je netwerk te vergroten.

Door de corona-maatregelen werd het opeens voor iedereen lastiger om de gezelligheid op te zoeken. Vervelend, maar wél makkelijker voor mensen om het gesprek te openen over hun eenzaamheid. Zelfs de koning begon erover tijdens zijn troonrede. Kansen moet je grijpen vinden wij. Daarom hebben we extra ingezet op het bestrijden van de eenzaamheid. (zie visual volgende pagina)

25-jarige Thijs regelt optredens van Bennie Solo

‘Zo bijzonder dat juist Thijs, met zijn autisme en verstandelijke beperking, dit initiatief nam. Voor hem is deze tijd ook heftig. Toch bedacht hij niet iets voor zichzelf maar voor ouderen!’ Entertainer Bennie Solo – blikt terug op zijn optredens afgelopen zomer.

‘Nederlandstalige muziek. Een oude bluswagen als decorstuk. Bingo mét prijzen. Buiten op afstand of vanaf hun balkon, iedereen zong mee. Even weer het gezellige samenzijn. Voor de ouderen betekende dit echt de afleiding en mentale steun die ze zo nodig hadden. En voor mezelf natuurlijk enorm leuk dat ik in coronatijd kon optreden en iets kon betekenen voor anderen. Die middagen gaven mij ook energie! Echt top dat er een MeerVoormekaar bestaat die dit soort ideeën omarmt.’

In juli en september augustus gaf Bennie Solo twee optredens voor ouderen. Op initiatief van Wijchenaar Thijs Buiting (25) en in samenwerking met Brandmeester-Events, wethouder Titus Burgers, MeerVoormekaar en een subsidie van de provincie. Daarnaast verzorgde Bennie Solo twee optredens voor alle vrijwilligers in Wijchen en Druten.

Komt deze visual je bekend voor? Dat klopt! We vinden dit onderwerp zo belangrijk dat we je geheugen even wilde opfrissen. Meedoen & ontmoeten zijn belangrijke elementen in het verminderen van eenzaamheid.

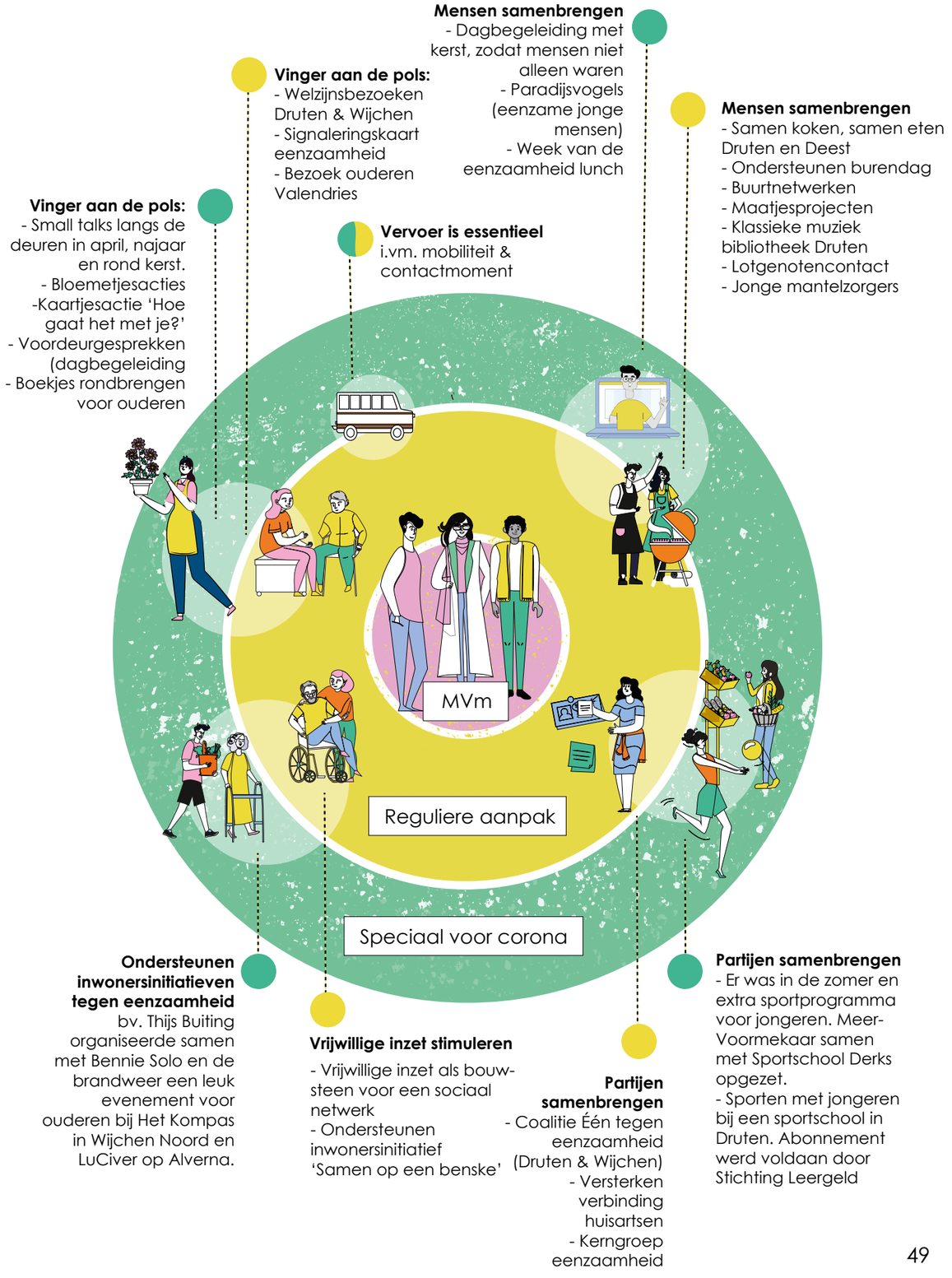

Ode aan onze vrijwilligers

Vrijwilligers zijn de ruggengraat van de Wijchense en Drutense samenleving. Wij kunnen niet zonder hen en zij niet zonder ons. Samen zorgen we ervoor dat het leven een beetje leuker en makkelijker wordt voor iedereen. Ook voor de vrijwilligers zelf die zo een opstapje maken naar werk of simpelweg voldaan kunnen terugkijken op hun dag.

Tijdens de coronacrisis waren er heel veel inwoners die hun dorpsgenoten wilden helpen. Zelfs zoveel dat we meer aanbod hadden dan vraag. We ondersteunden een aantal coronahulp initiatieven. En er waren leuke ludieke acties, zoals een uurtje muziek met Bennie Solo.

Vrijwilligers zijn goud waard. Daarom zorgen we goed voor ze. Met onze Vrijwilligers-academie gaan alle vrijwilligers onderlegd aan de slag. Maar in deze gekke periode hadden we extra aandacht voor ze. Zo stuurden we speciale vrijwilligers nieuws-brieven. En belden onze medewerkers hen regelmatig gewoon om te vragen hoe het ging. Op die manier bleven ze betrokken, zelfs als hun activiteiten niet doorgingen.



‘Zonder onze vrijwilligers zou MeerVoormekaar niet voormekaar zijn! Onze vrijwilligers zitten nu even ‘zonder werk’. Maar vergeten doen we ze zeker niet. Naast mijn reguliere taken heb ik contact met mijn vrijwilligers door een belletje of mailtje. Gewoon even een blijk van waardering. Of vragen hoe het met ze gaat in deze vreemde tijd.’

- Odette van der Donk, MeerVoormekaar

Meedoen in 2021

Je hebt in dit jaarverslag kunnen lezen wat wij het afgelopen jaar hebben ondernomen voor de Drutense en Wijchense samenleving. Wil je in 2021 zelf ook in actie komen of ben je actief maar kun je daar wel wat bij hulp gebruiken? Dan kunnen wij je ondersteunen.

Vrijwilligers?

Zoek je vrijwilligerswerk waarmee jij je steentje bij kunt dragen? Wij zijn altijd blij met nieuwe vrijwilligers en helpen je graag aan een passende plek. Ben je al vrijwilliger dan ondersteunen we je daarbij met onze Vrijwilligersacademie.

Goed idee voor je buurt?

Loop je rond met een goed idee om de leefbaarheid in jouw buurt te verbeteren? Maar weet je niet goed hoe je dit moet uitvoeren en waar je moet beginnen? Of ben je een buurtproject gestart en heb je vragen? Neem dan even contact met ons op, wij ondersteunen jouw idee graag.

Suggesties of vragen?

Heb je een vraag of suggestie voor ons? Laat van je horen!

Meer lezen?

Ben je benieuwd naar ons aanbod of wil je meer lezen over MeerVoormekaar? Op onze website vind je meer informatie over onze organisatie en wat we doen.

Neem gerust contact met ons op. Dat kan via telefoon of e-mail
Meer informatie kun je vinden op www.meervoormekaar.nl

Gemeente Wijchen

Stichting MeerVoormekaar
Campuslaan 6
6602 HX Wijchen

Gemeente Wijchen
Kasteellaan 27
Postbus 9000
6600 HA Wijchen

t 088 432 70 00
e gemeente@wijchen.nl

contactpersoon
Melanie Schonenberg - Seelen
t 088 432 7537

ons kenmerk
Z/21/062099

datum 9 november 2021
onderwerp Vaststellingsbrief subsidie 2020
verzonden

Beste mevrouw A. Nijhuis,

Op 12 mei 2021 hebben wij uw jaarverslag en jaarrekening 2020 ontvangen.

Wat hebben we besloten?
Aan de hand van de door u ingediende stukken over het jaar 2020 hebben wij de budgetsubsidie voor 2020, op grond van de Algemene Subsidieverordening Wijchen en Subsidieregeling Wijchen 2018, vastgesteld op € 1.013.798,-. De subsidie dorpsondersteuners en buurtnetwerk is vastgesteld op € 112.500,-.

Het bedrag is gelijk aan het verleende voorschot. Dat betekent dat u niets hoeft terug te betalen en dat u ook geen nabetaling krijgt.

Bent u het niet eens met ons besluit?
Heeft u vragen over dit besluit of bent u het er niet mee eens? Neem dan contact op met Miranda Thijssen, m.thijssen@drutenwijchen.nl. We nemen dan het besluit samen door. Wilt u daarna toch een bezwaarschrift indienen? Dan kunt u binnen zes weken na de verzenddatum van deze brief bezwaar maken. Hoe u dit doet, leest u in de bijsluiter.

Met vriendelijke groet,
namens burgemeester en wethouders



Jaap te Boekhorst
manager Sociale Leefomgeving

Bezwaarschrift-bijsluiter

Hoe maakt u bezwaar tegen dit besluit?
Bent u het niet eens met dit besluit? Dan kunt u daartegen bezwaar maken. Dat doet u door een brief te schrijven aan de instantie die het besluit heeft genomen. In de meeste gevallen is dat het college van burgemeester en wethouders. Maar het kan ook gaan om een besluit van de raad of de burgemeester.
U stuurt uw bezwaar aan het college van burgemeester en wethouders (of raad of burgemeester) van Wijchen, Postbus 9000, 6600 HA Wijchen.
Let op: uw bezwaarschrift per e-mail indienen is niet mogelijk!

Bezwaarschrift
De brief waarmee u bezwaar maakt heet bezwaarschrift.
In uw bezwaarschrift moet het volgende staan:
a. uw naam en adres
b. de datum
c. een omschrijving van het besluit waartegen u bezwaar maakt
d. de reden waarom u bezwaar maakt
Vergeet u niet het bezwaarschrift te ondertekenen en stuur zo mogelijk een kopie mee van het besluit waartegen u bezwaar maakt. Indien u ook uw e-mailadres en telefoonnummer in het bezwaarschrift vermeldt, dan neemt mogelijk een interne mediator contact met u op om te onderzoeken of uw bezwaarschrift informeel kan worden opgelost.

Termijn
U heeft zes weken de tijd om bezwaar te maken. Deze termijn begint op de dag na de bekendmaking van het besluit: dat is de dag ná de datum, waarop het besluit is verzonden. Uw bezwaar moet vóór het einde van de termijn bij ons binnen zijn.

Voorlopige voorziening
Wanneer u bezwaar maakt, blijft het besluit - in ieder geval totdat een beslissing op het bezwaarschrift is genomen - in stand. Om te voorkomen dat er onherstelbare gevolgen ontstaan, kunt u de voorzieningenrechter van de Rechtbank Gelderland om een voorlopige voorziening vragen. Dat is een tijdelijke oplossing, die geldt totdat op uw bezwaar is beslist. In het geval van een omgevingsvergunning kan zo'n voorziening inhouden, dat voorlopig niet gebouwd mag worden.
Een verzoek om een voorlopige voorziening wordt op korte termijn behandeld. U stuurt uw schriftelijke verzoek aan de voorzieningenrechter van de Rechtbank Gelderland, Afdeling Bestuursrecht, Postbus 9030, 6800 EM Arnhem.
Voor een voorlopige voorziening betaalt u een vergoeding: griffierecht. Een natuurlijk persoon betaalt bij de rechtbank € 49, - voor zaken die betrekking hebben op uitkering, huurtoeslag of belastingzaken. Voor de overige zaken betaalt een natuurlijk persoon € 181, -. Een rechtspersoon (vereniging, stichting, NV, BV) betaalt altijd € 360, -. Deze bedragen gelden vanaf 1 januari 2021.

Digitaal voorlopige voorziening instellen
Het is ook mogelijk om digitaal een verzoekschrift in te dienen bij genoemde rechtbank via https://mijn.rechtspraak.nl/start/burger#:Beroep-bij-de-rechtbank. Daarvoor moet u wel beschikken over een elektronische handtekening (DigiD). Kijk op de genoemde site voor de precieze voorwaarden.

Nog vragen?
Heeft u nog vragen? Neem dan gerust contact op met de secretaris van de bezwaarschriftencommissie van de gemeente Wijchen, te bereiken via 088 – 432 70 00.

Raad openbaar Wijchen

Dossiernummer	2949
Extern Zaak ID	Z/21/065198
Vertrouwelijk	Nee
Vergaderdatum	16 december 2021
Agendapunt	5.c
Titel	65198 Basisnotitie Strategisch kompas
Organisatieonderdeel	domein Bestuur, Strategie en Projecten - team Strategische projecten en advies
Eigenaar	Schreven, Astrid
Soort nota	Beslisnota
Programma/Paragraaf	P0 Bestuur en ondersteuning
Portefeuillehouder(s) Wijchen	Beek, M. van (Marijke)
Telefoonnummer steller	06-46824251

Bijlagen
Informatienota voor de raad over Basisnotitie Strategisch kompas
Bijlage 1 Basisnotitie strategisch kompas september
Bijlage 2 Analyse van de bestaande informatie.pdf

Geagendeerd	**Vergaderdatum**
College BenW openbaar Wijchen	28 september 2021
Stukken gemeenteraad Wijchen	12 oktober 2021
Raad Informatiebijeenkomst openbaar Wijchen	18 november 2021
Raad openbaar Wijchen	**16 december 2021**

Voorgesteld besluit

Kennis te nemen van de informatienota over de Basisnotitie Strategisch Kompas ‘Wijchen2035, eerste contouren’

Besluit (Ter kennisneming aangenomen)

Kennis te nemen van de informatienota over de Basisnotitie Strategisch Kompas ‘Wijchen2035, eerste contouren’

Openbaar Zaaknummer: 65198

Informatienota voor de Gemeenteraad

Onderwerp: Basisnotitie Strategisch Kompas 'Wijchen2035, eerste contouren'

Kernboodschap

Wijchen werkt aan een Strategisch kompas. Dit kompas vormt een krachtige impuls voor het strategisch denken over de gemeente, haar kernen en wijken en de regio. In het plan van aanpak voor het Strategisch kompas is afgesproken dat de gemeenteraad in september 2021 een basisnotitie ontvangt. In deze basisnotitie staat onder meer met welke strategische opgaven en ontwikkelingen we aan de slag moeten en hoe we hier nu al aan werken. Deze basisnotitie wordt vervolgens verdiept en aangevuld in een cocreatief proces met de samenleving dat in oktober start. In januari 2022 ontvangt uw raad een tussentijdse informatienota met de hoofdlijnen van de opbrengsten tot op dat moment.

Eerdere besluiten

Datum	**Korte omschrijving eerder genomen besluit (vermeld zo mogelijk het zaaknummer/documentnummer)**
24-06-2021	Vaststellen plan van aanpak en opdracht tot uitvoering aan het college (61195)
01-12-2020	Feitenboek en rapportage draagvlakonderzoek naar een mogelijke fusie tussen Wijchen en Druten, motie Strategische visie toekomstbestendige gemeente (20 50461)

Toelichting

Het Strategisch kompas is een strategische toekomstvisie (2035) die laat zien wat voor gemeente Wijchen wil zijn in relatie tot de opgaven en ontwikkelingen die op ons afkomen. Het kompas geeft daarmee sturing en focus aan het beleid en de inzet op de diverse thema's, zowel binnen de gemeentelijke organisatie als in de samenleving. In de aanpak voor het Strategisch kompas is afgesproken dat de gemeenteraad in september 2021 een basisnotitie ontvangt. De klankbordgroep van raadsleden en de griffier heeft meegelezen met deze basisnotitie en de inhoudelijke opmerkingen zijn verwerkt. De feedback over het proces wordt meegenomen in de vervolgstappen. Aandacht voor denken vanuit de toekomst en denken in scenario's zijn hierin belangrijke punten.

Wat staat er in de basisnotitie?
De basisnotitie geeft inzicht in:

- met welke nieuwe strategische opgaven en ontwikkelingen we aan de slag moeten en welke voor ons het meest belangrijk zijn,
- hoe we werken aan bestaande opgaven, lokaal en regionaal.
  welke elementen hierin belangrijk zijn om koers te houden;
- wat de positie in de regio is ten aanzien van deze opgaven /ontwikkelingen.

Bronnen van de basisnotitie zijn de Analyse (zie hierna) en diverse bestaande plannen en visies zoals dorpsontwikkelingsplannen en beleidsplannen.

Analyse als bijlage
Als bijlage bij de basisnotitie ontvangt u een analyse van bestaande informatie. Bronnen voor deze analyse zijn:
- de rapportage van het draagvlakonderzoek naar een mogelijke fusie met Druten uit november;
- de rapportage 'Verkenningen Strategische Visie Wijchen 2030'
- bronnen van actuele trends en ontwikkelingen zoals CBS, dataplatform Wijchen in cijfers.

Gevolgen
Deze notitie vormt de basis voor de vervolgstappen in het proces dat leidt tot een Strategisch kompas. Deze notitie voedt inhoudelijk de bijeenkomsten met de samenleving die de volgende stap zijn, en zal verder worden verrijkt met de uitkomsten van deze bijeenkomsten.

Communicatie
Een zorgvuldige en doordachte communicatieve aanpak is essentieel om de samenleving mee te nemen in het proces van het Strategisch kompas en zoveel mogelijk mensen te enthousiasmeren om deel te nemen aan het interactieve proces. Hiervoor wordt een communicatieaanpak ontwikkeld, waarin ook de interne communicatie een belangrijk onderdeel van is.

De basisnotitie is een tekstueel document, niet gefinetuned of prachtig opgemaakt. Deze notitie wordt gedeeld met uw raad om u mee te nemen in de globale inhoudelijke lijnen die de basis vormen voor de vervolgstappen. De notitie is openbaar en dus te raadplegen voor eenieder maar wordt niet als integraal document naar anderen dan uw raad gecommuniceerd omdat het een tussenstap betreft en een bouwsteen voor het hart van dit traject: het gesprek met de samenleving.

Uitvoering of Vervolgstappen

A. Het proces om te komen tot een kompas

Deze basisnotitie wordt verdiept en aangevuld in een cocreatief proces met de samenleving; het hart van dit traject. Hiervan heeft u kennis kunnen nemen via het Plan van Aanpak dat u in juni heeft vastgesteld. Het Strategisch kompas heet naar buiten toe 'Wijchen2035' met als logo een pijl en als motto: hier begint de toekomst.

Op inhoud (september 2021 t/m januari 2022)
- Beeldenbank (vanaf oktober 2021)
- Jongerendebat (oktober / november 2021)
- Ontwikkelateliers op opgaven (november 2021)

Op verhaal (april 2022 t/m mei 2022)
- Interviewtour door de wijken / kernen
- Kinderburgemeestersontbijt

In januari 2022 ontvangt u een tussentijdse informatienota met de belangrijkste inbreng uit de ontwikkelateliers en het jongerendebat en scenario's, waarbij ook de positie van Wijchen in de regio aan de orde komt.

Desgewenst kan uw raad als ambassadeur voor deze bijeenkomsten optreden. U bent ook welkom als toehoorder. U ontvangt tijdig informatie over deze bijeenkomsten.

In mei wordt de concept notitie strategische visie besproken met het nieuwe college en de raad waarna een definitief product in september wordt opgeleverd.

In figuur 1 vindt u de aanpak terug in een beknopte visuele weergave.

B. De basisnotitie als bron van trends, ontwikkelingen en opgaven

De politieke partijen kunnen de basisnotitie desgewenst gebruiken voor de verkiezingen.

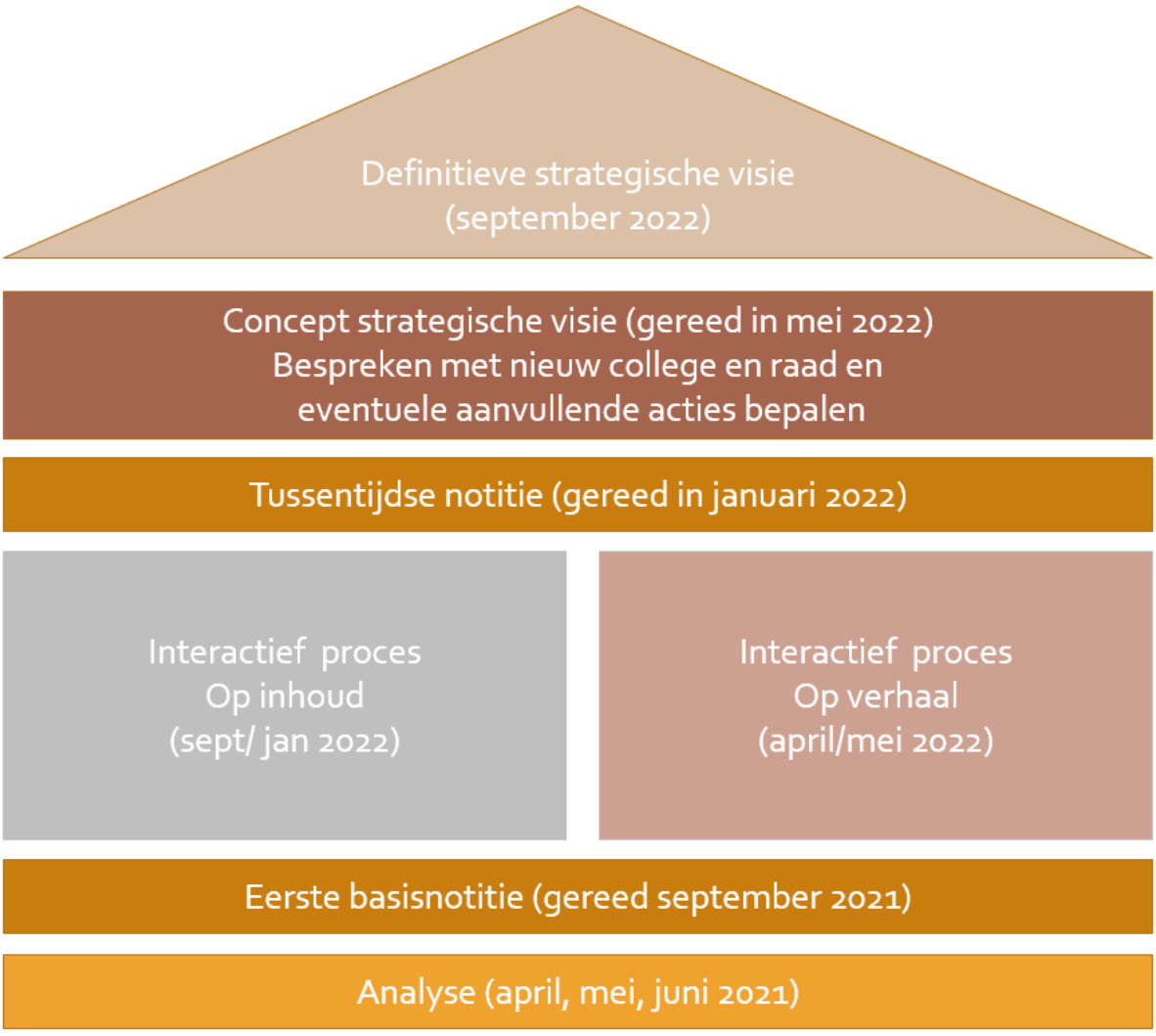

Figuur 1: beknopte visuele weergave van de aanpak om te komen tot een Strategisch kompas

Geheimhouding:
Niet van toepassing.

WERKORGANISATIE
Druten Wijchen

Strategisch kompas: eerste contouren

Basisnotitie Strategisch kompas

Kernteam Strategisch kompas

28-9-2021

Inhoudsopgave

Inleiding 3

1. Lonkend perspectief.....4
2. Belangrijkste opgaven.....6
3. Aanpak in opgaven 10
4. Samenvattend overzicht.....24

Inleiding

Eerste basis

Voor u ligt een eerste basisnotitie voor een nieuw Strategisch kompas, Wijchen2035 genaamd. Dit is een groeidocument. De komende periode werken we samen met onze inwoners, partners en ondernemers aan verdere invulling hiervan met Wijchen2035 als vergezicht.

Vooraf hieraan

De eerdere strategische visie van Wijchen dateert uit 2007. Begin 2020 stopte het traject voor een nieuwe strategische visie, een 'Strategisch kompas', vanwege de mogelijke bestuurlijke fusie met de gemeente Druten en vanwege Corona. Tijdens de verkenning van de fusie met Druten heeft een draagvlakonderzoek onder inwoners, ondernemers en partners plaatsgevonden. Nu de bestuurlijke fusie niet doorgaat, heeft de gemeente Wijchen behoefte aan een nieuw strategisch kompas. Op 1 december 2020 heeft de gemeenteraad in een motie gevraagd om de uitkomsten van het draagvlakonderzoek in het strategisch kompas te verwerken. In dit draagvlakonderzoek hebben vele inwoners, ondernemers en maatschappelijke organisaties aangegeven wat zij van een gemeente verwachten.

Een begeleidingsgroep met vertegenwoordiging uit de raad, het college en de ambtelijke organisatie heeft een proces opgesteld om te komen tot een nieuw strategisch kompas. Dit sluit aan bij het eerder doorlopen proces en zorgt ervoor dat de waardevolle input wordt benut die in het kader van het draagvlakonderzoek naar voren is gekomen.

Proces

Het Strategisch kompas komt in verschillende stappen tot stand. De eerste stap is de analyse van bestaande informatie uit het draagvlakonderzoek, de strategische verkenningen en andere relevante bronnen. De belangrijkste uitkomsten van deze analyse vormen de grondslag voor deze basisnotitie. In deze fase krijgen we een eerste antwoord op:

- Met welke strategische opgaven en ontwikkelingen we aan de slag moeten en welke voor ons het meest belangrijk zijn;
- Hoe we al werken aan deze opgaven, lokaal en regionaal;
- Wat de context is waarin we werken;
- Welke elementen hierin belangrijk zijn om koers te houden;
- Wat de positie in de regio is ten aanzien van deze opgaven / ontwikkelingen.

Deze basisnotitie vormt een rijke en brede basis voor de vervolgstap in het Strategisch kompas: het interactieve proces met de samenleving. Daarnaast wordt deze notitie in september met de raad gedeeld zodat politieke partijen de inhoud desgewenst kunnen gebruiken voor de verkiezingen.

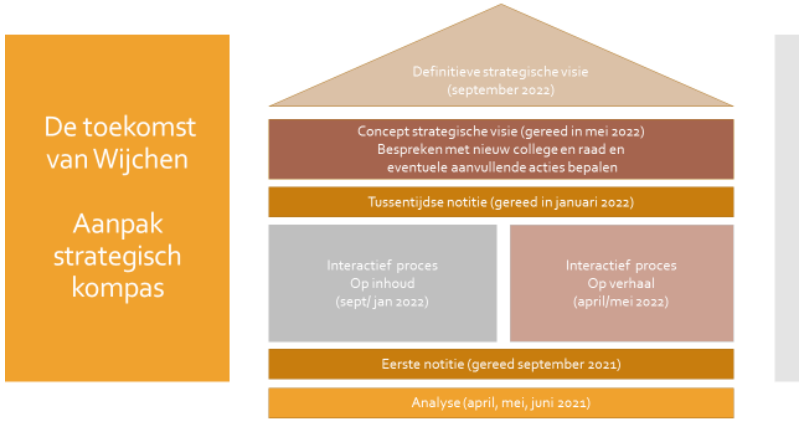

Leeswijzer

In het eerste hoofdstuk staan we stil bij de aftrap van het lonkend perspectief van Wijchen in 2035 en een eerste analyse van sterktes, zwaktes, kansen en bedreigingen. In hoofdstuk 2 benoemen we de belangrijkste strategische opgaven waarmee we aan de slag moeten. In hoofdstuk 3 zoomen we in op hoe we nu aan deze opgaven werken, lokaal en regionaal, wat de context is en welke elementen belangrijk zijn om koers te houden, ook ten aanzien van de positie in de regio in deze opgaven / ontwikkelingen.

Alle informatie is een eerste aftrap. De informatie wordt verder aangevuld en ingekleurd op basis van het interactieve proces met inwoners, partners en ondernemers. Met hen onderzoeken we wat er nodig is naar 2035 toe.

1. Lonkend perspectief

Wijchen nu

Wijchen biedt veel moois. Een rijke en veelbewogen geschiedenis, klassieke en moderne kunst, gevarieerde natuur én gastvrijheid; dat is Wijchen. Van middeleeuwse kastelen tot kronkelige wandelpaadjes door bossen; van een gezellig centrum met grote diversiteit aan winkels, cafés en restaurants tot de rust van weids natuurschoon. En wat te denken van de vele bedrijven en de bedrijventerreinen. U noemt het, Wijchen heeft het.

Voor een impressie in beeld en geluid:

- Impressie van Wijchen | Wijchen
- https://wijchenslied.nl/

Wijchen onderscheidt zich door haar betrokken en bevlogen inwoners en ondernemers en rijk verenigingsleven. Een gemeente als dorp met stadse allure dichtbij Nijmegen en andere grote steden als Arnhem en Oss.

Wijchen in de toekomst

Vanzelfsprekend houden we al het moois van Wijchen uit het verleden en heden vast. Maar we willen ook klaar zijn voor de toekomst: ons als mooie gemeente blijven ontwikkelen zodat we kunnen doen wat er nodig is. We willen natuurlijk een gemeente zijn waarin we samen met onze inwoners, partners en ondernemers werken aan prettig wonen, werken en leven in onze omgeving. En we willen een goede buur zijn en een goede partner in de regio. Zelfbewust treden we kortom de toekomst tegemoet, samen met alle samenwerkingspartners. Hoe ziet dit er concreet uit voor Wijchen? Daar gaan we, in een interactief proces met de samenleving, aan werken. Zodat er een gezamenlijk lonkend perspectief ontstaat waar we aan kunnen gaan werken, met elkaar.

SWOT-analyse

Gedurende dit proces vullen we ook een sterkte-zwakteanalyse in samen met onze inwoners, partners en ondernemers. Vanuit die inventarisatie willen we focussen op wat echt nodig is. We zien in ieder geval urgenties in de volgende thema’s: Wonen, werken, leven, samenwerken. Deze thema’s vormen de kapstok van deze notitie. Daarnaast willen we ons richten op potenties en kansen benutten. Zoals onderlinge verbondenheid en veerkracht, werkgelegenheidscentrum en bruisend winkelcentrum voor de regio. We willen ons ontwikkelen door te doen. Niet praten over maar samen aanpakken. Daarbij staan we ook stil bij onze rol en onze dienstverlening.

2. Belangrijkste opgaven

De wereld om ons heen verandert. Allerlei trends en ontwikkelingen veranderen de opgaven waar we voor staan en ze veranderen ook de rol van de gemeente. In de volgende paragrafen benoemen we de opgaven die het meest belangrijk voor ons zijn om mee aan de slag te gaan. In bijlage 1 kunt u meer lezen over de analyse die daaraan vooraf is gegaan.

A. Vergrijzing en ontgroening

De samenstelling van de bevolking verandert. Het aantal ouderen neemt de komende jaren sterk toe en het aantal jongeren daalt. Ook worden de huishoudens steeds kleiner. Dit komt onder meer door individualisering waardoor mensen vaker en langer alleen wonen en door een toename in scheidingen. We zien vooral een sterke stijging bij de 65-plussers en in de leeftijdsgroep 25-45 jaar.

Landelijke trends in woonwensen voor ouderen kunnen ook in Wijchen impact hebben, zoals collectief wonen in woongemeenschappen, gemengde woonvormen met een mix van bewoners met en zonder een zorgvraag, samen wonen (maar niet samenwonen). De meeste vernieuwende initiatieven brengen uitdagingen met zich mee. Dit verdient extra aandacht om toch innovatie mogelijk te maken en zo aan te sluiten bij wat initiatiefnemers willen realiseren.

De landelijke trends in cijfers zien we ook terug in Wijchen. Het aantal ouderen in Wijchen ligt echter al hoger en het aantal jongeren ligt al lager dan het landelijk gemiddelde. Dit betekent dat de verdere vergrijzing en ontgroening zeker een ontwikkeling is waarmee we rekening moeten houden. Vooral de groep van 75-plussers neemt sterk toe. Ook de individualisering is een landelijke trend die terug te zien is in Wijchen. Het aantal alleenstaande huishoudens ligt wel lager dan het landelijk gemiddelde maar het neemt sterker toe. Door de dubbele vergrijzing en de ontgroening komt er veel druk te staan op onze opgaven zoals wonen, zorg en voorzieningen. Hierover verderop meer.

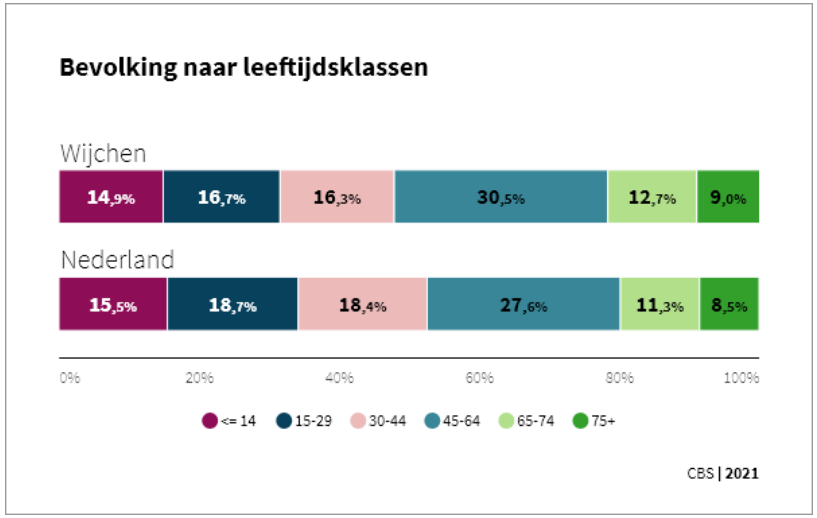

Een andere belangrijke ontwikkeling is de prognose dat de bevolking op termijn afneemt in Wijchen. In 2050 wonen er naar schatting 39.480 mensen in Wijchen. Dit is evenveel als in 2005.

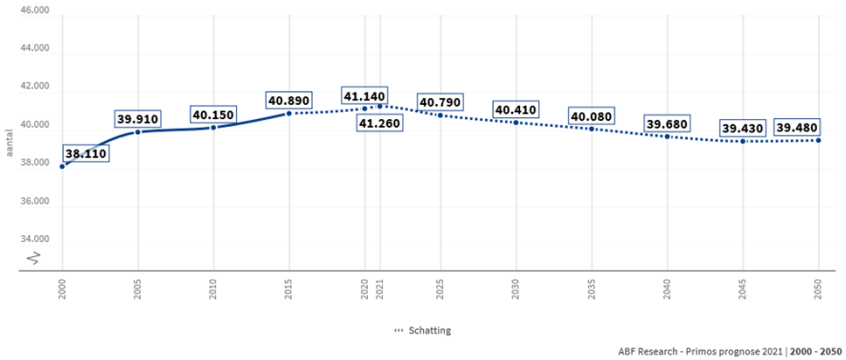

Anders wonen

Doordat we vergrijzen en ontgroenen en individualiseren zijn er andere woningen en meer woningen nodig. Er is nu een tekort aan geschikte woningen om al deze huishoudens te kunnen huisvesten. Denk o.a. aan meer starterswoningen voor jongeren, meer 1-persoonswoningen en meer levensloopbestendige woningen, meergeneratiewoningen, woonzorg-combinaties voor onder meer ouderen. Dit alles zowel in koop als huur.

Flexibele woonvormen kunnen ook een uitkomst bieden. Denk aan tijdelijke woningen of woningen die aangepast kunnen worden, bijvoorbeeld van 2 kleine woningen 1 maken. Op dit moment zijn er, in vergelijking met gemiddeld in Nederland, weinig kleine woningen in de gemeente Wijchen aanwezig. Dit past bij de groeikern die Wijchen in een bepaalde periode is geweest. Maar dit betekent dat ons huidige aanbod niet goed aansluit bij de toekomstige ontwikkelingen naar meer éénpersoonshuishoudens. De opgave die er ligt heeft nadrukkelijk niet alleen betrekking op nieuwbouwwoningen maar ook op bestaande woningen en wijken.

We hebben nu maar ook op de lange termijn een opgave als het gaat om het huisvesten van bijzondere doelgroepen zoals arbeidsmigranten, spoedzoekers (mensen waarvoor op zeer korte termijn huisvesting noodzakelijk is), vergunninghouders (statushouders) en kwetsbare groepen (uitstroom uit maatschappelijke opvang en jeugdhulp). Ons huidig woningaanbod is hiervoor niet passend en/of toereikend. En we moeten blijven aansluiten bij de (veranderende) vraag en dat in een moeilijke woningmarkt.

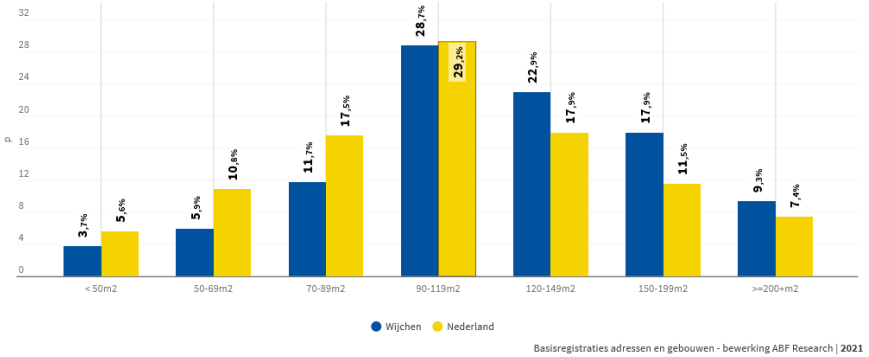

B. Nieuwe economieën, ander werk

We worden meer en meer een kenniseconomie met een sterke focus op dienstverlening, automatisering en robotisering. Dit zorgt ervoor dat er banen zullen verdwijnen. Vooral voor praktisch opgeleiden (voorheen lager opgeleiden genoemd), hoewel daar nu nog een tekort aan is. Anderzijds zorgen deze trends ervoor dat ook nieuwe banen ontstaan, vooral voor theoretisch opgeleiden (voorheen hoger opgeleiden genoemd). En nieuwe sectoren die snel aan belang winnen zoals duurzaamheid vragen om arbeidskracht. Hierdoor ontstaat er een mismatch in vraag en aanbod op de arbeidsmarkt.

In de gemeente Wijchen zijn veel bedrijven gevestigd. Het grootste gedeelte van deze bedrijven is actief in de zakelijke dienstverlening, recreatie en toerisme, handel en de industrie. Het aantal banen per 1000 inwoners ligt in de gemeente Wijchen gemiddeld lager dan het landelijk en het regionaal niveau. Dit betekent dat Wijchen voor arbeid van de regio afhankelijk is. Kijkend naar de beroepsbevolking (de mensen die een betaalde baan hebben) scoort Wijchen ook lager dan regionaal gezien. Wel hebben de inwoners in de gemeente Wijchen gemiddeld een hoger besteedbaar inkomen dan mensen in de regio en landelijk.

Ook in Wijchen zien we de trend terug van nieuwe economieën zoals de groei in de vrijetijdseconomie en de start van de circulaire economie. We worden steeds meer een deeleconomie. De deeleconomie lijkt in Wijchen nog in de kinderschoenen te staan. In een deeleconomie consumeren, produceren en verhandelen mensen onderling producten, diensten, kennis en geld. Dit wordt gefaciliteerd door digitale marktplaatsen en coöperatieven. We betalen niet langer voor bezit van, maar voor de toegang tot diensten en goederen. Vooral jongeren zijn steeds meer gericht op een deeleconomie.

Naast nieuwe economieën verbreedt de discussie zich steeds meer naar inzetten op brede welvaart. Mede ook door de coronacrisis. Waar binnen economie eerder de focus lag op groei van het bruto binnenlands product, wordt welvaart nu steeds meer gezien als een breder concept, waarin het welbevinden van mensen centraal staat.

C. Andere netwerken en rollen

In de huidige netwerksamenleving organiseren mensen zich op andere manieren en mensen zijn mondiger dan ooit. Bedrijven, organisaties en inwoners nemen vaker zelf het heft in handen; individueel en met elkaar, in kleine en grote sociale verbanden, offline en online. Ook organiseren mensen zich vaak op andere wijze. Bijvoorbeeld meer in organische netwerken en tijdelijke verbanden in plaats van de bekende, traditionele structuren en netwerken zoals bijvoorbeeld een dorpsraad of vereniging.

Als gemeente hebben we de ambitie om aan te sluiten bij wat er buiten gebeurt en eigenaarschap bij inwoners en partners te stimuleren. Dit betekent dat ook onze rol als gemeente verandert. De rol van de gemeente verandert van ‘probleemoplosser’ naar ‘procesregisseur’ waarin zij wendbaar en met lange termijnperspectief stuurt.

D. Tweedeling samenleving

Daarnaast zien we dat de tweedeling in de samenleving steeds groter wordt. Steeds meer mensen hebben moeite om mee te doen in de samenleving en het wantrouwen richting de overheid neemt toe. De coronacrisis heeft deze gevoelens en tweedeling in de samenleving nog eens uitvergroot. Er zijn nieuwe ongelijkheden ontstaan, die kwetsbaren kwetsbaarder maakt en 'nieuwe kwetsbaren' creëert.

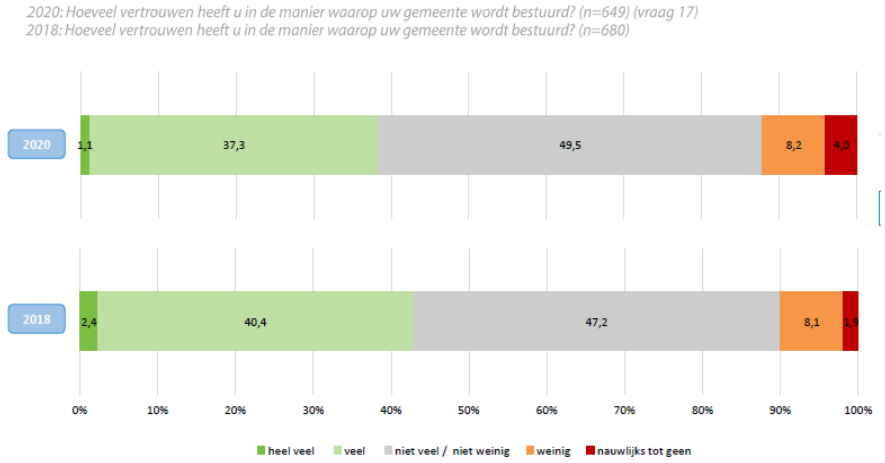

Uit het onderzoek 'Waar staat je gemeente?' 2020

E. Preventie en maatwerk in de zorg

Om de zorg betaalbaar te houden, ook in de toekomst, is het belangrijk om meer in te zetten op preventie en maatwerk. Doordat we steeds ouder worden en bijvoorbeeld langer thuis blijven wonen, neemt de zorgvraag toe en wordt de zorgvraag anders. Ouderen verwachten bijvoorbeeld steeds vaker zorg dichtbij huis en zwaardere zorg aan huis. Dit heeft veel impact op de rol van de gemeente. Naast zorginnovatie en maatwerk komen er gelukkig ook steeds meer initiatieven (lokaal, regionaal of landelijk) die zich inzetten op preventie. Denk aan in beweging blijven, het voorkomen van eenzaamheid of valpreventie. Het is belangrijk om deze initiatieven te benutten.

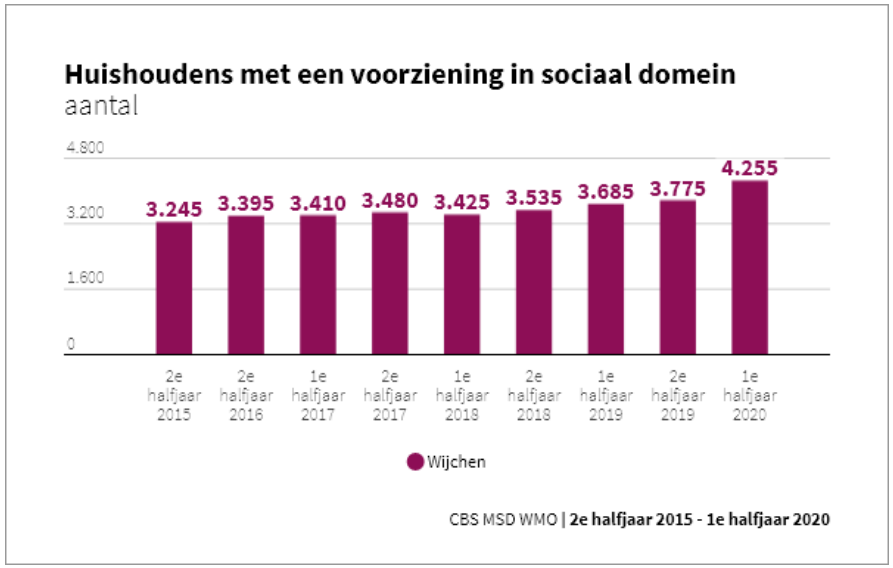

F. Duurzaamheid en klimaatverandering

De klimaatverandering gaat sneller dan verwacht. Het jaar 2021 heeft laten zien wat klimaatverandering doet. De overstromingen door hevige regenval in de zomer en grootschalige bosbranden in vele delen van Europa richten voor miljarden euro's schade aan. Extra maatregelen en meer regie zijn nodig. We moeten daarom zo snel mogelijk van de fossiele energie af en tegelijkertijd onze leefomgeving aanpassen aan het veranderend klimaat.

De Nederlandse overheid wil klimaatverandering tegengaan en heeft als doel gesteld om in 2030 49% minder CO2-uitstoot te realiseren (ten opzichte van 1990). Ook moet in 2050 de

energievoorziening bijna helemaal duurzaam, fossielvrij en CO2-neutraal zijn.

In Wijchen wordt er al op vele manieren samen met inwoners, partners en ondernemers gewerkt aan de transitie naar een schone energievoorziening en het verminderen van het gebruik van fossiele brandstoffen. Daarbij kun je denken aan het verduurzamen van gebouwen en bedrijventerreinen. Schone energie opwekken met bijvoorbeeld zonnepanelen en windmolens. Meer maatregelen op het gebied van klimaatadaptatie zoals meer groen en daarmee meer verkoeling en biodiversiteit in de wijken en meer opvang en afvoer van overtollig regenwater bij hoosbuien. Of alternatieve vormen van schoon vervoer met bijvoorbeeld snelfietsroutes, inzet op elektrische fietsen en auto's en meer laadpalen. Ook verantwoord ondernemen en circulaire economie horen hierbij.

Hoewel er al hard gewerkt wordt, is de opgave ook nog groot. Als we kijken naar het aandeel hernieuwbare energie in Wijchen, dan is dat lager dan het landelijk gemiddelde.

G. Digitalisering

Naast een netwerksamenleving ontwikkelt Nederland zich naar een informatiesamenleving. Sinds het uitbreken van de coronacrisis is digitalisering in een versnelling terechtgekomen. Technologische innovaties gaan heel snel. Door deze digitalisering verandert niet alleen de werkwijze van de overheid. Ook de opgaven veranderen. Inwoners verwachten, ook van de gemeente, een bepaald niveau van digitale dienstverlening. Maar daarbij speelt ook de vraag of alle inwoners voldoende kunnen meedoen in de informatiesamenleving die we zijn? Met nieuwe vormen van dienstverlening kunnen inwoners, partners en ondernemers steeds vaker online en 24/7 geholpen worden.

Deze nieuwe oplossingen bieden soms ook voor kwetsbare inwoners goede oplossingen. Zo heb je met een virtuele assistent, chatbot sneller een antwoord dan met het uitpluizen van de informatie op een website. Ook een korter antwoord. En in diverse talen.

Datagedreven werken is een andere opgaven waar we voor staan. Goede data kan ons helpen in het maken van goede keuzes op de korte en langere termijn. Maar met goede data ben je er nog niet. Het betekent ook dat je mensen nodig hebt die deze data kunnen analyseren en gebruiken. Omdat er zoveel digitale gegevens wordt verzameld, wordt er ook steeds meer aandacht besteed aan informatieveiligheid, de bescherming van persoonsgegevens (privacy) en digitale vaardigheden van ambtenaren. Bij het toepassen van data maken algoritme en kunstmatige intelligentie steeds vaker onderdeel uit van de publieke en politieke discussie.

Om niet achter te lopen met digitalisering en de mogelijkheden hierin optimaal te benutten, is het belangrijk om als gemeente Wijchen aangehaakt te blijven bij de ontwikkelingen.

3. Aanpak in opgaven

In het vorige hoofdstuk heeft u kunnen lezen wat de belangrijkste strategische opgaven zijn als we kijken naar de trends en ontwikkelingen die spelen. Landelijk, regionaal of lokaal. In dit hoofdstuk zoomen we in hoe we werken aan deze opgaven, lokaal en regionaal, wat de context is en welke elementen belangrijk zijn om koers te houden, ook ten aanzien van de positie in de regio in deze opgaven/ ontwikkelingen.

Dit werken we uit in de volgende thema's:

- Wonen
- Werken
- Leven
- Samenwerken

In het interactief proces met inwoners, partners en ondernemers geven we hier verder inkleuring aan en werken we uit wat we willen doen richting 2035 toe.

A. Wonen

Doordat we vergrijzen en ontgroenen en het individualisme in de samenleving toeneemt, zijn er meer woningen nodig maar ook andere soort woningen en woonomgevingen. De woonwensen veranderen. Zo is er nu een tekort aan geschikte woningen om al deze huishoudens te kunnen huisvesten. Ook door maatschappelijke ontwikkelingen is en blijft aandacht voor de huisvestingsvraag van de eerdergenoemde bijzondere doelgroepen noodzakelijk. De lastige situatie op de woningmarkt speelt daarbij een rol. We werken aan oplossingen, samen met partners binnen Wijchen en ook met regionale samenwerkingspartners (regiogemeenten, provincie).

Versnelling woningbouw

We willen bouwen. We willen de lopende projecten versneld realiseren om meer balans in vraag en aanbod in de woningmarkt te brengen. We staan voor een aanzienlijke woningbouwopgave. De gemeente Wijchen heeft, conform de Woonagenda Subregio Nijmegen e.o. 2020-2030, een opgave van grofweg 1500 woningen voor de komende 10 jaar. Tegelijk is geconstateerd dat het opgelopen woningtekort in de regio hoger is dan eerder gedacht, waardoor een extra versnelling van de woningbouwopgave noodzakelijk is. We zijn en blijven aan de slag met het transformeren naar en realiseren van toekomstbestendige woonwijken, aansluitend bij de kwantitatieve en kwalitatieve ambities van de gemeente Wijchen op het gebied van ruimtelijke kwaliteit, duurzaamheid, leefbaarheid en mobiliteit. We vinden het belangrijk om marktpartijen medeverantwoordelijkheid te laten nemen in de woonopgave. De woonopgave is immers een gezamenlijke verantwoordelijkheid van overheden en marktpartijen.

Meer diversiteit woningmarkt

We willen meer diversiteit, meer kwalitatieve, betaalbare en geschikte huizen bouwen voor jongeren, starters en 1 persoon huishoudens. Ook hebben ouderen er behoefte aan om langer zelfstandig te kunnen blijven wonen; met aanpassingen in hun huidige woning of in nieuw aanbod, waar ze naar kunnen doorstromen, waardoor hun woning op de markt komt voor andere woningzoekenden. Deze doorstroming zorgt voor verhuisbewegingen die er voor zorgen dat mensen passend bij hun leefsituatie kunnen wonen.

Om meer diversiteit aan te brengen, willen we ook inzetten op het mogelijk maken van nieuwe woonvormen. Met vernieuwing, herontwikkeling diversiteit, herkenbaarheid en identiteit binnen en tussen de verschillende wijken en dorpen willen we ervoor zorgen dat onze woonomgeving wordt versterkt. We moeten daarbij rekening houden met de (kwantitatieve en kwalitatieve) woningbouwbehoefte en afspraken die we met regiogemeenten hebben gemaakt in de Woondeal Arnhem-Nijmegen. Naast afspraken over aantallen, kent de Woondeal ook afspraken over betaalbaarheid (50% te realiseren sociale en middeldure huur en goedkope en betaalbare koop tot de NHG-grens), groen en circulair, leefbaarheid, verstedelijking en gebiedsontwikkeling en specifieke doelgroepen.

De gemeente Wijchen heeft in het kader van de Woondeal vier ontwikkellocaties aangedragen, waaronder Wijchen West. De Woondeal heeft betrekking op de periode tot 2030. Over de periode daarna vindt er afstemming plaats in het regionaal overleg over de verstedelijkingsstrategie. Deze verstedelijkingsstrategie draait om het faciliteren van de groei in de regio én het tegelijkertijd versterken van de leefkwaliteit. Het gaat dan niet alleen om wonen, maar ook over verstedelijking, economie, bereikbaarheid, groen en leefbaarheid. Na de versnellingsopgave (na 2030) is er nog steeds een flinke regionale woningbouwopgave. Vandaar de verstedelijkingsstrategie. Ook de regionale samenwerking in de Groene Metropoolregio Arnhem-Nijmegen, met daarbinnen de opgave van de Groene Groeiregio, gaat over meer dan alleen wonen.

Aantrekkelijke, groene en gezonde woonomgeving

In relatie tot woongenot en verduurzaming vinden we het belangrijk om een aantrekkelijke, groene en gezonde woonomgeving te creëren. Een goed onderhoud van openbare ruimte, krachtig groen herstel met meer ruimte voor biodiversiteit en klimaatadaptatie, hoort hierbij. Daarnaast zorgen we voor een schone leefomgeving met zo min mogelijk overlast. De omgevingswet ondersteunt deze ambities: die wet bundelt en vereenvoudigt de regels voor ruimtelijke projecten. Met behulp van 1 digitaal loket wordt het makkelijker om ruimtelijke projecten te starten.

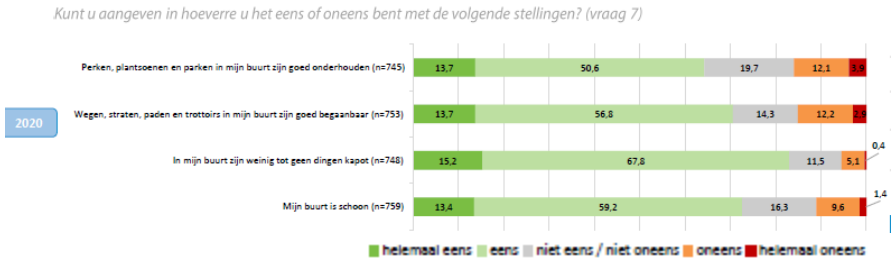

Uit het onderzoek 'Waar staat je gemeente?' 2020

Energietransitie en opwekken duurzame energie

We willen inwoners, partners en ondernemers stimuleren hun bijdrage te leveren in de duurzaamheidsopgave. Dit kan in kleine stappen zoals meer, energiebesparende maatregelen, vaker isolatie toepassen en andere 'no regret' maatregelen. Bij nieuwbouw is het uitgangspunt altijd aardgasvrije, energie neutrale en circulair gebouwde nieuwbouw. Daarnaast werken we aan een visie op de transitie naar een aardgasloze bestaande woningvoorraad en utiliteitsgebouwen.

Als gemeente werken we aan de uitvoering van de Regionale Energie Strategie Arnhem Nijmegen (RES- maatregelen) door gezamenlijk met provincie, partnergemeenten en andere partijen een bod te doen aan het Rijk van 1,65 TWh aan schone energie uit zonneparken, zonnepanelen op grote daken en windmolenparken. In het energieplan is de ambitie opgenomen om minimaal 30 hectare aan zonneparken te realiseren in 2023. Dit is 1,2% van het grondgebied van de gemeente. Naast grootschalige zonne-energie willen we ook duurzame energieprojecten realiseren met windenergie, water en bodemwarmte.



De provincie Gelderland is ambitieus met het Gelders Energieakkoord. Dit leidt ook tot versnelling. De Groene Metropoolregio is het platform om de gezamenlijke ambities waar te maken. Informeel is er ook regelmatig afstemming in het land van Maas en Waal en Rijk van Nijmegen hierover. De rol van de Milieusamenwerking en Afvalverwerking Regio Nijmegen (MARN) gaat mogelijk een grotere rol spelen in de energietransitie.

Goede bereikbaarheid

Om ervoor te zorgen dat we een aantrekkelijke 'woongemeente' blijven, werken we aan een goede bereikbaarheid. Gelukkig hebben we een treinstation. Goed openbaar vervoer is en blijft belangrijk. Ook naar de kernen toe. Daarnaast werken we aan een station in Wijchen West. Het openbaar vervoer biedt helaas niet altijd en voor iedereen soelaas. Hiervoor is het belangrijk om in te zetten op MaaS: mobility as a service. MaaS gaat om het plannen, boeken en betalen van al het mogelijke vervoer deur tot deur via apps. Bijvoorbeeld een treinreis die wordt gecombineerd

met een deelfiets, -auto, -scooter, tram, of taxi. Op deze manier wordt de mobiliteit verbeterd en sluit het reizen aan op de wensen van de reiziger. Naast deze nieuwe vervoersvormen willen we het gebruik van elektrische auto's en fietsen stimuleren. Dit betekent o.a. dat we inzetten op voldoende laadpalen en snelfietsroutes.

B. Werken

We worden meer en meer een kenniseconomie met een sterke focus op dienstverlening, automatisering en robotisering. Hierdoor ontstaat er een mismatch in vraag en aanbod op de arbeidsmarkt. Naast nieuwe economieën verbreedt de discussie zich steeds meer naar inzetten op brede welvaart. Het is dus van belang om onze lokale economie in een bredere context te zien. Niet alles willen we en kunnen we lokaal aanpakken. We willen zowel inzetten op het creëren van vooruitgang van 'onderop' (lokaal) met het slim aanhaken op kansen en ontwikkelingen van 'bovenaf' (Groene Metropoolregio, Rijk van Nijmegen, Provincie Gelderland of landelijk). Met een uitvoeringsprogramma geven we hier invulling aan. De uitdaging is om de plannen goed op elkaar af te stemmen en hier alle partijen in mee te nemen.

Arbeidsmarkt waar iedereen mee kan doen

We willen een arbeidsmarkt bieden waar iedereen mee kan doen. Dit betekent dat we waar nodig een extra zetje geven. Bijvoorbeeld met een programma van training, coaching, taal en sportlessen waarbij mensen door Werkfit worden geactiveerd naar werk. Of door hulp van de participatiecoach waarin mensen worden bemiddeld naar vrijwilligerswerk en dagbesteding zodat ze later makkelijker een baan vinden. We intensiveren de samenwerking met lokale ondernemers en het werkbedrijf om uitstroom uit de bijstand te bevorderen.

Ook het blijven leren vinden we belangrijk zodat er voldoende geschoold personeel is voor onze lokale bedrijven. We zorgen voor een goede aansluiting met het onderwijs en stimuleren dat bedrijven investeren in blijven leren. Op deze manier zorgen we ervoor dat vraag en aanbod van personeel zo veel mogelijk in balans blijft. Ook in relatie tot nieuwe vaardigheden, beroepen.

Nieuwe economieën en bruisend centrum in de regio

We stimuleren nieuwe economieën en zetten in op circulaire economie, vrijetijdseconomie, deeleconomie en de technische maakindustrie. We vinden het belangrijk om onze winkelgebieden toekomstbestendig te houden en mensen te verleiden om Wijchen vaker en langer te bezoeken. Voor het centrum hebben we een toekomstvisie opgesteld en voor recreatie en toerisme een uitvoeringsprogramma. Zo vinden we het belangrijk om de

beleving van het rivierenlandschap te versterken. Ook verbinden we de wandel- en fietsroutes met onze ondernemers in de horeca en cultuur en we stimuleren het ondernemerschap in de vrijetijdseconomie. O.a. met meer logeeraanbod en dagrecreatie.

Integrale aanpak vestigingsklimaat voor bedrijven

Om de economie krachtig te houden, is het belangrijk dat we voldoende aantrekkelijk zijn voor bedrijven en de kwaliteit van de werklocaties op peil houden. Hiervoor verduurzamen we de bedrijventerreinen en werken we aan toekomstbestendige bedrijventerreinen met goede bereikbaarheid en aantrekkelijke openbare ruimte. Concreet werken we aan doorontwikkeling van Bijsterhuizen, revitalisering van bedrijventerrein Wijchen oost en een station in Wijchen West? Het is belangrijk dat er voldoende ontwikkelingsruimte en bedrijfskavels zijn voor onze ondernemers. Bij het aantrekken van nieuwe bedrijven is het belangrijk dat zij op een bepaalde manier verbonden zijn met de regio of de huidige economie. Ook zetten we in op het versterken van het netwerk tussen gemeente en bedrijventerreinen.

Groene Metropoolregio Arnhem-Nijmegen

In de regio Arnhem Nijmegen werken gemeenten samen aan de ambities en positionering van het gebied als dé groene metropoolregio. Verder is het belangrijk om aan te sluiten bij de ambities in de regio Arnhem-Nijmegen op het gebied van Food, Health en Energy.

C. Leven

De veranderende demografie, dubbele vergrijzing en tweedeling in de samenleving zijn van grote invloed op het (samen) leven in de gemeente Wijchen.

Aantrekkelijk leven met goede voorzieningen

We vinden het belangrijk dat gemeente Wijchen een aantrekkelijke plek is om te leven. Met goede sociale verbondenheid, goede voorzieningen zoals een bruisend centrum, rijk verenigings- en cultureel leven, mooie sport- en dorpshuis voorzieningen en sterke wijken en kernen. Zo stimuleren we

initiatieven van inwoners door geld hiervoor beschikbaar te stellen zoals de meedenkertjes en het buurtfonds.

Inclusieve samenleving

We streven ernaar dat iedereen goed mee kan doen in de samenleving. Dit betekent mee kunnen doen op het gebied van wonen, werken, samenleven, leren, sporten en andere vormen van vrijetijdsbesteding zoals cultuur en recreatie. Dit geldt voor jong tot oud én voor mensen met een ziekte of beperking of voor mensen die in armoede leven of die nieuw in Nederland zijn. Maar ook bijvoorbeeld in een informatiesamenleving en online. Samen met onze inwoners en partners werken we aan een meer inclusieve samenleving. Hiervoor stellen we o.a. een inclusie agenda op. En we werken samen met zorg- en welzijnspartijen zoals MeerVoormekaar aan een dementievriendelijke gemeente.

Omkijken naar elkaar

We vinden het belangrijk dat inwoners naar elkaar omkijken en elkaar helpen. Op deze manier willen we eenzaamheid tegengaan en onderlinge hulp stimuleren. Zo kunnen mensen langer thuis wonen en worden mantelzorgers ondersteund. Ook in de nieuwe netwerksamenleving waarin mensen, sociale verbanden zich anders, minder traditioneel vormen. En als dat nodig is, staan hulpverleners van onze partners en de gemeente klaar om mee te denken en oplossingen te bieden. We stimuleren dat er vrij toegankelijke hulp wordt aangeboden aansluitend op de behoefte van onze inwoners.

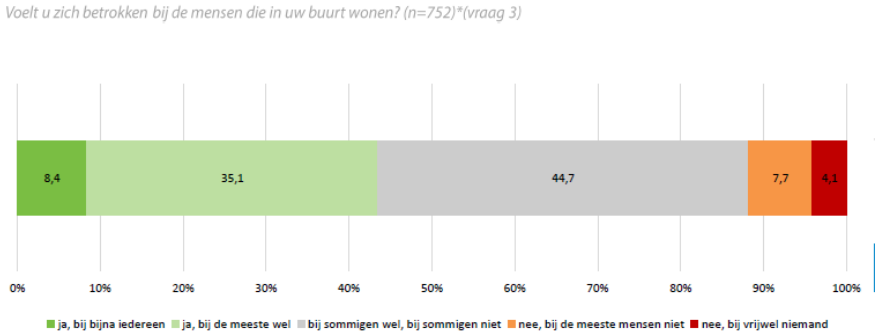

Uit het onderzoek 'Waar staat je gemeente?' 2020

Duurzame zorg met preventie en maatwerk

We zetten zoveel mogelijk in op preventie om zwaardere en daardoor duurdere zorg te voorkomen. En om de zorg betaalbaar te houden. Zo stimuleren we dat inwoners naar elkaar omkijken en elkaar helpen en dat ze bijvoorbeeld een beroep kunnen doen op ervaringsdeskundigen, lotgenoten of contactgroepen. We zorgen ervoor dat de weg naar ondersteuning zo licht mogelijk, eenvoudig en dichtbij te bereiken en te verkrijgen is.

De maatschappij is de laatste jaren steeds individueler geworden en de nadruk ligt op het opeisen van de beste ondersteuning. Hier proberen we met bovenstaand aanbod een verandering in te verkrijgen. Daarnaast zetten we kortdurende ondersteuning in vanuit het sociaal wijkteam. Met een coachende ondersteuningsstijl willen we inwoners vaardig maken in het (weer) zelf oppakken van hun leven en de weg vinden naar reguliere verenigingen en vrij toegankelijk aanbod. Indien de problematieken te zwaar zijn voor dit aanbod indiceren we specialistische zorg zo licht als mogelijk en zo zwaar als noodzakelijk. Ook bij deze specialistische zorg (WMO en Jeugdwet) dragen we er zorg voor dat er afgeschaald kan worden

naar lichtere ondersteuning vanuit ons vrij toegankelijk aanbod. We stimuleren de zorgaanbieders om samen met ons te werken aan innovatie en verbetering van zorg zodat er sprake is en blijft van een goed aanbod voor alle kwetsbare inwoners en er samen wordt gewerkt in de keten.

Doordat we steeds ouder worden en bijvoorbeeld langer thuis blijven wonen, neemt de zorgvraag voor deze doelgroep toe. We moeten de schaarste verdelen en innoveren om ook in de toekomst betaalbare en goede zorg te kunnen blijven bieden. Bij zorg voor ouderen stimuleren we een goede, betere afstemming, samenwerking tussen hulpverleners zodat er geen overlap ontstaat maar er aanvullend aan elkaar waar nodig zorg geboden kan worden.

We richten ons op zorginnovatie en stimuleren initiatieven die zorgen voor een meer gezonde leefstijl voor inwoners. Hierbij is extra aandacht voor kwetsbare doelgroepen waardoor we gezondheidsverschillen verkleinen. Zo maken we samen met o.a. inwoners, MeerVoormekaar en de GGD afspraken in een ‘preventieakkoord’. Daarmee ondersteunen we activiteiten die bijdragen aan gezond gewicht, een rookvrije generatie of het terugdringen van problematisch alcoholgebruik. Met educatieve programma’s en voorlichting investeren we samen met de GGD en het onderwijs en de kinderopvang in een gezonde start voor onze jeugd, thuis en op school. En met de omgevingswet zorgen we ervoor dat bij gebiedsontwikkelingen de leefomgeving gezonde keuzes en gezond gedrag stimuleert. Bijvoorbeeld door te zorgen voor voldoende beweegmogelijkheden zoals een skate baan of een pumptrackbaan. Of het aantrekkelijk maken om te wandelen of fietsen en de auto te laten staan.

Verder zorgen we met goede tussentijdse monitoring, evaluatie en goed contractbeheer ervoor dat de kosten niet te hoog worden. Dit doen we zodat we zowel inhoudelijk als financieel grip hebben op welzijn en zorg. Door gedegen analyses kunnen we inhoudelijke programma's verbeteren en ontwikkelen en bijsturen indien nodig. Samen met de aanbieders van zorg werken we aan deze inhoudelijke ontwikkelingen in perceel gesprekken en in de contract gesprekken. Met de regio werken we op verschillende thema's met betrekking tot gezondheid welzijn en zorg samen. Op deze wijze maken we optimaal gebruik van elkaars kennis en capaciteit en zorgen we voor een genoegzaam aanbod van zorg (WMO en Jeugdwet) voor onze inwoners lokaal, in de regio en op landelijk niveau.

Speciale aandacht voor de jeugd

De jeugd is onze toekomst en soms in hun situatie kwetsbaar. We streven ernaar dat alle jeugdigen opgroeien in een veilige omgeving waarin zij kansen krijgen om zich goed te ontwikkelen. We ondersteunen o.a. ouders hierin met opvoedondersteunings-programma's of steunvormen zoals buurtgezinnen, ambulante ondersteuning, pleegzorg, gezinshuizen, verblijfsvoorzieningen als thuis wonen niet meer gaat.

We geven aandacht aan positieve gezondheid en mentale weerbaarheid van jeugdigen. Dit doen we door duidelijk te maken dat hobbels in opgroeien erbij horen en overwonnen kunnen worden. Dit doen we in samenwerking met jeugdigen en hun ouders en met de kinderopvang, het onderwijs, welzijn, huisartsen, het sociaal wijkteam en zorgaanbieders. We organiseren hiervoor informatiebijeenkomsten, cursussen en groepen waarbij we inzetten op zelfversterking. Indien de zorgen hiervoor te groot zijn, zorgen we met deskundigheid vanuit het sociaalwijkteam voor een juiste zorg inzet.

We zorgen ervoor dat jeugdoverlast en de problematiek in beeld zijn en aangepakt worden. Met een rijk activiteitenaanbod zorgen we ervoor dat jongeren zich kunnen ontwikkelen. Bijvoorbeeld met verenigings- en cultureel aanbod en activiteiten in brede scholen en buurt- en dorpshuizen. Voor een meer specifieke groep jongeren waarbij er sprake is van overlast gevend of risicovol gedrag hebben we het Hiernaast van MeerVoormekaar. Als er sprake is van geldgebrek dan kunnen de kinderen toch meedoen aan de activiteiten dankzij financiële ondersteuning van Stichting Leergeld.

Het schoolmaatschappelijke werk is een onderdeel van het sociale wijkteam en is erop gericht om samen met het onderwijs,

de jeugdigen en hun ouders binnen en buiten school tot oplossingen te komen indien er sprake is van een probleem. Op deze wijze kunnen we preventief en tijdig problemen en knelpunten opsporen en goede arrangementen voor kinderen vanuit onderwijs en zorg organiseren.

Armoede voorkomen

We streven ernaar dat armoede wordt voorkomen en dat schuldhulpverlening voor alle inwoners toegankelijk is. We richten ons hierbij op een samenhangend hulpaanbod van preventie tot nazorg. Dit doen we om ongelijkheid in kansen en tweedeling in de samenleving tegen te gaan. Via vroegsignalering willen we meer inwoners met beginnende betaalproblemen snel passende hulp aanbieden. We communiceren actief en gericht hierover. Bijvoorbeeld specifiek op jongeren of een levensgebeurtenis als scheiding die voor financiële problemen kan zorgen. Door meer integraal te werken, kunnen we sneller helderheid geven over toelating tot schuldhulpverlening en we werken aan een betere samenwerking met onze ketenpartners.

Veilige leefomgeving

We vinden het belangrijk dat we zorgen voor een veilige leefomgeving. We investeren o.a. in sociale veiligheid, straatcoaches en ondermijning. Zo organiseren we bijvoorbeeld de week van de veiligheid en het project ‘Ouders voor ouders’. Inwoners en professionals weten waar zij signalen van onveilige situaties en zorgen kunnen delen. Zo hebben we tegenwoordig een aandachtsfunctionaris huiselijk geweld en complexe echtscheidingen. Ook als mensen zorg mijden maar geholpen moeten worden omdat ze een gevaar zijn voor zichzelf of anderen helpen we. Bijvoorbeeld via het regieteamoverleg en/of een bemoeizorgtraject.

Sterke buurten, wijken en kernen

Een sterke buurt, wijk of kern is belangrijk om de uitdagingen en opgaven aan te pakken waarvoor we staan. Wij werken o.a. al met wijkbeheerders en dorpsondersteuners. Daarnaast investeren we in specifieke gebieden omdat ze extra aandacht vragen. Zoals bijvoorbeeld Hart van Zuid waarin we zowel op sociaal als fysiek vlak werken aan versterking van de wijk, de voorzieningen, de onderlinge verbondenheid en leefbaarheid. Meer integraal werken en vanuit de bedoeling is een belangrijke opgave hierin. Evenals ervoor zorgen dat alle belangen goed vertegenwoordigd zijn in de samenwerkingen. Goede inwonersparticipatie hoort hier ook bij. Hierover meer in het volgende hoofdstuk ‘samenwerken’.

D. Samenwerken

In de huidige netwerksamenleving organiseren mensen zich op andere manieren en mensen zijn mondiger dan ooit. Bedrijven, organisaties en inwoners nemen vaker zelf het heft in handen. Dit betekent dat ook onze rol als gemeente verandert. De rol van de gemeente verandert van 'probleemoplosser' naar 'procesregisseur' waarin zij wendbaar en met lange termijnperspectief stuurt. Een Strategisch kompas helpt daarbij.

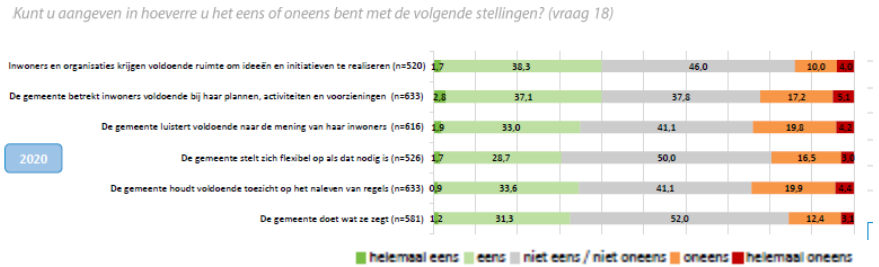

Uit het onderzoek 'Waar staat je gemeente?' 2020

Inwonersparticipatie versus overheidsparticipatie

Als gemeente willen we werken 'vanuit de bedoeling': onze inwoners, ondernemers en partners staan centraal. We willen aansluiten bij wat er buiten gebeurt en het eigenaarschap bij inwoners en partners stimuleren. Inwonersparticipatie is niet nieuw. Wel is het continue aan verandering onderhevig. Waar het eerst vooral ging over inwonersparticipatie waarbij inwoners op verschillende manieren bij beleid betrokken wordt, vindt er nu steeds vaker overheidsparticipatie plaatst. Inwoners starten zelf een maatschappelijk initiatief en vragen de gemeente om mee te doen. Op beide vlakken zijn we actief én op beide vlakken kunnen we nog beter worden. Het vraagt namelijk echt een andere manier van werken waarbij de wereld van onze inwoners centraal staat en niet de wereld van de gemeente met regels, systemen en processen. Doen wat nodig is. Hierin investeren we op verschillende manieren. O.a. met scholing van onze medewerkers en met pilots als Hart van Zuid. Op dit vlak spelen er zowel regionaal als landelijk allerlei initiatieven waarbij we kunnen aansluiten. Denk bijvoorbeeld aan kennisprogramma's en subsidieregelingen. Voor Hart van Zuid zijn we hiermee al aan de slag.

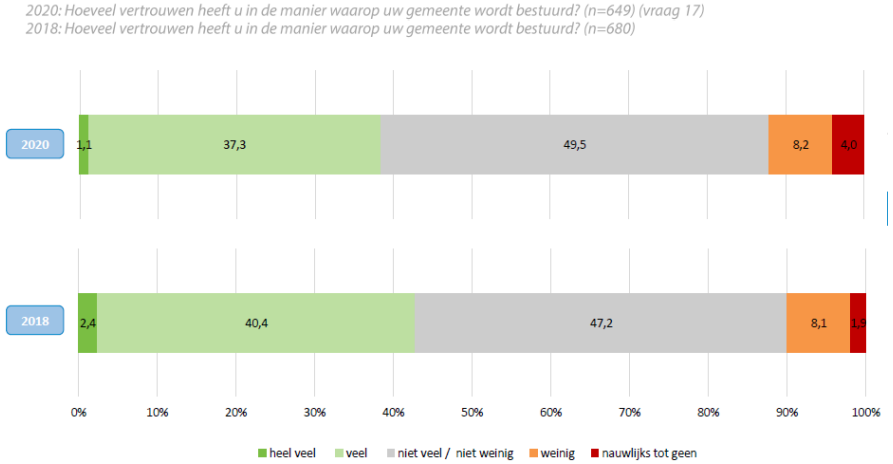

Uit het onderzoek 'Waar staat je gemeente?' 2020

Vernieuwing lokale democratie

Bovenstaande ontwikkeling is ook direct van invloed op de rol van de lokale democratie. Het wantrouwen richting de overheid neemt toe. En niet iedereen doet mee. Hierdoor staat de rol van de gemeenteraad (en daarmee het lokaal bestuur) onder druk. Een goede lokale democratie vraagt continu onderhoud. Dit is ook naar voren gekomen in het evaluatieonderzoek naar de bestuurlijke fusie. Daarin is de aanbeveling gedaan om te gaan

werken met een ontwikkelagenda voor de Wijchense lokale democratie.
Een vitale democratie heeft zowel een goed functionerende gemeenteraad nodig (representatieve democratie) als een sterke samenleving die zelf initiatieven nemen (participatieve democratie). Deze 2 vormen kunnen elkaar goed aanvullen als ze goed en in balans zijn georganiseerd. Een vitale (lokale) democratie kan niet zonder goede verbindingen tussen inwoners en het bestuur. Dit betekent dat we goed moeten nadenken over een juiste inrichting daarvan.

Dit onderwerp staat ook landelijk volop op de agenda. Het rijk heeft een wetsvoorstel in voorbereiding, de Wet versterking participatie op decentraal niveau. Dit houdt in dat inspraak wordt uitgebreid naar 'participatie' en eventueel ook 'uitdaagrecht' (een groep (georganiseerde) bewoners kan taken van gemeenten overnemen als zij denken dat het anders, beter, slimmer en/of goedkoper kan). Los van dit wetgevingstraject gaan de ontwikkelingen bij gemeenten door. In de praktijk zien we dat de inspraakverordening wordt gemoderniseerd en verbreed tot een participatieverordening. De VNG heeft hiervoor een voorbeeld beschikbaar gesteld.

Meer aandacht en capaciteit voor onze rol in de regio

Als gemeente wordt het steeds belangrijker om allianties te sluiten in de regio en een proactieve rol hierin te vervullen. Dit is een landelijke ontwikkeling die zeker ook van toepassing is voor gemeente Wijchen. In het evaluatieonderzoek naar de bestuurlijke fusie is ook gebleken dat onze positie en rol in de regio aandacht vraagt. Hierop wordt al ingezet.

We staan voor grote opgaven die zich niet beperken tot de gemeentegrenzen. Een goede samenwerking met omliggende gemeenten en de regio is dus cruciaal. Dit doen we bijvoorbeeld al door samenwerking met gemeenten in het Rijk van Nijmegen, de Groene Metropoolregio Arnhem-Nijmegen, de Euregio Rijn-Waal en vele andere gemeenschappelijke regelingen. Daarnaast zijn er diverse bestuurlijke en ambtelijke afstemmingen en samenwerkingen op specifieke thema's.

Verband	Inhoud
Groene Metropoolregio Arnhem-Nijmegen	Er is een regionale agenda met vijf opgaven: Groene Groeiregio, Verbonden Regio, Productieve Regio, Ontspannen Regio, Circulaire Regio. Wijchen neemt aan alle opgaven deel en is ook vertegenwoordigd in de bestuurlijke regieteams van de Groene Groeiregio en de Circulaire Regio.
Rijk van Nijmegen	Collegeontmoetingen, onder meer om mogelijkheden tot samenwerking te verkennen, en er zijn op deze schaal diverse bestuurlijke en ambtelijke overleggen, onder meer op het gebied van wonen.
Euregio Rijn Waal	De grensuitdagingen waarop de Euregio inzet zijn 'Economie en klimaat', 'Arbeidsmarkt en onderwijs', 'Leefbaarheid' en 'Euregionale identiteit'. Steeds wordt bekeken of de projecten en activiteiten kansen bieden voor inwoners, ondernemers of de gemeente.

We willen de strategische positie van gemeente Wijchen in de regio verder versterken. Dit werken we verder uit in dit traject. Wat doen we lokaal en wat willen we regionaal oppakken? Wat kan Wijchen voor omliggende gemeenten betekenen? En wat heeft Wijchen nodig? Er is geen blauwdruk. We kijken eerst naar

de opgave. Vervolgens bepalen we welk verband het beste resultaat kan opleveren. Criteria hierbij kunnen zijn:

- kwaliteit
- kosten
- democratische legitimiteit
- span of control.

Dienstverlening dichtbij

Als gemeente werken we voor onze inwoners, ondernemers en partners. Dit willen we zo goed en efficiënt mogelijk doen. Daarom zetten we in op ‘Dienstverlening dichtbij’. Dienstverlening dichtbij betekent voor ieder wat anders. Voor sommigen betekent dat je even langs het gemeentehuis kunt gaan. Voor anderen betekent dat alle dagen van de week tijd- en plaats onafhankelijk een antwoord op je vraag krijgen. Bijvoorbeeld via de website, virtuele assistent / chatbot of live chat. Een feit is dat corona de digitalisering en de ontwikkeling in dienstverlening in een versnelling heeft gebracht.

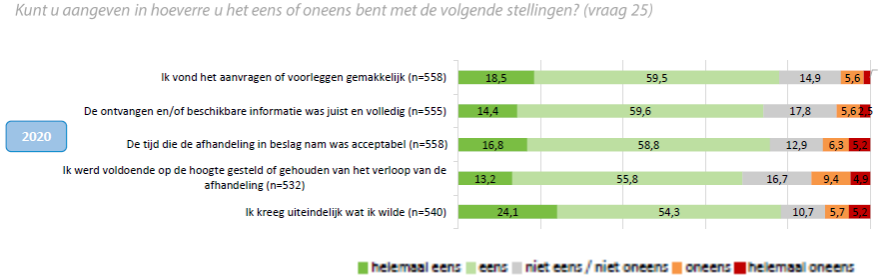

Uit het onderzoek ‘Waar staat je gemeente?’ 2020

Naast een netwerksamenleving ontwikkelt Nederland zich ook naar een informatiesamenleving. Deze ontwikkeling verandert niet alleen de werkwijze van de overheid maar ook de opgaven. Kunnen alle inwoners nog meedoen in de informatiesamenleving die we zijn? En hoe zorgen we ervoor dat kwetsbare inwoners

goed geholpen worden? Daarom willen we persoonlijk, digitaal, aan huis of in de wijk kijken we waar we toegevoegde waarde kunnen creëren. ‘Eropaf & mogelijk maken’ wordt het nieuwe motto. De ene keer is dat fysiek, de andere keer online. Oprecht persoonlijk contact en verbinding staat hierin centraal. In de nieuwe agenda Dienstverlening ‘Dienstverlening dichtbij’ die dit najaar aan de raad wordt voorgelegd werken we verder uit hoe we dit in de toekomst vorm willen geven. We beginnen natuurlijk niet bij nul. Ook de afgelopen jaren hebben we er al veel op ingezet. Bijvoorbeeld door het inzetten op duidelijke taal en gespreksvaardigheden en een newsroom en online dienstverleningsvisie waarmee de bestaande digitale kanalen zijn versterkt.

Digitale transformatie

Bovenstaande (digitale) transformatie vereist dat wij als gemeente onze interne bedrijfsprocessen op orde hebben. Hierop zetten we volop in. We zijn als gemeente te klein om op individueel niveau de eigen informatievoorziening te ontwikkelen en te beheren. Daarom werken wij op nationaal en regionaal niveau samen met andere gemeenten en organisatie. Op nationaal niveau met de VNG. Op regionaal niveau met onze automatiseringspartner iRvN en de andere gemeenten in het Rijk van Nijmegen. We werken hierbij aan een collectieve aanpak zodat we onze krachten kunnen bundelen. En we werken aan standaardisatie van gemeentelijke ICT-voorzieningen.

Organisatie op orde

Als gemeente Wijchen zijn we een professionele organisatie en een betrouwbare partner in de samenwerking. We zijn financieel gezond en stabiel en we blijven werken aan een effectieve en efficiënte bedrijfsvoering.

Met het actieplan Doorontwikkeling WDW werken we aan de verdere doorontwikkeling van onze werkorganisatie WDW. Hierin staan de drie sporen dienstverlening, professionaliteit en zelforganisatie centraal. Onze doelen, visie en missie, kunnen we alleen bereiken met vakbekwame, bevlogen medewerkers. Een verbindende professional werkt vanuit ‘Ja, tenzij’ en kijkt telkens wat er wel kan en wat mogelijke oplossingen zijn. Deze professional is in staat om optimaal samen te werken met collega’s, inwoners en partners en heeft het lef om te

ondernemen en te experimenteren met nieuw gedrag. Dit vraagt van ons dat wij op een creatieve en open manier verbinding leggen met en tussen mensen, intern en extern. Dat we kunnen wisselen tussen (nieuwe) rollen, dat we zicht hebben op verschillende belangen en dat we hier ook op een goede manier regie op voeren. Een goede bestuurlijke sensitiviteit hoort hierbij.

Daarnaast werken we aan onze organisatie met een breed bedrijfsvoeringsplan en projectportfoliomanagement. Het monitoren van onze dienstverlening en resultaten is een belangrijk instrument om te kijken of we goed presteren en de beloofde resultaten realiseren.

Het ‘up-to-date’ houden van systemen en verder gebruik maken van de digitaliseringmogelijkheden vormen een belangrijke uitdaging voor de komende periode. We streven naar goede voorzieningen tegen een aanvaardbaar kostenniveau. En we willen slim gebruik maken van de initiatieven die er op dit vlak spelen. Zowel in de regio als landelijk gezien. Tegelijkertijd zien we ook de beperkingen en risico’s van technologie. Daar moeten we in blijven investeren zodat we voor iedereen veilig en betrouwbaar ons werk kunnen doen. Zo wordt een veilige verwerking van informatie en persoonsgegevens en veilige systemen steeds belangrijker. Het is de kunst om zoveel mogelijk terughoudend te zijn in de verwerking van persoonsgegevens, digitale oplossingen zoveel mogelijk in te richten zodat de privacygevoelige gegevens van inwoners beschermd zijn en om inwoners zelf regie te geven over de (bescherming van) de eigen persoonsgegevens.

4. Samenvattend overzicht

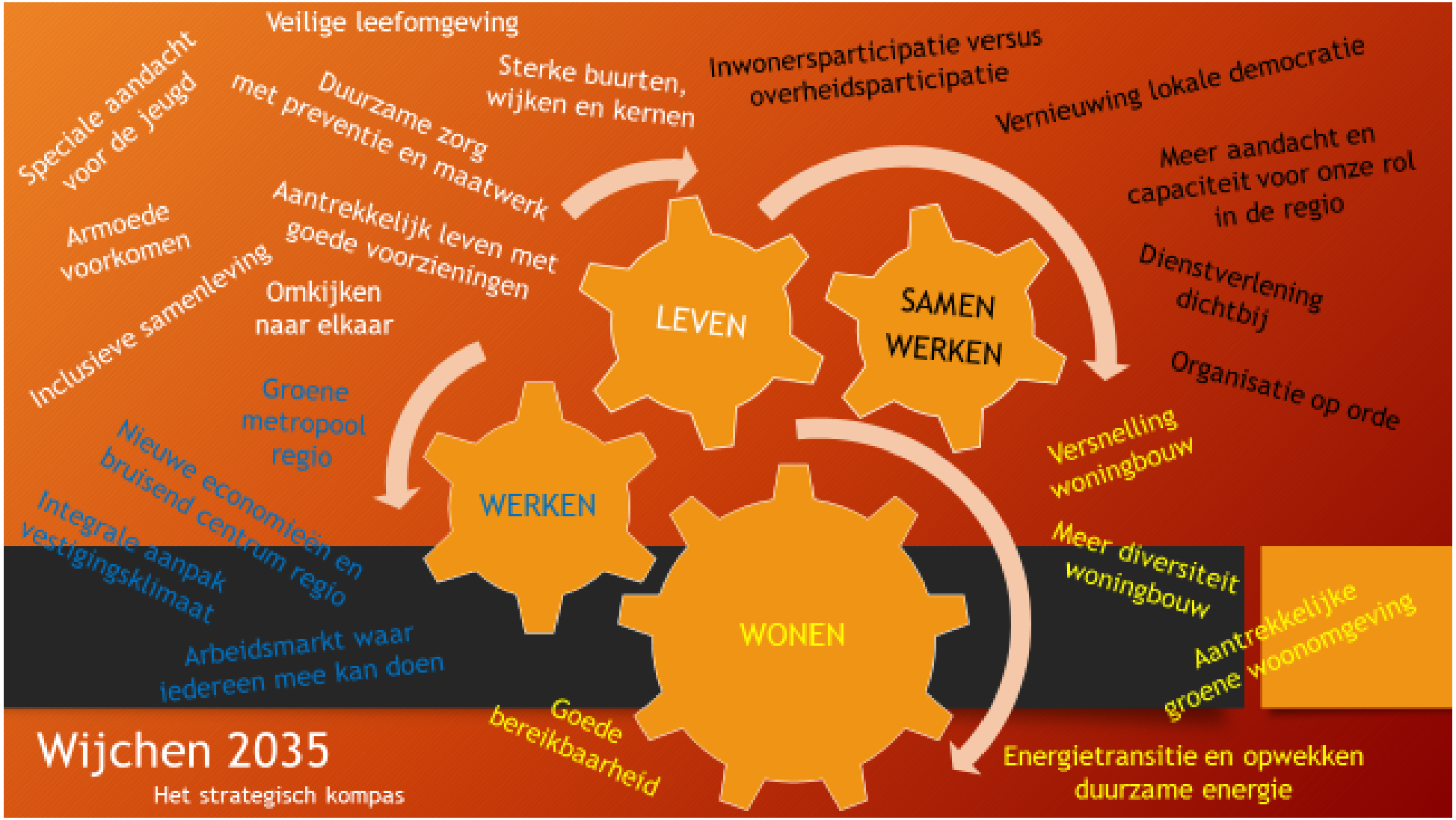

WERKORGANISATIE
Druten Wijchen

Analyse van de bestaande informatie

bijlage bij de basisnotitie Strategisch kompas

Inhoudsopgave

Inleiding 3
1. Trends en ontwikkelingen 4
1.1. Demografie 4
1.2. Wonen en leefbaarheid 6
1.3. Zorg en Welzijn 8
1.4. Economie en arbeidsmarkt 10
1.5. Duurzaamheid 12
1.6. Digitalisering 13
1.7. Vitale democratie 15
2. Input uit het draagvlakonderzoek 17
3. Hoe werken we al aan deze opgaven? 19
Bronnen 23

Inleiding

De raad van Wijchen heeft tijdens de raadsvergadering van 1 december 2020 een motie aangenomen om de uitkomsten van het draagvlakonderzoek in relatie tot een bestuurlijke fusie in het strategisch kompas te verwerken. Deze analyse is hierin een eerste stap.

Wat vooraf ging

De eerdere strategische visie van Wijchen dateert uit 2007. In 2018 was er het voornemen om een nieuwe strategische visie te maken. Hiervoor is een eerste stap gezet in samenwerking met bureau BeBright. Met de ‘Verkenningen Strategische Visie Wijchen 2030’ zijn actuele trends en ontwikkelingen in kaart gebracht die voor Wijchen relevant zijn. Ook is daarin een aanzet gemaakt van de opgaven die Wijchen de komende tijd moet oppakken. In 2020 zou er een dialoogproces starten om met de samenleving te komen tot een toekomstvisie, een strategisch kompas. Dit traject is toen stopgezet vanwege de verkenning van de bestuurlijke fusie met Druten en corona.

Nieuwe strategische visie

Naar aanleiding van de op 1 december 2020 aangenomen motie: ''Strategische visie toekomstbestendige gemeente'' werd het proces om te komen tot een strategische visie nieuw leven ingeblazen. Een begeleidingsgroep met vertegenwoordiging uit de raad, het college en de ambtelijke organisatie heeft een aanpak opgesteld.

Analyse als eerste stap

In het plan van aanpak voor het Strategisch kompas is vastgelegd dat het Strategisch kompas in verschillende stappen tot stand komt. De eerste stap betreft de analyse van bestaande informatie uit het draagvlakonderzoek, de strategische verkenningen en andere relevante bronnen. In deze fase krijgen we een eerste antwoord op:

- Met welke strategische opgaven en ontwikkelingen we aan de slag moeten;
- Hoe we al werken aan deze opgaven, lokaal en regionaal.

Deze analyse vormt een rijke en brede basis voor de basisnotitie en voor de vervolgstap op weg naar een Strategisch kompas voor Wijchen: het interactieve proces met de samenleving.

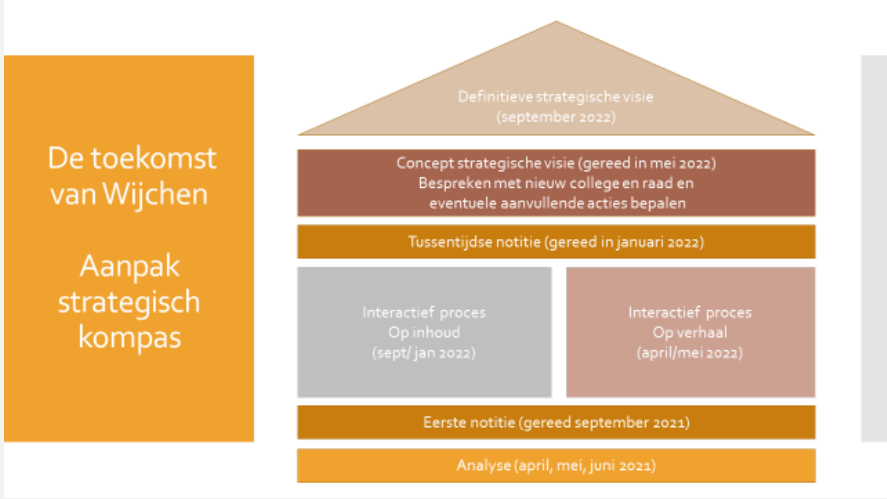

Leeswijzer

In het eerste hoofdstuk staan we stil bij de belangrijkste trends en ontwikkelingen voor de gemeente Wijchen. In hoofdstuk 2 zoomen we in op de belangrijkste uitkomsten van het draagvlakonderzoek dat is gehouden in relatie tot een mogelijke fusie met Druten. Een belangrijke bron van informatie omdat inwoners, ondernemers en partners hierin hun ideeën hebben gedeeld. En in hoofdstuk 3 geven we aan hoe we op dit moment werken aan de opgaven. Daarbij hebben we gekeken naar bestaande visie- en beleidsdocumenten zoals het coalitieprogramma, de

begroting en visiedocumenten op de relevante onderwerpen zoals wonen, economie, duurzaamheid en zorg.

De grafieken en tabellen zijn afkomstig van ons dataplatform www.drutenenwijchenincijfers.nl, het draagvlakonderzoek of het onderzoek 'waar staat je gemeente'.

1. Trends en ontwikkelingen

In dit hoofdstuk behandelen we de belangrijkste trends en ontwikkelingen voor de gemeente Wijchen. Deze komen voort uit de 'Verkenningen Strategische Visie Wijchen 2030', de rapportage van het draagvlakonderzoek naar een mogelijke fusie met Druten en het bijbehorende feitenboek en uit landelijke trendrapporten. We onderscheiden zeven thema's: demografie, wonen en leefbaarheid, zorg en welzijn, economie en arbeidsmarkt, duurzaamheid, digitalisering en vitale democratie. Vanuit het landelijk perspectief staan we vervolgens telkens stil bij de situatie in Wijchen.

1.1. Demografie

Vergrijzing en ontgroening

In Nederland is de samenstelling van de bevolking aan het veranderen. Het aantal ouderen neemt de komende jaren sterk toe en het aantal jongeren daalt. Het aantal ouderen in Nederland neemt onder andere toe door de toegenomen levensverwachting, een gezondere leefstijl en de ontwikkelingen op het gebied van medische voorzieningen. Het aantal jongeren daalt door afname van het geboortecijfer.

Andere samenstelling huishoudens

Terwijl de bevolking groeit, worden huishoudens in Nederland steeds kleiner. O.a. door individualisering waardoor mensen vaker en langer alleen wonen en door een toename in scheidingen. Dit betekent dat er een tekort is aan woningen en geschikte woningen om al deze huishoudens te kunnen huisvesten. We zien vooral een sterke stijging bij de 65-plussers en de leeftijdsgroep 25-45 jaar. Ongeveer driekwart van de groei van het aantal huishouden tot 2030 wordt veroorzaakt door de toename in éénpersoonshuishoudens. Na 2030 is deze groei minder sterk.

"Alleenwonenden zijn relatief vaak twintigers, maar boven de zeventig is de kans om zonder anderen te wonen het grootst. Dat geldt vooral voor vrouwen, die vaker later overlijden dan hun partner" (CBS)

Meer mensen met migratieachtergrond

Uit het onderzoek 'Verkenning Bevolking 2050' van het CBS blijkt dat het aantal inwoners met een migratieachtergrond de komende jaren zal toenemen (CBS, 2020). Zo verwacht het CBS dat in 2050 30 tot 40% van Nederlanders een migratieachtergrond heeft. Op dit moment hebben ruim vier miljoen Nederlanders (24%) een migratieachtergrond. Dit houdt in dat ten minste één van de ouders buiten Nederland is geboren.

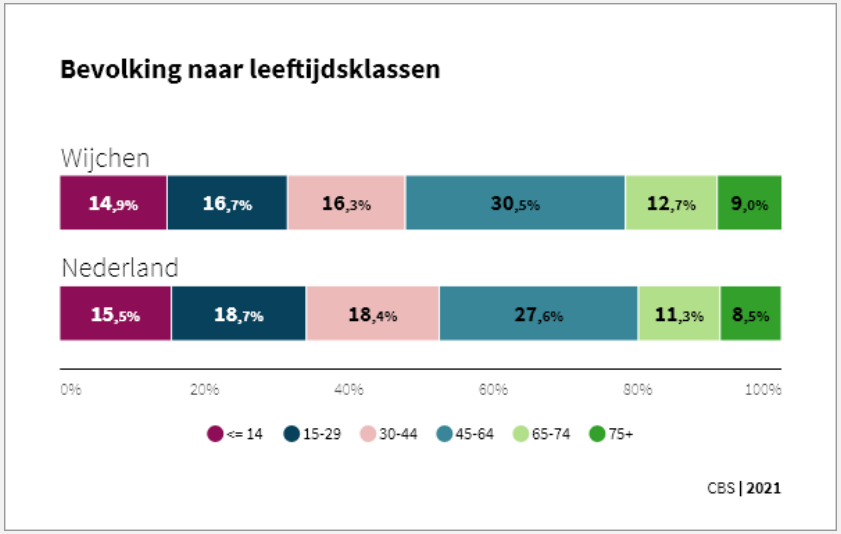

De situatie in Wijchen

De landelijke trends in cijfers zien we ook terug in gemeente Wijchen. Het aantal ouderen en het aantal jongeren ligt in onze gemeente al hoger dan het landelijk gemiddelde. Dit betekent dat de verdere vergrijzing en ontgroening zeker een ontwikkeling is waarmee rekening moet worden gehouden. De vergrijzing neemt ook in Wijchen sterk toe. Vooral de groep met 75-plussers groeit.

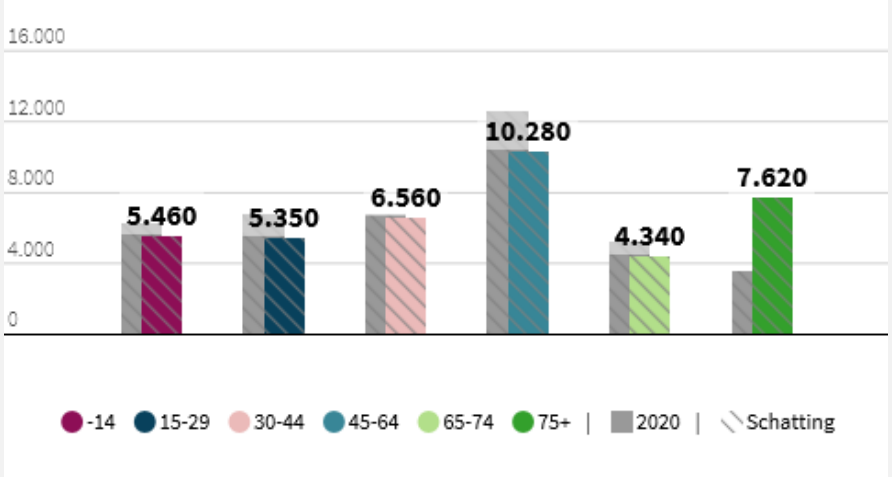

Ook de individualisering is een landelijke trend die terug te zien is in de gemeente Wijchen. Het aantal alleenstaande huishoudens ligt weliswaar lager dan het landelijk gemiddelde maar het neemt wel sterker toe.

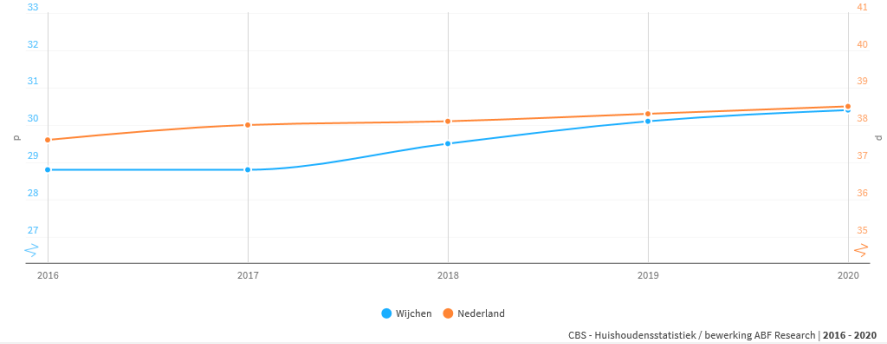

Ouderen vormen een relatief groter aandeel van de samenleving en de gemiddelde leeftijd komt steeds hoger te liggen. Door deze dubbele vergrijzing en de ontgroening komt er veel druk te staan op de woningmarkt en de voorzieningen in de gemeente Wijchen. Enerzijds omdat de woningvraag of zorgvraag bijvoorbeeld groter of anders wordt. Anderzijds omdat er onvoldoende gebruik van wordt gemaakt. Denk bijvoorbeeld aan een basisschoolvoorziening of speeltuinvoorziening in een sterk vergrijsde wijk.

“Er ontstaat minder vraag naar scholen en sportverenigingen en er is een grotere behoefte aan woon-zorgconcepten. Een onzekere factor die op de bevolkingsgroeiprognose van invloed is, is de omvang van de migratie de komende jaren. De toenemende culturele diversiteit die migratie met zich meebrengt, biedt kansen, maar leidt ook tot opgaven, bijvoorbeeld voor werkgelegenheid en integratie.” (Feitenboek draagvlakonderzoek, 2020).

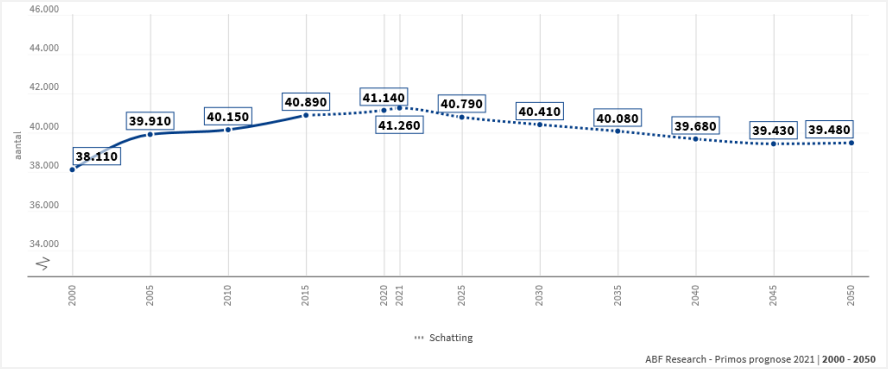

Een andere belangrijke ontwikkeling is de bevolkingsprognose die afneemt voor de gemeente Wijchen. In 2050 wonen er naar schatting evenveel mensen als in 2005 in de gemeente Wijchen, namelijk 39.480. Als we kijken naar de migratie dan verwachten we dat deze ontwikkeling niet heel veel invloed heeft op gemeente Wijchen. Dit komt omdat Wijchen relatief gezien weinig allochtone inwoners heeft (5% versus bijna 14% landelijk).

1.2. Wonen en leefbaarheid

Woonopgave

Doordat we vergrijzen en ontgroenen en het individualisme in de samenleving toeneemt, zijn er andersoortige woningen en ook meer woningen nodig. Denk o.a. aan meer starterswoningen voor jongeren, meer 1-persoonswoningen en meer levensloopbestendige woningen, multigeneratie woningen, woonzorg-combinaties voor ouderen. Dit alles zowel in koop als huur. Andere woonvormen kunnen ook een uitkomst bieden. Denk bijvoorbeeld aan het gebruik van tiny houses of flexibele woonvormen.

Leefbaarheid wijken

Een sterke buurt, wijk of kern is belangrijk om de uitdagingen en opgaven aan te pakken waarvoor we staan. Meer integraal werken en werken vanuit de bedoeling is een belangrijke opgaven hierin. Evenals ervoor zorgen dat alle belangen goed zijn vertegenwoordigd en dat inwoners voldoende participeren.

Andere netwerken en rollen

De samenleving verandert in een netwerksamenleving. Bedrijven, organisaties en inwoners nemen vaker zelf het heft in handen; individueel en met elkaar, in kleine en grote sociale verbanden, offline en online. Ook organiseren mensen zich vaak op andere wijze. Bijvoorbeeld meer in organische netwerken en tijdelijke verbanden in plaats van de bekende, traditionele structuren en netwerken zoals bijvoorbeeld een dorpsraad of vereniging. Deze ontwikkeling in de samenleving betekent ook dat onze rol als gemeente verandert. We kunnen de maatschappelijke opgaven vaak niet alleen realiseren. Daar hebben we andere partners voor nodig. De rol van de gemeente verandert daarmee van ‘probleemoplosser’ naar ‘procesregisseur’ waarin we wendbaar en met lange termijn perspectief sturen.

“Door de opkomst van sociale media bestaan sociale netwerken uit meer, maar wel minder intensieve relaties. Deze ontwikkeling is in lijn met de individualiseringsbeweging en stelt mensen in staat hun sociale leven zelf in te richten, los van de minder vanzelfsprekend wordende traditionele verbanden.” (Feitenboek draagvlakonderzoek, 2020)

Tweedeling samenleving

De tweedeling in de samenleving wordt steeds groter. Steeds meer mensen hebben moeite om mee te doen in de samenleving en het wantrouwen richting de overheid neemt toe. De coronacrisis heeft deze gevoelens en tweedeling in de samenleving nog eens uitvergroot. Er zijn

nieuwe ongelijkheden ontstaan, die kwetsbaren kwetsbaarder maakt en ‘nieuwe kwetsbaren’ creëert. Daarbij zorgde de crisis voor een nieuwe waardering voor een gezonde leefstijl en de directe leefomgeving.

De situatie in Wijchen

Ook de gemeente Wijchen staat voor een woonopgave. Op dit moment zijn er bijvoorbeeld weinig kleine woningen in de gemeente Wijchen aanwezig. Dit betekent dat ons aanbod niet helemaal aansluit bij de toekomstige ontwikkelingen naar meer éénpersoonshuishoudens.

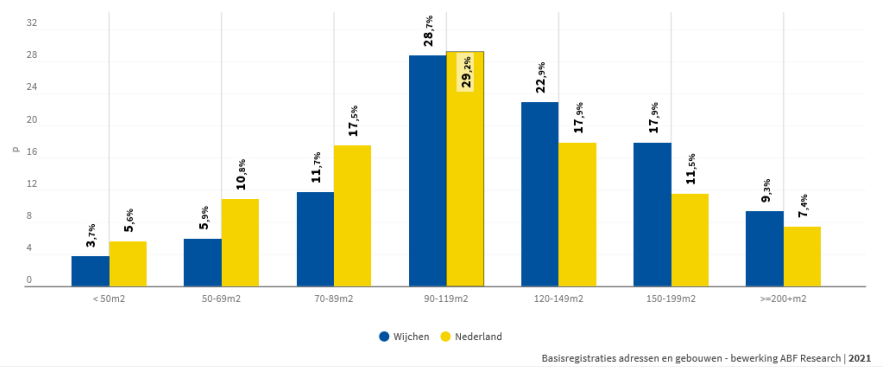

De verandering van groepen naar netwerken zien we ook terug in het verenigingsverband. Een voorbeeld hiervan is dat steeds meer mensen in individueel verband gaan sporten in plaats van in verenigingsverband. Dit alles heeft invloed op de context waarin we leven.

‘Niet alleen is het belang van klassieke patronen in relatie- en gezinsvorming afgenomen, ook zijn mensen in allerlei andere opzichten zelfstandiger geworden. Ze worden steeds vaker gezien als een autonoom individu, in plaats van onderdeel van een familie, kerk of dorp.’ (CBS)

Het onderzoek ‘Waar staat je gemeente’ laat zien dat de meeste inwoners van de gemeente Wijchen prettig wonen in hun eigen buurt. Zij geven hier gemiddeld een 8,3 voor. Dit is hoger dan het landelijk gemiddelde van een 8,0. Ook voelen zij zich thuis en veilig in hun buurt.

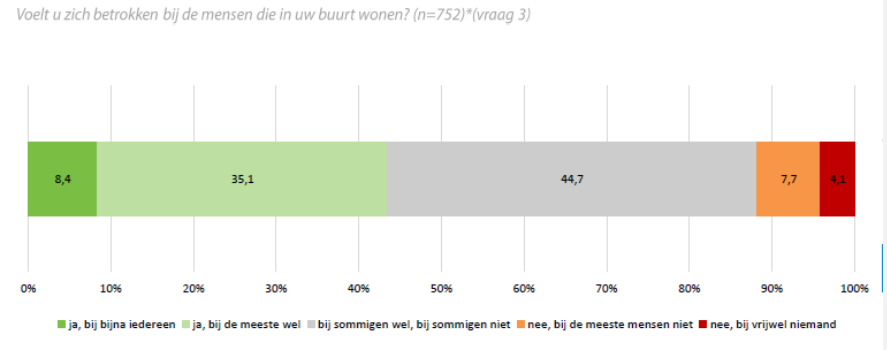

Uit het onderzoek ‘Waar staat je gemeente?’ 2020

44% voelt zich betrokken bij mensen in de buurt. De inwoners geven aan dat buurtbewoners prettig met elkaar om gaan (82%). Dit ligt hoger dan het landelijk gemiddelde (77%). Ook voelen inwoners van Wijchen zich veiliger (91%) in de eigen buurt dan het landelijke gemiddelde (86%).

Over het algemeen wordt de zorg voor de leefomgeving door de gemeente Wijchen positief beoordeeld door inwoners. 64% vindt dat de perken, plantsoenen en parken goed onderhouden zijn. Dit ligt hoger dan het landelijk gemiddelde 58%. Ook geeft 83% van de inwoners aan dat er weinig tot geen dingen in de buurt kapot zijn. Het landelijk gemiddelde hierin is 76%. Een kleine 70% heeft de afgelopen jaren geen voor of achteruitgang van de buurt ervaren. 17% heeft vooruitgang ervaren en 14% heeft achteruitgang ervaren. Dit resultaat is vergelijkbaar met de landelijke ervaringen rondom het thema leefbaarheid.

Wijchen betrekt inwoners meer dan gemiddeld bij de leefbaarheid. Wel kan de buurt nog wat meer betrokken worden bij de leefbaarheid; 40% van de inwoners geeft aan de buurt voldoende wordt betrokken door de gemeente. Ten opzichte van 2018 is dit licht gedaald. Wat betreft de eigen inzet voor de leefbaarheid heeft het afgelopen jaar 7% van de inwoners zich vaak ingezet voor de buurt. Dit is iets lager dan het landelijk gemiddelde 9%.

Uit het draagvlakonderzoek komt naar voren dat inwoners in de gemeente Wijchen vooral woningen voor starters / jongeren en woningen voor ouders belangrijk vinden als kwaliteit van de leefomgeving. Vanuit ondernemers is parkeren, verkeer en bereikbaarheid er aan toegevoegd. Andere voorzieningen die inwoners belangrijk vinden, zijn medische zorg, winkels voor dagelijkse boodschappen, horeca en sportvoorzieningen.

Inhoudelijke elementen: kwaliteit van de leefomgeving

	Enquête	Draagvlakbijeenkomsten inwoners	Draagvlakbijeenkomsten ondernemers	Draagvlakbijeenkomsten maatschappelijke organisaties
Wijchen	1. Woningen voor starters/jongeren 2. Woningen voor ouderen	1. Woningen voor starters/jongeren 2. Woningen voor ouderen	1. Woningen starters/-jongeren 2. Plekken voor bedrijven 3. Parkeren, verkeer, bereikbaarheid	1. Woningen starters/jongeren 2. Woningen voor ouderen

Uit draagvlakonderzoek in relatie tot bestuurlijke fusie 2020

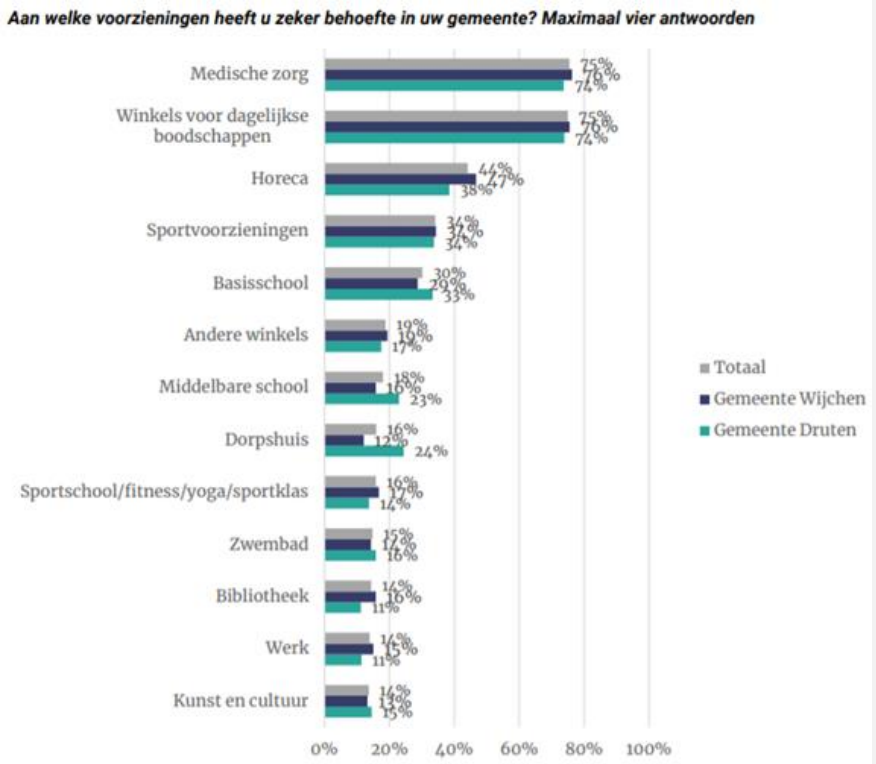

Uit draagvlakonderzoek in relatie tot bestuurlijke fusie 2020

1.3. Zorg en Welzijn

De coronacrisis laat ons zien hoe belangrijk en tegelijk fragiel de zorg en ons zorgstelsel is. Om de zorg op lange termijn houdbaar te maken, moeten er grotere veranderingen komen. Met name op lokaal niveau waar steeds meer zorgtaken worden uitgevoerd. Om aan de toegenomen zorgvraag te voldoen, regelen steeds meer gemeenten hun maatschappelijke zorgtaken in de regio.

Preventie

De Sociaaleconomische Raad (SER, 2020) beveelt in de verkenning 'Zorg voor de toekomst' om meer in te zetten op preventie. Denk aan in beweging blijven, het voorkomen van eenzaamheid of valpreventie. Door preventie leven we langer gezond en kan de uitgave in de zorg verminderen. Er zijn daarom steeds meer initiatieven en samenwerkingen op dit vlak. Op landelijk, regionaal en lokaal niveau. Met het oog op de toekomst zijn regionale samenwerkingen op dit gebied enorm van belang.

Maatwerk

Een ander trend en ontwikkeling op het gebied van zorg en welzijn is dat er steeds meer behoefte is aan maatwerk in de zorg. Ieder mens is uniek en er is dan ook een beweging zichtbaar van afhankelijkheid van een standaard aanbod van voorzieningen naar een persoonlijke invulling van wonen, welzijn, onderwijs en zorg. Deze persoonlijke invulling vraagt om flexibilisering van het aanbod, andere vormen van interactie met inwoners en een faciliterende, ondersteunende rol als gemeente.

Andere zorgvraag

Door de toenemende levensverwachting, innovatie in de zorg en de vergrijzing verandert de zorgvraag. Ook neemt de zorgvraag toe. Ouderen blijven bijvoorbeeld steeds langer thuis wonen. Zij gaan minder snel naar een verzorgingshuis maar verwachten wel zorg dichtbij huis af te kunnen nemen. Zorg die is gebaseerd op keuzevrijheid en levenskwaliteit. Maar door de scheiding van wonen en zorg en de financiering daarvan stijgt de zwaardere zorg aan huis.

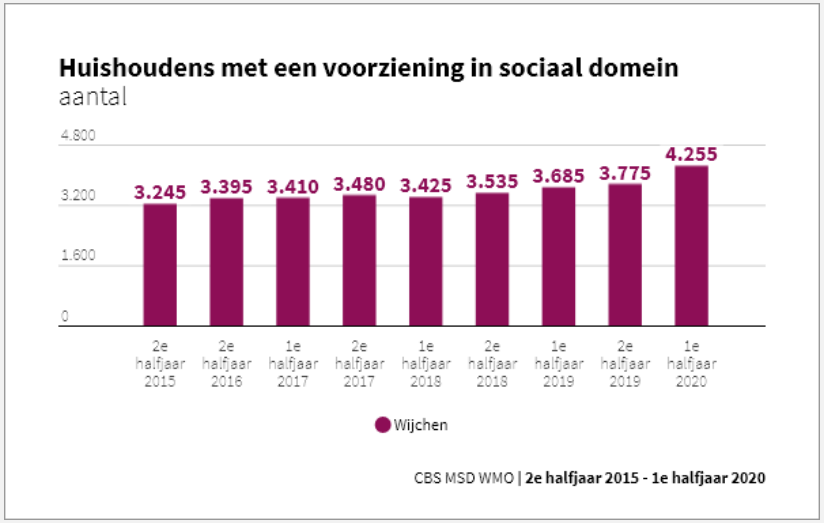

De situatie in Wijchen

Uit het onderzoek ‘Waar staat je gemeente’ blijkt dat onze inwoners hun eigen leven waarderen met een 8,0 en hun eigen gezondheid met een 7,7. Deze rapportcijfers zijn ongeveer gelijk aan het landelijk gemiddelde. Een grote meerderheid geeft daarbij aan nauwelijks tot geen belemmeringen te ervaren bij deelname aan het maatschappelijke leven. Inwoners die wel belemmeringen ervaren, kampen met name met lichamelijke en/of fysieke problemen. 94% van de inwoners heeft voldoende contact met andere mensen. Daarnaast stelt 87% zich zelden tot nooit eenzaam te voelen, tegenover ongeveer 13% die zich soms tot vaak eenzaam voelt. Dit is vergelijkbaar met het landelijk gemiddelde voor eenzaamheid en contact.

Inwoners van Wijchen hebben vaker dan gemiddeld overgewicht (ruim 54%). Ook hebben zij vaker dan gemiddeld een langdurige ziekte of aandoeningen.

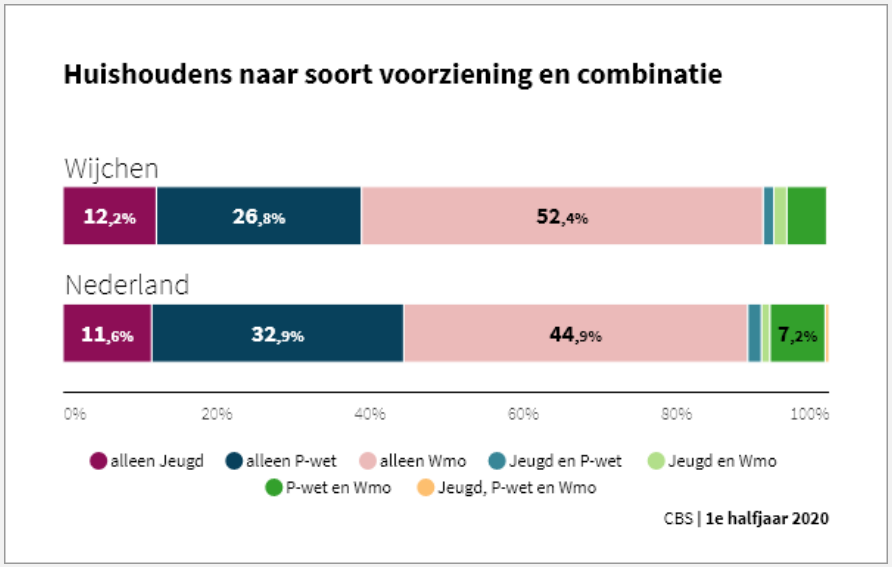

In het draagvlakonderzoek is naar voren gekomen dat inwoners in de gemeente Wijchen vooral zorg voor ouderen, preventie en samenwerking van verschillende hulpverleners belangrijk vinden in zorg en welzijn.

Inhoudelijke elementen: zorg en welzijn

	Enquête	Draagvlakbijeenkomsten inwoners	Draagvlakbijeenkomsten ondernemers	Draagvlakbijeenkomsten maatschappelijke organisaties
Wijchen	1. Zorg voor ouderen 2. Preventie 3. Samenwerken van verschillende hulp-verleners	1. Preventie 2. Zorg voor ouderen 3. Samenwerken verschillende hulp-verleners	1. Preventie 2. Zorg voor ouderen 3. Samenwerken verschillende hulp-verleners	1. Preventie 2. Zorg voor ouderen 3. Samenwerken verschillende hulp-verleners

Uit draagvlakonderzoek in relatie tot bestuurlijke fusie 2020

Wat betreft mantelzorg en vrijwilligerswerk hebben de inwoners van de gemeente Wijchen zich met name ingezet door hulp te bieden aan hun buren (66%). Daarnaast heeft 45% mantelzorg verleend, heeft 35% aandacht gehad voor buren in een zorgwekkende situatie en heeft ruim 40% van de inwoners vrijwilligerswerk verricht Dit blijkt uit het onderzoek 'waar staat je gemeente' en het verschilt weinig van de landelijke cijfers. Tevens is uitgevraagd welke vormen van burenhulp inwoners bereid zijn te verlenen. Ruim 60% stelt bereid te zijn om een oogje in het zeil te houden en 46% kiest voor hulp bij het doen van boodschappen. Ten aanzien van mantelzorg geeft 38% aan soms tot vaak belemmering te ervaren in hun dagelijkse activiteiten of bezigheden. Dit ligt iets hoger dan het landelijk gemiddelde (34%). De mate van belemmering door het geven van mantelzorg is toegenomen ten opzichte van 2018.

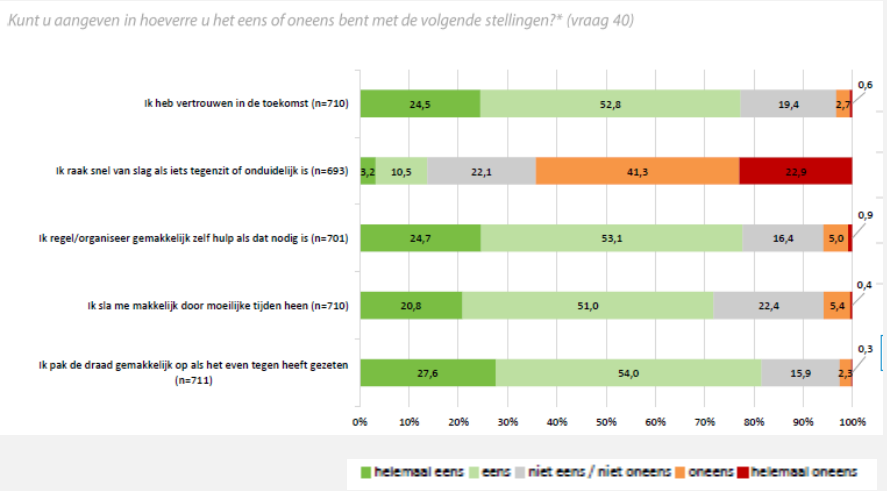

Uit het onderzoek 'Waar staat je gemeente?' 2020

1.4. Economie en arbeidsmarkt

Landelijke trends laten zien dat grote veranderingen in de economische structuur onvermijdelijk zijn. We worden meer en meer een kenniseconomie met een sterke focus op dienstverlening, automatisering en robotisering. Dit zorgt ervoor dat er banen zullen verdwijnen. Vooral voor praktisch opgeleiden (voorheen lager opgeleiden genoemd).

Anderzijds zorgen deze trends ervoor dat ook nieuwe banen ontstaan. Vooral voor theoretisch opgeleiden (voorheen hoger opgeleiden genoemd). Hierdoor ontstaat er een mismatch in vraag en aanbod op de arbeidsmarkt.

"Door automatisering en robotisering van de dienstensector verdwijnen daar de komende 15 jaar veel banen."

Flexibilisering arbeidsmarkt

De flexibilisering van de arbeidsmarkt is een andere trend van belang. Er is een toenemende vraag naar flexibel personeel. Terwijl het aantal werknemers met een flexibele arbeidsrelatie of baan als zelfstandige toeneemt, daalt het aantal werknemers met een vast contract.

Nieuwe economieën

We worden steeds meer een deeleconomie. In een deeleconomie consumeren, produceren en verhandelen mensen onderling producten, diensten, kennis en geld. Dit wordt gefaciliteerd door digitale marktplaatsen en coöperatieven. We betalen niet langer voor bezit van, maar voor de toegang tot diensten en goederen. Dit betekent dat de macht verschuift van aanbieder naar vrager. Vooral jongeren zijn steeds meer gericht op een deeleconomie. Zo kopen zij bijvoorbeeld minder vaak een auto. Zij huren een auto als zij deze nodig hebben.

De vrijetijdseconomie groeit. Er komt steeds meer nadruk op beleving en authenticiteit. Dit zien we bijvoorbeeld duidelijk terug in het recreatie en toerisme aanbod maar bijvoorbeeld ook op de inzet van evenementen.

De circulaire economie is de toekomst. Hierin bestaat er geen afval en worden grondstoffen steeds opnieuw gebruikt. Dit is nodig omdat we teveel grondstoffen gebruiken. Dit is slecht voor het milieu en klimaat. Daarom is een overgang naar een circulaire economie noodzakelijk.

Dit brengt ook weer kansen voor innovatie en duurzame economische groei.

De situatie in Wijchen

In de gemeente Wijchen zijn veel bedrijven gevestigd. Het grootste gedeelte van deze bedrijven is actief in de zakelijke dienstverlening, recreatie en toerisme, handel en de industrie. In de collectieve dienstverlening en landbouw zijn relatief weinig bedrijven in Wijchen gevestigd. Wijchen heeft in totaal 5 bedrijventerreinen. Dit zijn Bijsterhuizen, Wijchen-Oost, Loonse Waard Niftrik, Kraanvogel en Breekwagen Bergharen. Van deze vijf is Bijsterhuizen het grootste.

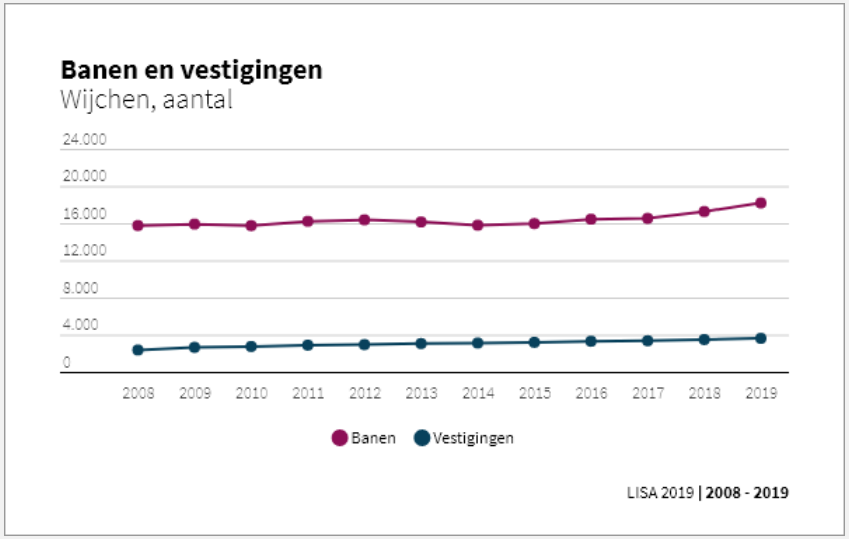

Het aantal banen per 1000 inwoners ligt in de gemeente Wijchen gemiddeld lager dan het landelijke en het regionale niveau. Dit betekent dat Wijchen voor arbeid van de regio afhankelijk is. Kijkend naar de beroepsbevolking (de mensen die een betaalde baan hebben) scoort Wijchen ook lager dan regionaal gezien. Wel hebben de inwoners in de

gemeente Wijchen gemiddeld een hoger besteedbaar inkomen dan mensen in de regio en landelijk.

Wijchen kent veel middelbaar opgeleiden en nog een hoger aantal hoogopgeleiden. Het aantal hoogopgeleiden is gemiddeld hoger dan regionaal, provinciaal en landelijk. Het aantal middelbaar opgeleiden is gemiddeld lager dan regionaal, provinciaal en nationaal. Het aantal laagopgeleiden komt overeen met het regionaal en provinciaal gemiddelde.

Ook in Wijchen zien we de trend terug van nieuwe economieën zoals de groei in de vrijetijdseconomie en de start in de circulaire economie.

Uit het onderzoek 'waar staat je gemeente' blijkt dat de representativiteit van de bedrijfsomgeving van Wijchen een gemiddeld rapportcijfer van 7,4 krijgt. De veiligheid van de bedrijfsomgeving krijgt een 7,6. Daarmee scoort gemeente Wijchen beter dan de landelijk gemiddelden (voor representativiteit 7,1 en veiligheid 7,2). De bereikbaarheid van de bedrijfslocatie krijgt de volgende beoordelingen:

- 7,6 voor bereikbaarheid met de auto (forse daling tov 8,4 in 2018);
- 6,6 voor bereikbaarheid per openbaar vervoer;
- 7,7 voor bereikbaarheid voor bevoorrading en transport;
- 7,6 voor parkeermogelijkheden.

De bereikbaarheid per openbaar vervoer, bereikbaarheid voor bevoorrading en transport en de parkeermogelijkheden voor de bedrijfsvestigingen scoren hoger dan het landelijk gemiddelde. Bijna 80% van de ondernemers geeft aan 'weinig tot niet' te maken te hebben met overlast en criminaliteit.

Ondernemers beoordelen het ondernemingsklimaat in de gemeente Wijchen met een 6,9. Dit ligt hoger dan het landelijk gemiddelde van 6,4.

Samenwerking/inzet voor ondernemers (58,5%), dienstverlening (52%), leefbaarheid en veiligheid (50%) zijn de belangrijkste aspecten hierin. Van de ondernemers is 60% van mening dat de gemeente zich goed inspant voor de verbetering van het ondernemingsklimaat. Het vestigingsklimaat krijgt van ondernemers een 7,2. Het woon en leefklimaat wordt met een 7,5 beoordeeld. Opvallend is de hoge beoordeling van het vestigings-klimaat van de gemeente Wijchen ten opzichte van het landelijk gemiddelde, een 6,3.

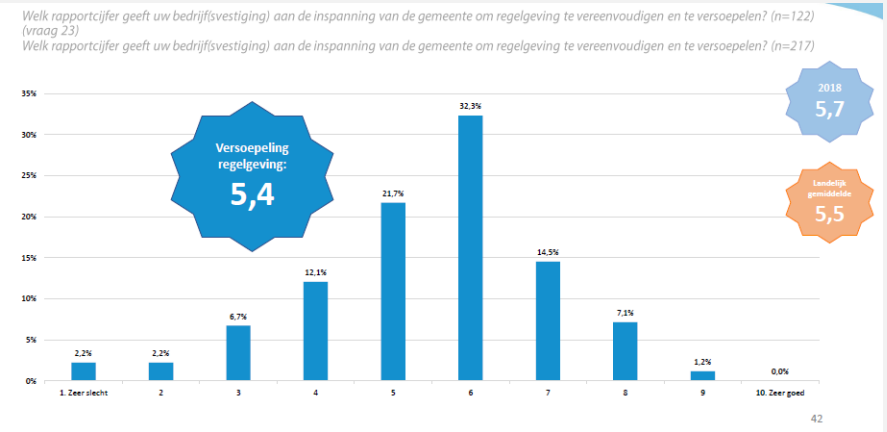

Uit het onderzoek 'Waar staat je gemeente?' 2020

1.5. Duurzaamheid

De Nederlandse overheid wil klimaatverandering tegengaan en heeft als doel gesteld om in 2030 49% minder CO2 uitstoot te realiseren (ten opzichte van 1990). Ook moet in 2050 de energievoorziening bijna helemaal duurzaam en CO2-neutraal zijn. Om deze doelstellingen te behalen, heeft het kabinet het pakket aan maatregelen voor het Klimaatakkoord vastgesteld. Gemeenten hebben in het Klimaatakkoord afgesproken om met provincies, waterschappen, Rijk en maatschappelijke partners te werken aan Regionale Energiestrategieën.

Samenwerking met inwoners, ondernemers en partners

Samen met inwoners, ondernemers en partners werken gemeenten aan de duurzaamheidsopgaven. Daarbij kun je denken aan het verduurzamen van gebouwen en bedrijventerreinen. Nieuwe energie met bijvoorbeeld zonnepanelen en windmolens. Meer klimaatadaptatie met meer groen, meer biodiversiteit en ruimte aan water. Of alternatieve vormen van vervoer met bijvoorbeeld snelfietsroutes en inzet op elektrische laadpalen. Ook verantwoord ondernemen en circulaire economie hoort hierbij.

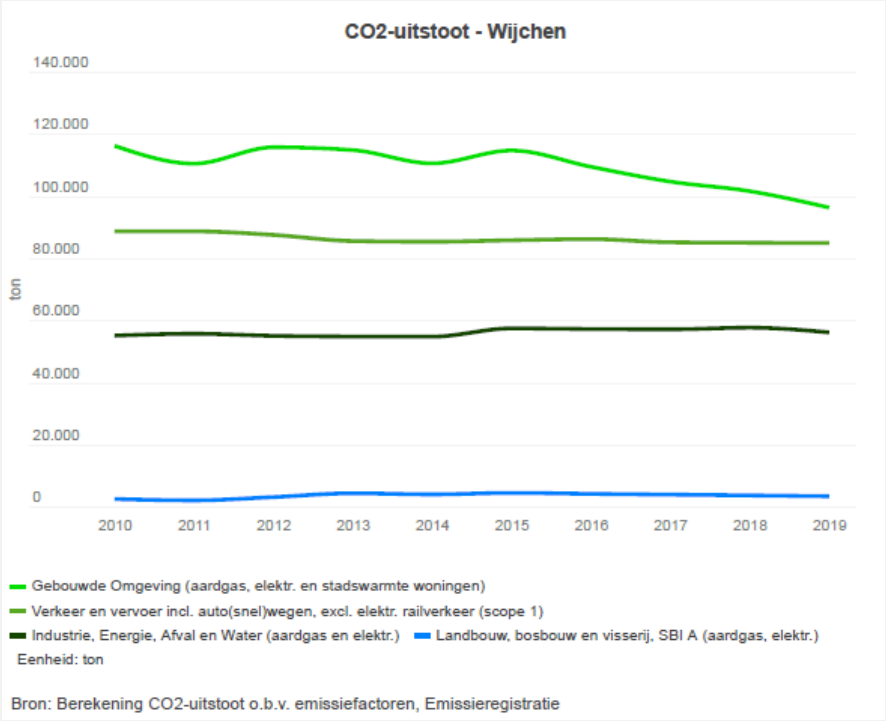

Bron: Berekening CO2-uitstoot o.b.v. emissiefactoren, Emissieregistratie

De situatie in Wijchen

In gemeente Wijchen wordt er al op vele manieren gewerkt aan duurzaamheid. Als we kijken naar het aandeel hernieuwbare energie in Wijchen, dan is dat lager dan het landelijk gemiddelde.

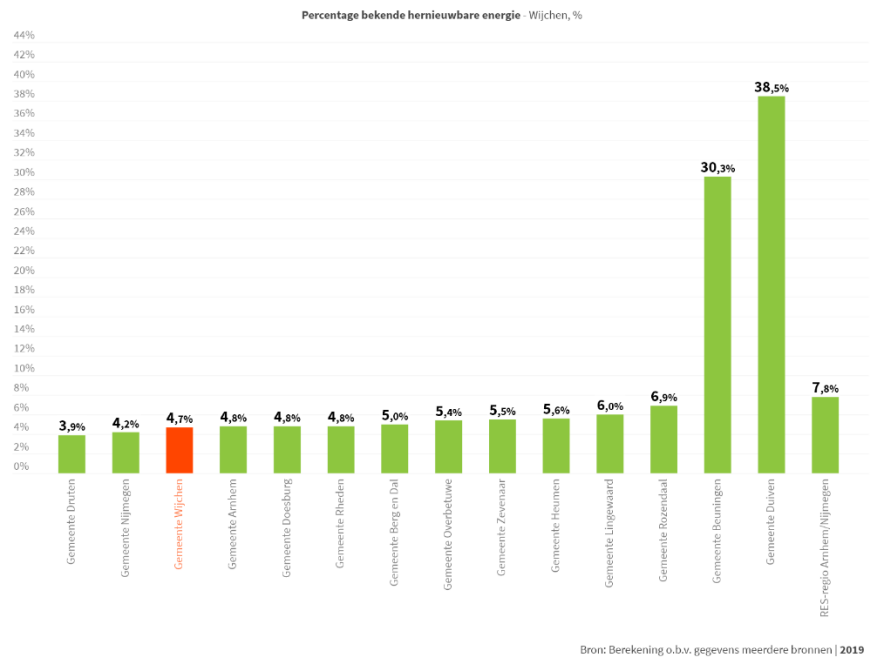

Bron: Berekening o.b.v. gegevens meerdere bronnen | **2019**

1.6. Digitalisering

Naast een netwerksamenleving ontwikkelt Nederland zich naar een informatiesamenleving. Sinds het uitbreken van de corona-crisis is digitalisering in een versnelling terechtgekomen. Technologische innovaties gaan heel snel.

Nieuwe opgaven

Door deze digitalisering verandert niet alleen de werkwijze van de overheid maar ook de opgaven. Met nieuwe vormen van dienstverlening kunnen inwoners, partners en ondernemers steeds vaker online en 24/7 geholpen worden. Maar digitalisering leidt ook tot nieuwe opgaven voor de overheid. Kunnen alle inwoners nog meedoen in de informatie-samenleving die we zijn? Ook hierin bieden nieuwe ontwikkelingen soms een oplossing. Met een virtuele assistent, chatbot heb je bijvoorbeeld sneller een antwoord dan met het uitpluizen van de informatie op een website. Ook een korter antwoord. En in diverse talen. Vanzelfsprekend vraagt een goede manier van werken hierin volop aandacht.

Door de toenemende digitalisering wordt er ook steeds meer aandacht besteed aan privacy, veiligheid en deskundigheid van de ambtenaren. Uit 'Het Trendrapport Informatiesamenleving 2020' van de VNG (2020) blijkt dat kunstmatige intelligentie steeds vaker onderdeel uitmaakt van een publieke en politieke discussie. Datagedreven werken is een andere opgaven waar we voor staan. Goede data kan ons helpen in het maken van goede keuzes op de korte en langere termijn. Maar met goede data ben je er nog niet. Het betekent ook dat je mensen nodig binnen je organisatie die deze data kunnen goed analyseren en gebruiken.

De situatie in Wijchen

Om niet achter te lopen met digitalisering en de mogelijkheden hierin optimaal te benutten, is het belangrijk om als gemeente Wijchen aangehaakt te blijven bij de ontwikkelingen. De verwachtingen van inwoners, ondernemers en partners in dienstverlening nemen toe. Zij willen steeds vaker dat de gemeente haar dienstverlening digitaliseert.

In het draagvlakonderzoek is naar voren dat inwoners in de gemeente Wijchen vooral deskundige medewerkers, nabijheid van gemeentehuis en digitale dienstverlening belangrijk vinden in de dienstverlening van de gemeente.

Inhoudelijke elementen: dienstverlening

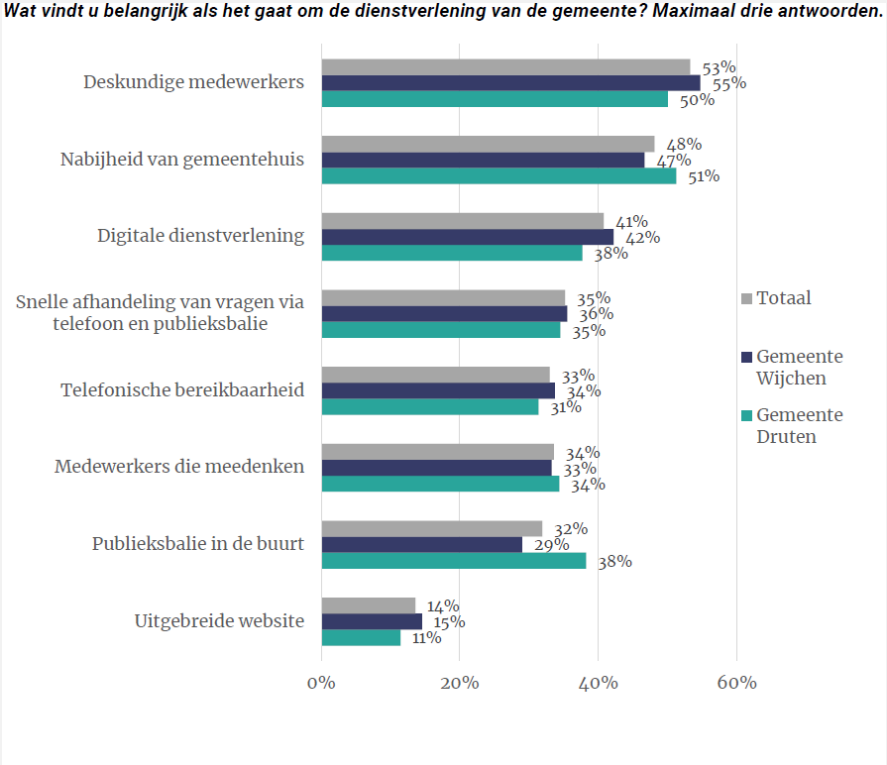

Uit draagvlakonderzoek in relatie tot bestuurlijke fusie 2020

Uit het onderzoek 'Waar staat je gemeente?' blijkt dat de gemeentelijke dienstverlening met een 6,9 wordt beoordeeld. Dit is een lichte verbetering ten opzichte van het rapportcijfer van een 6,8 in 2018. Landelijk is dit rapportcijfer ook een 6,8. De dienstverlening via digitale faciliteiten scoort gemiddeld een 7,0. Dit is iets hoger dan het landelijk

gemiddelde van 6,9. Inwoners zijn grotendeels tevreden over de verschillende aspecten die komen kijken bij de gemeentelijke dienstverlening, communicatie en informatievoorziening. De gemeentelijke communicatie en voorlichting beoordelen de respondenten met een 6,9. Dit is gelijk gebleven aan het gemiddelde rapportcijfer van 2018. Landelijk ligt het rapportcijfer iets lager, een 6,7. Over het algemeen zijn inwoners positief gestemd over de gemeentelijke dienstverlening en informatievoorziening.

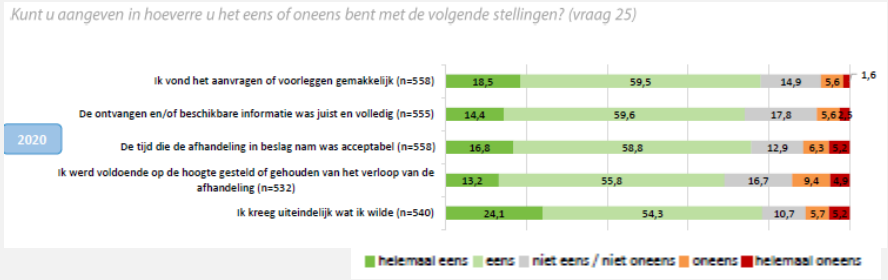

Uit het onderzoek 'Waar staat je gemeente?' 2020

1.7. Vitale democratie

In de huidige netwerksamenleving organiseren mensen zich op een andere manieren en mensen zijn mondiger dan ooit. Bovenstaande ontwikkeling is ook direct van invloed op de rol van de lokale democratie. Het wantrouwen richting de overheid neemt toe. En niet iedereen doet mee. Hierdoor staat de legitimatie van de gemeenteraad (en daarmee het lokaal bestuur) onder druk. Een goede lokale democratie vraagt continue onderhoud.

Regionale samenwerking

Het belang om goed samen te werken in de regio wordt steeds groter. Dit komt doordat steeds meer taken worden overgedragen, de verantwoordelijkheden steeds meer toenemen en de opgaven steeds complexer worden. Steeds vaker wordt er grensoverschrijdend samengewerkt met andere gemeenten. Bijvoorbeeld in de zorg, jeugdzorg of in relatie tot woningbouwopgave of arbeidsmarkt of duurzaamheid.

Participatiemaatschappij

Door de opkomst van de participatiemaatschappij heeft de gemeente opnieuw haar rol binnen de samenleving moeten vormgeven. We kunnen de maatschappelijke opgaven vaak niet alleen realiseren. Daar hebben we andere partners voor nodig. De rol van de gemeente verandert daarmee van 'probleemoplosser' naar 'procesregisseur' waarin hij of zij wendbaar en met lange termijn perspectief stuurt.

Versnippering

Landelijk is er steeds meer versnippering in het politieke landschap te zien wat voor veel diversiteit zorgt. Veel politieke partijen splitsen zich op. Dit zorgt voor een breed spectrum van standpunten en belangen. Door deze versnippering wordt het politieke speelveld ingewikkelder en zijn gemeenschappelijk belangen vaak niet duidelijk zichtbaar. We zien deze ontwikkeling ook steeds vaker in de lokale politiek. Democratische vernieuwing met een goede balans tussen representatieve en participatie democratie hoort hierbij.

De situatie in Wijchen

In december 2020 is besloten dat er geen vervolg wordt gegeven aan de bestuurlijke fusie tussen Druten en Wijchen. De komende periode wordt duidelijk hoe de gemeente Wijchen haar bestuurlijke toekomst ziet. Deze analyse en het Strategisch kompas zijn hierin waardevolle input. Gezien de ontwikkelingen betekent dit in ieder geval dat de gemeente zich hard moet maken om goede samenwerkingen in de regio te realiseren. Dit doen we o.a. via de buurgemeenten en de Groene Meteropoolregio.

Een vitale (lokale) democratie kan niet zonder goede verbindingen tussen inwoners en het bestuur. Dit betekent dat we goed moeten nadenken over een juiste inrichting daarvan. Dit is ook naar voren gekomen in het evaluatieonderzoek naar de bestuurlijke fusie. Daarin is de aanbeveling gedaan om te gaan werken met een ontwikkelagenda voor de Wijchense lokale democratie.

In het draagvlakonderzoek is in relatie tot bestuur en organisatie naar voren gekomen dat inwoners in de gemeente Wijchen vooral belangrijk vinden dat inwoners meedenken en meedoen, dat er deskundige medewerkers zijn en dat het huishoudboekje op orde is. Ten aanzien van de relatie met inwoners vinden zij vooral belangrijk dat de gemeente bijdraagt aan leefbaarheidsinitiatieven, actief aandacht aan wijken, kernen besteedt, inwoners betrekt bij beleid en ideeën en initiatieven van inwoners ondersteunt.

Inhoudelijke elementen: bestuur en organisatie

	Enquête	Draagvlakbijeenkomsten inwoners	Draagvlakbijeenkomsten ondernemers	Draagvlakbijeenkomsten maatschappelijke organisaties
Wijchen	1. Inwoners meedenken en meedoen 2. Deskundige ambtenaren én 3. Huishoudboekje op orde	1. Inwoners meedenken en meedoen 2. Deskundige ambtenaren 3. Kwaliteit visie en beleid	1. Deskundige ambtenaren 2. Kwaliteit visie en beleid 3. Efficiënte en betaalbare ambtelijke organisatie	1. Vast contactpersoon én 2. Deskundige ambtenaren 3. Huishoudboekje op orde

Inhoudelijke elementen: relatie gemeente en inwoners

	Enquête	Draagvlakbijeenkomsten inwoners	Draagvlakbijeenkomsten ondernemers	Draagvlakbijeenkomsten maatschappelijke organisaties
Wijchen	1. Bijdrage aan leefbaarheids-initiatieven 2. Actief aandacht voor wijken en kernen 3. Initiatieven/ideeën inwoners onders-teunen	1. Actief aandacht voor wijken en kernen 2. Inwoners betrekken bij beleid 3. Initiatieven/ideeën inwoners ondersteunen	1. Inwoners betrekken bij beleid 2. Bijdrage aan leefbaarheids-initiatieven 3. Initiatieven/ideeën inwoners ondersteunen	1. Initiatieven/ideeën inwoners ondersteunen 2. Inwoners betrekken bij beleid 3. Bijdrage aan leefbaarheids-initiatieven

Uit draagvlakonderzoek in relatie tot bestuurlijke fusie 2020

Uit het onderzoek 'waar staat je gemeente' blijkt dat 38% van de inwoners veel vertrouwen heeft in de manier waarop de gemeente Wijchen wordt bestuurd. Dit ligt hoger dan het landelijk gemiddelde (31%). Wel is de mate van vertrouwen licht gedaald ten opzichte van 2018. Dit was 43%.

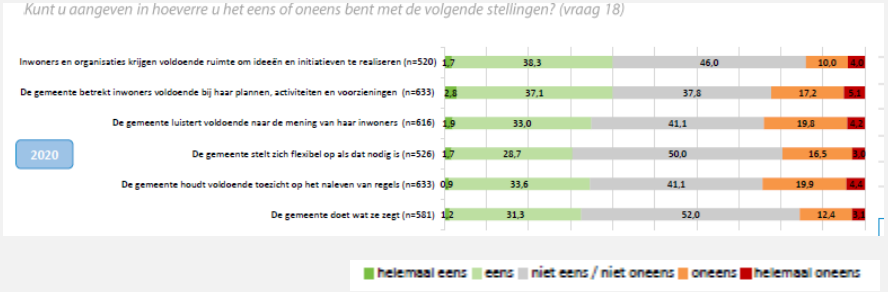

Uit het onderzoek 'Waar staat je gemeente?' 2020

40% is van mening dat inwoners en organisaties voldoende ruimte krijgen om ideeën en initiatieven te realiseren. De wijze waarop de gemeente inwoners en organisaties betrekt en samenwerking met hen zoekt wordt gewaardeerd met een 6,3. Dit is gelijk gebleven aan 2018 en ligt net wat hoger dan het landelijke rapportcijfer van 6,2.

2. Input uit het draagvlakonderzoek

Het draagvlakonderzoek dat in de context van de bestuurlijke fusie tussen Druten en Wijchen is uitgevoerd, heeft een schat aan informatie opgeleverd. Een aantal grafieken heeft u al in het voorliggend hoofdstuk gezien. In dit hoofdstuk vatten we nog kort de belangrijkste informatie samen.

Representativiteit

In oktober 2020 zijn alle kiesgerechtigde inwoners van Druten en Wijchen benaderd via een brief om deel te nemen aan het online onderzoek. Inwoners die het onderzoek liever schriftelijk invullen konden een papieren vragenlijst aanvragen. In totaal hebben 14.699 inwoners deelgenomen aan het onderzoek, een respons van 31 procent. Dat is een hogere respons dan het landelijke gemiddelde; dit ligt op 25%. Daarnaast hebben inwoners hun mening en ideeën via bijeenkomsten kunnen delen. Ondernemers en maatschappelijke organisaties zijn ook geraadpleegd. Voor hen zijn aparte bijeenkomsten georganiseerd.

De uitkomsten van de enquête zijn representatief. Er is rekening gehouden met de opbouw van de bevolking en de uitkomsten van de enquête zijn gewogen naar geslacht, kern en leeftijd. Dit betekent dat dat de verhoudingen zijn teruggebracht naar de werkelijk bestaande verhoudingen in de gemeente. Groepen die in het onderzoek zijn oververtegenwoordigd krijgen een kleiner gewicht, terwijl groepen die zijn ondervertegenwoordigd een groter gewicht krijgen.

Bereik

Weliswaar zijn de uitkomsten van het draagvlakonderzoek door de voornoemde weging representatief. Maar er is in het draagvlakonderzoek voor een generieke aanpak gekozen in de benadering van inwoners en er is slechts beperkt aandacht besteed aan het bereiken van bepaalde doelgroepen. Voor het vervolgproces is het belangrijk om specifieke aandacht te besteden aan het bereiken van jongeren. Zo zijn er in het draagvlakonderzoek geen jongeren onder de 18 jaar geraadpleegd en het bereik onder jongvolwassenen was gering. Oudere inwoners (36%) namen vaker deel aan het onderzoek dan jongere inwoners. Ook het bereiken van migranten vraagt specifieke aandacht in het vervolgproces. Door een gerichtere aanpak om alle groepen te bereiken, krijgt iedereen de kans om mee te doen.

Antwoorden in het licht van de fusie

De opbrengsten van het draagvlakonderzoek moeten worden gelezen in het licht van de fusie met Druten. Deelnemers gaven aan de vragen soms als beperkt en sturend te ervaren. Zo kregen zij bepaalde opties voorgelegd waarbij zij een selectie moesten maken in wat zij het belangrijkste vinden voor de toekomst van de gemeente. Hierdoor konden zij dus niet altijd vrij aangeven wat zij daarnaast nog belangrijk vonden. Hoewel er dus veel informatie uit dit onderzoek te halen valt, is het belangrijk te realiseren dat niet iedereen is bereikt en dat er nog veel onbekend is.

Samenvatting van de belangrijkste informatie

De bruikbare informatie is onderstaand samengevat. De vragen en de indeling van het draagvlakonderzoek lopen niet gelijk met de thematische indeling van de analyse. De thematische indeling van de analyse is aangehouden en daar zijn de uitkomsten van het draagvlakonderzoek onder geschaard. Niet elk thema uit de analyse is daarom in onderstaande samenvatting terug te vinden. Zo vindt u de thema's economie en arbeidsmarkt, demografie en duurzaamheid niet hierin terug. Deze komen wel aan bod in de basisnotitie en het vervolgtraject van het Strategisch kompas.

Wonen en leefbaarheid	▪ Medische zorg en winkels voor dagelijkse boodschappen worden door driekwart van de Wijchenaren het meest belangrijk gevonden. ▪ In kleinere kernen van Wijchen is behoefte aan een basisschool en een bibliotheek ▪ Eensgezindheid over het grote belang van woningen voor starters/jongeren voor de leefbaarheid en vitaliteit van kernen onder doelgroepen en tussen de gemeenten. Ook passende woningen voor ouderen scoort hoog (doorstroom). ▪ Een groot deel van Wijchenaren heeft behoefte aan horeca in hun gemeente ▪ Wijchense ondernemers onderstrepen het belang van horeca en winkels voor een aantrekkelijk centrum dat zowel inwoners als recreanten aantrekt. ▪ Uit de enquête blijkt naast passende woningen veel belang voor de aantrekkelijkheid van het winkelgebied en de buitenruimte (groenvoorziening en -behoud en onderhoud van de openbare ruimte). ▪ De draagvlakbijeenkomsten benadrukken openbaar vervoer als verbeterpunt voor leefbaarheid en bedrijvigheid. ▪ Gevraagd naar wat men het belangrijkst vindt, springen er duidelijk twee onderwerpen uit: woningen voor starters én voor ouderen. ▪ Ondernemers koppelen vestigingsplekken voor bedrijven aan bereikbaarheid en aantrekkelijkheid van de openbare ruimte

Zorg en Welzijn	▪ Zorg voor ouderen, preventie en samenwerken van hulpverleners zijn het belangrijkst. ▪ Op draagvlakavonden staat preventie vaak bovenaan en is de redenering: voorkomen is beter dan genezen en ook nog eens goedkoper. ▪ Preventie en een goede samenwerking van verschillende hulpverleners wordt vaak in een adem genoemd.

Digitalisering	▪ Op het gebied van dienstverlening vinden inwoners deskundigheid van medewerkers en digitale dienstverlening van belang.
Vitale democratie	▪ Kwaliteit van visie en beleid (een duidelijk plan voor de toekomst) is op veel bijeenkomsten een belangrijk punt. Specifiek voor ondernemers. ▪ Deskundige ambtenaren worden gezien als een voorwaarde gezien de complexe opgaven die op de gemeente af komen. ▪ Inwoners van Wijchen vinden belangrijk om mee te kunnen denken en mee te kunnen doen. ▪ Wijchenaren geven het belang aan van financiële aspecten zoals 'het huishoudboekje op orde' en efficiëntie van de ambtelijke organisatie. ▪ Inwoners vinden vrijwel alle aspecten van de relatie tussen gemeente en inwoners (bijzonder) belangrijk. In de enquête scoort de ondersteuning van leefbaarheids-initiatieven het hoogst. Op de draagvlakavonden wordt het belang van leefbaarheidsgroepen benadrukt. ▪ Ondernemers roepen op om hun kennis en kunde in te zetten. ▪ Dat de gemeente zowel ambtelijk als bestuurlijk actieve aandacht besteedt aan de wijken en kernen vinden alle doelgroepen belangrijk.

3. Hoe werken we al aan deze opgaven?

Het derde hoofdstuk geeft een indicatie hoe er door de gemeente Wijchen aan de genoemde opgaven wordt gewerkt. Daarbij hebben we o.a. gekeken naar het coalitieprogramma en de begroting van de gemeente.

Thema:	Stappen:
Wonen en leefbaarheid	**De Wijchense woonagenda (Uit woonvisie 2025, 'Thuis in Wijchen'):** • Behoud identiteit: Het behouden en versterken van de diversiteit, herkenbaarheid en eigenheid (ofwel identiteit) binnen en tussen de verschillende wijken en dorpen. • Bestaande woningvoorraad: Extra aandacht voor de bestaande woningen in de vorm van verduurzaming, vernieuwing of herontwikkeling om sterke en vitale woonwijken en dorpskernen te behouden en te versterken. • Kwalitatieve woningen voor specifieke doelgroepen • Bewust wonen: Ondersteunen van bewoners in het vooruit denken over mogelijkheden en beperkingen die er zich in de wooncarrière kunnen voordoen en marktpartijen medeverantwoordelijkheid laten nemen voor de maatschappelijke meerwaarde die zij als organisatie op dit vlak kunnen leveren. • Flexibele samenwerking **Coalitieakkoord:** • Investeren project Hart van Zuid om de leefbaarheid te vergroten • Accommodatie beschikbaar stellen bij aandienen wijkvereniging/stichting centrum • Handhavend optreden bedrijventerreinen • Stimuleren stichtingen tot ontplooien activiteiten voor ouderen • Visie en plaan kraanvogelgebied • Oprichten buurtfonds die initiatieven leefbaarheid vergroten • Week van de veiligheid voortzetten • Evaluatie camera's stationsgebied • Initiatieven en plannen omtrent gezondheid en vitale gemeenschap steunen • Sterk maken voor snel besluit over snel internet buitengebied + aanleg hiervan • Start Wijchense inclusieagenda samen met maatschappelijke partners
Zorg en welzijn	**Coalitieakkoord:** • Tussentijdse monitoring, evaluatie en goede verantwoording van inzet van middelen en bereiken resultaten budget sociaal domein • Schuldhulpverleners deel uit laten maken van sociaal wijkteam • Ondersteuning van mantelzorgers • Voorstellen voor vermindering van eenzaamheid • Plan van aanpak voor personen met verward gedrag • Kosten doelgroepenvervoer terugdringen • Evaluatie armoedebeleid, mogelijkheid inkomensgrens kindregeling oprekken naar 120%

Duurzaamheid	• Verduurzaming maatschappelijk vastgoed • Plan van aanpak energiemaatregelen bij bedrijven • Handhaven op energie bij bedrijven • Warmtetransitie bedrijventerreinen • Duurzaam/circulair inkopen binnen gemeentelijke organisatie • Realisering aardgasvrije, energie neutrale en circulair gebouwde nieuwbouw • Gemeente breed warmteplan voor bestaande woningbouw • Energiemaatregelen in lokale prestatie van afspraken • Actieplan elektronisch vervoer • Actieplan energiemaatregelen particuliere huiseigenaren • Sportverenigingen verleiden nemen energiemaatregelen • Stimuleren huiseigenaren verduurzaming • Grootschalige zonne-energie mogelijk maken • Faciliteren windenergie binnen gedragscode windenergie Wijchen • Deelname Regionale Energie Strategie Arnhem-Nijmegen • Van afval naar grondstof • Besparen van energie: het beïnvloeden van het gedrag en het treffen van fysieke maatregelen die het fossiele energieverbruik voorkomen of verminderen. • Aanpassen van het systeem: het veranderen van de fossiele energiesystemen in onze directe woon- en werkomgeving en infrastructuur naar een schone en duurzame infrastructuur. • Duurzaam opwekken: het realiseren van duurzame energieprojecten, zoals bijvoorbeeld met wind- en zonne-energie, biomassa, water en bodemwarmte. • In het energieplan is de ambitie opgenomen om minimaal 30 hectare netto aan zonneparken te realiseren in 2023 (dit is 1,2% van het grondgebied van de gemeente). Zodra deze ambitie is bereikt wordt de zonnevisie geëvalueerd en indien nodig bijgesteld.) • In Woonvisie 2025 wordt aandacht besteed aan duurzaamheid van nieuwe woningen. **Coalitieakkoord:** • Plan tot 2040, verduurzamen gemeentelijke gebouwen • Zorg dragen bouw nieuwe woningen energieneutraal • Huiseigenaren bewust maken van belang én noodzaak duurzame woningen • Doorontwikkeling duurzaamheidslening • Plannen opstellen Wijchense bedrijfsleven duurzaamheidsopgaven • Onderzoek wat mogelijk is in het buitengebied qua initiatieven en ontwikkeling • Formalisering huidige uitgangspunten hoogbouw in beleid • Onderzoeken mogelijkheid opwaarderen van 'groene long’ bij Wijchens meer • Inzetten ecologische verbindingszone Heumen-Horssen

Digitalisering	• Verbeteren en vernieuwen van onze dienstverlening. Er wordt gewerkt aan nieuw programma dienstverlening • Schrijven in duidelijke taal • Ontwikkelen van mediation vaardigheden • Datagedreven werken binnen de ambtelijke organisatie. Dataplatform Wijchenincijfers. • Veiligere verwerking van informatie en persoonsgegevens en bewustzijn creëren bij de inwoners
Vitale democratie	**Coalitieakkoord:** • Samenwerkingen blijven zoeken voor grote maatschappelijke opgaven in de regio • Zuinig en zinnig omgaan met financiën en hanteren daarbij de financiële uitgangspunten en maatregelen
Economie, bedrijvigheid en arbeidsmarkt	**Toeristische visie:** • Versterking ondernemerschap • Vergroten en versterken logies aanbod • Aantrekkelijke en beleefbare omgeving van het rivierenlandschap en versterking dagrecreatief aanbod waterrecreatie **Coalitieakkoord:** • Visie revitalisering van bedrijventerrein Wijchen Oost • Versterken netwerk tussen gemeente en bedrijventerreinen • Intensivering samenwerking lokale ondernemers en het werkbedrijf om uitstroom uit de bijstand voor elkaar te krijgen • Meer kansen lokale ondernemers bij inkoop en aanbesteding • Samen met inwoners en ondernemers kijken naar oplossen knelpunten centrum • Wandel- en fietsroutes uitbreiden met ondernemers uit de horeca en cultuur • Evaluatie van instrument opleggen van tegenprestatie • Start project rondom preventie en vroege signalering van schulden • Vroege signalering van huurschulden d.m.v. een convenant met woningcorporaties dan wel op het actualiseren van het bestaande convenant

Bronnen

Berenschot (2020): *Bouwstenen en steun in kaart – Draagvlakonderzoek Hoofdrapportage. Een draagvlakonderzoek in het kader van een mogelijke bestuurlijke fusie tussen de gemeenten Druten en Wijchen*. https://ibabsonline.eu/Agenda.aspx?site=wdw&agendaid=e5393eff-90e0-4629-9521-e9c613be3c4f&FoundIDs=

Berenschot (2020*): Feitenboek gemeenten Druten en Wijchen – een analyse met oog op de toekomst*. https://ibabsonline.eu/Agenda.aspx?site=wdw&agendaid=e5393eff-90e0-4629-9521-e9c613be3c4f&FoundIDs=

CBS. (z.d.). CBS Statline. CBS - Bevolkingsontwikkeling. https://opendata.cbs.nl/statline/?dl=2C8D4#/CBS/nl/dataset/83474NED/table

CBS. (2020, 7 juli). Verkenning Bevolking 2050: meer inwoners met een migratieachtergrond. https://www.cbs.nl/nl-nl/nieuws/2020/28/verkenning-bevolking-2050-meer-inwoners-met-een-migratieachtergrond

CBS. (2017, 23 december). Worden we individualistischer? https://www.cbs.nl/nl-nl/nieuws/2017/52/worden-we-individualistischer-

Centraal Bureau voor de Statistiek. (2021, 1 april). Ouderen. https://www.cbs.nl/nl-nl/visualisaties/dashboard-bevolking/leeftijd/ouderen

Centraal Bureau voor de Statistiek. (2018, 18 december). Prognose: 3,5 miljoen alleenwonenden in 2030. https://www.cbs.nl/nl-nl/nieuws/2018/51/prognose-3-5-miljoen-alleenwonenden-in-2030

SER. (2020). SER-verkenning Zorg voor de toekomst. www.ser.nl. https://www.ser.nl/nl/Publicaties/zorg-voor-de-toekomst

Wijk, D. (2020, 27 juli). Minder geboorten door studie en flexwerk? Centraal Bureau voor de Statistiek. https://www.cbs.nl/nl-nl/longread/statistische-trends/2020/minder-geboorten-door-studie-en-flexwerk-

Trends Informatiesamenleving 2020. (2020). https://vng.nl/trends-informatiesamenleving-2020

Leefbarometer van het ministerie van Ministerie van Binnenlandse Zaken en Koninkrijksrelaties. https://www.leefbaarometer.nl/home.php

Waar staat je gemeente.nl. https://www.waarstaatjegemeente.nl/dashboard/ (zoekresultaten voor leefbaarheid)

Volksgezondheidenzorg.info - Betrouwbare informatie over ziekten, gezondheid, zorg en kosten. Gemaakt door experts van binnen en buiten het RIVM. Cijfers overgewicht / obesitas. https://www.volksgezondheidenzorg.info/onderwerp/overgewicht/regionaal-internationaal/regionaal

Raad openbaar Wijchen

Dossiernummer	3097
Extern Zaak ID	Z/21/061502
Vertrouwelijk	Nee
Vergaderdatum	16 december 2021
Agendapunt	5.d
Titel	61502 Informatienota Rapportage MATS Q3 2021
Organisatieonderdeel	Bestuurssecretariaat Wijchen
Eigenaar	Fernhout, Aline
Soort nota	Beslisnota
Programma/Paragraaf	
Portefeuillehouder(s) Wijchen	
Telefoonnummer steller	

Bijlagen
Informatienota voor Wijchen.docx
Q3 rapport raadvragen Wijchen.pdf
Rapportage Moties Wijchen 20211118.pdf
Rapportage Toezeggingen Wijchen 20211118.pdf

Geagendeerd	**Vergaderdatum**
Stukken gemeenteraad Wijchen	30 november 2021
Raad openbaar Wijchen	**16 december 2021**

Toelichting

De raad wordt één maal per kwartaal geïnformeerd over de stand van zaken van moties, amendementen, toezeggingen en schriftelijke vragen

Voorgesteld besluit

De gemeenteraad neemt kennis van de voortgangsrapportage Moties, Amendementen en Toezeggingen

Besluit (Ter kennisneming aangenomen)

De gemeenteraad neemt kennis van de voortgangsrapportage Moties, Amendementen en Toezeggingen

Openbaar Zaaknummer: Z/21/061502

Informatienota voor de Gemeenteraad

Onderwerp: Rapportage Moties, Toezeggingen en Schriftelijke vragen

Kernboodschap
Wij informeren u periodiek over de stand van zaken rondom de toezeggingen, moties en schriftelijke raadsvragen. Dit doen wij aan de hand van 3 type lijsten waarop alle moties, toezeggingen en schriftelijke vragen zijn verzameld. Deze rapportage betreft het derde kwartaal van 2021.

In de bijlage treft u de volgende inhoudelijke rapportages aan:
1. Kwartaalrapportage Moties
2. Kwartaalrapportage Toezeggingen
3. Kwartaalrapportage Schriftelijke vragen

U kunt de Excellijst voor moties en toezeggingen ook vinden onder persoonlijke documenten in iBabs. Op de volgende pagina vindt u de kwantitatieve gegevens.

Gevolgen
Op de moties, toezeggingen en schriftelijke vragen die niet op schema zijn, ondernemen we actie. Voor de zaken die achterlopen op schema geldt hetzelfde.

Voor een toelichting op de stand van zaken per motie, amendement of toezegging verwijzen wij u naar het overzicht in de bijlage.

Communicatie
De moties, toezeggingen en amendementen worden in de periode tussen de betreffende collegevergadering en de commissievergadering openbaar gemaakt op de website middels het raadsinformatiesysteem. De informatie is ook terug te vinden in iBabs onder het onderdeel overzichten alsmede bij het oorspronkelijke agendapunt waar deze zijn ontstaan.

Uitvoering of Vervolgstappen
De moties en toezeggingen die nu de status ‘gerealiseerd’ hebben, gaan na deze rapportage van de lijst en komen dus niet terug bij het volgende rapportagemoment. Nieuwe moties, amendementen en toezeggingen die ontstaan zijn na het betreffende kwartaal komen op de lijst erbij. Na het volgende kwartaal bieden wij u opnieuw een update aan.

De stand van zaken moties afgelopen kwartaal:

	Wijchen
Aantal gerealiseerd (groen)	7
Aantal op schema (wit):	15
Aantal niet op schema (oranje):	4
Aantal overig (n.v.t. of onbekend):	14

De stand van zaken toezeggingen afgelopen kwartaal:

	Wijchen
Aantal gerealiseerd (groen)	11
Aantal op schema (wit):	27
Aantal niet op schema (oranje):	3
Aantal overig (n.v.t. of onbekend):	58

Schriftelijke raadsvragen Wijchen.

Uitgangspunten bij meting

1. Conform Reglement van Orde wordt de normtermijn van 30 dagen voor de beantwoording van Raadsvragen gehanteerd.
2. De afhandeltermijn start bij het moment van indiening en registratie bij de griffie tot de vaststelling van de beantwoording van de schriftelijke vraag door het College.
3. Uitstel wordt geregistreerd. De beantwoording voldoet daarmee aan beantwoording binnen de normtijd van de afhandeltermijn.
4. In de bijlagen is de afhandeltermijn per Raadsvraag afgezet tegen de normtijd. Onder de 30 dagen kleurt groen. Boven de 30 dagen kleurt rood.
   Tevens is aangegeven of uitstel is aangevraagd.

Kwartaal 3

	Wijchen
Aantal gerealiseerd	12
Aantal lopend	2
Gerealiseerd binnen normtermijn 30 dagen	75%
Lopend binnen normtermijn 30 dagen	100%

Kwartaalrapportage schriftelijke vragen Raad Wijchen

		WDW	Druten	Wijchen
Datum	4-okt-21	Aantal gerealiseerd			12
Periode	1-jul-21 4-okt-21	Aantal lopend			2
		Gerealiseerd binnen termijn			75%
		Lopend binnen termijn			100%

nr.	Organisatie	Volg-nummer	Aanvrager	Omschrijving zaak	Start-datumzaak	Afgehandeld	Status	afhandel termijn in dagen	Uitstel
3	Gemeente Wijchen	Z/21/064347	CDA	W: Schriftelijke vraag over Uitspraak Raad van State over parkeren centrum	8-jul-21	27-sep-21	gerealiseerd	81	j
4	Gemeente Wijchen	Z/21/064546	PVDA Wijchen	W; (Schriftelijke) vraag PVDA over Invasie exotische dieren in vennen en meren	14-jul-21	17-aug-21	gerealiseerd	34	
5	Gemeente Wijchen	Z/21/064715	Kernachtig Wijchen	W: Schriftelijke vragen Kernachtig Wijchen over beheersing bestrijding Jacobskruiskruid	19-jul-21	17-aug-21	gerealiseerd	29	
6	Gemeente Wijchen	Z/21/064968	Kernachtig Wijchen	Schriftelijke vraag over rattenoverlast Saltshof	26-jul-21	10-aug-21	gerealiseerd	15	
7	Gemeente Wijchen	Z/21/065146	CDA	W: Schriftelijke vraag CDA over Kansen Wijchen op rijksbijdrage voor bouw doelgroepwoningen	2-aug-21	21-sep-21	gerealiseerd	50	
8	Gemeente Wijchen	Z/21/065331	CDA	W: Schriftelijke vraag CDA over Gesprekken over woningbouwplannen met de regio	6-aug-21	21-sep-21	gerealiseerd	46	
9	Gemeente Wijchen	Z/21/065457	Fractie D66	W: Schriftelijke vraag D66 over ventilatie in gemeentelijke gebouwen	10-aug-21	24-aug-21	gerealiseerd	14	
10	Gemeente Wijchen	Z/21/065553	Kernachtig Wijchen	Schriftelijke vraag Kernachtig Wijchen over kwaliteitsslag van de leefomgeving Hart van Zuid	16-aug-21	13-sep-21	gerealiseerd	28	
11	Gemeente Wijchen	Z/21/065554	CDA	Schriftelijke vraag CDA over zoveel mogelijk besluiten over bestemmingsplannen woningbouw vóór inwerkingtreding	16-aug-21	27-sep-21	gerealiseerd	42	j
12	Gemeente Wijchen	Z/21/066151	CDA Wijchen	W: Schriftelijke vraag van CDA over Monitor Vroegsignalering Schulden	3-sep-21	27-sep-21	gerealiseerd	24	
13	Gemeente Wijchen	Z/21/066180	Kernachtig Wijchen	W: Schriftelijke vraag over Nieuwe straatnamen gemeente Wijchen	3-sep-21	21-sep-21	gerealiseerd	18	
14	Gemeente Wijchen	Z/21/066439	VVD Wijchen	W: Schriftelijke vraag VVD over diefstallen (elektrische) fietsen in centrum Wijchen	14-sep-21	27-sep-21	gerealiseerd	13	

Kwartaalrapportage schriftelijke vragen Raad Wijchen

Datum	4-okt-21
Periode	1-jul-21 4-okt-21

	WDW	Druten	Wijchen
Aantal gerealiseerd			12
Aantal lopend			2
Gerealiseerd binnen termijn			75%
Lopend binnen termijn			100%

nr.	Organisatie	Volg-nummer	Aanvrager	Omschrijving zaak	Start-datumzaak	Afgehandeld	Status	afhandel termijn in dagen	Uitstel
15	Gemeente Wijchen	Z/21/066645	Kernachtig Wijchen	Vraag raadslid over adopteren namen slachtoffers uit gemeente Wijchen op Nationaal Holocaust	20-sep-21	0-jan-00	lopend	14	
16	Gemeente Wijchen	Z/21/066688	CDA	W: vraag CDA over TKWM	21-sep-21	0-jan-00	lopend	13	

Rapportage moties		Kwartaal Q3			Datum 10-11-2021			
Startdatum	**Agendapunt**	**Titel**	**Indiener**	**Fractie(s)**	**Portefeuille houder**	**Deadline**	**Voortgang**	**Voortgang toelichting**
11-11-2021	Raad openbaar Wijchen 11-11-2021 4.a. 66407 Programmabegroting Wijchen 2022	Motie 7: Global Goals gemeente	PvdA	Kernachtig Wijchen D66	Beek, M. van (Marijke)	1-4-2022		
21-10-2021	Raad openbaar Wijchen 21-10-2021 9. 61502 Rapportage Moties, amendementen, toezeggingen, schriftelijke vragen Q2 2021 -	Artikel 37 reglement van orde wijzigen	VVD	CDA D66 PvdA Kernachtig Wijchen	Beek, M. van (Marijke)			
8-7-2021	Raad openbaar Wijchen 08-07-2021 5.b. 61958 Perspectiefnota 2021 Wijchen	Motie 07 Straatcoaches is handhaving en jeugdbeleid	D66	PvdA Kernachtig Wijchen	Beek, M. van (Marijke)	30-11-2021		
8-7-2021	Raad openbaar Wijchen 08-07-2021 5.b. 61958 Perspectiefnota 2021 Wijchen	Motie 06 Inwonersparticipatieladder in raadsnota's (gewijzigde versie)	D66	CDA	Beek, M. van (Marijke)			
8-7-2021	Raad openbaar Wijchen 08-07-2021 5.b. 61958 Perspectiefnota 2021 Wijchen	Motie 11 Gelijkheidskunstwerk/-monument	PvdA	VVD Kernachtig Wijchen D66	Beek, M. van (Marijke)	11-11-2021	Op schema	Contacten zijn gelegd met Meerkunst en met ambtenaar Kunst/Cultuur van Wijchen. Proces is door vakanties nog niet gestart.
24-6-2021	Raad openbaar Wijchen 24-06-2021 11. 58872 Onderzoeksrapport Rekenkamercommissie DoeMee Toezicht en handhaving Openbare orde en veiligheid - bespreken	Kaderstellende en controlerende rol gemeenteraad optimaliseren	CDA	D66 Kernachtig Wijchen	Beek, M. van (Marijke)		Gerealiseerd	Op 14 oktober is er een gesprekstafel georganiseerd. Het kan zijn dat er n.a.v. deze gesprekstafel nog een vervolgactie komt, maar dat is onderwerp van overleg in het presidium.
24-6-2021	Raad openbaar Wijchen 24-06-2021 10. 59466 Reactie op de concept Regionale Agenda van de Groene Metropoolregio Arnhem-	Aandacht voor ommelanden en randgemeenten	D66	Kernachtig Wijchen VVD	Beek, M. van (Marijke)		Gerealiseerd	Meegegeven in de reactie op de concept regionale agenda
25-3-2021	Raad openbaar Wijchen 25-03-2021 7.a. Motie vreemd aan de orde van de dag: Uitwerking informatiebijeenkomst: De raad en de gevolgen van de corona-pandemie	Uitwerking informatiebijeenkomst "De raad en de gevolgen van de corona-pandemie"	VVD	D66 Kernachtig Wijchen PvdA CDA	Beek, M. van (Marijke)		Op schema	We geven voortdurend uitvoering aan de motie van de raad door aan het begin van elke raadsvergadering een terugkoppeling te geven van de actuele ontwikkelingen rond corona. Verder nemen we de raad voortdurend mee in de coronagevolgen in alle inhoudelijke én financiële stukken.
17-12-2020	Raad openbaar Wijchen 17-12-2020 10. 52870 Voorstellen versterking regionale samenwerking Regio Arnhem Nijmegen - bespreken	Regioagendacommissie GR Regio Arnhem-Nijmegen	D66	Kernachtig Wijchen PvdA VVD	Beek, M. van (Marijke)		Gerealiseerd	Meegegeven aan de Regio en samen met de opmerkingen van andere gemeenten verwerkt in de nieuwe opzet van de Regionale Agendacommissie
1-12-2020	Raad openbaar Wijchen 01-12-2020 7. 50461 Feitenboek en rapportage draagvlakonderzoek	Strategische visie toekomstbestendige gemeente	Kernachtig Wijchen	CDA D66 PvdA VVD	Beek, M. van (Marijke)		Op schema	In september 2021 heeft de gemeenteraad de basisnotitie ontvangen. op 4 oktober is het startsein gegeven voor het interactieve proces met de samenleving onder de noemer

Rapportage moties		Kwartaal Q3			Datum 10-11-2021			
Startdatum	**Agendapunt**	**Titel**	**Indiener**	**Fractie(s)**	**Portefeuille houder**	**Deadline**	**Voortgang**	**Voortgang toelichting**
12-11-2020	Raad openbaar Wijchen 12-11-2020 3.a. 51968 Programmabegroting 2021 Wijchen	Motie 11 Cameratoezicht in het centrum	VVD	Kernachtig Wijchen	Beek, M. van (Marijke)		Op schema	14-07-2021 Het is nog (steeds) wachten op de overgang van de RTR naar het RTC. Zodra deze transitie heeft plaatsgevonden kan de politie een start maken met het advies over cameratoezicht in het centrum. Verwachting is dat hier in augustus meer duidelijkheid over is. Daarnaast blijkt dat het technisch erg lastig wordt om een zelfstandig, betrouwbaar en duurzaam netwerk van camera's te situeren in het centrum, dit zal gepaard gaan met flinke kosten. Er is bij de leveranciers gevraagd om alternatieven en gevraagd om te komen tot een select gebied waar men onder camera toezicht fietsen kan stallen. De locatie die nu hiervoor het meest geschikt wordt geacht is een gedeelte van de Sterreboschweg.
9-7-2020	Raad openbaar Wijchen 09-07-2020 6.b. 48026 Perspectiefnota Wijchen 2020 (beslisnota)	Motie 6: Gedragscode tegen discriminatie	D66	PvdA D66	Beek, M. van (Marijke)		Op schema	Overleg met JZ heeft plaatsgevonden: gedragscode is niet op te leggen bij subsidieverstrekking en bij inkoop. Overleg met portefeuillehouder Wijchen, D66 raadsleden en ambassadeur anti-discriminatie Wijchen heeft plaatsgevonden. Wat te doen: bewustwording, uitdragen sociale norm, betrekken vooraanstaande inwoners, in opmaat naar ondertekening door organisaties bij een Convenant anti-discriminatie. Aanvraag voorgenomen decentralisatie-uitkering voorkomen van discriminatie naar herkomst en bevorderen samenleven toegekend in maart 2021. ADV Vizier heeft opdracht gekregen voor proces begeleiding en geven van cursussen/workshops. We schakelen een extern communicatiebureau in. Offerte traject loopt eind aug. Daarna gunning en 2 maanden voorbereiding met klantbordgroep. Uitrol gepland begin november over enkele weken, met tekenen Convenant eind november.
29-11-2018	Raad openbaar Wijchen 29-11-2018 8.1. 18 2 8452 Visie op evenementen gemeente Wijchen - BESPREKEN	Een visie op evenementen	D66	D66	Beek, M. van (Marijke)	31-12-2019	Gerealiseerd	12 oktober 2020 hebben we een BOT-bijeenkomst gehouden met de woordvoerders van de fracties over de uitgangspunten voor de evenementenvisie. Hierin is ook het vervolgproces besproken. Tussen februari en april zijn er online consultatierondes gehouden over de uitgangspunten onder stakeholders. Vervolgens is de visie uitgewerkt en met een beslisnota voor de raad aangeboden in het tweede kwartaal van 2021. De raad heeft de evenementenvisie vastgesteld in zijn raadsvergadering van 21 oktober 2021.
11-11-2021	Raad openbaar Wijchen 11-11-2021 4.a. 66407 Programmabegroting Wijchen 2022	Motie 5: Vroegtijdige signalering jeugdhulp	D66	VVD CDA Kernachtig Wijchen PvdA	Burgers, T.T.M. (Titus)	15-10-2022		
11-11-2021	Raad openbaar Wijchen 11-11-2021 4.a. 66407 Programmabegroting Wijchen 2022	Motie 1: “Vergeet-me-niet route”	CDA		Burgers, T.T.M. (Titus)			
30-9-2021	Raad openbaar Wijchen 30-09-2021 9. 62331 Betaalbaarheid Hulp bij het huishouden - bespreken	Samenwerking Hogeschool lab en werkplaats Wijchen	CDA	CDA	Burgers, T.T.M. (Titus)			

Rapportage moties		Kwartaal Q3			Datum 10-11-2021			
Startdatum	**Agendapunt**	**Titel**	**Indiener**	**Fractie(s)**	**Portefeuille houder**	**Deadline**	**Voortgang**	**Voortgang toelichting**
8-7-2021	Raad openbaar Wijchen 08-07-2021 5.b. 61958 Perspectiefnota 2021 Wijchen	Motie 04 Screen zorgaanbieders op kwaliteit en rechtmatigheid (gewijzigde versie)	D66		Burgers, T.T.M. (Titus)		Niet op schema	We zijn bezig met de uitwerking. verwachting is afhandeling eind september
17-6-2021	Raad openbaar Wijchen 17-06-2021 5.a. Motie Vreemd Onderzoek bezuinigingsmaatregelen Betaalbaarheid goede zorg	Onderzoek naar de voorgestelde bezuinigingen in de nota “Betaalbaarheid goede zorg”		CDA D66 Groen Sociaal Wijchen Kernachtig Wijchen PvdA VVD Wijchen Lokaal	Burgers, T.T.M. (Titus)	1-9-2021	Gerealiseerd	De resultaten van het onderzoek zijn op 17 september 2021 aan de raad gestuurd door de Rekenkamercommissie en betrokken bij het raadsvoorstel dat het college heeft aangeboden aan de raad. De raad heeft op 21 oktober een besluit genomen over het raadsvoorstel en per amendement als beslispunt toegevoegd om de aanbevelingen van het rapport uit te gaan werken.
12-11-2020	Raad openbaar Wijchen 12-11-2020 3.a. 51968 Programmabegroting 2021 Wijchen	Motie 03 Aandacht voor duurzaamheidsakkoorden (gewijzigde versie)	CDA	Kernachtig Wijchen D66	Burgers, T.T.M. (Titus)		Niet op schema	Monitoring is afhankelijk van de RES. Vanuit de Werkorganisatie RES AN en de NP RES zijn inmiddels monitoringstools aangereikt gebaseerd op het ETM model. Monitoring moet zsm na indiening van het RES bod 1.0 worden geoperationaliseerd. De RES werkorganisatie gaat op in de nieuwe Groene Metropoolregio Arnhem Nijmegen en dat kost tijd. Dus vertraging. Individueel (lokaal) monitoren met de Klimaatmonitor kan frictie opleveren met de RES.
12-11-2020	Raad openbaar Wijchen 12-11-2020 3.a. 51968 Programmabegroting 2021 Wijchen	Motie 12 Beleidsvoorbereiding waterstof	VVD	PvdA Kernachtig Wijchen D66	Burgers, T.T.M. (Titus)	20-6-2021	Op schema	Verkenning naar de mogelijkheid van een waterstoftankstation in Wijchen (locatie uitbreiding Bijsterhuizen) is gestart. Gemeente Wijchen is de bestuurlijk trekker (Nick Derks) en de kennisopbouw wordt ambtelijk door Wijchen ondersteunt. Er is een werkplan ontwikkeld waarin langs twee sporen wordt gewerkt. Het eerste spoor betreft het in beeld brengen van de rollen en tools die de gemeente heeft bij realisatie van een waterstoftankstation. Het tweede spoor betreft het opstellen van een businesscase samen met marktpartijen. Beide sporen moeten eind 2021 resultaten opleveren.
20-2-2020	Raad openbaar Wijchen 20-02-2020 8. 23106 Visie op zonne energie Druten Wijchen, beslisnota - bespreken	Grote daken bij bedrijven zien de zon	Kernachtig Wijchen	CDA D66 Kernachtig Wijchen PvdA Groen Sociaal Wijchen Wijchen Lokaal	Burgers, T.T.M. (Titus)		Op schema	Er is een presentatie gegeven over zon op dak voor de bedrijven op Wijchen Oost. 3 bedrijven zijn vervolgens doorgelicht. Zij moeten besluiten of zij zon op dak willen realiseren
25-10-2018	Raad openbaar Wijchen 25-10-2018 8. 18 1 440 Samen naar een duurzaam Wijchen (Energieplan op hoofdlijnen) - bespreken -	Gemeentelijke organisatie energieneutraal	PvdA	CDA Kernachtig Wijchen PvdA VVD	Burgers, T.T.M. (Titus)		Niet op schema	In het kader van EED audit (European energy directive) worden alle energieverbruiken van de gemeentelijke organisatie geïnventariseerd. Deze is vanwege Corona op 31 maart 2021 afgerond en ingediend bij RVO. Op basis van dit rapport is opdracht om de CO2 footprint te berekenen verstrekt en uitgevoerd. Het voorstel voor een energie-neutrale gemeentelijke organisatie is in de maak. Deze wordt samen met de CO2-footprint aangeboden aan de gemeenteraad.
8-7-2021	Raad openbaar Wijchen 08-07-2021 5.b. 61958 Perspectiefnota 2021 Wijchen	Motie 12 Uitbreiding bedrijventerrein Breekwagen	VVD	Kernachtig Wijchen PvdA	Derks, N.G. (Nick)	1-7-2022		Er vinden gesprekken plaats met ondernemers op Breekwagen en er wordt een onderzoek naar mogelijkheden binnen de ecologische randvoorwaarden geactualiseerd.
8-7-2021	Raad openbaar Wijchen 08-07-2021 5.b. 61958 Perspectiefnota 2021 Wijchen	Motie 03 Inwonerspas	CDA	Kernachtig Wijchen PvdA	Derks, N.G. (Nick)	1-7-2022	Op schema	Na afstemming met de eerste indiener wordt het voorstel nader uitgewerkt.
8-7-2021	Raad openbaar Wijchen 08-07-2021 5.b. 61958 Perspectiefnota 2021 Wijchen	Motie 13 Brug over de Uitvliet	VVD	CDA Kernachtig Wijchen PvdA	Derks, N.G. (Nick)	11-11-2021	Op schema	We hebben de mogelijkheden voor een wandelverbinding langs de Maas met een brug over de Uitvliet in onderzoek genomen.

Rapportage moties	Kwartaal Q3	Datum 10-11-2021						
Startdatum	**Agendapunt**	**Titel**	**Indiener**	**Fractie(s)**	**Portefeuille houder**	**Deadline**	**Voortgang**	**Voortgang toelichting**
17-6-2021	Raad openbaar Wijchen 17-06-2021 4. 60234 MGR Rijk van Nijmegen Jaarstukken 2020, bijgestelde begroting 2021 en ontwerpbegroting 2022 MGR	MGR ontwerpbegroting 2022 – kleine bijverdiensten in bijstand	VVD	PvdA Kernachtig Wijchen	Derks, N.G. (Nick)		Op schema	Onderzoek naar haalbaarheid gestart
11-11-2021	Raad openbaar Wijchen 11-11-2021 4.a. 66407 Programmabegroting Wijchen 2022	Motie 4: Prijscompensatie bij subsidie	D66	Kernachtig Wijchen PvdA	Gerrits, G.W.R. (Geert)	1-6-2022		
27-5-2021	Raad openbaar Wijchen 27-05-2021 10.a. 59084 Lokale uitvoeringsagenda Wonen 2020-2030, informatienota	Verbeteren uitvoeringsregeling voor kleinschalige particuliere woningbouwinitiatieven (motie 1)	Kernachtig Wijchen	PvdA CDA	Gerrits, G.W.R. (Geert)		Op schema	Product is in de maak.
27-5-2021	Raad openbaar Wijchen 27-05-2021 9. 59350 Gebiedsvisie en Ontwikkelstrategie Wijchen-West, beslisnota - bespreken	Stedenbouwkundig supervisor Wijchen-West (motie 3)	CDA	Kernachtig Wijchen	Gerrits, G.W.R. (Geert)		Op schema	
27-5-2021	Raad openbaar Wijchen 27-05-2021 9. 59350 Gebiedsvisie en Ontwikkelstrategie Wijchen-West, beslisnota - bespreken	Inzetten instrumenten woningmarkt (motie 1)	Kernachtig Wijchen	CDA PvdA	Gerrits, G.W.R. (Geert)	20-12-2021		onderzoek naar en inventarisatie van instrumenten loopt
25-3-2021	Raad openbaar Wijchen 25-03-2021 7.b. Motie vreemd aan de orde van de dag: Sturing op toewijzingsbeleid (woningen)	Sturing op toewijzingsbeleid	Kernachtig Wijchen	VVD PvdA	Gerrits, G.W.R. (Geert)		Op schema	Overleg met de regio hierover loopt.
9-7-2020	Raad openbaar Wijchen 09-07-2020 6.b. 48026 Perspectiefnota Wijchen 2020 (beslisnota)	Motie 5: In kaart brengen situatie arbeidsmigranten in Wijchen	PvdA	D66 PvdA	Gerrits, G.W.R. (Geert)	22-10-2020	Op schema	Procesvoorstel in ontwikkeling.
30-1-2020	Raad openbaar Wijchen 30-01-2020 7.a. Motie Woningbouw voor senioren	Woningbouw voor senioren	VVD	CDA D66 VVD Wijchen Lokaal	Gerrits, G.W.R. (Geert)			
30-9-2021	Raad openbaar Wijchen 30-09-2021 9.a. Motie vreemd raadsbreed - Archeologie voortuin Kasteel	Archeologisch onderzoek voortuin Kasteel	PvdA	CDA D66 Groen Sociaal Wijchen Kernachtig Wijchen VVD Wijchen Lokaal	Loermans, P.L.J. (Paul)	1-1-2022		
8-7-2021	Raad openbaar Wijchen 08-07-2021 5.b. 61958 Perspectiefnota 2021 Wijchen	Motie 09 Onderzoek verbeteren kwaliteit in woonwijken	Kernachtig Wijchen	VVD PvdA	Loermans, P.L.J. (Paul)	11-11-2021	Op schema	Conform motie wordt beantwoording betrokken bij de begrotingsvoorstellen voor 2022.
8-7-2021	Raad openbaar Wijchen 08-07-2021 5.b. 61958 Perspectiefnota 2021 Wijchen	Motie 10 Skatebanen voor Bergharen en Alverna	Kernachtig Wijchen	VVD PvdA	Loermans, P.L.J. (Paul)	11-11-2021		Met de initiatiefnemers uit Alverna en Bergharen zijn we in gesprek over de mogelijkheid voor een skatebaan in Alverna/ pumptrackbaan in Bergharen. Het is aan hun om de cofinanciering (50% van de totale kosten) te regelen via fondsen en/of andere subsidieverstrekkers. De gemeente zal ze o.a. ondersteunen bij welke subsidieverstrekkers ze terecht kunnen.

Rapportage moties		Kwartaal Q3			Datum 10-11-2021			
Startdatum	**Agendapunt**	**Titel**	**Indiener**	**Fractie(s)**	**Portefeuille houder**	**Deadline**	**Voortgang**	**Voortgang toelichting**
28-1-2021	Raad openbaar Wijchen 28-01-2021 9. 54441 beslisnota Raadsbesluit Mobiliteitsvisie - bespreken	Aandachtspunten mobiliteitsplan	Kernachtig Wijchen	D66 PvdA	Loermans, P.L.J. (Paul)		Gerealiseerd	Het Mobiliteitsplan is op 1/6/2021 door het college vastgesteld. Deze motie heeft daarin een plek gekregen. En vervolgens is dit plan aan de raad aangeboden. Dit is voor de gemeenteraad van september geagendeerd. update 8/10/2021: raad heeft 30/9/2021 het Mobiliteitsplan vastgesteld. Daarmee is deze motie verwerkt en afgehandeld.
12-11-2020	Raad openbaar Wijchen 12-11-2020 3.a. 51968 Programmabegroting 2021 Wijchen	Motie 08 Natuurontwikkeling	Kernachtig Wijchen	Groen Sociaal Wijchen PvdA	Loermans, P.L.J. (Paul)	31-5-2021	Gerealiseerd	Onderzoek naar mogelijkheden is uitgevoerd. Conclusie en informatie worden in augustus afgerond en daarna aan gemeenteraad gestuurd. de informatienota is in de gemeenteraad van 30-9-2021 ter kennisname aangenomen.
12-11-2020	Raad openbaar Wijchen 12-11-2020 3.a. 51968 Programmabegroting 2021 Wijchen	Motie 09 Onderzoek nascheiding restafval	Kernachtig Wijchen	VVD Groen Sociaal Wijchen CDA PvdA	Loermans, P.L.J. (Paul)			Onderzoek is afgerond wordt binnenkort naar de raad gestuurd.
8-11-2018	Raad openbaar Wijchen 08-11-2018 3. 18 2 22096 Programmabegroting 2019	Groene schoolpleinen	D66	D66	Loermans, P.L.J. (Paul)		Niet op schema	Er hebben een aantal gesprekken plaats gevonden met de directeuren van 7 scholen. Uiteindelijk hebben 5 scholen aangegeven mogelijkheden te zien hun schoolplein te vergroenen. Deze scholen zijn bezig (in samenspraak met leerlingen, ouderraad enz) om tot een ontwerp te komen voor een groen schoolplein om daar vervolgens subsidie mee aan te vragen bij de provincie. Waar mogelijk ondersteund de gemeente hierbij. Inmiddels heeft 1 school subsidie aangevraagd en toegekend gekregen. Deze school zal dit jaar nog starten met de uitvoering. De andere scholen zijn nog bezig met de voorbereidingen/ planvorming waarbij 1 school op korte termijn een subsidieaanvraag in gaat dienen.

Rapportage toezeggingen		Kwartaal Q3		Datum 10-11-2021			
Start datum	**Agendapunt**	**Titel**	**Toezegging**	**Portefeuille houder**	**Deadline**	**Voortgang**	**Voortgang toelichting**
7-10-2021	Commissievergadering Wijchen 07-10-2021 9. 61502 Rapportage MATS Q2 2021	Reactietermijnen	Burgemeester Van Beek zal de reactietermijnen (zie: Rapportage MATS Q2 2021) met het college bespreken en de raad informeren over het gespreksresultaat.	Beek, M. van (Marijke)			
7-10-2021	Commissievergadering Wijchen 07-10-2021 8. 64991 Agenda Dienstverlening 'Dienstverlening	Gemeentelijke openingstijden	Burgemeester Van Beek zal een uitbreiding van de gemeentelijke openingstijden met het college bespreken en de raad informeren over het gespreksresultaat.	Beek, M. van (Marijke)			
7-10-2021	Commissievergadering Wijchen 07-10-2021 6. 59945 Visie evenementen	Vergelijking vigerende evenementenbeleid en huidige visie	Burgemeester Van Beek zegt toe om het vigerende evenementenbeleid (2018) onder de loep te nemen en naast de huidige visie te leggen het resultaat van deze vergelijking wordt ter informatie aangeboden aan de raad.	Beek, M. van (Marijke)			
30-9-2021	Raad openbaar Wijchen 30-09-2021 2. Vragenhalfuurtje	Schriftelijk beantwoorden vragen over opvang van asielzoekers	Mevrouw Van Beek zegt toe twee vragen over de opvang van asielzoekers schriftelijk te beantwoorden. De vragen zijn: Welke concrete afspraken zijn uit het overleg met de Gelderse gemeenten voortgekomen? Welke stappen volgen op de gemaakte afspraken en op welke termijn?	Beek, M. van (Marijke)			
16-9-2021	Commissievergadering Wijchen 16-09-2021 8. 63949 Antidiscriminatie Wijchen: Rapportage 2020 en campagne 2021	Politiecijfers met betrekking tot discriminatie	Burgemeester Van Beek zal de politiecijfers met betrekking tot discriminatie opvragen.	Beek, M. van (Marijke)			In 2021 zijn er twee meldingen over discriminatie in ons systeem opgenomen voor de gemeente Wijchen. Dit was op één adres.
16-9-2021	Commissievergadering Wijchen 16-09-2021 8. 63949 Antidiscriminatie Wijchen: Rapportage 2020 en campagne 2021	Workshops omtrent discriminatie	Burgemeester Van Beek zal erop aandringen, dat medewerkers van partners van ADV Vizier deelnemen aan workshops omtrent discriminatie.	Beek, M. van (Marijke)			
16-9-2021	Commissievergadering Wijchen 16-09-2021 8. 63949 Antidiscriminatie Wijchen: Rapportage 2020 en campagne 2021	Ambassadeur van gemeenteraad voor ADV Vizier	Burgemeester Van Beek informeert bij de griffie wie de ambassadeur is vanuit de gemeenteraad voor ADV Vizier en informeert de raad hierover.	Beek, M. van (Marijke)		Gerealiseerd	Zainab Osman is de ambassadeur van de gemeenteraad. Deze informatie is gedeeld met de vraagsteller en is opgenomen in het verslag van de commissievergadering.
16-9-2021	Commissievergadering Wijchen 16-09-2021 7.a. 60852 Verzoek reactie bestuursakkoord Groene Metropoolregio	Informatie Groene Metropoolregio op website gemeente	Burgemeester Van Beek zal aankaarten dat op de website van de gemeente Wijchen aandacht geschonken moet worden aan de Groene Metropoolregio.	Beek, M. van (Marijke)			
16-9-2021	Commissievergadering Wijchen 16-09-2021 7.a. 60852 Verzoek reactie bestuursakkoord Groene Metropoolregio	Bijeenkomsten Groene Metropoolregio	Burgemeester Van Beek zal aandacht vragen voor het tijdig plannen van de bijeenkomsten met de Groene Metropoolregio.	Beek, M. van (Marijke)			
24-6-2021	Raad openbaar Wijchen 24-06-2021 11. 58872 Onderzoeksrapport Rekenkamercommissie DoeMee Toezicht en handhaving Openbare orde en veiligheid - bespreken	Beantwoorden vraag handboeien en bodycams voor boa's	Portefeuillehouder Van Beek zegt toe dat de raad uiterlijk 2 juli 2021 schriftelijk antwoord krijgt op de vraag wanneer de boa's uitgerust worden met handboeien en bodycams.	Beek, M. van (Marijke)	2-7-2021	Gerealiseerd	op 30 juni zijn de vragen beantwoord (zaaknummer 63879)
11-3-2021	Commissievergadering Wijchen 11-03-2021 5. Rondvraag	Stemlocatie Het Zuiderpad	Burgemeester Van Beek zegt toe de vraag van Wijchen Lokaal inzake het stemmen op locatie Het Zuiderpad schriftelijk te beantwoorden.	Beek, M. van (Marijke)		Gerealiseerd	
25-2-2021	Raad openbaar Wijchen 25-02-2021 2. Vragenhalfuurtje	Data aanleveren kandidatenlijst	Burgemeester Van Beek zegt toe de raad schriftelijk te informeren over wanneer inwoners de kandidatenlijst van de Tweede Kamerverkiezingen ontvangen.	Beek, M. van (Marijke)	5-3-2021	Gerealiseerd	
11-2-2021	Commissievergadering Wijchen 11-02-2021 10. 57820 Raadsinformatie Verkiezingen 2021	Communicatie over verkiezingen	Burgemeester Van Beek zal extra aandacht vragen voor goede communicatie over de komende verkiezingen.	Beek, M. van (Marijke)		Gerealiseerd	
11-2-2021	Commissievergadering Wijchen 11-02-2021 10. 57820 Raadsinformatie Verkiezingen 2021	Gebruik sandwichborden bij verkiezingen	Burgemeester Van Beek zegt toe de raad te informeren over het gebruik van sandwichborden bij de verkiezingen.	Beek, M. van (Marijke)		Gerealiseerd	
11-2-2021	Commissievergadering Wijchen 11-02-2021 10. 57820 Raadsinformatie Verkiezingen 2021	Aandacht voor bezoekersstromen buiten het stembureau	Burgemeester Van Beek zegt toe ook extra aandacht te vragen voor de coronaveiligheid buiten het stembureau, specifiek ten aanzien van bezoekersstromen.	Beek, M. van (Marijke)		Gerealiseerd	
11-2-2021	Commissievergadering Wijchen 11-02-2021 8. 57477 (Vuurwerk)schade rondom jaarwisseling 2020-2021	Nota voor- en nadelen lokaal vuurwerkverbod	Burgemeester Van Beek zegt toe in het college te bespreken of het college bereid is een nota aan de raad voor te leggen over de voor- en nadelen van een lokaal vuurwerkverbod.	Beek, M. van (Marijke)			

Rapportage toezeggingen		Kwartaal Q3		Datum 10-11-2021			
Start datum	**Agendapunt**	**Titel**	**Toezegging**	**Portefeuille houder**	**Deadline**	**Voortgang**	**Voortgang toelichting**
8-10-2020	Commissievergadering Wijchen 08-10-2020 5. Rondvraag	Vuurwerktoerisme	Burgemeester Van Beek zal de commissie nader informeren zodra er meer informatie bekend is over lokaal vuurwerkbeleid in omliggende gemeenten, het ingeschat risico van vuurwerktoerisme en de mogelijkheden tot handhaving.	Beek, M. van (Marijke)			
24-9-2020	Raad openbaar Wijchen 24-09-2020 9.h. 41106 - Resultaten Rekenkamercommissie Onderzoek Wijchen21, beslisnota	Aanbeveling 1e n.a.v. onderzoek Wijchen21	Aanbeveling 1e: De raad draagt het college op om opgedane kennis en ervaring, met name rondom zachte projecten, te borgen in een handreiking voor de medewerkers van de ambtelijke organisatie.	Beek, M. van (Marijke)			
24-9-2020	Raad openbaar Wijchen 24-09-2020 9.h. 41106 - Resultaten Rekenkamercommissie Onderzoek Wijchen21, beslisnota	Aanbeveling 1a n.a.v. onderzoek Wijchen21	Aanbeveling 1a: De raad kiest bewust op welke resultaten en effecten in een project hij wil sturen	Beek, M. van (Marijke)		Op schema	Het presidium heeft over de uitwerking van deze aanbeveling en de andere aanbeveling gesproken. Vervolgens is er een gesprek geweest tussen twee raadsleden en de griffier hoe deze aanbeveling uitgewerkt kan worden. Aan de Rekenkamercommissie is gevraagd of zij de raad kan helpen. De Rekenkamercommissie heeft vervolgens bij diverse onderzoeksbureaus de vraag neergelegd of zij op basis van een onderzoek naar een casus een beslisboom voor de raad zou kunnen maken. De onderzoeksbureaus hebben aangegeven dat dit een te brede vraag is. De Rekenkamercommissie beraadt zich n.a.v. dit antwoord hoe zij door meer focus aan te brengen de raad toch een handreiking kan bieden om per project te bepalen op welke resultaten en effecten hij wil sturen. Doordat de Rekenkamercommissie gevraagd werd door de raad om de begeleiding van de second opinion betaalbaarheid Jeugdzorg op zich te nemen is de beraadslaging hierover naar later geschoven. Vanwege het grote aantal onderzoeken waar de Rekenkamercommissie zich op dit moment mee bezig houdt, is de Rekenkamercommissie nog niet aan de beraadslaging toegekomen over dit onderwerp. Naar verwachting zal dit gebeuren tijdens de vergadering van 8 december 2021.
24-9-2020	Raad openbaar Wijchen 24-09-2020 9.h. 41106 - Resultaten Rekenkamercommissie Onderzoek Wijchen21, beslisnota	Aanbeveling 1d n.a.v. onderzoek Wijchen21	Aanbeveling 1d: De raad maakt met het college afspraken over hoe hij geïnformeerd wenst te worden per fase van een project.	Beek, M. van (Marijke)			
24-9-2020	Raad openbaar Wijchen 24-09-2020 9.h. 41106 - Resultaten Rekenkamercommissie Onderzoek Wijchen21, beslisnota	Aanbeveling 1c n.a.v. onderzoek Wijchen21	Aanbeveling 1c: De raad geeft het college de opdracht om bij zowel harde als zachte projecten onderscheid te maken tussen verschillende projectfases.	Beek, M. van (Marijke)			
24-9-2020	Raad openbaar Wijchen 24-09-2020 9.h. 41106 - Resultaten Rekenkamercommissie Onderzoek Wijchen21, beslisnota	Aanbeveling 1b n.a.v. onderzoek Wijchen21	Aanbeveling 1b: De raad kiest bewust over welke onderwerpen hij geïnformeerd wenst te worden.	Beek, M. van (Marijke)		Op schema	Het presidium heeft over de uitwerking van deze aanbeveling en de andere aanbeveling gesproken. Vervolgens is er een gesprek geweest tussen twee raadsleden en de griffier hoe deze aanbeveling uitgewerkt kan worden. Aan de Rekenkamercommissie is gevraagd of zij de raad kan helpen. De Rekenkamercommissie heeft vervolgens bij diverse onderzoeksbureaus de vraag neergelegd of zij op basis van een onderzoek naar een casus een beslisboom voor de raad zou kunnen maken. De onderzoeksbureaus hebben aangegeven dat dit een te brede vraag is. De Rekenkamercommissie beraadt zich n.a.v. dit antwoord hoe zij door meer focus aan te brengen de raad toch een handreiking kan bieden om per project te bepalen over welke onderwerpen hij geïnformeerd wenst te worden. Doordat de Rekenkamercommissie gevraagd werd door de raad om de begeleiding van de second opinion betaalbaarheid Jeugdzorg op zich te nemen is de beraadslaging hierover naar later geschoven. Vanwege het grote aantal onderzoeken waar de Rekenkamercommissie zich mee bezig houdt, heeft zij nog geen tijd gevonden om hierover te beraadslagen. De verwachting is dat zij in haar vergadering van 8 december hierop terug kan komen.
28-5-2020	Raad openbaar Wijchen 28-05-2020 2. Vragenhalfuurtje	Herdenkingsplek Covid-19	Burgemeester Van Beek zegt toe dat de suggestie voor een herdenkingsplek zal worden meegenomen en bekeken zal worden hoe hieraan vorm en inhoud gegeven kan worden.	Beek, M. van (Marijke)			Het plan van aanpak is ontwikkeld. Burgers worden betrokken bij de verdere invulling van de plek. Op dit moment kunnen inwoners ontwerpen indienen voor de Mozaïekbank in zowel Druten als Wijchen. Het mooiste ontwerp wordt uitgevoerd.
15-11-2018	Commissievergadering Wijchen 15-11-2018 8. 18 2 8452 Visie op evenementen gemeente Wijchen	18 2 8452 Visie op evenementen en Evenementenbeleid,	Burgemeester Verheijen zegt toe om in de Legesverordening | Nota Leges en Precario (te agenderen in december) een voorstel te verwerken om in de toekomst af te zien van precarioheffing voor evenementen, zowel commerciële als niet-commerciële. Burgemeester Verheijen zegt toe in de nota bij de Legesverordening (te agenderen in december a.s.) tevens te melden hoe hoog de jaarlijkse leges is voor niet-commerciële evenementen.	Beek, M. van (Marijke)		Gerealiseerd	Het voorstel om af te zien van precariobelasting voor evenementen is opgenomen in het raadsvoorstel van 20 december 2018, betreft vaststellen van de legesverordening 2019. Hierin is ook het bedrag opgenomen van de leges voor niet-commerciële evenementen over de afgelopen periode.
21-10-2021	Raad openbaar Wijchen 21-10-2021 8. 60771 Betaalbaarheid van goede zorg - bespreken	Aanbeveling 2 rapport 'Analyse en reflectie (voorgenomen) bezuinigingsmaatregelen jeugdhulp Wijchen'	Aanbeveling 2 uit het rapport 'Analyse en reflectie (voorgenomen) bezuinigingsmaatregelen jeugdhulp Wijchen': Aan het college: Versterk de huidige monitoring door ontwikkelingen nog meer met lokale en regionale jeugdhulpaanbieders te bespreken zodat er gezamenlijk inzicht is en gezamenlijke duiding kan plaatsvinden.	Burgers, T.T.M. (Titus)			
21-10-2021	Raad openbaar Wijchen 21-10-2021 8. 60771 Betaalbaarheid van goede zorg - bespreken	Aanbeveling 1 rapport 'Analyse en reflectie (voorgenomen) bezuinigingsmaatregelen jeugdhulp Wijchen'	Aanbeveling 1 uit rapport 'Analyse en reflectie (voorgenomen) bezuinigingsmaatregelen jeugdhulp Wijchen': Aan het college: Ontwikkel het Sociaal Wijkteam en de andere elementen van de eerstelijns ondersteuning verder door. Besteed bij deze doorontwikkeling specifiek aandacht of alle activiteiten uit het perspectief van jeugdigen, ouders en professionals logisch zijn georganiseerd zodat de beste resultaten kunnen worden geboekt.	Burgers, T.T.M. (Titus)			

Rapportage toezeggingen		Kwartaal Q3		Datum 10-11-2021			
Start datum	**Agendapunt**	**Titel**	**Toezegging**	**Portefeuille houder**	**Deadline**	**Voortgang**	**Voortgang toelichting**
21-10-2021	Raad openbaar Wijchen 21-10-2021 8. 60771 Betaalbaarheid van goede zorg - bespreken	Aanbeveling 4 rapport 'Analyse en reflectie (voorgenomen) bezuinigingsmaatregelen jeugdhulp Wijchen'	Aanbeveling 4 uit het rapport 'Analyse en reflectie (voorgenomen) bezuinigingsmaatregelen jeugdhulp Wijchen': Aan het college: Investeer verder in het strategische partnerschap met de belangrijkste jeugdhulpaanbieders zodat zij zich mede verantwoordelijk voelen voor de lokale doelstellingen.	Burgers, T.T.M. (Titus)			
21-10-2021	Raad openbaar Wijchen 21-10-2021 8. 60771 Betaalbaarheid van goede zorg - bespreken	Aanbeveling 3 rapport 'Analyse en reflectie (voorgenomen) bezuinigingsmaatregelen jeugdhulp Wijchen'	Aanbeveling 3 uit het rapport 'Analyse en reflectie (voorgenomen) bezuinigingsmaatregelen jeugdhulp Wijchen': Aan het college: Besteed in de monitoring aandacht aan de uitstroom en duid de ontwikkelingen in de uitstroom (op dit moment het landelijke achterblijven van de uitstroom). Bespreek ook de (maatschappelijke, financiële, enz.) gevolgen van de ontwikkelingen van de uitstroom voor de raad in relatie tot de beleidsuitgangspunten die zijn vastgesteld door de raad. Bekijk wat op dit terrein binnen de regionale samenwerking mogelijk is.	Burgers, T.T.M. (Titus)			
21-10-2021	Raad openbaar Wijchen 21-10-2021 8. 60771 Betaalbaarheid van goede zorg - bespreken	Aanbeveling 7 rapport 'Analyse en reflectie (voorgenomen) bezuinigingsmaatregelen jeugdhulp Wijchen'	Aanbeveling 7 uit het rapport 'Analyse en reflectie (voorgenomen) bezuinigingsmaatregelen jeugdhulp Wijchen': Aan het college: Voer met de raad het brede gesprek over de Woonzorgvisie om te komen tot een afgewogen besluit hierover.	Burgers, T.T.M. (Titus)			
21-10-2021	Raad openbaar Wijchen 21-10-2021 8. 60771 Betaalbaarheid van goede zorg - bespreken	Aanbeveling 9 rapport 'Analyse en reflectie (voorgenomen) bezuinigingsmaatregelen jeugdhulp Wijchen'	Aanbeveling 9 uit het rapport 'Analyse en reflectie (voorgenomen) bezuinigingsmaatregelen jeugdhulp Wijchen': Aan de raad en het college: Bouw samen consequent voort op de beleidskeuzes die door de raad zijn vastgesteld, waarbij het college in de rapportages aan de raad iedere keer de beleidskeuzes in herinnering roept. Zo kan de raad op basis van de aangeboden sturingsinformatie de afweging maken of zij hun beleidskeuzes moeten bijstellen.	Burgers, T.T.M. (Titus)			
7-10-2021	Commissievergadering Wijchen 07-10-2021 5. 60771 Betaalbaarheid van goede zorg	Aanleveren informatie over woonplaatsbeginsel, bij verschuivingen	Wethouder Burgers antwoordt dat het mogelijk is financiële informatie aan te leveren over het woonplaatsbeginsel, maar omdat het over relatief weinig jongeren gaat én een en ander per 2022 gaat veranderen, is het nu niet erg zinvol om een en ander uit te rekenen. De wethouder zegt toe om de commissie te informeren in geval zich verschuivingen voordoen in de huidige situatie.	Burgers, T.T.M. (Titus)			
7-10-2021	Commissievergadering Wijchen 07-10-2021 5. 60771 Betaalbaarheid van goede zorg	Elk half jaar rapporteren over de resultaten	Wethouder Burgers zegt toe de resultaten in een halfjarige cyclus aan de raad te rapporteren.	Burgers, T.T.M. (Titus)			
8-4-2021	Commissievergadering Wijchen 08-04-2021 7. 47504 Definitief bod Regionale Energie Strategie 1.0 van Arnhem Nijmegen	Recenter begincijfer energieverbruik	Wethouder Burgers zegt toe de raad schriftelijk te informeren over een recenter begincijfer qua energieverbruik.	Burgers, T.T.M. (Titus)			Er is contact opgenomen met de werkorganisatie RES. Het antwoord dat zij gaven is op 13 april 2021 per mail door Patrick Aelmans teruggekoppeld naar de heer van Galen
10-9-2020	Commissievergadering Wijchen 10-09-2020 8. 47504 - Voorlopig concept bod Regionale Energie Strategie Arnhem Nijmegen, informatienota	Betrokkenheid gemeenteraad bij definitief bod RES	Wethouder Burgers zegt toe, dat de raad vanaf oktober a.s. volop wordt meegenomen in de totstandkoming van het definitieve bod.	Burgers, T.T.M. (Titus)		Op schema	Het proces om te komen tot het definitief bod RES 1.0 is afgerond en is op 5 juli 2021 ingediend bij het Nationaal Programma RES. De ingediende wensen en bedenkingen die eind 2020 door de gemeenteraad waren ingediend, zijn verwerkt in het definitief bod RES 1.0
18-6-2020	Raad openbaar Wijchen 18-06-2020 5. 45412 Beslisnota GGD begroting 2021, begrotingswijziging 2020 en jaarrekening 2019	Evaluatie wachttijden sociaal wijkteam	Toezegging wethouder Burgers: Er mogen geen wachttijden zijn. Daar is een programma op opgesteld. De evaluatie hiervan vindt plaats in maart en hierover wordt verantwoording afgelegd bij zowel de toezichthouder als de raad. Ook tijdens de informatieavond begin juli zal hier nog nader op ingegaan worden.	Burgers, T.T.M. (Titus)	1-5-2021	Op schema	Na implementatie van het verbeterplan volgt in maart 2021 een evaluatie samen met het Toezicht Sociaal Domein (de samenwerkende inspecties). De raad wordt dan ook geïnformeerd.
14-5-2020	Commissievergadering Wijchen 14-05-2020 7. 45731 Informatienota gemeenteraad stand van zaken contracten sociaal wijkteam en welzijn tijdens coronacrisis	Halfjaarcijfers presenteren	Wethouder Burgers zegt toe dat tijdens de informatiebijeenkomst in september de door de VVD-fractie gevraagde halfjaarcijfers kunnen worden gepresenteerd.	Burgers, T.T.M. (Titus)	30-9-2020	Op schema	Op 17 september wordt een informatiebijeenkomst gehouden. Voorafgaand ontvang de raad betreffende cijfers in een informatienota.
6-2-2020	Commissievergadering Wijchen 06-02-2020 10. Wijziging gemeenschappelijke regeling GGD, beslisnota (40955)	Verslagen AB en DB GGD	Wethouder Burgers zegt toe, de verslagen van het Algemeen Bestuur en de openbare delen van de besluitenlijsten van het Dagelijks Bestuur te publiceren op de Samenwerkingswijzer.	Burgers, T.T.M. (Titus)		Op schema	De AB verslagen staan op de nieuwe website van de GGD, maar deze zijn niet duidelijk te vinden. We hebben de GGD gevraagd een duidelijker overzicht van verslagen op haar website te publiceren, waar we vanuit de samenwerkingswijzer naar verwijzen.
17-1-2019	Commissievergadering Wijchen 17-01-2019 8. 19 1 23528 Proces evaluatie gedragscode windenergie	19 1 23528 Proces evaluatie windenergie	Wethouder Burgers zal het evaluatierapport voor 1 mei 2019 voorleggen aan de raad.	Burgers, T.T.M. (Titus)	30-4-2019	Niet op schema	in 2019 is de evaluatie van de eerste fase van de Gedragscode Windenergie Wijchen uitgevoerd door interviews te houden met diverse belanghebbenden. Echter, de afronding en aanbieding is uitgesteld omdat de evaluatie niet compleet wordt geacht zonder de ervaring van het enige windinitiatief in Wijchen dat de gedragscode Windenergie volgt (=windmolens bij Bijsterhuizen, een initiatief van Wind in Wijchen). In 2020 heeft dit initiatief stappen gemaakt in de overige fasen van de gedragscode en begin 2021 is een verzoek ingediend tot planologische medewerking hetgeen is gehonoreerd. De officiële indiening en in behandeling nemen van de ro-fase en vergunning is uitgesteld vanwege de uitspraak van RvS inzake windpark Delfzijl. Het gaat om normen op gebied van gezondheid die bijgesteld moeten worden. Besloten is om in november 2021 onderzoek in te stellen naar lokale normen en dus de RO-procedure door te zetten. Hiermee is straks de weg open voor afronding van de evaluatie.
4-11-2021	Commissievergadering Wijchen 04-11-2021 8. 51679 Verordening nieuwe Wet Inburgering	Plannen voor de 'ondertussengroep'	Wethouder Derks informeert de raad op een later moment over de plannen met betrekking tot de ‘ondertussengroep’.	Derks, N.G. (Nick)			

Rapportage toezeggingen		Kwartaal Q3		Datum 10-11-2021			
Start datum	**Agendapunt**	**Titel**	**Toezegging**	**Portefeuille houder**	**Deadline**	**Voortgang**	**Voortgang toelichting**
4-11-2021	Commissievergadering Wijchen 04-11-2021 8. 51679 Verordening nieuwe Wet Inburgering	Adviezen cliëntenraden	Wethouder Derks zegt toe de adviezen vanuit de diverse cliëntenraden schriftelijk aan de commissieleden te doen toekomen.	Derks, N.G. (Nick)			
8-4-2021	Commissievergadering Wijchen 08-04-2021 10. 59151 Portefeuilleplan gemeentelijk vastgoed 2021	Vloer bibliotheek	De offertes wat betreft de vloer van de bibliotheek worden qua kwaliteit en prijs vergeleken en daarna komt het college terug naar de raad met de beste offerte.	Derks, N.G. (Nick)		Op schema	offertes zijn opgevraagd
8-4-2021	Commissievergadering Wijchen 08-04-2021 10. 59151 Portefeuilleplan gemeentelijk vastgoed 2021	Stand van zaken koetshuis	Wethouder Derks zegt toe vóór het zomerreces terug te komen naar de raad met een informatienota, dan wel beslisnota omtrent de stand van zaken wat betreft het koetshuis.	Derks, N.G. (Nick)	1-7-2021	Op schema	Een informatienota is in de maak
8-4-2021	Commissievergadering Wijchen 08-04-2021 10. 59151 Portefeuilleplan gemeentelijk vastgoed 2021	De Speelhoeve	De toekomst van de Speelhoeve moet in samenhang met de nieuwe wijk in Wijchen-West worden vormgegeven. De komende maanden zal een afweging plaatsvinden. Het college komt hier bij de raad op terug.	Derks, N.G. (Nick)		Op schema	Een beslisnota aan de raad is in voorbereiding
8-4-2021	Commissievergadering Wijchen 08-04-2021 10. 59151 Portefeuilleplan gemeentelijk vastgoed 2021	Dorpshuis ‘t Ballegoyke	De toiletvoorziening in ‘t Ballegoyke moet sowieso worden aangepakt. Het college wil daarom ook meteen de keuken aanpakken, daar deze te gedateerd en beperkt is voor de functies van ’t Ballegoyke. Door corona is de buffer die de organisatie had opgebouwd, geslonken. Het college acht het dorpshuis van belang voor de leefbaarheid in het dorp en zal dit betrekken bij de Perspectiefnota.	Derks, N.G. (Nick)			Er is extra budget aangevraagd in de perspectiefnota voor 't Ballegoyke
8-4-2021	Commissievergadering Wijchen 08-04-2021 10. 59151 Portefeuilleplan gemeentelijk vastgoed 2021	Verbouwing gymzaal De Zandloper	Mocht blijken dat er onvoldoende budget is voor de verbouwing van gymzaal De Zandloper, dan komt het college hier bij de raad op terug.	Derks, N.G. (Nick)		Op schema	Voor de korte termijn verbeteren we de verlichting en de watervoorziening voor de gymzaal. Er komt led-verlichting en de waterleiding wordt omgelegd om legionella tegen te gaan. Om culturele activiteiten beter te faciliteren de w.c.'s aangepast. Er moet een vleermuisonderzoek worden uitgevoerd. Daarom worden volgend jaar, als er geen vleermuizen zitten de bergruimte en de tuinkamer aangepast. De tuinkamer is een open en overdekte verbinding tussen de Zandloper en de Uitloper.
8-4-2021	Commissievergadering Wijchen 08-04-2021 6. 53130 Wighenerhorst Advies en Voortgang proces Vitaliteitsmanager	Ontsluiting recreatiepark	Wethouder Derks zegt toe dat er aandacht zal zijn voor de ontsluiting van het park.	Derks, N.G. (Nick)		Op schema	Eerste ambtelijke gesprekken over ontsluiting van de Wighenerhorst i.c.m. mogelijk een nieuw recreatiepark hebben al plaatsgevonden.
8-4-2021	Commissievergadering Wijchen 08-04-2021 5. Rondvraag	Gebruik TONK-regeling	Wethouder Derks zal de raad op een later moment informeren over de exacte getallen wat betreft de gebruikmaking van de TONK-regeling in Wijchen.	Derks, N.G. (Nick)		Op schema	De gemeenteraad wordt medio november geïnformeerd middels een informatienota.
11-3-2021	Commissievergadering Wijchen 11-03-2021 10. 58246 Regionaal Programma Werklocaties 2021-2024	Mawi-terrein	Wethouder Derks zal bij de behandeling van de visie Wijchen-Oost specifiek ingaan op het Mawi-terrein.	Derks, N.G. (Nick)	1-8-2021	Op schema	18-10-2021 Bestuur bedrijventerreinvereniging Wijchen oost gaat contact leggen met eigenaar om te horen of er nieuwe ontwikkelplannen zijn.
11-2-2021	Commissievergadering Wijchen 11-02-2021 7. 51679 Uitgangspunten nieuwe Wet Inburgering	Schriftelijk beantwoorden van vragen over nieuwe Wet Inburgering	Wethouder Derks zegt toe de vragen van Kernachtig Wijchen schriftelijk te beantwoorden.	Derks, N.G. (Nick)	24-2-2021	Gerealiseerd	Er is in juni 2021 een informatienota naar de raad gestuurd (opgesteld door collega Eva Hulsen)
4-2-2021	Raad Informatiebijeenkomst openbaar Wijchen 04-02-2021 4.b. 51679 Uitgangspunten nieuwe Wet Inburgering	Regelingen voor gezinsmigranten	De heer De Koning komt schriftelijk terug op de vraag van de heer Boumans. De heer Boumans heeft gevraagd te reflecteren op de regelingen voor gezinsmigranten.	Derks, N.G. (Nick)	10-2-2021	Gerealiseerd	Moet uitgezocht worden. In oktober kom ik hierop terug. De gezinsmigranten vallen ook onder de nWI. Gemeente is niet verantwoordelijk voor de inburgering. Niet onder de huidige wetgeving, maar ook niet onder de nieuwe wetgeving. De gemeente heeft wel een adviesfunctie. In regionaal verband is deze materie nog niet besproken. Feit blijft dat de mensen zelf verantwoordelijk blijven voor de inburgering.
21-1-2021	Raad Informatiebijeenkomst openbaar Wijchen 21-01-2021 2. Gesprekstafel 1: Economie en werkgelegenheid	Kortere lijntjes met organisaties en bedrijven	Wethouder Derks zegt toe te werken aan kortere lijntjes met organisaties en bedrijven.	Derks, N.G. (Nick)		Op schema	De wethouder heeft regelmatig gesprekken met vertegenwoordigers van bijv. CMW en bedrijventerreinverenigingen. Daarnaast zijn de overlegtafels die voortgekomen zijn uit de economische visie doorgegaan en is er voortdurend afstemming. Zowel ambtelijk als bestuurlijk zijn de lijntjes kort. Uit de laatste KVO- monitoring (Keurmerk Veilig Ondernemen) bleek dat de tevredenheid over communicatie met de gemeente gestegen is en bovengemiddeld scoort.
8-10-2020	Commissievergadering Wijchen 08-10-2020 7. Toeristische visie Wijchen 2020-2030, beslisnota (49334)	Voorstel hotel Berendonck	Wethouder Derks zegt toe dat het college, wat betreft een hotel op de Berendonck, op een later moment een concreet voorstel zal voorleggen.	Derks, N.G. (Nick)		Op schema	Op 17 december 2020 staat de ontwikkelingsvisie Berendonck op de agenda van de raad. Hier maakt een hotel onderdeel van uit. Als de raad besluit tot vaststelling dan zal daarna een ruimtelijk besluit voor realisatie (bijvoorbeeld bestemmingsplan) aan de raad worden voorgelegd.
11-6-2020	Commissievergadering Wijchen 11-06-2020 8. Armoedebeleid 2020, beslisnota (47506)	Uitkomsten pilot vroegsignalering	Wethouder Derks zal de uitkomsten van de pilot vroegsignalering na het zomerreces met de raad delen.	Derks, N.G. (Nick)	1-9-2020	Op schema	Informatienota met bevindingen pilot vroegsignalering is in de maak.
11-6-2020	Commissievergadering Wijchen 11-06-2020 8. Armoedebeleid 2020, beslisnota (47506)	Informatienota preventie en vroegsignalering	Wethouder Derks zegt toe om na het zomerreces een informatienota toe te sturen inzake preventie en vroegsignalering.	Derks, N.G. (Nick)	1-9-2020	Op schema	
31-1-2019	Raad openbaar Wijchen 31-01-2019 8.a. 19 3 23521 Initiatiefvoorstel Wél-doen bij de gemeente (werkervaringsplek statushouders bij gemeente) - bespreken	Initiatiefnota Wél doen bij de gemeente	Het college te verzoeken om de raad over de evaluatieresultaten en het wel of niet vervolgen van de proef te informeren via een informatienota.	Derks, N.G. (Nick)		Niet op schema	Met het Werkbedrijf zijn afspraken gemaakt over mogelijke kandidaten. Vanwege de corona-crisis hebben we een pas op de plaats gemaakt. Door het (verplichte) thuiswerken waren er geen begeleidingsmogelijkheden voor deze kandidaten. Zodra de maatregelen het toe laten, pakken we dit op. Per 19 juli 2021 geldt weer het advies om thuis te werken, ondanks eerdere berichten. Er zijn daarom nog geen begeleidingsmogelijkheden voor kandidaten. Het is belangrijk dat een goede begeleiding plaatsvindt als een kandidaat start. Dat is vanwege de maatregelen nog niet mogelijk.

Rapportage toezeggingen **Kwartaal** Q3 **Datum** 10-11-2021

Start datum	Agendapunt	Titel	Toezegging	Portefeuille houder	Deadline	Voortgang	Voortgang toelichting
17-1-2019	Commissievergadering Wijchen 17-01-2019 11.a. 19 3 20064 Analyse bestand Participatiewet 2018	19 3 20064 Analyse bestand participatiewet 2018	Toezegging tijdens commissievergadering van 17 januari 2019: Wethouders Derks zegt toe dat de raad schriftelijk antwoord krijgt op de vragen van Wijchen Lokaal: 1) Wat zijn de onderliggende oorzaken van de in- en uitstroomcijfers? 2) Welke gevolgen heeft de nieuwe tactiek – om een kandidaat bij de baan te zoeken – voor de werkwijze? 3) Wat betekent de opmerking “dat ze strenger aan de poort moeten zijn”? 4) Kan het tekort van € 306.681 ook in de toekomst gecompenseerd blijven worden?	Derks, N.G. (Nick)		Op schema	Vanwege prioriteitstelling (masterplan Wijchen werkt) is de afwikkeling blijven liggen. Doorschuiven naar 2022. Nemen we op in het teamplan 2022 In 2022 wordt een nieuwe bestandsanalyse opgesteld. Inmiddels weten we dat de vergrijzing van het bijstandsvolume toeneemt. Uit ingesteld onderzoek in 2021 blijkt in navolging van eerdere analyses dat de gemiddelde leeftijd van het het aantal uitkeringsgerechtigden met een bijstandsduur van 3 jaar of langer de 50 jaar nadert. Een steeds groter worden groep mensen staat hiermee op een enorme afstand van de arbeidsmarkt. Deze informatie hebben we mee laten wegen in de zienswijze op de MGR jaarstukken. Bovendien nemen we dit op in de toelichting, onderdeel BUIG, van de begroting van 2022.
13-12-2018	Raad Informatiebijeenkomst openbaar Wijchen 13-12-2018 2.b. 18 3 20064 Analyse bestand Participatiewet 2018	(18 3 20064) Analyse bestand participatiewet 2018	Bert heeft toegezegd tijdens de informatiebijeenkomst om Rob Albersnagel te informeren over de cijfers van Terugvordering en Verhaal.	Derks, N.G. (Nick)		N.v.t.	Ik stem dit met Rob Albersnagel af. Ik heb hem verschillende keren gesproken. Ik weet ervan maar ik kan niet meer terughalen of dit daadwerkelijk met hem besproken is.
4-11-2021	Commissievergadering Wijchen 04-11-2021 6. 66558 stand van zaken project Tussen Kasteel en Wijchens Meer (TKWM)	Bezwaarmogelijkheden	Wethouder Gerrits zegt toe, dat de vraag van het CDA omtrent bezwaarmogelijkheden ambtelijk wordt beantwoord.	Gerrits, G.W.R. (Geert)			
7-10-2021	Commissievergadering Wijchen 07-10-2021 6. 58762 Hart van Zuid - Gebiedsvisie voorzieningengebied	Beantwoorden schriftelijke vragen over Gebiedsvisie Hart van Zuid	Wethouder Gerrits zegt toe de schriftelijke vragen van het CDA vóór de raadsvergadering van 21 oktober te beantwoorden.	Gerrits, G.W.R. (Geert)	19-10-2021	Gerealiseerd	Het college heeft 19 oktober 2021 ingestemd met de beantwoording van de schriftelijke vragen van het CDA. De beantwoording is in ibabs doorgezet naar de raad.
7-10-2021	Commissievergadering Wijchen 07-10-2021 6. 58762 Hart van Zuid - Gebiedsvisie voorzieningengebied	Detailhandelsvisie meenemen in plannen	Wethouder Gerrits zegt toe, dat de nieuwe Detailhandelsvisie zal worden meegenomen in de uitwerking van de verdere plannen.	Gerrits, G.W.R. (Geert)			
8-7-2021	Raad openbaar Wijchen 08-07-2021 5.b. 61958 Perspectiefnota 2021 Wijchen	Uitkomsten onderzoek woonsituatie arbeidsmigranten	Wethouder Gerrits zegt toe dat de raad na de zomer wordt geïnformeerd over de uitkomsten van het onderzoek over de woon- en leefsituatie van arbeidsmigranten.	Gerrits, G.W.R. (Geert)	1-10-2021	Op schema	
8-7-2021	Raad openbaar Wijchen 08-07-2021 5.b. 61958 Perspectiefnota 2021 Wijchen	Herverdeling gemeentefonds	Wethouder Gerrits zegt toe de raad te informeren over de herverdeling van het gemeentefonds, zodra daar meer over bekend is.	Gerrits, G.W.R. (Geert)		Op schema	In juli en augustus zijn nieuwe gegevens beschikbaar gesteld vanuit het ministerie. De auditcommissie heeft een presentatie gehad eind september. We blijven dit onderwerp volgen en bij nieuwe inzichten delen we dit met de raad.
8-7-2021	Raad openbaar Wijchen 08-07-2021 5.b. 61958 Perspectiefnota 2021 Wijchen	Formaliseren aantal bouwlagen	Wethouder Gerrits zegt toe in het najaar een meningsvormende nota naar de raad te sturen over het formaliseren van het aantal bouwlagen. In deze nota wordt ook aandacht besteed aan de financiële voor- en nadelen van mogelijk extra bouwlagen.	Gerrits, G.W.R. (Geert)	1-1-2022		
20-5-2021	Commissievergadering Wijchen 20-05-2021 7. 59084 Lokale uitvoeringsagenda Wonen 2020-2030, informatienota	Voorstel extra personele inzet	Wethouder Gerrits geeft aan, dat in de Perspectiefnota een voorstel wordt opgenomen om de extra personele inzet te financieren.	Gerrits, G.W.R. (Geert)			
8-4-2021	Commissievergadering Wijchen 08-04-2021 9. 58760 Uitvoeringsfase Tussen Kasteel en Wijchens Meer	Raad informeren over uitspraak Raad van State	Wethouder Gerrits zegt toe, de raad rechtstreeks te informeren over de uitspraak van de Raad van State.	Gerrits, G.W.R. (Geert)			
8-4-2021	Commissievergadering Wijchen 08-04-2021 8. 55782 Stand van zaken Hart van Zuid - Voorzieningenhart	Planning opgaven voorleggen aan de raad	Wethouder Gerrits zegt desgevraagd toe om - in overleg met de organisatie - een haalbare datum te plannen waarop de nota’s omtrent de overige opgaven (openbare ruimte, duurzaamheid, wonen en de sociaal-maatschappelijke opgave) aan de raad kunnen worden voorgelegd.	Gerrits, G.W.R. (Geert)			
24-11-2020	Commissievergadering Wijchen 24-11-2020 2. 50461 Feitenboek en rapportage draagvlakonderzoek naar een mogelijke fusie tussen Wijchen en Druten	Leerpunten proces	Wethouder Gerrits zegt toe om leerpunten van het proces schriftelijk vast te leggen.	Gerrits, G.W.R. (Geert)			Deze leerpunten worden meegenomen in de evaluatie waarom de raad op 01-12-2020 heeft verzocht.
24-9-2020	Raad openbaar Wijchen 24-09-2020 2. Vragenhalfuurtje	Regels aantal bouwlagen	Wethouder Gerrits kan, als de raad dat wenst beleidsregels voor het aantal bouwlagen laten uitwerken.	Gerrits, G.W.R. (Geert)			moet (desgewenst) nog worden opgepakt
16-5-2019	Commissievergadering Wijchen 16-05-2019 9.a. 29221 Evaluatie uitvoering kleinschalige particuliere woningbouwinitiatieven (KPI's)	Evaluatie uitvoering kleinschalige particuliere woningbouwinitiatieven (KPI’s)	Wethouder Gerrits zegt toe na elke beoordelingsronde de raad te informeren over het aantal toegewezen woningen en het type woningen.	Gerrits, G.W.R. (Geert)			
16-5-2019	Commissievergadering Wijchen 16-05-2019 9.a. 29221 Evaluatie uitvoering kleinschalige particuliere woningbouwinitiatieven (KPI's)	Evaluatie uitvoering kleinschalige particuliere woningbouwinitiatieven (KPI’s)	Wethouder Gerrits zegt toe de indieners van eerder afgewezen goede plannen die niet opnieuw zijn ingediend, op de hoogte te brengen van de nieuwe en meer kansrijke beoordelingsmethode.	Gerrits, G.W.R. (Geert)			
25-4-2019	Raad openbaar Wijchen 25-04-2019 2. Vragenhalfuurtje	invulling oude Paschalisschool	Wethouder Gerrits voegt toe dat op dit moment wordt onderzocht welke invulling mogelijk is op de locatie van de oude Paschalisschool. Tot 1 augustus 2019 maakt de Eerste Stap hier gebruik van. In principe kan hier aansluitend een ontwikkeling worden gerealiseerd. Zodra hier zicht op is, zal hij de raad informeren.	Gerrits, G.W.R. (Geert)		N.v.t.	Inmiddels is er helderheid is over locatie van de nieuwe school. Deze wordt niet op de locatie van van de oude Paschalisschool gerealiseerd. Inmiddels zijn gesprekken met partijen over invulling van de locatie opgestart. Zodra er duidelijkheid is over de invulling van de locatie zal wethouder Gerrits de raad informeren.
14-2-2019	Commissievergadering Wijchen 14-02-2019 9. 19 8 23695 Lokale woonagenda Wijchen	Lokale woonagenda Wijchen	Wethouder Gerrits zegt toe om de technische vraag van Wijchen Lokaal over Waalborg schriftelijk te beantwoorden.	Gerrits, G.W.R. (Geert)			

Rapportage toezeggingen		Kwartaal Q3		Datum 10-11-2021			
Start datum	**Agendapunt**	**Titel**	**Toezegging**	**Portefeuille houder**	**Deadline**	**Voortgang**	**Voortgang toelichting**
18-10-2016	Raad openbaar Wijchen 03-11-2016 6. 16 17 Beslisnota Financiële verordening	Financiële verordening (16 17, cyclus 10 begroting)	Tekst beslisnota Financiële verordeningen: Met het vaststellen van de financiële verordening zijn we er nog niet. De financiële verordening is de kapstok waaraan diverse beleidsnotities hangen. Op korte termijn bieden we ter actualisatie de beleidsnota's 'reserves en voorzieningen', 'financieringsstatuut' en 'waarderen, activeren en afschrijven' aan.	Gerrits, G.W.R. (Geert)	1-9-2017	Op schema	29 oktober 2020 is de financiële verordening en de nota Investeren en afschrijven door de raad vastgesteld. De planning voor de nota's Treasurystatuut en Reserves & Voorzieningen was erop gericht ambtelijk Q1 2021 klaar te zijn. Door langdurige ziekte binnen het team financieel beleid moeten we dit doorschuiven naar eind 2021 / begin 2022.
16-9-2021	Commissievergadering Wijchen 16-09-2021 7. 61892 Mobiliteitsplan Wijchen 2021	Fietspad langs de Wetering in mobiliteitsplan	Wat betreft het fietspad langs de Wetering, geeft de wethouder aan dat dit inderdaad onder punt 9 past en hij is bereid daar meer aandacht eraan te besteden. Hij laat het aan de raad of hier een amendement voor wordt ingebracht, maar zegt toe dat de route onder punt 9 vastgelegd kan worden.	Loermans, P.L.J. (Paul)			
8-7-2021	Raad openbaar Wijchen 08-07-2021 5.b. 61958 Perspectiefnota 2021 Wijchen	Natuurbeleidsplan	Wethouder Loermans zal de raad informeren over wanneer de raad het natuurbeleidsplan ontvangt.	Loermans, P.L.J. (Paul)			
18-6-2021	Commissievergadering Wijchen 10-06-2021 11. 61735 Strategie elektrisch rijden gemeente Wijchen, beslisnota	Evaluatie Strategie elektrisch rijden gemeente Wijchen	Schriftelijke toezegging n.a.v. de commissievergadering: Als we meedoen aan de concessie kunnen we toezeggen jaarlijks te evalueren over wat er geplaatst is volgens de planning, hoe het loopt t.o.v. de planning, en hoe groot je volgende 'batch' zal zijn/of er een bijstelling moet zijn. Vanuit het concessiebeheer komt daar dan ondersteuning voor bij het uitvoeringsplan.	Loermans, P.L.J. (Paul)			
10-6-2021	Commissievergadering Wijchen 10-06-2021 10. 58952 Inzameling luiers en incontinentiemateriaal, beslisnota	Evaluatie inzameling luiers en incontinentiemateriaal	Wethouder Loermans zegt toe dat de inzameling van luiers en incontinentiemateriaal na een jaar praktijk geëvalueerd wordt.	Loermans, P.L.J. (Paul)	1-11-2022	Op schema	Inzameling luier en incontinentiemateriaal gaat pas in najaar 2021 van start.
22-4-2021	Raad openbaar Wijchen 22-04-2021 2. Vragenhalfuurtje	Herstellen stoeptegels	Wethouder Loermans zegt toe dat de gemeente de scheef liggende tegels op het trottoir in de wijk Wellekes zal herstellen.	Loermans, P.L.J. (Paul)			
4-7-2019	Raad openbaar Wijchen 04-07-2019 5.b. 33052 Perspectiefnota Wijchen 2019 - bespreken	Right to challenge	Reactie college: Gevraagd wordt verder te kijken naar de "right to challenge". Het college vindt dit interessant en wil dit verder bekijken. Er zijn al organisaties die zelf aanbestedingen doen maar het is interessant te kijken of dit kan worden uitgebreid. Dit zou binnen de bestaande financiële kaders moeten plaatsvinden.	Loermans, P.L.J. (Paul)		Op schema	Er komt een Wet versterking participatie op decentraal niveau. Het wetsvoorstel ligt nu voor advies bij de Raad van State. Daarna hebben gemeenten de tijd om een verordening op te stellen. Hierin regelt de gemeente of en zo ja in welke beleidsfase participatie mogelijk is. Dit moet duidelijk worden voor agendering tot en met de beleidsevaluatie. Right to Challenge is hierin betrokken. De toezegging wordt bij dit traject betrokken. We voeren een marktverkenning uit naar geschikte digitale tools ter ondersteuning van de samenwerking met inwoners.
28-2-2019	Raad openbaar Wijchen 28-02-2019 5.e. Antwoord op schriftelijke vragen raad, fractie Kernachtig Wijchen: Vertrouwenspersoon voor (sport)verenigingen in Wijchen	Antwoord op schriftelijke vragen raad, fractie Kernachtig Wijchen: Vertrouwenspersoon voor (sport)verenigingen in Wijchen	Toezegging uit informatienota: We zullen u over de voortgang informeren. (Als reactie op de vraag: Zo ja, wil het college, wanneer de gesprekken gevoerd zijn, de raad informeren over de voortgang en het standpunt van het college over deze problematiek?).	Loermans, P.L.J. (Paul)		Op schema	De gemeente heeft samen met de werkgroep VCP Wijchen (het netwerk voor vertrouwens(contact)personen) op maandagavond 4 november 2019 een bijeenkomst georganiseerd voor bestuurders en/of vertrouwens(contact)personen van (sport)verenigingen. Hierbij was de NOC*NSF ook aanwezig en heeft een presentatie gegeven. Tijdens de avond is aan de aanwezigen de toolkit uitgereikt. Deze toolkit bevat informatie die gebruikt kan worden bij het ondersteunen van (startende) vertrouwens(contact)personen van andere sportverenigingen. De aanwezige sportverenigingen (11 verenigingen hadden zich aangemeld) hebben een intekenlijst ingevuld waarbij ze aangegeven hebben of ze deel willen nemen aan (een) training(en)/workshop(s) en/of aan de werkgroep VCP Wijchen. Eind januari wordt er een vervolgbijenkomst georganiseerd. We willen bij voorkeur de trainingen/workshops in Wijchen plaats te laten vinden. In februari 2020 heeft de vervolgbijeenkomst plaats gevonden. Er is afgesproken dat de VCP training de eerste prioriteit heeft. Na deze training komt de intervisiegroep/ expertisegroep weer bij elkaar om te bepalen hoe vaak deze bijeenkomsten plaats vinden en wat de inhoud is. Deze training was ingepland maar is door de corona crisis niet door gegaan en heeft dus nog niet plaats gevonden. Doordat de training (voor een deel) fysiek gegeven wordt plannen we deze in zodra dit weer mogelijk is. In overleg met de NOC*NSF zal deze training in Wijchen plaats vinden. Er is inmiddels contact gelegd met de NOC*NSF om de training dit jaar (2021) nog aan te bieden in Wijchen. Er is contact gelegd met de deelnemers om tot een datum te komen.
28-2-2019	Raad openbaar Wijchen 28-02-2019 5.b. 19 7 25621 Antwoord op schriftelijke vragen D66 over Ja-Ja sticker	Antwoord op schriftelijke vraag D66, Ja-Ja sticker	Toezegging uit informatienota: Op het moment dat we de gevolgen van invoering van de Ja/Ja sticker in beeld hebben zullen wij u een beslisnota voorleggen	Loermans, P.L.J. (Paul)		Op schema	De VNG heeft geen richtlijnen opgesteld. Wordt nu in Dar verband opgepakt. Gemeente Nijmegen is met de voorbereiding bezig.
31-1-2019	Raad openbaar Wijchen 31-01-2019 10.a. 19 2 23652 Eindafrekening project omgekeerd inzamelen en evaluatie zomerinzameling en gft-inzameling bij hoogbouw - bespreken	Eindafrekening project omgekeerd inzamelen en evaluatie zomerinzameling en gft-inzameling bij hoogbouw	Wij stellen voor de zomerinzameling de komende jaren te continueren en na 3 jaar opnieuw te evalueren.	Loermans, P.L.J. (Paul)	31-12-2021	Op schema	Evaluatie zomerinzameling gepland na zomerinzameling in 2021.

Rapportage toezeggingen		Kwartaal Q3		Datum 10-11-2021			
Start datum	**Agendapunt**	**Titel**	**Toezegging**	**Portefeuille houder**	**Deadline**	**Voortgang**	**Voortgang toelichting**
15-11-2018	Commissievergadering Wijchen 15-11-2018 12.a. 18 1 1047 Strategische waternota Wijchen 2019-2028	18 1 1047 Strategische waternota Wijchen 2019-2028	Wethouder Loermans zegt toe om de waternota tussentijds te evalueren (door aan te haken bij de monitoringsplannen uit het milieubeleidsplan), zodat indien nodig de koers kan worden bijgesteld.	Loermans, P.L.J. (Paul)		Niet op schema	De tussentijdse evaluatie is gepland in 2023, halverwege de planperiode. Om de beleidsrealisatie te kunnen monitoren wordt een Integraal monitoringplan waterbeheer Wijchen opgesteld. Om kansen in het kader van harmonisatie te benutten, hebben we ervoor gekozen om dit gezamenlijk met Druten te doen. Alhoewel Druten (nog) geen Strategische waternota heeft, is er wel een gezamenlijke beleidsbasis in het Gemeentelijk rioleringsplan. Het monitoringplan is bedoeld om de leefomgevingskwaliteit (wat betreft water) en de effecten van beleid inzichtelijk te maken. Het monitoringplan zal worden afgestemd op andere monitoringplannen van het milieubeleidsplan. Het opstellen van het Integraal monitoringplan waterbeheer (Druten en Wijchen) is in gang gezet en loopt. Door de onverwachte complexiteit en omdat andere werkzaamheden meer tijd vragen, is het niet mogelijk om in 2021 tot een afronding te komen. Dit wordt naar verwachting voorjaar 2022. De eerste cijfermatige evaluatie op basis van het monitoringplan kan eind 2022 plaatsvinden. Om beleidsuitvoering betrouwbaar te kunnen monitoren en bijsturen zijn meerjarige meetreeksen (trends) nodig.
20-9-2018	Raad Informatiebijeenkomst openbaar Wijchen 20-09-2018 2.a. 18 1 1048 Milieubeleidsplan 2018-2021	inzicht in de mogelijke financiële en ruimtelijke gevolgen van de geconstateerde demografische 'ontgroening en vergrijzing'	Het college geeft de raad inzicht in de mogelijke financiële en ruimtelijke gevolgen van de geconstateerde demografische ‘ontgroening en vergrijzing’ voor maatschappelijke voorzieningen zoals basisscholen, peuterspeelzalen, mfa’s, sportvoorzieningen en wijk- en dorpshuizen in de kern Wijchen én de kleine kernen.	Loermans, P.L.J. (Paul)		Op schema	
21-10-2021	Raad openbaar Wijchen 21-10-2021 8. 60771 Betaalbaarheid van goede zorg - bespreken	Aanbeveling 5 rapport 'Analyse en reflectie (voorgenomen) bezuinigingsmaatregelen jeugdhulp Wijchen'	Aanbeveling 5 uit het rapport 'Analyse en reflectie (voorgenomen) bezuinigingsmaatregelen jeugdhulp Wijchen': Aan de raad: Zet het ‘Goede gesprek’ voort. Spreek raadsbreed af welke thema’s de raad jaarlijks aan de orde wil stellen in het ‘Goede gesprek’. Kom via het ‘Goede gesprek’ met maatschappelijke partners tot gezamenlijke uitgangspunten over de gewenste maatschappelijke resultaten, en over wat van mensen zelf, van professionals en van de overheid verwacht mag worden.				
21-10-2021	Raad openbaar Wijchen 21-10-2021 8. 60771 Betaalbaarheid van goede zorg - bespreken	Aanbeveling 6 rapport 'Analyse en reflectie (voorgenomen) bezuinigingsmaatregelen jeugdhulp Wijchen'	Aanbeveling 6 uit het rapport 'Analyse en reflectie (voorgenomen) bezuinigingsmaatregelen jeugdhulp Wijchen': Aan de raad: Spreek af met het college wat de raad voor vervolgacties wil op de informatie die wordt opgehaald in het ‘Goede gesprek’. Bespreek wat de raad zelf wil doen en welke acties de raad van het college verwacht. Besteed hierbij ook aandacht aan de regionale samenwerking.				
21-10-2021	Raad openbaar Wijchen 21-10-2021 8. 60771 Betaalbaarheid van goede zorg - bespreken	Aanbeveling 8 rapport 'Analyse en reflectie (voorgenomen) bezuinigingsmaatregelen jeugdhulp Wijchen'	Aanbeveling 8 uit het rapport 'Analyse en reflectie (voorgenomen) bezuinigingsmaatregelen jeugdhulp Wijchen': Aan de raad: Nodig inwoners, organisaties, betrokkenen (zoals de gezinshuizen en andere relevante partijen) uit (bijv. voor een ‘Goed gesprek’) om u te laten informeren over hoe zij aankijken tegen de voorstellen m.b.t. de Woonzorgvisie.				
21-10-2021	Raad openbaar Wijchen 21-10-2021 8. 60771 Betaalbaarheid van goede zorg - bespreken	Aanbeveling 10 rapport 'Analyse en reflectie (voorgenomen) bezuinigingsmaatregelen jeugdhulp Wijchen'	Aanbeveling 10 rapport 'Analyse en reflectie (voorgenomen) bezuinigingsmaatregelen jeugdhulp Wijchen': Aan raad en college: Voorkom ongemak door naar elkaar uit te spreken dat het gemeentebestuur van een individuele gemeente beperkte beïnvloedings- en sturingsmogelijkheden heeft om de regionale en landelijke problemen wat betreft (de financiering van) de Jeugdwet op te lossen.				
21-10-2021	Raad openbaar Wijchen 21-10-2021 8. 60771 Betaalbaarheid van goede zorg - bespreken	Aanbeveling 11 rapport 'Analyse en reflectie (voorgenomen) bezuinigingsmaatregelen jeugdhulp Wijchen'	Aanbeveling 11 uit het rapport 'Analyse en reflectie (voorgenomen) bezuinigingsmaatregelen jeugdhulp Wijchen': Aan raad en college: Bespreek met elkaar wat verder behulpzaam kan zijn om het ongemak voor college en gemeenteraad weg te halen.				

Raad openbaar Wijchen

Dossiernummer	3025
Extern Zaak ID	Z/21/064005
Vertrouwelijk	Nee
Vergaderdatum	16 december 2021
Agendapunt	5.e
Titel	64005 informatienota verkenning toekomst koetshuis
Organisatieonderdeel	domein Fysieke leefomgeving - team Beheer gemeentelijk vastgoed
Eigenaar	Dalen, van, Maartje
Soort nota	Informatienota
Programma/Paragraaf	
Portefeuillehouder(s) Wijchen	Derks, N.G. (Nick)
Telefoonnummer steller	088-4327580

Bijlagen
informatienota verkenning toekomst koetshuis
Rapportage verkennend onderzoek Koetshuis

Geagendeerd	**Vergaderdatum**
Stukken gemeenteraad Wijchen	30 november 2021
Raad openbaar Wijchen	**16 december 2021**

Voorgesteld besluit

De gemeenteraad neemt kennis van bijgevoegde informatienota.

Besluit (Ter kennisneming aangenomen)

De gemeenteraad neemt kennis van bijgevoegde informatienota.

Openbaar Zaaknummer: 64005

Informatienota voor de Gemeenteraad

Onderwerp: verkenning naar herbestemming koetshuis

Kernboodschap
De gemeenteraad heeft, in het verlengde van de renovatie van het kasteel, gevraagd om een toekomstvisie op het Koetshuis. Een ambtelijke werkgroep is in 2020 gestart met een verkennend onderzoek naar een herbestemming.
Met behulp van een extern onderzoeksbureau zijn verschillende varianten in beeld gebracht voor mogelijk nieuwe functies. Daarbij is ook gekeken naar de realiseerbaarheid in relatie tot de beschikbaarheid van het pand.

Uit dit onderzoek blijkt dat er voldoende mogelijkheden zijn voor het huisvesten van nieuwe functies. Hierbij komt de voorkeursvariant 'horeca-concept met B&B' naar voren. Dit is goed te realiseren indien het pand in zijn geheel vrij is. Dat is nu niet aan de orde, omdat de twee woningen in het koetshuis momenteel verhuurd worden. Een herontwikkeling is op korte termijn niet haalbaar.
Zolang de huurders er nog wonen wordt de huidige situatie gehandhaafd.

Omdat een herbestemming op korte termijn niet aan de orde is, heeft het college besloten het middendeel van het koetshuis, dat binnenkort beschikbaar komt omdat het museum weer terugverhuist naar het kasteel, tijdelijk beschikbaar te stellen aan De Kunstkring.

De ambtelijke werkgroep zal de komende tijd op de achtergrond verder blijven werken aan bouwstenen om het koetshuis op termijn te kunnen herbestemmen. De uitkomsten van het onderzoek, waarbij een horecaconcept als voorkeursvariant naar voren komt, zijn daarbij richtinggevend.

Toelichting
De gemeente Wijchen is eigenaar van het koetshuis met bijbehorende tuin. Het koetshuis is een gemeentelijk monument, gelegen in het kasteelgebied aan de Kasteellaan. In het verlengde van de renovatie van het kasteel, heeft de gemeenteraad verzocht om nota over de toekomst van het koetshuis. Een raadsdebat in het verleden heeft geresulteerd in de wens om het koetshuis in eigendom te behouden.

Het koetshuis bestaat uit drie gebouwdelen. Op dit moment is de situatie als volgt:
- Kasteellaan 11 (woning met tuin) wordt verhuurd.
- Kasteellaan 13 (voormalige fractiekamers annex vergaderkamers) is tijdelijk in gebruik door het Museum Kasteel Wijchen. Op de zolder is het archeologisch depot van de gemeente Wijchen ondergebracht.
- Kasteellaan 15 (woning met bloemenwinkel/kassen en tuin) wordt verhuurd.

Eind van dit jaar komt de ruimte op de begane grond, die nu wordt gebruikt door het museum, vrij.

Met deze kennis in het achterhoofd, is een ambtelijke werkgroep gestart om een plan te ontwikkelen voor mogelijke toekomstige functie(s) van het koetshuis. Aan de basis

hiervan staan de Ontwikkelingsvisie Kasteeltuin en Sterrebos (2010) en de visie op het kasteel (2017).

Wij hanteren hierbij de volgende randvoorwaarden en uitgangspunten:
- Het koetshuis biedt kansen om een sterkere bijdrage te leveren aan de profilering van het kasteelgebied, mede met het oog op de renovatie van het kasteel en de ontwikkeling van het project Tussen Kasteel en Wijchens Meer.
- Het Koetshuis krijgt bij voorkeur een laagdrempelige functie die voor een breed publiek toegankelijk is, zoals bijvoorbeeld horeca. Private functies zoals wonen of kantoren hebben niet de voorkeur.
- De nu nog private tuinen achter en naast het koetshuis bieden kansen om het kasteelgebied aantrekkelijk te maken en het ensemble kasteel-tuin-koetshuis te versterken als een drie-eenheid.
- Het heeft de voorkeur een invulling te vinden die voor de gemeente minimaal kostenneutraal is.
- Het archeologisch depot van de gemeente moet behouden blijven. Bij herbestemming van het koetshuis zal het archeologisch depot óf daar blijven óf een nieuwe locatie moet hiervoor geschikt gemaakt worden.

Om inzicht te krijgen in de mogelijkheden tot herbestemming, is een verkennend onderzoek uitgevoerd naar mogelijke nieuwe functies voor het koetshuis. Aan de hand van een analyse van de omgeving zijn diverse varianten in kaart gebracht.
Een horeca- met retailconcept, aangevuld met een B&B komt als beste variant naar voren. De rapportage is al bijlage toegevoegd.

Uit het onderzoek blijkt ook dat een nieuwe functie pas goed te realiseren is als het gehele pand beschikbaar is. Dit is niet aan de orde, omdat de woningen op dit moment verhuurd worden. Zolang de huurders er nog wonen, ondernemen we geen actie en wordt de huidige situatie gehandhaafd.

Een herbestemming is op korte termijn dus niet haalbaar. Het college heeft daarom besloten om het middendeel tijdelijk beschikbaar te stellen aan De Kunstkring waardoor het middendeel publiek toegankelijk blijft.

Gevolgen
De kunstkring zal tijdelijk haar intrek nemen in het middendeel van het koetshuis.

Communicatie
De huidige huurders van het koetshuis zijn geïnformeerd over deze nota.

Aangezien het koetshuis een gemeentelijk monument betreft, heeft ook afstemming met de monumentencommissie plaatsgevonden.

Uitvoering of Vervolgstappen
- Met de kunstkring worden afspraken vastgelegd in een huurovereenkomst voor beperkte duur.
- Pas op het moment dat de huidige huurders de woningen verlaten, is herbestemming aan de orde.
- De ambtelijke werkgroep zal op de achtergrond verder verkennen welke bouwstenen nodig zijn om te komen tot de gewenste herbestemming van het

koetshuis, mocht de mogelijkheid zich voordoen. De resultaten uit het verkennende onderzoek zijn daarbij richtinggevend.

Geheimhouding:
Niet van toepassing

Bijlage:
Rapportage 'Verkennend onderzoek Koetshuis Wijchen' door Hospitality Group

RAPPORTAGE

VERKENNEND ONDERZOEK NIEUWE INVULLING KOETSHUIS

HOSPITALITYGROUP

AANLEIDING

Wijchen is volop in ontwikkeling. Onder de noemer Tussen Kasteel en Wijchens Meer (TKWM) zijn de gebiedsindeling en daaruit volgende looproutes en stadsaanzichten onder de loep genomen. Met de aanpassingen en nieuwe voorzieningen die voor de komende jaren op de planning staan, wordt een impuls gegeven aan het gebied en ontstaat meer samenhang tussen de verschillende, voor Wijchen zo kenmerkende plekken. Daarnaast wordt gewerkt aan het Kasteel: nieuwe functies en voorzieningen worden toegevoegd, huidige functies worden meer aangezet en het geheel gaat zich als één organisatie presenteren.

Voor het welslagen van deze ontwikkelingen is het van belang dat een harmonieus geheel ontstaat, waarbinnen verschillende stadsgezichten, functies en voorzieningen elkaar versterken. Gemeente Wijchen heeft Hospitality Group daarom gevraagd onderzoek te doen naar mogelijke nieuwe invullingen van het Koetshuis (Bouwhuis) dat bij het Kasteel hoort. Dit onderzoek richt zich, met het oog op de financiële en commerciële haalbaarheid, in eerste instantie op de inpasbaarheid van een commerciële (horeca)functie.

INHOUD

1. Trends & ontwikkelingen in horeca en retail
2. Omgevingsmatrix
3. Highlights interviews & analyse
4. Storyline (kernwaarden) & ontwerpprincipes
5. Conceptuele richting & bouwstenen
6. Mogelijke configuraties & multi-criteriamatrix
7. Advies
8. Kanttekeningen & randvoorwaarden

Bijlagen:

- Interviewbevindingen per hoofdonderwerp

1. TRENDS & ONTWIKKELINGEN IN HORECA EN RETAIL

VAN VOLUME NAAR AMBACHT

VAN GROOTSCHALIGE RESTAURANTS NAAR KLEINSCHALIGE HORECA

- Meer flexibiliteit, diversiteit en variatie
- Vers
- Live cooking
- Toepassen kleinschalige concepten
- Food ‘courts’/marktsfeer
- Herkenbare concepten
- Personaliseren

CONCEPTING & BLURRING

VAN ALGEMENE RESTAURANTS

NAAR ONDERSCHEIDENDE, SAMENGESTELDE CONCEPTEN

BLURRING

SPECIALISTEN

HEROES

BLURRING

ALL DAY CONCEPTS

VITALITEIT EN GEZONDHEID

BREDE AANDACHT VOOR HET MAKEN VAN GEZONDE KEUZES MET BIJBEHORENDE ASSORTIMENTEN

- Aandacht voor gezonde leefstijl
- Labeling
- Promotie
- Nudging
- Portiegrootte
- Combineren met andere services / faciliteiten (sporten, coaching, wandelroutes)

DUURZAAM

BREED INZETTEN OP DUURZAAMHEID EN CIRCULARITEIT

- Echt, eerlijk en authentiek
- Lokaal en regionaal, korte keten
- Storytelling
- Verminderen vleesconsumptie, stimuleren groentegebruik
- Voorkomen en beperken afval
- Social return

MULTIFUNCTIONEEL

VERANDERENDE FUNCTIONALITEITEN

Combineren van meerdere functies:

- Ontspannen en socializen
- Ontmoeten en (samen)werken
- Stimuleren creativiteit en innovatie, inspireren
- Formeel en informeel overleggen



MOGELIJKE EFFECTEN COVID-19

MINDER GEBRUIKERS MET ANDERE EISEN EN EEN GEWIJZIGD CONSUMPTIEPATROON?

- Minder aanloop
- Grotere spreiding openingstijden
- Meer behoefte aan (informeel) overleg en ontmoetingsruimte
- Minder grote groepen
- Meer aandacht voor veilig voedsel en hygiëne
- Toename ‘to go’ & delivery

HOE ZIET DE WERELD VAN ETEN, DRINKEN & RETAIL ER TEGENWOORDIG UIT?

MEER GRAB & GO

Onze steeds dynamischere wereld, waarin balans, keuzevrijheid en snelheid een grote rol spelen, doet een groeiende vraag naar grab & go opties ontstaan. De 1,5-meter maatschappij heeft deze trend versneld.

MEER COMBINATIES VAN HORECA EN RETAIL

De toename van het belang van servicesnelheid, keuze en flexibiliteit biedt aantrekkelijke mogelijkheden voor het combineren van horeca en retail.



COUNTER-SERVICE ALS NIEUWE NORM

Bediening aan tafel is niet langer een harde eis. Innovatieve order-methoden en food court concepten maken van zelf bestellen of afhalen aan de counter iets bijzonders.

BREDER TOEGANKELIJK

Door 24-uurs-economie zorgt voor meer verschillende eet- en drinkmomenten en door corona-maatregelen mogen er minder mensen tegelijk op één plek zijn. Openingstijden worden ruimer en de toegankelijkheid wordt op creatieve wijze vergroot.

2. OMGEVINGSMATRIX

OMGEVINGSMATRIX

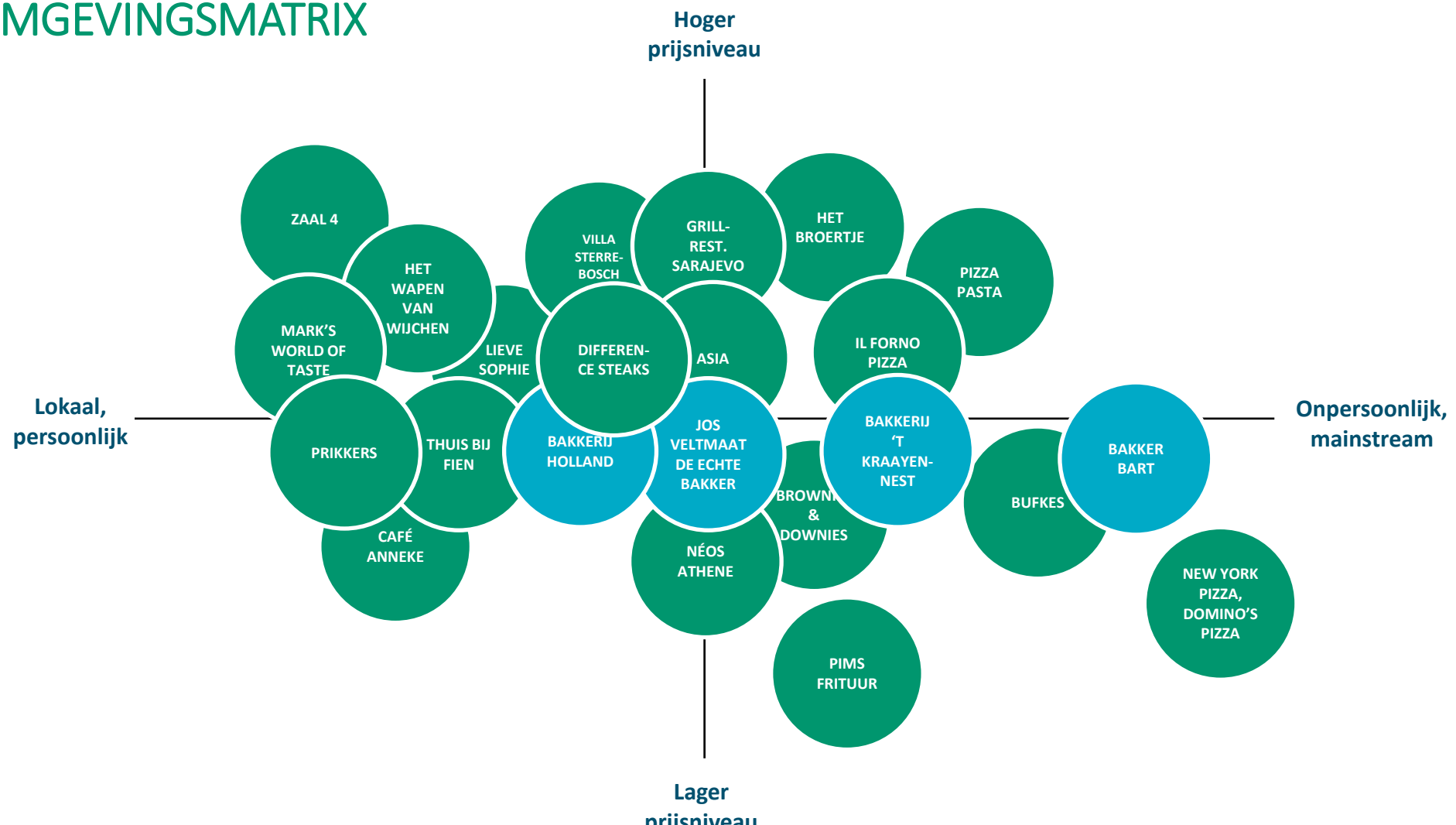

3. HIGHLIGHTS INTERVIEWS & ANALYSE

OVER WIJCHEN

Het dorp Wijchen. Waar staat dat voor? Een greep uit de interviewbevindingen.

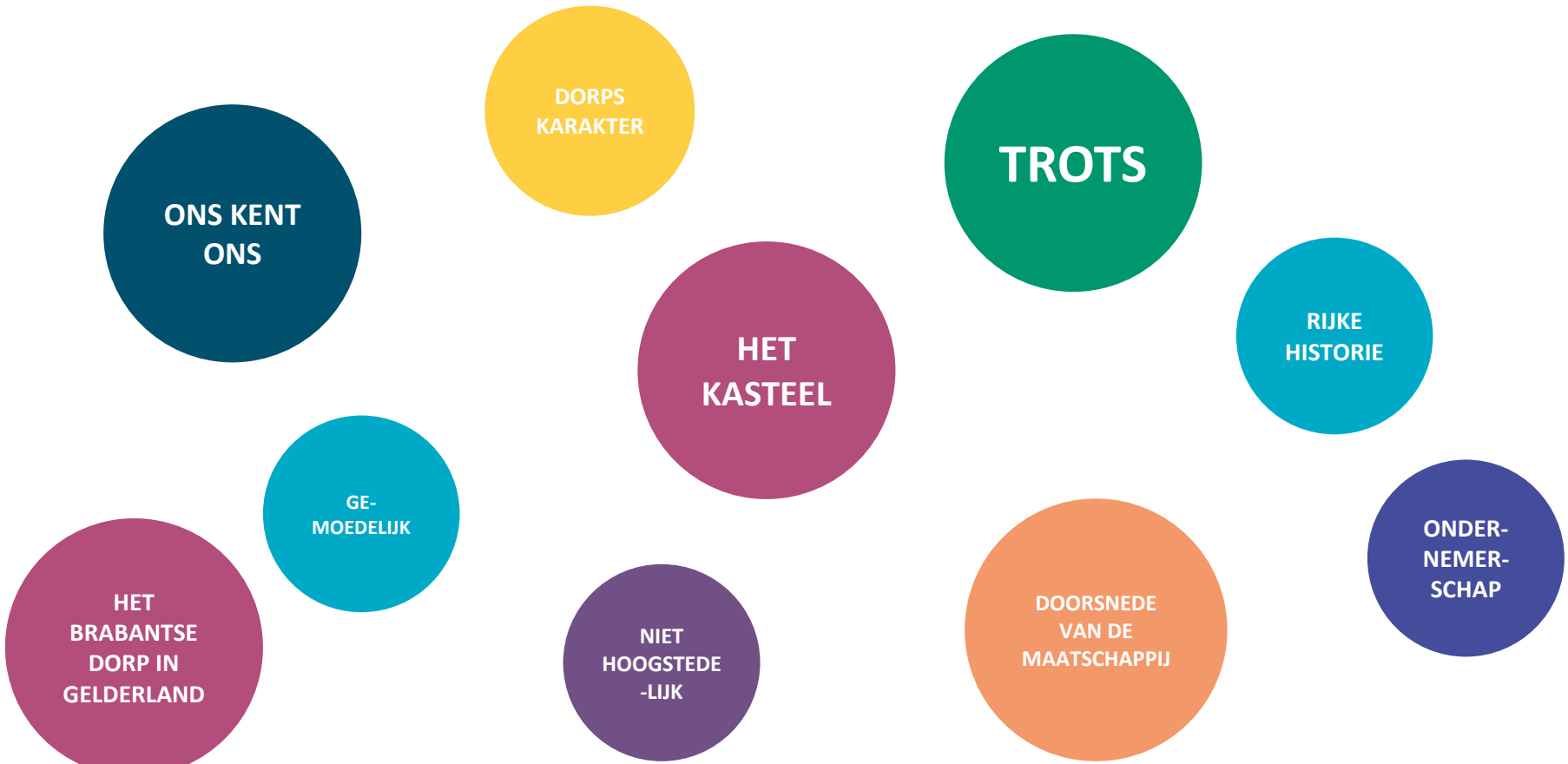

“WE DOEN HET EIGENS.”

UITGANGSPUNTEN

- Het Koetshuis moet helpen het Kasteel nog meer op de kaart te zetten en de **totaalbeleving** en **trots** te versterken, maar moet vooral ook een **separate functie vervullen**.
- Het Koetshuis moet **laagdrempeliger** toegankelijk zijn dan nu en een **breed publiek aantrekken** (zowel uit Wijchen en omgeving als van verder weg). Het moet vanuit **samenwerking** en **verbinding** ontworpen worden en meerdere functies herbergen zodat elke doelgroep er iets aan heeft. Dit maakt ook de **route** van het station naar het centrum interessanter.
- De nieuwe invulling van het Koetshuis moet qua vorm en functie **aansluiten bij het DNA** van Wijchen en de directe Kasteelomgeving, inclusief de Kasteeltuin. Dit betekent ook dat (relevante) **lokale ondernemers** het eerst de kans moeten krijgen om een rol te spelen in de exploitatie.
- Als het even kan wordt het Koetshuis ook bij de **cultuur-historische, educatieve taak** van het Kasteel en het museum betrokken.
- Overnachten, een horeca- en cateringvoorziening of feestzaal ondersteunend aan het kasteel, zaalverhuur en vertier vallen onder de **specifieke functies** waaraan in de omgeving (TKWM, Wijchen-breed) met name behoefte lijkt te zijn.

Uitgebreidere interviewbevindingen zijn beschikbaar in de bijlagen van dit document.

4. STORYLINE (KERNWAARDEN)

& ONTWERPPRINCIPES

STORYLINE (KERNWAARDEN)

Het Koetshuis verbindt het ‘dorp’ Wijchen en haar mensen, het Kasteel en al het goede dat de moderne wereld van eten, drinken en ontspannen te bieden heeft. Het Koetshuis is er voor iedereen: Je loopt er makkelijk binnen en voelt je er welkom, ongeacht je leeftijd. Je wordt er gekend, het is echt een plek van de mensen. Het is een gebouw om trots op te zijn en waar iedereen iets aan heeft. Heel eigen(s), maar toch universeel toegankelijk. Voor en door Wijchenaren, maar zeker ook voor bezoekers van verder weg. Hierdoor is het een bruisende plek, die waarde toevoegt aan het Kasteel, de omgeving en Wijchen als totaal.

Bij alles wat in het Koetshuis plaatsvindt, staat een authentieke, lokale beleving centraal. Je merkt duidelijk de rijke historie van zowel Wijchen als het pand zelf, maar het Koetshuis is ook met zijn tijd meegegaan. De combinatie aan functies en voorzieningen maken dat je er vaker terugkomt. Vertrouwd maar vernieuwend, klassiek maar van alle gemakken voorzien, laagdrempelig maar onvergetelijk. Welkom!

ONTWERPPRINCIPES – DE ‘TRIPLE A’ VAN HET KOETSHUIS

AUTHENTIEK

Eigenheid en lokale ambacht staan centraal. Het Koetshuis heeft een duidelijk, helder profiel, het staat ergens voor. Ook duurzaamheid, integriteit en de rijke historie van Wijchen passen hierbi.

AANTREKKELIJK

Het Koetshuis is echt van het dorp en vormt een geheel met het Kasteel. Het is een trots en vergroot de trots. Door een laagdrempelig en toegankelijk karakter kom je er graag.

ALLERLEI

Het Koetshuis is veelzijdig en multifunctioneel. Dit draagt bij aan de mate van aantrekkelijkheid voor allerlei verschillende doelgroepen.

5. CONCEPTUELE RICHTING & BOUWSTENEN



CONCEPTUELE RICHTING

Op basis van de analyse is de volgende conceptrichting ontstaan:

- Een **congruent geheel van meerdere functies** rondom een **ambacht & de lokale trots**, waar iedereen iets aan en mee heeft
- Mogelijke functies:
  - Horeca & catering (i.c.m. retail en terras)
  - Overnachten
  - Zaalverhuur & expositieruimte
  - Maatschappelijk (verenigingen in de zaal, mensen met afstand tot de arbeidsmarkt die er werk hebben)
  - Museumdepot
  - Aanlandwerkplekken

BOUWSTENEN

De invulling van het koetshuis kan worden opgebouwd uit de volgende bouwstenen:

1. Horeca & retail (i.c.m. terras en catering, een rol voor de huidige bloemenzaak en eventueel een maatschappelijke functie)
2. B & B
3. Multifunctionele ruimte (aanlanden en werken, overloop-zitgebied horeca, kleine bijeenkomsten/lunches/diners)
4. Museumdepot
5. Expositieruimte Kunstkring
6. Bruiloftszaal/feestzaal

Op de volgende pagina's wordt elk van de bouwstenen verder toegelicht.

1. HORECA & RETAIL

Een lokale ambacht, in het zicht uitgeoefend, met een laagdrempelige horecagelegenheid en winkel erbij. Bij het zitgebied van deze horeca-retailcombinatie hoort ook een mooi aangekleed terras met zicht op het Kasteel. In een ander deel van de ruimte staat de ambacht uitgestald (retail-gedeelte), eventueel in combinatie met de huidige bloemenzaak. De kassen fungeren hierbij als serre, zaal voor partijen of overdekte wintertuin. Ook kan, afhankelijk van het soort horecafunctie, de tuin en de kas ingezet worden om kruiden en andere ingrediënten te verbouwen. Onderdeel van deze bouwsteen is daarnaast een BOH (back-of-house) met een keuken, uitgifte en opslagruimte ondersteunend aan de horecafunctie.

Indien gewenst kan deze voorziening een maatschappelijke rol spelen door banen te bieden aan mensen met een afstand tot de arbeidsmarkt, of door waren te verkopen die verbonden zijn aan een goed doel of welzijnsinstantie (denk aan Stichting Andere Koek). Daarnaast ondersteunt de horecavoorziening de functies van het Kasteel door vergadercatering te verzorgen en ruimte te bieden aan een receptie of borrel voor bruiloftsgasten. Een extra kans is het nieuw te realiseren hotel tegenover het kasteel, waaraan wellicht ontbijt kan worden geleverd.

2. B&B

Een unieke bed & breakfast in luxe, landelijke stijl met uitzicht op de prachtige kasteeltuin en, als je geluk hebt, het kasteel zelf. Door in te zetten op ruime, net wat luxere kamers differentieert de B&B zich van het overige hotelaanbod. De voorzieningen die op de begane grond van het Koetshuis komen, maken het overnachten hier mogelijk nog interessanter.

Het aantal kamers varieert van 1 tot 4, afhankelijk van de configuratie van bouwstenen waarvoor gekozen wordt, de fasen waarin de verschillende delen van het pand vrijkomen en de bouwkundige mogelijkheden. Indien voor een combinatie wordt gekozen met een bruiloftszaal of feestzaal, wordt één kamer ingericht als bruidssuite en worden de kamers van de B&B niet verhuurd aan niet-(bruilofts)gasten. De ontbijtkeuken van de B&B kan mogelijk ook ontbijt leveren aan het (nieuw te realiseren) hotel tegenover het Kasteel.

3. MULTIFUNCTIONELE RUIMTE

Deze ruimte kan worden ingezet als overloop-zitgebied voor het restaurant, maar ook als workshopruimte, bescheiden feestzaal of voor een ‘private lunch’ of ‘private dinner’ of werkruimte voor flexwerkers. Met de mogelijkheid om nog even te werken onder het genot van een goede koffie en iets lekkers ondersteunt de zaal de vergaderfunctie in het Kasteel. Workshops met verschillende thema’s kunnen zowel het museum als Wijchen als geheel meer onder de aandacht brengen door te focussen op bijvoorbeeld de Wijchense maakindustrie.

Het meubilair in deze zaal is comfortabel en makkelijk te verplaatsen. De verzorgde basisuitstraling kan met wat extra aankleding eenvoudig omgetoverd worden naar elk gewenst thema. Zo maakt de multifunctionele zaal het aanbod in het Koetshuis net even breder en flexibeler.

4. MUSEUMDEPOT

Het Museumdepot biedt ruimte voor de opslag van tentoonstellingsattributen die tijdelijk niet in het Kasteel tentoongesteld worden. Deze opslag moet goed afgesloten kunnen worden en wordt eventueel in geringe mate geconditioneerd. De ruimte is echter niet geschikt voor de opslag van schilderijen.

Afhankelijk van de functie die de begane grond van het Koetshuis krijgt, kan het depot ook sfeer en beleving toevoegen aan het geheel. Hierbij valt te denken aan het aan het werk zien van de conservator, het organiseren van workshops en kennissessies rondom bepaalde museumstukken of technieken en het doorvoeren van de 17e-eeuwse beleving in de B&B, de multifunctionele zaal of de benedenverdieping.

5. EXPOSITIERUIMTE KUNSTKRING

Deze bouwsteen is gericht op permanent gebruik van een deel van het Koetshuis door de Kunstkring. Gezien de grootte van de huidige ruimte die de Kunstkring in gebruik heeft, zal deze bouwsteen het leeuwendeel van de begane grond beslaan. Naast een flexibel in te delen expositiezaal hoort bij deze bouwsteen ook opslagruimte. In de kassen kan naast extra expositieruimte eventueel een atelier of workshopruimte ingericht worden.

Een kunst-gerelateerde functie past qua karakter erg goed bij de het Koetshuis en de directie omgeving. Feit is wel dat door de vermoedelijke omvang van deze functie minder ruimte overblijft voor multifunctionaliteit en het profiel van het Koetshuis daardoor minder breed wordt.

6. BRUILOFTSZAAL

Indien gekozen wordt voor het realiseren van een feestzaal of bruiloftszaal, zal deze bouwsteen de gehele benedenverdieping in beslag nemen. De zaal is ruim en uitsluitend ingericht met flexibel/verplaatsbaar meubilair. Ook is er een keuken, een bar en opslagruimte aanwezig. De kassen bieden extra ruimte voor feestgangers, buffet, muziek of anderszins. Eventueel strekt de bruilofts- of feestfunctie zich verder uit naar de eerste verdieping, waar een losse zaal voor bijvoorbeeld een diner of lounge kan worden gecreëerd. Aansluitend of voorafgaand kunnen betrokkenen in de B&B logeren of de kamers gebruiken om zich om te kleden.

Ook voor deze bouwsteen geldt dat de omvang en aard ervan een breed, laagdrempelig toegankelijk profiel voor het Koetshuis enigszins in de weg zitten.

6. MOGELIJKE CONFIGURATIES

& MULTI-CRITERIAMATRIX

MOGELIJKE CONFIGURATIES (RUIMTELIJKE INPASSING)

Wij zien grofweg drie mogelijke configuraties van de verschillende bouwstenen binnen de beschikbare ruimte van het Koetshuis:

A. 1) Feesten, partijen & overnachten (Bruiloftszaal/B&B)

- BOH van evenementenkeuken, bar (vast of op aanvraag) en magazijn beneden (150 m^2)
- Zaal beneden(voor ongeveer 166 personen/259 $m^{2)}$ & in de kas
- Zaal boven (162 m^2)
- B&B boven (2 kamers + bergruimte, ontvangst/opgang; tijdens bruiloften zijn de kamers niet beschikbaar voor andere gasten)

2) Kunst & overnachten (Kunstkring/B&B)

- Kunstkring beneden met keuken en opslag voor een B&B
- Boven een B&B (4 kamers van ongeveer 88 m^2)
- Workshopruimte/atelier in de kas

B. Ambachtelijk genieten & overnachten met ruimte voor museumdepot (Retail & horeca/B&B/Museumdepot)

- Depot boven
- B&B boven (2 kamers + opgang en opslag)
- Beneden retail & horeca inclusief terras
- Extra zitruimte / kruidentuin in de kas

C. Ambachtelijk genieten, werken & overleggen met ruimte voor museumdepot (Retail & horeca/B&B/multifunctionele zaal/ Museumdepot)

- Beneden hetzelfde als configuratie B (retail & horeca met terras)
- Boven 1 kamer B&B, het Museumdepot en een multifunctionele zaal, te gebruiken voor maatschappelijke of zakelijke aangelegenheden of als verlengstuk van de horeca (flexwerken, partijen)
- Extra zitruimte / kruidentuin in de kas

CONFIGURATIE A1: FEESTEN, PARTIJEN & OVERNACHTEN

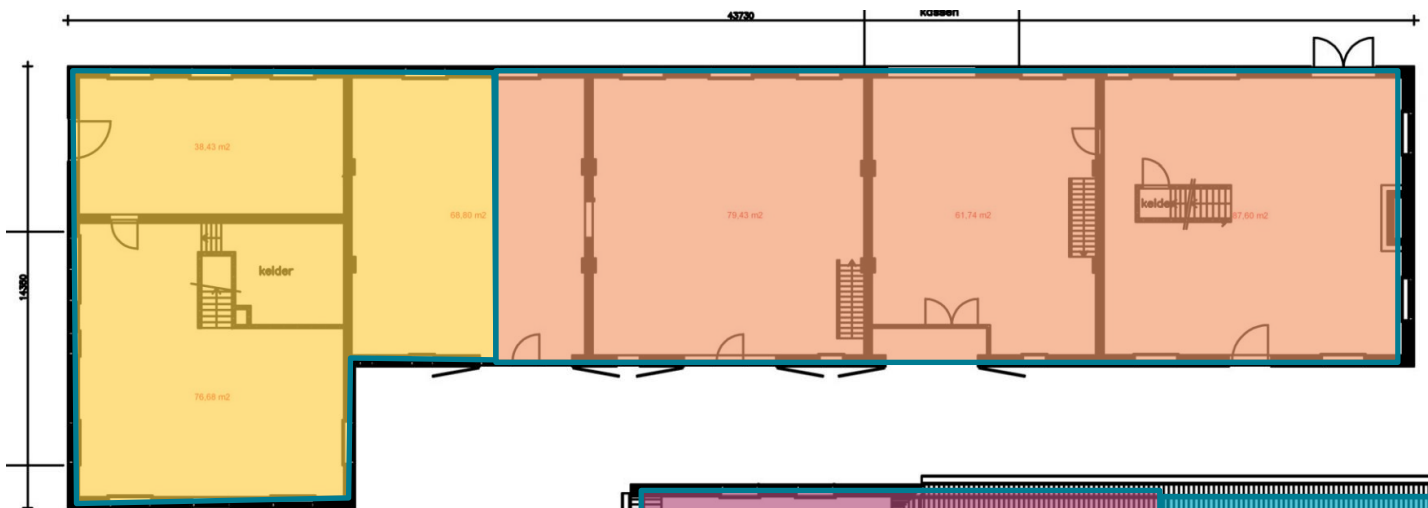

BEGANE GROND

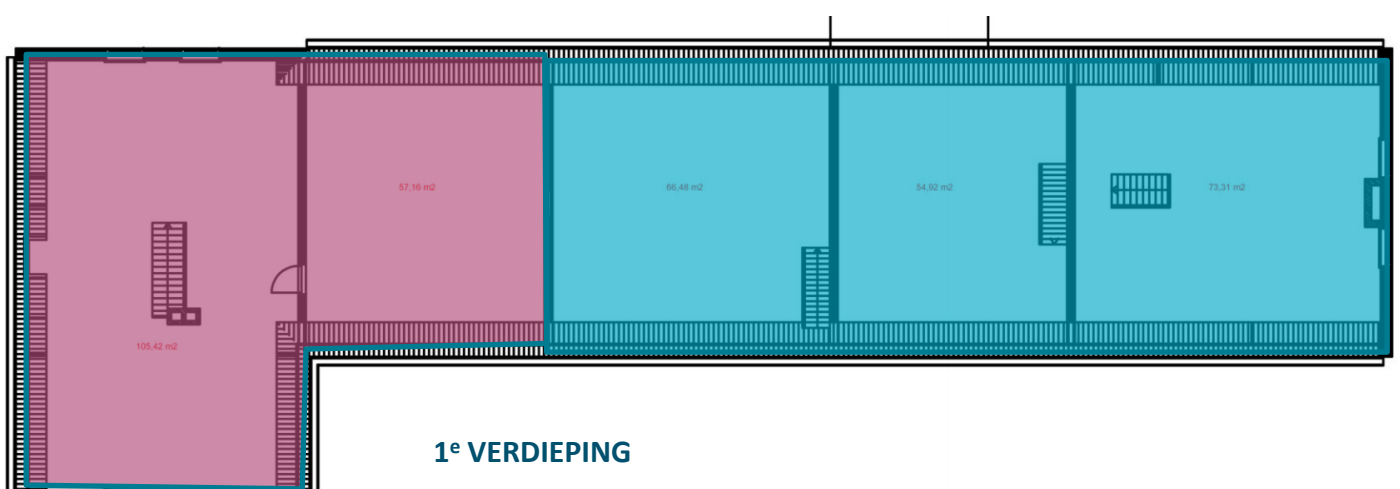

1e VERDIEPING

BOH (Evenementenkeuken, bar, magazijn)
Zaal beneden
Zaal boven
B&B

SFEERIMPRESSIE CONFIGURATIE A1

CONFIGURATIE A2: KUNST & OVERNACHTEN

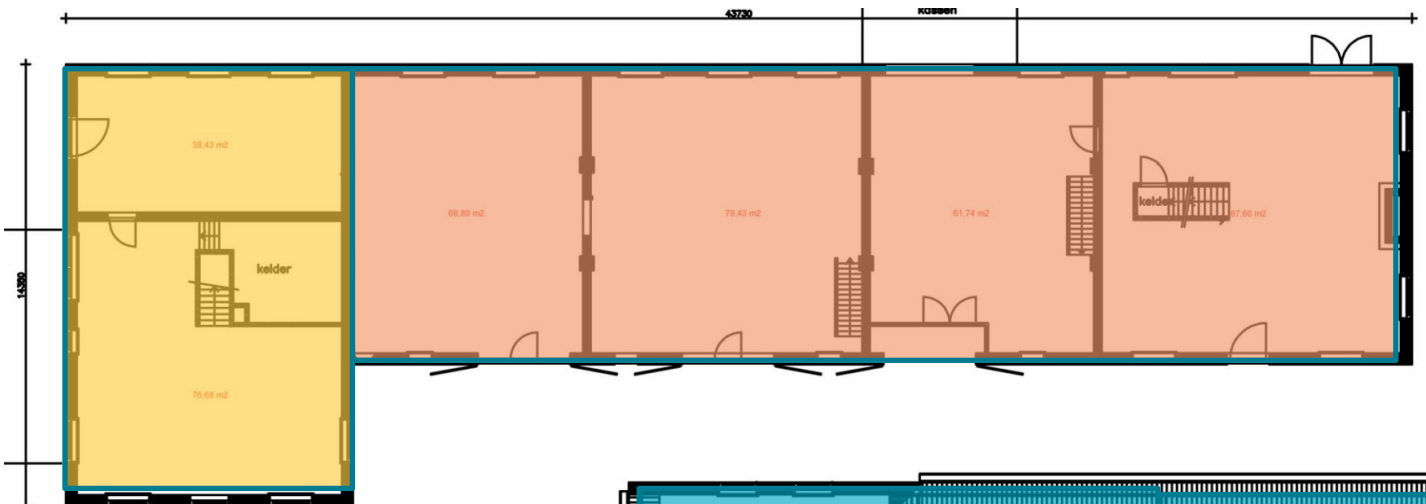

BEGANE GROND

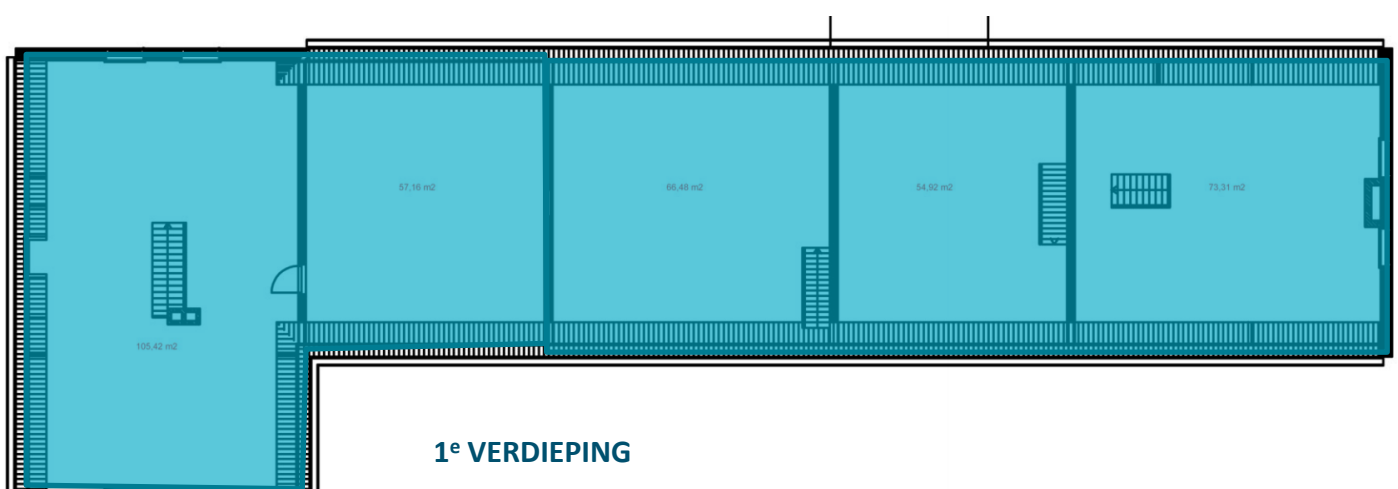

1e VERDIEPING

BOH (keuken en opslag B&B)
Expositieruimte kunstkring
B&B

SFEERIMPRESSIE CONFIGURATIE A2



CONFIGURATIE B: AMBACHTELIJK GENIETEN & OVERNACHTEN MET RUIMTE VOOR MUSEUMDEPOT

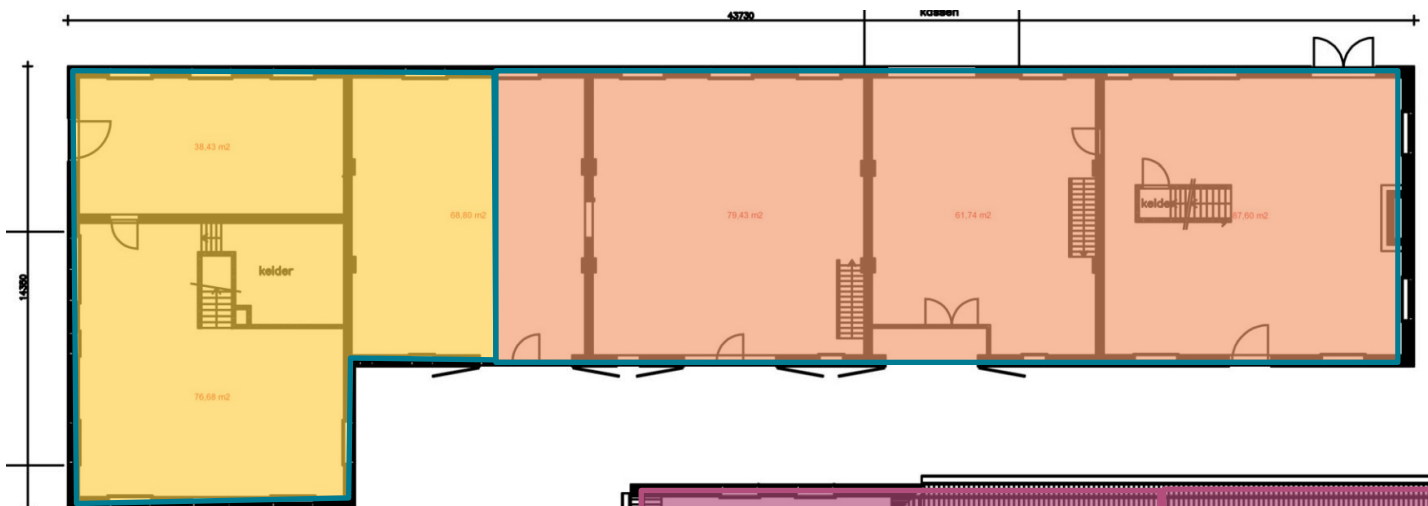

BOH (keuken, magazijn)
Horeca & retail
B&B
Museumdepot

BEGANE GROND

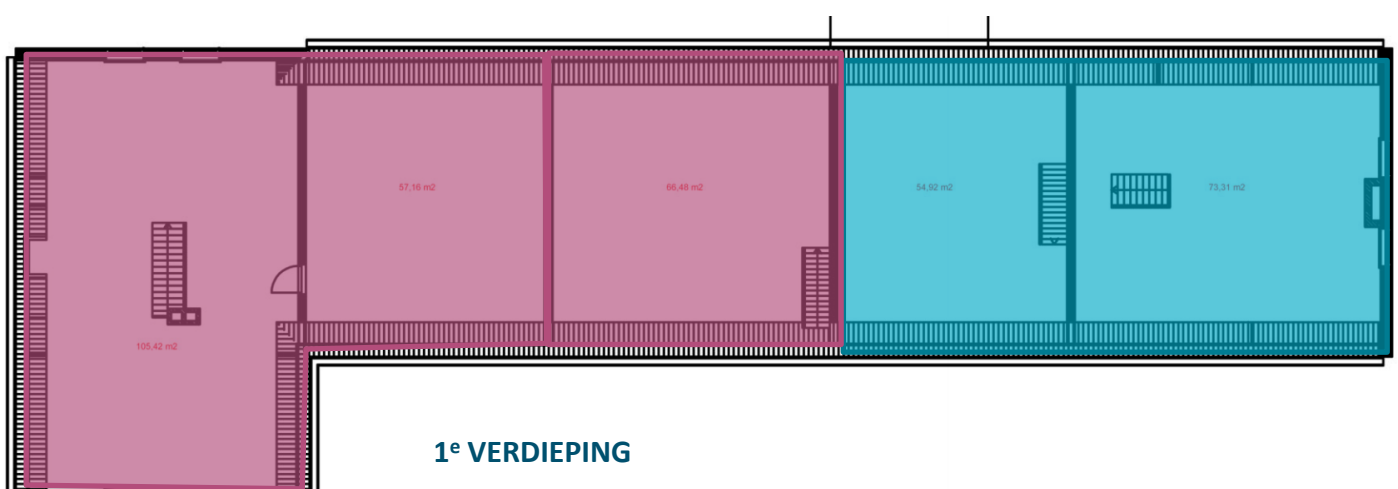

1e VERDIEPING



SFEERIMPRESSIE CONFIGURATIE B

CONFIGURATIE C: AMBACHTELIJK GENIETEN, WERKEN & OVERLEGGEN MET RUIMTE VOOR MUSEUMDEPOT

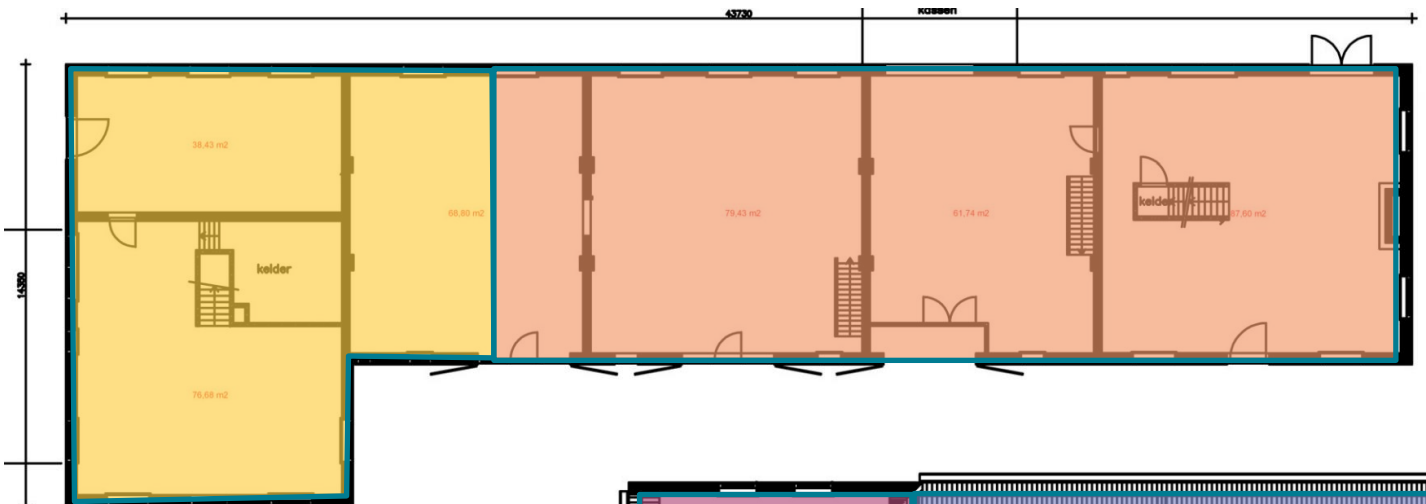

BEGANE GROND

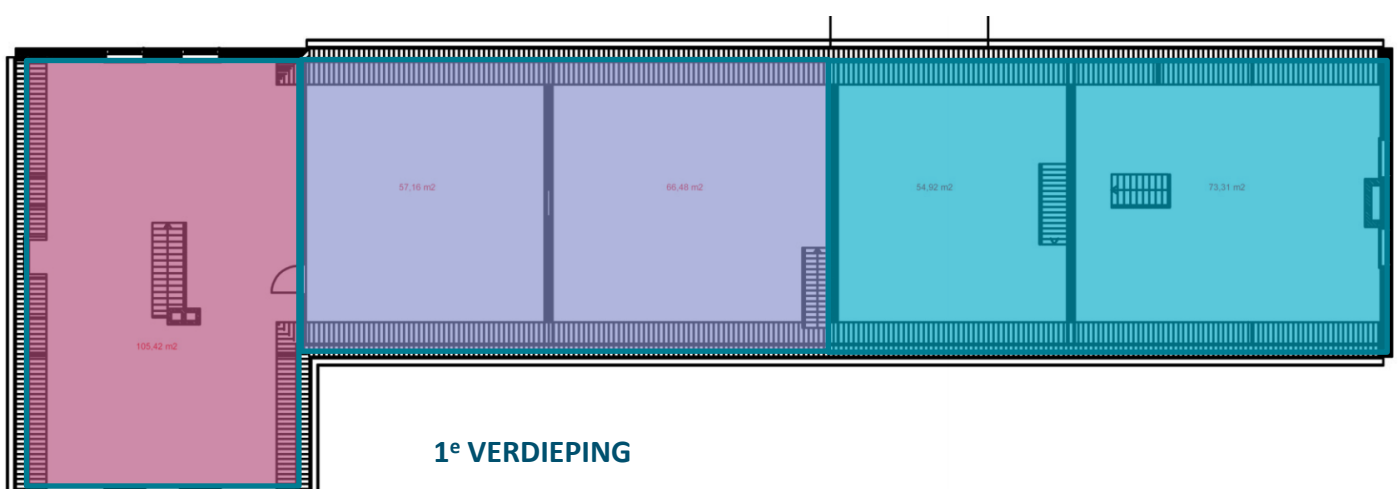

1e VERDIEPING

BOH (keuken, magazijn)
Horeca & retail
B&B
Multifunctionele zaal
Museumdepot



SFEERIMPRESSIE CONFIGURATIE C

MULTI-CRITERIAMATRIX

In onderstaande tabel worden de verschillende indelingsscenario's vergeleken op basis van acht in samenspraak met de gemeente opgestelde criteria. De min- en plustekens geven de relatieve score van de scenario's op een bepaald criteria aan ten opzichte van elkaar.

	A1 (Feest)	A2 (Kunst)	B (Zonder multif. zaal)	C (Met multif. zaal)
Commerciële haalbaarheid	-	- -	++	++
Betrouwbaarheid/toegankelijkheid (*accessibility*)	- -	-	++	+
'Feeling' met de lokale bevolking en omgeving (TKWM)	-	+	++	++
Inpasbaarheid monumentaal gebouw	-*	++*	+*	+*
Samenhang Kasteel-kasteeltuin-Koetshuis	-	++	+	++
Financiële haalbaarheid (exploitatie)	-	- -	++	+
Faseerbaarheid	- -	-	-/+**	-/+**
Aansluiting op ontwerpprincipes (Authentiek, Aantrekkelijk, Allerhande)	-	+	++	++

* Voorschot op nog uit te voeren cultuurhistorisch onderzoek

** Faseerbaar, mits linker woning eerst vrijkomt en bloemenwinkel verhuisd is (configuratie A) of meedoet in de nieuwe indeling (configuratie B of C)

7. ADVIES

HET ‘NIEUWE’ KOETSHUIS

Op basis van de analyseresultaten en de vergelijking van de verschillende scenario’s, adviseren wij een nieuwe invulling van het Koetshuis volgens **scenario B of C:** Een horeca- en retailconcept rondom een lokale ambacht als basis, aangevuld met een luxe B&B, een Museumdepot en eventueel (scenario C) een multifunctionele zaal. Deze combinaties bieden de meeste diversiteit en spreken op die manier de breedste groep gebruikers aan. Dit komt zowel de commerciële en financiële haalbaarheid als de ‘feeling’ met de lokale bevolking en de toegankelijkheid ten goede. Daarnaast sluiten ze het beste aan op de ontwerpprincipes die volgen uit ons onderzoek en ondersteunen ze op meerdere manieren de functie van het Kasteel.

Het herbergen van de Kunstkring gaat in mindere mate samen met de horeca- en retailvoorziening. Conceptueel is kunst een mooie aanvulling, maar het beslag dat deze functie legt op de beschikbare ruimte en het permanente karakter ervan staan een brede, multifunctionele invulling van het pand in de weg. Het realiseren van een grote feestzaal past ruimtelijk gezien evenmin bij het realiseren van een horeca- en retailvoorziening. Dit betekent echter niet dat bruiloftsgangers niet in het Koetshuis niet terecht kunnen: Na de ceremonie kun je hier genieten van een uitstekend kopje koffie bij het aansnijden van de taart of een borrel alvorens je je naar de feestlocatie begeeft.

KASSEN & TUIN

De kassen en tuin bij het Koetshuis kunnen de toekomstige rol van het gebouw op verschillende manieren ondersteunen. Enkele voorbeelden hiervan zijn genoemd in de beschrijving van de bouwstenen in hoofdstuk 5. Zo zouden de kassen deels gebruikt kunnen worden als aanvullend **zitgebied** of **zaalruimte**, of juist als onderdeel van de **bloemenwinkel** of het horecaconcept (als **kruidentuin** of theetuin). De tuin rondom het Koetshuis zal, indien voor een horecafunctie gekozen wordt, deels ingezet worden als **terras**. Verder kan de tuin bijdragen aan de educatieve functie van het Kasteel door bijvoorbeeld een '**buitenmuseum**' of **natuurspeeltuin** voor kinderen te realiseren. Belangrijke aandachtspunten voor de invulling van de tuin en kasruimte zijn:

- De kassen zijn te omvangrijk om in hun geheel als extra zitgebied te dienen. Er zal dan altijd een combinatie moeten worden gemaakt met een andere functie, tenzij een deel van de kassen wordt ontmanteld.
- Een buitenmuseum of natuurspeeltuin voor kinderen bevindt zich bij voorkeur in het zicht van het (eventuele) terras.
- Het terras heeft bij voorkeur zicht op het kasteel en bevindt zich niet te ver van het zitgebied binnen.
- Een deel van het terrein moet in elk geval geschikt zijn voor logistieke bevoorrading.

8. KANTTEKENINGEN & RANDVOORWAARDEN

KANTTEKENINGEN EN RANDVOORWAARDEN

Cultuurhistorisch onderzoek
Er is tot op heden nog geen onderzoek gedaan naar de verschillende verbouwingsmogelijkheden van het Koetshuis vanuit cultuurhistorisch oogpunt. Om te waarborgen dat de gekozen toekomstige invulling bouwkundig ook daadwerkelijk haalbaar is en bijdraagt aan (of past bij) de cultuurhistorische waarde van het pand, zal dus eerst nog in detail gekeken moeten worden naar de bouwkundige en functionele ontwikkeling van het pand door de jaren heen. Een dergelijk onderzoek kan daarnaast ook een bron van inspiratie zijn om de historie van het pand nog meer te laten spreken.

Mogelijkheden voor gefaseerde realisatie

Zoals te zien is in de multicriteriamatrix zijn configuratie B en C geschikt voor gefaseerde realisatie, mits het linkerdeel van het pand al vrij is zodat de keukenvoorzieningen meteen aan dit uiteinde van het pand gerealiseerd kunnen worden. Daarnaast is dan de ruimte van de bloemenwinkel belangrijk, omdat die zich vrij centraal in het pand bevindt. Voor beide varianten van configuratie A geldt echter dat de gehele benedenverdieping nodig is. Verder geldt dat de bouwstenen die op de bovenverdieping voorzien zijn, gemakkelijker in delen gerealiseerd kunnen worden dan de bouwstenen die op de begane grond moeten komen.

BIJLAGEN

IDEEËN OVER HET KOETSHUIS (UIT INTERVIEWS)

UITGANGSPUNTEN

- Ondersteunend aan het Kasteel, maar ook een separate functie.
- Het Koetshuis moet het Kasteel op de kaart zetten.
- Het moet als een warm dekentje over je heen vallen. Een goede toevoeging zijn aan je bezoek. De totaalbeleving versterken, mensen meer bieden. (Je kunt een bezoek aan kasteel Wijchen langer maken met het Koetshuis.)
- Opener en meer toegankelijk dan nu, vanuit **samenwerking** en verbinding ontwerpen
- Passend bij het DNA van Wijchen.
- Meerdere functies in één gebouw, vast en flexibel
- Hospitality of maatschappelijk: *Als het maar iets is waar iedereen terecht kan.*
- Eerder landelijk vers dan 'urban'.
- Binnen moet wel dezelfde warmte geven als het kasteel, maar mag iets hipper zijn.
- Dynamiek

WEL DOEN

- **Horecabestemming**:
  - Horeca-ondernemers zullen niet allemaal enthousiast zijn, maar wel grotendeels.
  - Het is iets nieuws, een horecalocatie bij het kasteel.
  - Hoger segment
- In het koetshuis kunnen **doorfeesten** na een bruiloft
- Een leuk **terras** (daarmee biedt je de Wijchenaren ook iets, "er is zo'n mooie tuin bij")
- Meerdaagse **bijeenkomsten** faciliteren in het koetshuis (i.c.m. het nieuwe hotel bijv.), zaalverhuur
- **B&B** (luxe appartement) in achterste deel
- Plek bieden aan de **kunstkring;** iets rondom kunst en cultuur
- **Vertierfunctie,** educatieve functie, archeologische hotspot
- **Lokale** partijen de kans geven
- Bij de cultuur-historische taak betrekken

IDEEËN OVER HET KOETSHUIS (UIT INTERVIEWS)

NIET DOEN

- Kantoor
- Koetshuis in eigen hand houden als gemeente (niet verhuren)
- Afscheiden van het kasteel; een eigen object maken
- Bordeel in maken
- Subway/AH to go, 'urban'.
  - Veel mensen zouden 'Urban' zonde vinden. Wijchen is een dorp en dat moet je behouden.
- Ouderensociëteit of andere maatschappelijke functie.
  - Liever iets waar iedereen gebruik van kan maken.
  - Liever geen vaste avonden voor verenigingen o.i.d.
- Hotel (concurrentie)
- Het depot heel ver van het kasteel plaatsen
- Iets wat ook ergens anders kan, seniorencafé, biljartclub. Niets bij voorbaat afschieten, maar de context is belangrijk.

IDEEËN RONDOM DE AANSLUITING MET HET KASTEEL (UIT INTERVIEWS)

- Propositie/profilering als **één organisatie** (“kasteel Wijchen”)
- Niet alleen een regionale functie, ook nationaal en internationaal; educatief
- In de zomer meer internationaal **publiek**, daarbuiten veel ouders en grootouders met (klein)kinderen
- **Bezettingsgraad** moet omhoog (met behulp van cateraars, geen horeca-concurrent, vergadering met een mooie lunch of een diner + trouwlocatie meer aankleden), het Kasteel moet **superaantrekkelijk** zijn, de drempel moet verlaagd worden.
- Gericht op **kort verblijf.** Voor langer zitten ga je naar het Koetshuis of het centrum.
- Het Kasteel en haar omgeving moet **niet alleen meer van de gemeente** zijn: Teruggeven aan de inwoners
- Mensen zien nu niet direct dat het Koetshuis bij het kasteel hoort.
- **Koetshuis** als verlengstuk van kasteel zou mooi zijn
  - In het kasteel komt alleen een coffee-corner, dus broodjes e.d. in het Koetshuis zou een goede aanvulling zijn.
- Kasteel spreekt nog altijd tot de verbeelding. Zeker animo in de **zakelijke markt**.
- Tuin betrekken & botanische collectie

IDEEËN RONDOM DE TOTAALBELEVING IN DE OMGEVING VAN HET KASTEEL (TKWM) (UIT INTERVIEWS)

- Toekomst gebied: Mix van commerciële functies (kantoor, zorg, zakelijke dvl) en woningbouw
  - hotel tegenover kasteel
  - Zuidzijde bij het meer een publiekstrekker in de vorm van een Grand Café.
  - 150 woningen, met parkeervoorzieningen onder maaiveld
- **Zalen** zijn er niet veel in Wijchen (bij Fien, Sterrebosch).
- Er is een behoefte aan meer **slaapplaatsen**.
- Er is **veel horeca**, maar geen echt sterrenrestaurant.
- Het Koetshuis moet één worden met de **trots** van Wijchenaren, moet hen nóg trotser maken op het kasteel.
- Het land van de **heerlijkheden**.
- Vierdaagse dag 2 ('als die maar langs het kasteel blijft lopen')
- Land van Maas en Waal én Rijk van Nijmegen (“We eten van twee walletjes”)
- Er zijn al een aantal intitiatieven voor mensen met afstand tot de arbeidsmarkt (Bijsonder/Bisonder, Brownies en Downies, cultureel centrum mensen van de Driestroom)
- Geen haakjes ‘Woonhotel’ met invulling koetshuis.
- Mensen lopen nu vanaf/naar het station om het kasteelterrein heen. Het koetshuis kan door een meer open uitstraling ook de **doorgang** en openheid van de route **verbeteren**.
- Het plein tegenover het kasteel wordt meer een **horecaplein**, de parkeerplaatsen verdwijnen en de **markt** komt daar te staan.
- De horeca in het nieuwe hotel tegenover het kasteel is ondersteunend van aard en niet gericht op niet-hotelgasten.
- Het oude gemeentehuis wordt het eerst aangepakt → urgentie kunstkring
- Wijchenaren zijn ondernemend, maar werken nog onvoldoende samen; **community-aspect versterken**

Raad openbaar Wijchen

Dossiernummer	3099
Extern Zaak ID	Z/21/067725
Vertrouwelijk	Nee
Vergaderdatum	16 december 2021
Agendapunt	5.f
Titel	67725 antwoord op schriftelijke vragen fractie D66 over milieucontroles ODRN i.r.t. gedoogbeleid
Organisatieonderdeel	domein Fysieke leefomgeving - team Juridische advisering
Eigenaar	Meelkop, Joep
Soort nota	Beslisnota
Programma/Paragraaf	
Portefeuillehouder(s) Wijchen	Gerrits, G.W.R. (Geert)
Telefoonnummer steller	0651553594

Bijlagen
380467_1
Bijlage 1: Schriftelijke vraag D66 - Milieucontroles ODRN 2021.docx

Geagendeerd	**Vergaderdatum**
Stukken gemeenteraad Wijchen	30 november 2021
Raad openbaar Wijchen	**16 december 2021**

Voorgesteld besluit

Kennis te nemen van het antwoord op de schriftelijke vragen van D66 over milieucontroles ODRN

Besluit (Ter kennisneming aangenomen)

Kennis te nemen van het antwoord op de schriftelijke vragen van D66 over milieucontroles ODRN

Openbaar Zaaknummer: 67725

Informatienota voor de Gemeenteraad

Onderwerp: Antwoord op schriftelijke vragen: milieucontroles ODRN i.r.t. gedoogbeleid

Kernboodschap
De berichtgeving in de media dat de Omgevingsdienst regio Nijmegen (ODRN) overschrijding van bepaalde milieunormen gedoogt, komt niet overeen met de werkelijkheid.
Het management van de ODRN heeft een verklaring doen uitgaan waarin staat dat de ODRN een intern onderzoek heeft ingesteld dat gesteund wordt door een onderzoek van de gemeente Nijmegen. Uit het onderzoek volgt dat de ODRN diens rol professioneel en bestuurlijk correct heeft afgestemd. Wethouder Wijnia heeft hier op 20 oktober jl. een verklaring over gegeven aan de Nijmeegse gemeenteraad.

Op de website van de ODRN staat hierover de volgende verklaring:
https://www.odregionijmegen.nl/nieuws/reactie-berichtgeving-asfaltverwerking/

Eerdere besluiten
N.v.t.

Antwoord van het college
In navolgende tekst beantwoorden wij de gestelde vragen.

Vraag 1
Is er binnen de gemeente ten aanzien van milieucontroles sprake van gedoogbeleid door de gemeente zelf of door andere organisaties gerelateerd aan de gemeente?

Antwoord 1
Nee, de gemeente Wijchen kent geen gedoogbeleid ten aanzien van de uitvoering van milieucontroles. Organisaties die gerelateerd zijn aan de gemeente stellen geen beleid op voor de gemeente. In de Algemene wet bestuursrecht is geregeld dat bestuursorganen beleidsregels kunnen vaststellen met betrekking tot een hem toekomende of onder zijn verantwoordelijkheid uitgeoefende, dan wel door hem gedelegeerde bevoegdheid. De Omgevingsdienst is een uitvoerend orgaan. Het beleid stellen wij zelf op.

Milieucontroles worden conform een vooraf opgestelde planning door de ODRN uitgevoerd. Voor Wijchen alsmede samenwerkingsverbanden geldt geen gedoogbeleid. Noch zijn er gedoogbeschikkingen afgegeven

Vraag 2
Is het college bereid om alles wat gedoogd wordt te delen met de gemeenteraad?

Antwoord 2
Er is geen sprake van gedoogbeleid of gedoogsituaties maar als die er zouden zijn, dan zou het college zeker bereid zijn de gemeenteraad hierover te informeren.

Vraag 3

Is het college bereid om een gedoogbeleid register te maken en dit publiekelijk beschikbaar te stellen?

Antwoord 3
Als er sprake zou zijn van gedoogbeleid, dan zou dat hoe dan ook openbaar gemaakt moeten worden. De noodzaak voor het bijhouden van een register voor gedoogbeleid vervalt daarmee. Al ons beleid publiceren wij op www.overheid.nl

Vraag 4
Zijn de afgelopen 12 maanden in de gemeente Wijchen alle noodzakelijke controles uitgevoerd?

Antwoord 4
De ODRN stelt jaarlijks in overleg met de gemeente een werkplan op dat door het college van B&W vastgesteld wordt. Het werkplan van de ODRN is een bijlage bij het uitvoeringsprogramma VTH gemeente Wijchen. De gemeenteraad wordt van het uitvoeringsprogramma in kennis gesteld. De gemeenteraad is op 22 april 2021 geïnformeerd over het uitvoeringsprogramma VTH 2021 en het werkplan ODRN 2021.

Het uitvoeren van milieucontroles vindt risicogestuurd plaats. Zwaardere categorieën inrichtingen worden vaker bezocht dan lichte categorieën. De ODRN behaalt op jaarbasis nagenoeg 100 % van de ingeplande controles. Niet uitgevoerde controles worden in het daaropvolgende jaar alsnog uitgevoerd.

De Gemeenteraad van Wijchen

Milieucontroles ODRN

Schriftelijke vraag van de fractie D66
ingediend 18 oktober 2021

Aanleiding:
Op 9 oktober verscheen een artikel in de Gelderlander betreffende de rol van de ODRN (Omgevingsdienst Regio Nijmegen) in relatie met de uitstoot van de asfaltcentrale[1] in Nijmegen. Ook de gemeente Wijchen heeft de milieutaak uitbesteed aan de ODRN.

In dit artikel wordt duidelijk dat de ODRN de overschrijding van bepaalde milieunormen gedoogd. Wat ons betreft is dit zeer onwenselijk. Tevens zou wat ons betreft het gedogen van bepaalde overschrijdingen bekend moeten zijn bij de bewoners en de gemeenteraad. Gedoogbeleid zonder dat dit publiekelijk bekend is kan zorgen voor wantrouwen richting de overheid. Transparantie staat bij D66 hoog in het vaandel.

Vragen:
1. Is er binnen de gemeente ten aanzien van milieucontroles sprake van gedoogbeleid door de gemeente zelf of door andere organisaties gerelateerd aan de gemeente?
2. Is het college bereid om alles wat gedoogd wordt te delen met de gemeenteraad?
3. Is het college bereid om een gedoogbeleid register te maken en dit publiekelijk beschikbaar te stellen?
4. Zijn de afgelopen 12 maanden in de gemeente Wijchen alle noodzakelijke controles uitgevoerd?

Namens de fractie D66

Han Demmers

[1] https://www.gelderlander.nl/nijmegen/nijmeegse-ambtenaren-wilden-dat-andere-gemeenten-soepel-omgaan-met-milieuregels-asfaltfabrieken-resultaat-van-meer-dan-vijftien-jaar-polderen~add2c136/

Raad openbaar Wijchen

Dossiernummer	3163
Extern Zaak ID	Z/21/068406
Vertrouwelijk	Nee
Vergaderdatum	16 december 2021
Agendapunt	5.g
Titel	68406 informatienota antwoord schriftelijke vraag fractie PvdA: Uithuisplaatsing kinderen i.v.m. kinderopvangtoeslagaffaire
Organisatieonderdeel	domein Sociale leefomgeving - team WMO, jeugd en gezondheid
Eigenaar	Beekmans, Lies
Soort nota	Informatienota
Programma/Paragraaf	P6 Sociaal domein
Portefeuillehouder(s) Wijchen	Derks, N.G. (Nick)
Telefoonnummer steller	0646824187

Bijlagen
Informatienota 68406 voor de gemeenteraad: Beantwoording vraag PvdA - Kinderen gedupeerden toeslagaffaire
Bijlage 1: Schriftelijke vraag PvdA - Kinderen gedupeerden toeslagenaffaire uit huis geplaatst

Geagendeerd	**Vergaderdatum**
College BenW openbaar Wijchen	23 november 2021
Stukken gemeenteraad Wijchen	30 november 2021
Raad openbaar Wijchen	**16 december 2021**

Voorgesteld besluit

Kennis te nemen van de beantwoording van de vraag van de PvdA over uithuisplaatsing kinderen van gedupeerden van de kinderopvangtoeslagaffaire.

Besluit (Ter kennisneming aangenomen)

Kennis te nemen van de beantwoording van de vraag van de PvdA over uithuisplaatsing kinderen van gedupeerden van de kinderopvangtoeslagaffaire.

Openbaar Zaaknummer: 68406

Informatienota voor de Gemeenteraad

Antwoord op schriftelijke vragen van de PvdA: Uithuisplaatsing kinderen in verband met kinderopvangtoeslag affaire

Kernboodschap
Uit contacten die consulenten van de gemeenten hebben gehad met mogelijk gedupeerden van de kinderopvangtoeslagaffaire is niet gebleken dat er sprake is van uithuisplaatsing van kinderen. Omdat er geen wettelijke grondslag is, kan de gemeente zelf geen nader onderzoek instellen.

Eerdere besluiten

Datum	**Korte omschrijving eerder genomen besluit (vermeld zo mogelijk het zaaknummer/documentnummer)**

Antwoord van het college
In navolgende tekst beantwoorden wij de gestelde vragen

1. *Heeft het college kennisgenomen van het bovengenoemde rapport?*
Ja.
2. *Zijn er kinderen uit die 38 genoemde gedupeerde gezinnen in Wijchen uit huis geplaatst?*
Het is het college niet bekend of er kinderen van de 38 mogelijk gedupeerden uit huis zijn geplaatst. Met 25 mogelijk gedupeerden is telefonisch contact geweest. De overige mogelijk gedupeerden hebben een schriftelijk hulpaanbod ontvangen omdat er geen telefoonnummer bekend is. Tijdens de contacten die wij hebben gehad met mogelijk gedupeerden is uithuisplaatsing van kinderen niet aan de orde gekomen.
De gemeente is gemachtigd om namens de Belastingdienst contact op te nemen met gedupeerden om in een vrijblijvend gesprek hulp aan te bieden. Deze machtiging geeft de gemeente geen grondslag om data te combineren met die van de gemeente. Dit is afgestemd met de Autoriteit Persoonsgegevens. Nader onderzoek is uit het oogpunt van privacy daarom niet mogelijk.
3. Zo ja, is na te gaan of er een relatie is met de toeslagenaffaire?
Zie antwoord bij vraag 2.
4. Weet het college om hoeveel gezinnen dit gaat? Zo ja, om hoeveel gezinnen gaat het?
Dit is onbekend.
5. Heeft het college inzicht in hoeveel kinderen reeds zijn teruggeplaatst bij de door de Belastingdienst gedupeerde gezinnen?
Dit is onbekend.
6. Zo niet, kan het college dit inzichtelijk maken?
Wegens het ontbreken van een wettelijke grondslag is dit voor het college niet inzichtelijk te maken.

PvdA Wijchen

De Gemeenteraad van Wijchen

Ruim 1.100 kinderen van gedupeerden toeslagenaffaire werden uit huis geplaatst

Schriftelijke vraag van de fractie van de PvdA
Ingediend: 3 november 2021

Aanleiding:
Meer dan 1.100 kinderen van slachtoffers van de Toeslagenaffaire zijn tussen 2015 en 2020 uit huis geplaatst. Dat blijkt uit cijfers van het Centraal Bureau voor de Statistiek (CBS). Een schatting, die volgens het CBS zelf, met onzekerheden is omgeven. Maar de cijfers laten zien dat de volledige omvang van het overheidsfalen rondom de kinderopvangtoeslag pas deels in beeld is.

Vragen:
1. Heeft het college kennisgenomen van het bovengenoemde rapport?
2. Zijn er kinderen uit die 38 genoemde gedupeerde gezinnen in Wijchen uit huis geplaatst?
3. Zo ja, is na te gaan of er een relatie is met de toeslagenaffaire?
4. Weet het college om hoeveel gezinnen dit gaat? Zo ja, om hoeveel gezinnen gaat het?
5. Heeft het college inzicht in hoeveel kinderen reeds zijn teruggeplaatst bij de door de Belastingdienst gedupeerde gezinnen?
6. Zo niet, kan het college dit inzichtelijk maken?

Namens de fractie van PvdA Wijchen,

Zainab Osman

Raad openbaar Wijchen

Dossiernummer	3128
Extern Zaak ID	Z/21/068480
Vertrouwelijk	Nee
Vergaderdatum	16 december 2021
Agendapunt	5.h
Titel	68480 Uitwerking motie Gelijkheidskunstwerk
Organisatieonderdeel	domein Sociale leefomgeving - team Welzijn, Onderwijs en Sport
Eigenaar	Ribbink, Rob
Soort nota	Informatienota
Programma/Paragraaf	P5 Sport, cultuur en recreatie
Portefeuillehouder(s) Wijchen	Beek, M. van (Marijke)
Telefoonnummer steller	0884327344

Bijlagen
Informatienota voor de raad
Procesvoorstel Gelijkheid monument
21 61958 Motie 11 PvdA K8W D66 VVD - Gelijkheidsmonument

Geagendeerd	**Vergaderdatum**
College BenW openbaar Wijchen	16 november 2021
Stukken gemeenteraad Wijchen	30 november 2021
Raad openbaar Wijchen	**16 december 2021**

Voorgesteld besluit

Kennis te nemen van de uitwerking motie gelijkheidskunstwerk.

Besluit (Ter kennisneming aangenomen)

Kennis te nemen van de uitwerking motie gelijkheidskunstwerk.

Openbaar Zaaknummer: 68480

Informatienota voor de Gemeenteraad

Onderwerp: Uitwerking motie Gelijkheidskunstwerk

Kernboodschap

We hebben een procesvoorstel geformuleerd voor de realisatie van een gelijkheidskunstwerk. Onderdeel van het voorstel is een gesprek met een afvaardiging van uw raad over een aantal (praktische) vragen die wij hebben. Hierdoor kunnen we de opdracht beter inkaderen. Vervolgens werken we op basis van de opdrachtomschrijving een dekkingsvoorstel uit van de kosten voor de Perspectiefnota 2022. Hierin nemen we ook mogelijke fondsen op die als cofinanciering kunnen dienen. Na de Perspectiefnota volgen de fasen van werving & selectie, ontwerp en uitvoering.

Eerdere besluiten

Datum	Korte omschrijving eerder genomen besluit (vermeld zo mogelijk het zaaknummer/documentnummer)
8 juli 2021	21 61958 Perspectiefnota 2021 Wijchen motie 11. Gelijkheidskunstwerk/-monument.

Toelichting

Uw raad heeft bij de perspectiefnota 2021 een motie aangenomen om in overleg met de Kunstkring met een procesvoorstel te komen voor de realisatie van een gelijkheidsmonument in Wijchen. Wij hebben de motie opgepakt en zijn met de Kunstkring in gesprek gegaan. De kunstkring wil het proces begeleiden van realisatie van het kunstwerk. Wij hebben het voorliggende procesvoorstel in samenspraak met de Kunstkring opgesteld. Bij het opstellen ervan leefden bij ons en de Kunstkring een aantal vragen waarop de motie geen antwoord geeft. Om een aantal zaken scherper te krijgen en de opdracht beter te kunnen inkaderen, hebben wij daarom behoefte om met een afvaardiging van uw raad “met de benen op tafel” in gesprek te gaan. Tijdens de voorbereiding hebben we ook contact gehad met het 4/5 mei Comité Wijchen omdat het Gelijkheidskunstwerk qua functie wellicht (gedeeltelijk) overlapt met de functie van het Vredesmonument aan de Meerdreef. In het overleg zal ook het 4/5 mei Comité aanschuiven om dit helder te krijgen.
Als de kaders helder zijn, werken we verder aan de realisatie zoals we in het procesvoorstel hebben beschreven.

Gevolgen

Nog geen gevolgen. Pas na het financiële besluit in de perspectiefnota, wordt uitvoering gegeven aan de realisatie van een kunstwerk.

Communicatie

De Kunstkring en 4/5 mei comité nodigen we uit voor het overleg in januari.

Uitvoering of Vervolgstappen

In januari 2022 een informeel overleg met een afvaardiging van uw raad. Wilt u ons laten weten wie namens de raad deelnemen aan dit overleg? Dan bereiden wij het overleg voor.

In de periode januari-juni werken we de opdracht uit, inclusief een financieel dekkingsvoorstel in de perspectiefnota. Hierin betrekken we ook de fondsenwerving.

Na financieel akkoord volgen de fasen van werving & selectie, ontwerp en uitvoering. Samen met de Kunstkring stellen we een adviescommissie in die het proces verder begeleidt en die het college adviseert in de keuze voor het kunstwerk.

Geheimhouding:
Niet van toepassing.

Procesvoorstel Gelijkheidskunstwerk/-monument

Uw raad heeft bij de perspectiefnota 2021 een motie aangenomen om voor de begrotingsvergadering in overleg met de Kunstkring met een procesvoorstel te komen voor de realisatie van een gelijkheidsmonument in Wijchen.

Wij hebben met de Kunstkring Wijchen gesproken. De kunstkring wil graag in dit proces haar bijdrage leveren. Wij zijn de Kunstkring daarvoor zeer erkentelijk. Wij hebben het voorliggende procesvoorstel in samenspraak met de Kunstkring opgesteld.

Daarnaast hebben we contact gehad met het 4/5 mei Comité Wijchen omdat het gelijkheidsmonument wellicht gedeeltelijk overlapt met de functie van het Vredesmonument. Het Vredesmonument, zoals we dat allemaal kennen aan de Meerdreef, is opgericht ter nagedachtenis aan alle mensen in de wereld die in de strijd voor vrede zijn omgekomen. Jaarlijks vindt hier ook de 4-mei herdenking plaats. In hoeverre vervult het Vredesmonument al de functie die u voor zich ziet met het gelijkheidsmonument? Het is goed dat we daar ook bij stil staan voordat we iets nieuws en een mogelijke doublure creëren. Overigens moeten we voor het Vredesmonument op zoek naar een nieuwe locatie, omdat de huidige plek komt te vervallen door het project Tussen Kasteel en Wijchens Meer.

Procesvoorstel van werkzaamheden

INITIATIEFFASE

- *Een benen-op-tafel gesprek met uw raad om de kaders nader te duiden. Januari 2022.*
  Wij hebben een aantal (praktische) vragen voordat we de opdracht kunnen uitzetten. Deze worden in uw motie niet beantwoord. Daarom stellen we voor om met de betreffende woordvoerders van de raadsfracties in gesprek te gaan om een aantal zaken scherper te krijgen, om de opdracht beter te kunnen inkaderen. Bij dit overleg willen we ook een vertegenwoordiging van de Kunstkring en van het 4/5 mei Comité laten aanschuiven.

Zo hebben we vragen over:
--> Wat is het verschil tussen het Vredesmonument en het gelijkheidsmonument? Is het een aanvulling op het bestaande of staat het op zichzelf (ook praktisch qua locatie).
--> Aard van het kunstwerk. Permanent of tijdelijk? Dat beïnvloedt ook de materiaalkeuze.
--> Welke kunstenaar te benaderen? Afkomstig uit de regio? Afkomstig uit de doelgroep waar het monument voor staat?
--> Wat moet het kunstwerk oproepen?
--> hoe groot mag het kunstwerk worden? We hebben kunst van verschillende grootte. Het maakt nogal wat uit of je de Potplant neemt of de Twee Hoofden. Om maar wat te noemen.
--> Waar moet het kunstwerk komen te staan? Volgens ons kunstbeleid (die door uw raad voor onbepaalde tijd on hold is gezet) hanteren we het uitgangspunt dat het kunstwerk passend is in zijn omgeving. En waar plaatsen we het Vredesmonument?
--> Wat mag het kunstwerk kosten? De financiering van kosten zullen we vervolgens voorleggen in de Perspectiefnota.

- Wij stellen met de Kunstkring een tijdelijke commissie Beeldende Kunst samen die het proces verder begeleidt en het college adviseert. Deze commissie formuleert een voorlopige opdrachtomschrijving, waarbij zo veel mogelijk al rekening wordt gehouden met randvoorwaarden (bijvoorbeeld bestemmingsplan en openbare werken).
- B&W geven groen licht op de opdrachtomschrijving.

PERSPECTIEFNOTA JUNI / JULI 2022

Op basis van de opdrachtomschrijving werken we een dekkingsvoorstel uit van de kosten voor de Perspectiefnota 2022. Hierin nemen we ook mee mogelijke fondsen die als cofinanciering kunnen dienen. Uit een eerste quickscan zien we dat BPD Cultuurfonds en het Mondriaanfonds kansen voor subsidie bieden.

Na de Perspectiefnota kunnen we verder met de volgende fase.

DOCUMENTATIEFASE

- De Kunstkring kiest wervingsmethode (voorselectie via eigen documentatie, documentatiecentrum, of openbare advertentie; laatstgenoemde optie geniet voorkeur).
- De Kunstkring start werving / uitnodiging kunstenaars ter verzameling van documentatie.
- Eerste selectie aan de hand van ingebrachte documentatie door en in de Kunstkring.
  beoordelingscriteria documentatie:
  - ❖ past het ingezonden werk in de opdrachtomschrijving
  - ❖ laat de documentatie zien of de kunstenaar zich kan inleven in de situatie
  - ❖ spreekt uit de werken de gevraagde beeldende kracht
  - ❖ is er sprake van originaliteit in het werk
  - ❖ lijken de technische vaardigheden in orde
- presentatie en oriëntatie van potentiële kandidaten in de Kunstkring.

SELECTIE- EN OPDRACHTFASE

- De Kunstkring maakt een gemotiveerde keuze voor een schetsontwerpopdracht aan (tenminste) twee kunstenaars.
- advies aan B&W over voordracht.
- na akkoord B&W zo nodig definitieve opdrachtformulering bespreken met kunstenaar.
- bevestigen ontwerpopdracht door B&W (schetsontwerp of definitief ontwerp).

ONTWERPFASE

- presentatie (schets)ontwerp(en) in de Kunstkring.
- De kunstkring beoordeelt welk ontwerp het best voldoet aan de opdracht en de kwaliteitstoets doorstaat.
  toetsingscriteria:
  - ❖ voldoet het ontwerp aan de opdrachtformulering
  - ❖ artistieke kwaliteit en beeldkwaliteit
  - ❖ is het beeld uniek
  - ❖ heeft het ontwerp toegevoegde waarde in de openbare ruimte
  - ❖ is het ‘houdbaar’ (blijft het boeien/verrassen)
  - ❖ is het voldoende duurzaam (onderhoud, kwetsbaarheid)
- De kunstkring formuleert haar advies aan B&W
- B&W nemen voorlopig besluit over ontwerp
  - vorm van publieke presentatie (kan zijn bewonersbijeenkomst, website o.a.)
  - college legt het voornemen voor verstrekken van een uitvoeringsopdracht voor aan de raadscommissie en betrekt reactie in de verdere afweging.
- B&W nemen definitief besluit over het ontwerp en geven opdracht tot uitwerking (definitief ontwerp) of uitvoering (onder voorwaarden: omgevingsvergunning, subsidie provincie, e.d.)

UITWERKINGSFASE

- bevestigen opdracht tot definitief ontwerp aan kunstenaar.
- procedure omgevingsvergunning starten.

UITVOERING

- onder voorbehoud vergunningen uitvoeringsopdracht door B&W (overeenkomst)
- tussentijds schouw door de Kunstkring
- oplevering kunstwerk

Begroting

Begroting voorbereidingskosten		**begroting excl btw**
advertentie werving kunstenaars	€	700
Vergoeding kunstenaar afgevallen schetsontwerpopdracht	€	PM
Vacatievergoeding deelnemers kunstcommissie	€	150,-- p.p.
Legeskosten	PM	
Begroting Uitvoeringskosten		
Honorarium kunstenaar	1/3 van de opdracht	
Materiaal- en plaatsingskosten	2/3 van de opdracht	
Inrichten van het plein	PM	
Structureel		
Onderhoudskosten kunstwerk	PM	

De Gemeenteraad van Wijchen

21 61958 Perspectiefnota 2021 Wijchen **Motie 11**

Gelijkheidskunstwerk/-monument

Motie van de fracties van PvdA, Kernachtig Wijchen, D66 en VVD
Eerste indiener motie: Peter Gatzen

De gemeenteraad van de gemeente Wijchen in openbare vergadering bijeen op 8 juli 2021.

De gemeenteraad, gehoord de beraadslaging,

Constaterende, dat:

- Alle mensen van gelijke waarde zijn en daarom gelijk behandeld moeten worden. Dat is het beginsel van mensenrechten.
- Ongelijkheid nog te vaak voorkomt, bijvoorbeeld in situaties van discriminatie, antisemitisme en homohaat, en lang niet altijd het nieuws bereikt.
- Mensen met een lichamelijke beperking ook nog vaak ongelijkheid ervaren, en dat inclusie het uitgangspunt is; Wijchen is bezig met het opstellen van de inclusie-agenda.
- De indieners van deze motie vinden dat Wijchen de komende jaren een voorbeeld dient te zijn als het gaat om inclusie en gelijkheid in de breedste zin van de betekenis.
- Een kunstwerk een actieve bijdrage kan leveren in bewustwording en het uitdragen van het belang van gelijkheid.
- Een kunstwerk ook educatief gebruikt kan worden door scholen tijdens lesprogramma's over gelijkheid en een historisch perspectief daarover.
- Een kunstwerk wellicht kan uitgroeien tot een regionaal monument en een regionale betekenis zou kunnen krijgen.

Verzoekt het college op:

- Om voor de begrotingsvergadering in overleg met de Kunstkring met een procesvoorstel te komen voor de realisatie van een gelijkheidsmonument in Wijchen. Dit voorstel dient te bevatten:
  - Een procesvoorstel gericht op realisatie in 2022-2023.

- Benodigd budget voor kunstwerk en inrichting van plein-functie eromheen.
- Mogelijkheden voor eventuele provinciale en lokale fond-senwerving.
- Mogelijkheid om een betekenis te krijgen als monument in de regio/provincie.

en gaat over tot de orde van de dag.

Namens de fracties van

PvdA, Peter Gatzen
Kernachtig Wijchen, Twan van Bronkhorst
D66, Han Demmers
VVD, Wessel Krale

Raad openbaar Wijchen

Dossiernummer	3165
Extern Zaak ID	Z/21/068920
Vertrouwelijk	Nee
Vergaderdatum	16 december 2021
Agendapunt	5.i
Titel	68920 Programmarapportage november 2021 Wijchen
Organisatieonderdeel	domein Bedrijfsvoering - team Financieel beleid
Eigenaar	Orsouw, van, Raoul
Soort nota	Informatienota
Programma/Paragraaf	§7 Bedrijfsvoering
Portefeuillehouder(s) Wijchen	Gerrits, G.W.R. (Geert)
Telefoonnummer steller	088-4327190

Bijlagen
Informatienota raad Programmarapportage november 2021 Wijchen
Programmarapportage Nov 2021

Geagendeerd	**Vergaderdatum**
College BenW openbaar Wijchen	23 november 2021
Stukken gemeenteraad Wijchen	30 november 2021
Raad openbaar Wijchen	**16 december 2021**

Voorgesteld besluit

Kennis te nemen van de Programmarapportage november 2021 Wijchen

Besluit (Ter kennisneming aangenomen)

Kennis te nemen van de Programmarapportage november 2021 Wijchen

Openbaar Zaaknummer: 68920

Informatienota voor de Gemeenteraad

Onderwerp: Programmarapportage november 2021 Wijchen

Kernboodschap
Bijgaand ontvangt u de programmarapportage november 2020 Wijchen, waarin een positief jaarrekeningresultaat 2021 wordt verwacht van € 1,3 miljoen, waarbij we op dit moment uitgaan van € 0,8 miljoen budgetoverhevelingen, waarmee het verwachte resultaat na eerste bestemming € 0,5 miljoen bedraagt. De actuele begroting op basis van de Perspectiefnota 2021 gaat nog uit van een negatief resultaat van € 1 miljoen.

Eerdere besluiten

Datum	**Korte omschrijving eerder genomen besluit (vermeld zo mogelijk het zaaknummer/documentnummer)**
07-11-2019	19 37431 Programmabegroting 2020
30-01-2020	Budgetoverhevelingen 2019-2020
08-07-2021	91958 Perspectiefnota 2021

Toelichting
In de begroting is rekening gehouden met een negatief resultaat van € 963k. Met de huidige jaareindeverwachtingen komen we uit op een positief resultaat van € 1.327k**.**

Omdat we een deel van de activiteiten die begroot waren voor 2021 niet in het lopende jaar uit kunnen voeren, houden we rekening met budgetoverhevelingen naar 2022 (€ 831k). Voor deze budgetoverhevelingen maken we een raadsvoorstel op in december met de definitieve bedragen en onderwerpen. In voorgaande jaren haalden we ook bij deze rapportage de eerste input op voor de budgetoverhevelingen, maar namen we die nog op als uitgaven in de jaareindeverwachting. Om de vergelijking later bij de jaarrekening 2021 zuiver te maken, laten we nu dit onderscheid zien.

Voor de vergelijking met de actuele begroting 2021 houden we in de rapportage de jaareindeverwachting, plus de budgetoverhevelingen aan. **Dit resultaat 2021 na 1e resultaatbestemming komt daarmee uit op € 496k.**

Bedragen x € 1.000	**2021**
Primitieve begroting	€ 685
Amendementen	-€ 141
Perspectiefnota	-€ 1.507
Actuele begroting	**-€ 963**
Huidige jaareindeverwachting	€ 1.327
Budgetoverhevelingen	- € 831
Resultaat na 1e bestemming	**€ 496**
Verwacht saldo t.o.v. begroting	**€ 1.459**

Gevolgen
In de rapportage beoordelen we alle budgetten op afwijkingen ten opzichte van de begroting. In de tabel op de volgende pagina zijn de grote verwachte afwijkingen ten opzichte van de begroting opgenomen, met een verwijzing naar het programma waarin we dit nader toelichten.

Jeugdzorg en WMO nieuw
De verwachting op de budgetten 2d's is op basis van de monitorrapportage tot stand gekomen en sluit aan op de informatienota die gelijktijdig met deze Programmarapportage aangeboden wordt aan de raad. Ten opzichte van de begroting verwachten we nu een gering tekort van € 12k.

Corona
In hoofdstuk 3 geven we de financiële effecten van corona weer. Op dit moment verwachten we met de compensatie uit de septembercirculaire en de subsidie van de provincie uit te komen.

Afwijkingen per programma
In de volgende grafiek geven we de afwijkingen ten opzichte van de begroting per programma weer.

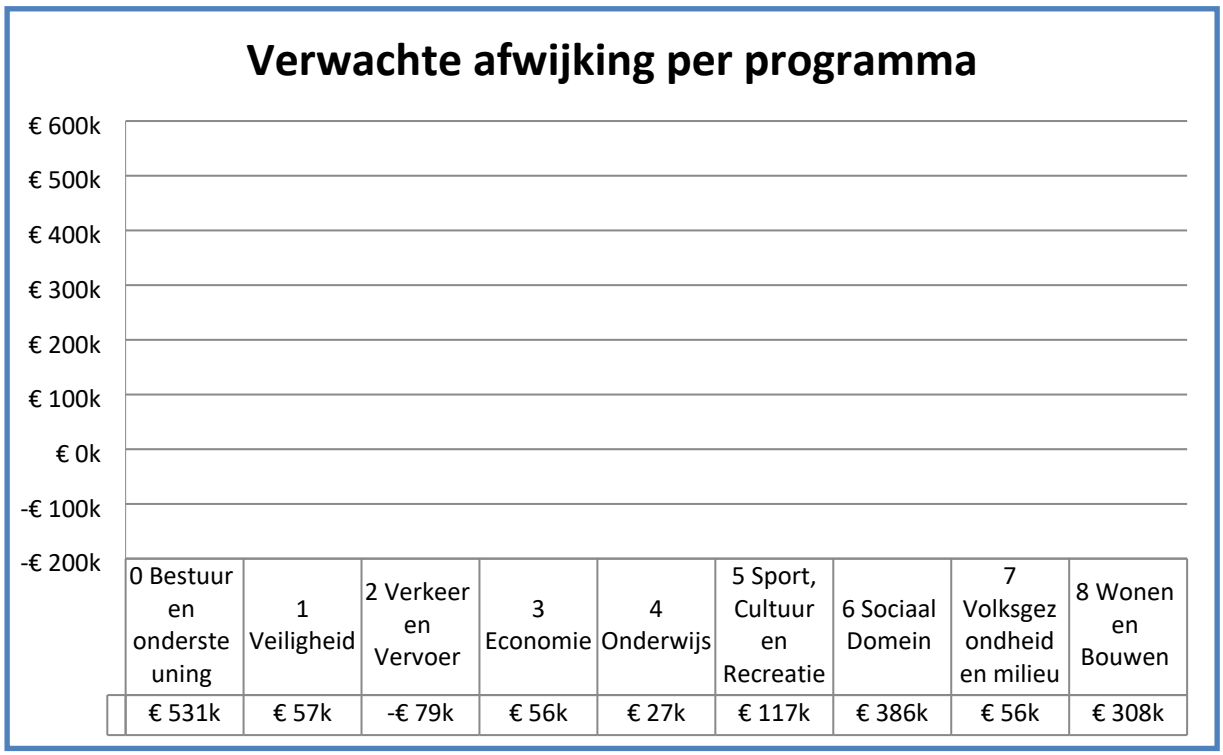

Uit bovenstaande grafiek valt af te lezen dat we substantiële afwijkingen voorzien in positieve zin op programma 0 Bestuur en ondersteuning, 6 Sociaal domein en 8 Wonen en Bouwen. De enige overschrijding voorzien we nu op programma 2, met name vanwege de hogere kosten gladheidsbestrijding.

In onderstaande tabel nemen we de grootste afwijkingen op binnen de programma's. Voor een meer uitgebreide toelichting verwijzen we naar de programma analyses. Specifiek voor de thema's Jeugd/WMO en BUIG verwijzen we naar paragraaf 4.6.

	Programma								
Onderwerp	0	1	2	3	4	5	6	7	8
GR Munitax	-€ 50k								
Opbrengst groenstroken	€ 135k								
Algemene uitkering september circulaire	€ 482k								
Gladheidsbestrijding			-€ 98k						
Meerval compensatie 2020						€ 67k			
Vrijval 2021 exploitatie MFA Batenburg							€ 120k		
MGR: uitvoering SW							€ 84k		
Schuldhulpverlening							€ 50k		
WMO nieuw							€ 377k		
Jeugdzorg							-€ 389k		
Advieskosten milieu								€ 79k	
Opbrengst bouwleges									€ 227k
Overig	-€ 36k	€ 57k	€ 19k	€ 56k	€ 27k	€ 50k	€ 144k	-€ 23k	€ 81k
Totaal	**€ 531k**	**€ 57k**	**-€79k**	**€ 56k**	**€ 27k**	**€117k**	**€ 386k**	**€ 56k**	**€ 308k**

Communicatie
De rapportage wordt besproken in de auditcommissie.

Uitvoering of Vervolgstappen
In december maken we de beslisnota budgetoverhevelingen op voor de activiteiten die in 2021 niet uit zijn gevoerd en in 2022 niet binnen de reguliere budgetten opgevangen kunnen worden. Vervolgens maken we de jaarrekening 2021 op.

Inwonersparticipatie
N.v.t.

Geheimhouding:
N.v.t.

Programmarapportage November 2021

P&C cyclus 2021:

Maart: Dashboardrapportage ✓

April: Rapportage op hoofdlijnen

Mei: Programmarapportage ✓

Juni: Dashboardrapportage ✓

Juli: Perspectiefnota en jaarrekening ✓

September: Rapportage op hoofdlijnen ✓

Oktober: Dashboardrapportage ✓

November: Programmarapportage en Begroting

December: Dashboardrapportage

Inhoudsopgave:

1. Inleiding 3
2. Totaalbeeld 2021 3
3. Effect corona 6
4. Programma's 8
   - 4.0 Programma 0 Bestuur en ondersteuning 8
   - 4.1 Programma 1 Veiligheid 12
   - 4.2 Programma 2 Verkeer en Vervoer 13
   - 4.3 Programma 3 Economie 15
   - 4.4 Programma 4 Onderwijs 18
   - 4.5 Programma 5 Sport, Cultuur en recreatie 20
   - 4.6 Programma 6 Sociaal Domein 23
   - 4.7 Programma 7 Volksgezondheid en milieu 34
   - 4.8 Programma 8 Wonen en bouwen 38
5. Bouwgrond 40
6. Projecten 41
   - 6.1 Project MFA Batenburg 41
   - 6.2 Renovatie kasteel 42
   - 6.3 Hart van Zuid 43
   - 6.4 Overige projecten / kredieten 2021 44
   - 6.5 Uitvoeringsprogramma 2021 46
7. Extra inkomsten 48

Bijlage 1: Algemene Reserve 49

1. Inleiding

Voor u ligt de Programmarapportage november 2021. We rapporteren de jaareindeverwachting ten opzichte van de geactualiseerde begroting. Het doel van de rapportage is om snel inzicht te krijgen in de stand van zaken voor het lopende jaar, met de financiën als uitgangspunt. De geactualiseerde begroting is daarbij leidend.

In 2021 rapporteren we vier keer aan het college en de raad, aangevuld met dashboardrapportages op specifieke onderwerpen. Twee van vier rapportages zijn uitgebreider qua vorm en inhoud, waarin ook op programmaniveau de stand van zaken omtrent de beleidsvoornemens wordt gerapporteerd. Dit noemen we de Programmarapportage, waar dit de tweede van 2021 van is.

In deze rapportage geven we eerst een totaalbeeld met de verwachte resultaten ten opzichte van de begroting. Ook geven we de stand van zaken weer met betrekking tot de in de Perspectiefnota 2019 benoemde thema's die moeten leiden tot extra inkomsten. Vervolgens geven we per programma de stand van zaken weer omtrent de beleidsvoornemens opgenomen in de Programmabegroting 2021 en de verwachte afwijkingen binnen het programma. Daarnaast geven we inzicht in de projecten van grote omvang of politieke betekenis.

2. Totaalbeeld 2021

In de begroting is rekening gehouden met een negatief resultaat van € 963k. Met de huidige jaareindeverwachtingen komen we uit op een positief resultaat van € 1.327k**.**

Omdat we een deel van de activiteiten die begroot waren voor 2021 niet in het lopende jaar uit kunnen voeren, houden we rekening met budgetoverhevelingen naar 2022

(€ 831k). Voor deze budgetoverhevelingen maken we een raadsvoorstel op in december met de definitieve bedragen en onderwerpen. In voorgaande jaren haalden we ook bij deze rapportage de eerste input op voor de budgetoverhevelingen, maar namen we die nog op als uitgaven in de jaareindeverwachting. Om de vergelijking later bij de jaarrekening 2021 zuiver te maken, laten we nu dit onderscheid zien.

Voor de vergelijking met de actuele begroting 2021 houden we in de rapportage de jaareindeverwachting, plus de budgetoverhevelingen aan. **Dit resultaat 2021 na 1e resultaatbestemming komt daarmee uit op € 496k.**

Bedragen x € 1.000	**2021**
Primitieve begroting	€ 685
Amendementen	-€ 141
Perspectiefnota	-€ 1.507
Actuele begroting	**-€ 963**
Huidige jaareindeverwachting	€ 1.327
Budgetoverhevelingen	- € 831
Resultaat na 1e bestemming	**€ 496**
Verwacht saldo t.o.v. begroting	**€ 1.459**

In deze rapportage beoordelen we alle budgetten op afwijkingen ten opzichte van de begroting. In de tabel op pagina 5 zijn de grote verwachte afwijkingen ten opzichte van de begroting opgenomen, met een verwijzing naar het programma waarin we dit nader toelichten.

Jeugdzorg en WMO nieuw
De verwachting op de budgetten 2d's is op basis van de monitorrapportage tot stand gekomen en sluit aan op de informatienota die gelijktijdig met deze Programmarapportage aangeboden wordt aan de raad. Op dit thema verwachten we nu een gering tekort van € 12k.

Corona
In hoofdstuk 3 geven we de financiële effecten van corona weer. Op dit moment verwachten we met de compensatie uit de septembercirculaire en de subsidie van de provincie uit te komen.

Afwijkingen per programma
In de volgende grafiek geven we de afwijkingen ten opzichte van de begroting per programma weer.

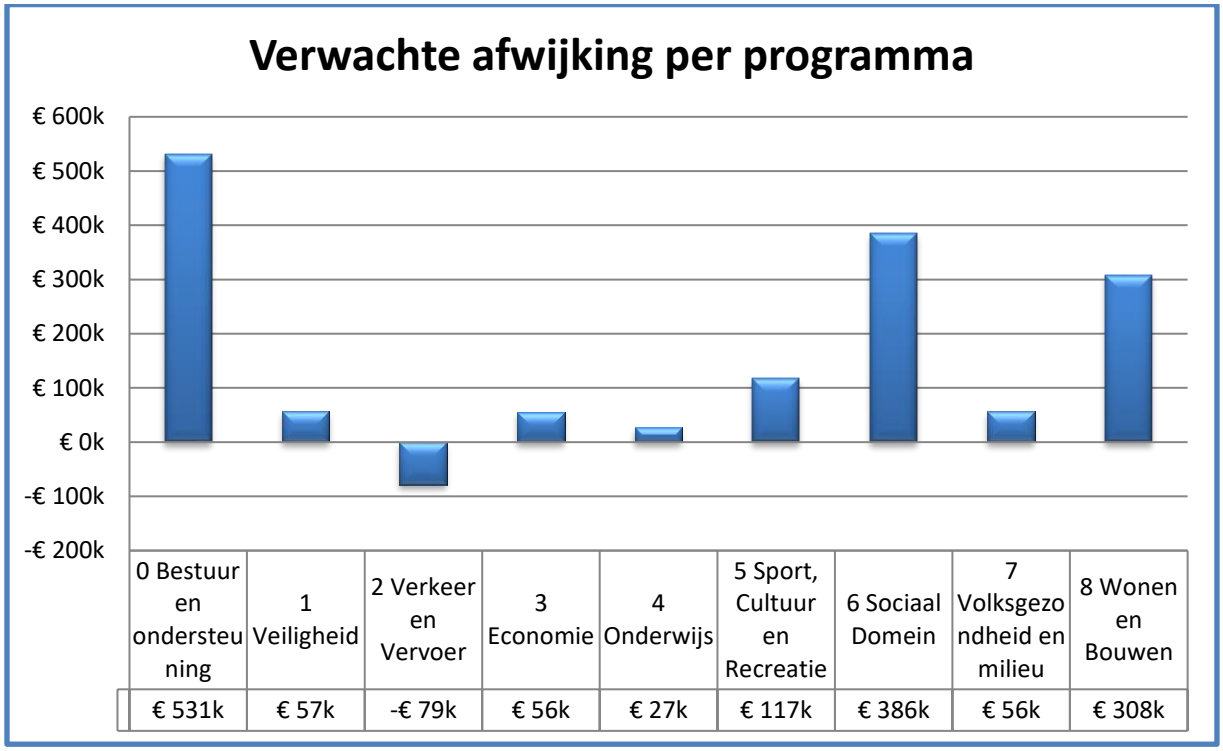

Uit bovenstaande grafiek valt af te lezen dat we substantiële afwijkingen voorzien in positieve zin op programma 0 Bestuur en ondersteuning, 6 Sociaal domein en 8 Wonen en Bouwen. De enige overschrijding voorzien we nu op programma 2, met name vanwege de hogere kosten gladheidsbestrijding.

In onderstaande tabel nemen we de grootste afwijkingen op binnen de programma's. Voor een meer uitgebreide toelichting verwijzen we naar de programma analyses. Specifiek voor de thema's Jeugd/WMO en BUIG verwijzen we naar paragraaf 4.6.

	Programma								
Onderwerp	0	1	2	3	4	5	6	7	8
GR Munitax	-€ 50k								
Opbrengst groenstroken	€ 135k								
Algemene uitkering september circulaire	€ 482k								
Gladheidsbestrijding			-€ 98k						
Meerval compensatie 2020						€ 67k			
Vrijval 2021 exploitatie MFA Batenburg							€ 120k		
MGR: uitvoering SW							€ 84k		
Schuldhulpverlening							€ 50k		
WMO nieuw							€ 377k		
Jeugdzorg							-€ 389k		
Advieskosten milieu								€ 79k	
Opbrengst bouwleges									€ 227k
Overig	-€ 36k	€ 57k	€ 19k	€ 56k	€ 27k	€ 50k	€ 144k	-€ 23k	€ 81k
Totaal	**€ 531k**	**€ 57k**	**-€79k**	**€ 56k**	**€ 27k**	**€117k**	**€ 386k**	**€ 56k**	**€ 308k**

3. Effect corona

Als gevolg van de uitbraak van het coronavirus wereldwijd, zijn door de Nederlandse overheid ingrijpende maatregelen genomen om de verspreiding van dit virus onder controle te krijgen. Deze maatregelen en maatregelen die mogelijk nog volgen, hebben belangrijke financiële gevolgen voor organisaties in Nederland. In de rapportages blijven we de gevolgen voor Wijchen volgen.

In 2020 hebben we twee steunpakketten ontvangen van het Rijk, waarvan de uitvoering deels pas in 2020 opgepakt kon worden. Daarom hebben we de resterende middelen bij de jaarrekening 2020 in de egalisatiereserve Corona geparkeerd (€ 733k). In 2021 hebben we opnieuw een aantal bedragen ontvangen ter compensatie van de corona meerkosten. In onderstaande tabel laten we het totaalbeeld zien van de ontvangen middelen en de verwachte bestedingen.

	(Bedragen x € 1.000)
SALDO 1-1-2021 Egalisatiereserve corona	**733**
Steunpakket 3 (decembercirculaire)	462
Steunpakker 4 (maartcirculaire)	513
Amendement raad maatschappelijke organisaties	87
Resultaatbestemming jaarrekening 2020	330
Subsidieregeling Corona Toegangsbewijzen Wijchen 2021	106
Septembercirculaire 2021	496
Totaal coronamiddelen vanaf 2021	**2.727**
Toegekend aan specifieke budgetten decembercirculaire	-462
Toegekend aan specifieke budgetten maart/meicirculaire	-513
Maatschappelijke organisaties	-87
Continuïteit van zorg	-50
Doorgeschoven verplichtingen uit 2020	-103
Subsidieregeling Corona Toegangsbewijzen Wijchen 2021	-106
Onontkoombare kosten 2021	
Klaar voor de Start	-20
Aanpassingen milieustraat	-25
Zwembad De Meerval / stichting exploitatie zwembaden	0
Huur SWT (Corona)	-15
Blije Dries	-13
Lagere kermisopbrengsten	-45
Minder opbrengsten rijbewijzen en reisdocumenten	0
Minder inkomsten burgerlijke stand verwacht	-36
Meerkosten verkiezingen	-52
Marktopbrengsten	-8
Aanbouw toiletgroep/keuken bij Dorpshuis 't Ballegoyke	-50
Bijdrage outdoor volleybalveld	-5
Restant van 100k voor maatschappelijke organisaties	-55
Structuurversterking van economie (inclusief de	-195
Minima	-60
Hulpvragen ondernemers	-70
Subsidieregeling Podiumkunsten jeugd	-10
Voordeel op uitvoering TONK	54
Vergaderkosten raad	-55
Reserveren middelen septembercirculaire 2021	
Tijdelijke Ondersteuning Noodzakelijke Kosten (TONK)	-369
Lokale cultuur	-108
Buurt- en dorpshuizen	-19
Saldo corona middelen	**250**

Corona houdt niet op bij de jaargrens. Daarom laten we ook het verwachte verloop van de egalisatiereserve corona zien, omdat een deel van de uitvoeringsmaatregelen doorschuift 2022.

Verloop reserve corona	(Bedragen x € 1.000)
Stand 1-1-2021	733
Resultaatbestemming jaarrekening 2020	330
Middelen september circulaire	496
Continuïteit van zorg	-50
Doorgeschoven verplichtingen 2020	-103
Onontkoombaar 2021	-356
Doorschuiven uitvoering 2022	456
Saldo 31-12-2021	**1.506**
Uitvoering 2022	-1.256
Saldo 31-12-2022	**250**

4. Programma's

4.0 Programma 0 Bestuur en ondersteuning

Speerpunten:

0.1.1 We gaan door met het verbeteren en vernieuwen van onze dienstverlening.	
In 2021 doen we (begroting)	**Verantwoording**
Op basis van de visie op e-dienstverlening en de landelijke en lokale doorontwikkeling worden in 2021 diverse applicaties ingericht. De inrichting van deze applicaties vraagt ook een evaluatie van hoe wij onze processen hebben ingericht en hoe dat effectiever en efficiënter kan voor de inwoner. Er worden klantreizen ingezet om de dienstverlening verder te optimaliseren. Daarnaast worden activiteiten rondom de newsroom verder vormgegeven, zodat er snel, via social media of persoonlijk, geacteerd wordt op signalen in de gemeente. Ook in 2021 ligt naast ICT ook de nadruk op het versterken van vaardigheden. Daarnaast willen we ook effectiever zijn in onze mondelinge en schriftelijke communicatie ten behoeve van een goede samenwerking met onze inwoners.	Dit is een continu proces. Klantreizen worden ingezet om de dienstverlening te verbeteren en een klantgerichte cultuur verder te ontwikkelen. Op basis van de visie op e-dienstverlening en de landelijke en lokale doorontwikkeling worden in 2021 diverse applicaties ingericht. De inrichting van deze applicaties vraagt ook om een evaluatie van hoe wij onze processen hebben ingericht en hoe dat effectiever en efficiënter kan voor de inwoner. We blijven inzetten op heldere en duidelijke taal in onze zijn schriftelijke en mondelinge communicatie. We werken aan een programma dienstverlening 'dienstverlening dichtbij'. Met de focus op dienstverlening dichtbij, zowel fysiek als online.

0.1.2 We schrijven in duidelijke taal.	
In 2021 doen we (begroting)	**Verantwoording**
Interne aanpak met aandacht voor duidelijke taal en voor borging daarvan (inzet taalcoaches, trainingen, tools).	Medewerkers kunnen de training Duidelijke taal of goede voorstellen volgen. Nieuwe medewerkers kregen in 2021 voor het eerst een e-learning duidelijke taal aangeboden. De tool klinkende taal in Word wordt eind 2021 begin 2022 geëvalueerd omdat get contract afloopt. Er is besloten dat we duidelijke taal gaan integreren in de Agenda Dienstverlening om er nog meer bekendheid aan te geen. Uitwerking volgt in 2022.

0.1.3 Wij ontwikkelen onze mediationvaardigheden verder.	
In 2021 doen we (begroting)	**Verantwoording**
Eind 2020 vindt een evaluatie plaats van de pilot. Afhankelijk van de besluitvorming hierover worden de trainingen in 2021 gecontinueerd zodat een steeds omvangrijkere groep collega's over deze vaardigheden beschikt. Daarnaast worden mediations uitgevoerd door de betreffende functionarissen.	Het MT heeft besloten dat mediation en training in gespreksvoering gecontinueerd worden. Zodra fysieke bijeenkomsten weer mogelijk waren, zijn de nieuwe trainingsgroepen gestart. Vanaf september 2021 zijn twee groepen gestart met de training In Samenspraak. Mediation gesprekken vinden continu plaats.

0.2.1 Wij willen het kasteel van Wijchen opknappen. We maken ons sterk voor het beschikbaar stellen van voldoende geld voor de renovatie.	
In 2021 doen we (begroting)	**Verantwoording**
De restauratie annex renovatie van kasteel Wijchen is in uitvoering. De totale kosten voor de verbouwing en bijkomende kosten zijn € 3,8 miljoen. Hiervoor hebben we € 1 miljoen subsidie van de provincie Gelderland ontvangen. De projectgroep verwacht dat de werkzaamheden in het 3e kwartaal van 2021 afgerond zijn. We doen onderzoek naar de toekomstmogelijkheden van het koetshuis.	De restauratie nadert zijn einde. De laatste werkzaamheden worden uitgevoerd. In november en begin december richten we de ruimten in met de (nieuwe) inventaris / het meubilair. De officiële opening van het kasteel is 17 december. Het openingsprogramma is onder voorbehoud van de dan geldende coronamaatregelen. Voor het koetshuis hebben we de toekomstmogelijkheden onderzocht.

	Hiervoor zenden we een informatienota voor de raad.

0.3.1 Wij blijven voor grote maatschappelijke opgaven de samenwerking zoeken met partners in de regio.	
In 2021 doen we (begroting)	**Verantwoording**
We initiëren nieuwe en versterken bestaande contacten met organisaties en instellingen in de regio om te groeien naar een netwerk-organisatie. Onderdeel is strategische sturing en maatwerk op verbonden partijen, o.a. door afstemming met Druten en andere gemeenten.	Afstemming loopt over opgaven in de Groene Metropoolregio, Druten en Wijchen zijn bestuurlijk en ambtelijk vertegenwoordigd en stemmen hun deelname gezamenlijk af. In september heeft de raad een reactie vastgesteld op het bestuursakkoord over een langjarige samenwerking en de realisatie van de regionale agenda binnen de Groene Metropool.

0.4.1 We zorgen voor een veilige verwerking van informatie en persoonsgegevens en maken inwoners bewust van het belang hiervan.	
In 2021 doen we (begroting)	**Verantwoording**
Doorgaan met veilige digitalisering is een randvoorwaarde voor verbetering van de dienstverlening. De bewustwording voor Informatieveiligheid en Privacy neemt toe binnen de Werkorganisatie. Voor verdere borging in het (werk)proces is aandacht.	Dit is een continu proces wat op dit moment loopt, maar ook de komende jaren uitgevoerd wordt.

0.5.1 Wij gaan zuinig en zinnig met onze financiën om en hanteren daarbij onze financiële uitgangspunten en maatregelen.	
In 2021 doen we (begroting)	**Verantwoording**
We monitoren met rapportages de inkomsten en uitgaven van 2021 en handelen conform de financiële verordening. We presenteren voor het zomerreces de Perspectiefnota 2021 en bieden een integrale Programmabegroting 2022 aan voor besluitvorming in november. Daarnaast werken we de thema's uit die in de Perspectiefnota 2019 zijn aangewezen als bron voor mogelijke extra inkomsten. Ook monitoren we de financiële gevolgen van de corona crisis voor de gemeente Wijchen.	Alle P&C-producten zijn tijdig opgeleverd. De financiële gevolgen van corona hebben we bij iedere rapportage geactualiseerd.

Algemene uitkering
De begroting is gebaseerd op de meicirculaire 2021. We hebben de septembercirculaire 2021 meerjarig verwerkt vanaf jaarschijf 2022 in de Begroting 2022. In de jaarschijf 2021 ontvangen we op basis van de septembercirculaire een hoger bedrag in de algemene uitkering van € 1,1 miljoen. Daarvan is € 496k gelabeld aan corona (zie hoofdstuk 3) en € 112k voor de aanpak problematiek jeugdzorg. Per saldo valt er aan vrij besteedbaar € 482k vrij in het resultaat 2021.

Financieel:

		(Bedragen x € 1.000)		
TV	**Taakveld**	**Begroot**	**JEV**	**Saldo**
0.10	Mutaties met reserves	-657	-657	0
0.1	Bestuur	2.389	2.378	11
0.2	Burgerzaken	-170	-166	-4
0.3	Beheer overige gebouwen en gronden	-264	-402	138
0.4	Overhead	25.513	25.568	-54
0.5	Treasury	-1.066	-1.044	-22
0.61	OZB woningen	-5.995	-5.993	-1
0.62	OZB niet-woningen	-3.472	-3.466	-6
0.64	Belastingen overig	-361	-353	-8
0.7	Algemene uitkering en Overige uitkeringen gemeentefonds	-64.990	-65.472	482
0.8	Overige baten en lasten	0	4	-4
	Resultaat	**-49.072**	**-49.603**	**531**

TV	**Toelichting verschil baten en lasten rekening/begroting (min is nadeel)**	**Structureel**	**Incidenteel**
0.1	Hogere kosten vergaderingen raad, i.v.m. corona.	0	-55
0.1	We dekken de kosten uit de egalisatiereserve corona.	0	55
0.1	We verwachten een klein voordeel op de kosten van het bestuur.	0	12
0.2	De vergoedingen voor ambtenaren burgerlijke stand vallen iets hoger uit dan geraamd.	0	-3
0.2	Nadeel op basisregistraties vanwege minder afgegeven verklaringen.	0	-11
0.3	Lagere kosten onderhoud gemeentelijke gebouwen, met name door minder werkzaamheden aan toren Balgoij en de Beltmolen.	0	30
0.3	Bovenstaande afwijking leidt tot een lagere onttrekking uit de reserve onderhoud gebouwen, wat beschikbaar blijft voor toekomstige uitgaven.	0	-30
0.3	Nadeel op exploitatie gemeentelijke gebouwen. Deels vanwege een afrekening op de VVE Oostflank en deels op elektrakosten instandhouding Graafseweg.	0	-32
0.3	De aanslagen voor waterschapslasten zijn net als vorig jaar beduidend lager dan geraamd. In de komende perspectiefnota kan dit structureel met circa € 30k worden afgeraamd.	30	0
0.3	De aanslagen voor gemeentelijke belastingen zijn net als vorig jaar beduidend lager dan geraamd. In de komende perspectiefnota kan dit structureel met circa € 30k worden afgeraamd.	20	0
0.3	Aan diensten derden is dit jaar meer uitgegeven in verband met taxaties.	0	-14
0.3	De opbrengsten voor groenstroken zijn in de eerste rapportage al verhoogd van € 100k naar € 200k. In deze rapportage kunnen we de inkomsten nog een keer verhogen met € 135k naar € 335k. Dit komt door enkele grote verkopen in het 3e kwartaal van 2021.	0	135
0.4	Extra kosten Munitax i.v.m. proceskostenvergoedingen en inhuur op vacatureruimte.	0	-50
0.4	Lagere kosten onderhoud gemeentelijke gebouwen, met name door minder werkzaamheden aan het gemeentekantoor (€ 175k), vanwege uitgesteld vervangingsonderhoud. daar tegenover staan hogere kosten gemeentewerf (€ 81k) aan de daken (doorgeschoven werkzaamheden uit 2020) en het koesthuis (€ 13k).	0	81
0.4	Bovenstaande afwijking leidt tot een lagere onttrekking uit de reserve onderhoud, wat beschikbaar blijft voor toekomstige uitgaven.	0	-81
0.5	Door uitgestelde investeringen is de opbrengst van de omslagrente lager.	0	-22

TV	Toelichting verschil baten en lasten rekening/begroting (min is nadeel)	Structureel	Incidenteel
0.64	We verwachten op basis van Munitax rapportages minder inkomsten hondenbelasting te realiseren.	0	-8
0.7	Voordeel op algemene uitkering. Het vrij besteedbaar saldo uit de septembercirculaire bedraagt €482k na verrekening van onderstaande taakmutaties.	0	1.090
0.7	Taakmutatie: Aanpak problematiek jeugdzorg: restant middelen wachttijden	0	-112
0.7	Taakmutatie: corona steunpakket (TONK 369k, Cultuur € 108k en Buurthuizen € 19k.	0	-496
0.7	We verwachten in de decembercirculaire extra geld te ontvangen voor Mantelzorg.	0	50
0.7	De uitvoering Mantelzorg geschiedt in 2022, derhalve parkeren we de middelen in de reserve eenmalige middelen.	0	-50
	Overig		-8

4.1 Programma 1 Veiligheid

Speerpunten:

1.1.1 Ter voorkoming van criminele activiteiten en overlast zullen we in overleg met belanghebbenden handhavend optreden op de bedrijventerreinen.	
In 2021 doen we (begroting)	**Verantwoording**
We blijven handhaven op de bedrijventerreinen, werken samen met veiligheidspartners om criminaliteit, jeugdoverlast en ondermijning tegen te gaan en investeren in bewustwording van ondernemers op het gebied van ondermijning.	In oktober 2020 is een ondermijning coördinator voor Tweestromenland aangesteld. Tevens is gestart met een nieuw integraal ondermijningsoverleg, om op casusniveau ondermijning aan te pakken. We gaan ervan uit hierdoor nog meer stappen te maken in de aanpak ondermijning. In 2021 is ook een pilot Straatcoaches gestart. Ook dit draagt bij aan de veiligheid van de openbare orde.

1.1.2 De jaarlijkse Week van de Veiligheid draagt bij aan veiligheid op straat en bij mensen thuis. Deze zetten we voort.	
In 2021 doen we (begroting)	**Verantwoording**
Ook in 2021 doen we mee aan de jaarlijkse Week van de Veiligheid in oktober. Afhankelijk van de behoefte en de actualiteit pakken we samen met onze veiligheidspartners een of meerdere thema's op.	Ook in 2021 hebben we meegedaan aan de jaarlijkse Week van de Veiligheid. Afhankelijk van de behoefte en de actualiteit pakken we samen met onze veiligheidspartners thema's op.

1.1.3 We evalueren in 2020 de inzet van camera's in het stationsgebied. Een positieve evaluatie kan leiden tot het permanent plaatsen van camera's.	
In 2021 doen we (begroting)	**Verantwoording**
We monitoren de incidenten op het station, voor een goede evaluatie. M.b.t. fietsendiefstal werken we nauw samen met de politie. De evaluatie zal in 2020 worden gedeeld met de raad.	De evaluatie is in 2020 gedeeld met de raad en afgerond. De camera's op het station blijven permanent aanwezig en worden uitgelezen door de Regionale Toezicht Ruimte van de politie.

Financieel:

(Bedragen x € 1.000)

TV	Taakveld	Begroot	JEV	Saldo
1.1	Crisisbeheersing en brandweer	2.471	2.471	0
1.2	Openbare orde en veiligheid	220	163	56
	Resultaat	**2.691**	**2.634**	**57**

TV	Toelichting verschil baten en lasten rekening/begroting (min is nadeel)	Structureel	Incidenteel
1.2	Naar verwachting blijft er binnen Veiligheid en preventie op diensten derden incidenteel geld over. Dit houdt o.a. verband met de Corona waardoor er minder bewustwordingssessies en andere activiteiten inzake ondermijning hebben plaatsgevonden.	0	33
1.2	In verband met een afrekening over voorgaande jaren inzake de Gezagsdriehoek ontstaat er naar verwachting in 2021 een incidentele overschrijding	0	-3
1.2	De legesopbrengsten voor kabels en leidingen vallen hoger uit dan geraamd door enkele nieuwe contracten.	23	0
	Overig		4

4.2 Programma 2 Verkeer en Vervoer

Speerpunten:

2.1.1 We ontwikkelen een visie op de toename van elektrisch vervoer.	
In 2021 doen we (begroting)	**Verantwoording**
Elektrisch vervoer valt onder duurzaamheid. In 2020 wordt hiervoor een kaart voor strategische laadpalen gemaakt en in 2021 een visie. Parkeerprobleem voor vrachtauto's op Bijsterhuizen wordt vanuit economie aangepakt.	De strategie elektrisch rijden is 24 juni 2021 in gemeenteraad geaccordeerd

2.1.2 We vernieuwen het gemeentelijk verkeer- en vervoersplan met aandacht voor (e-)fietsers en elektrisch vervoer.	
In 2021 doen we (begroting)	**Verantwoording**
In 2020 wordt de Mobiliteitsvisie voor zowel de gemeente Wijchen als voor Druten integraal op- / vastgesteld. In 2021 volgt het Mobiliteitsplan. In deze plannen is zeker plek voor thema's fiets en elektrisch vervoer.	De Mobiliteitsvisie is in 2020 opgesteld en in jan.'21 vastgesteld door de raad. Vervolgens is het Mobiliteitsplan vastgesteld in okt. '21. De (e)fiets en elektrisch vervoer worden hier eveneens in genoemd. De laatste stap is vaststellen MUP (meerjaren uitvoeringsprogramma.

2.1.3 We onderzoeken of we het fietspad van Balgoij naar Batenburg kunnen doortrekken en hoe we dat betalen.	
In 2021 doen we (begroting)	**Verantwoording**
Dit is aangemerkt als 'gewenst project'. Dit wordt niet in 2021, maar later opgepakt.	Conform.

2.1.4 De Ravensteinseweg is een gebiedsontsluitingsweg en mist als één van de enige belangrijke schakels een fietsvoorziening.	
In 2021 doen we (begroting)	**Verantwoording**
Er is een krediet van € 275k beschikbaar gesteld voor het fietspad Ravensteinseweg. Realisatie start in 2020 en verwacht in 2021 afgerond.	Fietspad langs de Ravensteinseweg, tussen Westerdreef en Drutenseweg, is gerealiseerd.

2.2.1 We realiseren een campagne om lopen en fietsen onder schoolkinderen te stimuleren.	
In 2021 doen we (begroting)	**Verantwoording**
Sinds 2017 bestaat in Wijchen de campagne "Lekker Anders Dag". We willen dit continue laten doorlopen in 2021 en verder.	De Lekker Anders Dag is verlengd.

2.2.2 Wij willen sneller kunnen inspelen op knelpunten op het gebied van verkeer en wegmeubilair die inwoners aangeven. Daarom verhogen we in 2019 het structurele budget voor onderhoud van de openbare ruimte (IBOR).	
In 2021 doen we (begroting)	**Verantwoording**
We verzamelen alle knelpunten, maken een afweging en gaan deze realiseren. We zien steeds dat parkeerknelpunten in wijken worden genoemd. Meer parkeervoorzieningen is meer verharding en een aanzienlijke kostenbeslag op dit budget.	Dit is een doorlopend project. De afweging is in het voorjaar en in het najaar.

2.3.1 We onderzoeken de mogelijkheid om meer geld vrij te maken voor veiliger bermen in het buitengebied	
In 2021 doen we (begroting)	**Verantwoording**
In 2020 pakken we aan de bermen langs de Maasbandijk nabij Balgoij de Urnenveldweg en de Schaarsestraat. Het verbeteren van de bermen langs de Niftriksestraat worden betrokken bij het regulier asfaltonderhoud zoals	Maasbandijk is met minimale inzet opgeknapt naar het behorende niveau. Urnenveldweg is bij nadere inspectie niet nodig. Schaarsestraat is afgerond en opgeleverd. Groot aantal bermen zijn afgeroofd, zodat het water weer van de

opgenomen in het MUP (Meerjaren Uitvoerings Programma).	straat af kan. Als laatste project worden de bermen langs de Loonse Waard opgeknapt. Vanaf 2022 is bermenonderhoud opgenomen in het reguliere onderhoudsbudget.

2.4.1 We zetten ons in om de knelpunten op de snelwegen A50 en A326 op te lossen.

In 2021 doen we (begroting)	**Verantwoording**
Er is een MIRT (Meerjarenprogramma Infrastructuur, Ruimte en Transport) verkenning gestart. Het is door de partners geagendeerd op de landelijke agenda MIRT en zal in 2021 verder traject doorlopen.	Dit is een doorlopend project. Aan het MIRT en Actieprogramma wordt verder invulling gegeven.

2.4.2 We pleiten voor een volledig dubbel spoor op het spoortraject tussen Den Bosch en Zutphen.

In 2021 doen we (begroting)	**Verantwoording**
ProRail en NS zijn hierin de verantwoordelijke partijen. Wij blijven pleiten bij de betrokkenen om dubbelspoor te realiseren. De gemeente heeft hier geen andere rol.	Dit is een doorlopend project. Bestuurlijk is opnieuw aangedrongen om de 'afteller' in Wijchen station te realiseren. Vanwege uitblijven van een nieuw kabinet is er weinig voortgang.

2.4.3 Wij onderzoeken met de gemeente Grave of het mogelijk is een goede busverbinding te krijgen tussen Wijchen en Grave.

In 2021 doen we (begroting)	**Verantwoording**
Het onderzoek naar een nieuwe (buurt)busverbinding is positief. We starten met een proef van één jaar. De start is afhankelijk van de maatregelen rondom corona virus. Bij voldoende reizigers (400/maand) is de buurtbus blijvend.	De buurtbus is eind maart gestart. Deze is gelijktijdig met de herstart van de buurtbussen gaan rijden. We houden de vinger aan de pols want minimaal 400 reizigers per maand voor een positieve pilot. In sept en okt 2021 zijn deze minimale instappers per maand gehaald.

Financieel:

		(Bedragen x € 1.000)		
TV	**Taakveld**	**Begroot**	**JEV**	**Saldo**
2.1	Verkeer en vervoer	2.866	2.936	-69
2.2	Parkeren	186	192	-6
2.5	Openbaar vervoer	22	26	-4
	Resultaat	**3.075**	**3.154**	**-79**

TV	**Toelichting verschil baten en lasten rekening/begroting (min is nadeel)**	**Structureel**	**Incidenteel**
2.1	Wegens de strenge winter in het begin van 2021 hebben we een behoorlijke overschrijding op het budget gladheidbestrijding.	0	-98
2.1	Hogere bijdragen van derden voor wegopbrekingen voor kabels en leidingen.	0	47
2.1	De NAS van de selectieve toegang is kapot deze moest vervangen worden.	0	-20
2.1	Onderhoudscontract van de openbare verlichting is duurder na de aanbesteding.	-15	0
2.1	De Electrakosten van de openbare verlichting zijn hoger dan geraamd.	-20	0
2.1	Dit jaar zijn de onderhoudskosten en de kosten van vandalisme aan de civiele kunstwerken lager.	0	22
2.1	De verwachting is dat we een klein bedrag over houden op de verbetering van de verkeersmaatregelen.	0	17
2.2	Hogere onderhoudskosten aan de parkeergarage bij het station.	0	-6
	Overig	0	-6

4.3 Programma 3 Economie

Speerpunten:

3.1.1 We maken ons sterk voor een snel besluit over en realisatie van snel internet in het buitengebied.	
In 2021 doen we (begroting)	**Verantwoording**
Werkzaamheden zijn afgerond, daarmee is dit speerpunt afgewikkeld	Is afgerond

3.2.1 We intensiveren de samenwerking met lokale ondernemers en het Werkbedrijf om uitstroom uit de bijstand voor elkaar te krijgen.	
In 2021 doen we (begroting)	**Verantwoording**
In 2019 is er in het Rijk van Nijmegen een strategisch arbeidsmarktbeleid vastgesteld. In 2020 zou dat de eerste vruchten afwerpen. Echter, door de uitbraak van corona is de arbeidsmarkt ernstig verstoord. Dit behoeft aanpassing van beleid en extra inspanning om de gevolgen voor de arbeidsmarkt te dempen. Zowel in 2020 als in de eerste helft zal dat inspanning vragen. Welke acties dat precies zijn is nog niet te zeggen omdat de crisis nog voort duurt.	In 2021 blijven we intensief werken met alle partijen die nodig zijn om uitstroom uit de bijstand te bevorderen. We ontwikkelen daarvoor ook nieuwe initiatieven en proberen zodra het kan ook bestaande initiatieven te continueren.

3.2.2 Bij inkopen en aanbesteden bieden we - binnen bestaande mogelijkheden - lokale ondernemers meer kansen.	
In 2021 doen we (begroting)	**Verantwoording**
In 2019 hebben we een lokaal aanmeldingsformulier gemaakt waarmee lokale ondernemers zich kunnen aanmelden om in aanmerking te kunnen komen voor de inkopen die de gemeente doet. Hier blijven we in 2021 bekendheid aan geven. Zowel bij ondernemers als ook intern.	Er is inmiddels een inkoop coördinator aangesteld. We gaan onderzoeken op welke wijze we lokaal inkopen en aanbesteden, binnen de bestaande regelgeving, kunnen verbeteren.

3.3.1 We breiden wandel- en fietsroutes uit. We doen dit samen met ondernemers uit de horeca en cultuur.	
In 2021 doen we (begroting)	**Verantwoording**
In oktober 2020 stelt de gemeenteraad de toeristische visie vast. In het uitvoeringsprogramma is investering in de recreatieve infrastructuur van wandel- en fietsroutes opgenomen. We onderzoeken of er ontbrekende schakels zijn in het routenetwerk en wat er nodig is om de route gebonden buitenrecreatie in onze gemeente verder te versterken. Tevens zijn er maatregelen opgenomen voor thematische wandel- en fietsroutes om de beleving van het landschap en de cultuurhistorie te vergroten. We betrekken hierbij onze toeristische ondernemers, leefbaarheidsgroepen en andere stakeholders. In 2021 willen we een wandelroutenetwerk realiseren. Afhankelijk van beschikbaar budget.	We werken aan de realisatie van het wandelroutenetwerk. Het maakt deel uit van het regionaal project, dat ondergebracht wordt in de Ontspannen Regio van de Groene Metropool. Op dit moment werken we een dekkend wandelnetwerk uit op kaart. Dit doen we samen met stakeholders, zoals de leefbaarheidsgroepen. We stemmen het netwerk af met de betreffende terreineigenaren. In het ontwerp onderzoeken we ook de haalbaarheid van een bruggetje over de Wetering in de Uitvliet bij Niftrik (conform motie van de raad). We dringen er bij de Groene Metropool Regio op aan om het netwerk in 2022 uit te zetten in het veld (met de paaltjes en bordjes).

3.3.2 We zetten in op het vergroten van het aandeel toerisme in Wijchen waarbij we hogere uitgaven per bezoeker wensen te generen naast het bereiken van maximale bezoekersaantallen. We streven naar een stijging van de toeristische bestedingen en een

stijging van het aantal toeristische overnachtingen en daardoor de werkgelegenheid. De groei die we realiseren moet duurzaam zijn. Toerisme draagt zodoende bij aan: het vergroten van de leefbaarheid, versterken van de economie, creëren en behouden van werkgelegenheid, en groei in duurzaamheid.	
In 2021 doen we (begroting)	**Verantwoording**
We gaan aan de slag met de maatregelen zoals ze genoemd zijn in de Uitvoeringsagenda bij de Toeristische visie Wijchen 2020-2030.	We zijn gefaseerd aan de slag met de maatregelen in de Uitvoeringsagenda. Zo zijn we bezig met het wandelroutenetwerk (zie ook bij 3.3.1). Daarnaast werken we aan de dorpsmarketing (gemeente Wijchen beter op de kaart) en hebben in het kader van de economische structuurversterking Wijchenis Promotie een bijdrage verstrekt voor de online marketing van toeristisch gemeente Wijchen (website www.wijchenis.nl). Verder hebben we de vitaliteitsmanager die ondersteunt in de recreatieve revitalisering van Wighenerhorst en daarin positieve resultaten boekt. We werken met TVAN aan de versterking van het gastheerschap, wat onder meer heeft geresulteerd in een nieuwe invulling van de VVV als Toeristisch Informatie Punt. Tot slot hebben we voor kasteel Wijchen een kasteelmanager aangesteld om het kasteel Wijchen beter te benutten, onder meer voor de zakelijke markt.

3.4.1 We versterken het netwerk tussen gemeente, bedrijventerreinen, bedrijvenverenigingen en het centrummanagement.	
In 2021 doen we (begroting)	**Verantwoording**
In 2021 gaan we door met het intensiveren van de contacten en uitwisseling met bedrijven en ondernemers. Er wordt een bijeenkomst georganiseerd op de dag van de ondernemer. De lopende overlegstructuren met ondernemers en vertegenwoordigende verenigingen zetten we voort en is uitgebreid met overleg met de ondernemers uit Loonse Waard, Hernen, Leur en Bergharen. We maken ons daarnaast sterk voor de Ondernemers Awards 2021. In 2020 is de economische visie voor Wijchen vastgesteld. Hiervoor is input opgehaald bij ondernemers middels overlegtafels. In het actieprogramma is vastgelegd dat we de overlegtafels met afzonderlijke thema's blijven voortzetten en er zal een Economisch Platform blijven waarin overheid en ondernemers vertegenwoordigd zijn.	Veel bijeenkomsten hebben niet door kunnen gaan vanwege de coronacrisis. Dat is echter wel reden geweest voor intensieve informatiestromen om ondernemers te helpen binnen de mogelijkheden die we als gemeentelijke overheid kunnen bieden. Daarnaast is er ook een begin gemaakt met de thema's die voortgekomen zijn uit de economische visie. De reguliere overleggen met bedrijven en vertegenwoordigende partijen zijn voortgezet.

3.5.1 We stellen samen met de bedrijvenvereniging een visie op voor de revitalisering van bedrijventerrein Wijchen Oost.	
In 2021 doen we (begroting)	**Verantwoording**
In 2020 is de visie voor het toekomstbestendig maken van bedrijventerrein Wijchen Oost vastgesteld. Deze visie dient als basis voor het nieuwe bestemmingsplan voor dit bedrijventerrein. Voor de overige opgaven die uit de visie voortkomen is een uitvoeringsagenda opgesteld.	De toekomstvisie is in juni 2021 vastgesteld. Direct na de zomer zijn we gestart met een aantal opdrachten die voortkomen uit de uitvoeringsagenda.

3.6.1 Samen met inwoners en ondernemers kijken we hoe we knelpunten in het centrum kunnen oplossen.	
In 2021 doen we (begroting)	**Verantwoording**
In 2021 blijven we samen met het CMW (Centrummanagement Wijchen) werken aan de knelpuntenlijst. Daarnaast gaan we samen met het CMW en de pandeigenaren onderzoeken wat we kunnen doen om het winkelcentrum aantrekkelijk te houden qua sfeer en uitstraling.	Eind 2020 heeft de gemeenteraad de BIZ-verordening vastgesteld. Ook het draagvlak voor deze regeling is aangetoond waardoor er extra budget komt voor het verfraaien van het centrum.

3.7.1 Ondernemers ondersteunen wij samen met de RvN@ (samenwerkingsverband in het Rijk van Nijmegen).	
In 2021 doen we (begroting)	**Verantwoording**
In 2020 stelt de RvN@ een nieuwe visie vast waarin zij zich meer gaat richten op het midden- en kleinbedrijf.	Evaluatie en nieuwe, aangescherpte koers is vastgesteld in 2020. In 2021 heeft RvN@ een grote rol gehad in de uitrol van de MKB-deal.

Financieel:

		(Bedragen x € 1.000)		
TV	**Taakveld**	**Begroot**	**JEV**	**Saldo**
3.1	Economische ontwikkeling	451	423	28
3.2	Fysieke bedrijfsinfrastructuur	0	0	0
3.3	Bedrijvenloket en bedrijfsregelingen	-364	-363	-1
3.4	Economische promotie	97	68	29
	Resultaat	**183**	**127**	**56**

TV	**Toelichting verschil baten en lasten rekening/begroting (min is nadeel)**	**Structureel**	**Incidenteel**
3.1	Het project glasvezel buitengebied is afgerond. Ook de naveegronde waarbij er nog woningen langs de Maasdijk zijn aangesloten is voltooid. Voor dit project was in 2021 nog 27.000 aan mogelijke kosten geraamd voor communicatie, toezicht onvoorzien. Deze kosten zijn echter niet nodig gebleken.	0	27
3.3	Overige kosten markt.	0	-1
3.4	Lagere kosten onderhoud evenementenkasten, omdat we de werkzaamheden later uitvoeren i.v.m. het project Tussen Kasteel en Wijchens Meer.	0	30
3.4	Bovenstaande afwijking leidt tot een lagere onttrekking uit de reserve onderhoud, wat beschikbaar blijft voor toekomstige uitgaven.	0	-30
3.4	In verband met de Corona hebben er diverse evenementen (o.a. 4-daagse) geen doorgang kunnen vinden zijn er diverse budgetten hiervoor onbenut gebleven.	0	25
3.4	Lagere kosten voor ondersteuning van festiviteiten.	0	5

4.4 Programma 4 Onderwijs

Speerpunten:

4.1.1 We onderzoeken de mogelijkheden van een brede school in Hernen	
In 2021 doen we (begroting)	**Verantwoording**
In 2021 staan geen activiteiten gepland voor realisatie van een brede school in Hernen. Er is een haalbaarheidsonderzoek uitgevoerd in 2019. De uitkomst is dat nieuwbouw op de middellange termijn gewenst is. Tot die tijd wordt noodzakelijk onderhoud uitgevoerd aan de Mijlpaal. In september 2020 is het Integraal Huisvestings Plan (IHP) vastgesteld. In het IHP zijn de projecten opgenomen en in volgorde gezet. Voor investeringsaanvragen vragen we op basis van haalbaarheidsstudies krediet aan bij de raad.	Situatie is nog ongewijzigd.

4.2.1 We ondernemen concrete acties om laaggeletterdheid te bestrijden	
In 2021 doen we (begroting)	**Verantwoording**
We ondernemen concrete acties: * Samen met de regiogemeenten zijn we in 2019 gestart met het versterken van de regionale infrastructuur laaggeletterdheid door inzet van de Taalcoördinator. De taalcoördinator helpt bij het vinden van meer laaggeletterden bij de (belangrijkste) vindplaatsen, en zorgt ervoor dat matching van vraag en aanbod beter op elkaar afgestemd wordt. Hierdoor hopen we meer laaggeletterden te vinden die we sneller op het juiste taaltraject kunnen zetten. In 2021 gaan we aan de slag met het uitvoeren van het hernieuwde regionaal beleid, waarbij de huidige structuur en doelen zoveel mogelijk gehandhaafd blijven. * We continueren het gebruik van de taalmeter. We zetten de taalmeter actief in bij mensen die bij ons een uitkering aanvragen. Zproberen we laaggeletterden te vinden en ze te helpen richting een taaltraject. * We gaan door met duidelijke taal in de werkorganisatie WDW.	* We zijn aan de slag met uitvoering van het hernieuwd regionaal beleid. In de regionale infrastructuur gaan we werken met lokale Taalteams die vraag en aanbod gaan matchen, onder regie van de Taalcoördinator. * De Taalmeter wordt per 1/1/2021 structureel ingebed in de intakes van het Werkbedrijf. Hierdoor hoeven wij de Taalmeter niet meer af te nemen bij nieuwe instroom. In 2021 gaan we de Taalmeter afnemen onder het zittend bestand. * In de WDW zijn taalcoaches actief om medewerkers te helpen in het eenvoudig schrijven.

Financieel:

		(Bedragen x € 1.000)		
TV	**Taakveld**	**Begroot**	**JEV**	**Saldo**
4.1	Openbaar basisonderwijs	218	218	0
4.2	Onderwijshuisvesting	1.687	1.729	-42
4.3	Onderwijsbeleid en leerlingenzaken	999	930	69
	Resultaat	**2.904**	**2.877**	**27**

TV	Toelichting verschil baten en lasten rekening/begroting (min is nadeel)	Structureel	Incidenteel
4.2	Hogere kosten gemeentelijke belastingen onderwijshuisvesting.	0	-45
4.2	We ontvangen subsidies voor ventilaties schoolgebouwen van het rijk i.v.m. corona.	0	270
4.2	De ontvangen subsidies zetten we door aan K&K en Pro College voor het aanbrengen van de gewenste ventilatie binnen de schoolgebouwen.	0	-270
4.2	We verwachten een klein voordeel op schades aan schoolgebouwen.	0	10
4.3	Voordeel op de subsidie Peuterspeelzalen, vooral vanwege de afrekening 2020.	0	45
4.3	Op het onderdeel leerlingenvervoer (GR DRAN) treedt een voordeel op i.v.m. achterblijvend vervoer (corona-gerelateerd).	0	23
	Overig		-6

4.5 Programma 5 Sport, Cultuur en recreatie

Speerpunten:

5.1.1 We onderzoeken de mogelijkheid van het opwaarderen van de 'groene long' bij het Wijchense Meer tot recreatie- / natuurgebied van de kern Wijchen, het gebied van Lunen tot het Vormer.	
In 2021 doen we (begroting)	**Verantwoording**
In het najaar van 2020 starten we met het opstellen van een visie op hoe we de 'groene long' willen opwaarderen. Daarin komen lopende en geplande ontwikkelingen, wensen, mogelijkheden en knelpunten voor een opwaardering aan de orde, zoals het struinpad Oosterpark. In 2021 wordt de visie afgerond en vastgesteld.	I.v.m. andere prioriteiten moet het opstellen van deze visie nog worden opgestart. Dat begint met inventarisatie van lopende en geplande ontwikkelingen, wensen, mogelijkheden en knelpunten voor een opwaardering.

5.1.2 We zetten ons in voor een ecologische verbindingszone Heumen-Horssen onder voorwaarde dat de regio en de provincie financieel bijdragen.	
In 2021 doen we (begroting)	**Verantwoording**
In 2018 is de restopgave voor afronding van de ecologische verbindingszone (EVZ) in beeld gebracht. Overleg met provincie en waterschap om te bepalen wie verantwoordelijk is voor welke knelpunten van de restopgave wordt gestart. Daarna kunnen scenario's voor uitvoering verder worden uitgewerkt.	2e Kwartaal 2021 is bekend geworden dat er extra financiering komt vanuit de provincie voor grondwaardedaling. Provincie heeft najaar 2021 evaluatie naar effectiviteit van evz's opgestart. Resultaat daarvan wordt medebepalend voor mogelijkheden voor uitvoering in de komende jaren. Verder blijven we in ieder geval alert op kansen om combinaties te maken met functieverandering- en compensatieplannen.

5.2.1 We komen met een renovatieplan voor de sportaccommodaties van de tennisverenigingen in onze gemeente.	
In 2021 doen we (begroting)	**Verantwoording**
Dit is afgerond in 2019, in 2021 uitvoering conform plan.	In 2021 worden verschillende padelbanen aangelegd.

5.2.2 In 2018 komen we met een beleidsplan sportstimulering	
In 2021 doen we (begroting)	**Verantwoording**
De notitie sport en bewegen is in mei 2018 door de gemeenteraad vastgesteld. Hierin is verwoord wat de uitgangspunten en visie zijn van de gemeente op het gebied van sportstimulering.	Er wordt uitvoering gegeven aan de notitie sport en bewegen. Door de Corona-crisis kunnen we minder aan sportstimulering doen dan we zouden willen.

5.2.3 Door vertegenwoordigers vanuit de sportsector, gemeenten en maatschappelijk betrokken partners is een Nationaal Sportakkoord gesloten. Hiermee willen we dat zoveel mogelijk mensen met plezier sporten en bewegen.	
In 2021 doen we (begroting)	**Verantwoording**
Eind 2019 zijn we in gesprek gegaan met lokale (sport)verenigingen en maatschappelijke instellingen om te komen tot een lokaal sportakkoord. Door de corona crisis zal het lokaal sportakkoord later worden ondertekend dan gepland. Dit zal nu in september 2020 gebeuren. In het sportakkoord zijn we gekomen tot een aantal concrete ambities op het terrein van sport en bewegen. Er is inmiddels budget toegekend door het Rijk. Vanaf september 2020 zal er een start gemaakt worden om deze ambities op te pakken. Daarnaast onderzoeken we de	Het sportakkoord is gereed. De ondertekening van het sportakkoord heeft in september 2020 plaats gevonden. Uitvoeringsbudget voor 2021 is aangevraagd en inmiddels toegekend. Initiatiefnemers kunnen een aanvraag doen om uitvoeringsbudget te ontvangen vanuit het lokaal sportakkoord. Daarnaast zijn de werkgroepen actief om acties uit het lokaal sportakkoord ten uitvoer te brengen.

subsidiemogelijkheid voor het realiseren van een Pumptrackbaan in de nieuwe Wijk West.	

5.2.4 Besturen van dorpshuizen, wijkcentra en multifunctionele accommodaties "ontzorgen" met duidelijke verantwoordelijkheden en afspraken over beheer, exploitatiekosten en subsidies.	
In 2021 doen we (begroting)	**Verantwoording**
Opstellen van een notitie Beheer en exploitatie van maatschappelijk vastgoed voor dorpshuizen, wijkcentra en multifunctionele gebouwen.	De raad heeft de notitie op 21 oktober 2021 vastgesteld als kader voor nieuw beleid.

5.3.1 We zetten de subsidieregeling activiteiten beeldende kunst voort.	
In 2021 doen we (begroting)	**Verantwoording**
Subsidieaanvragen voor activiteiten beelden kunst en kunsteducatie worden conform bestaand beleid behandeld. De reserve Kunst bevat voldoende voor 2021.	Door de coronacrisis en als gevolg daarvan de coronamaatregelen, is er in 2021 slechts 1 aanvraag geweest.

5.4.1 We maken een plan voor een toekomstbestendig zwembad. We presenteren dat in 2021.	
In 2021 doen we (begroting)	**Verantwoording**
In het najaar van 2020 beginnen wij met het opstellen van een toekomstvisie op het zwembad. Dit moet uitmonden in een beleidsdocument, waarin de raad de ambitie en doelstelling voor een zwembadvoorziening voor Wijchen vastlegt. Het traject van opstellen van een toekomstvisie tot en met het beoogde eindresultaat (renovatie, nieuwbouw of anderszins) is al snel 5 jaar.	Proces loopt volgens planning. Rond de jaarwisseling 2021/2021 zal de raad besluiten welke toekomstscenario voor het zwembad gewenst is.

Financieel:

		(Bedragen x € 1.000)		
TV	**Taakveld**	**Begroot**	**JEV**	**Saldo**
5.1	Sportbeleid en activering	359	359	0
5.2	Sportaccommodaties	2.284	2.229	55
5.3	Cultuurpresentatie, cultuurproductie en cultuurparticipatie	592	566	26
5.4	Musea	233	224	9
5.5	Cultureel erfgoed	54	54	0
5.6	Media	757	756	2
5.7	Openbaar groen en (openlucht) recreatie	1.967	1.942	25
	Resultaat	**6.246**	**6.129**	**117**

TV	**Toelichting verschil baten en lasten rekening/begroting (min is nadeel)**	**Structureel**	**Incidenteel**
5.2	Minder vervangingen gymmaterialen dan opgenomen in het meerjarenplan. Dit schuift door naar de komende jaren.	0	105
5.2	Vanwege bovenstaand voordeel is een lagere onttrekking uit de reserve gymmaterialen benodigd.	0	-105
5.2	Voordeel op de Meerval i.v.m. compensatie 2020 uit de SPUK IJZ subsidie. Het deel dat stichting exploitatie zwembaden heeft kwijtgescholden aan de Meerval BV betalen we terug met de ontvangen subsidie. Het overige deel is ter compensatie van het in de jaarrekening 2020 genomen tekort op het zwembad en valt in 2021 vrij.	0	67
5.2	Lagere kosten aan onderhoud gymzalen, met name bij de Buizerd waarvan de werkzaamheden zijn doorgeschoven naar 2022.	0	109
5.2	Bovenstaande afwijking leidt tot een lagere onttrekking uit de reserve onderhoud, wat beschikbaar blijft voor toekomstige uitgaven.	0	-109

TV	Toelichting verschil baten en lasten rekening/begroting (min is nadeel)	Structureel	Incidenteel
5.2	We verwachten minder inkomsten op sport vanwege corona beperkingen.	0	-12
5.3	Voordeel op muziekonderwijs.	0	25
5.4	De kosten van archeologie worden op de projecten geboekt en kan het algemene budget voor 2021 vrijvallen.	0	4
5.7	Onderhoudskosten Loonse Waard.	0	-17
5.7	Afdekking kosten Loonse Waard uit de daarvoor bestemde reserve.	0	17
5.7	We plannen dit jaar geen onderzoekskosten voor het machinale bestek.	0	10
5.7	De onderhoudskosten en schades aan jongeren ontmoetingsplaatsen zijn dit jaar lager.	0	10
	Overig	0	13

4.6 Programma 6 Sociaal Domein

Speerpunten:

6.1.1 We komen in 2018 met een voorstel om een buurtfonds in te richten om initiatieven op het gebied van leefbaarheid te ondersteunen.	
In 2021 doen we (begroting)	**Verantwoording**
In 2021 ondersteunen we de leefbaarheidsgroepen met een jaarlijkse waarderingssubsidie. We organiseren twee keer per jaar een gezamenlijke bijeenkomst voor alle leefbaarheidsgroepen en de wijk contactadviseur kan elke vergadering van een leefbaarheidsgroep bijwonen als dat gewenst is. Buurtfonds: in 2021 kan er doorlopend een aanvraag gedaan worden voor de Mee(r)doenertjes en tweemaal per jaar voor het Buurtfonds.	Dit is een doorlopende activiteit.

6.2.1 Initiatieven en plannen die bijdragen aan gezondheid en een vitale gemeenschap steunen wij.	
In 2021 doen we (begroting)	**Verantwoording**
Wij zijn blij met initiatieven van inwoners en nemen onze verantwoordelijkheid bij de ondersteuning, daar waar dat past. Ook organisaties in Wijchen, zoals MeerVoormekaar, leveren hierbij al jaren een belangrijke bijdrage. Ondersteuning kan plaatsvinden in diverse vormen: advisering, financieel en materieel. In 2021 continueren we deze aanpak.	In 2021 stimuleren we gezondheid van onze inwoners door samen met inwoners en organisaties samen een Lokaal Preventieakkoord te sluiten. Dat is vooral gericht op actie: concrete afspraken maken hoe we hier samen aan werken. De eerste acties worden uitgewerkt maar we blijven acties toevoegen.

6.2.2 We stimuleren verenigingen om meer activiteiten voor ouderen te ontplooien	
In 2021 doen we (begroting)	**Verantwoording**
De vergrijzing in Wijchen neemt de komende jaren toe. Oudere inwoners hebben soms andere wensen ten aanzien van ontspanning en bewegen. Het is aan verenigingen om in te spelen op de vraag van inwoners. Desgewenst kunnen verenigingen gebruik maken van organisaties die hierop expertise hebben. Ons beleid geeft hiervoor alle ruimte. Waar nodig ondersteunen wij initiatieven.	We vragen blijvend aandacht voor ouderen laten meedoen in de samenleving. Dit doen we samen met de maatschappelijke organisaties zoals MeerVoormekaar. We leggen hierbij verbindingen met onder meer de inclusieagenda, het Lokaal Preventieakkoord, en het Lokaal Sportakkoord.

6.3.1 Als er een wijkvereniging of -stichting voor Wijchen centrum wordt gerealiseerd, zijn wij bereid een accommodatie beschikbaar te stellen.	
In 2021 doen we (begroting)	**Verantwoording**
In Villa Sterrebosch worden in 2021 de activiteiten gecontinueerd inloop en ontmoeten in het centrum. Evaluatie vindt plaats voor de zomer van 2021. Voor het burgerinitiatief Hernen/Leur Bergharen, waar gewerkt wordt aan het toekomstbestendig maken van de leefbaarheid, werken we samen. In 2021 wordt de gymzaal van De Zandloper aangepast. Start Stichting Schaarweide met de verbreding van sportmogelijkheden op het park. Er staat een evaluatie gepland voor de dorpsondersteuners van Hernen/Leur en Bergharen.	Ontmoeten in het centrum is vanwege corona (tijdelijk) stopgezet. De verbouwing van de gymzaal van De Zandloper loopt een jaar vertraging op, omdat we onderzoek moeten doen naar vleermuizen. De evaluatie van de dorpsondersteuners is uitgevoerd en staat op de raadsagenda van 25 november 2021. De verbreding van de sportactiviteiten van Stichting Schaarweide is afgerond.

6.4.1 Samen met onze maatschappelijke partners starten we in 2019 met de Wijchense Inclusieagenda.

In 2021 doen we (begroting)	Verantwoording
Een werkgroep van inwoners is aan de slag gegaan met het formuleren van een inclusieagenda, onder de titel "Iedereen doet mee in Wijchen". Vanwege Corona heeft de werkgroep een tijd niet vergaderd, dit heeft geleid tot vertraging. Zodra de inclusieagenda af is, wordt deze aangeboden aan college en raad. De actiepunten pakken we als gemeente op, en daarnaast ondersteunen we een structurele werkwijze om de inclusieagenda te blijven actualiseren.	De werkgroep Inclusie heeft de Inclusie agenda afgerond, onder de titel "Iedereen doet mee". Inmiddels is deze vastgesteld door het College en aangeboden aan de Raad. Nu begint een nieuwe fase van uitvoering, en op structurele wijze actualiseren van de agenda.

6.5.1 We evalueren het instrument van het opleggen van een tegenprestatie.

In 2021 doen we (begroting)	Verantwoording
De evaluatie over de inzet van de participatiecoaches is afgerond. Op basis van de positieve resultaten is het voorstel nu om de participatiecoach vanaf 2021 structureel in te zetten.	In 2020 afgerond. Evaluatie heeft plaatsgevonden. De participatiecoaches zijn structureel benoemd.

6.5.2 We starten een project rondom preventie en vroegsignalering van schulden.

In 2021 doen we (begroting)	Verantwoording
De activiteiten op het gebied van preventie en vroegsignalering zetten wij in 2021 voort. Vroegsignalering wordt vanaf 2021 een wettelijke plicht; de gemeente dient opvolging te geven aan alle meldingen van achterstanden. Het project Vroegsignalering van schulden wordt aangepast om zo efficiënt mogelijk te voldoen aan de wettelijke plicht. We blijven outreachend hulp aanbieden. Verder willen wij samen met partners de financiële educatie en competenties van jongeren (8-18) verbeteren. We verwachten een extra toestroom van aanvragen schuldhulpverlening als gevolg van de corona-crisis.	De Vroegsignalering van schulden is opnieuw ingericht. In het Uitvoeringsplan Preventie en Schulden staan de voorgenomen activiteiten op het gebied van preventie en vroegsignalering van schulden. Extra dienstverlening is ingekocht voor hulp ondernemers met schulden. Tot op heden is hier nauwelijks gebruik van gemaakt. De verwachte extra toestroom van meldingen schuldhulpverlening is ook uitgebleven.

6.5.3 We zetten voor vroegsignalering van huurschulden in op het sluiten van een convenant met woningcorporaties dan wel op het actualiseren van het bestaande convenant.

In 2021 doen we (begroting)	Verantwoording
Samen met Talis zetten wij de samenwerking op het gebied van vroegsignalering van huurschulden voort. Hierbij stemmen wij interne werkprocessen op elkaar af. We intensiveren de samenwerking tussen de wijkcoaches van Talis, sociaal wijkteammedewerkers en schuldhulpverleners.	Talis is een van de deelnemers aan het landelijke convenant Vroegsignalering. Talis levert maandelijks signalen van huurachterstand aan waarop de gemeente actie onderneemt met een aanbod voor een gesprek met de huurder.

6.6.1 We evalueren in 2018 het armoedebeleid. We nemen daarbij de mogelijkheid mee om de inkomensgrens voor de kindregeling op te trekken naar 120%.

In 2021 doen we (begroting)	Verantwoording
In 2018 is de raad een evaluatie voorgelegd van de Kindregeling. Besloten is op de inkomensgrens vanaf 1 januari 2019 te verhogen van 110% van de bijstandsnorm naar 120%. In juni 2020 besprak de raad de 2-jaarlijkse Armoedemonitor. Besloten is om het huidige beleid voor te zetten en in 2021 met twee projecten te starten: een Noodfonds voor	Het convenant voor Noodhulp is in maart 2021 getekend met de vier betrokken lokale partijen (raad is geïnformeerd met een informatienota). De voorbereidingen voor dienstverlening in het kader van "Doorbetalen vaste lasten" zijn afgerond.

schrijnende gevallen en een pilot voor doorbetalen van vaste lasten.	

6.7.1 We komen in de loop van 2018 met voorstellen om de kosten van doelgroepenvervoer terug te dringen.	
In 2021 doen we (begroting)	**Verantwoording**
Vanaf augustus 2020 valt het leerlingenvervoer onder AVAN. In 2021 worden (voor zover dat mogelijk is i.v.m. coronamaatregelen) verdere aanpassingen doorgevoerd zoals het bevorderen van het gebruik van OV, Ov-training.	De BVO DRAN heeft een aantal kostenbeheersingsvoorstellen uitgewerkt die in 2022 ingevoerd worden. Een van de maatregelen is het toepassen van een toeslag bij laat boeken, bedoeld om vroegboeken te stimuleren. Hierdoor worden meer combinaties van ritten mogelijk. Het AVAN-vervoer ondervindt veel hinder van de maatregelen die samenhangen met Corona. Corona versterkt het tekort aan chauffeurs voor het doelgroepenvervoer.

6.8.1 We dragen zorg voor tussentijdse monitoring, evaluatie en goede verantwoording van de inzet van de middelen en de bereikte resultaten van het budget sociaal domein.	
In 2021 doen we (begroting)	**Verantwoording**
Sinds 2020 valt het sociale wijkteam en de regie op het sociale wijkteam weer onder de gemeente Wijchen. De taak van de manager is om de basis op orde te brengen. Daarnaast is het schoolmaatschappelijk werk uitgebreid en wordt er door het schoolmaatschappelijk werk en het sociale wijkteam kortdurende ondersteuning geboden middels een vijfgesprekken module. Met welzijn is een breed basispakket afgesproken wat aansluit bij het aanbod van het swt en toegankelijk is voor burgers. Dit versterkt de preventiemogelijkheden en moet zwaardere zorg voorkomen. De gemeente Wijchen voert contract gesprekken en bespreekt de bezuinigingsmaatregelen met de aanbieders en voert ze door. We vervangen bestaande contracten door nieuwe open house contracten. Deze contracten worden aangepast waardoor de aansluiting op de eisen vanuit het Rijk van Nijmegen zoveel mogelijk worden gevolgd. Zorg met verblijf voor jeugdigen gaat per 2021 terug naar het regionale contract. Cyclisch meten we de resultaten en doelen en bespreken dit met de stuurgroep en 4 keer per jaar met de raad in geplande informatie bijeenkomsten.	We hebben de werkprocessen opnieuw ingericht van het sociaal wijkteam en de basis op orde gebracht. Dit heeft voor duidelijkheid en transparantie gezorgd. De wachttijden zijn aanzienlijk verminderd en op onderdelen niet meer aan de orde. In 2021 richt het SWT zich in samenwerking met Meervoor mekaar op het inrichten van een preventieprogramma voor inwoners. Dit programma draait al en wordt aangevuld met groepen en cursussen voor inwoners op basis van vragen die ons bereiken vanuit de samenleving. De monitor groep ontwikkelt zich verder, waardoor we een goed zicht hebben op het gebruik op inhoud en financiën. Dit heeft geleid tot de nota betaalbaarheid van goede zorg. Deze nota is inmiddels besproken en met een amendement aangenomen. Dit amendement is een gevolg van het second opinion onderzoek wat uitgevoerd is op het hele programma. In het kort was de conclusie dat we op de goede weg zijn en zij nog een aantal aanbevelingen willen meegeven. In december leggen we de raad de stand van zaken wmo jeugdhulp welzijn en toegang inhoudelijk en financieel uit. Daarnaast hebben delen we resultaten in de bestaande P en C-cyclus. De leveranciers spreken we op thema's in perceel gesprekken waar alle inhoudelijke ontwikkelingen en bezuinigingen aan de orde komen. Corona heeft nog steeds een grote invloed. Ook dit monitoren en analyseren we op inhoud en vertalen dit in onze te bereiken resultaten. Zorg met verblijf is een regionaal contract waarin we volledig samen werken met de regio. We werken nu aan de overgang van jeugd GGZ terug naar het regionaal contract per 2022.

6.9.1 We laten schuldhulpverleners deel uitmaken van het Sociaal Wijkteam.	
In 2021 doen we (begroting)	**Verantwoording**
We streven naar een integrale ondersteuning inclusief schuldhulpverlening vanuit het sociaal wijkteam. We versterken de samenwerking vanuit schuldhulpverlening met zorgaanbieders die ambulante ondersteuning bieden.	We werken aan de integrale ondersteuning van inwoners. De schuldhulpverleners zoeken hierbij de samenwerking met het sociaal wijkteam. Door Corona is de fysieke aanwezigheid in het sociaal wijkteam niet altijd mogelijk geweest. Door Corona is ook de geplande bijeenkomst met zorgaanbieders over financiële ondersteuning binnen ambulante ondersteuning uitgesteld.

6.10.1 We ondersteunen mantelzorgers	
In 2021 doen we (begroting)	**Verantwoording**
We bekijken jaarlijks of ons aanbod nog past bij de behoefte van onze mantelzorgers. We variëren in het aanbod. Op deze manier hopen we iedere mantelzorgers te bereiken. Op dit moment bekijken we met MeerVoormekaar welk aanbod we na de Corona crisis organiseren.	We bekijken jaarlijks of ons aanbod nog past bij de behoefte van onze mantelzorgers. We variëren in het aanbod. Op deze manier hopen we iedere mantelzorger te bereiken. MantelzorgNL voert vanaf de zomer een onafhankelijk onderzoek uit naar de behoefte van mantelzorgers aan ondersteuning. De resultaten van dit onderzoek gebruiken we om het beleid te herijken.

6.11.1 We doen in 2019 voorstellen om de eenzaamheid in Wijchen terug te brengen.	
In 2021 doen we (begroting)	**Verantwoording**
In aansluiting op alle activiteiten die al plaatsvinden op dit thema (zoals de welzijnsbezoeken 75+) zal ook in 2021 MeerVoormekaar dit thema verder uitwerken, in samenwerking met partners in Wijchen. Hierbij is vooral aandacht voor mensen die door eenzaamheid in een sociaal isolement dreigen te raken of zijn geraakt. Het beoogde resultaat is dat inwoners zich onderdeel blijven voelen van de samenleving en kunnen blijven meedoen.	Op diverse manieren wordt er gewerkt aan het voorkomen of verminderen van Eenzaamheid. Zo vinden er Welzijnsbezoeken plaats onder 75+ers. De werkgroep Eenzaamheid werkt structureel aan het voorkomen of verminderen van Eenzaamheid. Zo wordt er een signaleringskaart ontwikkeld. In de 'Week tegen Eenzaamheid' vonden diverse activiteiten plaats.

6.12.1 We maken in 2018 een plan van aanpak voor personen met verward gedrag.	
In 2021 doen we (begroting)	**Verantwoording**
Wijchen organiseert in 2021 in ieder geval 3 MHFA-trainingen. 1 training MHFA-jeugd en 2 trainingen MHFA volwassenen. Hiermee vergroten we de kennis over ggz problematiek onder professionals, vrijwilligers en inwoners. Ook ontwikkelen we een inloop voor de ggz doelgroep en andere inwoners. Deze zich richt op ontmoeting en herstel. Samen met onze lokale partners bepalen we of we hiernaast nog andere activiteiten organiseren in 2021.	We organiseerden tot nu toe 3 trainingen MHFA. Eén van de trainingen ging over ggz problemen bij jongeren. Naar de inloop GGZ komen meer bezoekers dan voorgaande jaren. Inmiddels is de inloop 2 ochtenden in de week open in plaats van 1 ochtend. De inloop is in het Noorderlicht. We bereiden op dit moment ook de invoering van een Wijk-ggz-team voor in Wijchen. Dit team bestaat uit aanbieders (wmo en ggz behandeling) en ervaringsdeskundigen. Op die manier organiseren we meer ggz kennis in onze gemeente. Start van het team is begin 2022.

BUIG

Belangrijkste ontwikkelingen beleid lopende jaar
In de primitieve begroting van 2021 is rekening gehouden met een gemiddeld aantal van 775 bijstandontvangers. Bij de Perspectiefnota is de begroting bijgesteld tot gemiddeld 735. We zijn gestart in 2021 met 718 bijstandsgerechtigden. Per 1 november 2021 zijn 699 mensen afhankelijk van een uitkering. Ondanks de coronacrisis en het verwachte oplopende aantal mensen wat afhankelijk is van een uitkering (volgens het SCP en Divosa) blijft de stijging opnieuw achterwege. Mogelijk is dat het gevolg van de positieve berichten over de ontwikkeling van het aantal vacatures. Zoals in onderstaande grafiek is weergegeven, is een lichte daling van het bestand waarneembaar.

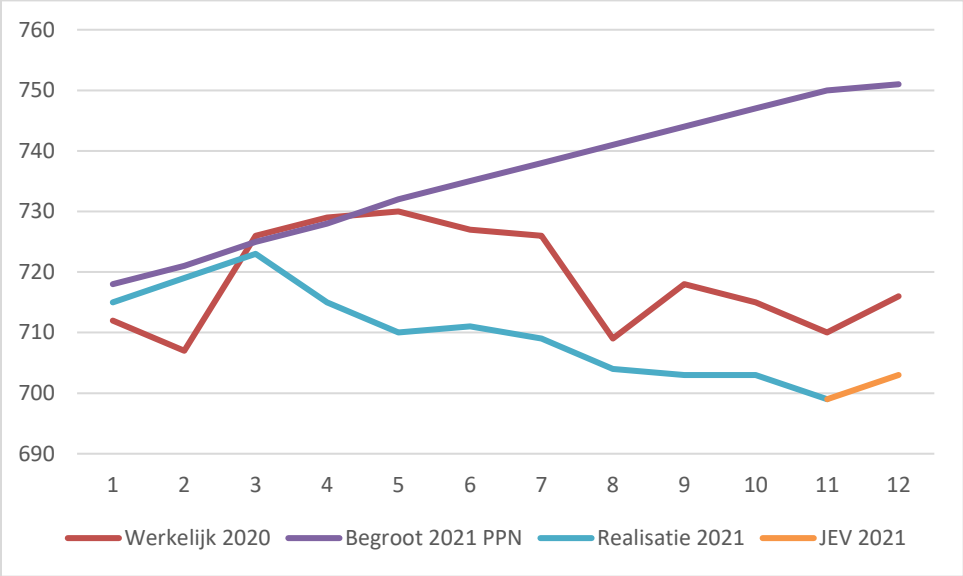

Wat is de verwachte afwijking t.o.v. begroting?
In de Perspectiefnota 2021 is gerekend met 735 bijstandsgerechtigden gemiddeld over het hele jaar. We hielden rekening met een stijging van het bestand naar aanleiding van de aanhoudende coronamaatregelen. Vanaf de zomer 2021 zien we een lichte daling van het aantal bijstandscliënten.

Het definitieve budget BUIG is voor 2021 is op € 10.737k vastgesteld. Op basis van de huidige aantallen zien we dat de kosten naar verwachting € 371k lager liggen dan begroot. De egalisatiereserve BUIG bedraagt per 1-1-2021 € 406k. Het voordeel t.o.v. de begroting storten we in de egalisatiereserve bij de jaarrekening.

Tozo 2021
De Tijdelijke overbruggingsregeling zelfstandig ondernemers (Tozo) wordt door de gemeente uitgevoerd. De regeling Tozo is tijdelijk en is inmiddels gesloten per 1 oktober 2021. De regeling is na deze datum niet verder verlengd. Beëindiging van deze regeling na 1 oktober kan gevolgen hebben voor de omvang van ons bijstandsvolume. Hiervan is echter nu nog niets zeggen. Gemeenten worden voor uitkeringskosten en de uitvoering van deze regeling volledig gecompenseerd.

Tonk
Deze tijdelijke regeling om een terugval in inkomsten door Corona te kunnen opvangen blijft ver achter bij het verwachtte gebruik, ondanks intensieve communicatie en aanpassingen om de regeling meer toegankelijk te maken. Ook deze regeling is inmiddels gesloten. In september is nogmaals nadrukkelijk de publiciteit gezocht om de regeling onder de aandacht te brengen.

Over de resultaten (aantallen en financieel) Tonk en Tozo ontvangt u later dit najaar een informatienota.

Bijzondere bijstand
De uitgaven bijzondere bijstand en minimaregelingen ontwikkelen zich zoals verwacht. Er is op dit moment geen sprake van een groter beroep op de regelingen door Corona. Een groot aantal maatschappelijke partners met wie wij samenwerken (Voedselbank, charitatieve instellingen, Leergeld) constateren hetzelfde.

Individuele Studietoeslag
Het ministerie wil de Individuele Studietoeslag met een landelijke maatregel verhogen naar, in iedere gemeente, € 300,- per maand. Het wetsvoorstel waar deze maatregel een onderdeel vanuit maakt is bij de val van het kabinet "controversieel" verklaard. Het ministerie heeft gemeenten opgeroepen indien mogelijk vooruit te lopen op dit voorstel in de wet. We zullen de raad een voorstel voorleggen waarin we dit in de verordening doorvoeren vanaf het jaar 2022.

Noodhulp
In het eerste kwartaal is Noodhulp gestart. Het tiental aanvragen dat via het centrale emailadres is binnen gekomen kon veelal afgehandeld worden via het minimabeleid van de gemeente. Eén aanvraag is doorgezet naar de deelnemende partijen. Tot dusver is geen beroep gedaan op de door de raad extra beschikbaar gestelde middelen van € 10.000.

Cadeaukaart Wijchen=
In de zomerperiode zijn in totaal 1218 Cadeaukaarten, ter waarde van € 50,-, verstrekt aan volwassenen met een inkomen onder de 110%. Vrijwel alle Cadeaukaarten zijn verstrekt aan mensen met een laag inkomen die reeds bij de gemeente bekend waren. Uit de vrije publiciteit zijn tot op heden slecht 9 aanvragen daarnaast gekomen. Aanvragen voor de Cadeaukaart zijn mogelijk tot 30 oktober. Ook voor deze ondersteuning zullen wij nogmaals de publiciteit zoeken. Naar verwachting zullen de kosten uitkomen op maximaal € 60.000.

Decentralisaties Jeugd en WMO
Dit thema behandelt de totale 2D's in 2021 van de gemeente Wijchen. Sinds 2020 heeft de gemeente Wijchen de contracten voor Wmo, jeugdhulp en welzijn in eigen beheer. Daarnaast gaat het ook om: eigen bijdrage, mantelzorgwaardering, capaciteitsfinanciering st. Maartenschool, Veilig Thuis, Jeugdbescherming/ Jeugdreclassering en bedrijfsvoering.

Nulmeting 2021 en tussentijdse P&C- rapportages
In Q1 van 2021 is de jaarlijkse Nulmeting 2D's uitgevoerd. Tijdens meerdere inhoudelijke duiding sessies is op basis van de actuele zorgpopulatie, te verwachten trends in zorggebruik en ontwikkelingen het geactualiseerde beeld 2021 (en verder) bepaald. Dit hebben we in de Perspectiefnota verwerkt, waarmee de actuele begroting is bijgesteld.

In tussentijdse rapportages worden de ontwikkelingen in het zorggebruik en de daaraan gerelateerde verwachte kosten in beeld gebracht.
In de 3e rapportage 2021 (Rapportage september 2021) werd, op basis van de gegevens Q1+Q2, op het thema 2D's een uitzetting van € 350k ten opzichte van de actuele begroting verwacht. In voorliggende rapportage wordt dat beeld positief bijgesteld.

Wat is de verwachte afwijking t.o.v. begroting?
Voor het lopende jaar 2021 verwachten we **€ 12k** uitzetting ten opzichte van de actuele begroting. Dat is een verbetering ad € 338k t.o.v. de vorige rapportage waarin nog een uitzetting van € 350k werd verwacht.

In de volgende tabel geven we de afwijkingen ten opzichte van de begroting weer, inclusief de inzet van de compensatiemiddelen Jeugdzorg in de algemene uitkering (Blokhuis middelen).

Jeugd (x € 1.000)	2021 begroot	prognose Q1-Q2	prognose huidig
Dagbehandeling	€ 894	€ 763	€ 746
Verblijf	€ 4.301	€ 4.261	€ 4.492
Ambulant	€ 2.868	€ 3.237	€ 3.245
GGZ zorg	€ 2.570	€ 3.270	€ 3.209
Bescherming/reclassering	€ 767	€ 1.029	€ 886
PGB	€ 478	€ 350	€ 325
Overig	€ 1.615	€ 1.562	€ 1.530
TOTAAL Begroot huidig	**€ 13.494**	**€ 14.473**	**€ 14.433**
Resultaat Jeugd		€ -979	€ -939
Inzet blokhuismiddelen		€ 550	€ 550
Verwacht saldo t.o.v. begroting		€ -429	€ -389

WMO nieuw (x € 1.000)	2021 begroot	prognose Q1-Q2	prognose huidig
Begeleiding	€ 2.442	€ 2.381	€ 2.325
Dagbesteding	€ 803	€ 743	€ 609
PGB	€ 315	€ 290	€ 250
Overig	€ 123	€ 191	€ 123
TOTAAL Begroot huidig	**€ 3.684**	**€ 3.605**	**€ 3.307**
Verwacht saldo t.o.v. begroting		€ 79	€ 377
Resultaat 2D's		€ -350	**€ -12**

Deze jaareindeprognose betekent zowel op Jeugd (+€ 40k) als op Wmo nieuw (+€ 298k) een verbetering t.o.v. de Rapportage september 2021. De inhoudelijke ontwikkelingen bij deze cijfers worden in de monitorrapportage aan u toegelicht en op 2 december in de raad gepresenteerd.

Toelichting Jeugd
We constateerden het eerste half jaar een toename van gebruik binnen Jeugd GGZ, Ambulante ondersteuning, Jeugdreclassering en Jeugdbescherming. Als grootste veroorzaker zagen we de druk die jeugdigen ervaren door de opgelegde corona maatregelen. Jeugdigen hebben elkaar nauwelijks kunnen ontmoeten, niet of beperkt kunnen sporten en naar school kunnen gaan. Daarnaast was er bij veel jeugdigen sprake van thuiswerkende ouders. Dit alles heeft de natuurlijke ontwikkeling gericht op verkenning, ontmoeting en ervaringen op doen in het leven verstoord. Dit heeft nadelige effecten in de ouder kind relatie, somberheid bij jeugdigen en andere vormen van ongemak. We zien dat hierdoor vooral de jeugd GGZ-consumptie is gestegen. Inmiddels zien we een stabilisatie bij het jeugd GGZ-gebruik. Dit lijkt te komen door het tijdelijk verminderen van de corona maatregelen, waardoor jongeren meer deel kunnen nemen aan het voor hun normale leven met ontmoetingen en activiteiten. Daarnaast doordat we inzetten op laagdrempelig aanbod van schoolmaatschappelijk werk en de specialistische ondersteuner huisartsen jeugd (SOJ) en het verder ontwikkelen van groepsaanbod, cursussen en informatiebijeenkomsten. Nu Corona weer opspeelt met herinvoering van beperkende maatregelen weten we nog niet of de stabilisatie van kracht blijft.

Bij jeugd ambulant is er nog steeds sprake van een lichte kostenstijging. Dit verklaren door het hanteren van een hoger tarief bij een van de weinige zorgaanbieders voor opvoedondersteuning. Bij jeugdbescherming en jeugdreclassering zien we een dalende trend ten opzichte van het eerste half jaar. De duiding van de stijging en de nu geconstateerde daling vindt momenteel nog steeds plaats. Doordat de druk op de gecertificeerde instellingen groot is, neemt dit meer tijd in beslag.

Bij jeugdzorg met verblijf zien we een daling in het aantal jeugdigen, wat gebruik maakt van deze voorzieningen maar een toename van de kosten. Dit wordt veroorzaakt doordat er jeugdigen zijn

uitgestroomd in lichtere vormen van verblijf zoals pleegzorg, en zijn ingestroomd in een instelling of een gezinshuis. Kortweg zien we dat de jongeren in verblijf naar zwaardere vormen van zorg gaan en langer in zorg verblijven. Als laatste zien we een verklaring in het administratief verplaatsen van twee jeugdigen van WMO (tijdelijk verblijf 18 plus) naar verlengde jeugdwet. Deze jongeren ontvingen dus al zorg. Op de overige bouwstenen zien we een stabiel beeld.

Het Verweij Jonkers instituut heeft een second opinion op het totale jeugdzorg plan uitgevoerd en geconstateerd dat we met de huidige maatregelen op de goede weg zijn. Ze hebben geen nieuwe dan wel andere maatregelen kunnen bedenken, maar wel een aantal aanbevelingen gedaan die we ten uitvoer gaan brengen.

Inmiddels hebben we de beschikking gekregen over de Blokhuismiddelen (compensatie jeugdzorg). Deze zijn door het rijk beschikbaar gesteld om deels de tekorten op te vangen en deels verbeteringen dan we veranderingen uit te voeren. Deze verbeteringen dan wel veranderingen voeren we gedeeltelijk lokaal en gedeeltelijk regionaal uit. De demping van de tekorten is opgenomen in het financiële overzicht. Op de andere twee punten komen we terug in de informatienota en het monitor verslag wat we met uw raad delen op 2 december.

Toelichting WMO
We zagen in 2020 een sterke daling van het aantal cliënten dat hulp ontving ten opzichte van 2019. We blijven in 2021 stabiel op het aantal cliënten van eind 2020. De daling kwam in 2020 met name door een meer zorgvuldige beoordeling door het Sociaal Wijkteam. Er wordt samen met de inwoner gekeken of voorliggende voorzieningen of lichtere ondersteuning ook passend is, en of de hulpvraag niet thuishoort onder de Wet langdurige zorg (WLZ) of zorgverzekering. Ook zien we nog effecten van Corona terug in 2021.

Voor reguliere begeleiding verwachten we een stuk lager uit te komen dan in 2020. Voor specialistische begeleiding verwachten we een lichte daling. Daarmee blijven we onder onze nulmeting. We zien voor beiden ook een afname in het aantal klanten. Als we kijken naar de toewijzingen zien we ook een afname. Dat betekent dat het Sociaal Wijkteam beter kijkt welke ondersteuning echt passend is.
Ook bij dagbesteding voor ouderen zagen we een daling in 2020, die zich in 2021 voort lijkt te zetten. Ook hier geldt dat we bij de toegang zorgvuldiger beoordelen wat de meest passende ondersteuning is, ook vindt verschuiving plaats naar de Wet langdurige zorg (WLZ). Daarnaast komt de afname ook deels doordat er door Corona minder gebruik gemaakt wordt van dagbesteding.
Ook zien we dat er minder vaak PGB wordt ingezet. Waarschijnlijk omdat ons zorg in natura aanbod volstaat. Onderdeel van dit verwachte voordeel op Wmo nieuw betreft t.o.v. de vorige rapportage een verschuiving van kosten naar Jeugd. Van twee cliënten is gebleken dat zij onder de verlengde jeugdzorg vallen i.p.v. tijdelijk verblijf WMO.

WMO klassiek
De WMO oud bestaat uit een aantal budgetten in de gemeentelijke begroting. De individuele voorzieningen hebben het grootste aandeel in de omvang van het budget. In deze rapportage komen de belangrijkste ontwikkelingen aan de orde.

Hulp bij het huishouden
In september 2021 heeft uw raad ingestemd met een aantal maatregelen om de hulp bij het huishouden in de toekomst betaalbaar te houden. Een van de maatregelen is de introductie van een nieuw normenkader voor de hulp bij het huishouden. Vanaf 1 november wordt het nieuwe normenkader toegepast. Er is gekozen voor een geleidelijke en zorgvuldige invoering van het nieuwe normenkader. De verwachting is dat we in 2021 ruim 3,3 miljoen uit gaan geven aan hulp bij het huishouden. Hiermee blijven we **€ 73k** binnen de begroting. We monitoren de effecten van de maatregelen.

WMO PGB (HH)
Het aantal klanten dat een HH-voorziening heeft in de vorm van een PGB daalde licht in 2020. Deze daling heeft zich in 2021 voorgezet. Hierdoor verwachten wij **€ 40k** voordeel ten opzichte van de begroting.

Hulpmiddelen
Vanaf 1 juni 2020 hebben wij de firma Welzorg als nieuwe hulpmiddelenleverancier. De nieuwe tarieven voor hulpmiddelen zijn flink hoger dan in het oude contract. De nieuwe tarieven gelden voor de nieuwe verstrekkingen door Welzorg. Met de oude leverancier Medipoint geldt een afbouwperiode van maximaal 4 jaar, tegen de oude tarieven. In Wijchen verloopt de afbouw sneller dan verwacht. Hierdoor verwachten we in 2021 een negatief resultaat van **€ 32k**.

Doelgroepenvervoer
In verband met de Coronacrisis ontvingen vervoerders een tegemoetkoming (onder voorwaarden) van maximaal 80% van het niet uitgevoerde vervoer. Er wordt door de Coronacrisis minder gereisd, hierdoor vallen de uitgaven lager uit dan geraamd. We kunnen over de eerste 9 maanden van 2021 een voordeel op WMO-vervoer melden van **€ 74k**. Er zijn bij de WMO minder ritten gereden door corona. Ook de kosten voor het Leerlingenvervoer vallen lager uit.

Woonvoorzieningen
Door de stelselwijziging moeten mensen langer thuis blijven wonen. Verder stagneert de doorstroom van ouderen naar passende woningen. Ook zien we de materiaal- en loonkosten stijgen het afgelopen jaar. Eerder dit jaar is de begroting verhoogd met € 50k. Hierdoor verwachten wij nu geen afwijkingen t.o.v. de begroting in 2021.

Eigen bijdragen
Op dit moment zijn er geen aanleidingen tot bijstellingen op dit onderdeel.

Totaal WMO klassiek
Naast de hierboven benoemde individuele voorzieningen verwachten we op de GGD (**€ 59k**), buurtbemiddeling **(€ 41k)** en overig **(€ 4k)** geld over te houden.

Op het onderdeel WMO Klassiek verwachten we nu voor 2021 in totaal een voordeel van **€ 260k**. Dit verrekenen we met de egalisatiereserve WMO.

Financieel:

		(Bedragen x € 1.000)		
TV	**Taakveld**	**Begroot**	**JEV**	**Saldo**
6.1	Samenkracht en burgerparticipatie	3.004	2.837	167
6.2	Wijkteams	490	490	0
6.3	Inkomensregelingen	1.704	1.622	82
6.4	Begeleide participatie	4.415	4.329	86
6.5	Arbeidsparticipatie	2.202	2.188	14
6.6	Maatwerkvoorzieningen (WMO)	1.243	1.245	-2
6.71	Maatwerkdienstverlening 18+	7.717	7.290	427
6.72	Maatwerkdienstverlening 18-	11.928	12.351	-423
6.81	Geëscaleerde zorg 18+	667	667	0
6.82	Geëscaleerde zorg 18-	1.676	1.642	34
	Resultaat	**35.047**	**34.661**	**386**

TV	**Toelichting verschil baten en lasten rekening/begroting (min is nadeel)**	**Structureel**	**Incidenteel**
6.1	In de begroting hebben we vanaf 2021 onderhoud en exploitatiekosten MFA Batenburg opgenomen in de begroting. Dit gaat pas in na oplevering (eind 2021), waardoor in 2021 geld vrijvalt.	0	120
6.1	Voordeel op de kosten van inspecties kinderopvang.	0	26
6.1	Ruim lagere kosten bij het onderhoud aan MFA's en gemeenschapshuizen. Dit zien we vooral terug bij het Mozaïek, waar het herstel van de breedplaatvloeren pas in 2022 uitgevoerd wordt,	0	1.003

TV	Toelichting verschil baten en lasten rekening/begroting (min is nadeel)	Structureel	Incidenteel
	evenals de geplande werkzaamheden bij het balgoijke. Daarnaast stellen we werkzaamheden uit bij de Speelhoeve in afwachting op besluitvorming over de toekomst van dat gebouw.		
6.1	Bovenstaande afwijking leidt tot een lagere onttrekking uit de reserve onderhoud, wat beschikbaar blijft voor toekomstige uitgaven.	0	-1.003
6.1	Geen kosten in 2021 voor aanpassingen wijkaccommodaties in het kader van brandveiligheid.	0	10
6.1	WMO Klassiek: Op het onderdeel ouderen- en gehandicaptenorganisaties verwachten we een nadeel.	0	-10
6.1	Dit verwachte nadeel onttrekken we uit de egalisatiereserve WMO.	0	10
6.1	We verwachten een restant van het 4e Corona steunpakket (onderdeel extra begeleiding kwetsbare groepen)	0	67
6.1	Dit verwachte restant storten we in de coronareserve t.b.v inzet in 2022.	0	-67
6.1	We verwachten een restant op jeugdbeleid, dat voor het overgrote deel bestaat uit een restant van het 4e Corona steunpakket (perspectief jeugd en jongeren)	0	97
6.1	Dit verwachte restant storten we in de coronareserve t.b.v inzet in 2022.	0	-93
6.2	We verwachten een restant op de inzet van de lokale blokhuismiddelen (compensatie jeugdzorg) 2021. Besteding is gepland in 2022.	0	94
6.2	Dit verwachte restant storten we in de egalisatiereserve 2D's t.b.v inzet in 2022.	0	-94
6.3	De aantallen in de bijstand lopen niet op, maar dalen licht. Dat leidt tot een voordeel ten opzichte van de begroting.	0	340
6.3	Het rijksbudget BUIG is definitief bepaald eind september, dat valt lager uit dan verwacht.	0	-107
6.3	In de begroting gingen we uit van een onttrekking uit de reserve BUIG van € 78k. De jaareindeverwachting is nu € 155k positief, wat we in de reserve BUIG kunnen storten. Daarmee een verschil t.o.v. de begroting van € 233k.	0	-233
6.3	Pilot vast lasten: Geen geschikte kandidaten in het bestand, behalve diegene die Nederlands niet beheersen (waar geen ondersteuning op mogelijk was).	0	35
6.3	We hebben in de meicirculaire € 124k aan budget TONK ontvangen, hiervan is een deel niet benodigd.	0	54
6.3	We parkeren het overschot TONK in de reserve corona.	0	-54
6.3	We verwachten een klein voordeel op de regelingen bijzondere bijstand.	0	13
6.3	Lagere kosten kwijtschelding afval en riool.	0	35
6.4	We verwachten geld over te houden op de uitvoering van de Sociale Werkvoorziening.	0	84
6.5	We verwachten op de uitvoering van de re-integratie geld over te houden.	0	14
6.6	We verwachten een restant van het 4e Corona steunpakket (onderdeel bestrijden eenzaamheid ouderen).	0	13
6.6	Dit verwachte restant storten we in de coronareserve t.b.v inzet in 2022.	0	-13
6.6	WMO Klassiek Op het onderdeel hulpmiddelen verwachten we een tekort a.g.v. een versnelde afbouw van de sterfhuisconstructie van oude naar nieuwe aanbieder.	0	-32
6.6	Dit verwachte nadeel onttrekken we uit de egalisatiereserve WMO.	0	32
6.6	Taakveld 6.6 overig: klein nadeel verwacht op het budget licentiekosten Wijwijchen.	0	-2
6.71	Op het onderdeel schuldhulpverlening verwachten we een voordeel a.g.v. het achterblijven van aanvragen door zelfstandigen op schuldhulpverlening.	0	50

TV	Toelichting verschil baten en lasten rekening/begroting (min is nadeel)	Structureel	Incidenteel
6.71	WMO Klassiek: Bij de huishoudelijke hulp verwachten we een voordeel. Grotendeels veroorzaakt door de keuze voor scenario 1 i.p.v. scenario 2: geen vervroegde her- indicaties en budget juridische ondersteuning niet nodig.	0	73
6.71	Dit verwachte voordeel storten we in de egalisatiereserve WMO.	0	-73
6.71	WMO Klassiek: Bij de pgb's huishoudelijke hulp verwachten we een voordeel.	0	40
6.71	Dit verwachte voordeel storten we in de egalisatiereserve WMO.	0	-40
6.71	WMO Klassiek: Bij de vervoersvoorzieningen verwachten we een voordeel op de GR DRAN i.v.m. achterblijvend WMO- vervoer (Corona- gerelateerd).	0	74
6.71	Dit verwachte voordeel storten we in de egalisatiereserve WMO.	0	-74
	Conform de laatste monitorrapportage 2d's (toelichting in de raad op 2 december 2021) zien we mutaties op de volgende onderdelen:		
6.71	PGB's Wmo nieuw een verwacht voordeel.	0	65
6.71	Wmo dagbesteding een verwacht voordeel.	0	195
6.71	Wmo begeleiding een verwacht voordeel.	0	117
6.72	Persoonlijke verzorging Jeugd een verwacht voordeel.	0	32
6.72	Dagbehandeling Jeugd een verwacht voordeel.	0	147
6.72	Vervoer Jeugd een verwacht voordeel.	0	29
6.72	Verblijf incl. behandeling Jeugd een verwacht nadeel.	0	-132
6.72	Verblijf excl. behandeling Jeugd een verwacht nadeel.	0	-58
6.72	Jeugdhulp ambulant een verwacht nadeel.	0	-376
6.72	Jeugdhulp crisis een verwacht voordeel.	0	24
6.72	Jeugd GGZ een verwacht nadeel.	0	-639
6.82	PGB's Jeugd een verwacht voordeel.	0	153
6.82	Jeugdreclassering een verwacht nadeel.	0	-26
6.82	Jeugdbescherming een verwacht nadeel.	0	-100
6.82	Preventief justitieel kader een verwacht voordeel.	0	7
6.72	We verwachten een restant op de regionale inzet van de blokhuismiddelen (compensatie jeugdzorg) 2021. Besteding is gepland in 2022 (conform regionaal bestedingsplan).	0	252
6.72	Dit verwachte restant storten we in de egalisatiereserve 2D's t.b.v inzet in 2022.	0	-252
6.72	Met een deel van de blokhuismiddelen (compensatie jeugdzorg) 2021 dekken we het tekort op Jeugd (zie ook Rapportage september 2021).	0	550
	Overig	0	9

4.7 Programma 7 Volksgezondheid en milieu

Speerpunten:

7.1.1 We maken van onze eerdere routekaart energieneutraal 2040 een concrete duurzaamheidsagenda voor de periode 2018-2022. En vragen de gemeenteraad deze agenda uiterlijk eind 2018 vast te stellen.	
In 2021 doen we (begroting)	**Verantwoording**
In najaar 2020 wordt de raad een concrete duurzaamheidsagenda met projecten aangeboden.	De duurzaamheidsagenda zal begin 2022 worden opgesteld in samenspraak met stakeholders en ter vaststelling aan de raad worden aangeboden.

7.1.2 We maken in 2019 een plan voor het in fases tot 2040 verduurzamen van onze gemeentelijke gebouwen. De kosten moeten natuurlijk wel maatschappelijk acceptabel blijven.	
In 2021 doen we (begroting)	**Verantwoording**
In 2020 is de kadernota gemeentelijk vastgoed door de gemeenteraad vastgesteld, waarin 10 beleidsregels zijn opgenomen voor verduurzaming van het gemeentelijk vastgoed. Aan de hand van deze beleidsregels vinden de komende jaren ingrepen plaats aan onze gebouwen om ze (verder) te verduurzamen. In 2021 ligt de nadruk op het ontwikkelen van een monitoringssysteem, zodat we invulling kunnen geven aan de doelen uit het Klimaatakkoord: de vereiste CO2-reductie bedraagt 49% in 2030 en 95% in 2050. Dit doen we aan de hand van de 'sectorale routekaart maatschappelijk vastgoed' die door de VNG namens alle gemeenten is ontwikkeld. Aan de hand van deze routekaart, zullen we monitoren hoe we als gemeente presteren ten aanzien van het verduurzamen van onze gebouwen en zullen we inzichtelijk maken wat de (financiële) consequenties zijn voor de gemeente Wijchen.	Een afstudeerstagiaire is bezig met het doen van een onderzoek naar mogelijkheden voor het opzetten van een monitoringsysteem, onder andere door te kijken hoe andere gemeenten hier vorm aan geven.

7.1.3 We willen de VANG-doelstellingen voor het verminderen van restafval halen. Dat kan alleen met draagvlak van onze inwoners. De grijze kliko voor restafval blijft voor onze inwoners bestaan.	
In 2021 doen we (begroting)	**Verantwoording**
Stimuleren van afvalscheiding door gerichte communicatieaanpak. Daarbij is er ook aandacht voor kwaliteit. Uitwerken maatwerk aanpak voor woningen die geen ruimte hebben voor het stallen van containers. Apart inzamelen van luiers kan waarschijnlijk medi2021 starten.	Er is een begin gemaakt met het opstellen van een gerichte communicatieaanpak met als doel de afvalscheiding te verbeteren (kwantitatief en kwalitatief). Voor het uitvoeren van de communicatie is extra budget nodig (aangevraagd in de perspectiefnota). Begin gemaakt met in beeld brengen van de adressen waarvoor maatwerk nodig is. Vanaf 1 november worden luiers en incontinentiemateriaal apart ingezameld.

7.1.4 Bij nieuwe plannen dragen we er zorg voor dat elke nieuw te bouwen Wijchense woning zo energieneutraal mogelijk is.	
In 2021 doen we (begroting)	**Verantwoording**
Dit is inzet voor lokale prestatieafspraken 2021 met de corporaties. De eis voor aardgas loze en energie neutrale nieuwbouw wordt opgenomen in de uitvraag aan projectontwikkelaars. Particulieren die zelf bouwen kunnen een lening aanvragen.	Ook in 2021 is en start gemaakt met het actualiseren van de lokale prestatieafspraken met de corporaties hetgeen moet leiden tot definitieve afspraken eind 2021. In uitvragen aan projectontwikkelaars worden de eisen voor aardgasloos en energieneutraal bouwen

	opgenomen, denk aan TKWM en Wijchen-West. Particulieren die zelf bouwen kunnen ook in 2021 rekenen op een verduurzamingslening.

7.1.5 We maken met acties en campagnes eigen huiseigenaren bewust van het belang én de noodzaak van duurzame huizen.	
In 2021 doen we (begroting)	**Verantwoording**
In 2021 continueren we de collectieve inkoopacties voor isolatiemaatregelen en zonnepanelen, eventueel uit te bouwen met warmtepompen. Het Loket duurzaam wonen zullen we verder professionaliseren en dichter bij de burger plaatsen. We starten een pilot met o.a. de wijkbewoners en stakeholders een proces om Wijchen-Zuid aardgasvrij te maken.	De collectieve inkoopacties voor isolatiemaatregelen en zonnepanelen is in 2021 voortgezet. Het Loket duurzaam wonen is bezig met verder professionaliseren en dichter bij de burger plaatsen (er komt een backoffice). De pilot om met o.a. de wijkbewoners en stakeholders Wijchen-Zuid aardgasvrij te maken is qua verkenning afgerond maar zal verder gaan.

7.1.6 We bekijken de mogelijkheid tot doorontwikkeling van de duurzaamheidslening als instrument om ook andere initiatieven aan te jagen, bijvoorbeeld het afkoppelen van gas, waarbij we rekening houden met wat er landelijk, regionaal en qua regelgeving en techniek op ons afkomt.	
In 2021 doen we (begroting)	**Verantwoording**
We continueren de stimuleringsleningen en de nieuwe regeling 'Toekomstbestendig Wonen' waar de duurzaamheids- en blijverslening in zijn opgegaan.	Leningen voor verduurzaming van particuliere woningen en sportaccommodaties zijn in 2021 beschikbaar.

7.1.7 We stellen samen met het bedrijfsleven plannen op waarmee zij hun bijdrage leveren aan de Wijchense duurzaamheidsopgaven.	
In 2021 doen we (begroting)	**Verantwoording**
We faciliteren bedrijvenvereniging Bijsterhuizen en de parkmanager bij het energieneutraal maken van Bijsterhuizen. We faciliteren energie coöperatie Leur bij het realiseren van zonnepanelen op grote bedrijfsdaken en onze eigen daken.	In 2021 hebben we de energiescans voortgezet en handhaving van de EML-lijst en hebben we bedrijvenvereniging Bijsterhuizen geholpen met het realiseren van meer zonnepanelen op bedrijfsdaken. Energie Corporatie Leur heeft PV-projecten op gemeentelijke daken Suikerberg en Achterom gedaan en gaat bezig in bedrijventerrein Wijchen-Oost.

7.2.1 Inzicht verkrijgen in het functioneren van het riool/watersysteem.	
In 2021 doen we (begroting)	**Verantwoording**
Door de klimaatverandering vallen er steeds vaker buien, waarop de bestaande rioolstelsels niet zijn ontworpen. Als rioolstelsels overbelast raken, blijft tijdelijk water op straat staan. Het is niet doelmatig om daarvoor ondergrondse maatregelen te treffen (bestaande rioolstelsels aan te passen). Daarom wordt gezocht naar het verwerken van overtollige neerslag boven de grond (in de openbare ruimte). Het onderzoek heeft tot doel na te gaan of daarvoor voldoende ruimte in openbaar gebied aanwezig is en eventueel welke bovengrondse aanpassingen daarvoor nodig zijn.	Onderzoek wordt in 2022 gestart. Wel wordt de openbare ruimte bij aanleg en herinrichting tegenwoordig ontworpen op klimaatbuien. Daarbij moet overtollige neerslag aan het oppervlak op openbaar gebied en op particulier terrein worden geborgen, zonder in de gebouwen terecht te komen.

7.2.2 Terugdringen van de vuiluitworp van de rioolstelsels.	
In 2021 doen we (begroting)	**Verantwoording**
Van de riolering afkoppelen van 1 ha verhard oppervlak, in samenloop met weg/rioolreconstructies in 2020.	Voor 2021 is rekening gehouden met het afkoppelen van de helft van het plangebied Tussen Kasteel en Wijchens Meer (0,875 ha). De uitvoering hiervan vindt op z'n vroegst in

	2022. Verder worden naar verwachting in 2021 geen reconstructies van de openbare ruimte meer uitgevoerd, waarbij kan worden afgekoppeld.

7.2.3 Inzicht verkrijgen in het functioneren van het riool/watersysteem.	
In 2021 doen we (begroting)	**Verantwoording**
Plaatsen van debietmeters bij de gebiedsgemalen die in 2021 gerenoveerd of vervangen worden.	Budget wordt jaarlijks toegevoegd aan het groot onderhoud (vervanging) gemalen om in samenloop uit te kunnen voeren.

Financieel:

		(Bedragen x € 1.000)		
TV	**Taakveld**	**Begroot**	**JEV**	**Saldo**
7.1	Volksgezondheid	1.578	1.580	-2
7.2	Riolering	-1.333	-1.333	0
7.3	Afval	-1.313	-1.313	0
7.4	Milieubeheer	1.247	1.189	58
7.5	Begraafplaatsen en crematoria	3	3	0
	Resultaat	**182**	**126**	**56**

TV	**Toelichting verschil baten en lasten rekening/begroting (min is nadeel)**	**Structureel**	**Incidenteel**
7.1	WMO klassiek: Op het onderdeel GGD algemeen wordt een voordeel verwacht.	0	59
7.1	Dit verwachte voordeel storten we in de egalisatiereserve WMO.	0	-59
7.1	Er zijn middelen ontvangen vanuit het Rijk t.b.v. het lokaal preventieakkoord.	0	97
7.1	Deze middelen lokaal preventieakkoord worden voor einde jaar uitgegeven conform opdracht Rijk.	0	-97
7.1	WMO klassiek: Taakveld 7.1 overig: er wordt een klein voordeel verwacht op de subsidies gezondheidszorg.	0	2
7.1	Dit verwachte voordeel storten we in de egalisatiereserve WMO.	0	-2
7.1	Voor de bijdrage aan de gemeente Tiel inzake Slachtofferhulp. Zijn regionale afspraken. De raming is te laag, dit moet structureel worden verhoogd.	-2	0
7.2	We hebben een aantal defecte rioolpompen vervangen, deze kosten worden gedekt uit de vervangingsvoorziening gemalen.	0	-10
7.2	Alle uitgestelde werkzaamheden op het taakveld Riolering worden verrekend met de voorziening.	0	-31
7.2	Er zijn minder onverwachte schades aan het riool.	50	25
7.2	Inspecties en onderhoudswerkzaamheden van de vrijvervalriolering zijn uitgesteld.	0	31
7.2	De incidentele middelen voor het opstellen van het GRP en het onderzoek naar klimaatbestendigheid schuiven we door naar 2022. dit bedrag werd gedekt uit de reserve riolering.	0	50
7.2	Alle positieve en negatieve afwijkingen op het taakveld Riolering worden verrekend met de egalisatiereserve.	-50	-65
7.3	De opbrengst van het papier en glas is hoger dan geraamd, de textielvergoeding valt tegen.	0	149
7.3	De verwerkingskosten van het afval van de milieustraat zijn lager dan geraamd, dit wordt met name veroorzaakt door hogere opbrengsten van de herbruikbare grondstoffen en hogere inkomsten van de poorttarieven.	0	78

TV	Toelichting verschil baten en lasten rekening/begroting (min is nadeel)	Structureel	Incidenteel
7.3	We hebben voor de opbrengst van het Plastic+ afval een positieve afrekening ontvangen over voorgaande jaren.	0	69
7.3	De verwerkingskosten van het restafval zijn lager dan geraamd.	0	77
7.3	De verwerkingskosten van het GFT zijn hoger dan geraamd.	0	-35
7.3	Hogere kosten voor het bijplaatsen en dumpen van afval.	0	-13
7.3	Alle positieve en negatieve afwijkingen op het taakveld afval worden verrekend met de egalisatiereserve.	0	-325
7.4	De advieskosten voor verschillende beleidsterreinen vallen lager uit dan begroot. In totaal gaat het om € 79k onderverdeeld in Bodembeleid € 27k, Milieubeleid € 32k, Waterbeleid € 13k, Geluidsbeleid € 7k.	0	79
7.4	De extra kosten aan bijdrage voor de ODRN ontstaat door hogere aantallen vergunningaanvragen en daarmee verband houdend, meer toezicht daarop en hogere advieskosten.	0	-14
7.4	Er zijn meerder grondpartijen uit de wijken bemonsterd waardoor de kosten hoger zijn.	0	-7

4.8 Programma 8 Wonen en bouwen

Speerpunten:

8.1.1 We gaan onderzoeken wat er in het buitengebied mogelijk is om nieuwe initiatieven en ontwikkelingen verder te helpen. Daarbij maken we een goede afweging tussen verschillende belangen (toerisme, landbouw, economie en de natuur).	
In 2021 doen we (begroting)	**Verantwoording**
We ondersteunen initiatieven uit de samenleving, zoals CPO Bergharen. Daarnaast hanteren we het beleidskader kleinschalige particuliere initiatieven voor een goede afweging van initiatieven.	Het beleid voor kleinschalige particuliere initiatieven in ingebed in de organisatie, Voor eind 2021 staat een evaluatie op het programma. Voor alle kerkdorpen faciliteren we daarnaast een CPO traject

8.1.2 In 2018 formaliseren wij de huidige uitgangspunten over hoogbouw in beleid.	
In 2021 doen we (begroting)	**Verantwoording**
Het opstellen van beleid over hoogbouw schuift door naar 2021. Tot die tijd worden plannen van geval tot geval beoordeeld.	Het streven is om het beleid over hoogbouw in het 4e kwartaal 2021 af te ronden. Tot die tijd worden plannen van geval tot geval beoordeeld.

8.2.1 We kijken goed naar de regeling 'Rood voor Rood' zodat compensatie meer in bebouwd gebied gebeurt.	
In 2021 doen we (begroting)	**Verantwoording**
Het rood voor rood beleid is opgenomen in het beleidskader kleinschalige woningbouw initiatieven.	Is afgerond.

8.3.1 We gaan volop verder met het project TKWM waaronder de locatie van het oude gemeentekantoor. Kwaliteit en zorgvuldigheid staan voorop.	
In 2021 doen we (begroting)	**Verantwoording**
Eind 2020 wordt de grondexploitatie voorgelegd aan de raad. We verwachten dat de sloop van het voormalige gemeentekantoor en de start van de bouw in 2021.	De grondexploitatie is vastgesteld. Start bouw wordt verwacht in het eerste kwartaal van 2023.

8.3.2 We investeren in Hart van Zuid om de leefbaarheid te vergroten als ook de andere partners financieel bijdragen.	
In 2021 doen we (begroting)	**Verantwoording**
o In 2020 bieden we de raad de gebiedsvisie aan ten aanzien van het voorzieningenhart van Wijchen Zuid. In 2021 werken we vervolgens een investeringsvoorstel uit voor de raad.	De raad heeft op 21 oktober 2021 de gebiedsvisie voor het voorzieningenhart vastgesteld. De vaststelling is gepaard gegaan met een vier aangenomen amendementen. Deze amendementen zijn gericht op onderdelen van de vervolgfase (Masterplanfase). Nadere uitwerkingen zullen uitwijzen of de amendementen kostprijsverhogend werken.

8.3.3 We realiseren een visie en een plan voor het Kraanvogelgebied vóór 2020.	
In 2021 doen we (begroting)	**Verantwoording**
De visie is gereed. In 2020/2021 maken we een ontwikkelplan waarmee partijen hun plannen vorm kunnen geven en tot ontwikkeling kan worden overgegaan.	Het ontwikkelplan wordt verwacht in het vierde kwartaal van 2021.

Financieel:

		(Bedragen x € 1.000)		
TV	**Taakveld**	**Begroot**	**JEV**	**Saldo**
8.1	Ruimtelijke ordening	0	-48	48
8.2	Grondexploitatie (niet bedrijventerreinen)	20	20	0
8.3	Wonen en bouwen	-313	-573	260
	Resultaat	**-293**	**-601**	**308**

TV	**Toelichting verschil baten en lasten rekening/begroting (min is nadeel)**	**Structureel**	**Incidenteel**
8.1	Voor het bijstellen van bestemmingsplannen zijn minder kosten benodigd voor externe adviezen.	0	19
8.1	De opbrengsten van bestemmingsplannen zijn hoger doordat er meer postzegelbestemmingsplannen in procedure zijn gebracht dan geraamd.	0	29
8.3	De instandhoudingskosten van het oude gemeentekantoor vallen lager uit dan voorzien.	0	23
8.3	Er zijn in 2021 meer bouwaanvragen ingediend dan verwacht. Daarbij is de gemiddelde omvang van een aanvraag ook groter dan verwacht. Dit heeft geresulteerd in hogere bouwkosten waarover de leges berekend worden.	0	227
8.3	Kosten voor Luchtfoto's zijn dit jaar wat lager.	0	5
8.3	Gps abonnement is aangepast waardoor de kosten lager uitvallen.	4	0
	Overig	0	-1

5. Bouwgrond

Het resultaat van de bouwgrondexploitaties in 2021 is per saldo € 0k. Het verlies van de grondexploitaties Tuin van Woezik is minder geworden, maar wordt gedekt uit de daarvoor bestemde voorziening. Voor de projecten Kraanvogelstraat, Wijchen West, Gebiedsvisie Hart van Zuid, Huurlingsedam Fase 3 en Kleinschalige woningbouw Batenburg zijn wel al voorbereidingskredieten, maar nog geen grondexploitaties vastgesteld.

In september 2021 zijn de lopende grondexploitaties opnieuw met de projectleiders doorgerekend. De (voorlopige) eindwaarden van de Grexen komen per saldo € 113k positiever uit dan bij de vorige rapportage. Bij de jaarrekening 2021 worden ze opnieuw geactualiseerd en ook vastgesteld door de raad en worden de verliesgevende voorzieningen aangepast.

Met betrekking tot het verloop van de voorlopige einduitkomsten op grond van de in september bijgestelde grondexploitaties is het volgende overzicht te geven:

Nr.	Complex	Totaal	2020	2021	2022	2023	>2023
1	Tuin van Woezik	-397		-397			
2	Huurlingsedam (fase 1 +2)	-618			-618		
3	TKWM	-2.853					-2.853
4	Woningbouw Balgoij	58	58				
5	CPO Bergharen	477			477		
6	CPO Duurzaam Wonsick	455					455
7	Afgewikkelde projecten	0					0
	Totaal exploitaties	**-2.878**	**58**	**-397**	**-141**	**0**	**-2.398**
	Voorziening Tuin van Woezik (balans)	397		397			
	Voorziening Huurlingsedam fase 1+2 (balans)	618			618		
	Voorziening TKWM	2.853					2.853
	Voorzieningen (balans)	**3.868**		**397**	**618**		**2.853**
	Totaal	**990**	**58**	**0**	**477**	**0**	**455**

6. Projecten

In dit hoofdstuk worden enkel de grote projecten, of projecten met actuele financiële of bestuurlijke risico's toegelicht. Hierbij zoomen we in op de voortgang, de risico's en de financiën.

6.1 Project MFA Batenburg

Algemeen

Het project MFA Batenburg omvat de ontwikkeling van een multifunctionele accommodatie (MFA) in Batenburg op de locatie van V.V. Batavia met als partijen gemeenschapshuis de Hostert, de basisschool St. Jan Baptist en de voetbalvereniging V.V. Batavia.

Scope vastgesteld door Raad

Project wordt conform scope uitgevoerd.

Financieel

Begroot	Werkelijk	Verplichting	Saldo	PEV	Saldo
€ 2.950	€ 1.567	€ 0	€ 1.383	€ 2.950	€ 0

Het project kende een financieel tekort van € 686.000. Inmiddels is het volledige tekort gedekt door subsidies. De bouw van MFA Batenburg is gestart. De oplevering is gepland in het vierde kwartaal van 2021.

Verloop onvoorzien

Budget	€ 118
Afkoppelsubsidie	€ 11
Restant saldo onvoorzien	**€ 129**

Oplevering

Begroot	Verwacht	Toelichting
Q1 2020	Q4 2021	Voorbereidende werkzaamheden kostten meer tijd.

6.2 Renovatie kasteel

Algemeen
Het doel van dit project is om de beleving en het gebruik van het kasteel Wijchen te herstellen en te verbeteren teneinde meer mensen het kasteel te laten bezoeken en ervaren. Daarmee willen we voorkomen dat het in onbruik raakt en willen we een duurzame instandhouding van dit Rijksmonument borgen. Het is van groot belang om herstelactiviteiten uit te voeren om een bestendige bestemming te behouden. Door de sterke positie van Kasteel Wijchen voor haar omgeving is ons uitgangspunt om het Kasteel niet alleen te behouden, maar ook om te investeren in bouwtechnische- en sfeerbepalende verbeteringen in het kasteel en de kasteeltuin, zodat zowel de cultuurhistorische beleving als het maatschappelijke en democratische gebruik wordt geoptimaliseerd van het kasteel in zijn omgeving.

Scope vastgesteld door Raad
Project wordt conform scope uitgevoerd.

Financieel

Begroot	Werkelijk	Verplichting	Saldo	PEV	Saldo
€ 2.800	€ 2.471	€ 0	€ 329	€ 2.800	€ 0

€ 1,0 Miljoen subsidie is door provincie toegekend. Daarmee kan 'basis plus' variant worden gerealiseerd. De begrotingen van de bestekken waarmee de aanbesteding is opgestart vallen binnen het vastgestelde budget.

Verloop onvoorzien

Budget	€ 239
Vloer foyer voorzien van glasplaat	€ 6
Dijkhof diverse bouwkundige werkzaamheden.	€ 87
DKC diverse werktuigkundige werkzaamheden.	€ 40
Modderkolk diverse elektrotechnische werkzaamheden.	€ 52
Restant saldo onvoorzien	**€ 47**

Oplevering

Begroot	Verwacht	Toelichting
Q4 2020	Q4 2021	Vanwege het langere traject van de provinciale subsidie is vertraging opgelopen.

6.3 Hart van Zuid

Algemeen
De raad heeft op 26 september 2019 ingestemd met een routekaart 'Toekomst Hart van Zuid'. In de routekaart worden '5 opgaven' voorgesteld voor een integrale wijkaanpak om Wijchen Zuid toekomstbestendig te maken. Een van de 5 opgaven is 'Vitaal en bruisend voorzieningenhart' waarbij we het wijkhart bij het Zuiderpoort met alle maatschappelijke voorzieningen, woningen, winkels, gezondheidzorg en buitenruimte toekomstbestendig willen maken. Voor deze fysieke opgave is apart op 26 september 2019 een aanvullend werkkrediet verleend door de raad. Dit was nodig om een verdiepingsslag te maken voor de gebiedsvisie met de shareholders Talis en eigenaar van Winkelcentrum Rialto. Voor Hart van Zuid is subsidie voor de procesbegeleiding ontvangen van de Provincie.
In deze projectrapportage beperken we ons tot de opgave voor het voorzieningenhart. De routekaart voor de gehele wijkontwikkeling is ingebed in de reguliere begroting van de gemeente.

Scope vastgesteld door Raad
Project wordt conform scope uitgevoerd.

Financieel

Begroot	Werkelijk	Saldo	PEV	Saldo
€ 730	€ 254	-€ 476	€ 730	€ 0

Indien de raad in latere fase opdracht verleent voor de fysieke herstructurering in het voorzieningenhart zal er t.z.t. een grondexploitatie worden geopend waarin het voorbereidingskrediet wordt opgenomen. Momenteel betreft het een haalbaarheidsonderzoek (Gebiedsvisie).

De gebiedsvisie is afgerond met een negatief resultaat. Er worden samenwerkingsmogelijkheden onderzocht met externe partijen om gezamenlijk tot een kwalitatief optimale en financieel efficiënte transformatie te komen van het voorzieningengebied.

Verloop onvoorzien

Budget	€ 0
Restant saldo onvoorzien	**€ 0**

Oplevering

Begroot	Verwacht	Toelichting
medio 2022	medio 2022	De gebiedsvisie voor het voorzieningenhart is op 21 oktober '21 vastgesteld door de raad en daarmee opgeleverd. De raad heeft opdracht gegeven voor volgende projectfase: de Masterplanfase. Het streven is het masterplan op te leveren in de tweede helft van 2022.

6.4 Overige projecten / kredieten 2021

Krediet omschrijving	Begroot	Kosten tm periode	Saldo	PEV	Verwacht project resultaat	Verwachte oplever datum	Toelichting
Fietspad Ravensteinseweg	€ 515k	€ 221k	€ 294k	€ 515k	€ 0k	dec-22	Fietspad 1e fase is afgerond. Fietspad 2e fase (naar Dijk) is onzeker. De grondaankoop stagneert, maar zonder deze grond is een vrij liggend fietspad niet mogelijk. Uitvoering is gebonden aan voorwaarden vanwege flora/fauna en waterbeleid.
Verduurzamen Mozaiek(K)	€ 910k	€ 0k	€ 910k	€ 0k	€ 910k	n.n.b.	We werken een nieuw voorstel uit m.b.t. verduurzaming Mozaïek en verwachten dit in de eerste helft van 2022 aan te kunnen bieden.
Vervanging hoge druk natrium lampen	€ 83k	€ 12k	€ 71k	€ 83k	€ 0k	mei-22	Vervanging loopt uit i.v.m. langere leveringstijden.
VRI 5 stationslaan - Hogeweg (K)	€ 95k	€ 0k	€ 95k	€ 95k	€ 0k	mei-22	Veranderde wetgeving en gewijzigde beleidswensen (slimme VRI) leiden tot hogere kosten. Project geparkeerd tot hierover duidelijkheid is. En bij uitbreiding van wensen volgt een collegeadvies.
1e inrichting nw basisschool 25 leerlingen(K)	€ 88k	€ 0k	€ 88k	€ 88k	€ 0k	dec-22	
Stichten nieuwe basisschool(K)	€ 37k	€ 0k	€ 37k	€ 37k	€ 0k	dec-22	
Waterpartij Kraaijenberg	€ 150k	€ 147k	€ 3k	€ 150k	€ 3k	Okt-21	laatste aanplantwerkzaamheden pas in najaar. Rest is in mei '21 klaar
Herinrichting Oosterpark	€ 300k	€ 222k	€ 78k	€ 230k	€ 70k	dec-21	Er moeten nog enkele afrondende werkzaamheden worden uitgevoerd.
Afkoppelen Riolering 2019	€ 150k	€ 40k	€ 110k	€ 110k	€ 40k	dec-21	Restant krediet uit 2019. Naar verwachting in 2021 geen reconstructies openbare ruimte meer waarbij afkoppelen.
Waterkwaliteitspooronderzoek	€ 150k	€ 1k	€ 149k	€ 150k	€ 0k	jun-22	Denkstappenmodelonderzoek. Offerte adviesbureau ontvangen. Opdracht per december 2021 te verlenen.
Maaiveldanalyse	€ 20k	€ 19k	€ 1k	€ 19k	€ 1k	apr-21	Opdracht afgerond binnen krediet.
Verbetermaatregelen Hernen	€ 567k	€ 218k	€ 349k	€ 567k	€ 0k	mei-22	Uitvoering in november 2021 gestart.
Afkoppelen Riolering 2020	€ 150k	€ 0k	€ 150k	€ 0k	€ 150k	dec-21	Restant krediet uit 2020. Naar verwachting in 2021 geen reconstructies openbare ruimte meer waarbij afkoppelen.
Reconstructie Zesweg (wegreconstructie + aanleg vrijverval riolering)	€ 362k	€ 10k	€ 352k	€ 362k	€ 0k	apr-22	Reconstructie gestart aanvang november. Naar verwachting in maart 2022 gereed.
Afkoppelen Riolering 2021	€ 150k	€ 0k		€ 150k		dec-21	€ 130.000, - gereserveerd voor project Tussen Kasteel en Wijchens Meer. Uitvoering naar verwachting niet eerder dan in 20222.

Krediet omschrijving	Begroot	Kosten tm periode	Saldo	PEV	Verwacht project resultaat	Verwachte oplever datum	Toelichting
Debietmeters bij gemalen 2021	€ 25k	€ 0k	€ 25k	€ 25k	€ 0k	dec-21	Budget overhevelen naar Ruimtelijk Beheer en toevoegen aan budget Vervangen Gemalen.
Plattegrondkasten Suurland	€ 23k	€ 0k	€ 23k	€ 0k	€ 23k	vervallen	
Containers luierinzameling(K)	€ 60k	€ 0k	€ 60k	€ 60k	€ 0k	dec-21	
Voorbereidingskrediet MFA Hart van Zuid	€ 200k	€ 0k	€ 200k	€ 200k	€ 0k	q2-22	
Voorbereidingskrediet Speelhoeve / Westwijzer	€ 300k	€ 0k	€ 300k	€ 300k	€ 0k	q2-22	
Zonnepanelen gemeentewerf	€ 140k	€ 130k	€ 10k	€ 130k	€ 10k	sep-21	uitgevoerd
Kraanvogelstraat	€ 200k	€ 115k	€ 85k	€ 200k	€ 0k	Q1-22	Betreft voorbereidingskrediet mogelijk bouwgrondexploitatie.
Kleinschalige woningbouw Batenburg	€ 50k	€ 31k	€ 19k	€ 50k	€ 0k	Q1-22	Betreft voorbereidingskrediet mogelijk bouwgrondexploitatie.
Huurlingsedam fase 3	€ 50k	€ 23k	€ 27k	€ 50k	€ 0k	Q1-22	Betreft voorbereidingskrediet mogelijk bouwgrondexploitatie.
Wijchen West	€ 150k	€ 214k	-€ 64k	€ 150k	€ 0k	Q1-22	Betreft voorbereidingskrediet mogelijk bouwgrondexploitatie.
CPO Bergharen de Steenuil	€ 30k	€ 2k	€ 28k	€ 30k	€ 0k	Q1-22	Betreft voorbereidingskrediet mogelijk bouwgrondexploitatie.
Voorbereidingskrediet Graafseweg 615-617	€ 60k	€ 18k	€ 42k	€ 60k	€ 0k	Q1-22	Betreft voorbereidingskrediet mogelijk bouwgrondexploitatie.
Renovatie 4 banen Tv Haanenbergh(K)	€ 80k	€ 0k	€ 80k	€ 80k	€ 0k	dec-22	
RSA Renovatie Natuurgrasvelden(K)	€ 403k	€ 0k	€ 403k	€ 403k	€ 0k	dec-22	
Leefbaarheid Hernen Bergharen	€ 60k	€ 72k	-€ 12k	-€ 12k	€ 72k	dec-22	
Uitbreiding gymzaal Zandloper(K)	€ 310k	€ 17k	€ 293k	€ 293k	€ 17k	dec-22	
Ventilatiesysteem Leemweg 121(K)	€ 46k	€ 50k	-€ 4k	€ 50k	-€ 4k	Afgerond	
1e inrichting nw basisschool 25 leerlingen(K)	€ 88k	€ 0k	€ 88k	€ 88k	€ 0k	dec-22	
Stichten nieuwe basisschool(K)	€ 37k	€ 0k	€ 37k	€ 37k	€ 0k	dec-22	
Ver-nieuwbouw PRO College(K)	€ 220k	€ 220k	€ 0k	€ 220k	€ 0k	dec-22	
Pumptrackbaan(K)	€ 63k	€ 58k	€ 5k	€ 63k	€ 0k	dec-22	

6.5 Uitvoeringsprogramma 2021

Project nummer	OMSCHRIJVING	Begroot	Werkelijk t/m okt 21	Saldo	PEV	Saldo	Oplevering	Toelichting
	Uitvoeringsprogramma doorlopend uit 2020							
21064	Wijchens Meer fase 4	170	0	170	170	0	2022	Werk nog niet gereed i.v.m. burgerparticipatie.
21083	Elstweg	379	173	206	379	0	2023	Groenaanleg en onderhoud tot 2023
21019	Europaplein stamriool gem kantoor	173	0	173	172,5	0	2022	Afhankelijk van de ontwikkelingen van het project TKWM.
21075	Vervangen mechanische riolering 2020	240	88	152	150	90	2021	In uitvoering.
21078	Klompenkampje (comb. met verbeteren riool Oscar)	102	0	102	102	0	2022	Hernen fase 2, in uitvoering.
21090	Zesweg (Hofsedam) laatste stukje	295	0	295	295	0	2022	Vervanging Druk door Vrijvervalriool
21048	Gebreken herstellen	50	13	37	45	5	2021	
21068	Son vervangen deel 2	50	0	50	50	0	2022	
21066	OVl bergharen Oost en Alverna	192	180	12	192	0	2021	
21082	De Geer 12e straat	65	11	54	65	0	2021	
21079	Aalsburg 19e straat	25	0	25	25	0	2022	Opdracht en uitvoering pas in 2022. Uitloop communicatie met bewoners
21042	Uilenboom	2.272	2.142	130	2272	0	2022	De onderhoudsperiode loopt nog.
21051	Straten Alverna (Leo, Groenewoud, pater sebald)	726	657	70	657	69	2021	Werk is afgerond.
21052	Straten Batenburg inclusief parkeerplaats MFA	376	120	256	376	0	2022	Werk is momenteel in uitvoering.
21081	Campuslaan	15	5	10	5	10	gereed	
21072	Laaksestraat	242	0	242	422	-181	2022	Ecologische onderzoeken lopen, uitvoering verwacht eind 2022. Extra geld aangevraagd via JUP 2022.
21074	Stuifstraat thv 5-10	23	0	23	23	0	2022	Gaat samen met project Ploegstraat
21093	Schaarsestraat	71	68	4	68	3	Gereed	
	Uitvoeringsprogramma 2021							
21095	Asfaltbestek 2021	595	26	569	595	0	2022	Nog in uitvoering slijtlagen in 2022.
21101	Wijksestraat	270	55	215	270	0	2021	Nog in uitvoering , putrenovatie volgt nog.
21102	Onderhoud drukriolering 2021	200	18	182	200	0	2022	in voorbereiding
21106	Aalsburg 15een 18e straat	131	0	131	131	0	2022	in voorbereiding
21132	Vlaskam	58	0	58	58	0	2021	
21096	Diversen armaturen Balgoij	8	0	8	8	0	2022	Langere doorlooptijd i.v.m. materialen en burgerparticipatie

21098	Diversen armaturen Batenburg	8	0	8	8	0	2022	Langere doorlooptijd i.v.m. materialen en burgerparticipatie
21115	Brug bij de Flier vervangen in overleg met LBG	20	0	20	25	-5	2022	Duurder prijzen door corona.
21124	Masten vervangen (50 stuks)	50	4	46	50	0	2022	Lange doorlooptijden materialen en Liander
21125	Oosterweg lichtmasten vervangen	16	0	16	0	16	vervallen	Door meting gebleken dat ze nog 6 jaar mee kunnen
21133	Wijchen Zuid armaturen (150 stuks)	53	0	53	53	-1	2022	Voorbereiding moet nog starten
21104	Kasteellaantje	140	117	23	117	23	Gereed	
21130	Startvenseweg parkeerhofjes	134	0	134	134	0	2022	In voorbereiding, voorjaar 2022 oplevering
21136	Veenhof 14e straat (de Versnelling)	50	0	50	50	0	2022	Werk in voorbereiding, uitvoering en opleveren in januari.
21099	Polshof thv nr 23, 6-10, 9-11	9	0	9	9	0	2021	Eind dit jaar klaar
21113	Blauwe Hof 60e straat	28	-10	38	28	0	2021	Eind dit jaar klaar
21127	Renovatieprogramma bomen	25	17	8	25	0	2022	Langere levertijd omdat voorbereiding niet gereed komt.
21129	t Slotje	4	2	2	2	2	gereed	
21134	Wijchens Meer Huurlingsedam	5	0	5	5	0	2021	Eind dit jaar klaar
21097	Bredehof thv 5 - 23	13	0	13	13	0	2021	Eind dit jaar klaar
21107	Aalsburg 23e straat	27	0	27	27	0	2022	Opdracht en uitvoering pas in 2022. Communicatie met bewoners loopt uit. Budget overhevelen naar 2022.
21108	Abersland 23e en 24e straat	13	0	13	13	-1	2021	Eind dit jaar klaar
21120	Hoogmeer 22e straat (thv nr 2231)	8	0	8	8	0	2021	Eind dit jaar klaar
21122	Kraaijenberg 81e straat (plein)	110	0	110	110	0	2022	Opdracht en uitvoering in 2022. Uitloop communicatie met bewoners
21135	Zesakkers 21e straat (2120-2130)	14	0	14	14	0	2021	Eind dit jaar klaar
21128	Rotondes en kruispunten toegankelijk maken	38	0	38	44	-6	2021	Meer werkzaamheden nodig
21131	Tunnelweg parallelweg	11	0	11	11	0	2021	
21100	Molenweg naast nr 40	5	0	5	5	0	2022	
21114	Blauwe Hof 74e straat rosarium	9	0	9	15	-6	2021	Start november 2021
21116	Diepvoorde 14de straat parkeren opknappen	21	10	11	10	11	gereed	
21118	Fazantstraat	23	0	23	15	8	2021	Start november 2021
21121	Kleine groenprojecten 2021	48	13	34	48	-1	2021	In uitvoering
21126	Park Noord	47	15	32	25	22	2021	In uitvoering
21105	Ekenseweg	93	0	93	93	0	2022	Ecologische onderzoeken lopen, uitvoering verwacht 2022
21123	Leemweg fietspad	225	0	225	225	0	2022	Doorgeschoven naar 2022
21103	Onderhoud vacuümriolering 2021	145	0	145	0	145	vervalt	
	TOTAAL	**8.119**	**3.725**	**4.393**	**7.913**	**206**		

7. Extra inkomsten

In verband met de opdrogende inkomsten uit bouwgrondexploitaties en Bijsterhuizen zijn we vanaf het najaar van 2018 gestart met het inventariseren van ideeën voor mogelijke extra inkomsten/besparingen, om Wijchen ook in de toekomst financieel gezond te houden. We richten ons hierbij in eerste instantie op extra inkomsten met behoud van het huidige voorzieningenniveau. Het totaal aan ideeën hebben we opgehaald uit de organisatie, in het college en bij ondernemers.

De ideeën vinden hun achtergrond in onderstaande 10 thema's. De groen gearceerde onderwerpen zijn afgerond, oranje is in uitwerking en geen arcering betekent dat dit onderwerp nog opgestart moet worden.

1	Belastingen en Leges	6	Energieproducten
2	Activa en afschrijvingen	7	Druten werkt / Wijchen werkt
3	Samenwerking	8	Internet startup's stimuleren
4	Toerisme	9	Ontwikkelen woningen Wijchen West
5	Maatschappelijk vastgoed	10	Uitbreidingsmogelijkheden bedrijventerreinen

Het college heeft het totaal van ideeën besproken en ruim een tiental aangewezen die in eerste instantie het meest interessant zijn om uit te werken. Het is aan de organisatie om deze ideeën nader uit te werken tot concrete ideeën met concrete bedragen. De uitwerking wordt vervolgens per thema met de raad gedeeld en uitgewerkt.
In de rapportages geven we de stand van zaken weer met betrekking tot de uitwerking van deze thema's.

Op dit moment zijn de thema's "belastingen en leges" en "activa en afschrijvingen" uitgewerkt met een startnotitie en is de uitwerking daarvan met de Programmabegroting 2020 en het vaststellen van de nota "investeren en afschrijven" besloten door de raad.

Er zijn daarnaast een aantal startnotities geschreven:

- Op 16 februari 2021 is het onderzoek van Berenschot naar gemeentelijke revenuen energieopwekking in het college vastgesteld. Besloten is om de energiewinning door een gemeentelijk elektriciteitsbedrijf en warmtewinning met TEO door een warmtebedrijf dieper te verkennen.
- Het thema "Druten Werkt, Wijchen Werkt" heeft al een deel van zijn uitwerking gevonden in het project "Klaar voor de start". De gemeenteraad heeft op 25 februari 2021 besloten de pilot Klaar voor de Start niet in de huidige vorm door te zetten. Wel worden de positieve punten meegenomen bij de uitvoering van de nieuwe wet inburgering.
- Het thema Activa en afschrijvingen is afgehandeld, waaruit blijkt dat er geen winst te behalen valt, zonder afbreuk te doen aan het huidige kwaliteitsbeeld. Met het aanbieden van de nieuwe financiële verordening, is ook de nota activeren en afschrijven aangeboden, waarin een nieuw vast te stellen afschrijvingstabel is opgenomen. Daarmee is het thema afgewikkeld. Dit heeft niet geleid tot structurele besparingen.
- De startnotitie ontwikkelen woningen Wijchen West is in november 2019 vastgesteld. Op 25 juni 2020 is het voorbereidingskrediet door de raad vastgesteld. Op 27 mei 2021 is vervolg van de gebiedsvisie Wijchen West in de raad behandeld.
- De startnotitie 'uitbreidingsmogelijkheden bedrijventerreinen' is 19 november 2020 in het college vastgesteld. Dit was bij de Perspectiefnota 2019 nog niet benoemd als thema, maar is later op initiatief van het college toegevoegd. Het voorbereidingskrediet voor nader onderzoek is in november 2021 aan de raad gezonden.

Bijlage 1: Algemene Reserve

AR: Algemene Reserve

Toelichting

We hielden rekening met € 963k onttrekking i.v.m. een negatief resultaat 2021. Dat lijkt volgens de huidige jaareindeverwachting niet nodig. De dotatie van de winstuitkering Bijsterhuizen zorgt voor een toename in het saldo. Reserveringen bouwgrondexploitaties zijn niet benodigd in 2021.

Mutaties

Stand per:	1 januari 2021		19.065.704

Datum	Omschrijving	Toevoeging	Onttrekking
2021	Resultaat 2020	290.000	
2021	Raad jun-20 46298 Voorbereidingskredieten Kraanvogel		100.000
2021	Raad okt-20 29293 Voorbereidingskrediet Graafseweg 615-617		60.000
2021	Raad okt-20 53208 ventilatie Leemweg		96.000
2021	Raad dec-20 53094 huisvesting arbeidsmigranten		13.000
2021	Raad jan-21 55396 zorgjongeren		20.000
2021	Raad apr-21 53130 Vitaliteitsmanager wighenerhorst		62.525
2021	Raad jun-21 61273 aanvullende subsidie bijsterhuizen		16.738
2021	Subsidie LaVerna		69.000
2021	Voortuin kasteel		75.000
2021	Ontmoeten in het centrum (13466)		6.437
2021	Voorbereidingskrediet CPO de Steenuil		30.000
2021	PPN21: Afdekking tekort 2021 (niet benodigd)		0
2021	PPN21: Amendement cadeaukaart minima (niet benodigd)		0
2021	CPO bouwen Niftrik		50.000
2021	Archeologisch onderzoek kasteeltuin		25.000
2021	Reservering bouwgrondexploitaties (nog niet benodigd)		0
2021	Winstuitkering GR Bijsterhuizen	3.000.000	
2021	Revitalisering bedrijventerrein oost		250.000
2021	Amendement begroting 2021 corona maatschappelijke organisaties		87.000
2021	Draagvlakonderzoek Carillon		12.500

	31 december 2021		21.382.504

Raad openbaar Wijchen

Dossiernummer	3167
Extern Zaak ID	Z/21/068940
Vertrouwelijk	Nee
Vergaderdatum	16 december 2021
Agendapunt	5.j
Titel	68940 informatienota Stand van zaken Wmo en Jeugdhulp, Sociaal Wijkteam en welzijn – januari t/m augustus 2021
Organisatieonderdeel	domein Sociale leefomgeving – team WMO, jeugd en gezondheid
Eigenaar	Ernst, Arvid
Soort nota	Informatienota
Programma/Paragraaf	P6 Sociaal domein
Portefeuillehouder(s) Wijchen	Burgers, T.T.M. (Titus)
Telefoonnummer steller	06 38 07 62 19

Bijlagen
Informatienota 68940 Onderwerp: Stand van zaken Wmo en jeugdhulp, Sociaal Wijkteam en welzijn – januari t/m augustus 2021
Bijlage 1 – Monitorverslag Jeugd en Wmo januari–augustus 2021

Geagendeerd	**Vergaderdatum**
College BenW openbaar Wijchen	23 november 2021
Stukken gemeenteraad Wijchen	30 november 2021
Raad Informatiebijeenkomst openbaar Wijchen	2 december 2021
Raad openbaar Wijchen	**16 december 2021**

Voorgesteld besluit

Kennis te nemen van de informatienota Stand van zaken Wmo en Jeugdhulp, Sociaal Wijkteam en welzijn – januari t/m augustus 2021

Besluit (Ter kennisneming aangenomen)

Kennis te nemen van de informatienota Stand van zaken Wmo en Jeugdhulp, Sociaal Wijkteam en welzijn – januari t/m augustus 2021

Gemeente
Wijchen

Openbaar Zaaknummer: 68940

Informatienota voor de Gemeenteraad

Onderwerp: Stand van zaken Wmo en jeugdhulp, Sociaal Wijkteam en welzijn - januari t/m augustus 2021

Kernboodschap

- **We blijven op koers door de invloeden te analyseren en door te vertalen in de navigatie naar ons eind punt.** We houden grip en focus door gedegen analyses op inhoud en financiën. We vertalen dit door in beleid en uitvoeringsplannen
- **Bestaande en voorgestelde bezuinigingsvoorstellen zijn opnieuw beoordeeld.** Verweij Jonkers heeft een analyse op de ingevoerde en voorgestelde bezuinigingsvoorstellen gedaan. De beoordeling heeft een aantal aanbevelingen opgeleverd die we door vertalen in het totale pakket van bezuinigingsmaatregelen.
- **Er komt ruimte voor innovatie en vernieuwing.** Door de extra middelen vanuit de rijksoverheid kunnen we naast het dempen van de tekorten uitvoering geven aan vernieuwing en verbetering van preventie en zorg.
- **De coronacrisis speelt ons nog steeds parten.** Het einde van de crisis is nog niet in zicht doordat er sprake is van een derde golf. Dit betekent dat we nog langer een beïnvloeding van zorggebruik zullen zien, welke niet voorspelbaar is.

Eerdere besluiten

Datum	Korte omschrijving eerder genomen besluit
19-12-2019	Informatienota Contracten Wmo en jeugdhulp 2020 gemeente Wijchen, zaaknummer 19/039952
13-02-2020	Beslisnota Bezuinigingsvoorstel Wmo en jeugdhulp 2020, zaaknummer 20/42891
28-05-2020	Informatienota Stand van zaken Wmo en jeugdhulp, Sociaal Wijkteam en Welzijn 2020 tijdens de Coronacrisis, zaaknummer 20/045731
02-07-2020	Informatienota Stand van zaken WMO en jeugdhulp, Sociaal wijkteam en Welzijn 1ste kwartaal 2020, zaaknummer 20/042036
17-09-2020	Informatienota stand van zaken WMO jeugdhulp, sociaal wijkteam en welzijn 1ste halfjaar 2020, zaaknummer 20/049352
20-04-2021	Beslisnota *'Betaalbaarheid van goede zorg'*, zaaknummer 21/060771
03-06-2021	Informatienota Stand van zaken Wmo en jeugdhulp, Sociaal Wijkteam en Welzijn 1e halfjaar 2021, zaaknummer 21/061956
30-09-2021	Informatienota 'Extra incidentele middelen jeugdzorg', zaaknummer 21/064403
30-09-2021	Beslisnota voor de gemeenteraad, 'Betaalbaarheid hulp bij het huishouden', zaaknummer 21/062331
30-09-2021	Beslisnota 'Bestemmen van incidentele middelen coronasteunpakket voor jeugd, ouderen en kwetsbare groepen', zaaknummer 21/064071

Toelichting
We informeren uw raad volgens de bestaande P&C-cyclus over de stand van zaken rondom de toegang, welzijn het zorggebruik Wmo en Jeugdhulp. Hiermee creëren we inzicht, waarmee we de kostenoverschrijding willen beheersen en waar mogelijk terugdringen, terwijl we de kwaliteit van zorg, welzijn en toegang op orde houden. Dat doen we voor de tweede keer dit jaar in deze informatienota met een nadere duiding en inzicht in behaalde resultaten in het monitor verslag (bijlage 1).

De raad heeft met de nota 'Betaalbaarheid van goede zorg' besloten een aantal bezuinigingsmaatregelen om te zetten naar beleid. Daarnaast heeft zij ingestemd met een aantal aanvullende bezuinigingsvoorstellen. Zelf heeft de raad Verweij Jonkers de opdracht gegeven een second opinion te doen op de bestaande en voorgestelde bezuinigingsmaatregelen. Kort gezegd hebben zij geconstateerd dat de gemeente Wijchen met het bestaande en het nieuwe pakket aan maatregelen op de goede weg is. Zij benoemt daarnaast aanbevelingen waarvan de raad besloten heeft middels een amendement om deze uit te laten voeren. In deze nota en in bijlage 1 (monitorverslag) geven wij aan hoe en wanneer wij deze aanbevelingen ten uitvoering brengen.

1: Nulmeting en tussentijdse prognoses 2021

De Nulmeting is in de maanden januari tot en met maart uitgevoerd. Dit hebben we gedaan door naar alle productgroepen te kijken zoals bijvoorbeeld begeleiding vanuit de Wmo en pleegzorg vanuit de Jeugdwet. Bij alle productgroepen is gekeken naar het gebruik van 2020, de actuele zorgpopulatie en is er een inschatting gemaakt op basis van inhoudelijke en cijfermatige analyse waar we op verwachten uit te komen eind 2021.

Volgens deze methodiek monitoren en duiden we door het jaar heen en vergelijken periodiek de huidige begroting (tevens nulmeting 2021) en de realisatie. Op basis van het werkelijk gebruik van 1 januari tot en met augustus 2021, komen we met een bijstelling die we op hoofdlijnen in deze nota en met meer details benoemen in bijlage 1 (monitorverslag). Deze analyse heeft ervoor gezorgd dat we de prognose einde jaar hebben geactualiseerd. De cijfermatige uiteenzetting leest u onder het kopje financiën in deze nota en in bijlage 1 (monitor verslag).

De belangrijkste ontwikkelingen, zoals benoemd in het monitorverslag, zijn:

Toegang
- Bij de Wmo-nieuw en Jeugd zien we een gestage daling van de wachttijden.
- Na een afname van de wachtlijsten begin 2021 zien we in de zomer weer een stijging in Wmo-klassiek vragen.
- Het Sociaal Wijkteam maakt professionaliseringsslag door zorgvuldiger te kijken wat passende zorg is. De werkprocessen en het beoordelingskader zijn goed beschreven en ingevoerd, conform bezuiniginsopgave.
- Er is gestart met een spreekuur voor enkelvoudige vragen en binnenkort start een steunpunt. Door goede meetmomenten volgen we deze ontwikkeling.
- MeerVoormekaar en het Sociaal Wijkteam werken nauw samen voor het uitbouwen van het vrij toegankelijk aanbod, gericht op de inwonervraag.

Jeugd
- De intensiteit van de zorgvraag binnen de jeugdzorg neemt toe (de zorgvragen worden zwaarder). Dit verschilt wel per zorgproduct.
- Er is een afname van dagbehandeling, dagbesteding en persoonlijke verzorging. De bezuinigingsmaatregelen lijken hier effect te hebben.

- Kosten voor begeleiding nemen af door een verschuiving van specialistische naar reguliere begeleiding. Dit is een gevolg van de ingezette maatregelen.
- Kosten van ambulante behandeling nemen toe door een hoger tarief.
- Ten gevolge van de coronacrisis stijgt het beroep op jeugd-GGZ. Deze ontwikkeling zien we in heel Nederland. Dee groei lijkt zich de afgelopen maanden gestabiliseerd te hebben.
- Door corona- en blokhuismiddelen breiden we zowel de SOJ als SMW/jeugdconsulenten uit. Hierdoor breiden we hun werkzaamheden uit met de vijfgesprekken module en het geven van cursussen en bijeenkomsten.
- Het aantal jeugdigen in verblijf daalt licht, maar de jeugdigen die in verblijf zitten krijgen meer of zwaardere zorg.
- Jeugdbescherming en jeugdreclassering lijkt zich te stabiliseren.
- Er wordt minder vaak PGB ingezet omdat zorg in natura volstaat.

Wmo-nieuw

- In 2020 hebben de ingezette maatregelen effect gehad op het zorggebruik Wmo-nieuw. Dat lagere niveau blijft in 2021 constant.
- Deze trend wordt verklaard door:
  - Het zorgvuldiger beoordelen van aanvragen door het Sociaal Wijkteam
  - Het beter toepassen van de kaders van de Wmo, en doorgeleiden naar andere wettelijke voorziening (bijvoorbeeld Wet langdurige zorg of Zorgverzekeringswet) als een grondslag hiervoor aanwezig is.
  - De coronacrisis zorgt er waarschijnlijk voor dat inwoners minder snel gebruik maken van zorg.
- In plaats van reguliere of specialistische begeleiding wordt met succes vaker groepsbegeleiding of praktische begeleiding ingezet.
- Er wordt minder vaak PGB ingezet omdat zorg in natura volstaat.

Wmo-klassiek

- We zien een doorlopende stijging van Wmo-klassiek. Met als belangrijkste structurele oorzaken:
  - De vergrijzing, die in Wijchen sterker is dan in Nederland.
  - De aanzuigende werking van het abonnementstarief. Door dit vaste tarief voor de eigen bijdragen aan Wmo-voorzieningen is de Wmo voor inwoners aantrekkelijker dan zelf financieren.
- Om meer grip te krijgen op de uitgaven voor hulp bij het huishouden worden kostenbeheersingsmaatregelen genomen. Vanaf 1 november 2021 geldt een nieuwe richtlijn indicatiestelling huishoudelijke hulp. Ook wordt de toegang versterkt als het gaat om de beoordeling van de eigen kracht.

2: Bezuinigingsmaatregelen 2020

In onderstaand schema geven we aan welke bezuinigingsmaatregelen al zijn ingevoerd en welke nog ingevoerd gaan worden. Dit schema vindt u ook terug in bijlage 2 van het monitorverslag en de lopende bezuinigingsmaatregelen zijn verwerkt door het monitorverslag.

Onderdeel	Bezuinigingsmaatregel	Stand van zaken
Toegang	Aanscherpen afwegingskader SWT	Gerealiseerd
Toegang	Invoeren CTA (consultatie Toetsing en afhandeling) voor SWT	Gerealiseerd

Toegang	Kosten vermindering van dienstverlening (overname personeel MEE Gelderse Poort).	Gerealiseerd
Toegang	Beleid ontwikkelen 'eigen kracht'.	Gerealiseerd
Toegang	Verbeteren en stringenter toepassen van triage	Doorlopend
Toegang	Positionering Wmo en Jeugdwetindicaties in relatie tot andere wet en regelgeving	Doorlopend
Toegang	Basispakket vrij toegankelijke voorzieningen uitbreiden.	Doorlopend
Toegang	Verplicht eerst inzetten van vrij toegankelijk aanbod	Lopend
Toegang	Ontwikkelen steunpunt voor lichte ondersteuningsvragen	In ontwikkeling
Jeugd	Uitbreiden SOH (specialistische ondersteuning huisartsen)	Gerealiseerd
Jeugd	Invoeren budgetplafonds bij regionale contracten (zorg met verblijf)	Gerealiseerd
Jeugd	Verbeteren samenwerking onderwijs waardoor gebruik passend onderwijs en jeugdhulp middelen verbeterd	Doorlopend
Jeugd	Uitbreiding schoolmaatschappelijk werk inclusief 5 gesprekken module	Lopend
Jeugd	Regie op medische verwijsroute	Lopend
Jeugd	Ontwikkelen hybride gezinshuis	In ontwikkeling
Wmo-nieuw	Maximeren begeleiding en dagbesteding	Gerealiseerd
Wmo-klassiek	Nieuw normenkader huishoudelijke hulp instellen	Gerealiseerd
Contractering	Aanpassing verordening Wmo/Jeugdwet	Gerealiseerd
Contractering	Afbakening productniveau en indicatiestelling naar toereikend aanbod	Gerealiseerd
Contractering	Verbetering samenwerking front- en backoffice	Gerealiseerd

Contractering	Aanpassen productbeschrijvingen	Lopend
Contractering	Aanscherpen kwaliteitseisen leveranciers	Lopend
Contractering	Vermindering voorzieningen Wmo en Jeugd	Lopend
Contractering	Wachtlijsten niet gebruiken als instrument, maar accepteren dat deze bij het instellen van budgetplafonds kunnen ontstaan	Lopend

3: Aanbevelingen Verweij Jonkers:
In juli heeft uw raad de opdracht gegeven aan Verweij Jonkers om een second opinion uit te voeren op de ingevoerde bezuinigingsmaatregelen en de voorgestelde bezuinigingsmaatregelen. Kortweg met de vraag of we hiermee op de goede weg zitten en of er nog maatregelen te bedenken zijn we nog niet bedacht hebben voor Wijchen. De conclusie van Verweij Jonkers was dat we goed op weg zijn er geen aanvullende maatregelen te bedenken zijn. Wel benoemen zij aanbevelingen die het college op verzoek van de raad heeft besloten om uit te gaan voeren. In bijlage 2 van het monitorverslag ziet u de aanbevelingen met daarbij vermeld of we ze al of per wanneer we ze gaan uitvoeren.

4: Financieel beeld 2D's 2021
De Nulmeting 2021, middels de Perspectiefnota 2021 in de begroting verwerkt, vormt de actuele begroting Jeugd en WMO nieuw.
Op basis van de gegevens t/m augustus geeft voorliggend monitorverslag een bijgestelde jaareindeprognose. Deze ziet er op hoofdlijnen als volgt uit:

	Begroting 2021	Financieel beeld 2021		
	Begroting 2021	Prognose 2021 (t/m aug)	Verschil 2021	Vorige prognose 2021 (Q1+Q2)
Jeugdwet	13,5	14,4	-0,9	14,5
2015 wmo	3,7	3,3	0,4	3,6
totaal 2D's	**17,2**	**17,7**	**-0,6**	18,1
Blokhuismiddelen 2021			**0,55**	0,55
verwacht tekort 2021			**-0,01**	-0,35

Voor het lopende jaar 2021 verwachten we nu **€ 12k** uitzetting ten opzichte van de actuele begroting (inclusief € 550k dekking vanuit de blokhuismiddelen 2021). Dat is een verbetering ad € 338k t.o.v. de vorige prognose waarin nog een uitzetting van € 350k werd verwacht. Details zijn terug te vinden in de monitorrapportage. Middels continue monitoring en duiding volgen we dit nauwgezet door het jaar heen.

Voorliggende informatienota heeft *geen* begrotingswijziging tot gevolg. Bijstellingen lopen via de reguliere P&C- cyclus. Genoemde cijfers sluiten een op een aan bij de 4e rapportage 2021 Wijchen, ook wel de novemberrapportage genoemd.

5: Relevante ontwikkelingen

Hulp bij het huishouden

In september 2021 heeft uw raad ingestemd met een aantal maatregelen om de hulp bij het huishouden betaalbaar te houden. Een van de maatregelen is de introductie van een nieuw normenkader voor de hulp bij het huishouden. Vanaf 1 november wordt het nieuwe normenkader toegepast. We monitoren de effecten van de maatregelen en informeren u hierover voor de zomer 2022.

Perceelgesprekken

In 2021 hebben we 6 perceel gesprekken gevoerd. Hierin hebben we met de leveranciers gesproken over de ontwikkelingen van het zorggebruik, een duiding hiervan, en de gewenste veranderingen dan wel innovatieve vernieuwing. De inhoudelijke verdieping hiervan vindt u in het monitor verslag (bijlage 1)

Leveranciersbijeenkomsten:

In 20201 hebben we zoals gepland 1 bijeenkomst gevoerd in november. Een uitleg hierover vindt u in het monitor verslag (bijlage 1).

Blokhuismiddelen 2021

Via het gemeentefonds hebben we in 2021 de blokhuismiddelen toebedeeld gekregen (totaal € 940k). We zetten deze middelen op drie manieren in.

Preventie lokaal:

- Extra inzet schoolmaatschappelijk werk en jeugdconsulenten bedoeld om via de vijfgesprekken module jeugdige en ouders van een kortdurende ondersteuning te voorzien. Daarnaast krijgen ze hierdoor de ruimte om informatiebijeenkomsten en cursussen te gaan verzorgen. De resultaten zullen we vanaf Q1 gaan beschrijven in het monitor verslag. Nu zitten we in de opstartfase.
- Uitbreiding jongeren werk.
  Dit is bedoeld om groepsgerichte ondersteuning te bieden aan jeugdige in samenspraak met onderwijs en schoolmaatschappelijk werk. Ook hiervan zullen we de resultaten in het volgend monitorverslag gaan opnemen
- Uitbreiding SOJ (specialistische ondersteuning jeugd). Dit is bedoeld om kortdurende ondersteuning te bieden aan jeugdige waarbij er sprake is van GGZ-problematiek. Ook zijn zij beschikbaar voor huisartsen voor consulatie en advies. Een evaluatie van de opgehoogde uren vindt plaats eind november. Deze resultaten zullen we in het volgende monitor verslag beschrijven.

Regionale inzet:

Gezamenlijk geven we uitvoering aan de volgende onderdelen:

1. De onderbouwing en concretisering van de regionale inzet in 2021 en 2022 voor het versterken van de consultatiefunctie GGZ ten behoeve van de lokale toegang Jeugd;

2. De onderbouwing en concretisering van de regionale inzet voor het voorkomen en verminderen van wachttijden voor de regionaal ingekochte specialistische jeugdhulp voor kinderen in onze regio, conform volgende doelen:
    a. Versterken van de doorzettingsmacht en maatwerkoplossingen op complexe casuïstiek;
    b. Versterken van de monitoring en data-gestuurd werken en de contractsturing specialistische jeugdhulp;
    c. Versterken van het aanbod voor acute en complexe casuïstiek om wachttijden voor specialistische jeugdhulp te verminderen.

Ook deze onderwerpen bevinden zich in een opstartfase we zullen resultaten hiervan opnemen en blijven volgen in het volgende monitor verslag. Omdat de uitvoering grotendeels ook in 2022 zal plaatsvinden, hevelen we het restantsaldo 2021 over naar 2022 (conform regionale afstemming).

Demping overschrijding jeugdhulp:
Een deel van de middelen (€ 550k) gebruiken we in 2021 om de overschrijding op het onderdeel Jeugd te dekken.

Coronamiddelen jeugd en Wmo 2021
Het Rijk heeft middelen beschikbaar gesteld als compensatie vanwege de effecten van de Coronamaatregelen. Deze middelen zijn geoormerkt voor specifieke doeleinden. Voor jeugd dienen de middelen gebruikt te worden voor het perspectief van de jeugd, extra begeleiding kwetsbare groepen, inzet jongerenwerk, mentale ondersteuning van de jeugd, activiteiten/ontmoetingen jeugd en bestrijden eenzaamheid bij ouderen. Voor de Wmo gaat het om het organiseren van activiteiten in het kader van eenzaamheid, mantelzorgondersteuning en meedoen en ontmoeten. De middelen worden ingezet in samenwerking met de lokale verenigingen en de welzijnsorganisatie MeervoorMekaar.

Het college heeft ingestemd met de besteding van corona gelden op de volgende onderdelen**:**

Corona steunpakket	Wet	Budget (in euro's)
Extra begeleiding kwetsbare groepen (compensatie Corona)	Wmo	91.000
Bestrijden eenzaamheid ouderen (compensatie Corona)	Wmo	94.000
Perspectief Jeugd en jongeren (compensatie Corona)	Jeugd	75.000
Jongerenwerk Jeugd (compensatie Corona)	Jeugd	26.000
Mentale ondersteuning Jeugd (compensatie Corona)	Jeugd	22.000
Activiteiten en ontmoetingen Jeugd (compensatie Corona)	Jeugd	15.000
	Totaal	**323.000**

Alle onderdelen bevinden zich in de opstartfase. In een volgende monitor rapportage zullen we op de ontwikkelingen en resultaten terugkomen. Ook hier geldt: omdat de uitvoering grotendeels ook in 2022 zal plaatsvinden, hevelen we het restantsaldo 2021 over naar 2022 via de coronareserve.

6: Relevante beleidsontwikkelingen

Iedereen doet mee
Sinds 2016 geldt het VN-verdrag handicap in Nederland. Het doel van dit verdrag is het verbeteren van de positie van mensen met een beperking. Onderdeel van dit verdrag is de verplichting om een Lokale Inclusieagenda te formuleren en uit te voeren. Dit gebeurt in samenwerking met mensen met een beperking en/of hun vertegenwoordigers. De Werkgroep 'Iedereen doet mee' heeft de afgelopen tijd hard gewerkt aan de 'Iedereen

doet mee' agenda. Deze agenda is dit najaar aangeboden aan het college en gaat nu naar de Raad.

Mantelzorgonderzoek
Op dit moment voert MantelzorgNL een breed onderzoek uit in Wijchen om de behoefte van mantelzorgers aan ondersteuning in beeld te brengen. Wij hopen via dit onderzoek inzicht te krijgen aan de behoefte aan bijvoorbeeld respijtzorg en de mantelzorgwaardering. De uitkomsten gebruiken wij om het mantelzorgbeleid te herijken.

Er is een beperkt aanbod van logeermogelijkheden in Wijchen en de regio Nijmegen voor (jonge) dementerenden. Vooruitlopende op de uitkomsten van het onderzoek ondersteunen wij de pilot die het Odensehuis momenteel uitvoert met een logeerarrangement.

GGZ in de wijk
Wijchen bereidt op dit moment de invoering van een WijkGZteam voor. Dit team kan inwoners (kortdurend) ondersteunen. Daarnaast geeft het team advies aan het Sociaal Wijkteam, Regieteam en huisartsen. In het team zit kennis over ggz problematiek, licht verstandelijke beperkingen en verslaving. Behalve maatschappelijk hulpverleners (Wmo) zit er ook een psychiatrisch verpleegkundige van Pro Persona in het team. De combinatie van Wmo zorg en behandeling heeft meerwaarde voor inwoners met een ernstig psychiatrische aandoening (EPA). We willen met het WijkGGZteam overlast en crisissen voorkomen.

Lokaal Preventieakkoord en Lokaal Sportakkoord
Wijchen heeft zowel een Lokaal Preventieakkoord als een Lokaal Sportakkoord gesloten met inwoners, verenigingen en maatschappelijke partners. Hiermee stimuleren we gezonde leefstijl, bewegen en sport, want door te zorgen dat inwoners gezond blijven voorkomen we dat zorg op een later moment nodig wordt.

Nationaal Programma Onderwijs
Eerder dit jaar lanceerde het kabinet het Nationaal Programma Onderwijs (NPO). Het kabinet stelt 8,5 miljard euro beschikbaar voor herstel en ontwikkeling van het onderwijs. Elke school krijgt vanaf komend schooljaar geld om leerlingen heel gericht te helpen, ook op sociaal-emotioneel gebied. Scholen voeren op een zogenaamde 'schoolscan' uit. Dit is een probleem- en behoefteanalyse op leerling- en schoolniveau. Op basis daarvan hebben de scholen een onderbouwde keuze gemaakt op welke interventies zij gaan inzetten. Dit hebben zij beschreven in hun school scans.
In het bestuurlijk overleg met onderwijs kinderopvang en bibliotheek hebben besproken hoe de NPO-middelen door onderwijs en gemeente worden ingezet. Dit is een samenhangend programma geworden. Dat programma zal lopen in de schooljaren 2022 en 2023. Vanuit de gemeentelijke middelen is er een extra inzet vanuit Schoolmaatschappelijk werk en jeugdconsulenten. Ook zijn er extra middelen voor leesbevordering aan de bibliotheek toegekend. Dit is middels een beslisnota door het college beschikt en wordt op een separate manier verantwoord en gevolgd.

2021

Gemeente Wijchen

[MONITOR JEUGD EN WMO]

Januari-Augustus 2021

Inhoud

1. Inleiding 2
2. Toegang en preventie 3
  2.1 Afhandeling telefonische vragen 3
  2.2 Typen aanmeldingen vanuit telefonische vraag 3
  2.3 Wachtlijst voor keukentafelgesprek 4
  2.4 Vrij toegankelijk aanbod 5
  2.5 Tevredenheid over de toegang 6
  2.6 Klachten en bezwaren 7
3. Jeugd 8
  3.1 Verwijzers 8
  3.2 Zorggebruik totaal 9
  3.3 Zorggebruik per bouwsteen 11
  3.4 Tevredenheid over de jeugdzorg 16
  3.5 Betaalbaarheid 17
4. Wmo Nieuw 18
  4.1 Zorggebruik totaal 18
  4.2 Zorggebruik per bouwsteen 19
  4.3 Tevredenheid over de Wmo 22
  4.4 Betaalbaarheid 22
5. Wmo klassiek 23
  5.1 Zorggebruik totaal 23
  5.2 Zorggebruik per zorgtype 24
  5.3 Tevredenheid over de Wmo 26
  5.4 Betaalbaarheid 26
6. Veilig Thuis 27
7. Contractering Wmo en Jeugd 28

Bijlage 1 - KPI's in de rapportage 30
Bijlage 2 – Overzicht bezuinigingsmaatregelen en aanbevelingen Verweij-Jonker 31

1. Inleiding

Met deze monitor maken we inzichtelijk wat de stand van zaken is van de Wmo en jeugdhulp in de gemeente Wijchen. Hiermee maken we inzichtelijk wat er goed gaat, en wat verbetering behoeft. Zo kunnen we bijsturen waar nodig.

We proberen u met deze rapportage altijd zo goed mogelijk te informeren. Duidelijk en volledig, zonder in onnodig detail te treden. Als u opmerkingen ter verbetering of verheldering van de rapportage heeft dan horen wij dat graag.

Opbouw van de rapportage
Deze monitorrapportage is opgebouwd uit een hoofdstuk over de toegang via het Sociaal Wijkteam, en vervolgens het zorggebruik uitgesplitst in de hoofdstukken Jeugdzorg, Wmo-nieuw, en Wmo-klassiek. Telkens presenteren we de data die relevante ontwikkelingen laten zien, zoals grote verschuivingen of bouwstenen waarop we besparingen willen realiseren. Ook verwerken we de inzet van de extra coronamiddelen en blokhuismiddelen bij de betreffende bouwstenen. We vergelijken bovendien met voorgaande kalenderjaren zodat de ontwikkeling zichtbaar is.

Opmerking bij de cijfers
Cijfers in het sociaal domein zijn voortdurend aan verandering onderhevig. Zo kunnen declaraties door zorgaanbieders later worden ingediend, waardoor er verschil tussen rapportages kan zijn. Ook kunnen afgegeven beschikkingen nog niet verwerkt zijn door de backoffice op het moment van rapporteren. Dat is helaas niet te voorkomen.

Nieuwe onderdelen
Nieuw in dit monitorverslag is het hoofdstuk Veilig Thuis en is de bijlage met de bezuinigingsmaatregelen. Met het hoofdstuk Veilig Thuis willen we structureel in beeld brengen hoeveel adviesvragen/meldingen er betrekking hebben op Wijchen. Daarmee willen we het beeld van de lokale situatie nog completer maken.
Daarnaast is in de bijlage een overzicht te vinden van alle bezuinigingsmaatregelen die uw raad heeft aangenomen. Hiermee kunt u zien wat is gerealiseerd en waar we aan werken. Lopende maatregelen verwerken we ook in de tekst bij het betreffende onderdeel.

Verwacht resultaat 2021
Voor het lopende jaar 2021 verwachten we voor de *2D's* **€ 12k** uitzetting ten opzichte van de actuele begroting, waarvan Jeugd -/- € 389k (inclusief compensatie vanuit blokhuismiddelen) en Wmo nieuw + € 377k. Dit is financieel gezien een verbetering van € 338k t.o.v. de monitorrapportage Q1-Q2 2021 waarin op het onderdeel 2D's nog een uitzetting van € 350k werd verwacht.

Op de uitgaven *WMO klassiek* verwachten we een voordelig resultaat 2021 ad afgerond **€ 156k** ten opzichte van de actuele begroting. Dit is financieel gezien een verbetering van € 156k t.o.v. de monitorrapportage Q1-Q2 2021 waarin nog geen wijzigingen t.o.v. de huidige begroting werden verwacht.

2. Toegang en preventie

Belangrijkste bevindingen

- Bij de Wmo-nieuw en Jeugd zien we een gestage daling van de wachttijden.
- Na een afname van de wachtlijsten begin 2021 zien we in de zomer weer een stijging in Wmo-klassiek vragen.
- Het Sociaal Wijkteam maakt professionaliseringsslag door zorgvuldiger te kijken wat passende zorg is. De werkprocessen en het beoordelingskader zijn goed beschreven en ingevoerd, conform bezuiniginsopgave.
- Er is gestart met een spreekuur voor enkelvoudige vragen en binnenkort start een steunpunt. Door goede meetmomenten volgen we deze ontwikkeling.
- MeerVoormekaar en het Sociaal Wijkteam werken nauw samen voor het uitbouwen van het vrij toegankelijk aanbod, gericht op de inwonervraag.

2.1 Afhandeling telefonische vragen

Via de inlooplocaties, telefonisch en per e-mail kunnen mensen een vraag stellen aan het Sociaal Wijkteam. Soms is het een informatievraag die meteen beantwoord kan worden. Soms leidt de vraag tot een aanmelding. Bij een aanmelding krijgt de inwoner een keukentafelgesprek en wordt meestal hulp of zorg ingezet.

In onderstaand staafdiagram leest u de ontwikkeling van het afgelopen half jaar. We zien een stabiel beeld van het aantal telefonische vragen gesteld aan het Sociaal Wijkteam.

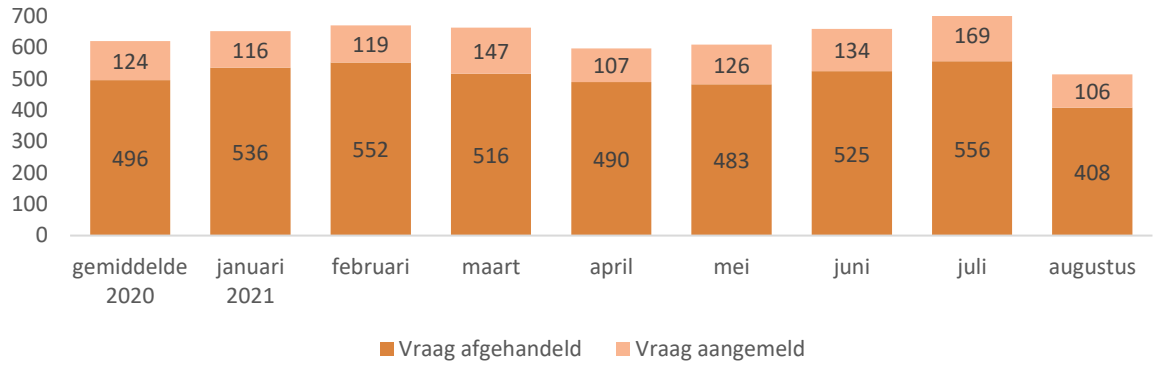

2.2 Typen aanmeldingen vanuit telefonische vraag

Er is sprake van een aanmelding bij het in behandeling nemen van een hulpvraag van een nieuwe of bekende inwoner, of bij een herindicatie. In alle gevallen doorloopt het Sociaal Wijkteam het werkproces om te bepalen of hulp wordt ingezet of voortgezet.

Over het algemeen zien we een redelijk constante instroom voor jeugd en Wmo-nieuw. Wmo-klassiek, waar we verreweg de meeste aanmeldingen voor ontvangen, laat een wat wisselend beeld zien. De afgelopen maanden loopt Wmo-klassiek iets op. We zien altijd

in vakantieperiodes een toename van instroom, mogelijk doordat mensen in vakantietijd de rust hebben om na te denken over benodigde hulp (voor naasten).

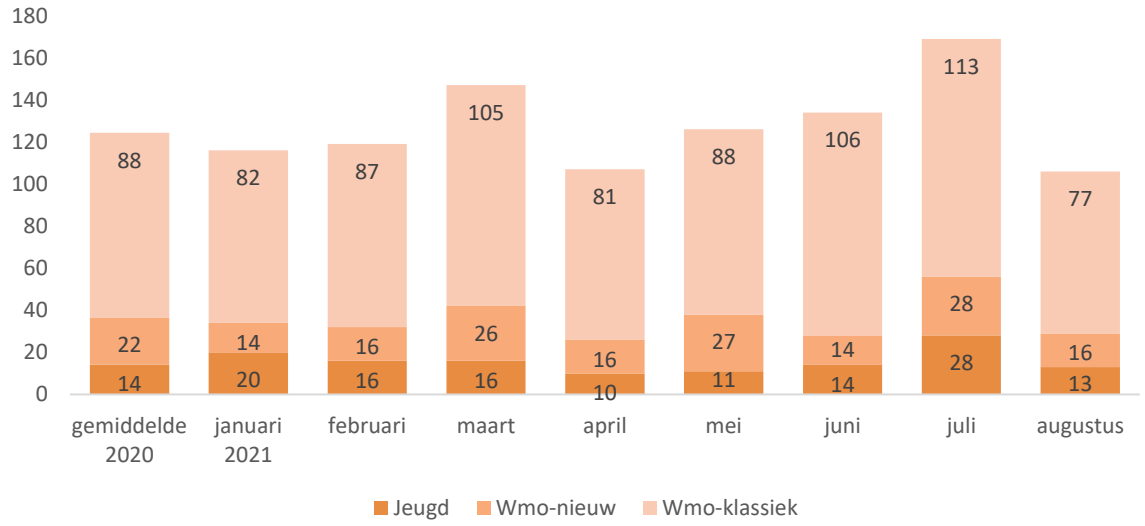

2.3 Wachtlijst voor keukentafelgesprek

Hieronder ziet u hoeveel inwoners elke maand op de wachtlijst stonden voor een keukentafelgesprek. Meetpunt is het begin van de maand. Daarbij maken we onderscheid tussen Jeugd, Wmo-nieuw, en Wmo-klassiek. Bij aanmelding vindt altijd triage plaats om de ernst te beoordelen. Spoedmeldingen worden dan met voorrang opgepakt.

We zien dat de verbetering van de processen en formatie van het Sociaal Wijkteam duidelijk effect heeft. Sinds eind vorig jaar zijn de wachtlijsten teruggelopen. Al zien we de afgelopen maanden een stijging in de wachtlijst Wmo-klassiek. In de vorige paragraaf zagen we al een toename in de instroom, en daar komt bij dat tegen de zomer de vakanties van medewerkers begonnen en er medewerkers de WDW hebben verlaten. We pakken deze stijging aan door extra inzet en verwachten dat de wachtlijst weer daalt.

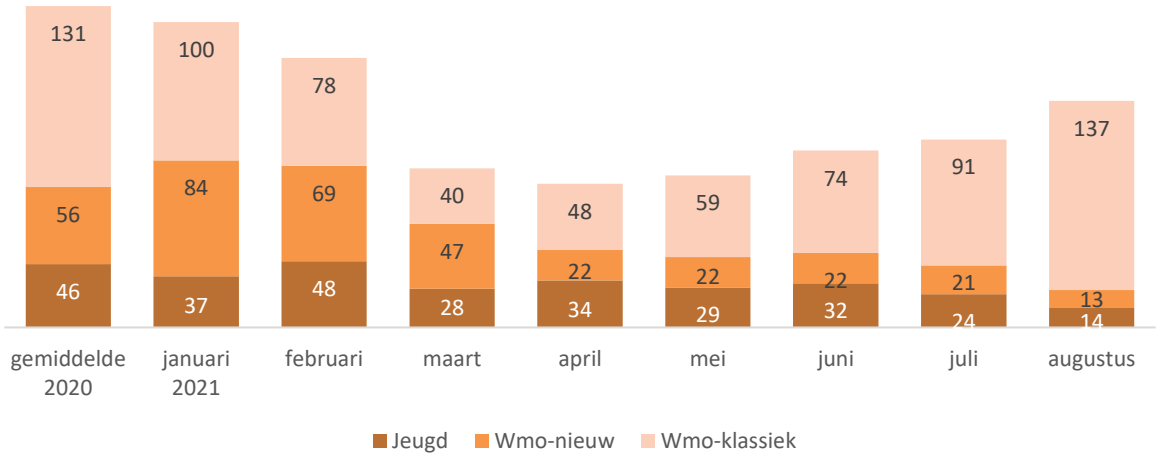

Door omstandigheden zijn de cijfers voor Wmo-nieuw tijdelijk niet volledig geregistreerd. Bij raming het aantal 22 in de maanden april-juni constant gehouden.

2.4 Vrij toegankelijk aanbod

In en rond de toegang organiseren we laagdrempelige hulp en ondersteuning: het vrij toegankelijk aanbod. Inwoners kunnen hier gebruik van maken zonder verwijzing. Hiervoor werken het Sociaal Wijkteam en welzijnsinstelling MeerVoormekaar nauw samen. Beiden maken steeds meer gebruik van elkaars kennis en mogelijkheden. Het gezamenlijk aanbod wordt vraaggericht ontwikkeld en bijgestuurd.

Hieronder lees u een niet-uitputtend overzicht van het vrij toegankelijk aanbod. Een volledig overzicht vindt u in de jaarstukken van MeerVoormekaar, en wordt nog toegevoegd op de websites van MeervoorMekaar en het Sociaal Wijkteam.

Voor wie is het?	Wat is het aanbod?
Inwoners met enkelvoudige hulpvragen	**Spreekuur en Steunpunt Sociaal Wijkteam** Spreekuur is om mensen wegwijs te maken in het vrij toegankelijk aanbod, terwijl ze op de wachtlijst staan. We ontwikkelen het steunpunt korte ondersteuning, vanuit bezuinigingsmaatregelen. **Vraagpunt MeerVoormekaar** Verdeelpunt om mensen te begeleiden naar aanbod van MeerVoormekaar, Sociaal Wijkteam, of elders.
Jeugd	**Collectief aanbod MeerVoormekaar** Bijvoorbeeld groepen voor eenzame jongeren, meidengroepen, jonge mantelzorgers, jongeren met autisme, huiswerkondersteuning, jongerencentrum en sportgroepen. **Jongerenwerk MeerVoormekaar (uitgebreid)** Groepsgerichte ondersteuning voor jeugdigen (met onderwijs en schoolmaatschappelijk werk). Uitgebreid door Blokhuismiddelen. **Rots en watertraining Sociaal Wijkteam** Training voor jeugd om sterker in de schoenen te leren staan.
Gezinnen	**Relatie en Scheidingsloket SWT en MeerVoormekaar** Informatie en advies bij relatieproblemen of (dreigende) scheiding. **Collectief aanbod MeerVoormekaar** Bijvoorbeeld 'gezinnen voor elkaar' en groepen opvoedingsondersteuning (pubers, ouders van pubers, etc.
Volwassenen	**Collectief aanbod MeerVoormekaar** Bijvoorbeeld groepen rouwverwerking, geraakt door kanker (met Marikenhuis), Niet aangeboren hersenletsel (met MEE), financiële vitaliteit, liever assertiever (met Pro Persona Connect), multiculturele vrouwen, cursus voor mantelzorgers.
Ouderen	**Collectief aanbod MeerVoormekaar** Bijvoorbeeld inloop in het Kompas, samen koken in de wijk, Meer Bewegen voor Ouderen, Bezoek en Opvang Service (BOS), mantelzorgcafé, Alzheimercafé, OpStap vervoersdienst.

We brengen het vrij toegankelijk aanbod steeds beter in beeld. De komende tijd voegen we meer informatie toe aan deze paragraaf en gaan we de effectiviteit meten.

Coronamiddelen jeugd en Wmo (4e steunpakket)

Het Rijk heeft middelen beschikbaar gesteld als compensatie voor de effecten van de coronamaatregelen. Deze middelen zijn geoormerkt voor specifieke doeleinden, en zetten we in, in samenwerking met MeerVoormekaar en de lokale verenigingen:

Doelgroep	Specifiek doeleind	Budget (€)
Ouderen	Extra begeleiding kwetsbare groepen	€ 91.000
	Bestrijden eenzaamheid ouderen	€ 94.000
Jeugd	Perspectief jeugd en jongeren	€ 75.000
	Jongerenwerk jeugd	€ 26.000
	Mentale ondersteuning	€ 22.000
	Activiteiten en ontmoetingen	€ 15.000
	Totaal	**€ 323.000**

Alle onderdelen bevinden zich in de opstartfase. In een volgende monitorrapportage komen we op de ontwikkelingen en resultaten terug.

2.5 Tevredenheid over de toegang

In het cliëntervaringsonderzoek 2020 zien we een redelijk positief vergelijkbaar met 2019. Opvallend is alleen dat de tevredenheid van ouders iets is afgenomen.

	Jeugdhulp volgens jeugdige	Jeugdhulp volgens ouders/verzorgers	Wmo (nieuw en klassiek)
Rapportcijfer voor de toegang tot hulp	**7,4** was 6,7 in 2019	**7,1** was 6,9 in 2019	**7,6** was 7,9 in 2019
Tevreden over het keukentafelgesprek	niet gevraagd	**78%** was 83% in 2019	**91%** was 90% in 2019
Tevreden over contact met het Sociaal Wijkteam	niet gevraagd	**56%** was 76% in 2019	**86%** was 85% in 2019

2.6 Klachten en bezwaren

In het eerste half jaar van 2021 ontvingen we **11 klachten** over bejegening door het Sociaal Wijkteam.

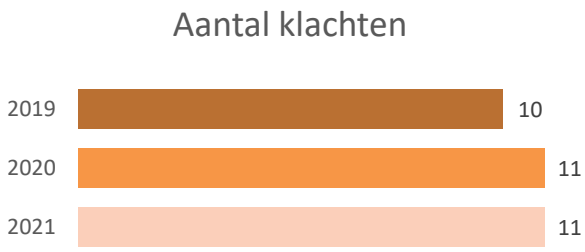

Hiervan zijn er 9 na informeel contact opgelost. Twee klachten hebben een formeel klachtbehandelingstraject doorlopen, waarbij één klacht gegrond is verklaard en de andere deels gegrond.

De aantallen over 2019 en 2020 betreffen het gehele jaar, en het aantal over 2021 de eerste 8 maanden. Het aantal klachten neemt dus toe. Dat komt deels door de coronacrisis, waarin het Sociaal Wijkteam merkt dat mensen kortere lontjes hebben. Daarnaast indiceert het Sociaal Wijkteam zorgvuldiger, wat niet altijd overeenkomt met de door de inwoner gevraagde hulp.

In het eerste half jaar van 2021 ontvingen we **5 bezwaren** op een besluit van het Sociaal Wijkteam. Deze zijn nog in behandeling.

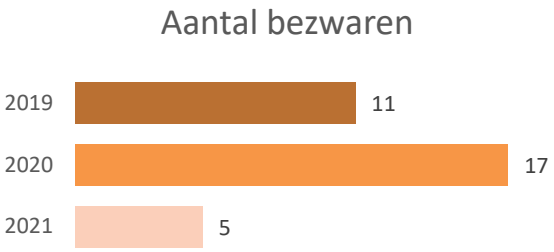

3. Jeugd

Belangrijkste bevindingen

- De intensiteit van de zorgvraag binnen de jeugdzorg neemt toe (de zorgvragen worden zwaarder). Dit verschilt wel per zorgproduct.
- Er is een afname van dagbehandeling, dagbesteding en persoonlijke verzorging. De bezuinigingsmaatregelen lijken hier effect te hebben.
- Kosten voor begeleiding nemen af door een verschuiving van specialistische naar reguliere begeleiding. Dit is een gevolg van de ingezette maatregelen.
- Kosten van ambulante behandeling nemen toe door een hoger tarief.
- Ten gevolge van de coronacrisis stijgt het beroep op jeugd-GGZ. Deze ontwikkeling zien we in heel Nederland. Dee groei lijkt zich de afgelopen maanden gestabiliseerd te hebben.
- Door corona- en blokhuismiddelen breiden we zowel de SOJ als SMW/jeugdconsulenten uit. Hierdoor breiden we hun werkzaamheden uit met de vijfgesprekken module en het geven van cursussen en bijeenkomsten.
- Het aantal jeugdigen in verblijf daalt licht, maar de jeugdigen die in verblijf zitten krijgen meer of zwaardere zorg.
- Jeugdbescherming en jeugdreclassering lijkt zich te stabiliseren.
- Er wordt minder vaak PGB ingezet omdat zorg in natura volstaat.

3.1 Verwijzers

Niet alleen het Sociaal Wijkteam mag een inwoner verwijzen naar jeugdhulp. Ook bijvoorbeeld huisartsen mogen verwijzen naar jeugdhulp. In onderstaand overzicht is te zien wie er verwijzen naar jeugdhulp.

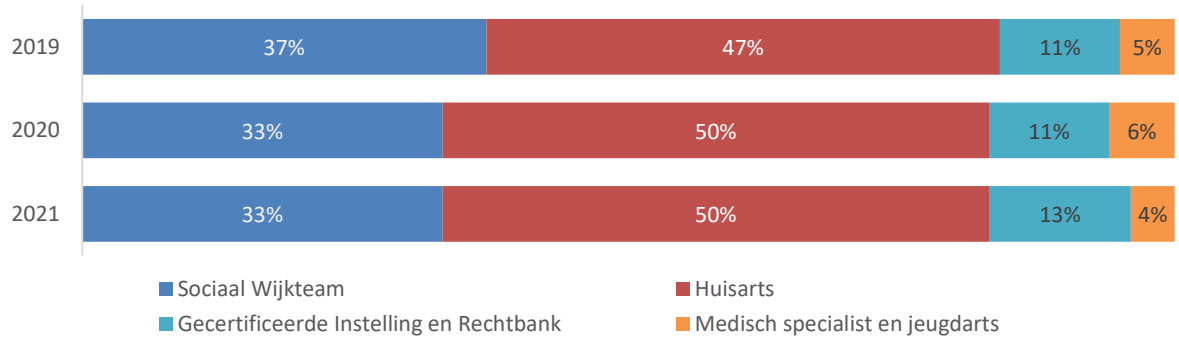

Wanneer we dit uitsplitsen naar specifieke zorgtypen zien we bij jeugdzorg met verblijf een groot aandeel verwijzingen door Gecertificeerde Instellingen (GI's) en de rechtbank. Dit betreft meestal een gedwongen maatregel. Op deze verwijzingen naar gedwongen zorg heeft de gemeente geen invloed.

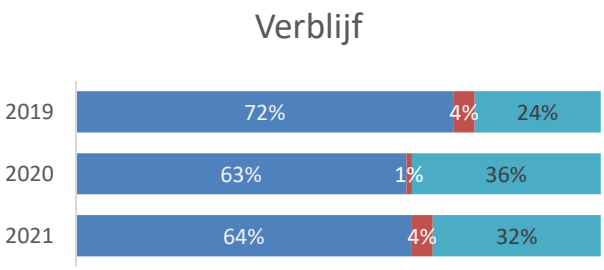

Bij jeugd-ggz, zien we dat verreweg de meeste verwijzingen worden verstrekt door huisartsen. We zijn voortdurend met huisartsen in gesprek over jeugd-ggz zodat de juiste zorg wordt ingezet.

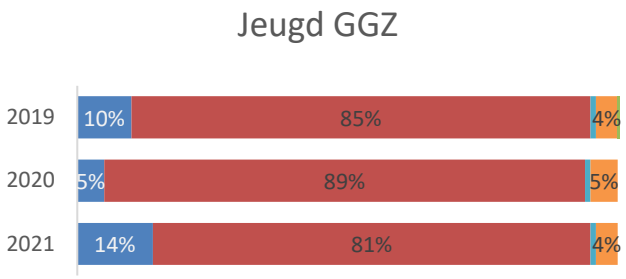

Bezuinigingsmaatregel: Sturen op verwijzingen
Binnen het Sociaal Wijkteam gebruiken we het CTA-overleg (Consultatie, Toetsing en Afhandeling) om indicatiestelling te verbeteren en zorgvuldiger te kijken of de meest passende zorg wordt ingezet. Daarnaast proberen we meer invloed op verwijsgedrag te krijgen met het OPH (Overleg Passende Hulp). Dit is een regionaal overleg waarin we alle verwijzingen naar zorg met verblijf bespreken. We proberen uit-huis plaatsingen te voorkomen of te verkorten. Ook hebben we een driemaandelijks overleg met huisartsen waarin we ook over verwijzingen spreken.

Daarnaast hebben we de SOJ (specialistische ondersteuning huisartsen jeugd) beschikbaar waar huisarts en SWT kunnen consulteren voordat ze naar een GGZ aanbieder verwijzen. Daarnaast kunnen ze de SOJ inzetten als een lichtere vorm bij vermoeden van jeugd-GGZ-problematiek.

3.2 Zorggebruik totaal

Aantal jeugdigen dat hulp ontvangt
We zagen in 2020 een daling van het aantal jeugdigen in hulp ten opzichte van 2019. We zien in het eerste half jaar van 2021 weer een stijging van het aantal jeugdigen in hulp. De stijging is in lijn met de landelijke trend (zie kader op volgende pagina). Deze stijging vlakt in de zomermaanden weer af.

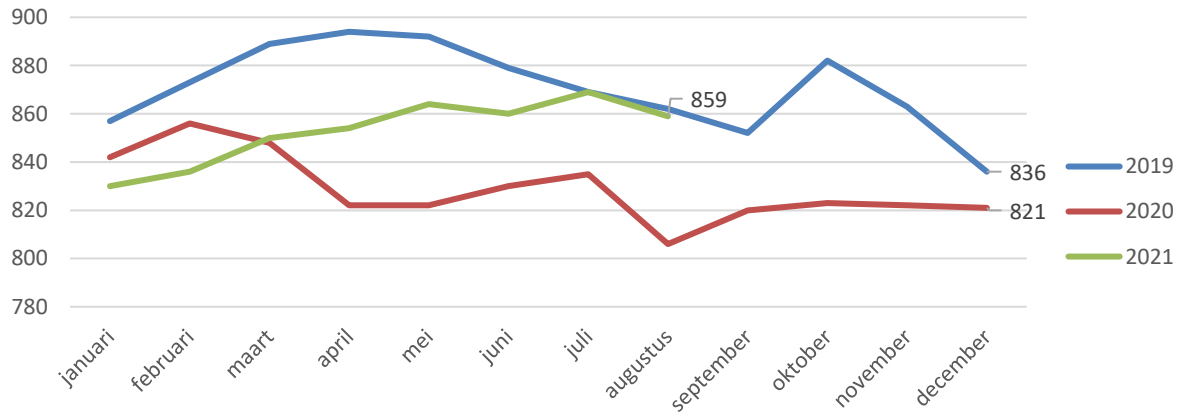

In de vorige rapportage (t/m juni) was het aantal jeugdigen in zorg hoger dan in bovenstaand overzicht. Dit komt door een fout in de data die nu is hersteld.

Minder jeugdigen, relatief meer jeugdigen in zorg
In Wijchen, en in heel Nederland, zien we twee relevante trends. Het aantal jeugdigen neemt af (in absolute en relatieve zin), en het percentage jeugdigen in zorg neemt toe. Met andere woorden: terwijl er steeds minder jeugdigen zijn krijgt een groter aandeel daarvan zorg.

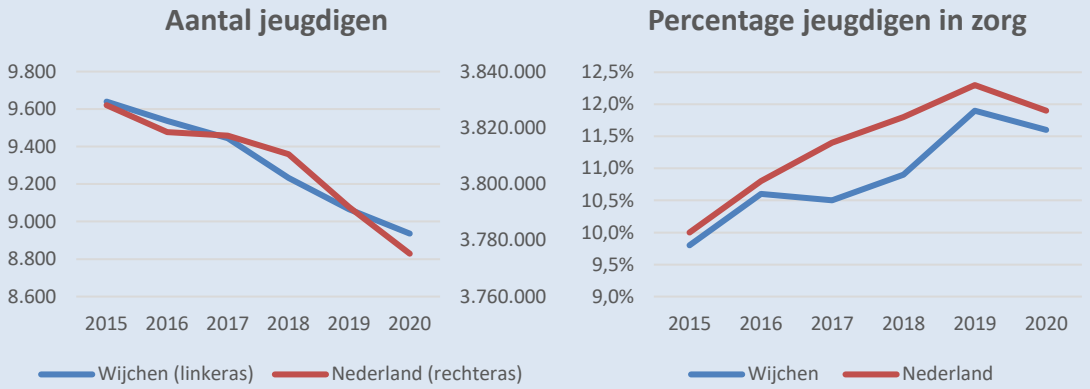

Bron: CBS, 2020

Verhouding zorg in natura – PGB
De verhouding tussen zorg in natura en PGB geven we weer als percentages van de totale kosten. Daarmee zien we het volume van de zorg in PGB en zorg in natura.

We zien dat inwoners minder vaak kiezen voor PGB. Dat komt doordat er een breed aanbod zorg in natura beschikbaar is (dus veel keuzevrijheid). Daarnaast wordt er ook zorgvuldiger door het Sociaal Wijkteam gekeken naar wat onder gebruikelijke zorg valt.

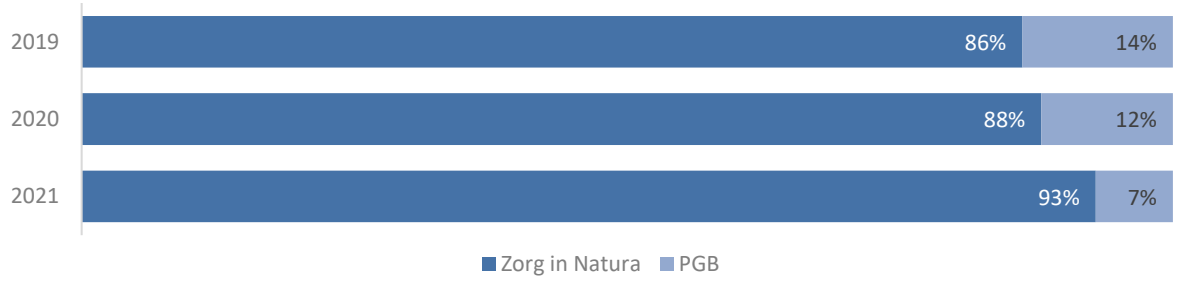

3.3 Zorggebruik per bouwsteen

In deze paragraaf presenteren we u de meest belangrijke ontwikkelingen. Dit kan per categorie of per bouwsteen.

Jeugdhulp met verblijf
Ons uitgangspunt is dat jongeren zoveel mogelijk in een gezinsomgeving opgroeien. We streven daarom naar meer verblijf in pleegzorg of een gezinshuis, en minder in een jeugdzorginstelling. Hieronder ziet u het aantal etmalen per categorie.

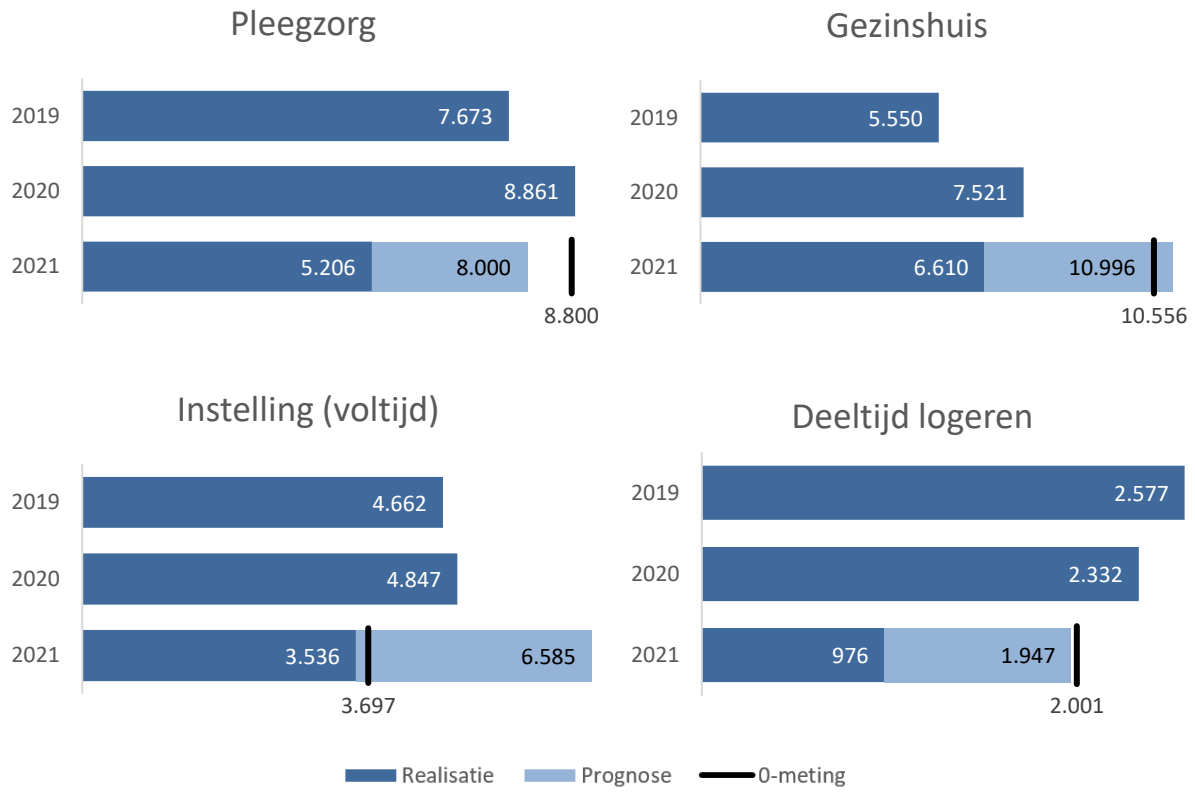

We zien dat pleegzorg iets achter blijft ten opzichte van onze nulmeting, met een afname van 4 kinderen t.o.v. de vorige rapportage. Gezinshuis verblijf neemt toe met 3 kinderen t.o.v. de vorige rapportage. Dit komt door een administratieve verschuiving van 2 jeugdigen vanuit de Wmo (tijdelijk verblijf 18+) naar verlengde jeugdwet (gezinshuiszorg), en door de opname van een nieuwe jeugdige in een gezinshuis. Verblijf in een instelling laat een stijging zien in verblijfsduur. Er is een afname van 2 kinderen bij verblijf in een instelling (voltijd) t.o.v. de vorige rapportage. Dat betekent dat de jeugdigen die in een instelling zitten gebruik maken van zwaardere en duurdere zorg.

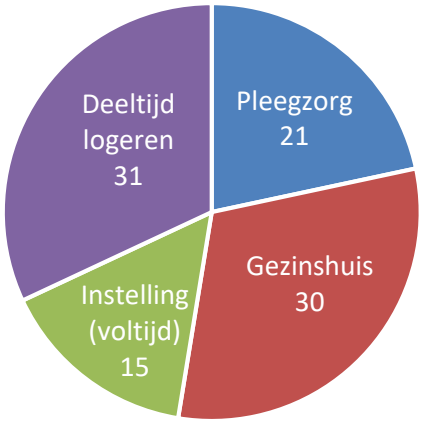

In totaal zijn er 97 jeugdigen in verblijf. Hiernaast ziet u de verdeling hiervan. Daarmee wordt inzichtelijk dat logeren de grootste groep is en instellingsverblijf de kleinste groep. Daarnaast zien dat er in Wijchen geen gebruik wordt gemaakt van gesloten jeugdzorg.

In totaal maakt 1,1% van de jeugdigen in Wijchen gebruik van verblijf.

Actuele ontwikkelingen jeugdzorg met verblijf
Bezuinigingsmaatregel: invoeren budgetplafonds bij regionale contracten
In de regio werken we bij zorg met verblijf met richtinggevende plafonds. Op deze wijze proberen we grip te houden op een eventuele stijging van gebruik. Door het plafond gaan we eerst het gesprek aan met de verwijzer en de jeugdzorg leverancier in het OPH. Hier kunnen we besluiten het plafond te verhogen of om een andere vorm van ondersteuning in te zetten.

Bezuinigingsmaatregel: ontwikkelen hybride gezinshuis
Met een aanbieder zijn 2 gesprekken gevoerd over een pilot met werktitel *alle kinderen blijven thuis*. Hierbij blijft de jeugdige thuis wonen met maatwerkafspraken. Bijvoorbeeld twee dagen in een gezinshuis in de eigen gemeente en de overige dagen thuis met ambulante ondersteuning. Uitgangspunt is dat de verbinding met thuis blijft bestaan doordat er altijd een combinatie is met zorg door ouders. We gaan dit noemen volledig pakket thuis. Nadere uitwerking volgt in de volgende monitor.

Voogdij
Binnen gezinshuizen kunnen kinderen geplaatst worden met een voogdijmaatregel. Volgens het woonplaatsbeginsel in de Jeugdwet wordt er bij voogdij gekeken naar de woonplaats van de waar het kind feitelijk verblijft. Verwijzing van een kind met voogdijmaatregel komt altijd via de Gecertificeerde Instelling of de rechtbank. Dit betekent dat Sociaal Wijkteam niet betrokken is en dit niet kan beïnvloeden.

In de gezinshuizen zitten op dit moment 21 kinderen met een voogdij maatregel in verblijf. Van deze 21 kinderen wonen de ouders van 13 kinderen in een andere gemeente. De vestiging van de gezinshuizen in Wijchen heeft in 2020 dus geleid voor een toename van 13 kinderen met verblijfskosten. Deze kinderen blijven meestal tot 18 jaar in het gezinshuis wonen. Vanwege het hoge aantal voogdijkinderen heeft Wijchen voor de uitzetting in 2019 een extra compensatie ontvangen van het Rijk. Voor 2020 en 2021 moet er nog een compensatieregeling komen vanuit het Rijk. Dit fungeert als een overgangsregeling voor het woonplaatsbeginsel.

Wet Wijziging woonplaatsbeginsel
Per 1 januari 2022 verandert het woonplaatsbeginsel in de Jeugdwet. Het woonplaatsbeginsel bepaalt welke gemeente (financieel) verantwoordelijk is voor de zorg voor een jeugdige. Vanaf 2022 wordt dat de gemeente waar de jeugdige ingeschreven stond voorafgaand aan de zorg.

Een regionale projectgroep werkt in samenwerking met de backoffices van de gemeenten aan het in beeld brengen van de zogenaamde migratiegroep, die geheel 2021 (en begin 2022) nog wijzigt en wordt aangevuld. Hierbij zijn we, voor de inkomende cliënten, afhankelijk van andere gemeenten. Daarna ligt de focus op de overdracht van latende naar ontvangende gemeente en het regelen van de contractering. Zodra er integraal inzicht ontstaat in de effecten van de verandering van het woonplaatsbeginsel zullen we hierover rapporteren via de reguliere monitorrapportages en de P&C- cyclus. De verwachting is nu dat in Q1 2022 de eerste financiële effecten bekend zijn.

Dagbehandeling jeugd
Voor dagbehandeling zagen we in 2020 al een afname in eenheden en dit lijkt in 2021 door te zetten. Daarmee blijven we onder de nulmeting.

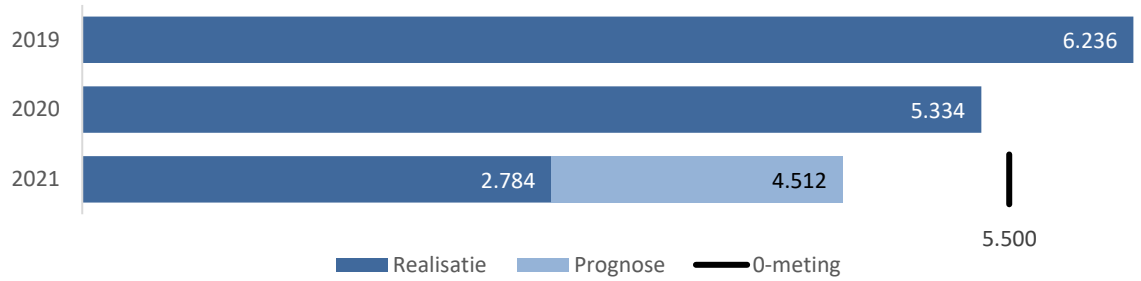

Dagbesteding
Net als dagbehandeling zet de daling bij dagbesteding zich in 2021 voort. We hebben de afspraak dat een kind alleen in dagbesteding komt na multidisciplinair overleg in het zogenaamd Komeetoverleg, bestaand uit het Sociaal Wijkteam, onderwijs, kinderopvang, jeugdgezondheidszorg, en een lege stoel voor de betrokken zorgpartij. Het streven is dat een kind naar kinderdagverblijf of onderwijs gaat met zo nodig ondersteuning.

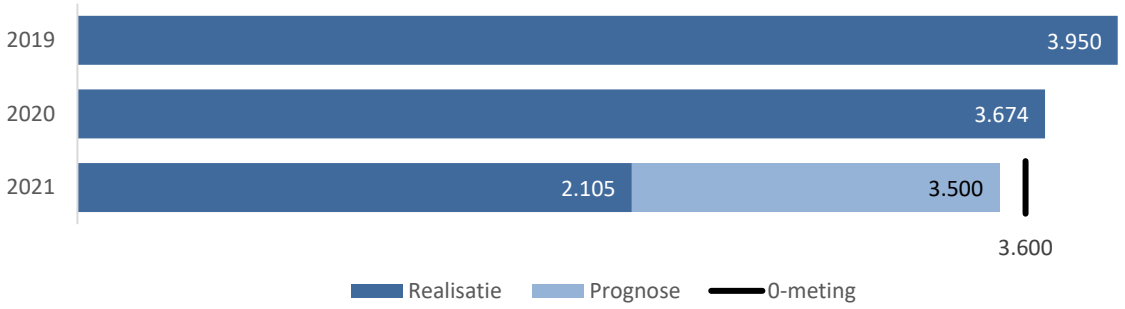

Jeugdhulp ambulant
Er waren in 2020 meer uren ambulante jeugdhulp dan in 2019. Dit jaar zien we dat reguliere begeleiding toeneemt als gevolg van de coronacrisis, maar specialistische begeleiding juist afneemt. Dit is wenselijk, want reguliere begeleiding is een lichtere en minder dure vorm dan specialistisch. De stijging wordt deels verklaard doordat reguliere begeleiding wordt ingezet in aanvulling of verblijf, of in aanvulling bij onderwijs.

Daarnaast zien we dat de extra reguliere begeleiding wordt ingezet bij kinderen binnen een gezinshuis of instelling met zwaar problematisch gedrag waarvoor geen passender aanbod landelijk beschikbaar is. Door de extra begeleiding is het mogelijk het kind binnen de huidige instelling of gezinshuis te houden.

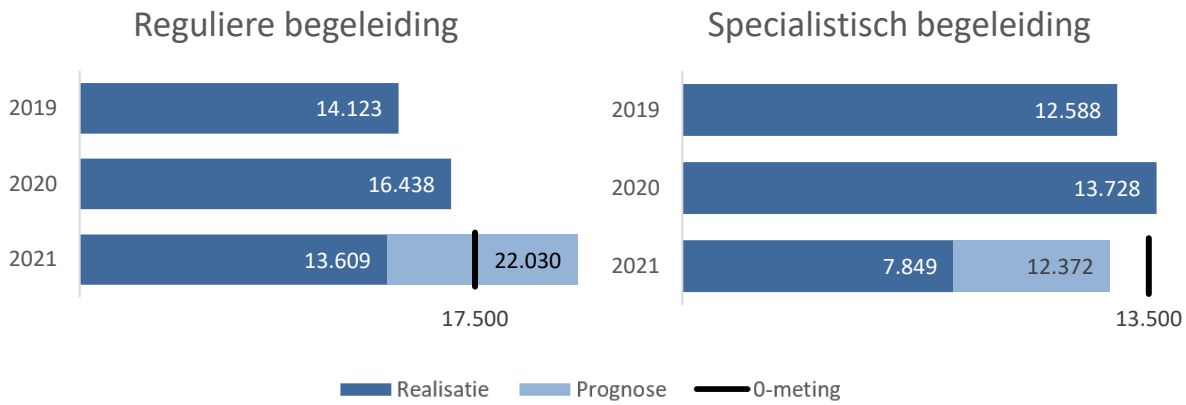

Aan de rechterzijde is het aantal eenheden ambulante begeleiding te zien. Hierbij zien we een daling van het aantal eenheden ten opzichte van het vorig jaar.

De kosten stijgen wel doordat een aanbieder met hoger tarief wordt ingezet.

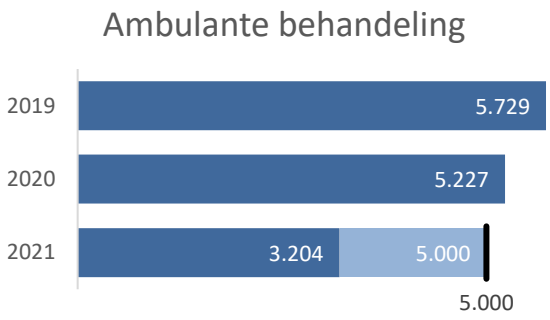

Jeugd GGZ

In 2021 zien we een stijging van het aantal eenheden (uren) jeugd GGZ, en het aantal jeugdigen met GGZ. Dit zien we bij zowel basis-GGZ als specialistische-GGZ. Dit volgt het landelijk beeld van toenemende JGGZ-problematiek door de effecten van de coronamaatregelen.[1] Hiervoor ontvangen we in 2021 extra middelen van het Rijk. Er maken 510 jeugdigen gebruik van jeugd-ggz. Dat is 5,7% van de Wijchense jeugd.

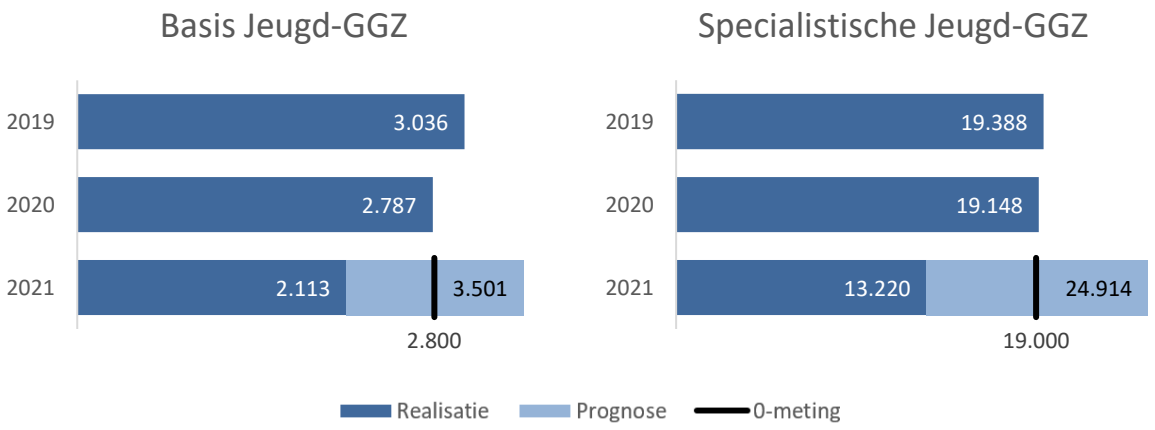

We zien in de maanden juli en augustus voor het eerst dit jaar een stabilisering van het aantal kinderen binnen de jeugd-ggz. Mogelijk is dit een teken dat de kop van de groei eraf is. We gaan ervan uit dat dit mede komt door het ophogen van de uren voor de SOJ

[1] https://www.igj.nl/onderwerpen/coronavirus/nieuws/2021/03/15/onvoldoende-hulp-voor-jongeren-met-ernstige-psychische-problemen

(specialistische ondersteuning jeugd), en de inzet van de vijfgesprekken module door het schoolmaatschappelijk werk. In de samenwerking met onderwijs zien we dat het goed in kaart brengen van de mentale weerbaarheid van scholieren ons instaat stelt om in gezamenlijkheid preventief te werken. Denk aan extra ondersteuning vanuit onderwijs gericht op sociaal welbevinden en verwijzingen naar SMW en de SOJ.

Actuele ontwikkelingen jeugd-GGZ
Bezuinigingsmaatregel: Sturen op verwijzingen bij huisarts
We blijven in gesprek met huisartsen over verwijzingen naar jeugd ggz. We maken voor hen inzichtelijk hoe het verwijsgedrag eruit ziet en wat de effecten daarvan zijn.

Inzet Blokhuismiddelen: Uitbreiding SOJ (specialistische ondersteuning jeugd)
De SOJ is een GGZ-specialist die kortdurende ondersteuning kan bieden aan jeugdigen, en handvaten kan aanreiken hoe jeugdige, ouders en ook onderwijs verder kunnen tijdens een hobbel in de ontwikkeling. Zij zijn ook beschikbaar voor huisartsen voor consulatie en advies. Dit breiden we uit. Evaluatie van de opgehoogde uren vindt eind van 2021 plaats.

Bezuinigingsmaatregel/inzet Blokhuismiddelen: Extra inzet SMW en jeugdconsulenten
Via de vijfgesprekken module kunnen de schoolmaatschappelijk werkers een jeugdige met een zorgvraag zelf kortdurende ondersteuning geven. Daarnaast krijgen ze hierdoor de ruimte om informatiebijeenkomsten en cursussen te gaan verzorgen. De resultaten beschrijven we vanaf Q1 in dit verslag. Nu zitten we in de opstartfase.

STARr training
Een pilot is gestart met de STARr training: een interventie voor jongeren tussen de 10 en 20 jaar met milde tot matige angst- en stemmingsklachten. School en SMW hebben hiervoor gezamenlijk een screening gedaan bij leerlingen. Deze training richt zich op het zelfversterkend vermogen van de jeugdige. De training bestaat uit verschillende modules, gegeven op school of in het jongerencentrum, door behandelaren van Praktijk voor Kinder- en Jeugdpsychologie Maas en Waal. Uit een effectmeting bleek dat de training een positief effect had op alle deelnemers. In 2022 starten er 2 nieuwe groepen.

Zorg Binnen Onderwijs
Er is extra geïnvesteerd in de samenwerking met het onderwijs. Er zijn afspraken gemaakt met het samenwerkingsverband rondom de inzet van passend onderwijs middelen en zorg binnen onderwijs. Er is een commissie ZBO ingericht met medewerkers van het samenwerkingsverband (onderwijs) en het Sociaal Wijkteam. Deze commissie beoordeelt de nieuwe aanvragen en herindicaties van de zorg die binnen het onderwijs plaatsvindt, er wordt inhoudelijk onderbouwd welke middelen vanuit onderwijs of vanuit jeugdzorg ingezet moeten worden. Dit is over het algemeen persoonlijke verzorging, reguliere begeleiding en dagbehandeling.

Schoolmaatschappelijk werk (SMW) is extra ingezet.. De schoolmaatschappelijk werkers kunnen zelf begeleiding bieden of indiceren naar een maatwerkvoorziening. Door deze inzet heeft SMW veel vragen zelf kunnen oppakken en is maar klein percentage door verwezen naar specialistische jeugdhulp. Op dit moment vinden voorbereidingen plaats voor het creëren van een BSO+. Hiervoor vinden er gesprekken plaats met de reguliere BSO en een zorgaanbieder om binnen de reguliere BSO plekken te creëren voor kinderen met een extra begeleidingsvraag.

Jeugdbescherming en jeugdreclassering
Jeugdbescherming is een maatregel die de rechter dwingend oplegt. Jeugdreclassering is een combinatie van begeleiding en controle voor jongeren tussen 12 en 18 jaar, die met politie in aanraking zijn geweest.

Voor zowel jeugdbescherming als jeugdreclassering zien we dit jaar een toename. Deze lijkt zich de laatste maanden te stabiliseren. Op de inzet van deze producten hebben we echter geen invloed. Uit nader onderzoek dat de stijging mogelijk veroorzaakt is door achterstanden bij RVKB, rechtbank en Gecertificeerde instellingen. Daardoor kunnen de aantallen opeens toenemen. We zijn nog op zoek naar verdere oorzaken.

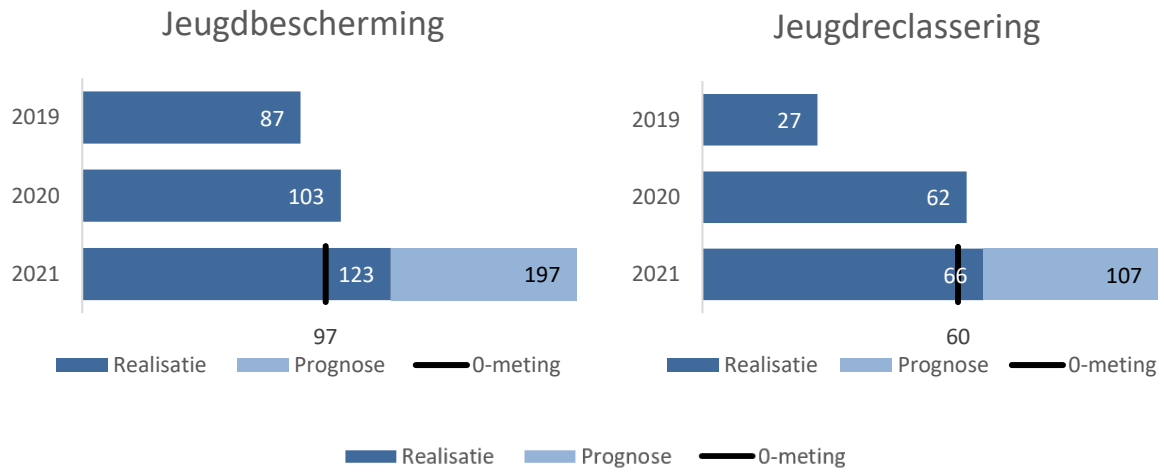

3.4 Tevredenheid over de jeugdzorg

In het cliëntervaringsonderzoek 2020 zien we over het algemeen dat jeugdigen en ouders/verzorgers tevreden zijn over de jeugdhulp in Wijchen.

	Volgens jeugdige	Volgens ouders/verzorgers
Rapportcijfer voor kwaliteit jeugdhulp	**7,8** was 6,8 in 2019	**7,3** was 7,6 in 2019
Tevreden over zorgverlener	niet gevraagd	**82%** was 80% in 2019

3.5 Betaalbaarheid

De in deze rapportage genoemde ontwikkelingen in het zorggebruik Jeugd 2021 (zie paragraaf 3.3) leveren een bijstelling van de eindejaarprognose op. Deze bijstelling is € 40k voordeliger t.o.v. de laatst gerapporteerde stand:

Er wordt op het onderdeel Jeugd een tekort verwacht van **-/- € 389k** (inclusief compensatie vanuit blokhuismiddelen), terwijl dit in de vorige rapportage nog een verwacht tekort was van -/- € 429k.

Jeugd (x € 1.000)	2021 begroot	prognose Q1-Q2	prognose huidig
Dagbehandeling	€ 894	€ 763	€ 746
Verblijf	€ 4.301	€ 4.261	€ 4.492
Ambulant	€ 2.868	€ 3.237	€ 3.245
GGZ zorg	€ 2.570	€ 3.270	€ 3.209
Bescherming/reclassering	€ 767	€ 1.029	€ 886
PGB	€ 478	€ 350	€ 325
Overig	€ 1.615	€ 1.562	€ 1.530
TOTAAL Begroot huidig	**€ 13.494**	**€ 14.473**	**€ 14.433**
Resultaat Jeugd		€ -979	€ -939
Inzet blokhuismiddelen		€ 550	€ 550
Verwacht saldo t.o.v. begroting		€ -429	€ -389

Regionale verevening
Doordat we in 2021 weer onderdeel uitmaken van het regionale contract jeugdzorg met verblijf, hebben we weer te maken met de geldende vereveningsafspraken. Deze verevening richt zich op solidariteit met de kleinere gemeenten. Zeker voor kleinere gemeenten kunnen de kosten van zorg met verblijf en de kosten van landelijke zorg (LTA) enorm oplopen en zijn daarnaast ook minimaal beïnvloedbaar. Wanneer dit het geval is draagt de regio hieraan bij. Deze regeling geldt nog voor 2021 en 2022. Dit heeft tot gevolg dat Wijchen, als grotere gemeente, in 2021 naar verwachting een bedrag van € 79k bijdraagt.

Lagere regionale inzet Blokhuismiddelen
De definitieve plannen inzake de regionale inzet m.b.t. de blokhuismiddelen vallen financieel lager uit. Dit betekent dat een hoger aandeel van deze middelen lokaal beschikbaar blijft voor de regiogemeenten. Voor de gemeente Wijchen gaat het om een bedrag van afgerond € 84k. Het voorstel is om deze gelden in 2021 incidenteel in te zetten als dekking voor bovengenoemde kosten van de regionale verevening.
Op deze manier heffen deze twee bovengenoemde effecten elkaar financieel op.

4. Wmo Nieuw

Belangrijkste bevindingen

- In 2020 hebben de ingezette maatregelen effect gehad op het zorggebruik Wmo-nieuw. Dat lagere niveau blijft in 2021 constant.
- Deze trend wordt verklaard door:
  - Het zorgvuldiger beoordelen van aanvragen door het Sociaal Wijkteam
  - Het beter toepassen van de kaders van de Wmo, en doorgeleiden naar andere wettelijke voorziening (bijvoorbeeld Wet langdurige zorg of Zorgverzekeringswet) als een grondslag hiervoor aanwezig is.
  - De coronacrisis zorgt er waarschijnlijk voor dat inwoners minder snel gebruik maken van zorg.
- In plaats van reguliere of specialistische begeleiding wordt met succes vaker groepsbegeleiding of praktische begeleiding ingezet.
- Er wordt minder vaak PGB ingezet omdat zorg in natura volstaat.

4.1 Zorggebruik totaal

Aantal cliënten dat hulp ontvangt
We zagen in 2020 een sterke daling van het aantal cliënten dat hulp ontving ten opzichte van 2019. Die daling kwam met name door een meer zorgvuldige beoordeling door het Sociaal Wijkteam. Er wordt samen met de inwoner gekeken of voorliggende voorzieningen of lichtere ondersteuning ook passend is, en of de hulpvraag niet thuis hoort onder de Wet langdurige zorg (Wlz) of zorgverzekering.

Het lage niveau waarmee 2020 werd afgesloten, blijft in 2021 stabiel. Dat betekent dat de bezuinigingsmaatregelen van 2020 structureel effect hebben. Daarnaast zien we ook een Corona-effect terug in 2021.

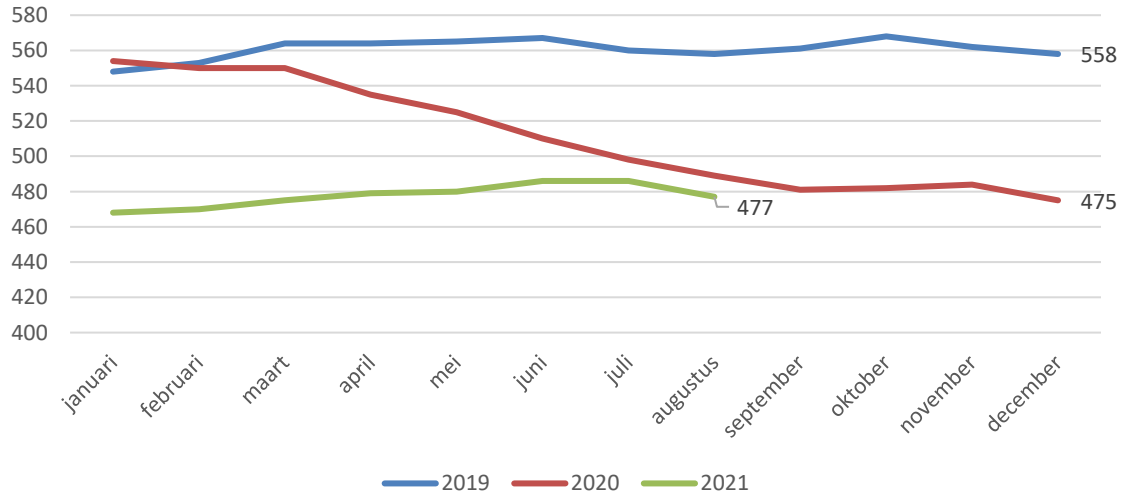

Verhouding zorg in natura – PGB
De verhouding tussen zorg in natura en PGB geven we weer als percentages van de totale kosten. Daarmee zien we het volume van de zorg in zorg in natura en PGB.

We zien dat inwoners minder vaak kiezen voor PGB. Dat komt doordat er een breed aanbod zorg in natura beschikbaar is (dus veel keuzevrijheid). Daarnaast wordt er ook zorgvuldiger door het Sociaal Wijkteam gekeken naar wat onder gebruikelijke zorg valt.

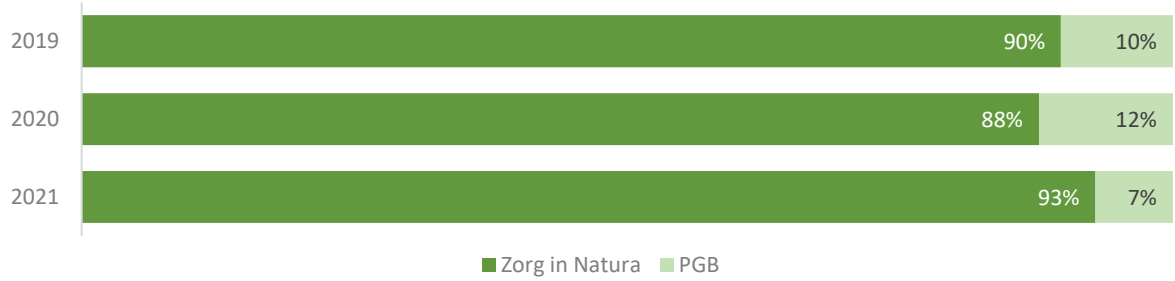

4.2 Zorggebruik per bouwsteen

In deze paragraaf presenteren we u de meest belangrijke ontwikkelingen. Dit kan per categorie of per bouwsteen.

Dagbesteding volwassenen
Hieronder staat het geleverde aantal dagdelen dagbesteding volwassenen. De daling uit 2020 zagen zet zich door in 2021. Daardoor blijven we ver onder de verwachting in onze 0-meting voor 2021. We zien ook een afname van het aantal cliënten.

De afname aan toewijzingen is grotendeels te verklaren door een strenger toeleidingskader bij het Sociaal Wijkteam en een verschuiving van cliënten naar de Wet langdurige zorg (WLZ) (minder toewijzingen).

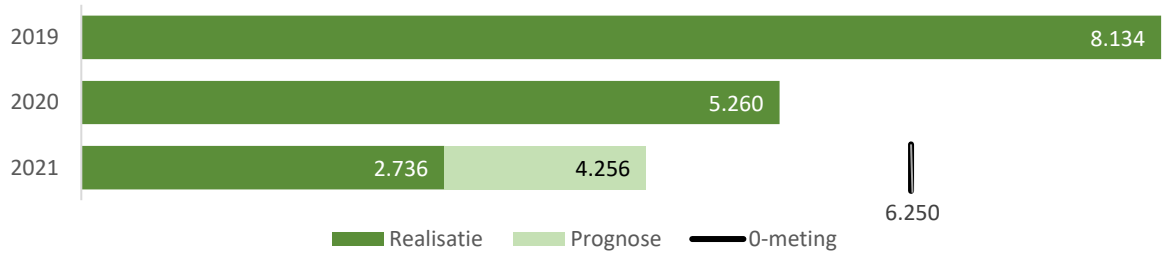

Kortdurend verblijf volwassenen
Deze bouwsteen is in 2021 abusievelijk op grond van de Wmo ingezet. Het betrof een tweetal jeugdigen die op het moment dat ze 18 jaar werden nog tijdelijk bleven wonen in de instelling waar ze voor hun 18e woonden. Het gaat hier om verlengde jeugdzorg. De bouwstenen zijn inmiddels overgezet naar de Jeugdwet (gezinshuis middel). Het eerder genoemde negatieve resultaat van 68K op Wmo doet zich in 2021 dus niet meer voor.

Individuele begeleiding volwassenen
Individuele begeleiding is uitgesplitst naar reguliere en specialistische begeleiding. Voor beiden is het aantal uren begeleiding te zien.

Voor reguliere begeleiding verwachten we een stuk lager uit te komen dan in 2020. Voor specialistische begeleiding verwachten we een lichte daling. Daarmee blijven we onder onze 0-meting. We zien voor beiden ook een afname in het aantal klanten. Als we kijken naar de toewijzingen zien we ook een afname. Dat betekent dat het Sociaal Wijkteam beter kijkt welke ondersteuning echt passend is. Hierna ziet u dat er bijvoorbeeld vaker groepsbegeleiding of praktische begeleiding wordt ingezet.

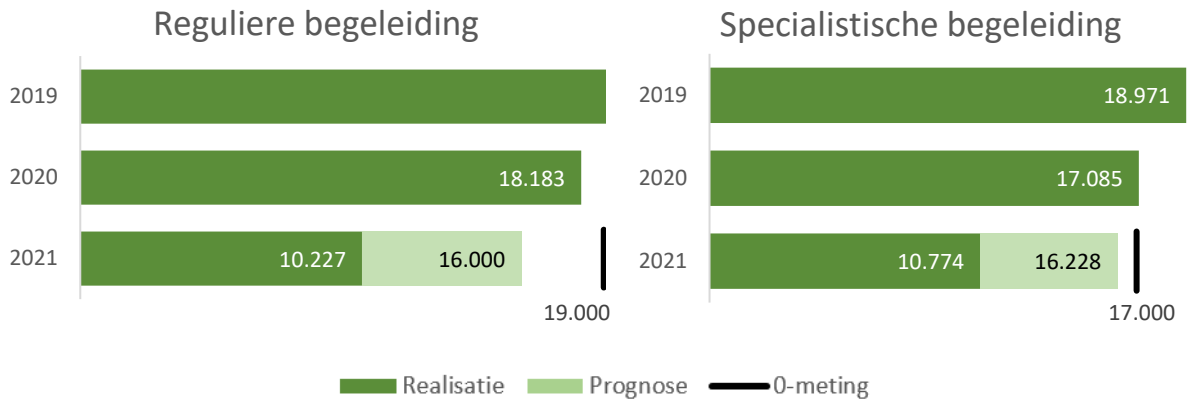

Begeleiding volwassenen in groepsverband
Begeleiding in groepsverband is een voordeliger alternatief voor individuele begeleiding. Gebruik hiervan willen we stimuleren om individuele begeleiding terug te dringen. Corona was het afgelopen jaar een belangrijke belemmering bij het opstarten van begeleiding in groepsverband, maar we zien in Q2 een langzaam herstel.

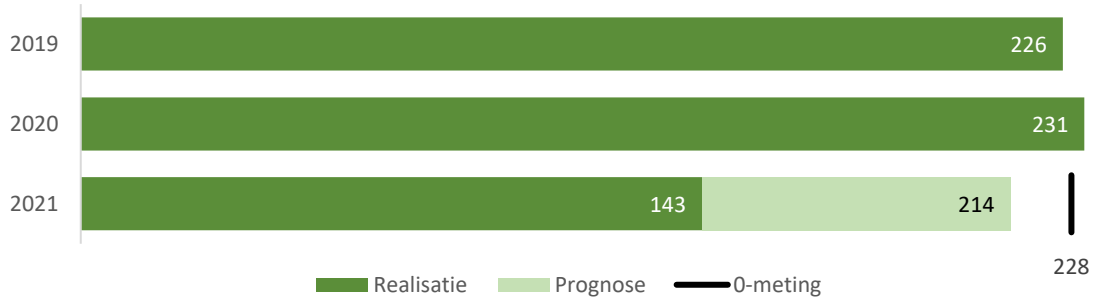

Praktische begeleiding voor volwassenen
Bij nieuwe indicaties is de insteek om waar mogelijk een lichtere vorm van ondersteuning in te zetten. Naast begeleiding in groepsverband kan dat ook praktische begeleiding zijn. De realisatie van het aantal uur praktische begeleiding was in 2020 hoger dan in 2019, en deze groei lijkt door te zetten.

Dit is wenselijk omdat met de inzet van praktische begeleiding de inzet van de zwaardere en duurdere reguliere begeleiding voorkomen wordt.

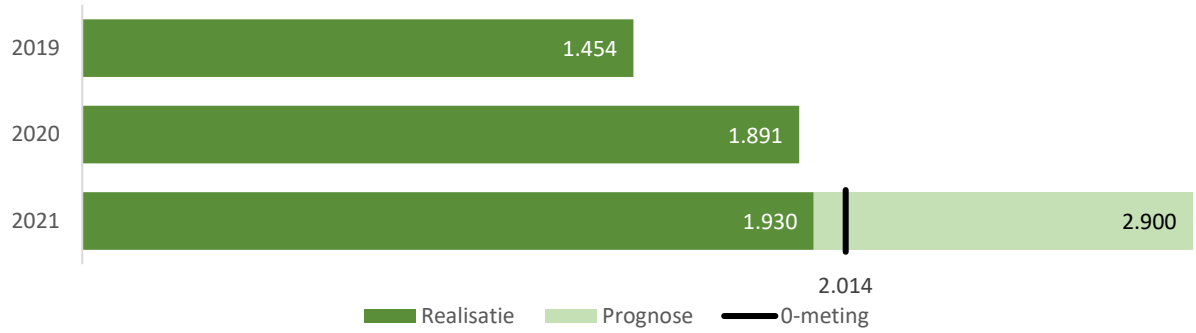

Dagbesteding ouderen
Ook bij dagbesteding voor ouderen zagen we een daling in 2020 t.o.v. 2019, die zich in 2021 voort lijkt te zetten. Ook hier geldt dat we bij de toegang zorgvuldiger beoordelen wat de meest passende ondersteuning is, en soms vindt verschuiving plaats naar de Wet langdurige zorg (WLZ). Daarnaast komt de afname ook deels doordat er door Corona minder gebruik gemaakt wordt van dagbesteding.

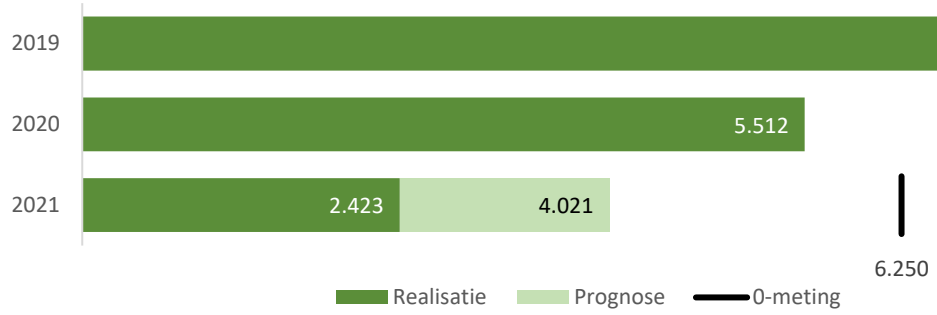

Dagbesteding wordt enerzijds gefinancierd via een subsidie aan MeerVoormekaar en LuciVer voor dagbesteding in 't Achterom en de Oase. Anderzijds is het een financiering van daadwerkelijk geleverde dagdelen aan een zestal andere aanbieders. De geleverde dagdelen bij 't Achterom en de Oase zitten niet in bovenstaande cijfers.

Laagdrempelige inloop en ontmoeting
Door te investeren in laagdrempelige inloop en ontmoeting willen wij het beroep op de maatwerkvoorziening dagbesteding en vervoer naar de dagbesteding terugdringen. Door Corona is de inloop en ontmoeting in o.a. Villa Sterrebosch en het Kompas tijdelijk gestopt of beperkt. Dit duurt tot op heden voort.

4.3 Tevredenheid over de Wmo

Uit het cliëntervaringsonderzoek 2020 blijkt nog steeds een goede tevredenheid over ondersteuning vanuit de Wmo. Er zijn enkele kleine verschillen tussen typen zorg, maar bij geen enkele vorm van zorg is men sterk ontevreden over de geleverde zorg.

Rapportcijfer voor kwaliteit van zorg	**7,8** was 7,9 in 2019
Tevreden over zorgverlener	**89%** was 81% in 2019

4.4 Betaalbaarheid

De in deze rapportage genoemde ontwikkelingen in het zorggebruik Wmo nieuw 2021 (zie paragraaf 4.2) leveren een bijstelling van de eindejaarprognose op. Deze bijstelling is € 298k voordeliger t.o.v. de laatst gerapporteerde stand:

Er wordt op het onderdeel Wmo nieuw een overschot verwacht van **€ 377k**, terwijl dit in de vorige rapportage nog een verwacht overschot was van € 79k.

WMO nieuw (x € 1.000)	2021 begroot	prognose Q1-Q2	prognose huidig
Begeleiding	€ 2.442	€ 2.381	€ 2.325
Dagbesteding	€ 803	€ 743	€ 609
PGB	€ 315	€ 290	€ 250
Overig	€ 123	€ 191	€ 123
TOTAAL Begroot huidig	**€ 3.684**	**€ 3.605**	**€ 3.307**
Verwacht saldo t.o.v. begroting		€ 79	€ 377

Onderdeel van dit verwachte voordeel op Wmo nieuw betreft een *verschuiving* van kosten (€ 68k) naar Jeugd. Van twee cliënten is gebleken dat zij onder de verlengde jeugdzorg vallen i.p.v. tijdelijk verblijf WMO.

5. Wmo klassiek

Belangrijkste bevindingen

- We zien een doorlopende stijging van Wmo-klassiek. Met als belangrijkste structurele oorzaken:
  - De vergrijzing, die in Wijchen sterker is dan in Nederland.
  - De aanzuigende werking van het abonnementstarief. Door dit vaste tarief voor de eigen bijdragen aan Wmo-voorzieningen is de Wmo voor inwoners aantrekkelijker dan zelf financieren.
- Om meer grip te krijgen op de uitgaven voor hulp bij het huishouden worden kostenbeheersingsmaatregelen genomen. Vanaf 1 november 2021 geldt een nieuwe richtlijn indicatiestelling huishoudelijke hulp. Ook wordt de toegang versterkt als het gaat om de beoordeling van de eigen kracht.

5.1 Zorggebruik totaal

Aantal cliënten dat hulp ontvangt
Hier ziet u het totale aantal cliënten dat ondersteuning vanuit de klassieke Wmo ontvangt. We zien hier een voortdurende lichte stijging van het aantal cliënten. Deze groei hoort bij de vergrijzing, die in Wijchen sterker is dan in de rest van Nederland.

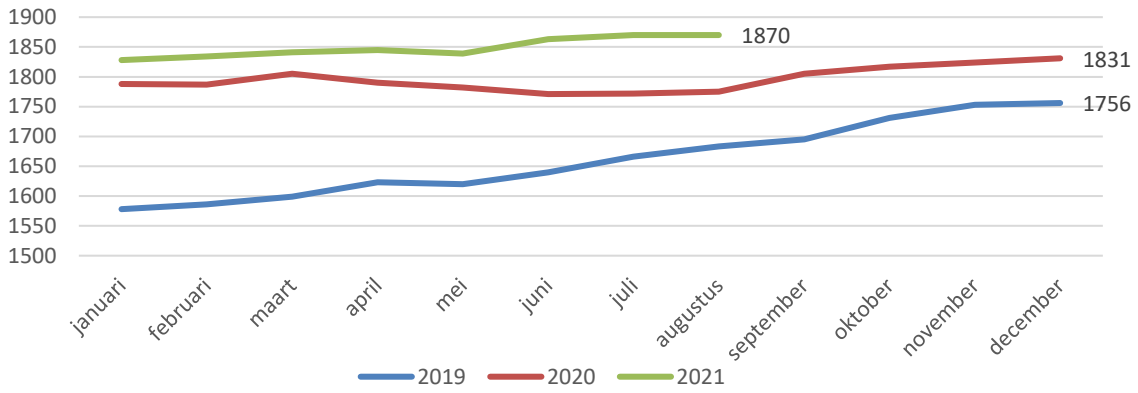

Gevolgen van de toenemende vergrijzing

Het toenemende beroep op naar Wmo-klassiek hulp is een gevolg van de vergrijzing. Hier ziet u de prognose van 65-plussers als aandeel van de bevolking. Voor zowel Wijchen als Nederland.

Bron: CBS, 2019.

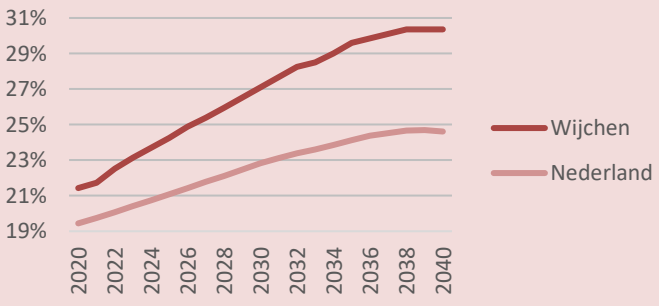

Verhouding zorg in natura – PGB
Hieronder staat de verhouding zorg in natura-PGB voor alleen hulp in de huishouding. Een PGB voor andere zorgtypen Wmo-klassiek komt vrijwel niet voor.

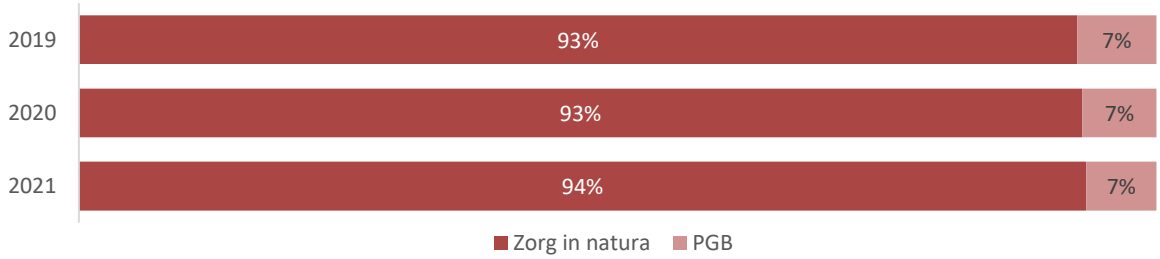

5.2 Zorggebruik per zorgtype

In deze paragraaf presenteren we u de meest belangrijke ontwikkelingen per zorgtype.

Hulp bij het huishouden
Hier kijken we naar het aantal cliënten dat gebruik maakt van huishoudelijke hulp. De lichte stijging die we in 2020 zagen zet door.

Bezuinigingsmaatregel: nieuw normenkader
In november is een nieuw normenkader voor huishoudelijke hulp ingegaan. Dat betekent dat voor nieuwe indicaties kritischer wordt beoordeeld hoeveel uren hulp noodzakelijk zijn. Maatwerk blijft mogelijk.

Wmo-vervoer
Sommige cliënten hebben een vervoersvoorziening: een pas voor Avan-vervoer of een andere vervoersoplossing. Het aantal cliënten dat gebruik maakt van Wmo-vervoer is in 2020 afgenomen, en we zien in 2021 t/m augustus een lichte toename.

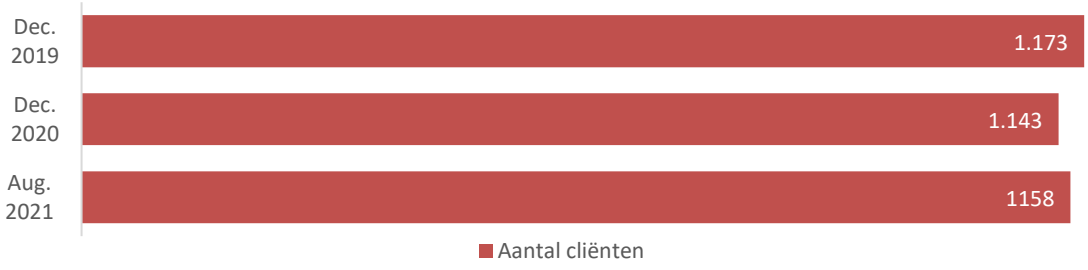

Hulpmiddelen
Onderstaand ziet u het aantal uitstaande hulpmiddelen (bijvoorbeeld rolstoelen en scootmobielen). Voor 2019 en 2020 is het meetpunt op 31 december, vergeleken met het aantal op 31 augustus 2021. Vergeleken met eind 2020 zijn er minder uitstaande hulpmiddelen. In het kader van de bezuinigingsopdracht beoordelen we zorgvuldiger of het toekennen van een hulpmiddel echt nodig is. Wanneer incidenteel een rolstoel nodig is kunnen inwoners gebruik maken van een rolstoel uit een rolstoelpool. Sinds het voorjaar kunnen er ook duofietsen geleend worden. Verder zorgt de overgang van leverancier Medipoint naar Welzorg voor een 'opschoning' van de uitstaande middelen.

Woningaanpassingen
We zagen in 2020 een stijging van het aantal woningaanpassingen. Dit kwam vooral door een forse toename van het aantal trapliften. Hier zien we het effect van de vergrijzing en het langer zelfstandig thuis wonen. Dit wordt versterkt doordat ouderen moeite hebben om een aangepaste woning te vinden. Hierdoor blijven zij langer wonen in een woning die vraagt om meer aanpassingen. Onderstaande tabel geeft voor 2021 het aantal aanpassingen tot en met oktober weer; we weten nog niet waar we aan het einde van het jaar op uit komen. Daarnaast valt op dat de kosten voor woningaanpassingen toenemen doordat materiaal- en loonkosten stijgen en er een grote vraag naar aannemers is.

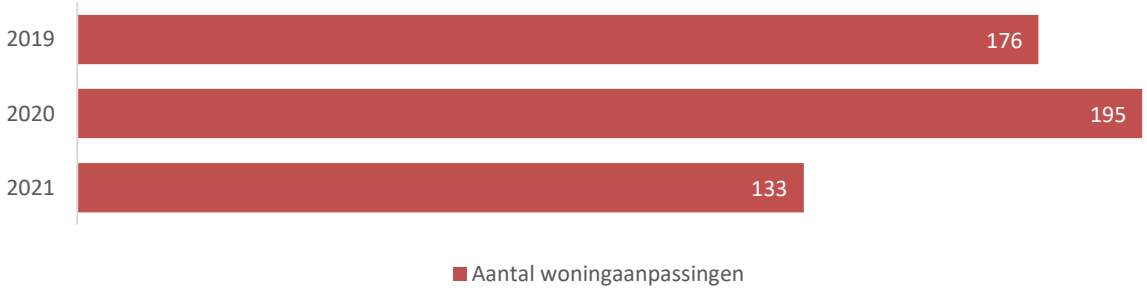

5.3 Tevredenheid over de Wmo

Uit het cliëntervaringsonderzoek 2020 blijkt nog steeds een goede tevredenheid over hulp vanuit de Wmo. Er zijn enkele kleine verschillen tussen typen zorg, maar bij geen enkele vorm van zorg is men sterk ontevreden over de geleverde zorg.

Rapportcijfer voor kwaliteit van zorg	**7,8** was 7,9 in 2019
Tevreden over zorgverlener	**89%** was 81% in 2019

5.4 Betaalbaarheid

Op de uitgaven Wmo-klassiek verwachten we een voordelig resultaat 2021 ad afgerond **€ 156k**. Dit is als volgt opgebouwd:

Uitgaven WMO KLASSIEK 2021

Begroting en jaarverwachting 2021

Hulpvorm	**begroot 2021**	**Jaarverwachting 2021**	**verschil**
Hulp bij het huishouden	€ 3.404.832	€ 3.331.573	€ 73.259
Hulp bij het huishouden PGB	€ 200.155	€ 160.000	€ 40.155
Rolstoelen - hulpmiddelen	€ 644.371	€ 676.000	€ -31.629
Vervoersvoorzieningen	€ 491.410	€ 417.361	€ 74.049
Woonvoorzieningen	€ 386.771	€ 386.771	€ -
Totaal	**€ 5.127.539**	**€ 4.971.705**	**€ 155.834**

Het verwachte voordeel bij de Hulp bij het huishouden wordt grotendeels veroorzaakt door keuze voor scenario 1 i.p.v. scenario 2 'Betaalbaarheid huishoudelijke hulp' (dus geen vervroegde extra her- indicaties en gereserveerde budget juridische ondersteuning niet nodig).

Daarnaast worden er minder PGB's ingezet in 2021. Bij de hulpmiddelen wordt een nadeel verwacht als gevolg van een snellere afbouw van de sterfhuisconstructie. Het financieel voordeel bij de vervoersvoorzieningen betreft een financieel voordeel op de GR DRAN. Dit heeft te maken met minder kosten voor Wmo-vervoer tijdens de coronacrisis. Het saldo van Wmo-klassiek wordt meegenomen in de egalisatie met de Wmo-reserve.

6. Veilig Thuis

Veilig Thuis is het regionaal advies- en meldpunt huiselijk geweld en kindermishandeling. In dit nieuwe hoofdstuk leest u het aantal adviesvragen of meldingen uit Wijchen. De cijfers komen van Veilig Thuis en zijn beschikbaar t/m juni 2021.

Adviesvragen

Inwoners of professionals die zich zorgen maken kunnen met Veilig Thuis overleggen. Als geen vervolgactie van Veilig Thuis nodig is dan is het een *adviesvraag*. In het eerste halfjaar waren er 148 adviesvragen met betrekking tot inwoners uit Wijchen. In dezelfde periode van 2020 waren dit er 128. Deze stijging is deels te verklaren door de chatfunctie die per 1 juni 2020 in gebruik is genomen vanwege de coronacrisis.



Meldingen

Als een inwoner of professional een formele *melding* doet voert Veilig Thuis een veiligheidsbeoordeling uit. In het eerste halfjaar waren er 107 meldingen met betrekking tot inwoners uit Wijchen. In dezelfde periode in 2020 waren er 90 meldingen.



Voorwaarden en vervolg / Onderzoek

Nadat Veilig Thuis de veiligheidsbeoordeling heeft uitgevoerd kan een casus vaak worden overgedragen. Bijvoorbeeld aan het Sociaal Wijkteam of al betrokken professionals. Maar soms zet Veilig Thuis de dienst *voorwaarden en vervolg* in of doet zij *onderzoek*. Bij Voorwaarden en vervolg zijn betrokkenen in staat en bereid mee te werken aan het herstel van veiligheid, en staat men open voor eventuele hulp. Met die informatie wordt later alsnog overgedragen. Bij onderzoek blijf Veilig Thuis langer betrokken.

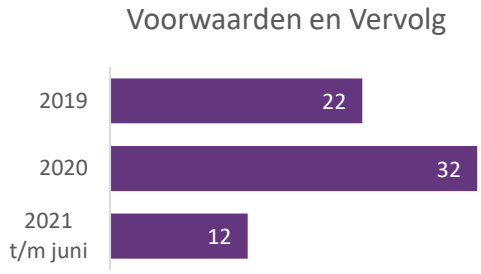

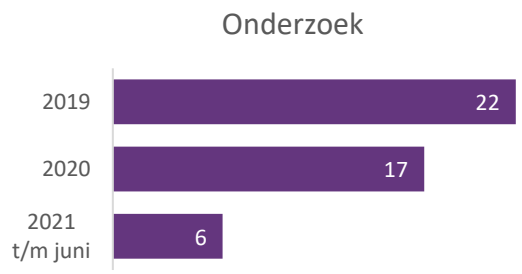

Kwaliteit op Tijd

We zien dat Veilig Thuis regelmatig de wettelijke termijnen niet haalt. Daarom is Veilig Thuis gestart met het project Kwaliteit op Tijd. Er worden inmiddels meer zaken afgehandeld dan dat er nieuwe zaken binnen komen. Omdat de zaken die het langst liggen als eerst worden opgepakt, heeft dit nog niet geleid tot het vaker afhandelen van zaken binnen de wettelijke termijn. Immers, de wettelijke termijn kon bij deze zaken sowieso niet meer gehaald worden.

7. Contractering Wmo en Jeugd

In 2021 vallen de verblijfsproducten en jeugdbescherming en jeugdreclassering onder de contracten van de regio. Jeugd-GGZ, ambulante producten en dagbehandeling/dagbesteding zijn binnen de gemeente Wijchen gecontracteerd. Per 1 januari 2022 is jeugd-GGZ weer regionaal gecontracteerd. Ook de ambulante ondersteuning Wmo en Jeugd gaat op deze datum (zoveel mogelijk) terug naar de regio.

Contractgesprekken, perceelgesprekken en leveranciersbijeenkomsten
Binnen de gemeente Wijchen vinden er contactgesprekken, perceelgesprekken en leveranciersbijeenkomsten plaats. Tijdens deze bijeenkomsten halen we input op van zorgaanbieders, huisartsen, welzijn en de toegang over verschillende onderwerpen.

Direct resultaat van de perceelgesprekken zijn samenwerkingen tussen zorgaanbieders die tijdens de bijeenkomst tot stand zijn gekomen. Aanbieders worden door deze bijeenkomsten actief betrokken bij de ontwikkelingen binnen Wijchen. In de leveranciersbijeenkomsten vertellen we wat de resultaten zijn van het gevoerde beleid en wat de wensen zijn voor het komende jaar. We duiden het zorggebruik aan de hand van het monitorverslag, en halen bevindingen, trends en analyses op. Als laatste vragen we om adviezen en suggesties voor het komend jaar. Dit voor ons al gemeente maar ook gericht op hun zelf als aanbieders. Deze uitkomsten verwerken we in ons totale programma, en verdiepen we weer met de leveranciers in de perceelgesprekken.

Belangrijkste conclusies perceelgesprekken in 2021

Jeugd-GGZ/mentale gezondheid
- Er is de wens tot meer focus op normalisatie en demedicaliseren.
- Meer inzet op groepsaanbod en vrij toegankelijk aanbod als eerste inzetten.
- Gedachtegoed Positieve Gezondheid meenemen in behandelplannen.

Opvoedondersteuning
- Meer inzet op groepsaanbod en vrij toegankelijk aanbod als eerste inzetten.
- Er is behoefte aan meer samenwerking in de keten.

Dementie
- Er is behoefte aan meer samenwerking in de keten.
- Er is behoefte aan meer mantelzorgondersteuning.

GGZ
- Er is behoefte aan betere samenwerking in de keten.
- Het voorliggend aanbod is niet bij iedereen bekend.
- Er is ook behoefte aan meer aanbod voor jongvolwassenen.
- Aanbieders vragen om meer maatwerk mogelijk te maken in de begeleiding.

Niet Aangeboren Hersenletsel
- We kunnen inwoners nog beter ondersteunen als we meer samenwerken.
- Begeleiden van NAH vraagt om hele specifieke kennis.
- Er is behoefte aan meer passende dagbesteding (lokaal).

Regionale ontwikkelingen
Regionaal zijn we vanuit Wijchen actief betrokken bij regionale werkgroepen en regionale contractgesprekken. Deze zijn gericht op het thuis laten opgroeien van kinderen, en op beter samenwerken in de keten rondom kind en gezin bij complexe jeugdzorg.

We spreken hierbij over volgende regionale actielijnen, gefinancierd vanuit de blokhuis middelen. Er zijn vier actielijnen:

1. De onderbouwing en concretisering van de regionale inzet in 2021 en 2022 voor het versterken van de consultatiefunctie GGZ ten behoeve van de lokale toegang Jeugd;
2. De onderbouwing en concretisering van de regionale inzet voor het voorkomen en verminderen van wachttijden voor de regionaal ingekochte specialistische jeugdhulp voor kinderen in onze regio, conform volgende doelen:
    a. Versterken van de doorzettingsmacht en maatwerkoplossingen op complexe casuïstiek;
    b. Versterken van de monitoring en data-gestuurd werken en de contractsturing specialistische jeugdhulp;
    c. Versterken van het aanbod voor acute en complexe casuïstiek om wachttijden voor specialistische jeugdhulp te verminderen.

Ook deze onderwerpen bevinden zich in een opstartfase we zullen resultaten hiervan opnemen en blijven volgen in het volgende monitor verslag. Omdat de uitvoering grotendeels ook in 2022 zal plaatsvinden, hevelen we het restantsaldo 2021 over naar 2022 (conform regionale afstemming).

Bijlage 1 - KPI's in de rapportage

De gemeenteraad van Wijchen heeft 25 KPI's vastgesteld. In onderstaande tabel ziet u waar deze KPI's in deze rapportage terugkomen.

Doel	KPI	Hoofdstuk
Inwoners zo snel mogelijk helpen	1: wachtlijst SWT 2: wachttijd SWT 3: doorlooptijd SWT 4: wachttijd maatwerk	Toegang en preventie
Juiste hulp, zo dicht mogelijk bij huis	5: aantal vragen toegang 6: effectiviteit toegang 7: oplossing hulpvraag 8: individuele voorzieningen	Toegang en preventie
Zoveel mogelijk inwoners helpen in het sociaal wijkteam	9: instroom SWT 10: uitstroom SWT 11: aantal vragen screeners 12: verwijsgedrag Jeugdhulp	Toegang en preventie
Inzicht hebben in de vraag van Wmo en jeugdhulp	13: aantal maatwerkvoorzieningen 14: aantal unieke klanten 15: doorlooptijd maatwerk	Jeugd, Wmo-nieuw en Wmo-klassiek
Keuzevrijheid voor inwoners bij zorgaanbieders	16: verhouding ZiN en PGB 17: cliënttevredenheid	Jeugd, Wmo-nieuw en Wmo-klassiek
Tevredenheid van inwoners over de zorg	18: cliënttevredenheid	Toegang en preventie, Jeugd, Wmo-nieuw en Wmo-klassiek
Kwalitatief goede zorg bieden aan onze inwoners	19: recidieven 20: ervaren nut en kwaliteit 21: effectiviteit van maatwerkvoorziening	Jeugd, Wmo-nieuw en Wmo-klassiek
Zo weinig mogelijk klachten	22: klachten, bezwaar en beroep	Toegang en preventie
Betaalbare zorg bieden	23: uitnutting begroting 24: gemiddelde kosten per cliënt 25: gemiddelde kosten per inwoner	Jeugd, Wmo-nieuw en Wmo-klassiek

Bijlage 2 – Overzicht bezuinigingsmaatregelen en aanbevelingen Verweij-Jonker

De gemeenteraad van Wijchen heeft bezuinigingsmaatregelen aangenomen om grip te houden op de kosten van jeugdzorg en Wmo. De raad heeft tevens het Verweij-Jonker Instituut gevraagd onderzoek te doen naar de bezuinigingsmaatregelen. Hieronder vindt u een overzicht van alle maatregelen en aanbevelingen, en de stand van zaken.

Onderdeel	Bezuinigingsmaatregel	Stand van zaken
Toegang	Aanscherpen afwegingskader SWT	Gerealiseerd
Toegang	Invoeren CTA (consultatie Toetsing en afhandeling) voor SWT	Gerealiseerd
Toegang	Kosten vermindering van dienstverlening (overname personeel MEE Gelderse Poort).	Gerealiseerd
Toegang	Beleid ontwikkelen ‘eigen kracht’.	Gerealiseerd
Toegang	Verbeteren en stringenter toepassen van triage	Doorlopend
Toegang	Positionering Wmo en Jeugdwetindicaties in relatie tot andere wet en regelgeving	Doorlopend
Toegang	Basispakket vrij toegankelijke voorzieningen uitbreiden.	Doorlopend
Toegang	Verplicht eerst inzetten van vrij toegankelijk aanbod	Lopend
Toegang	Ontwikkelen steunpunt voor lichte ondersteuningsvragen	In ontwikkeling
Jeugd	Uitbreiden SOH (specialistische ondersteuning huisartsen)	Gerealiseerd
Jeugd	Invoeren budgetplafonds bij regionale contracten (zorg met verblijf)	Gerealiseerd
Jeugd	Verbeteren samenwerking onderwijs waardoor gebruik passend onderwijs en jeugdhulp middelen verbeterd	Doorlopend
Jeugd	Uitbreiding schoolmaatschappelijk werk inclusief 5 gesprekken module	Lopend

Jeugd	Regie op medische verwijsroute	Lopend
Jeugd	Ontwikkelen hybride gezinshuis	In ontwikkeling
Wmo-nieuw	Maximeren begeleiding en dagbesteding	Gerealiseerd
Wmo-klassiek	Nieuw normenkader huishoudelijke hulp instellen	Gerealiseerd
Contractering	Aanpassing verordening Wmo/Jeugdwet	Gerealiseerd
Contractering	Afbakening productniveau en indicatiestelling naar toereikend aanbod	Gerealiseerd
Contractering	Verbetering samenwerking front- en backoffice	Gerealiseerd
Contractering	Aanpassen productbeschrijvingen	Lopend
Contractering	Aanscherpen kwaliteitseisen leveranciers	Lopend
Contractering	Vermindering voorzieningen Wmo en Jeugd	Lopend
Contractering	Wachtlijsten niet gebruiken als instrument, maar accepteren dat deze bij het instellen van budgetplafonds kunnen ontstaan	Lopend

Aanbevelingen aan het College*	**Stand van zaken**
1. Ontwikkel het Sociaal Wijkteam en de andere elementen van de eerstelijns ondersteuning verder door. Besteed bij deze doorontwikkeling specifiek aandacht of alle activiteiten uit het perspectief van jeugdigen, ouders en professionals logisch zijn georganiseerd zodat de beste resultaten kunnen worden geboekt.	Hier zijn we al mee bezig en ontwikkelen we verder door.
2. Versterk de huidige monitoring door ontwikkelingen nog meer met lokale en regionale jeugdhulpaanbieders te bespreken zodat er gezamenlijk inzicht is en gezamenlijke duiding kan plaatsvinden.	Dit gaan we structureel vorm geven. In november 2021 heeft al een duiding met aanbieders plaatsgevonden.
3. Besteed in de monitoring aandacht aan de uitstroom en duid de ontwikkelingen in de uitstroom (op dit moment het landelijke achterblijven van de uitstroom). Bespreek ook de (maatschappelijke, financiële, enz.) gevolgen van de ontwikkelingen van	Dit wordt nog toegevoegd.

de uitstroom voor de raad in relatie tot de beleidsuitgangspunten die zijn vastgesteld door de raad. Bekijk wat op dit terrein binnen de regionale samenwerking mogelijk is.	
4. Investeer verder in het strategische partnerschap met de belangrijkste jeugdhulpaanbieders zodat zij zich mede verantwoordelijk voelen voor de lokale doelstellingen.	We geven de perceelgesprekken verder vorm.
7. Voer met de raad het brede gesprek over de Woonzorgvisie om te komen tot een afgewogen besluit hierover.	De Woonzorgvisie is aangeboden aan de raad.
9. Aan de raad en het college: Bouw samen consequent voort op de beleidskeuzes die door de raad zijn vastgesteld, waarbij het college in de rapportages aan de raad iedere keer de beleidskeuzes in herinnering roept. Zo kan de raad op basis van de aangeboden sturingsinformatie de afweging maken of zij hun beleidskeuzes moeten bijstellen.	De bezuinigingsmaatregelen zijn verwerkt in deze monitorrapportage.

** De hier niet genoemde aanbevelingen waren aanbevelingen aan de Raad.*

Raad openbaar Wijchen

Dossiernummer	3157
Extern Zaak ID	Z/20/046875
Vertrouwelijk	Nee
Vergaderdatum	16 december 2021
Agendapunt	5.k
Titel	46875 clientervaringsonderzoek Wmo en Jeugd 2020 Wijchen
Organisatieonderdeel	domein Sociale leefomgeving - team WMO, jeugd en gezondheid
Eigenaar	Schonenberg-Seelen, Melanie
Soort nota	Informatienota
Programma/Paragraaf	P6 Sociaal domein
Portefeuillehouder(s) Wijchen	Burgers, T.T.M. (Titus)
Telefoonnummer steller	0618351277

Bijlagen
infomatienota 46875 CEO Wmo en Jeugdhulp Wijchen 2020
Bijlage 1 Wijchen_Rapportage_Wmo_2020_Exclusief_Regiovergelijking
Bijlage 2 Wijchen_Factsheet_Wmo_2020
Bijlage 3 Wijchen_Rapportage_Jeugdhulp_Jongeren_2020_Exclusief_Regiovergelijking
Bijlage 4 Wijchen_Factsheet_Jeugdhulp_Jongeren_2020
Bijlage 5 Wijchen_Rapportage_Jeugdhulp_Ouders_2020_Exclusief_Regiovergelijking
Bijlage 6 Wijchen_Factsheet_Jeugdhulp_Ouders_2020

Geagendeerd	**Vergaderdatum**
College BenW openbaar Wijchen	23 november 2021
Stukken gemeenteraad Wijchen	30 november 2021
Raad Informatiebijeenkomst openbaar Wijchen	2 december 2021
Raad openbaar Wijchen	**16 december 2021**

Voorgesteld besluit

Kennis te nemen van de informatienota 'Resultaten cliëntervaringsonderzoek Wmo en Jeugd 2020 Wijchen'.

Besluit (Ter kennisneming aangenomen)

Kennis te nemen van de informatienota 'Resultaten cliëntervaringsonderzoek Wmo en Jeugd 2020 Wijchen'.

Openbaar Zaaknummer: Z/20/046875

Informatienota voor de Gemeenteraad

Onderwerp: Resultaten cliëntervaringsonderzoek Wmo en Jeugd 2020 Wijchen

Kernboodschap
In deze informatienota vatten wij de resultaten van het cliëntervaringsonderzoek (CEO) Wmo en Jeugd 2020 samen. De resultaten van het CEO zijn over het algemeen positief.

Datum	Korte omschrijving eerder genomen besluit (vermeld zo mogelijk het zaaknummer/documentnummer)
Jan'19	Cliëntervaringsonderzoek Wmo en Jeugd 2018 Wijchen, Z/18/025417

Wat is de aanleiding van het cliëntervaringsonderzoek?
Gemeenten zijn verplicht om jaarlijks een cliëntervaringsonderzoek (CEO) uit te voeren. Dit onderzoek moet de cliënttevredenheid monitoren, signalen (positief dan wel negatief) opvangen en de dienstverlening bijsturen waar nodig.

In 2020 was de gemeente Wijchen vrijgesteld van het CEO 2019 vanwege het coronajaar. In begin van deze crisistijd was het niet wenselijk en haalbaar om het wettelijk verplichte CEO onder onze cliënten uit te voeren. Tevens zaten we in een overgangsfase en hebben we de methode gewijzigd.
In 2020 heeft de gemeente Wijchen gekozen voor de methode continu meten. Dit betekent dat er gedurende het jaar op meerdere momenten vragenlijsten zijn verstuurd. Dezelfde vragenlijst wordt toegepast door diverse andere gemeenten in het Rijk van Nijmegen (Nijmegen, Wijchen, Mook en Middelaar en Heumen).

Hoe is het cliëntervaringsonderzoek uitgevoerd?
Na afloop van ieder kwartaal werden inwoners die in het afgelopen kwartaal hulp hebben aangevraagd uitgenodigd voor het onderzoek. Doordat men de vragenlijst snel na de aanvraag kreeg, was het onderwerp voor de inwoners actueel en zijn ervaringen betrouwbaarder.

Voor dit onderzoek is gebruik gemaakt van een op maat gemaakte vragenlijst. ZorgfocuZ heeft samen met de eerder genoemde gemeenten geïnventariseerd welke thema's belangrijk zijn om uit te vragen. De thema's zijn voor de samenwerkende gemeenten gelijk. Daarnaast zijn er vragen toegevoegd die specifiek relevant waren voor de werkwijze van het Sociaal Wijkteam van gemeente Wijchen. De enquêtering en rapportage zijn uitgevoerd door ZorgfocuZ. Voor Wmo geldt een respons van 53%: 761 cliënten zijn uitgenodigd, 403 hebben de enquête ingevuld.

Voor het onderzoek jeugd geldt dat dit jaar is gekozen voor een verkorte vragenlijst. Dit zou mogelijk een positief effect hebben op de respons. Jongeren vanaf 16 jaar zelf zijn aangeschreven. Bij jeugdhulpcliënten jonger dan 16 was de uitnodiging aan hun ouders/verzorgers gericht. Voor de jongeren geldt een respons van 29%: 135 jongeren zijn uitgenodigd, 39 jongeren hebben de enquête ingevuld. Voor ouders/verzorgers geldt

eveneens een respons van 33%: 390 ouders/verzorgers zijn aangeschreven, 129 hebben de enquête ingevuld.

Wat zijn de resultaten van het cliëntervaringsonderzoek voor de Wmo?
Er wordt een gemiddeld rapportcijfer gegeven van 7,6 voor de manier waarop de hulp of ondersteuning geregeld is. Voor de hulp of ondersteuning wordt gemiddeld een 7,8 gegeven.
Voor de eerste aanmelding heeft 86% van de respondenten contact opgenomen met de gemeente of het SWT. Veel aanvragen worden na contact met of door de huisarts gedaan; dit geldt voor 17% van de respondenten.

De afgelopen jaren is er veel aandacht geweest voor de onafhankelijke cliëntondersteuner. Uit het onderzoek komt naar voren dat voor veel inwoners het niet duidelijk is dat deze mogelijkheid er is. Er blijkt echter ook dat 72% van de respondenten aan geeft dat hier geen behoefte aan is en dat de respondenten daarnaast aangeven dat zij dit op een andere wijze invullen, bijvoorbeeld door een mantelzorger.

Uit de resultaten van het onderzoek blijkt dat 88% van de respondenten zich beter kan redden na de inzet van de zorg of het hulpmiddel.

Aanbevelingen
Naar aanleiding van de resultaten wordt aanbevolen om de huisarts goed te informeren over de ontwikkelingen binnen de Wmo, zodat de informatie die zij verstrekken aan de patiënten overeenkomt een aansluit bij de informatie die het Sociaal Wijkteam verstrekt.

Verder wordt aanbevolen om meer duidelijkheid te geven over de duur van de wachttijd. 73% van de respondenten geeft aan dat zij snel geholpen zijn. Op de vraag wat men van de wachttijd vond; geeft 23% aan dat deze langer was dan verwacht. Als bij het eerste contact al aangegeven wordt hoelang het kan duren voordat het keukentafel gesprek plaatsvindt, dan weet de inwoner wat hij kan verwachten. Opmerking verdient dat onderscheid gemaakt moet worden tussen de wachttijd bij het Sociaal Wijkteam en de wachttijd bij de (zorg)aanbieder. In het bovenstaande wordt de wachttijd bij het Sociaal Wijkteam bedoelt.

Wat zijn de resultaten van het cliëntervaringsonderzoek voor de Jeugd?
<u>Jongeren</u>
Het gemiddeld beeld dat de enquêtegegevens geven van de ervaringen met jeugdhulp, is vrij positief. Het regelen van jeugdhulp wordt gewaardeerd met een gemiddeld rapportcijfer van 7,4. De jeugdhulp zelf wordt gewaardeerd met een 7,8. Het aandeel jeugdhulpcliënten dat aangeeft dat de situatie verbetert door de hulp, ligt bij de betreffende stellingen steeds tussen de 62% en 81%. De meeste deelnemers zijn tevreden met de ontvangen hulp.

<u>Ouder(s)/verzorger(s)</u>
Ook hier is het gemiddeld beeld dat de enquêtegegevens geven van de ervaringen met jeugdhulp, vrij positief. Het regelen van jeugdhulp wordt gewaardeerd met een gemiddeld rapportcijfer van 7,1 en de jeugdhulp zelf met een 7,3. Het aandeel ouder(s)/verzorger(s) dat aangeeft dat de situatie verbetert door de hulp, ligt bij de betreffende stellingen steeds tussen de 65% en 83%.

De meerderheid van de deelnemers geeft aan niet bekend te zijn met de onafhankelijke cliëntondersteuner en wat de mogelijkheden daarvan zijn. Een aantal deelnemers dat wel bekend is met de onafhankelijke cliëntondersteuner geeft aan dat het niet nodig was om

ervan gebruik te maken. De deelnemers die wel gebruik hebben gemaakt van een cliëntondersteuner noemen als reden het verkrijgen van extra informatie; meedenken met de complexe situatie; en helpen bij het vinden van de juiste route.

Bij de vragen over de wachttijd bij het Sociaal Wijkteam[1] is de meerderheid (64%) binnen 4 weken geholpen. 71% geeft aan dat dit volgens verwachting is.

Voor de overige bevindingen verwijzen wij u naar de rapportages (*bijlage 3 en 5*) en de daarbij behorende factsheets jeugdhulp jongeren en jeugdhulp ouders/verzorgers (*bijlage 4 en 6*).

Aanbevelingen
Naar aanleiding van de resultaten wordt aanbevolen om de inwoner bij het eerste contact al te informeren over de mogelijkheid van een onafhankelijke cliëntondersteuner. Verder wordt aanbevolen om de inwoner bij het eerste contact al duidelijkheid te geven over de mogelijke wachttijd en over het volgende contact. Belangrijk daarbij is dat afspraken worden nagekomen. Er kunnen zich altijd situaties voordoen waarbij het niet mogelijk is om een afspraak na te komen. In dat geval is het van belang dat de inwoner tijdig hierover geïnformeerd wordt. Voor zover mogelijk informeert het Sociaal Wijkteam de inwoner ook over de wachttijd tot de start van de hulp. Om deze wachttijd te overbruggen wordt, indien passend, aanbevolen om de inwoner te verwijzen naar vrij toegankelijke/voorliggende voorzieningen.

Het continu meten zou een (kwartaal) vergelijking en inzicht in de ervaring van de jeugdhulpcliënten mogelijk moeten maken. Vanwege de bescheiden aantal respondenten per kwartaal is dit echter niet (goed) mogelijk. De kwartaalrapportages geven hierdoor geen betrouwbaar beeld. Aanbevolen wordt om halfjaarlijks te meten i.p.v. per kwartaal een meting uit te voeren. Een rechtstreekse vergelijking van de cijfers met de meting uit 2019 is niet mogelijk omdat in 2019, vanwege de overgang naar continu meten, geen cliëntervaringsonderzoek heeft plaatsgevonden. Bovendien was het in begin van deze crisistijd niet wenselijk en haalbaar om het wettelijk verplichte CEO onder onze cliënten uit te voeren.

Vergelijk met de deelnemende regiogemeenten
Het cliëntervaringsonderzoek (CEO) Wmo over 2020 is door Druten, Heumen, Mook en Middelaar, Nijmegen en Wijchen gezamenlijk uitgevoerd. Al deze gemeenten zijn vanaf 2020 overgestapt van het meten van een jaarlijkse meting naar een continumeting. Er is een groot verschil tussen de regiogemeenten die voor dit onderzoek hebben samengewerkt op responspercentage. In Nijmegen lag de respons veel lager (29%) dan in Druten (50%), Heumen (46%),Mook en Middelaar (42%) en Wijchen (53%). Hierdoor is het niet mogelijk conclusies te trekken uit de verkregen resultaten.

Respons en reikwijdte
De totale respons in percentages is hoog. Toch zijn er enkele kanttekeningen op hun plek:

- De totale respons per kwartaal in procenten is hoog, maar blijft in aantallen laag. Hierdoor geven de kwartaalrapportages geen representatief beeld. Daarom is in 2021 gekozen om halfjaarlijks te meten.
- De vragenlijst over jeugdhulp kent een lagere respons. Dit komt omdat jongeren minder vaak meedoen aan enquêtes. Dit zien we in vrijwel alle gemeenten. De lage respons vertekent mogelijk wel de resultaten.

[1] Het betreft de wachttijd tussen het eerste contact/aanmelding en het eerste gesprek bij het Sociaal Wijkteam Wijchen.

- Het is onbekend of bepaalde cliëntgroepen zijn ondervertegenwoordigd. Bijvoorbeeld cliëntgroepen met een bepaald type hulp.
- Aan de cliënten met verschillende hulpvragen worden dezelfde vragen gesteld. Dit gaat mogelijk ten koste van de diepgang van het onderzoek.
- Een rechtstreekse vergelijking met de cijfers uit 2019 is niet mogelijk. Dit komt door de vrijstelling door het coronajaar en de overgang naar continue meten.

De onderzoeken geven daarmee een vrij goed beeld van de cliëntervaring, maar alleen op hoofdlijnen.

Communicatie
De uitkomsten van het CEO bespreekt de regio met de uitvoerende partijen, cliëntorganisaties en adviescommissies. Lokaal wordt dit besproken met het beleidsteam, Wmo-raad en het Sociaal Wijkteam Wijchen.

Bijlage(n):

Bijlage 1	Rapportage cliëntervaringsonderzoek Wmo 2020
Bijlage 2	Factsheet Wmo 2020
Bijlage 3	Rapportage cliëntervaringsonderzoek Jeugdhulp jongeren 2020
Bijlage 4	Factsheet Jeugdhulp jongeren 2020
Bijlage 5	Rapportage cliëntervaringsonderzoek Jeugdhulp ouder(s)/verzorger(s) 2020
Bijlage 6	Factsheet Jeugdhulp ouder(s)/verzorger(s)

Geheimhouding:

Niet van toepassing.

ZorgfocuZ
onderzoekt en adviseert

april 2021

RAPPORTAGE

Cliëntervaringsonderzoek Wmo 2020

Gemeente Wijchen

Cliëntervaringsonderzoek Wmo 2020

Gemeente Wijchen

De factsheet presenteert de belangrijkste uitkomsten van het cliëntervaringsonderzoek (CEO) Wmo 2020. De doelgroep van het CEO bestaat uit inwoners die in 2020 een maatwerkvoorziening vanuit de Wmo hebben aangevraagd en ontvangen. Cliënten hebben een vragenlijst schriftelijk dan wel online ingevuld. Het onderzoek is uitgevoerd door onafhankelijk onderzoeks- en adviesbureau ZorgfocuZ.

Aantallen	
Uitgenodigd	761
Ingevuld	403
Respons	53%

CONTACT



70% wist waar zij moest zijn

73% werd snel geholpen

88% voelde zich serieus genomen

84% zocht samen naar oplossingen

35% wist van de cliënt-ondersteuner

KWALITEIT

Ik vind de hulp/ondersteuning die ik krijg van goede kwaliteit

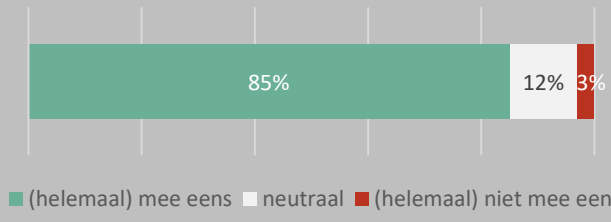

De hulp/ondersteuning past bij mijn hulpvraag

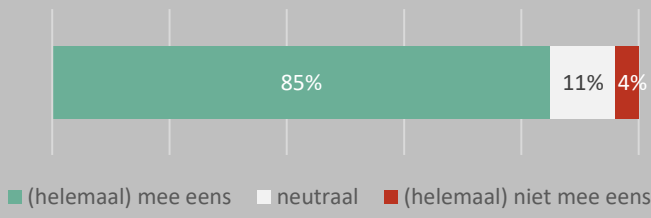

RESULTAAT

Door de hulp/ondersteuning die ik krijg:

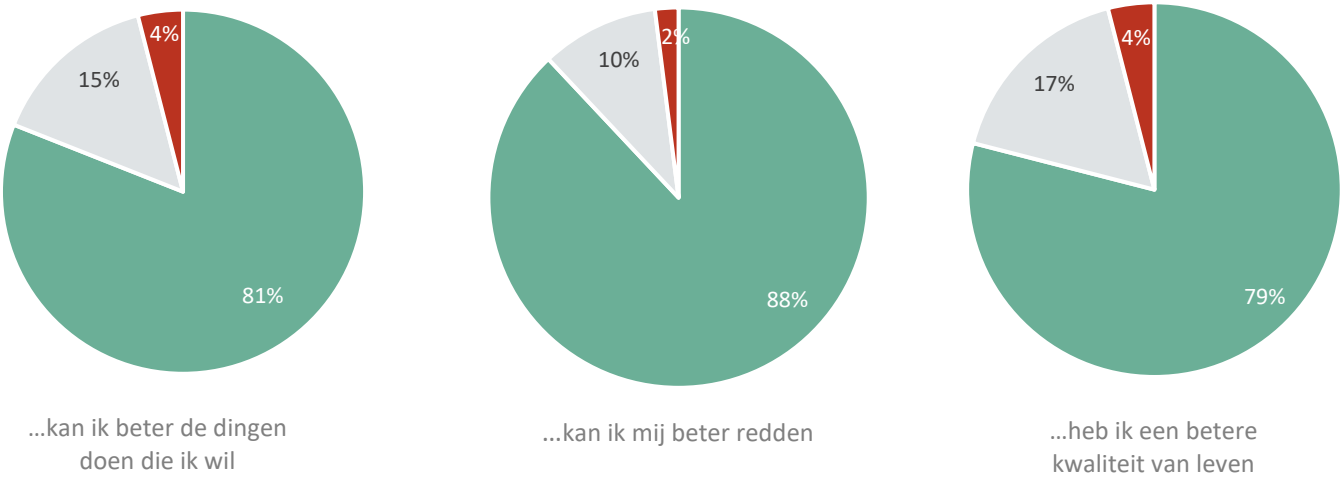

Inhoudsopgave

1 | Inleiding 3

1.1 Aanleiding en doel 3

1.2 Aanpak onderzoek 3

1.2.1 Doelgroep 3

1.2.2 Methode 3

1.2.3 Respons 4

1.3 Leeswijzer 5

2 | Resultaten 6

2.1 Hoe is er met de hulpvraag omgegaan? 6

2.2 Kwaliteit van de hulp/ondersteuning 8

2.3 Wat levert de hulp/ondersteuning op 9

2.4 Het (keukentafel)gesprek 9

2.5 Oordeel over de contacten voor het regelen van de hulp/ondersteuning 12

2.6 Verschillende vormen van hulp/ondersteuning 15

2.7 Tot slot 17

1 | Inleiding

1.1 Aanleiding en doel

Voor de gemeente Wijchen is het belangrijk om te weten hoe inwoners de door de gemeente georganiseerde Wmo-ondersteuning hebben ervaren. Vanaf 2016 zijn gemeenten vanuit de Wmo 2015 artikel 2.5.1. verplicht om jaarlijks een cliëntervaringsonderzoek uit te (laten) voeren. Om een beeld te krijgen van de ervaringen heeft de gemeente in samenwerking met ZorgfocuZ dit onderzoek uitgevoerd. Met het doen van dit onderzoek voldoet de gemeente aan haar wettelijke plicht. Met dit onderzoek wil de gemeente de volgende vijf thema's evalueren:

1) De toegang tot de Wmo. De gemeente wil inzicht krijgen in de ervaringen van de cliënten met het aanvragen van een Wmo-voorziening. Wanneer cliënten een aanvraag doen, komen ze in contact met de gemeente.
2) Het keukentafelgesprek. Na het contact met de gemeente wordt vervolgens een gesprek ingepland om de precieze hulp te bepalen. De gemeente wil graag weten hoe de cliënten dit gesprek hebben ervaren.
3) Tevredenheid over de medewerkers. Bij het aanvragen en opstarten van de ondersteuning kunnen cliënten met verschillende medewerkers in contact komen. De gemeente is benieuwd hoe cliënten dit contact en hun hulp ervaren.
4) De kwaliteit van de ondersteuning. Na het gesprek wordt bepaald of de cliënt in aanmerking komt voor een Wmo-voorziening. De gemeente wil inzicht krijgen in de ervaringen van de cliënten met de (kwaliteit van de) ondersteuning die ze ontvangen.
5) Het resultaat van de ondersteuning. Het doel van de ondersteuning is om het leven van de cliënten aangenamer te maken. De gemeente wil graag inzicht krijgen in het effect van de ondersteuning op het leven van de cliënten.

Met deze informatie krijgt de gemeente inzicht in de ervaringen van Wmo-cliënten en kan de gemeente haar dienstverlening optimaliseren.

1.2 Aanpak onderzoek

1.2.1 Doelgroep

De doelgroep voor dit onderzoek bestaat uit alle inwoners van de gemeente Wijchen die in 2020 een aanvraag voor hulp of ondersteuning vanuit de Wmo hebben gedaan en ook daadwerkelijk een vorm van hulp of ondersteuning hebben ontvangen.

1.2.2 Methode

Voor deze meting is gebruik gemaakt van de methode van **continu meten**. Dit betekent dat er gedurende het jaar op meerdere momenten vragenlijsten zijn verstuurd. Na afloop van elk kwartaal werden deelnemers die in het afgelopen kwartaal hulp hebben aangevraagd uitgenodigd voor het

onderzoek. Doordat men de vragenlijst snel na de aanvraag krijgt, is het onderwerp voor deelnemers actueel en zijn ervaringen betrouwbaarder.

Deelnemers hebben een uitnodigingsbrief, vragenlijst en antwoordenvelop ontvangen. Deelnemers hebben zes weken de tijd gehad om te reageren.

Voor dit onderzoek is gebruik gemaakt van de landelijke, verplichte standaardvragenlijst voor het cliëntervaringsonderzoek Wmo, zoals opgesteld door VNG. Deze vragenlijst gaat in op de volgende thema's:

- Contact met de gemeente
- De kwaliteit van de ondersteuning
- Wat levert de ondersteuning op

In aanvulling op de verplichte standaardvragen is in overleg met de gemeenten Beuningen, Druten, Wijchen, Nijmegen, Heumen, Mook en Middelaar geïnventariseerd welke andere thema's belangrijk zijn om uit te vragen. De thema's zijn voor de samenwerkende gemeenten gelijk. Elke gemeente heeft daarnaast een aantal vragen toegevoegd die specifiek relevant waren voor die betreffende gemeente. De aanvullende vragen gaan in op de volgende thema's:

- Het (keukentafel)gesprek
- Oordeel over de contacten voor het regelen van de ondersteuning
- Verschillende vormen van ondersteuning

De opgestelde vragenlijst is opgenomen in het bijlagenrapport.

1.2.3 Respons

De netto respons omvat alle deelnemers die de vragenlijst volledig hebben ingevuld. Daarbij is gecontroleerd op dubbelingen (de vragenlijst bevat een unieke inlogcode, wanneer een persoon zowel digitaal als schriftelijk de vragenlijst heeft ingevuld, is de respons van één van beide vragenlijsten meegenomen). In onderstaande tabel staat het aantal uitgenodigde deelnemers alsook de bijbehorende respons.

Responstabel Wmo	
Aantal verzonden vragenlijsten	761
Aantal meegenomen vragenlijsten (netto respons)	403
Netto responspercentage	53,0%
Nauwkeurigheidsmarge	3,3%

Uitgaande van 403 reacties en een betrouwbaarheidsniveau van 95% is de nauwkeurigheidsmarge 3,3%. Een betrouwbaarheidsniveau houdt in dat als dezelfde vraag 100 keer gesteld wordt, in 95 gevallen de beantwoording binnen de nauwkeurigheidsmarges ligt. Een nauwkeurigheidsmarge geeft de maximale afwijking aan in vergelijking met een onderzoek onder de gehele populatie. Een nauwkeurigheidsmarge van 3,3% houdt in dat wanneer bijvoorbeeld 50% van de deelnemers aangeeft

zeer tevreden met de hulp/ondersteuning te zijn, het daadwerkelijke percentage tussen de 46,7% en 53,3% ligt.

Voor dit onderzoek wordt uitgegaan van een betrouwbaarheidsniveau van 95%. Een betrouwbaarheidsniveau wordt samen met de nauwkeurigheidsmarge gebruikt om uitkomsten vanuit een steekproef te generaliseren naar de populatie. Ter illustratie: als dezelfde vraag 100 keer gesteld wordt zal in 95 gevallen de beantwoording binnen de nauwkeurigheidsmarges liggen. De Vereniging van Nederlandse Gemeenten hanteert een nauwkeurigheidsmarge van 5,0%.[1] De marge voor dit onderzoek ligt binnen deze grens. Resultaten kunnen daarmee als betrouwbaar worden beschouwd.

1.3 Leeswijzer

In hoofdstuk 2 wordt ingegaan op de ervaringen van de cliënten met het contact met de gemeente, de kwaliteit van de ondersteuning, het effect van de ondersteuning, het (keukentafel)gesprek, het contact met de medewerkers en de tevredenheid over de verschillende vormen van ondersteuning.

Een vergelijking van de resultaten van de regiogemeenten (Beuningen, Druten, Wijchen, Nijmegen, Heumen en Mook en Middelaar) wordt later in het rapport opgenomen. De regiovergelijking wordt opgenomen nadat de dataverzamelingsperiode van alle gemeenten is afgerond. Naar verwachting zal alle data in juni 2021 beschikbaar zijn.

De resultaten zijn in grafieken gerapporteerd. De percentages in de grafieken hebben betrekking op de antwoordopties zonder ‘geen mening’, ‘n.v.t.’ en ‘weet ik niet (meer)’. Deze antwoordopties zijn buiten beschouwing gelaten om de interpretatie van de resultaten te vergemakkelijken. Het aantal deelnemers dat deze opties gekozen heeft wordt onder elke grafiek weergegeven met bijvoorbeeld ‘v1 (n=3)’, waarbij ‘v1’ staat voor vraag 1 en ‘n=3’ voor het aantal deelnemers. Indien de percentages niet optellen tot 100% is dit het gevolg van afrondingsverschillen. Bij elke grafiek wordt het aantal deelnemers weergegeven (n). Indien minder dan tien deelnemers een vraag hebben beantwoord, wordt dit met ‘n<10’ weergegeven. Deze resultaten worden niet in grafieken gepresenteerd om de betrouwbaarheid van de resultaten alsook de privacy van de deelnemers te waarborgen.

[1] Bron: Vereniging voor Nederlandse Gemeenten (2017). Instructie Cliëntervaringsonderzoek Wmo 2015. P7.

2 | Resultaten

2.1 Hoe is er met de hulpvraag omgegaan?

Deze paragraaf toont de ervaringen van deelnemers met het aanvragen van hulp/ondersteuning en met het eerste contact met de gemeente.

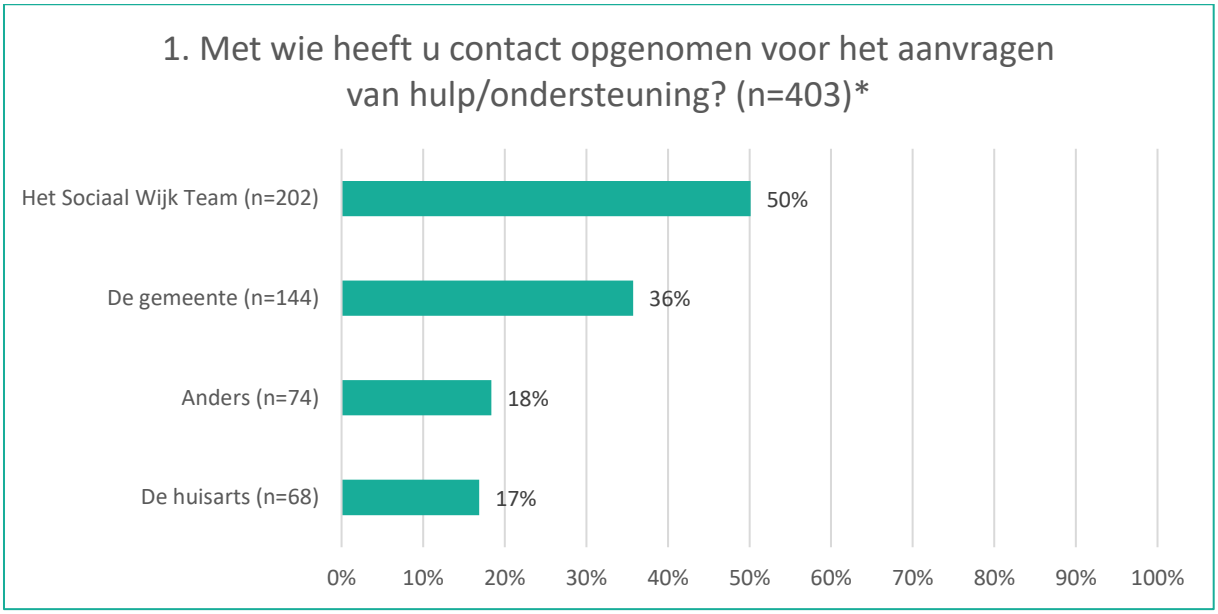

**Percentages zijn gebaseerd op het aantal deelnemers dat deze vraag heeft ingevuld (n=403). Het gaat hier om een meerkeuzevraag; deelnemers kunnen meerdere antwoordopties aankruisen. Om deze reden tellen de percentages mogelijk niet op tot 100%.* Bij antwoordoptie 'Anders' geven deelnemers onder andere de volgende antwoorden: buurtzorg (22), case manager (3x); CWZ ziekenhuis (7x); dochter/zoon (3x); ergotherapeut (6x); fysiotherapeut (4x); GGZ (2x); mantelzorger (2x); Sint Maartens kliniek (3x); thuiszorg (6x); traject begeleider (4x); Waelwick Ewijk (3x).

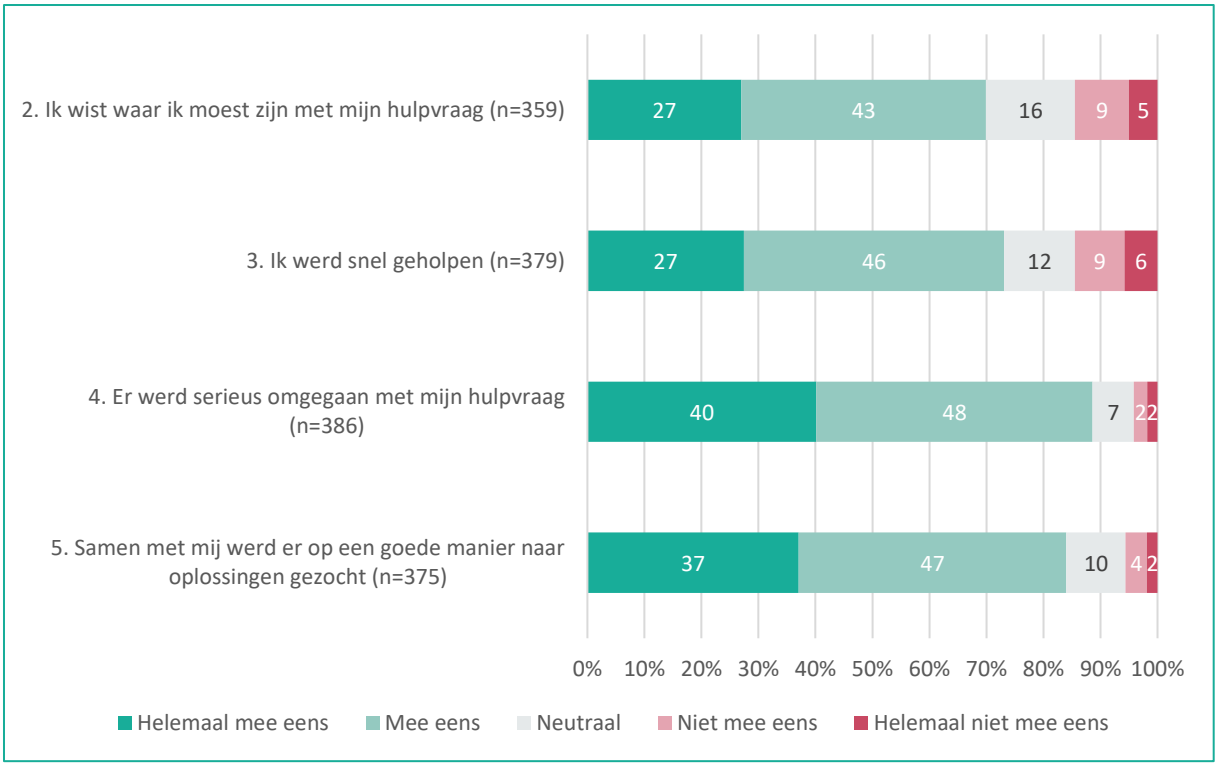

Antwoordoptie 'Geen mening': v2 (n=2), v3 (n=1), 42 (n=0), v5 (n=4). Antwoordoptie 'N.v.t.': v2 (n=27), v3 (n=11), 42 (n=9), 5 (n=13).

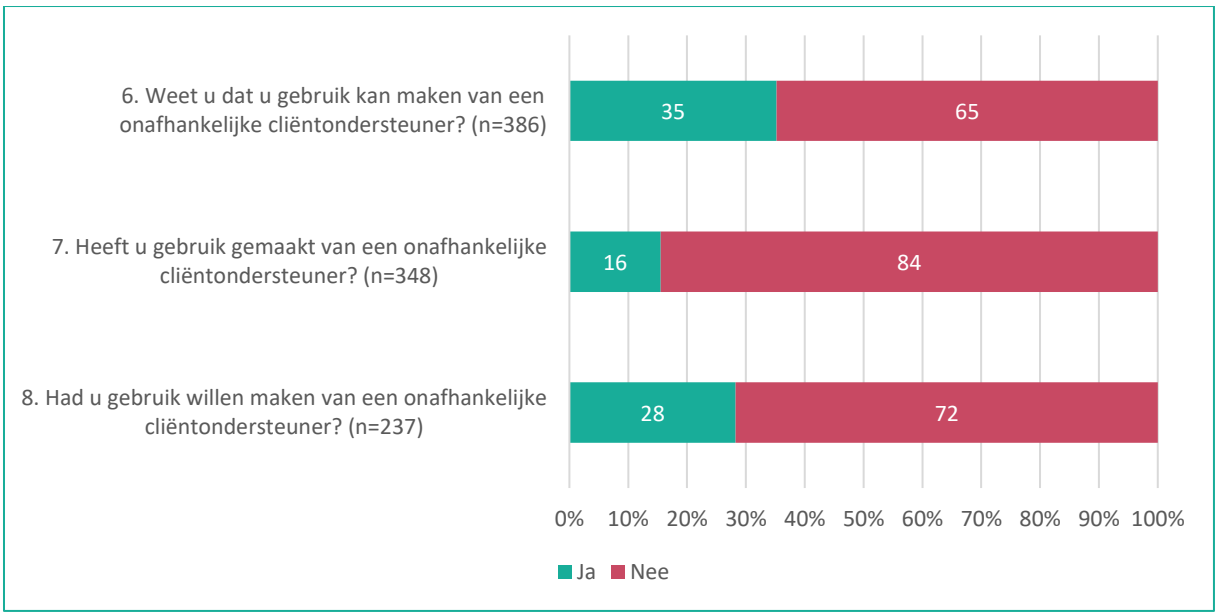

Antwoordoptie 'Weet ik niet': v6 (n=43), v7 (n=118). Antwoordoptie 'Weet ik niet' is bij v6 niet opgenomen.

Vraag 9

Hieronder volgt een samenvatting van de antwoorden op vraag 9 'Waarom heeft u wel of geen gebruik gemaakt van een onafhankelijke cliëntondersteuner?'. In totaal hebben 234 deelnemers een reactie gegeven, waarvan 216 reacties inhoudelijk relevant waren (anders dan 'niet van toepassing', 'nee', 'geen'). Alle antwoorden zijn integraal en geanonimiseerd opgenomen in het bijlagenrapport.

- Een erg groot deel van de deelnemers geeft aan niet bekend te zijn met het bestaan van een onafhankelijke cliëntondersteuner. Enkele deelnemers geven aan dat zij ook niet weten hoe en waar ze deze ondersteuning aan kunnen vragen. Enkele deelnemers geven aan dat de gemeente hier duidelijk over kan communiceren.
- Ook geeft een groot deel aan dat het gebruik van een onafhankelijke cliëntondersteuner niet nodig is geweest. Hierbij wordt benoemd dat hulp van de gemeente zelf, het Sociaal Wijkteam, de casemanager of de ambulante begeleider voldoende was.
- Een aantal geeft aan dat de hulp/ondersteuning door iemand anders geregeld is, bijvoorbeeld door de huisarts, casemanager, trajectbegeleider, mantelzorger of een familielid.
- Van de deelnemers die wel op de hoogte waren van de onafhankelijke cliëntondersteuner hebben weinig hier gebruik van gemaakt. Een enkele deelnemers heeft de onafhankelijke cliëntondersteuner wel ingezet voor advies.

2.2 Kwaliteit van de hulp/ondersteuning

Deze paragraaf toont de ervaringen van deelnemers met de kwaliteit van de hulp/ondersteuning die ze ontvangen.

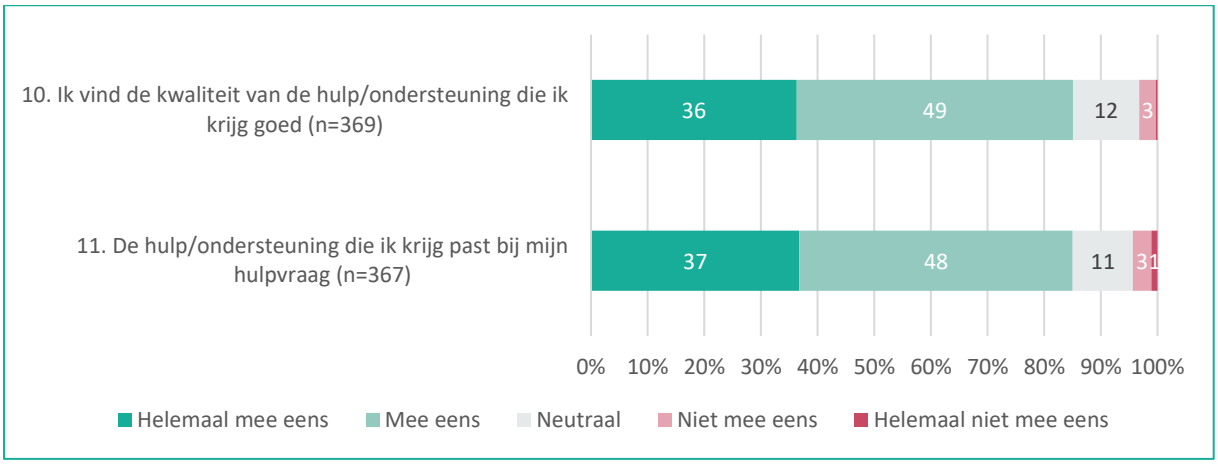

Antwoordoptie 'Geen mening': v10 (n=2); v11 (n=2). Antwoordoptie 'N.v.t.': v10 (n=18); v11 (n=17).

2.3 Wat levert de hulp/ondersteuning op

Deze paragraaf toont de ervaringen met het effect van de hulp/ondersteuning op het leven van de deelnemers.

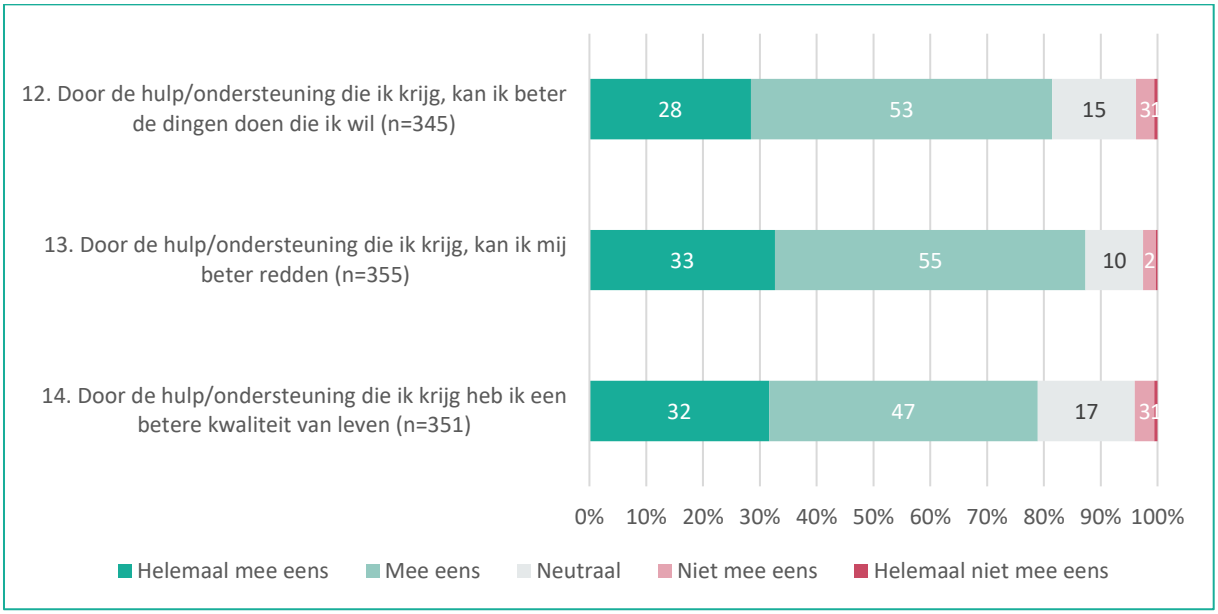

Antwoordoptie 'Geen mening': v12 (n=3), v13 (n=3), v14 (n=2). Antwoordoptie 'N.v.t.': v12 (n=27), v13 (n=27), v14 (n=22).

2.4 Het (keukentafel)gesprek

Deze paragraaf toont de resultaten over de ervaringen van deelnemers met het (keukentafel)gesprek.

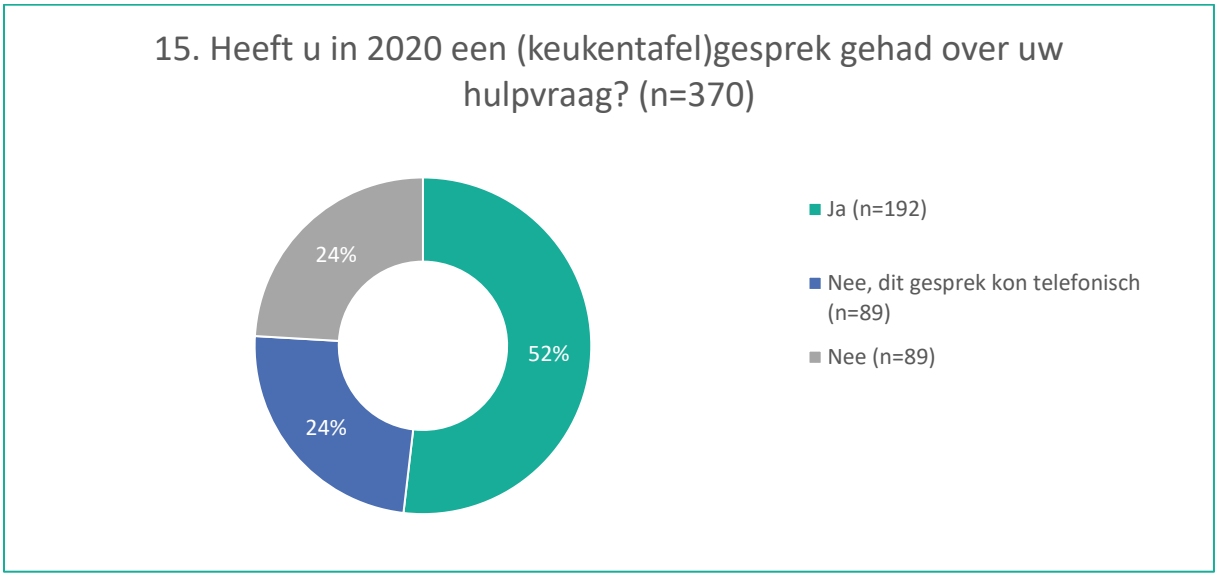

Antwoordoptie 'Weet ik niet': n=16.

Vraag 16 is alleen beantwoord door deelnemers die een (keukentafel)gesprek gehad hebben.

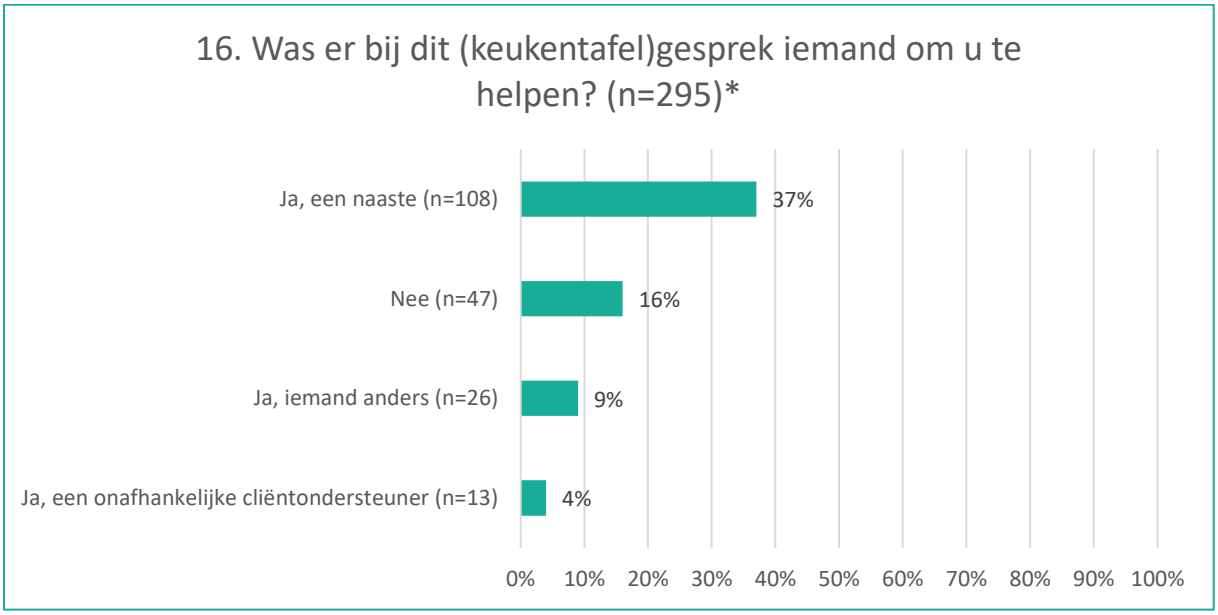

**Percentages zijn gebaseerd op het aantal deelnemers dat een (keukentafel)gesprek heeft gehad (n=67). Het gaat hier om een meerkeuzevraag; deelnemers kunnen meerdere antwoordopties aankruisen. Om deze reden tellen de percentages mogelijk niet op tot 100%.* Bij antwoordoptie 'Ja, iemand anders' geven deelnemers onder andere de volgende antwoorden: ambulant begeleider (6x), dochter/zoon (6x), Zorgplus (2x) en zus/broer (4x).

Vragen 17 tot en met 20 zijn alleen beantwoord door deelnemers die een keukentafelgesprek of een telefonisch gesprek gehad hebben.

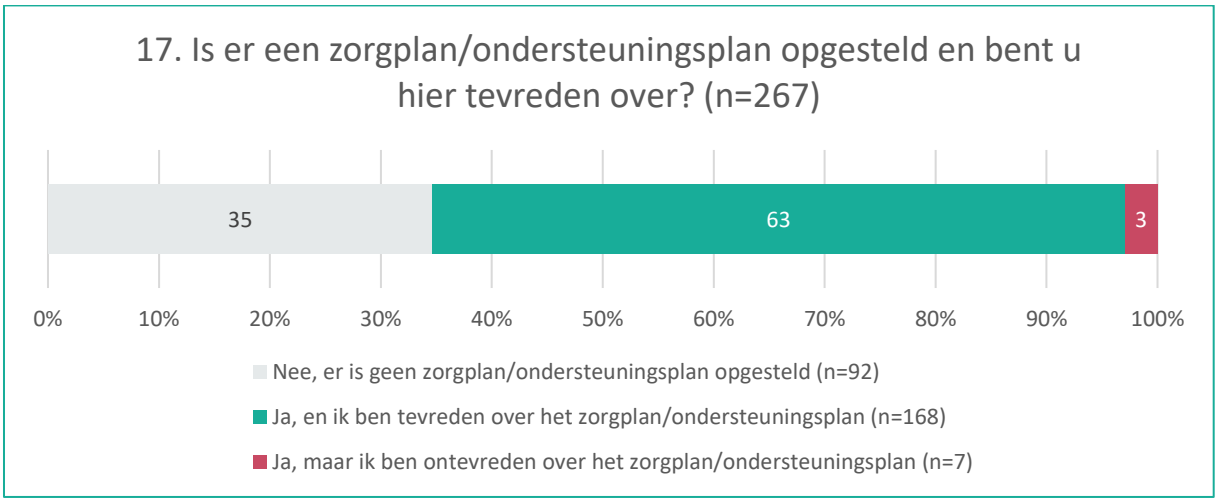

Vraag 18

Hieronder volgt een samenvatting van de antwoorden op vraag 18 'Kunt u uitleggen waarom u tevreden of ontevreden bent over het zorgplan/ondersteuningsplan?'. In totaal hebben 162 deelnemers een reactie gegeven, waarvan 145 reacties inhoudelijk relevant waren (anders dan 'geen', 'niet van toepassing'). Alle antwoorden zijn integraal en geanonimiseerd opgenomen in het bijlagenrapport.

- Het grootste deel geeft aan tevreden te zijn over het zorgplan/ondersteuningsplan. De meeste van deze deelnemers geven als reden dat dit komt door goede communicatie, duidelijkheid en het nakomen van afspraken. Ook geeft een aantal deelnemers aan tevreden te zijn omdat de zorg of ondersteuning aansluit bij de hulpvraag, behoeftes en verwachtingen. Ook laten enkele deelnemers weten dat door de medewerker goed gekeken is naar de mogelijkheden.
- Een aantal deelnemers geeft aan niet op de hoogte te zijn van het bestaan van een zorgplan/ ondersteuningsplan. Zij merken op dat er tijdens het aanvraagproces niets over gezegd is of dat het niet duidelijk is wat het zorgplan/ondersteuningsplan inhoudt.

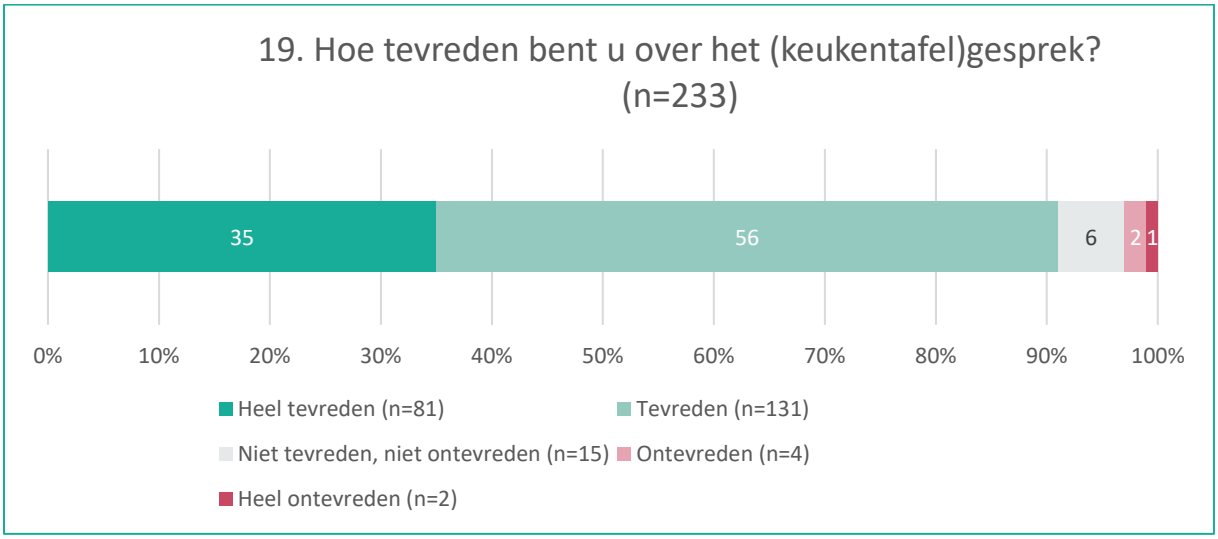

Antwoordoptie 'Geen mening': n=4. Antwoordoptie 'N.v.t.': n=28.

Vraag 20

Hieronder volgt een samenvatting van de antwoorden op vraag 20 'Heeft u suggesties om het (keukentafel)gesprek te verbeteren?'. In totaal hebben 113 deelnemers een reactie gegeven, waarvan 89 reacties inhoudelijk relevant waren (anders dan 'niet van toepassing', 'nee', 'geen'). Alle antwoorden zijn integraal en geanonimiseerd opgenomen in het bijlagenrapport.

- De meeste deelnemers geven aan geen suggesties te hebben. Een aantal geeft hierbij aan dat ze tevreden zijn of dat het gesprek goed ging.
- Een aantal merkt op dat het fijner is als ze van tevoren meer informatie krijgen. Zo zouden ze graag willen weten wie er komen, wat het doel van het gesprek is, welke vragen gesteld gaan worden en welke mogelijkheden er voor hulp/ondersteuning zijn.
- Een deelnemer geeft als suggestie om tijdens het gesprek direct afspraken op papier te zetten en na afloop direct het formulier te onderteken. Volgens deze deelnemer voorkomt dit later eventuele problemen of onduidelijkheden.
- De meningen over het telefonische gesprek zijn verdeeld. De een geeft aan dat persoonlijk contact beter zou zijn; de ander laat weten zeer tevreden te zijn over het telefonische gesprek.
- Een enkele deelnemer benoemt tot slot dat de medewerker te weinig ervaring en kennis had om het gesprek te voeren en om de juiste hulp/ondersteuning te adviseren en te regelen.

2.5 Oordeel over de contacten voor het regelen van de hulp/ondersteuning

Deze paragraaf toont de ervaringen van deelnemers met het contact van medewerkers over het regelen van de hulp/ondersteuning.

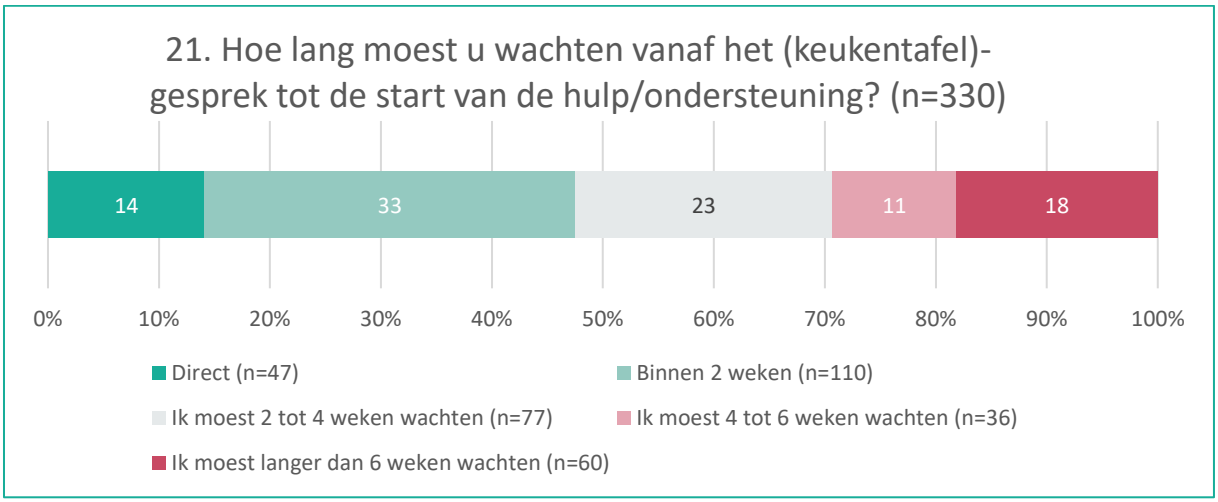

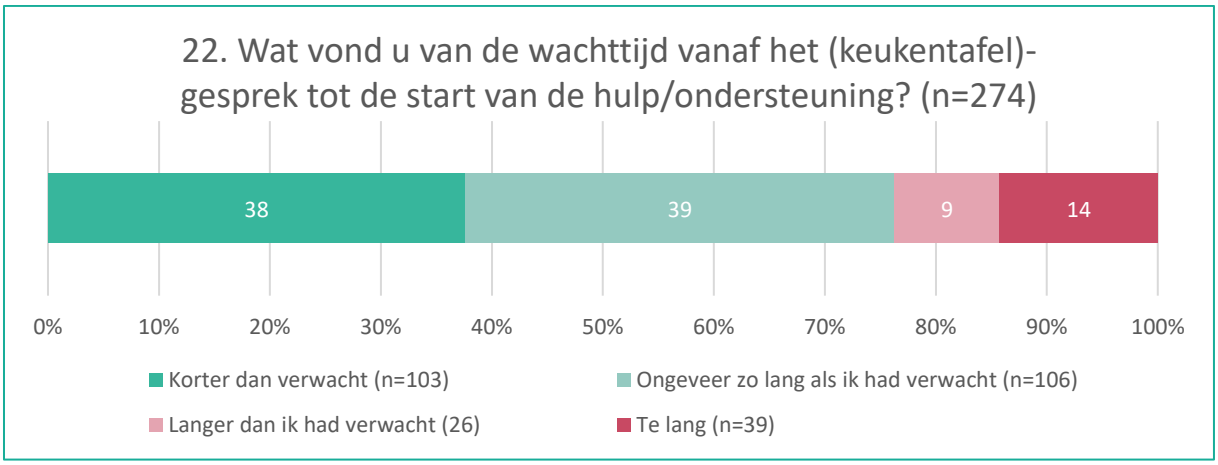

Antwoordoptie ‘Weet ik niet (meer)’: n=52.

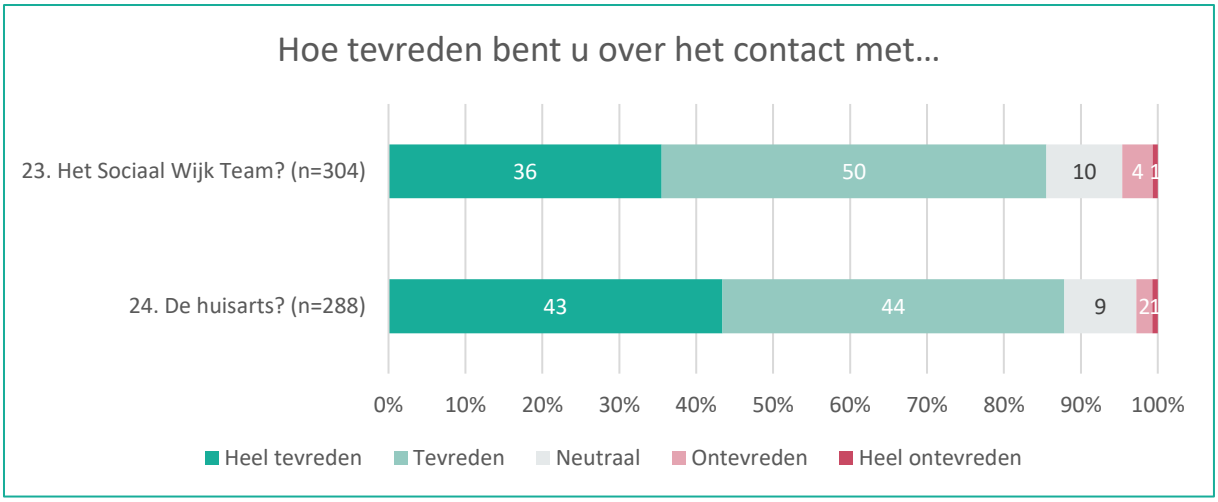

Antwoordoptie 'Geen mening': v23 (n=8), v24 (n=8). Antwoordoptie 'Geen contact gehad': v23 (n=65), v24 (n=77).

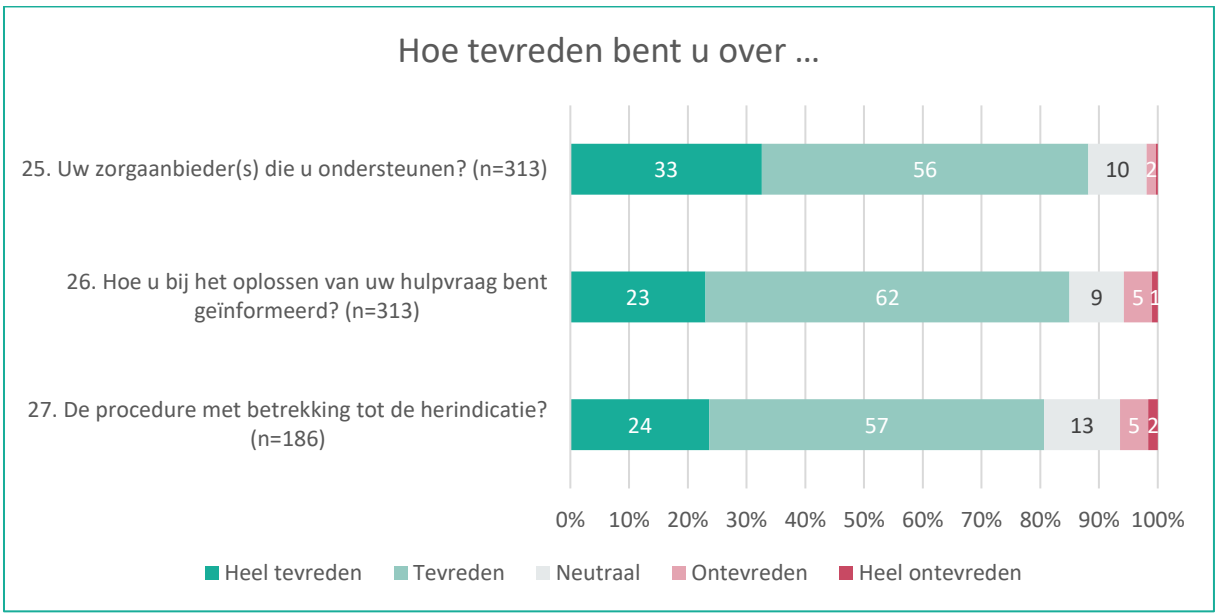

Antwoordoptie 'Geen mening': v25 (n=11), v26 (n=12), v27 (n=24). Antwoordoptie 'N.v.t.': v25 (n=59), v26 (n=51), v27 (n=150).

Vraag 28

Hieronder volgt een samenvatting van de antwoorden op vraag 28 'Kunt u uitleggen waarom u (heel) tevreden of ontevreden bent over hoe u geïnformeerd bent?'. In totaal hebben 205 deelnemers een reactie gegeven, waarvan 185 reacties inhoudelijk relevant waren (anders dan 'niet van toepassing', 'nee', 'geen'). Alle antwoorden zijn integraal en geanonimiseerd opgenomen in het bijlagenrapport.

- Het grootste deel van de deelnemers is tevreden over de manier waarop ze geïnformeerd zijn. Zo noemen deelnemers dat de gemaakte afspraken zijn nagekomen en dat ze zich serieus genomen voelen. Daarnaast luisteren medewerkers goed en reageren adequaat.
- Veel deelnemers benoemen daarnaast goed en duidelijk geïnformeerd te zijn en geven aan dat ze goed op de hoogte werden gehouden.
- Daarbij noemen anderen snel geholpen te zijn, mede door de korte lijnen.

- Een aantal geeft aan ontevreden te zijn. Dit komt met name door de lange wachttijden. Zo noemt een deelnemer dat hij/zij meerdere malen zelf heeft moeten bellen. Een ander noemt dat hij/zij op de hoogte zou worden gesteld, maar tot op de dag van vandaag nog geen idee heeft bij wie hij/zij met vragen terecht kan.
- Ook noemt een deel van de deelnemers de informatie onduidelijk en verwarrend te vinden. Door slechte communicatie lopen bepaalde zaken langs elkaar heen en is het niet duidelijk wie wat regelt.

29. Wat vindt u van de manier waarop de hulp/ondersteuning geregeld is? (n=378) (1 = heel ontevreden; 10 = heel tevreden)		
	n	***%***
1	6	1,6
2	6	1,6
3	4	1,1
4	4	1,1
5	13	3,4
6	34	9,0
7	81	21,4
8	131	34,7
9	56	14,8
10	43	11,4
Gemiddelde:	**7,6**	

2.6 Verschillende vormen van hulp/ondersteuning

De volgende paragraaf toont hoe tevreden deelnemers zijn met verschillende vormen van hulp/ondersteuning.

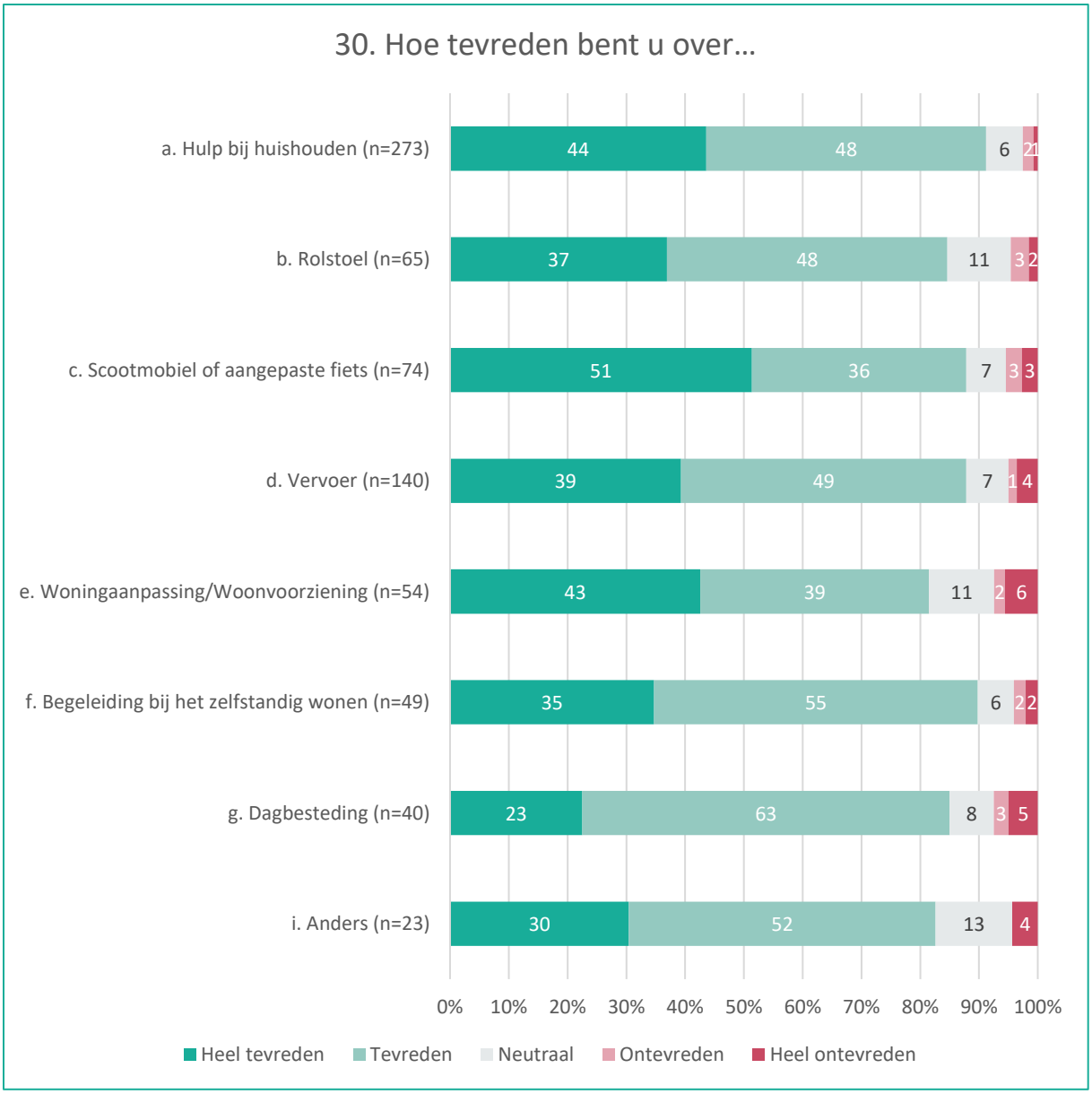

Resultaten van h. 'Beschermde woonomgeving' zijn niet gepresenteerd, omdat minder dan tien deelnemers deze vraag hebben ingevuld. Antwoordoptie 'Geen mening': a. (n=2), b. (n=1), c. (n=2), d. (n=6), e. (n=4), f. (n=2), g. (n=3), i. (n=3). Antwoordoptie 'N.v.t.': a. (n=102), b. (n=269), c. (n=261), d. (n=194), e. (n=278), f. (n=284), g. (n=281), i. (n=198). Bij antwoordoptie 'Anders' geven deelnemers onder andere de volgende antwoorden: begeleider (3x), gesprekken (1x), Home Instead (1x), mantelzorger (1x), ouderbegeleiding (1x), Sociaal Wijkteam (1x), thuis-coaching (1x), thuiszorg (1x), Zorgplus GGZ (1x) en zorgtrajectbegeleiding (1x).

Vraag 31

Hieronder volgt een samenvatting van de antwoorden op vraag 31 'Het kan zijn dat u verschillende soorten hulp/ondersteuning krijgt of heeft gekregen vanuit de Wmo. Misschien bent u over de ene soort hulp/ondersteuning meer tevreden dan over de andere. Indien dit voor u van toepassing is, kunt u hieronder uw toelichting geven.'. In totaal hebben 106 deelnemers een reactie gegeven, waarvan 71 reacties inhoudelijk relevant waren (anders dan 'niet van toepassing', 'nee', 'geen'). Alle antwoorden zijn integraal en geanonimiseerd opgenomen in het bijlagenrapport.

- Het merendeel van de deelnemers is tevreden. Deelnemers geven aan dat ze goed geholpen zijn en gehoord worden. Ook laten ze weten dat de hulp/ondersteuning leidt tot een betere kwaliteit van leven.
- Enkele deelnemers geven aan tevreden te zijn over de woningaanpassingen of hulpmiddelen.
- Over het algemeen zijn deelnemers ook tevreden over de huishoudelijke hulp, al is een aantal het hier niet mee eens. Enkele deelnemers merken op meer hulp in het huishouden nodig te hebben.

32. Wat voor cijfer geeft u de hulp/ondersteuning die u krijgt of heeft gekregen? (n=365) (1 = heel ontevreden; 10 = heel tevreden)		
	n	***%***
1	7	1,9
2	2	0,5
3	2	0,5
4	3	0,8
5	12	3,3
6	25	6,8
7	69	18,9
8	134	36,7
9	68	18,6
10	43	11,8
Gemiddelde:	**7,8**	

Vraag 33

Hieronder volgt een samenvatting van de antwoorden op vraag 33 'Heeft u nog opmerkingen over de hulp/ondersteuning die u krijgt of heeft gekregen?'. In totaal hebben 154 deelnemers een reactie gegeven, waarvan 122 reacties inhoudelijk relevant waren (anders dan 'geen', 'niet van toepassing'). Alle antwoorden zijn integraal en geanonimiseerd opgenomen in het bijlagenrapport.

- De meeste deelnemers zijn tevreden met de hulp/ondersteuning. Zo noemt een aantal dat er goed geluisterd en overlegd wordt en dat de afspraken worden nagekomen. Ook ervaren sommige deelnemers meer zelfstandigheid door de hulp/ondersteuning.
- Meerdere deelnemers geven aan dat ze lang moesten wachten op de hulp/ondersteuning. Het verkrijgen van een (her)indicatie, het ontvangen van een Valyspas, het doorvoeren van een wijziging en het vinden van een passende oplossing duurt volgens deelnemers te lang.

- Enkele deelnemers omschrijven de huishoudelijke hulpverleners als lief en aardig, maar een aantal geeft ook aan dat ze weinig tot geen ervaring hebben. Daarbij geven veel deelnemers aan dat het aantal uren hulp te weinig is; zij zien graag dat ze meer uren hulp krijgen.

2.7 Tot slot

Tot slot is gevraagd wie de vragenlijst heeft ingevuld.

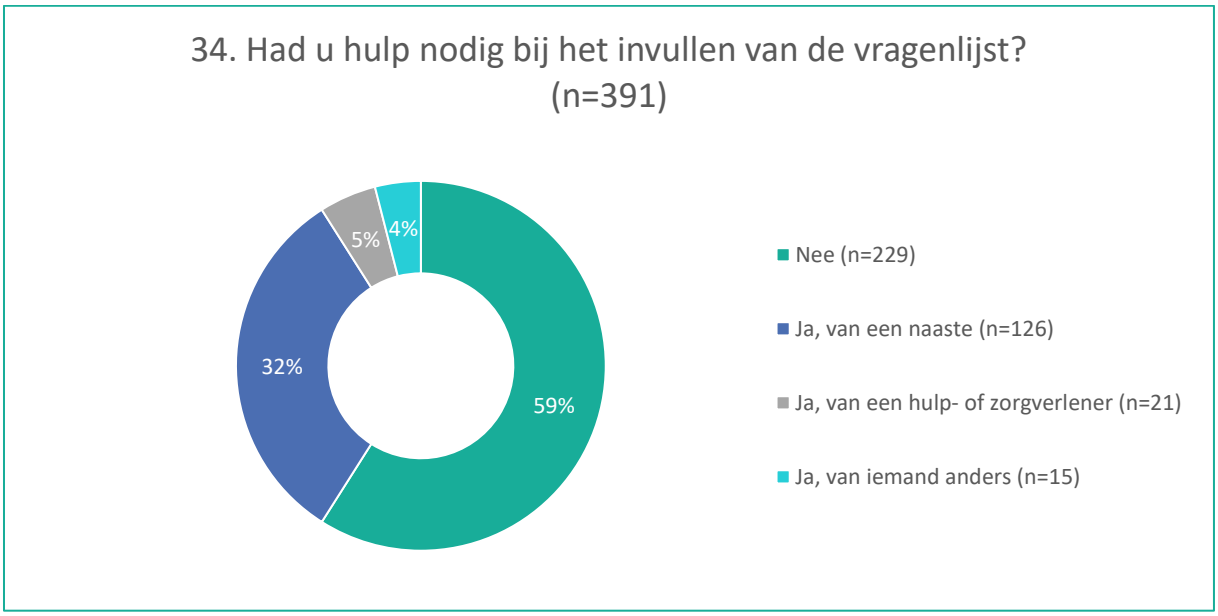

Uw contactpersonen
Jet van der Meer – j.vandermeer@zorgfocuz.nl

Martin Bloem – m.bloem@zorgfocuz.nl

Hoofdkantoor Groningen
Sylviuslaan 5
9728 NS Groningen

Postbus 473
9700 AL Groningen

Kantoor Utrecht
Graadt van Roggenweg 328-334
3531 AH Utrecht

T. 050 – 82 00 461
contact@zorgfocuz.nl

Cliëntervaringsonderzoek Wmo 2020

Gemeente Wijchen

De factsheet presenteert de belangrijkste uitkomsten van het cliëntervaringsonderzoek (CEO) Wmo 2020. De doelgroep van het CEO bestaat uit inwoners die in 2020 een maatwerkvoorziening vanuit de Wmo hebben aangevraagd en ontvangen. Cliënten hebben een vragenlijst schriftelijk dan wel online ingevuld. Het onderzoek is uitgevoerd door onafhankelijk onderzoeks- en adviesbureau ZorgfocuZ.

Aantallen	
Uitgenodigd	761
Ingevuld	403
Respons	53%

CONTACT



70% wist waar zij moest zijn

73% werd snel geholpen

88% voelde zich serieus genomen

84% zocht samen naar oplossingen

35% wist van de cliënt-ondersteuner

KWALITEIT

Ik vind de hulp/ondersteuning die ik krijg van goede kwaliteit

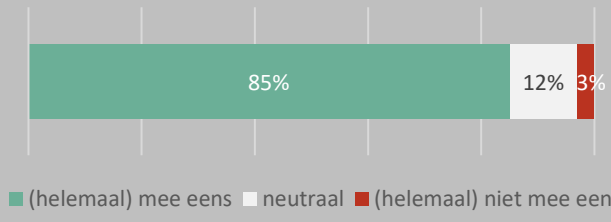

De hulp/ondersteuning past bij mijn hulpvraag

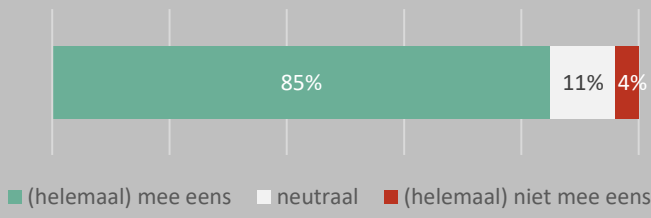

RESULTAAT

Door de hulp/ondersteuning die ik krijg:

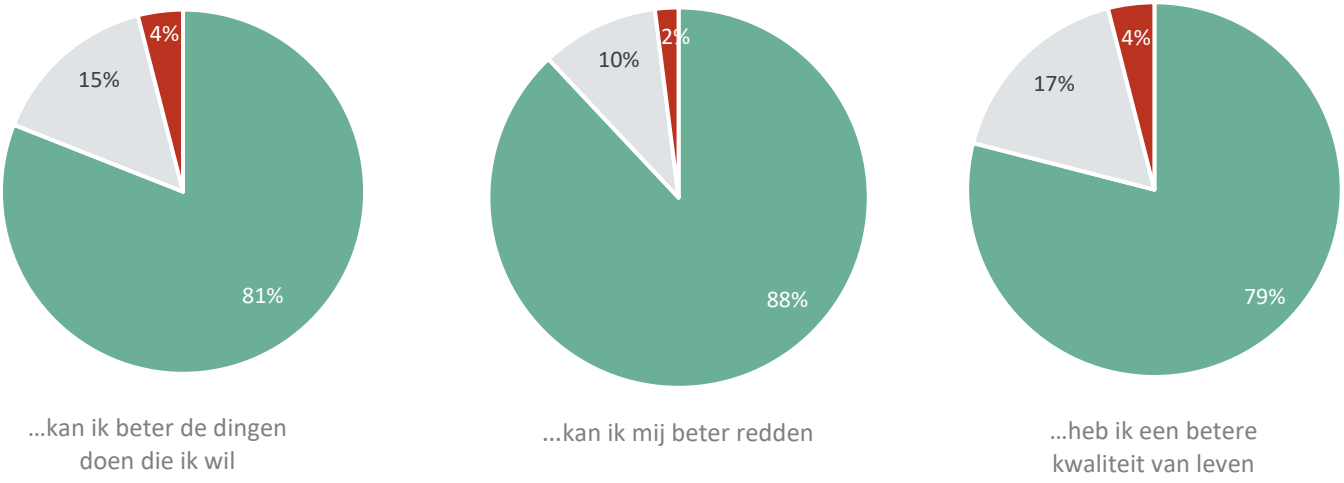

ZorgfocuZ
onderzoekt en adviseert

april 2021

RAPPORTAGE

Cliëntervaringsonderzoek Jeugdhulp 2020 Jongeren

Gemeente Wijchen

Cliëntervaringsonderzoek Jeugdhulp 2020

Gemeente Wijchen - Jongeren

Deze factsheet presenteert de belangrijkste uitkomsten van het cliëntervaringsonderzoek (CEO) Jeugdhulp over 2020. De doelgroep van het CEO bestaat uit jongeren (vanaf 12 jaar) en ouder(s)/verzorg(s) van kinderen van 0 tot en met 15 jaar die in 2020 Jeugdhulp hebben ontvangen. Cliënten hebben een vragenlijst schriftelijk dan wel online ingevuld. Het onderzoek is uitgevoerd door onafhankelijk onderzoek- en adviesbureau ZorgfocuZ. Het betreft resultaten van jongeren.

Aantallen	
Uitgenodigd	135
Ingevuld	39
Respons	29%

CONTACT

79%

wist waar zij moest zijn

82%

werd goed geholpen bij vragen en problemen



89%

had het gevoel dat er goed werd geluisterd

KWALITEIT

7,4

is het gemiddelde cijfer voor hoe de hulp geregeld is

7,8

is het gemiddelde cijfer voor de hulp

RESULTAAT

Door de hulp:

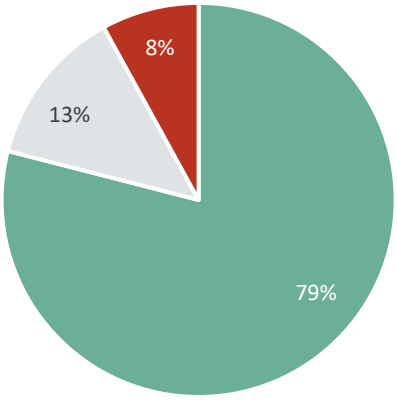

voel ik mij beter

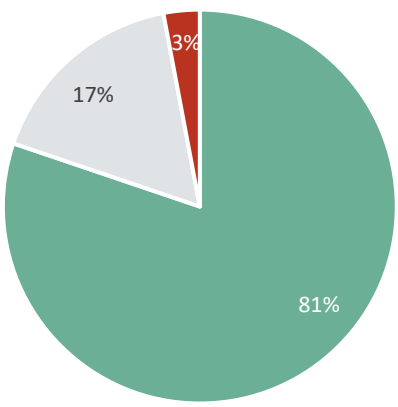

gaat het thuis beter

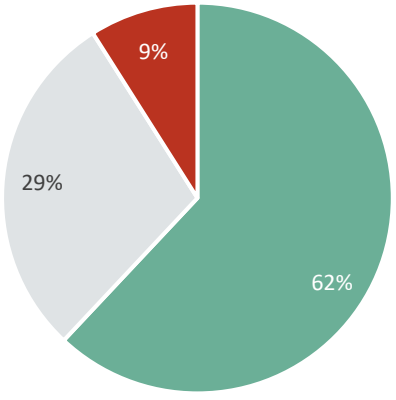

gaat het beter op school, werk of dagbesteding

het gaat (veel) beter | het is hetzelfde | het gaat (veel) slechter

Inhoudsopgave

1| Inleiding 5
1.1 Aanleiding en doel 5
1.2 Aanpak onderzoek 5
1.2.1 Doelgroep 5
1.2.2 Methode 5
1.2.3 Respons 6
1.3 Leeswijzer 6
2| Resultaten 8
2.1 Hoe is je hulp geregeld? 8
2.2 Hoe goed vind je de hulp? 9
2.3 Tot slot 11

1| Inleiding

1.1 Aanleiding en doel

Voor de gemeente Wijchen is het belangrijk om te weten hoe inwoners de door de gemeente georganiseerde Jeugdhulp hebben ervaren. Vanaf 2016 zijn gemeenten vanuit de Jeugdwet 2015 artikel 2.10 verplicht om jaarlijks een cliëntervaringsonderzoek uit te (laten) voeren. Om een beeld te krijgen van de ervaringen heeft de gemeente in samenwerking met ZorgfocuZ een onderzoek uitgevoerd. Met het doen van dit onderzoek voldoet de gemeente aan haar wettelijke plicht. Met dit onderzoek wil de gemeente de volgende twee thema's evalueren:

1) De toegang tot de Jeugdhulp. De gemeente wil inzicht krijgen in de ervaringen van de cliënten met het aanvragen van Jeugdhulp. Wanneer cliënten een aanvraag doen, komen ze in contact met de gemeente en gaan ze een gesprek over de hulpvraag.
2) De kwaliteit en het effect van de Jeugdhulp. Na een gesprek kan hulp worden aangeboden. De gemeente wil inzicht krijgen in de ervaringen van cliënten met de hulp en het effect ervan op hun leven.

Met deze informatie krijgt de gemeente inzicht in de ervaringen van Jeugdhulp-cliënten en kan de gemeente haar dienstverlening optimaliseren.

1.2 Aanpak onderzoek

1.2.1 Doelgroep

De doelgroep voor dit onderzoek bestaat uit alle jongeren (vanaf 12 jaar) en ouder(s)/verzorger(s) (van kinderen van 0 tot en met 15 jaar) uit de gemeente Wijchen die in 2020 Jeugdhulp hebben aangevraagd en hebben ontvangen.

1.2.2 Methode

Voor deze meting is gebruik gemaakt van de methode van **continu meten**. Dit betekent dat er gedurende het jaar op meerdere momenten vragenlijsten zijn verstuurd. Na afloop van elk kwartaal werden deelnemers die in het afgelopen kwartaal hulp hebben aangevraagd uitgenodigd voor het onderzoek. Doordat men de vragenlijst snel na de aanvraag krijgt, is het onderwerp voor deelnemers actueel en zijn ervaringen betrouwbaarder.

Deelnemers hebben een uitnodigingsbrief, vragenlijst en antwoordenvelop ontvangen. Deelnemers hebben zes weken de tijd gehad om te reageren.

Voor dit onderzoek is gebruik gemaakt van een op maat gemaakte vragenlijst. ZorgfocuZ heeft samen met de gemeenten Beuningen, Druten, Wijchen, Nijmegen, Heumen, Mook en Middelaar geïnventariseerd welke thema's belangrijk zijn om uit te vragen. De thema's zijn voor de samenwerkende gemeenten gelijk. Elke gemeente heeft daarnaast een aantal vragen toegevoegd die

specifiek relevant waren voor die betreffende gemeente. De opgestelde vragenlijst bedoeld voor jongeren is in het bijlagenrapport opgenomen en gaat in op de volgende thema's:

- Aanvraag: Hoe is je hulp geregeld?
- Kwaliteit en effect: Hoe goed vind je de hulp?

1.2.3 Respons

De netto respons omvat alle deelnemers die de vragenlijst volledig hebben ingevuld. Daarbij is gecontroleerd op dubbelingen (de vragenlijst bevat een unieke inlogcode, wanneer een persoon zowel digitaal als schriftelijk de vragenlijst heeft ingevuld, is de respons van één van beide vragenlijsten meegenomen). In onderstaande tabel staat het aantal uitgenodigde deelnemers alsook de bijbehorende respons.

Responstabel Jongeren	
Aantal verzonden vragenlijsten	135
Aantal meegenomen vragenlijsten (netto respons)	39
Netto responspercentage	28,9%
Nauwkeurigheidsmarge	13,3%

Uitgaande van 39 reacties en een betrouwbaarheidsniveau van 95% is de nauwkeurigheidsmarge 13,3% Een betrouwbaarheidsniveau houdt in dat als dezelfde vraag 100 keer gesteld wordt, in 95 gevallen de beantwoording binnen de nauwkeurigheidsmarges ligt. Een nauwkeurigheidsmarge geeft de maximale afwijking aan in vergelijking met een onderzoek onder de gehele populatie. Een nauwkeurigheidsmarge van 13,3% houdt in dat wanneer 50% van de deelnemers aangeeft zeer tevreden met de hulp te zijn, het daadwerkelijke percentage tussen de 36,7% en 63,3% ligt.

Voor dit onderzoek wordt uitgegaan van een betrouwbaarheidsniveau van 95%. Een betrouwbaarheidsniveau wordt samen met de nauwkeurigheidsmarge gebruikt om uitkomsten vanuit een steekproef te generaliseren naar de populatie. Ter illustratie: als dezelfde vraag 100 keer gesteld wordt zal in 95 gevallen de beantwoording binnen de nauwkeurigheidsmarges liggen. De Vereniging van Nederlandse Gemeenten hanteert een nauwkeurigheidsmarge van 5,0%.[1] De marge voor dit onderzoek ligt boven deze grens. Er dient daarom voorzichtig omgegaan te worden met het trekken van conclusies over de hele populatie.

1.3 Leeswijzer

In hoofdstuk 2 wordt ingegaan op de ervaringen van jongeren met de toegang tot de Jeugdhulp en met de kwaliteit en het effect van de hulp.

[1] Bron: Vereniging voor Nederlandse Gemeenten (2015). Protocol Modelvragenlijst Cliëntervaring jongeren en ouders (MCJO): Richtlijnen voor afname (2015). P10.

Een vergelijking van de resultaten van de regiogemeenten (Beuningen, Druten, Wijchen, Nijmegen, Heumen en Mook en Middelaar) wordt later in het rapport opgenomen. De regiovergelijking wordt opgenomen nadat de dataverzamelingsperiode van alle gemeenten is afgerond. Naar verwachting zal alle data in juni 2021 beschikbaar zijn.

De resultaten zijn in grafieken gerapporteerd. De percentages in de grafieken hebben betrekking op de antwoordopties zonder ‘weet ik niet’. Deze antwoordoptie is buiten beschouwing gelaten om de interpretatie van de resultaten te vergemakkelijken. Het aantal deelnemers dat deze optie gekozen heeft wordt onder elke grafiek weergegeven met bijvoorbeeld ‘v1 (n=3)’, waarbij ‘v1’ staat voor vraag 1 en ‘n=3’ voor het aantal deelnemers. Indien de percentages niet optellen tot 100% is dit het gevolg van afrondingsverschillen. Bij elke grafiek wordt het aantal deelnemers weergegeven (n). Indien minder dan tien deelnemers een vraag hebben beantwoord, wordt dit met ‘n<10’ weergegeven. Deze resultaten worden niet in grafieken gepresenteerd om de betrouwbaarheid van de resultaten alsook de privacy van de deelnemers te waarborgen.

2| Resultaten

2.1 Hoe is je hulp geregeld?

Deze paragraaf toont de ervaringen van deelnemers met het aanvragen van Jeugdhulp.

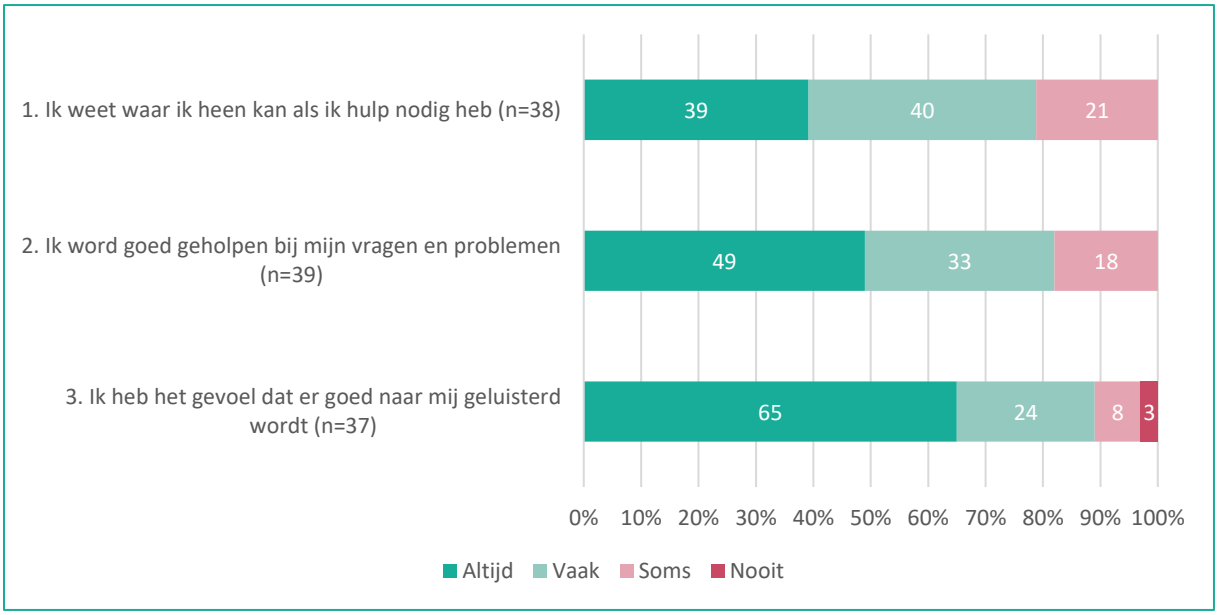

Antwoordoptie 'Weet ik niet': v1 (n=1); v2 (n=0); v3 (n=2).

4. Ben je tevreden over het gesprek dat je gehad hebt om te kijken welke hulp je nodig had? (n=38) (1=heel ontevreden; 10=heel tevreden)		
	n	*%*
1	0	0,0
2	1	2,6
3	1	2,6
4	1	2,6
5	4	10,5
6	2	5,3
7	5	13,2
8	13	34,2
9	7	18,4
10	4	10,5
Gemiddelde:	**7,4**	

5. Ben je tevreden over hoe jouw hulp geregeld is? (n=38) (1=heel ontevreden; 10=heel tevreden)		
	n	*%*
1	1	2,6
2	1	2,6
3	0	0,0
4	2	5,3
5	0	0,0
6	3	7,9
7	10	26,3
8	8	21,1
9	10	26,3
10	3	7,9
Gemiddelde:	**7,4**	

2.2 Hoe goed vind je de hulp?

De volgende paragraaf toont de ervaringen van deelnemers met de kwaliteit en het effect van de hulp.

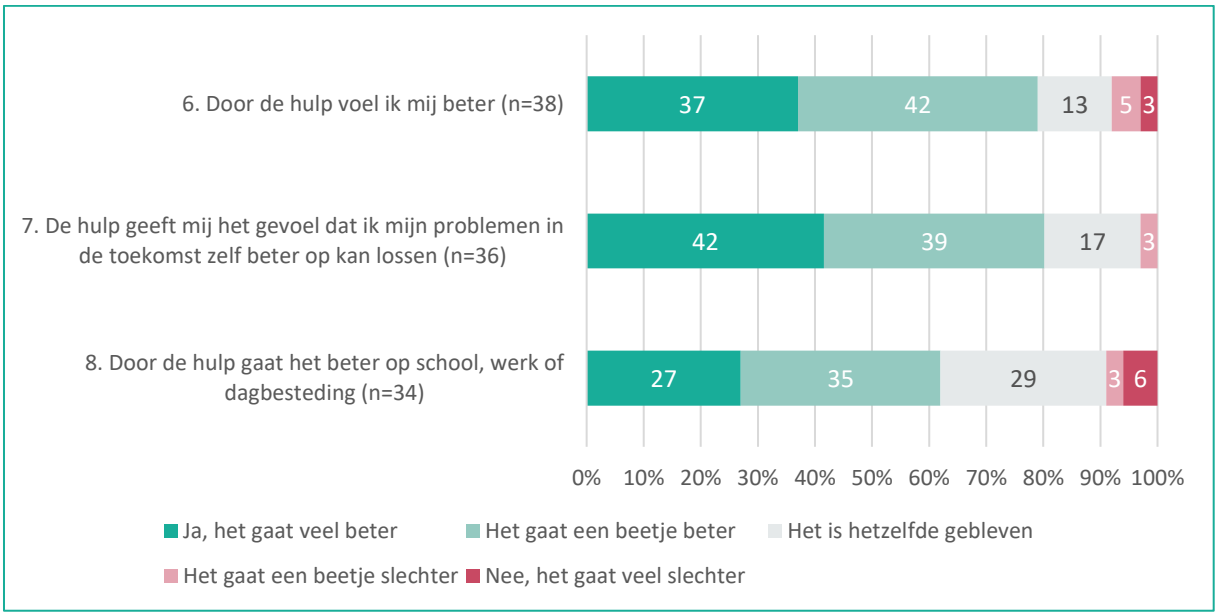

Antwoordoptie 'Weet ik niet': v6 (n=1); v7 (n=2); v8 (n=5).

9. Hoe tevreden ben je over de hulpverlener(s) die jou helpen of geholpen hebben? (n=39) (1 = heel ontevreden; 10 = heel tevreden)		
	n	*%*
1	0	0,0
2	0	0,0
3	0	0,0
4	1	2,6
5	1	2,6
6	2	5,1
7	5	12,8
8	12	30,8
9	10	25,6
10	8	20,5
Gemiddelde:	**8,3**	

10. Welk cijfer geef je de hulp die je krijgt of hebt gekregen? (n=38) (1 = heel ontevreden; 10 = heel tevreden)		
	n	*%*
1	0	0,0
2	0	0,0
3	0	0,0
4	1	2,6
5	4	10,5
6	3	7,9
7	6	15,8
8	8	21,1
9	11	28,9
10	5	13,2
Gemiddelde:	**7,8**	

Vraag 11

Hieronder volgt een samenvatting van de antwoorden op vraag 11 ‘Heb je nog tips of opmerkingen over de hulp die je krijgt of hebt gekregen?’. In totaal hebben twaalf deelnemers een antwoord gegeven, waarvan zeven antwoorden inhoudelijk relevant waren (anders dan ‘geen’, ‘niet van toepassing’). Alle antwoorden zijn integraal en geanonimiseerd opgenomen in het bijlagenrapport.

- De meeste deelnemers zeggen tevreden te zijn met de ontvangen hulp.
- Deelnemers die minder tevreden zijn geven aan dat de wachttijden te lang zijn.
- Ook laat een deelnemer weten het prettig te vinden dat ondanks de coronatijd, toch een gesprek heeft kunnen plaatsvinden doormiddel van videobellen.

2.3 Tot slot

Tot slot is gevraagd wie de vragenlijst heeft ingevuld.

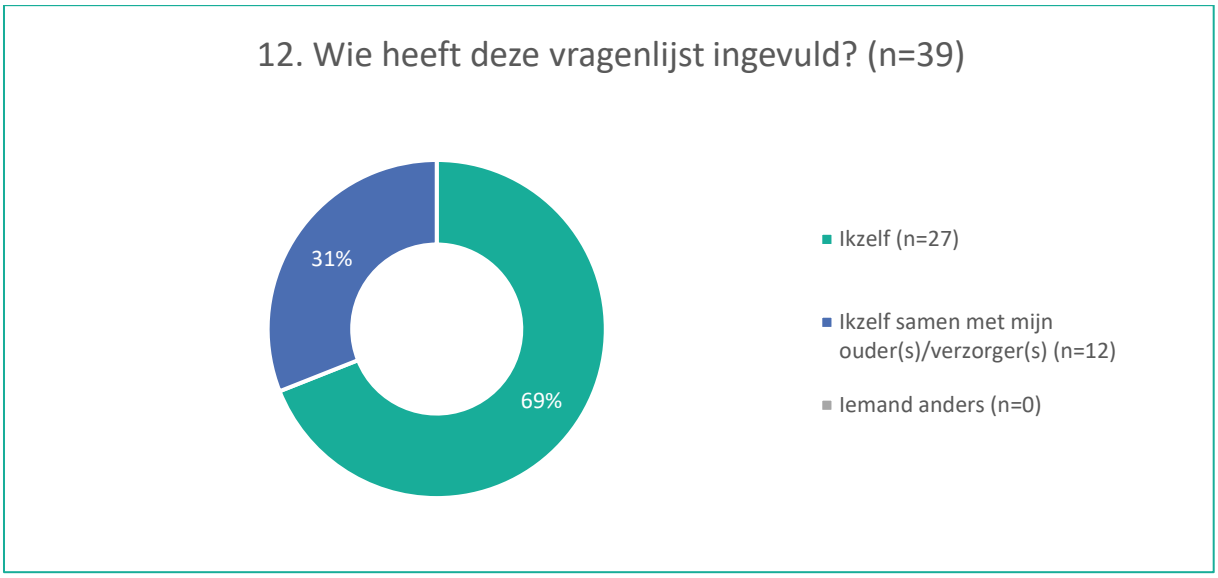

Uw contactpersonen
Jet van der Meer – j.vandermeer@zorgfocuz.nl
Martin Bloem – m.bloem@zorgfocuz.nl

Hoofdkantoor Groningen
Sylviuslaan 5
9728 NS Groningen

Postbus 473
9700 AL Groningen

Kantoor Utrecht
Graadt van Roggenweg 328-334
3531 AH Utrecht

T. 050 – 82 00 461
contact@zorgfocuz.nl

Cliëntervaringsonderzoek Jeugdhulp 2020

Gemeente Wijchen - Jongeren

Deze factsheet presenteert de belangrijkste uitkomsten van het cliëntervaringsonderzoek (CEO) Jeugdhulp over 2020. De doelgroep van het CEO bestaat uit jongeren (vanaf 12 jaar) en ouder(s)/verzorg(s) van kinderen van 0 tot en met 15 jaar die in 2020 Jeugdhulp hebben ontvangen. Cliënten hebben een vragenlijst schriftelijk dan wel online ingevuld. Het onderzoek is uitgevoerd door onafhankelijk onderzoek- en adviesbureau ZorgfocuZ. Het betreft resultaten van jongeren.

Aantallen	
Uitgenodigd	135
Ingevuld	39
Respons	29%

CONTACT

79%

wist waar zij moest zijn

82%

werd goed geholpen bij vragen en problemen



89%

had het gevoel dat er goed werd geluisterd

KWALITEIT

7,4

is het gemiddelde cijfer voor hoe de hulp geregeld is

7,8

is het gemiddelde cijfer voor de hulp

RESULTAAT

Door de hulp:

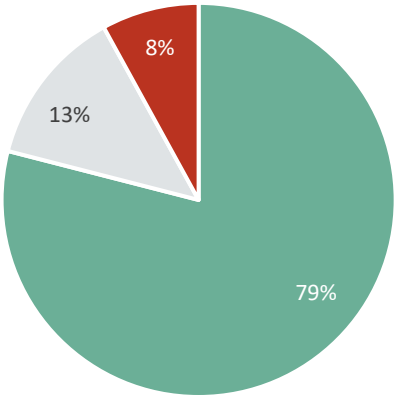

voel ik mij beter

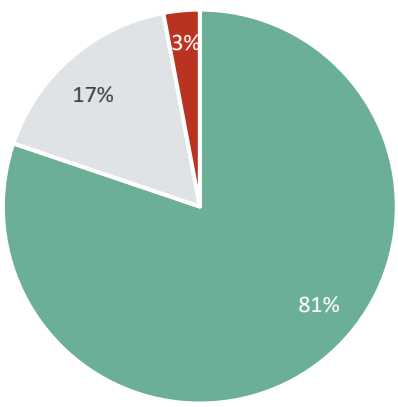

gaat het thuis beter

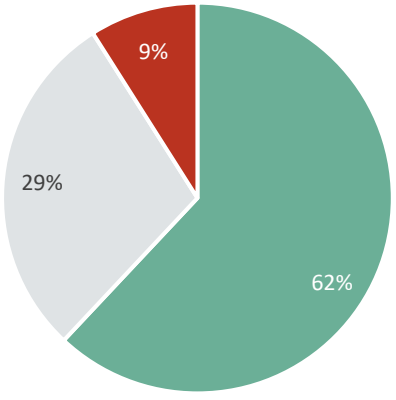

gaat het beter op school, werk of dagbesteding

het gaat (veel) beter | het is hetzelfde | het gaat (veel) slechter

ZorgfocuZ
onderzoekt en adviseert

april 2021

RAPPORTAGE

Cliëntervaringsonderzoek Jeugdhulp 2020 Ouder(s)/Verzorger(s)

Gemeente Wijchen

Cliëntervaringsonderzoek Jeugdhulp 2020

Gemeente Wijchen - Ouder(s)/Verzorger(s)

Deze factsheet presenteert de belangrijkste uitkomsten van het cliëntervaringsonderzoek (CEO) Jeugdhulp over 2020. De doelgroep van het CEO bestaat uit jongeren (vanaf 12 jaar) en ouder(s)/verzorger(s) van kinderen van 0 tot en met 15 jaar die in 2019 Jeugdhulp hebben ontvangen. Cliënten hebben een vragenlijst schriftelijk dan wel online ingevuld. Het onderzoek is uitgevoerd door onafhankelijk onderzoek- en adviesbureau ZorgfocuZ. Het betreft resultaten van ouder(s)/verzorger(s).

Aantallen	
Uitgenodigd	390
Ingevuld	129
Respons	33%

CONTACT

77%

wist waar zij moest zijn

76%

werd snel geholpen bij vragen en problemen

75%

kreeg voldoende informatie



85%

werd serieus genomen

KWALITEIT

7,1

is het gemiddelde cijfer voor hoe de hulp geregeld is

7,3

is het gemiddelde cijfer voor de hulp

RESULTAAT

Door de hulp die mijn kind krijgt:

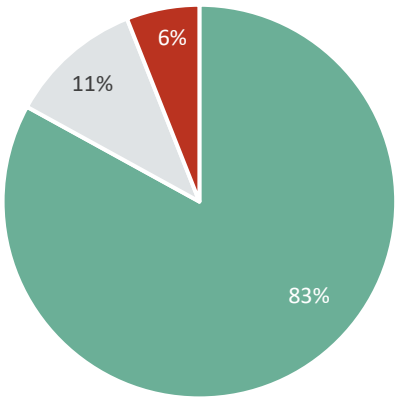

voelt mijn kind zich beter

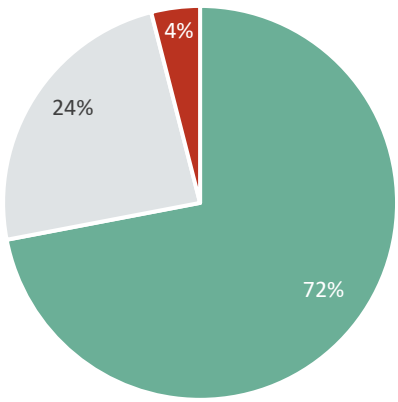

gaat het thuis beter

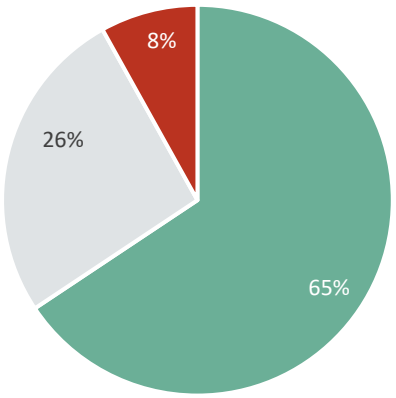

gaat het beter met mijn kind op school, werk of dagbesteding

het gaat (veel) beter | het is hetzelfde | het gaat (veel) slechter

Inhoudsopgave

1| Inleiding 5

1.1 Aanleiding en doel 5

1.2 Aanpak onderzoek 5

1.2.1 Doelgroep 5

1.2.2 Methode 5

1.2.3 Respons 6

1.3 Leeswijzer 7

2| Resultaten 8

2.1 Hoe is de voor uw kind hulp geregeld? 8

2.2 Het (keukentafel)gesprek om de hulp te regelen 9

2.3 Tevredenheid over de medewerkers die geholpen hebben 12

2.4 Wat is het resultaat van de hulp? 15

2.5 Tot slot 17

1| Inleiding

1.1 Aanleiding en doel

Voor de gemeente Wijchen is het belangrijk om te weten hoe inwoners de door de gemeente georganiseerde Jeugdhulp hebben ervaren. Vanaf 2016 zijn gemeenten vanuit de Jeugdwet 2015 artikel 2.10 verplicht om jaarlijks een cliëntervaringsonderzoek uit te (laten) voeren. Om een beeld te krijgen van de ervaringen heeft de gemeente in samenwerking met ZorgfocuZ een onderzoek uitgevoerd. Met het doen van dit onderzoek voldoet de gemeente aan haar wettelijke plicht. Met dit onderzoek wil de gemeente de volgende vier thema's evalueren:

1) De toegang tot de Jeugdhulp. De gemeente wil inzicht krijgen in de ervaringen van de cliënten met het aanvragen van Jeugdhulp. Wanneer cliënten een aanvraag doen, komen ze in contact met de gemeente.
2) Het keukentafelgesprek. Na de aanvraag gaan cliënten doorgaans in gesprek om te bekijken welke hulp nodig is. De gemeente wil weten hoe cliënten dit keukentafelgesprek ervaren.
3) Tevredenheid over de medewerkers. Bij het aanvragen en opstarten van de Jeugdhulp kunnen cliënten met verschillende medewerkers in contact komen. De gemeente is benieuwd hoe cliënten dit contact en hun hulp ervaren.
4) Het resultaat van de Jeugdhulp. Het doel van de hulp is om het leven van cliënten aangenamer te maken. De gemeente wil graag inzicht krijgen in het effect van de hulp op het leven van de cliënten en hun ouder(s)/verzorger(s).

Met deze informatie krijgt de gemeente inzicht in de ervaringen van Jeugdhulp-cliënten en kan de gemeente haar dienstverlening optimaliseren.

1.2 Aanpak onderzoek

1.2.1 Doelgroep

De doelgroep voor dit onderzoek bestaat uit alle jongeren (vanaf 12 jaar) en ouder(s)/verzorger(s) (van kinderen van 0 tot en met 15 jaar) uit de gemeente Wijchen die in 2020 Jeugdhulp hebben aangevraagd en hebben ontvangen.

1.2.2 Methode

Voor deze meting is gebruik gemaakt van de methode van **continu meten**. Dit betekent dat er gedurende het jaar op meerdere momenten vragenlijsten zijn verstuurd. Na afloop van elk kwartaal werden deelnemers die in het afgelopen kwartaal hulp hebben aangevraagd uitgenodigd voor het onderzoek. Doordat men de vragenlijst snel na de aanvraag krijgt, is het onderwerp voor deelnemers actueel en zijn ervaringen betrouwbaarder.

Deelnemers hebben een uitnodigingsbrief, vragenlijst en antwoordenvelop ontvangen. Deelnemers hebben zes weken de tijd gehad om te reageren.

Voor dit onderzoek is gebruik gemaakt van een op maat gemaakte vragenlijst. ZorgfocuZ heeft samen met de gemeenten Beuningen, Druten, Wijchen, Nijmegen, Heumen, Mook en Middelaar geïnventariseerd welke thema's belangrijk zijn om uit te vragen. De thema's zijn voor de samenwerkende gemeenten gelijk. Elke gemeente heeft daarnaast een aantal vragen toegevoegd die specifiek relevant waren voor die betreffende gemeente. De opgestelde vragenlijst bedoeld voor ouder(s)/verzorger(s) is in het bijlagenrapport opgenomen en gaat in op de volgende thema's:

- Aanvraag: Is de hulp voor uw kind goed geregeld?
- Keukentafelgesprek: Het (keukentafel)gesprek om hulp te regelen
- Contact en kwaliteit: Tevredenheid over de medewerkers die geholpen hebben
- Effect: Wat is het resultaat van de hulp?

1.2.3 Respons

De netto respons omvat alle deelnemers die de vragenlijst volledig hebben ingevuld. Daarbij is gecontroleerd op dubbelingen (de vragenlijst bevat een unieke inlogcode, wanneer een persoon zowel digitaal als schriftelijk de vragenlijst heeft ingevuld, is de respons van één van beide vragenlijsten meegenomen). In onderstaande tabel staat het aantal uitgenodigde deelnemers alsook de bijbehorende respons.

Responstabel Ouder(s)/Verzorger(s)	
Aantal verzonden vragenlijsten	390
Aantal meegenomen vragenlijsten (netto respons)	129
Netto responspercentage	33,1%
Nauwkeurigheidsmarge	7,1%

Uitgaande van 129 reacties en een betrouwbaarheidsniveau van 95% is de nauwkeurigheidsmarge 7,1% Een betrouwbaarheidsniveau houdt in dat als dezelfde vraag 100 keer gesteld wordt, in 95 gevallen de beantwoording binnen de nauwkeurigheidsmarges ligt. Een nauwkeurigheidsmarge geeft de maximale afwijking aan in vergelijking met een onderzoek onder de gehele populatie. Een nauwkeurigheidsmarge van 7,1% houdt in dat wanneer 50% van de deelnemers aangeeft zeer tevreden met de hulp te zijn, het daadwerkelijke percentage tussen de 42,9% en 57,1% ligt.

Voor dit onderzoek wordt uitgegaan van een betrouwbaarheidsniveau van 95%. Een betrouwbaarheidsniveau wordt samen met de nauwkeurigheidsmarge gebruikt om uitkomsten vanuit een steekproef te generaliseren naar de populatie. Ter illustratie: als dezelfde vraag 100 keer gesteld wordt zal in 95 gevallen de beantwoording binnen de nauwkeurigheidsmarges liggen. De Vereniging van Nederlandse Gemeenten hanteert een nauwkeurigheidsmarge van 5,0%.[1] De marge voor dit onderzoek ligt boven deze grens. Er dient daarom voorzichtig omgegaan te worden met het trekken van conclusies over de hele onderzoekspopulatie.

[1] Bron: Vereniging voor Nederlandse Gemeenten (2015). Protocol Modelvragenlijst Cliëntervaring jongeren en ouders (MCJO): Richtlijnen voor afname (2015). P10.

1.3 Leeswijzer

In hoofdstuk 2 wordt ingegaan op de ervaringen van ouder(s)/verzorger(s) met de toegang tot de Jeugdhulp, het keukentafelgesprek, het contact met de medewerkers en het effect van de hulp.

Een vergelijking van de resultaten van de regiogemeenten (Beuningen, Druten, Wijchen, Nijmegen, Heumen en Mook en Middelaar) wordt later in het rapport opgenomen. De regiovergelijking wordt opgenomen nadat de dataverzamelingsperiode van alle gemeenten is afgerond. Naar verwachting zal alle data in juni 2021 beschikbaar zijn.

De resultaten zijn in grafieken gerapporteerd. De percentages in de grafieken hebben betrekking op de antwoordopties zonder ‘geen mening’, ‘n.v.t.’ en ‘weet ik niet (meer)’. Deze antwoordopties zijn buiten beschouwing gelaten om de interpretatie van de resultaten te vergemakkelijken. Het aantal deelnemers dat deze opties gekozen heeft wordt onder elke grafiek weergegeven met bijvoorbeeld ‘v1 (n=3)’, waarbij ‘v1’ staat voor vraag 1 en ‘n=3’ voor het aantal deelnemers. Indien de percentages niet optellen tot 100% is dit het gevolg van afrondingsverschillen. Bij elke grafiek wordt het aantal deelnemers weergegeven (n). Indien minder dan tien deelnemers een vraag hebben beantwoord, wordt dit met ‘n<10’ weergegeven. Deze resultaten worden niet in grafieken gepresenteerd om de betrouwbaarheid van de resultaten alsook de privacy van de deelnemers te waarborgen.

2| Resultaten

2.1 Hoe is de voor uw kind hulp geregeld?

Deze paragraaf toont de ervaringen van deelnemers met het eerste contact met de gemeente over het aanvragen van Jeugdhulp.

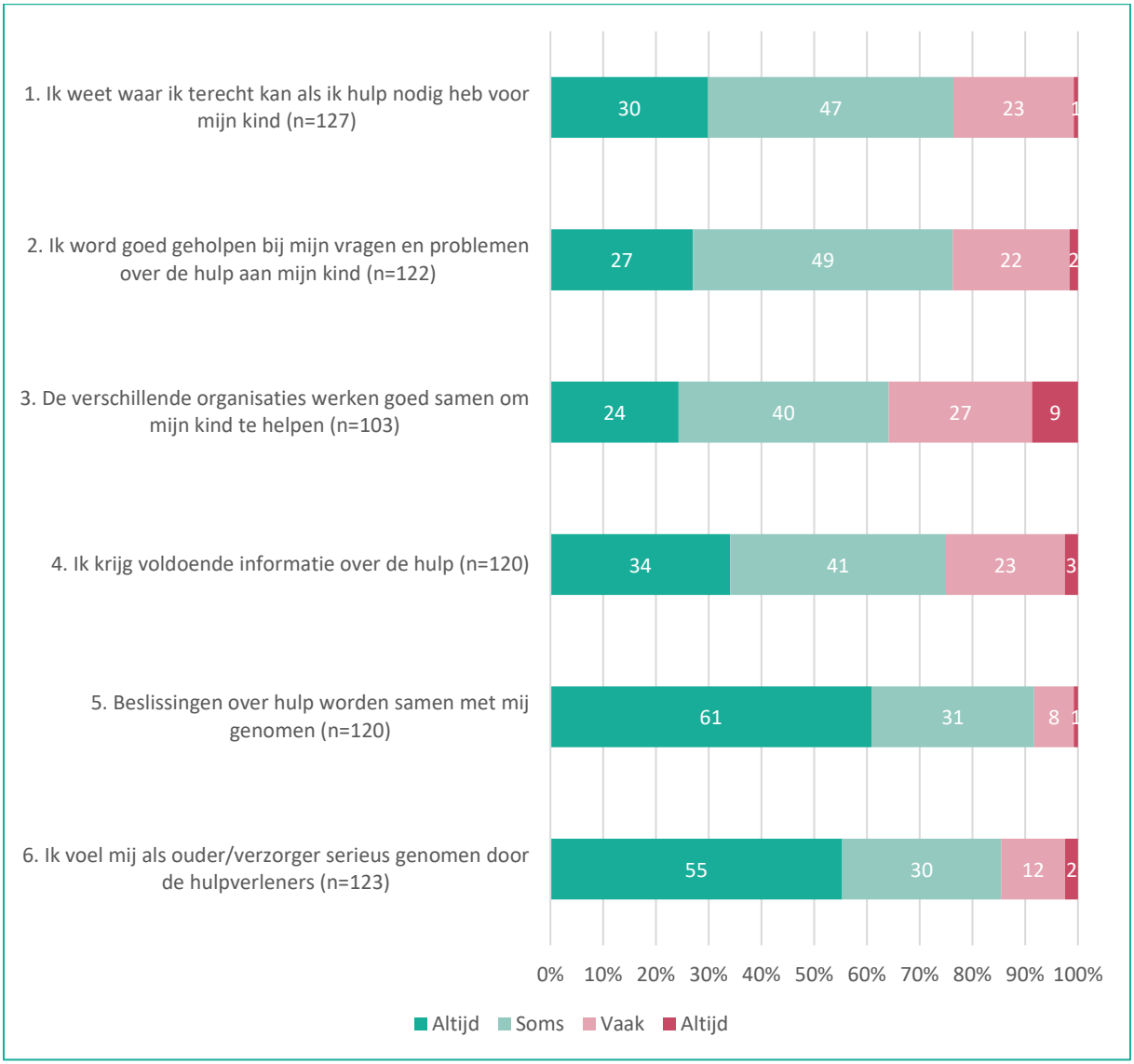

Antwoordoptie ‘Geen mening’: v1 (n=1); v2 (n=3); v3 (n=9); v4 (n=2); v5 (n=4); v6 (n=2). Antwoordoptie ‘N.v.t’.: v1 (n=0); v2 (n=2); v3 (n=14); v4 (n=4); v5 (n=5); v6 (n=2).

2.2 Het (keukentafel)gesprek om de hulp te regelen

Deze paragraaf toont de ervaringen van deelnemers met het (keukentafel)gesprek.

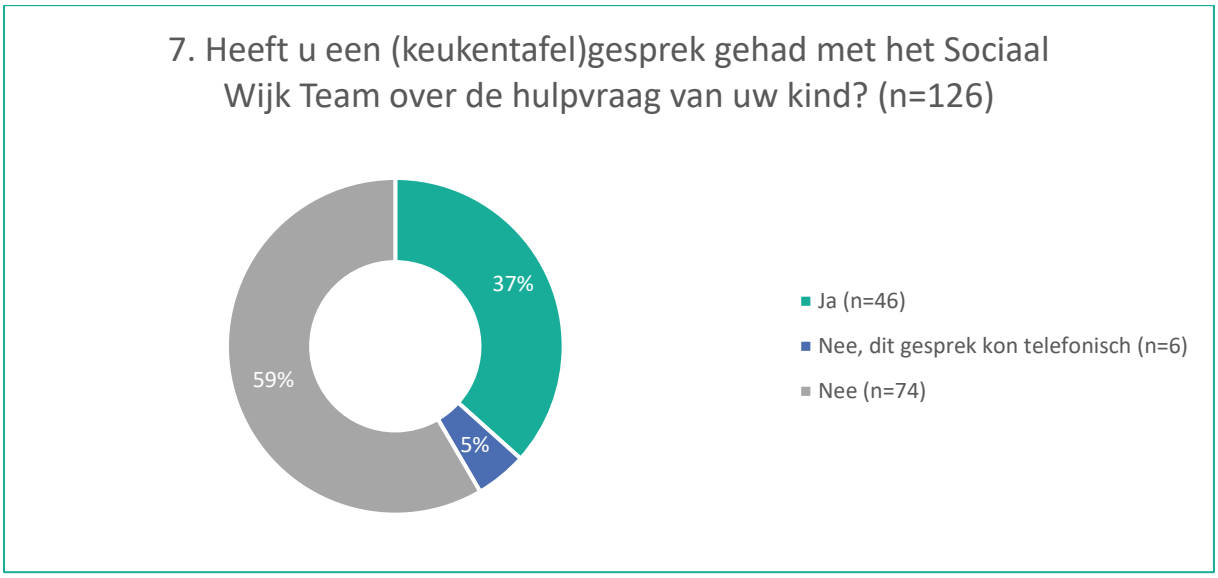

Antwoordoptie 'Weet ik niet': n=3.

De volgende vragen zijn alleen beantwoord door deelnemers die een (keuken)tafelgesprek hebben gehad.

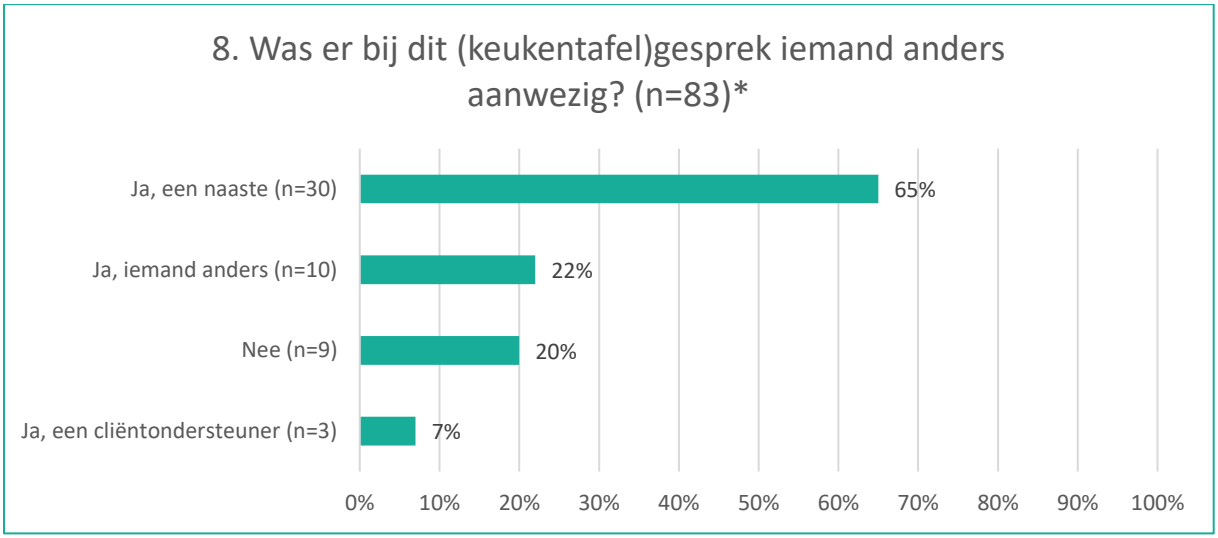

**Percentages zijn gebaseerd op het aantal deelnemers dat deze vraag heeft ingevuld (n=83). Het gaat hier om een meerkeuzevraag; deelnemers kunnen meerdere antwoordopties aankruisen. Om deze reden tellen de percentages mogelijk niet op tot 100%.* Bij antwoordoptie 'Ja, iemand anders' geven deelnemers onder andere de volgende antwoorden: ambulante begeleider (1x); behandelaren (1x); de hulpverlener (1x); Grand Care (1x); kindercoach (1x); leerkracht of iemand anders van school (4x); zorgverlener (1x).

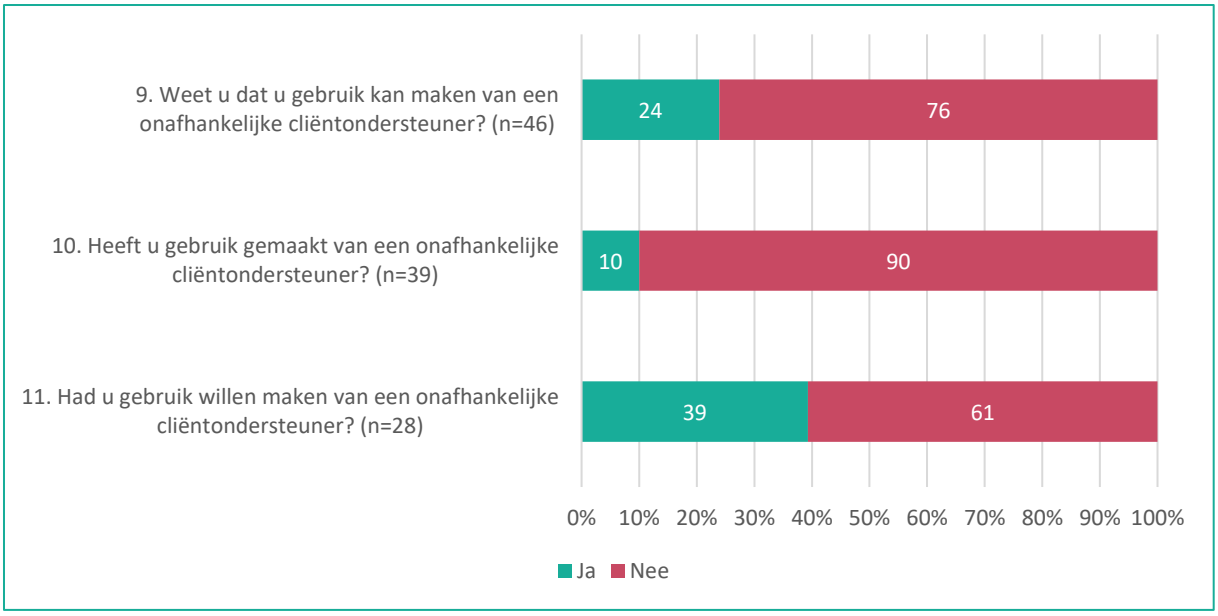

Antwoordoptie 'Weet ik niet': v10 (n=6); v11 (n=16). Antwoordoptie 'Weet ik niet' is bij v9 niet opgenomen.

Vraag 12

Hieronder volgt een samenvatting van de antwoorden op vraag 12 'Waarom heeft u wel of geen gebruik gemaakt van een onafhankelijke cliëntondersteuner?' In totaal hebben 30 deelnemers een antwoord gegeven, waarvan 28 antwoorden inhoudelijk relevant waren (anders dan 'niet van toepassing', 'nee', 'geen'). Alle antwoorden zijn integraal en geanonimiseerd opgenomen in het bijlagenrapport.

- De meerderheid van de deelnemers geeft niet bekend te zijn met de onafhankelijke cliëntondersteuner en wat de mogelijkheden daarvan zijn. Een deelnemer noemt dat hij/zij hier wel graag gebruik van had gemaakt. Een ander merkt hierbij op geen behoefte te hebben aan deze ondersteuning.
- Een aantal deelnemers dat wel bekend is met de onafhankelijke cliëntondersteuner geeft aan dat het niet nodig was om ervan gebruik te maken.
- De deelnemers die wel gebruik hebben gemaakt van een cliëntondersteuner noemen als reden het verkrijgen van extra informatie; meedenken met de complexe situatie; en helpen bij het vinden van de juiste route.

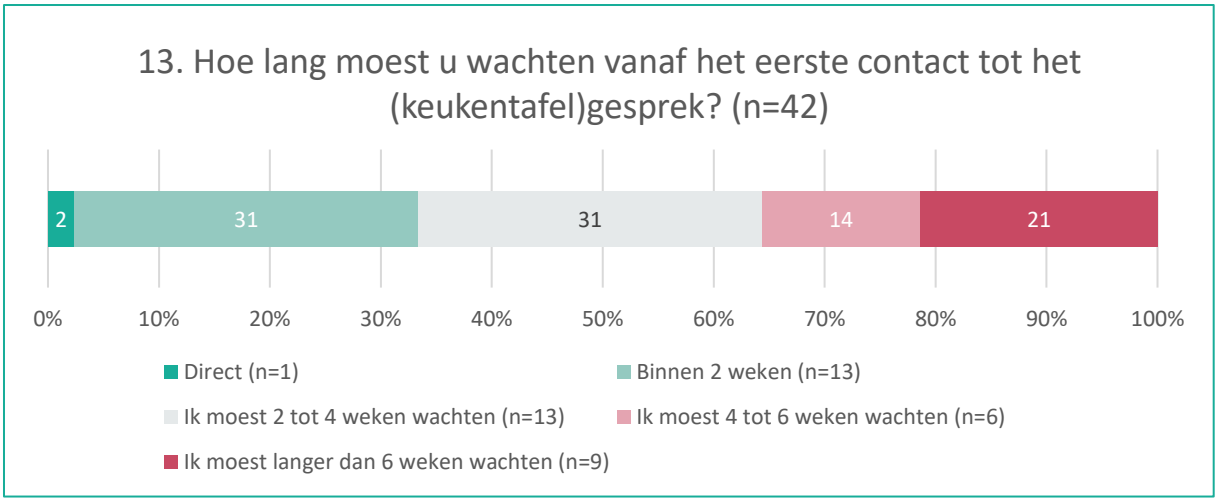

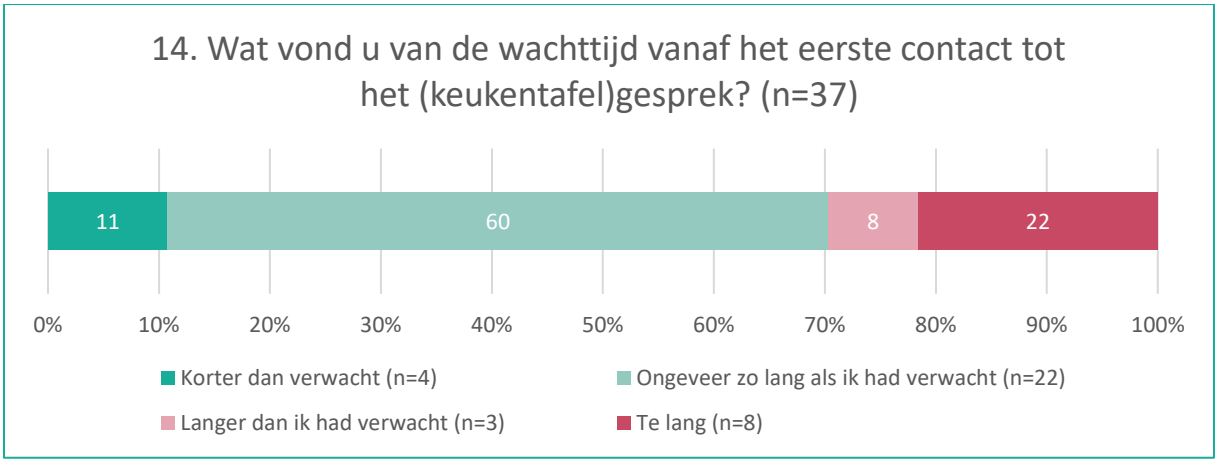

Antwoordoptie 'Weet ik niet (meer)': n=8.

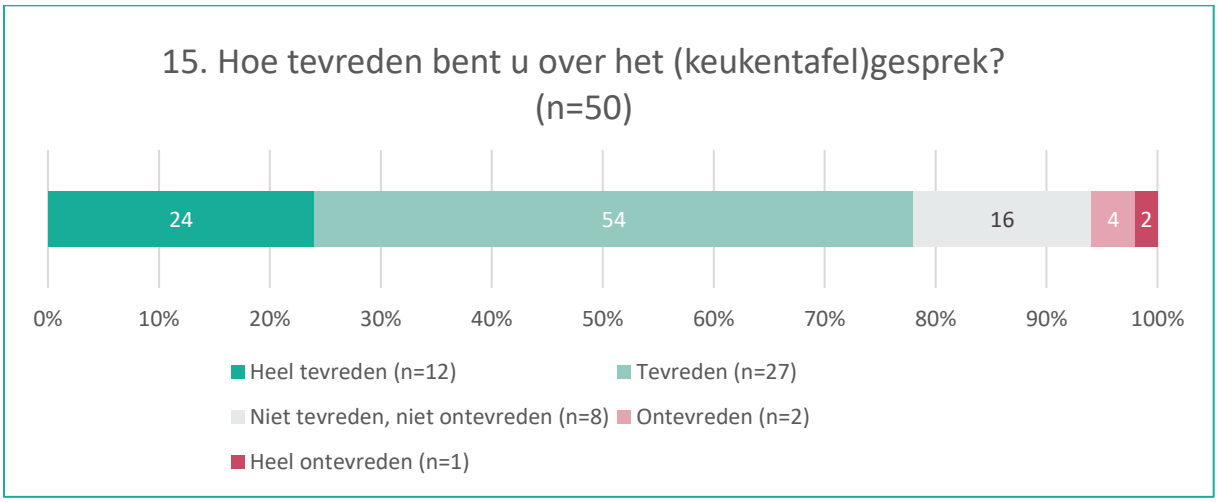

Vraag 16

Hieronder volgt een samenvatting van de antwoorden op vraag 16 'Kunt u uitleggen waarom u (heel) tevreden of ontevreden bent over het (keukentafel)gesprek?'. In totaal hebben 38 deelnemers een antwoord gegeven, waarvan 37 antwoorden inhoudelijk relevant waren (anders dan 'niet van toepassing', 'nee', 'geen'). Alle antwoorden zijn integraal en geanonimiseerd opgenomen in het bijlagenrapport.

- De grote meerderheid geeft aan tevreden te zijn met het gesprek. Deelnemers benoemen voornamelijk dat medewerkers goed hebben geluisterd en dat het gesprek duidelijk was. Zo geeft een deelnemer aan dat er voldoende ruimte was voor toelichting, dat de juiste informatie werd gegeven en dat de tijd werd genomen.
- Een aantal deelnemers geeft aan dat ze serieus genomen werden.
- Enkele deelnemers zijn minder tevreden. Eén deelnemer vond het gesprek niet diepgaand genoeg. Een ander noemt dat er veel vragen onbeantwoord bleven en weer een ander merkt op dat tijdens het gesprek de focus lag op eenvoudige oplossingen, terwijl de problematiek complex was.

2.3 Tevredenheid over de medewerkers die geholpen hebben

Deze paragraaf toont de tevredenheid van deelnemers met de medewerkers waarmee ze hebben gesproken.

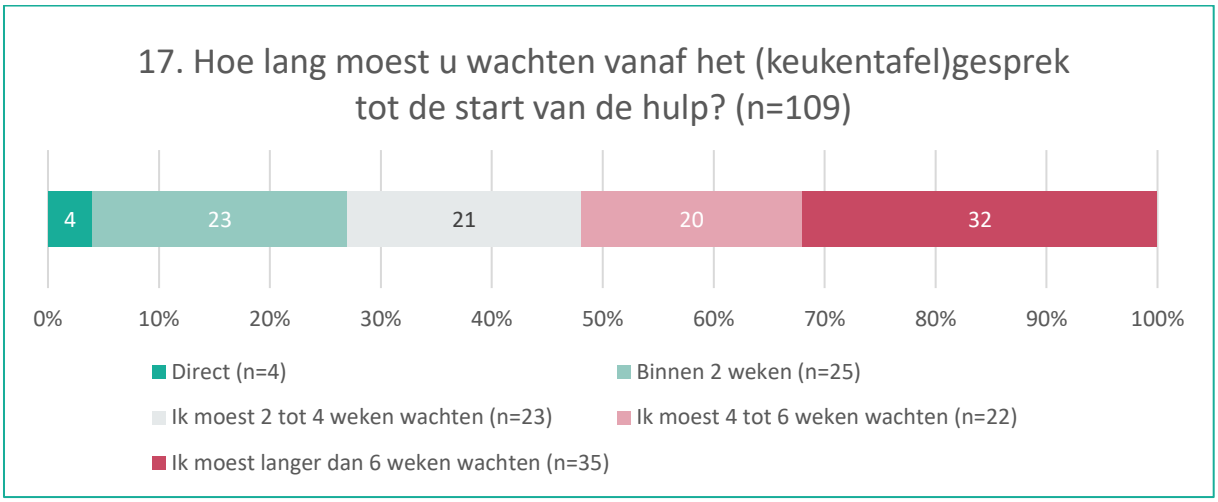

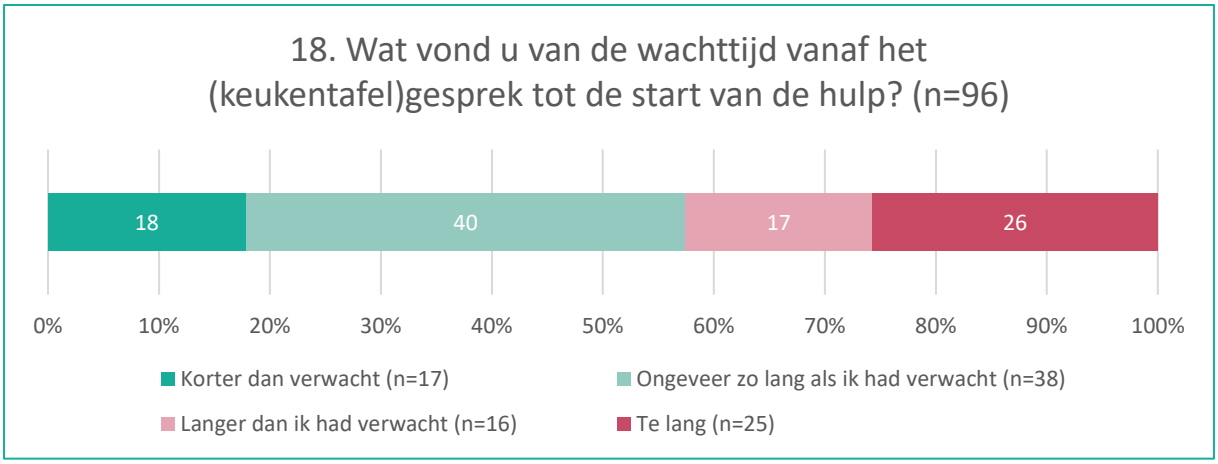

Antwoordoptie 'Weet ik niet (meer)': n=14.

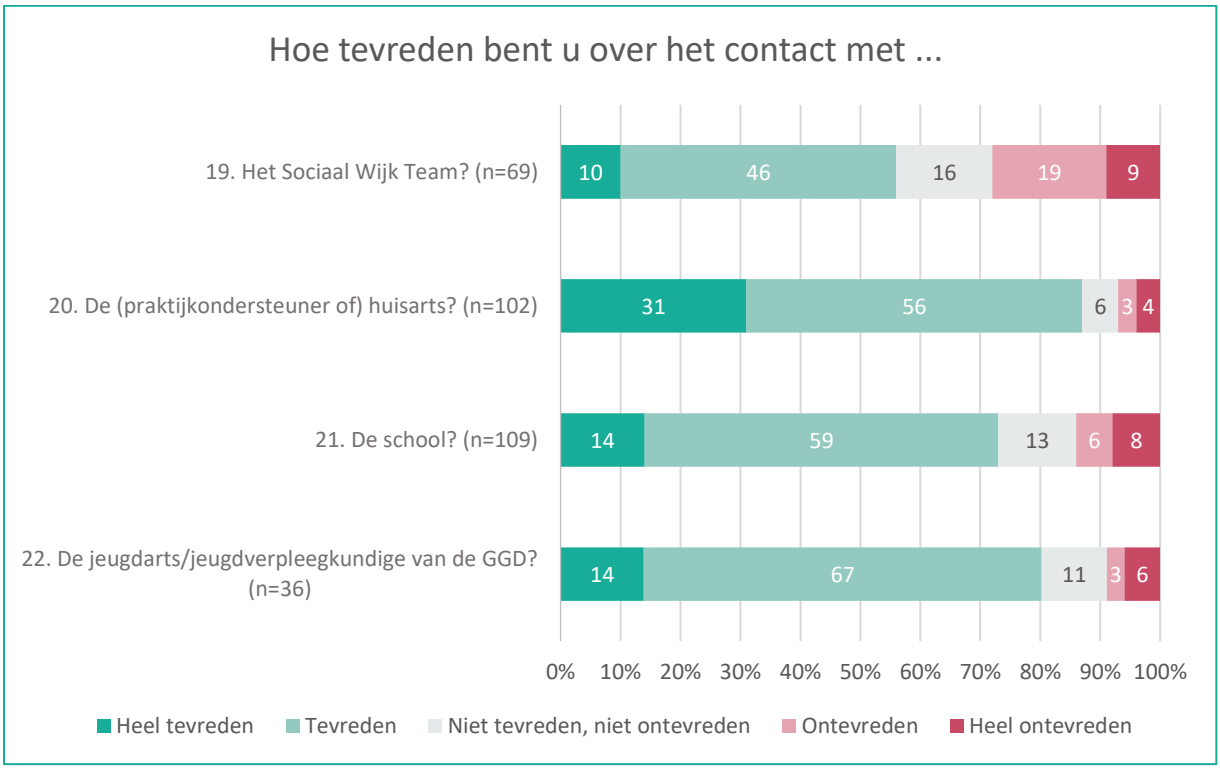

Antwoordoptie 'Geen mening': v19 (n=3); v20 (n=1); v21 (n=3); v22 (n=7). Antwoordoptie 'N.v.t.': v19 (n=50); v20 (n=22); v21 (n=14); v22 (n=80).

Vraag 23

Hieronder volgt een samenvatting van de antwoorden op vraag 23 'Kunt u uitleggen waarom u (heel) tevreden of ontevreden bent over hoe een medewerker u geholpen heeft?'. In totaal hebben 84 deelnemers een antwoord gegeven, waarvan 82 antwoorden inhoudelijk relevant (anders dan 'niet van toepassing', 'nee', 'geen'). Alle antwoorden zijn integraal en geanonimiseerd opgenomen in het bijlagenrapport.

- De meeste deelnemers zijn tevreden over hoe een medewerker hen geholpen heeft. Hierbij wordt vaak genoemd dat alles duidelijk is, de communicatie goed verloopt en er snel gehandeld is. Ook geven deelnemers aan dat ze serieus genomen worden.
- Een aantal deelnemers is niet tevreden. Zo zijn meerdere deelnemers die aangeven dat de wachtlijsten erg lang zijn en dat ze meerdere keren moeten bellen om tot afspraken te komen.
- Een aantal deelnemers heeft een opmerking over de huisarts. De meeste deelnemers geven aan dat de huisarts adequaat heeft doorverwezen, goed heeft geluisterd en de deelnemer serieus heeft genomen.
- Een aantal laat een opmerking achter over de school. De meeste deelnemers zijn tevreden, zij noemen dat leerkrachten altijd bereikbaar zijn, dat ze problemen goed oppakken en adequaat reageren. Enkele deelnemers voelen zich daarentegen niet serieus genomen door de school en laten weten dat de communicatie vanuit de school beter kan.

24. Wat vindt u van de manier waarop de hulp voor uw kind geregeld is? (n=127) (1 = heel ontevreden; 10 = heel tevreden)		
	n	*%*
1	1	0,8
2	5	3,9
3	2	1,6
4	9	7,1
5	6	4,7
6	12	9,4
7	24	18,9
8	40	31,5
9	21	16,5
10	7	5,5
Gemiddelde:	**7,1**	

2.4 Wat is het resultaat van de hulp?

Deze paragraaf toont de ervaringen van deelnemers met het effect van de ontvangen hulp op het leven van de cliënten en de deelnemers zelf.

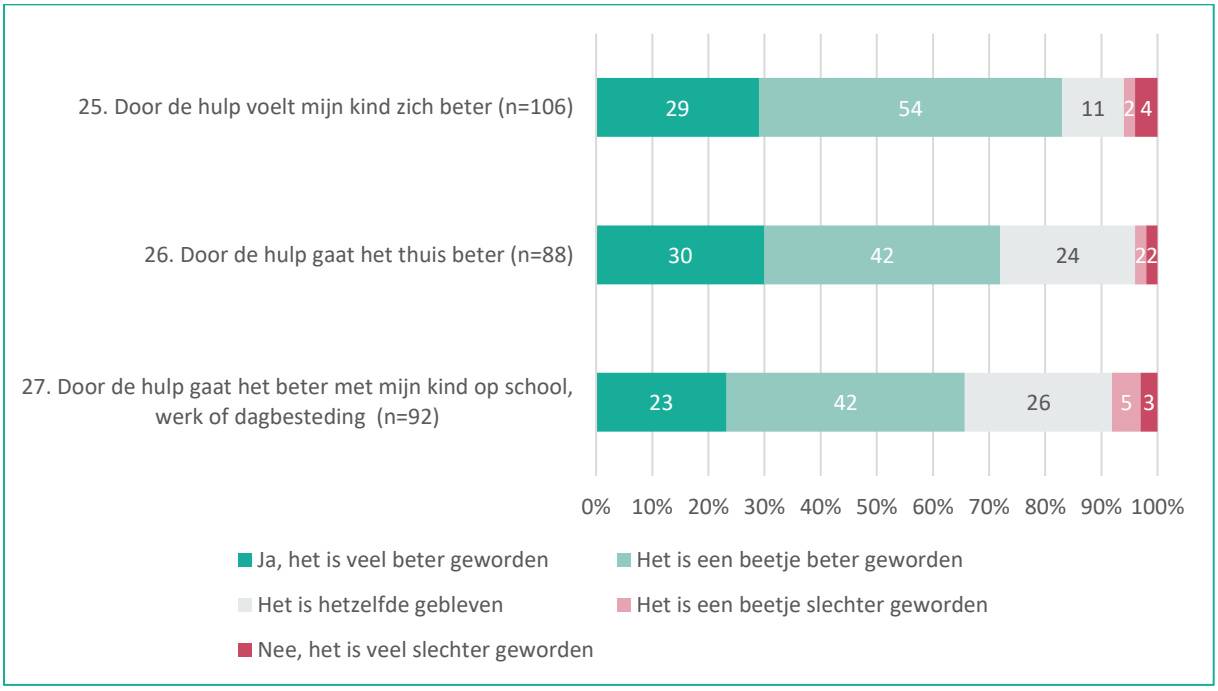

Antwoordoptie 'Geen mening': v25 (n=7); v26 (n=5); v27 (n=7). Antwoordoptie: 'N.v.t.': v25 (n=13); v26 (n=32); v27 (n=24).

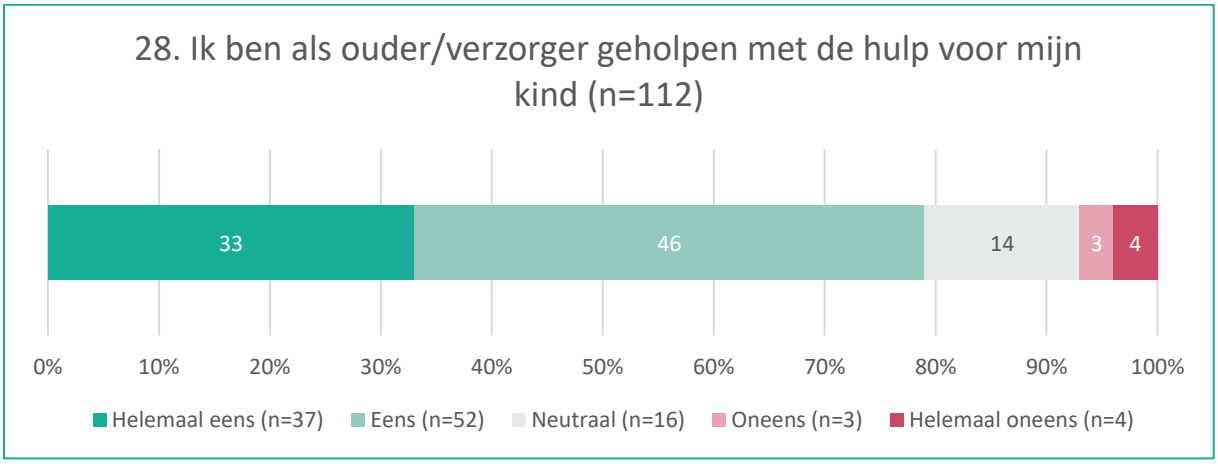

Antwoordoptie 'Geen mening': n=3. Antwoordoptie: 'N.v.t.': n=12.

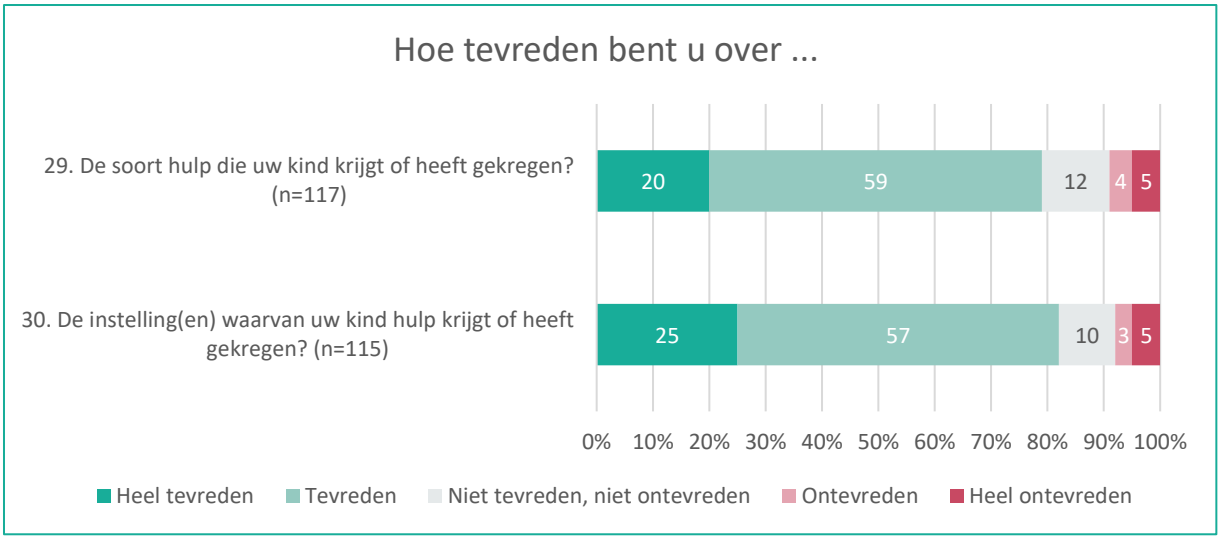

Antwoordoptie 'Geen mening': v29 (n=4); v30 (n=3). Antwoordoptie: 'N.v.t.': v29 (n=6); v30 (n=7).

31. Wat vindt u van de hulp die uw kind krijgt of heeft gekregen? (n=119) (1 = heel ontevreden; 10 = heel tevreden)		
	n	*%*
1	2	1,7
2	2	1,7
3	2	1,7
4	4	3,4
5	6	5,0
6	8	6,7
7	27	22,7
8	41	34,5
9	23	19,3
10	4	3,4
Gemiddelde:	**7,3**	

Vraag 32

Hieronder volgt een samenvatting van de antwoorden op vraag 32 'Heeft u nog opmerkingen over de hulp die uw kind krijgt of heeft gekregen?'. In totaal hebben 66 deelnemers een antwoord gegeven, waarvan 61 antwoorden inhoudelijk relevant waren (anders dan 'niet van toepassing', 'nee', 'geen'). Alle antwoorden zijn integraal en geanonimiseerd opgenomen in het bijlagenrapport.

- Een aantal geeft aan dat ze de juiste soort hulp hebben en zijn er tevreden mee. Zij zijn dankbaar dat de hulp er is. Anderen noemen dat de medewerkers betrokken en oplossingsgericht zijn. De hulp is volgens deze deelnemers passend en enkelen laten weten het fijn te vinden een vangnet te hebben.
- Meerdere deelnemers geven aan dat er lange wachttijden zijn. Zo merkt een deelnemer op dat wanneer hij/zij zelf niet doortastend was geweest, de hulp nu nog steeds niet was geregeld. Een ander noemt dat het langer dan 6 maanden heeft geduurd voordat de hulp startte.

- Een aantal anderen laat een opmerking achter over de vele wisselingen in hulpverleners. Een deelnemer noemt hierbij dat het bij de een goed gaat, maar bij de ander niet. Een ander geeft aan liever niet iedere keer te worden doorgestuurd.
- Deelnemers geven ook enkele verbeterpunten. Zo noemt een deelnemer dat het fijn zou zijn als er een online omgeving bestond waarin beschikkingen te zien zijn en waar wijzigingen gedaan kunnen worden. Twee deelnemers geven aan dat de communicatie duidelijker en concreter kan. Zo zijn evaluaties van belang en is het goed om na een gesprek notulen te delen met daarin concrete afspraken.

2.5 Tot slot

Tot slot is gevraagd wie de vragenlijst heeft ingevuld.

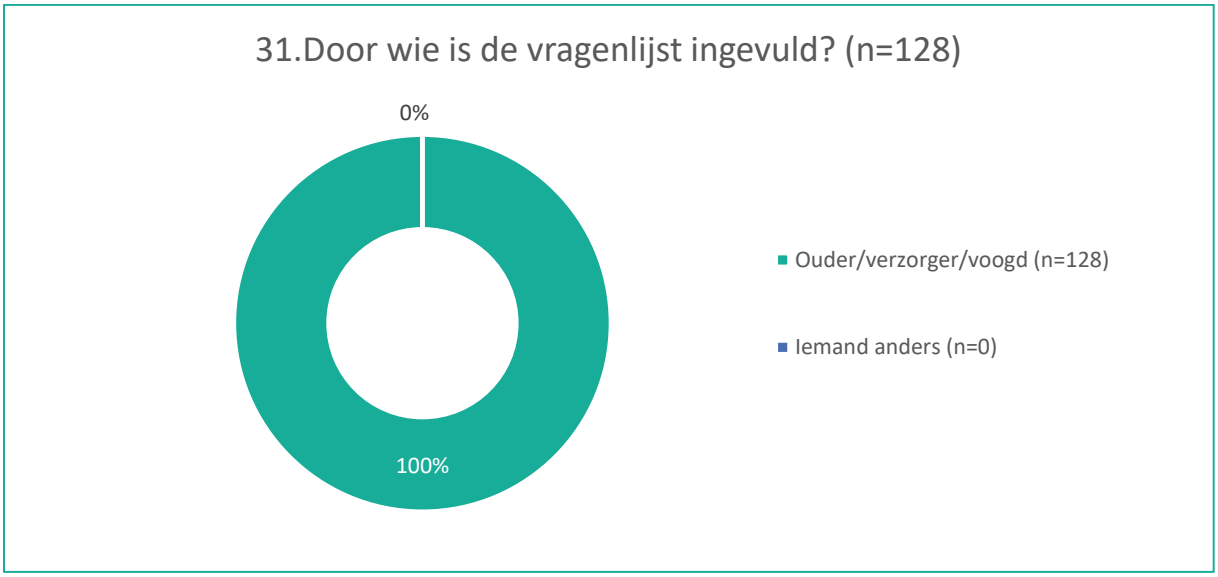

Uw contactpersonen
Jet van der Meer – j.vandermeer@zorgfocuz.nl
Martin Bloem – m.bloem@zorgfocuz.nl

Hoofdkantoor Groningen
Sylviuslaan 5
9728 NS Groningen

Postbus 473
9700 AL Groningen

Kantoor Utrecht
Graadt van Roggenweg 328-334
3531 AH Utrecht

T. 050 – 82 00 461
contact@zorgfocuz.nl

Cliëntervaringsonderzoek Jeugdhulp 2020

Gemeente Wijchen - Ouder(s)/Verzorger(s)

Deze factsheet presenteert de belangrijkste uitkomsten van het cliëntervaringsonderzoek (CEO) Jeugdhulp over 2020. De doelgroep van het CEO bestaat uit jongeren (vanaf 12 jaar) en ouder(s)/verzorger(s) van kinderen van 0 tot en met 15 jaar die in 2019 Jeugdhulp hebben ontvangen. Cliënten hebben een vragenlijst schriftelijk dan wel online ingevuld. Het onderzoek is uitgevoerd door onafhankelijk onderzoek- en adviesbureau ZorgfocuZ. Het betreft resultaten van ouder(s)/verzorger(s).

Aantallen	
Uitgenodigd	390
Ingevuld	129
Respons	33%

CONTACT

77%

wist waar zij moest zijn

76%

werd snel geholpen bij vragen en problemen

75%

kreeg voldoende informatie



85%

werd serieus genomen

KWALITEIT

7,1

is het gemiddelde cijfer voor hoe de hulp geregeld is

7,3

is het gemiddelde cijfer voor de hulp

RESULTAAT

Door de hulp die mijn kind krijgt:

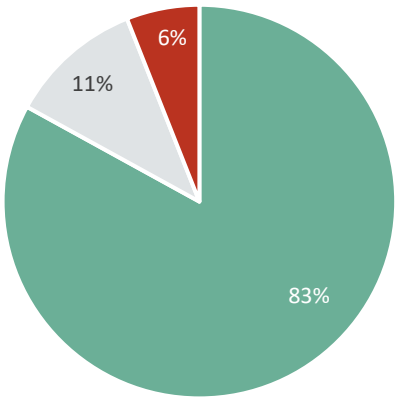

voelt mijn kind zich beter

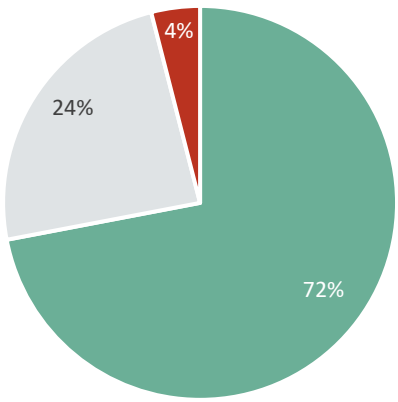

gaat het thuis beter

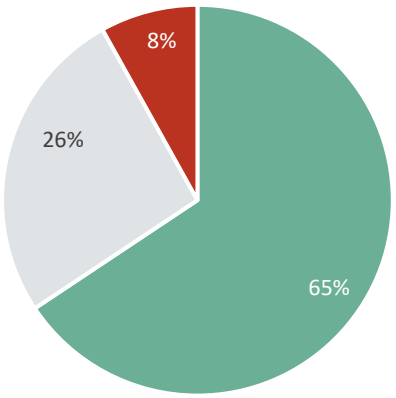

gaat het beter met mijn kind op school, werk of dagbesteding

het gaat (veel) beter | het is hetzelfde | het gaat (veel) slechter

Raad openbaar Wijchen

Dossiernummer	3146
Extern Zaak ID	Z/21/067164
Vertrouwelijk	Nee
Vergaderdatum	16 december 2021
Agendapunt	5.I
Titel	67164 informatienota Bestedingsplan incidentele middelen Nationaal Programma Onderwijs
Organisatieonderdeel	domein Sociale leefomgeving - team Welzijn, Onderwijs en Sport
Eigenaar	Arnhem, van, Boris
Soort nota	Informatienota
Programma/Paragraaf	P4 Onderwijs
Portefeuillehouder(s) Wijchen	Loermans, P.L.J. (Paul)
Telefoonnummer steller	088 432 7520

Bijlagen
Informatienota 67164 Bestedingsplan incidentele middelen Nationaal Programma Onderwijs 2021-2023
bijlage 1. Bestedingsplan voor de incidentele middelen uit het Nationaal Programma Onderwijs 2021-2023

Geagendeerd	**Vergaderdatum**
College BenW openbaar Wijchen	23 november 2021
Stukken gemeenteraad Wijchen	30 november 2021
Raad openbaar Wijchen	**16 december 2021**

Voorgesteld besluit

Kennis te nemen van de informatienota en het bijgesloten bestedingsplan voor de incidentele middelen uit het Nationaal Programma Onderwijs 2021-2023.

Besluit (Ter kennisneming aangenomen)

Kennis te nemen van de informatienota en het bijgesloten bestedingsplan voor de incidentele middelen uit het Nationaal Programma Onderwijs 2021-2023.

Openbaar Zaaknummer: 67164

Informatienota voor de Gemeenteraad

Onderwerp: Bestedingsplan incidentele middelen Nationaal Programma Onderwijs 2021-2023

Kernboodschap
Alle gemeenten krijgen in de periode 1 augustus 2021 t/m 31 juli 2023 incidentele middelen uit het Nationaal Programma Onderwijs. De gemeente Wijchen ontvangt over deze planperiode in totaal € 663.861,64. In overleg met onderwijspartners maakten we afspraken over de besteding van deze middelen. De afspraken legden we vast in bijgesloten bestedingsplan.

Eerdere besluiten
Niet van toepassing.

Toelichting
Het Nationaal Programma Onderwijs (hierna: NPO) is een landelijk steunprogramma om leerachterstanden en studievertragingen aan te pakken en verslechtering daarvan te voorkomen. En om het sociaal-emotioneel welbevinden van kinderen en jongeren te verbeteren. Gemeenten krijgen vanuit het NPO voor de periode 1 augustus 2021 t/m 31 juli 2023 incidentele middelen. Voor de besteding van deze middelen stelde het kabinet eveneens de bestedingsdoelen vast in de Regeling specifieke uitkering inhalen COVID-19 gerelateerde onderwijsvertragingen.

De opdracht aan gemeenten is om te komen tot een plan in overleg met lokale onderwijspartners. We kunnen daarbij eventueel ook andere samenwerkingspartners betrekken. In Wijchen kozen we voor overleg met de LEA-partners. Voor de zomervakantie is het proces van planvorming in gang gezet. De constructieve gesprekken leiden tot een bestedingsplan dat aansluit op de inzet en behoefte van onderwijspartners.

Samen met onze lokale partners stellen we vast dat de coronapandemie impact heeft op de leerprestaties en het welbevinden van kinderen en jongeren in de gemeente Wijchen. De onderwijspartners richten zich op de leerprestaties. Zij krijgen hiervoor eigen NPO-middelen. De interventies in het gemeentelijk bestedingsplan richten zich hoofdzakelijk op het welbevinden van kinderen en jongeren. Daarmee pakken overheid en onderwijs beide aspecten aan vanuit een eigen rol en verantwoordelijkheid.

Gedurende de planperiode besteden we onze incidentele middelen aan de volgende vijf interventies.

1. Extra inzet schoolmaatschappelijk werk
2. Tijdelijke uitbreiding jeugdconsulent Sociaal Wijkteam
3. Een preventief aanbod van cursussen en voorlichting voor jongeren en ouders
4. Leesoffensief Wijchen
5. Naschoolse activiteiten op basisscholen

Kortheidshalve verwijzen we voor een uitgebreidere beschrijving van de interventies naar pagina 2 en verder van het bestedingsplan (bijlage 1).

Gevolgen
De negatieve impact van de coronapandemie op het leerproces en sociaal-emotioneel welbevinden van kinderen en jongeren aanpakken.

Communicatie
We informeren de LEA-partners over de vaststelling van het bestedingsplan door het college.

Uitvoering of Vervolgstappen
- Het Sociaal Wijkteam Wijchen werft de tijdelijk medewerkers (schoolmaatschappelijk werk en jeugdconsulenten).
- Bibliotheek Wijchen kan samen met de lokale onderwijspartners het plan voor Leesoffensief Wijchen afronden en een subsidieaanvraag indienen.
- We gaan in overleg met Sportservice Wijchen, Cultuurknooppunt Wijchen en Junior Technovium Wijchen voor planvorming over tijdelijke aanbod van naschoolse activiteiten op basisscholen die nu nog niet deelnemen aan het brede schoolprogramma.
- De voortgang en resultaten monitoren we via het vierjaarlijks LEA-overleg.
- De verantwoording over de besteding aan het Rijk verloopt via de systematiek van de single information, single audit (sisa). De eindverantwoording vindt plaats via de jaarrekening over 2023.

Geheimhouding
Niet van toepassing.

Bestedingsplan voor de incidentele middelen uit het Nationaal Programma Onderwijs 2021-2023

Inleiding

Eerder dit jaar lanceerde het kabinet het Nationaal Programma Onderwijs (hierna: NPO). Met dit steunprogramma beoogt zij de negatieve impact van de coronapandemie op cognitieve en sociaal-emotionele ontwikkeling van leerlingen en studenten aan te pakken. Het onderwijs krijgt het meeste geld om leerachterstanden en studievertragingen aan te pakken en verslechtering ervan te voorkomen. Ook gemeenten krijgen voor de periode 1 augustus 2021 t/m 31 juli 2023 incidentele middelen. De opdracht aan gemeenten is om te komen tot een plan in overleg met lokale onderwijspartners en eventueel andere samenwerkingspartners. Voor de zomervakantie is dit proces in Wijchen in gang gezet. In dit document beschrijven we hoe we in de planperiode de middelen inzetten.

Samenstelling budget en verantwoording

Het budget bestaat uit twee delen. Het eerste deel bestaat een bedrag per leerling in primair en voortgezet onderwijs (€ 118,08 per leerling). De grondslag voor de berekening is het aantal ingeschreven leerlingen op 1 oktober 2020 op vestigingen in de gemeente. Dit is ongeacht de woonplaats van de leerling. Deze methodiek vereenvoudigt de samenwerking met lokale onderwijspartners en zorgt voor minder bureaucratie. Het aantal leerlingen voor Wijchen is vastgesteld op 5.460.

Het tweede deel volgt de systematiek uit het *Besluit specifieke uitkeringen gemeentelijk onderwijsachterstandenbeleid*. Gemeenten ontvangen een bedrag per punt van de achterstandsscore (€ 22,64 per punt). De achterstandsscore in Wijchen is 845,62.

In totaal ontvangt de gemeente Wijchen gedurende de planperiode € 663.861,64. Het Rijk maakt dit bedrag in 24 termijnen over, tellend vanaf augustus 2021. De verdeling per kalenderjaar ziet er als volgt uit.

2021	**2022**	**2023**
€ 138.304,51	€ 331.930,82	€ 193.626,31

Het overhevelen van middelen naar een opvolgend kalenderjaar is toegestaan, mits besteed binnen het tijdvak (t/m 31 juli 2023). Op deze incidentele middelen geldt een terugbetalingsverplichting. De gemeente mag ook geld uit latere jaren via voorfinanciering eerder beschikbaar stellen als dat nodig is voor een goede uitvoering van dit gezamenlijke plan.

De verantwoording van de middelen loopt via de systematiek van de single information, single audit (sisa). De eindverantwoording vindt plaats via de jaarrekening over 2023.

Onze uitgangspunten

In overleg met de LEA-partners formuleerden wij de onderstaande uitgangspunten. Op basis van deze uitgangspunten zijn keuzes gemaakt voor interventies.

- Aansluiten op de voorgestelde interventies in de schoolprogramma's, waarbij het aanpakken van achterstanden in de cognitieve ontwikkeling de primaire verantwoordelijkheid is van het onderwijs;
- Interventies zijn gericht op het bevorderen van kansengelijkheid en het voorkomen van uitval uit het onderwijs;
- Investeren in activiteiten die een duurzaam effect gaan hebben.

Wat gaan we doen?

We spraken voor en na de zomervakantie meerdere keren met lokale onderwijspartners om tot een gezamenlijk plan te komen. In de planperiode besteden we de incidentele middelen aan de volgende vijf interventies. Deze zijn in lijn met de bestedingsdoelen van de Rijksoverheid (zie bijlage).

1. Extra inzet schoolmaatschappelijk werk

We breiden het aantal uren schoolmaatschappelijk werk op scholen in Wijchen tijdelijk uit met 1,83 FTE, waarvan 1, 22 FTE voor het primair onderwijs en 0,61 FTE voor het voortgezet onderwijs. Schoolmaatschappelijk werk is een laagdrempelige voorziening op school. De inzet is erop gericht om problemen vroegtijdig te signaleren en aan te pakken. De schoolmaatschappelijk werker vervult een brugfunctie tussen kind, ouders, school en (jeugd-)zorginstellingen. De schoolmaatschappelijk werker begeleidt ouders/verzorgers en kinderen wanneer er sprake is van gedragsproblemen, opvoedingsproblemen, gezinsproblemen en conflictbemiddeling. De schoolmaatschappelijk werker hanteert het vijfgesprekken-model. Naast individuele begeleiding van kinderen en hun ouders/verzorgers gaat het schoolmaatschappelijk werk ook groeps- en themagericht werken. Dit is nieuw. In deze planperiode hopen we hiermee positieve ervaring op te doen.

We kiezen voor het tijdelijk uitbreiden van het schoolmaatschappelijk werk omdat we gezamenlijk de volgende trends waarnemen.

- Een zorgelijke toename van pyschosociale problemen bij leerlingen of een verhoogd risico hierop;
- Leerlingen beduidend meer stress ervaren;
- De sociale weerbaarheid bij een grotere groep leerlingen is afgenomen;
- Ouders zorgen hebben over het sociaal-emotioneel welbevinden van hun kind.

2. Tijdelijke uitbreiding jeugdconsulent Sociaal Wijkteam

We werven voor de planperiode extra jeugdconsulenten. Het gaat om een tijdelijke extra inzet van 1,49 FTE. Zij pakken in het verlengde van het schoolmaatschappelijk werk, SOJ-GGZ direct of op zeer korte termijn casuïstiek op. We voorkomen dat noodzakelijke hulp te lang op zich laat wachten en dat problemen erger kunnen worden. Het gaat hierbij om complexe ondersteuningsvragen die niet passen binnen de kortdurende interventies van het schoolmaatschappelijk werk. Ook zorgen we dat deze consulenten regie kunnen voeren op complexe casussen als ouders en jeugdigen dit niet zelf kunnen. We verwachten dat we met deze tijdelijke uitbreiding de toegenomen vraag als gevolg van de coronapandemie kunnen opvangen.

3. Een preventief aanbod van cursussen en voorlichting voor jongeren en ouders

Gedurende planperiode verzorgen we een aanbod met cursussen en voorlichtingsbijeenkomsten voor jongeren en voor ouders. Dat doen we samen met het onderwijs, welzijnswerk en zorgaanbieders. Dit aanbod richt zich hoofdzakelijk op preventie en lotgenotencontact. Het is een laagdrempelig en vrij toegankelijk aanbod. Het delen van gedeelde ervaringen heeft een positief effect op het welbevinden en de zelfredzaamheid. De komende twee schooljaren gebruiken we als een pilotperiode om te onderzoeken in hoeverre dit een aanvulling kan zijn op de reeds door de gemeente aangeboden ondersteuning aan jongeren en ouders. We willen ook ontdekken in hoeverre dit kan bijdragen aan het verminderen van individuele en meer specialistische ondersteuning.

Bij dit aanbod willen we inspelen op de behoeften van jongeren en ouders. Daarom stellen we niet vooraf vast hoe dit aanbod eruitziet. We denken nu aan bijvoorbeeld:

- Peersupport groepen op het Maaswaal College
- Rots en water trainingen
- Uitbreiding StaRr training
- Kies training (Kinderen in echtscheidingssituaties)
- Cursus opvoeden na scheiding
- Informatiebijeenkomsten over neerslachtigheid bij Pubers
- Informatiebijeenkomsten over opgroeien en opvoeden gerelateerd aan leeftijden van jeugdigen

4. Leesoffensief Wijchen

Op voorstel van Bibliotheek Wijchen stemde de LEA eerder in met het opstellen van een Leesoffensief. Al langere tijd neemt de leesvaardigheid in Nederland af. Jongeren lezen steeds minder vaak en met minder plezier. Op dit moment verlaat ongeveer een kwart van de jongeren in Nederland het onderwijs met een leesvaardigheid onder het niveau dat nodig is om volwaardig deel te nemen aan de samenleving. Zij zijn dus laaggeletterd. Met alle persoonlijke en maatschappelijke gevolgen van dien. Laaggeletterden hebben minder kansen op de arbeidsmarkt, doen vaker een beroep op sociale zekerheid en kampen vaker met gezondheidsklachten. PriceWaterhouseCoopers berekende in 2018 de

maatschappelijke kosten van laaggeletterdheid op € 1,13 miljard per jaar[1]. De LEA-partners zijn het eens dat het voorkomen van laaggeletterdheid een gezamenlijke verantwoordelijkheid is.

Bibliotheek Wijchen werkt nu aan een actieplan voor 2021-2023. Dat doet zij samen het onderwijs en de kinderopvang. Binnen de gemeentelijke NPO-middelen reserveren wij bedrag voor de realisatie van dat actieplan. De besluitvorming over de subsidieverlening vindt op een later moment plaats. De subsidieverlening loopt via de reguliere procedure en regelgeving.

5. Naschoolse activiteiten op basisscholen

Zeven van de 14 basisscholen[2] in de gemeente Wijchen zijn een brede school. Dit betekent dat zij ook na schooltijd een activiteitenaanbod hebben voor kinderen uit de wijk. De activiteiten richten zich op sport, cultuur en techniek. Dit aanbod maakt onderdeel uit van de subsidieverlening aan Kans & Kleur voor de combinatiefunctionarissen. In het beleidsplan Brede Scholen 2020-2023 staat dat de overige basisscholen (met uitzondering van Jenaplanschool De Buizerd) zich in deze periode ook ontwikkelen tot Brede School. Door het inzetten van NPO-middelen kunnen we deze ontwikkeling stimuleren. Door het activiteitenaanbod samen met het lokale verenigingsleven vorm te geven ontstaat een win-winsituatie.

Dit naschoolse activiteitenaanbod biedt kinderen weer een gelegenheid om samen te spelen en te werken. Door de coronamaatregelen is daarvoor minder ruimte en aandacht geweest. Ook is de motoriek van jonge kinderen minder goed ontwikkeld, omdat ze minder aan sport en bewegen hebben gedaan. Dat op haar beurt weer bijdraagt aan gezondheidsklachten (al dan niet op langere termijn).

Voor de desbetreffende scholen is er ruimte om dit aanbod te laten aansluiten op hun behoefte en wensen. We werken op basis van maatwerk. De omvang van het activiteitenaanbod zal wel in relatie zijn met de grootte van de schoolpopulatie. We laten hiervoor door Sportservice Wijchen, Cultuurknooppunt Wijchen en Junior Technivium een plan maken. We willen daarmee ook de samenwerking met het lokaal verenigingsleven stimuleren. Op basis daarvan vindt besluitvorming over subsidieverlening plaats. Voor de subsidieverlening hanteren we de reguliere procedure en regelgeving.

---

[1] Velthuijsen, J.W. & M. Schaufeli (2018). Vervolgonderzoek naar maatschappelijke kosten van laaggeletterdheid. Amsterdam: PriceWaterhouseCoopers Advisory N.V.

[2] De Brede Scholen zijn Noorderlicht (Paulusschool), Suikerberg (Paschalisschool), Zandloper (Wingerd), Zuiderpad, Viersprong, Roncalli, Trinoom.

Wat kost het?

Hieronder de financiële uitwerking van de hiervoor omschreven plannen.

	2021	2022	2023	Totaal
Baten (o.b.v. betaalmomenten Rijk)	**138.304,51**	**331.930,82**	**193.626,31**	**663.861,64**
Lasten (o.b.v. specificatie)	**0,00**	**359.874,63**	**209.926,87**	**569.801,50**
Restant	*138.304,51*	*-27.943,81*	*-16.300,56*	*94.060,14*

Specificatie lasten naar interventie.

1. Extra inzet schoolmaatschappelijk werk		155.355,57	90.624,08	**245.979,65**
2. Tijdelijke uitbreiding jeugdconsulent Sociaal Wijkteam		114.519,06	66.802,79	**181.321,85**
3. Een preventief aanbod van cursussen en voorlichting voor jongeren en ouders		36.000,00	21.000,00	**57.000,00**
4. Leesoffensief Wijchen		PM	PM	**PM**
5. Naschoolse activiteiten op basisscholen		54.000,00	31.500,00	**85.500,00**

Toelichting

Het is niet meer mogelijk om nog in 2021 middelen in te zetten. Conform de regels van het Rijk hevelen we de verkregen middelen in 2021 over naar 2022 en 2023. Het restantbedrag komt op de eerste plaats ten goede aan interventie 4. Leesoffensief Wijchen.

1. Extra inzet schoolmaatschappelijk werk

	uren per week	FTE
Primair Onderwijs	44	1,22
Voortgezet Onderwijs*	22	0,61
Totaal	66	1,83

* Maaswaal College en Pro College Wijchen

De totale salariskosten per fte bedragen € 84.893,75. Voor 2023 is de inhuur slechts voor de periode 1 januari t/m 31 juli 2023. Dit heeft te maken met de looptijd van de planperiode zoals gesteld door het Rijk.

2. Tijdelijke uitbreiding jeugdconsulent Sociaal Wijkteam

	uren per week	FTE
Primair Onderwijs	21	0,58
Voortgezet Onderwijs*	33	0,91
Totaal	54	1,49

* Maaswaal College en Pro College Wijchen

De totale salariskosten per fte bedragen € 76.858,43. Voor 2023 is de inhuur slechts voor de periode 1 januari t/m 31 juli 2023. Dit heeft te maken met de looptijd van de planperiode zoals gesteld door het Rijk.

3. Een preventief aanbod van cursussen en voorlichting voor jongeren en ouders

Het aanbod van cursussen en voorlichtingsbijeenkomst is afhankelijk van de vraag en behoefte onder jongeren en ouders. We begroten voor de kalenderjaren 2022 en 2023 een richtbedrag van € 3.000 per maand. Indien de totale budgetruimte van deze NPO-middelen het toelaat organiseren we meer cursussen en voorlichtingsbijeenkomsten als daar behoefte aan is.

4. Leesoffensief Wijchen

De hoogte van de subsidie voor het Leesoffensief Wijchen kan nu nog niet worden vastgesteld. Het actieplan van Bibliotheek Wijchen is nog in ontwikkeling. Dit wordt via een aparte beslisnota aan het college en/of gemeenteraad voorgelegd, afhankelijk van de gevraagde bijdrage in lijn met de Subsidieverordening. Het restantbedrag is in eerste instantie voor het Leesoffensief Wijchen.

5. Naschoolse activiteiten op basisscholen

Hiervoor moet nog een plan worden gemaakt. We begroten een bedrag van € 4.500 per maand voor de periode 1 januari 2022 t/m 31 juli 2023. Voor het kalenderjaar 2022 komt dit neer op maximaal € 54.000. Voor de periode januari t/m juli 2023 reserveren we € 31.500.

Bijlage Bestedingsdoelen Nationaal Programma Onderwijs

Het onderstaande overzicht met bestedingsdoelen is overgenomen uit de brief van minister Slob aan de wethouders Onderwijs d.d. 22 juli 2021.

(Bovenschoolse) maatregelen
(Bovenschoolse) maatregelen die nodig zijn om COVID-19 vertragingen in te halen bij kinderen, en waarvan u en scholen in gezamenlijk overleg constateren dat de gemeente hier een toegevoegde waarde heeft, zoals de organisatie van een zomerschool, bijles, huiswerkbegeleiding, voorleeshulp thuis, activiteiten op het terrein van sport/cultuur/techniek, ouderbetrokkenheid, (bovenschoolse) samenwerking met universiteiten, hbo- en mbo-instellingen waar het gaat om professionalisering van schoolleiders en docenten. Gemeenten kunnen deze activiteiten in samenwerking met andere partijen zoals kinderopvang, bibliotheken, sport, cultuur vormgeven.

Voorschoolse periode
Maatregelen gericht op het inhalen van vertragingen opgelopen door COVID-19 in de voorschoolse periode, zoals het inhalen van uren voorschoolse educatie, extra begeleiding in de groep, en extra inspanningen gericht op de toeleiding van kinderen. Het gaat bij deze activiteit om kinderen die in aanmerking komen voor voorschoolse educatie en al geïndiceerd zijn, maar ook kinderen die wel onder de VE-doelgroep vallen volgens de gemeente, maar nog niet geïndiceerd zijn.

Zorg en welzijn
Maatregelen gericht op zorg en welzijn in de school of in de verlengde leertijd om vertragingen op sociaal en emotioneel vlak als gevolg van COVID-19 in te halen, zoals extra jeugdhulp in de school of schoolmaatschappelijk werk, de M@ZL aanpak bij ziekteverzuim, zorg en welzijn in de zomerschool. Het gaat hier om aanvullende interventies of extra beschikbaarheid van zorg op school naast de reguliere verantwoordelijkheden en inzet van de gemeenten voor de jeugd (vanuit de Jeugdwet) die uit gezamenlijk overleg tussen u en schoolbesturen en op basis van analyse van de vertragingen nodig worden geacht.

Bevorderen samenwerking in de gemeente
Maatregelen gericht op het bevorderen van lokale (en regionale) samenwerking tussen schoolbesturen, samenwerkingsverbanden passend onderwijs, en andere lokale partijen ten behoeve van de aanpak van COVID-19 vertragingen en een integrale ondersteuning van jongeren op sociaal, emotioneel, executief en cognitief vlak. Het gaat hier bijvoorbeeld om het bevorderen van de inzet van pedagogisch medewerkers en jeugdartsen in het onderwijs.

Thuiszitters
Maatregelen gericht op het betrekken van (dreigende) thuiszitters bij de aanpak van het inlopen van vertragingen als gevolg van COVID-19, zowel thuiszitters met (langdurig) relatief verzuim als de groep thuiszitters met absoluut verzuim. U kunt deze kinderen en jongeren verbinden met school bijvoorbeeld door samenwerking tussen onderwijs en

zorg te bevorderen of deelname te bevorderen van deze groep aan activiteiten van de gemeente of school.

De specifieke uitkering moet aan één of meer van de bovenstaande in aanmerking komende kosten worden besteed. Als dat nodig is voor de realisatie van de door u gekozen maatregelen, kunt u de specifieke uitkering ook besteden aan huisvesting en ambtelijke capaciteit:

- Kosten voor tijdelijke extra huur van bestaande (onderwijs)huisvesting voor de uitvoering van maatregelen die scholen of gemeenten in het kader van het NP onderwijs nemen. Wanneer gemeenten en scholen in overleg vaststellen dat een interventie op schoolniveau niet georganiseerd kan worden vanwege een gebrek aan adequate huisvesting, dan kan een gemeente tijdelijk voorzien in de huisvestingsbehoefte door middel van het bijdragen aan de kosten voor de tijdelijke huur van een bestaande locatie. Ook kunnen huisvestingskosten ontstaan door gemeentelijke maatregelen in het kader van het NP Onderwijs.
- Kosten voor ambtelijke capaciteit van de gemeente (totale werkgeverslasten) of de inkoop van expertise voor het NP Onderwijs. Dit betreft ook het opstellen van een lokaal beeld van hoe het met kinderen gaat t.a.v.de leervertragingen en hun welbevinden, het analyseren van de plannen en voorgestelde interventies van de scholen, het ontwikkelen en uitvoeren van een aanvullende gemeentelijke aanpak ter bestrijding van deze vertragingen aanvullend op de voorgenomen interventies van scholen, het signaleren van scholen die moeite hebben met het bestrijden van de vertragingen en het doorverwijzen van deze scholen naar de landelijke ondersteuning uit het NP Onderwijs.

Raad openbaar Wijchen

Dossiernummer	2940
Extern Zaak ID	Z/21/057217
Vertrouwelijk	Nee
Vergaderdatum	16 december 2021
Agendapunt	5.m
Titel	57217 Meningsvormende nota gemeenteraad over toekomst zwembad
Organisatieonderdeel	domein Sociale leefomgeving - team Welzijn, Onderwijs en Sport
Eigenaar	Duijnstee, Frans
Soort nota	Meningsvormendenota
Programma/Paragraaf	P5 Sport, cultuur en recreatie
Portefeuillehouder(s) Wijchen	Loermans, P.L.J. (Paul)
Telefoonnummer steller	

Bijlagen
Meningsvormende nota gemeenteraad toekomst zwembad De Meerval
2021-07-07 Synarchis - Eindrapportage toekomst De Meerval.pdf

Geagendeerd	**Vergaderdatum**
College BenW openbaar Wijchen	14 september 2021
Stukken gemeenteraad Wijchen	28 september 2021
Raad gesprekstafel Wijchen	4 november 2021
Commissievergadering Wijchen	9 december 2021
Raad openbaar Wijchen	**16 december 2021**

Toelichting

Na de presentatie in uw college op 6 juli j.l. van het onderzoek naar de toekomst van zwembad De Meerval, willen we nu de gemeenteraad informeren en betrekken. Daarom hebben we bijgaande meningsvormende nota voor de gemeenteraad opgesteld. Daarin geven we inzicht in de conclusies en het advies van de onderzoekers en zetten we de geschetste scenario's naast elkaar.

Voorgesteld besluit

De mening te vormen over de meningsvormende nota gemeenteraad toekomst zwembad De Meerval

Besluit (Ter kennisneming aangenomen)

De mening te vormen over de meningsvormende nota gemeenteraad toekomst zwembad De Meerval

Openbaar Zaaknummer: 57217

Meningsvormende nota voor de Gemeenteraad

Onderwerp: Toekomstvisie zwembad De Meerval

Scenario's

1. Instandhouden van het huidige zwembad.
2. Renoveren van het zwembad, beperkt.
3. Renoveren van het zwembad, uitgebreid.
4. Een nieuw zwembad in een functionele variant.
5. Een nieuw zwembad in een functionele en recreatieve variant.
6. Zwembad sluiten.

Aanleiding

Zwembad De Meerval bestaat volgend jaar 30 jaar en is economisch afgeschreven. Tijd om na te denken over de toekomst van het zwembad. In opdracht van ons college heeft bureau Synarchis onderzoek gedaan naar de toekomstmogelijkheden voor zwembad De Meerval. Daarbij hebben we gekeken naar:

- concurrentiepositie van het zwembad in de regio;
- de doelstellingen en de ambities van de gemeente ten aanzien van het zwembad;
- bezoek en gebruik van het zwembad en de tevredenheid van de bezoekers;
- trends en ontwikkelingen in de zwembadwereld;
- de staat van het gebouw en de kwaliteit van het onderhoud;
- de duurzaamheid in relatie tot de duurzaamheidsdoelstellingen;
- de financiële situatie en de exploitatie.

In deze meningsvormende nota delen wij de conclusies en het advies van de onderzoekers van Synarchis met u. Voor de uitgebreidere achtergronden verwijzen wij u naar de bijlage met het onderzoek: "Quick Scan toekomstperspectief Zwembad De Meerval in Wijchen".

Samenvatting van de conclusies van het onderzoek

De onderzoekers schetsen een beeld van de huidige situatie van zwembad De Meerval: een zwembad van 30 jaar oud in goede staat. De exploitatie heeft kwaliteit en betrokkenheid, wat de bezoekers waarderen. Het accent ligt eerder op kwaliteit en maatschappelijk meerwaarde dan op kosten-efficiënte exploitatie. Hierin zijn voordelen te behalen, maar dat gaat ten koste van kwaliteit en service.

Dertig jaar geleden wilde de gemeente een zwembad met een recreatie bad voor haar inwoners. Naast het 'banen-bad' dat we gebruiken voor doelgroepen zoals zwemverenigingen, aquajogging, floatfit en voor banenzwemmen, is gekozen voor een bad voor vrije recreatie. De laatste jaren verschuift het accent naar voorzieningen voor specifieke doelgroepen en sportieve ontmoeting. Dit wil niet zeggen dat de recreatieve kant niet meer van belang is. Getuige de hoge bezoekersaantallen weten de inwoners het zwembad ook te vinden voor recreatief zwemmen. Met deze functie onderscheidt De Meerval zich van vrijwel alle zwembaden in de omgeving.

De onderzoekers schetsen de zes genoemde scenario's voor de toekomst van het zwembad.

Synarchis adviseert om niet te kiezen voor nieuwbouw. Zoals gezegd: het zwembad is nog maar 30 jaar oud en verkeert volgens een uitgevoerde bouwkundige meting in een prima staat van onderhoud. Het in stand houden van het zwembad zonder renovatie is ook een optie voor een periode van minimaal 10 jaar.

Afhankelijk van de beschikbare financiële middelen kan renovatie een oplossing zijn voor functionele knelpunten die de onderzoekers benoemen. Renovatie verlengt de levensduur met zeker 20 jaar. Met een beperkte renovatie kunnen we de horeca uitbreiden, een tribune bouwen, het recreatiebad geschikt maken voor andere activiteiten en de peuter- en wellnessvoorziening herinrichten. Met een uitgebreide renovatie bouwen we een stuk aan waarin we de entree, de horeca en de tribune plaatsen. Hiermee optimaliseren we de totale routing/logistiek en kunnen we de ontmoetingsfunctie verbeteren in een nieuwe horecavoorziening.

De onderzoekers kiezen er uitdrukkelijk niet voor om het recreatiebad weg te halen en er een functioneel bad voor in de plaats te bouwen. Dit laatste sluit misschien beter aan bij de hedendaagse doelstellingen, maar kost veel geld. Het recreatiebad gebruiken we nu ook op kleine schaal voor andere activiteiten. Vanwege de relatief grote aantrekkingskracht adviseren de onderzoekers het recreatiebad met functionele aanpassingen te handhaven.

Synarchis beveelt vanuit functioneel- en gebruiksperspectief renovatie aan. Vanwege de lage rentestand leidt deze investering bij de beperkte renovatie ook niet tot hogere jaarlasten, bij de uitgebreide renovatie wel.
Omdat de uitgebreide renovatie de komende 20 jaar veel gebruiksvoordelen geeft, bevelen de onderzoekers deze variant aan.

Ons college heeft, de analyse en aanbevelingen van Synarchis volgend, een voorkeur voor de uitgebreide renovatie.

Datum	**Korte omschrijving eerder genomen besluiten (vermeld zo mogelijk het zaaknummer/documentnummer)**
26-01-2021	Z/21/05217 - 2232 Besluit Onderzoek toekomstvisie zwembad De Meerval

Overeenkomsten

De eerste 5 scenario's gaan uit van behoud van een overdekt zwembad in Wijchen, op of nabij de huidige plek.

Verschillen

Instandhouden van het huidige zwembad (scenario 1)
In dit scenario laten we het zwembad zoals het is. We blijven het meerjarig onderhoudsplan (mjop) gewoon elk jaar uitvoeren. Zo verlengen we de levensduur van

het huidige bad met zeker 10 jaar. Onderhoud is in dit scenario aanmerkelijk duurder dan in de overige scenario's.

Renoveren (scenario's 2 en 3)
Het zwembad kent een aantal problemen/knelpunten:

- *De horeca is in de entreehal en heeft geen uitstraling; verenigingen maken er nauwelijks gebruik van.*
- *De kleedruimten voor het personeel zijn te klein en er zijn te weinig groepskleedruimten.*
- *Het peuterbad is verouderd en sluit qua uitstraling niet aan bij de rest.*
- *De sauna's zijn verouderd en de locatie bij het peuterbad is niet gelukkig. Aansluiting bij het wedstrijd- en het recreatiebad is beter.*
- *We gebruiken het recreatiebad ook voor doelgroepactiviteiten. In principe voldoet dit. Als we het ludieke element in het midden van het recreatiebad weghalen, vergroten we gebruiksmogelijkheden.*
- *Het recreatiebad heeft een uitzwembad (buitenbadje) met een sluis. Zwemmers maken er niet vaak gebruik van, maar het is duur in de exploitatie (afkoelen zwemwater en uitdampen).*
- *Bij het wedstrijdbad is geen tribune. Een tribune is gewenst voor verenigingen en afzwemmen;*
- *Verder voeren we onderhoud uit zoals gepland in het mjop.*

Beide renovatievarianten verlengen de levensduur van het zwembad met zeker 20 jaar.

Renoveren van het zwembad, beperkt (scenario 2).
We lossen binnen het bestaande gebouw zoveel mogelijk problemen op. We vervangen het oude peuterbad en de sauna's. Er komt een nieuwe peutervoorziening en er ontstaat ruimte voor beperkte uitbreiding van de horeca. Met deze uitbreiding komt er een zithoek die uitnodigt om 'te blijven hangen'. Vanuit de horeca gaan bezoekers naar de tribune naast het wedstrijdbad. De tribune bouwen we naast het wedstrijdbad. Verder komt er een nieuw saunaplein, bereikbaar vanuit het wedstrijdbad én vanuit het recreatiebad. We verwijderen het buitenbadje met sluis. Dat doen we ook met het speelelement in het midden van het recreatiebad. Hierdoor ontstaat er meer ruimte voor doelgroep activiteiten.

Wat we in deze variant niet doen:

- Vergroten van de personeelsruimten;
- Vergroten van het aantal groepskleedruimten.

Renoveren van het zwembad, uitgebreid (scenario 3).
In dit scenario breiden we uit om alle knelpunten op te lossen.
We verplaatsen we de entree van het zwembad. Vanuit deze nieuwe entree kunnen bezoekers:

- via een gang naar de kleedruimten (zwemmers)
- naar de horeca en via de horeca naar de nieuwe tribune die grenst aan het wedstrijdbad.

De horeca voorzien we van een terras dat aansluit aan het park en aan de wandelroute die om het meer ligt. De kleedruimten delen we opnieuw in en er komen 3 nieuwe groepskleedruimten.
We vergroten de personeelsruimten en delen hem opnieuw in. De overige voorzieningen zijn gelijk aan de beperkte variant. In dit maximale scenario lossen we alle knelpunten op.

Nieuwbouw (scenario's 4 en 5)
Voor nieuwbouw zijn twee scenario's denkbaar. In beide staat het wedstrijdbad niet ter discussie. Dit wedstrijdbad heeft 6 banen en meet 25 bij 15,40 meter.
In één scenario komt er naast het wedstrijdbad een instructiebad met beweegbare bodem voor doelgroep activiteiten en een kleine peutervoorziening (een functioneel zwembad). In het tweede scenario komt er naast het wedstrijdbad een recreatief bad met een groter peuterbad en een glijbaan (een recreatief zwembad).

Een nieuw zwembad in een functionele variant (scenario 4).
Het functionele zwembad heeft onder andere:
- Een wedstrijdbad van 25 x 15,40 meter (6-baans), zonder flexibele bodem (i.v.m. onderwatersporten).
- Een doelgroepen bad van 15 x 8 meter.
- Het doelgroepenbad heeft een beweegbare bodem.
- Beperkte peutervoorziening.

Een nieuw zwembad in een functionele en recreatieve variant (scenario 5).
Het recreatieve zwembad heeft onder andere:
- Een wedstrijdbad van 25 x 15,40 meter (6-baans) met een flexibele bodem over de helft van het oppervlak.
- Een recreatief bad in een vrije vorm van 200 meter.
- Uitgebreide peutervoorziening.
- Er is een glijbaan aanwezig.

Zwembad sluiten (scenario 6).
Dit scenario bespaart de gemeente de instandhoudings- en exploitatiekosten. Alle gebruikers moeten op zoek naar een zwemaccommodatie buiten onze gemeente.
Deze optie is niet in lijn met het collegeakkoord en wij ontraden u dit scenario.

Financiële gevolgen
In de onderstaande tabel staat de begroting van de jaarlast voor een periode van 10 jaar (scenario 1) en voor een periode van 20 jaar (overige scenario's).

Jaarlast (incl. BTW, pp 2021)	**Scenario 1**	**Scenario 2**	**Scenario 3**	**Scenario 4**	**Scenario 5**	**Scenario 6**
BATEN						
Omzet zwembadbezoek	€ 768.000	€ 768.000	€ 768.000	€ 718.000	€ 768.000	€ -
Pacht horeca	€ 15.000	€ 15.000	€ 20.000	€ 15.000	€ 20.000	€ -
Overige baten	€ 5.000	€ 5.000	€ 5.000	€ 5.000	€ 5.000	€ -
Totaal baten	**€ 788.000**	**€ 788.000**	**€ 793.000**	**€ 738.000**	**€ 793.000**	**€ -**
LASTEN						
Personeel	€ 650.000	€ 650.000	€ 650.000	€ 650.000	€ 650.000	€ -
Verbruikskosten	€ 250.000	€ 200.000	€ 200.000	€ 120.000	€ 150.000	€ -
Eigenaarsonderhoud	€ 220.000	€ 80.000	€ 80.000	€ 80.000	€ 80.000	€ -
Kapitaallasten (jaar 1)	€ -	€ 151.000	€ 265.000	€ 446.000	€ 499.000	€ -
Overige lasten	€ 172.000	€ 172.000	€ 172.000	€ 172.000	€ 177.000	€ -
Totaal lasten	**€ 1.292.000**	**€ 1.253.000**	**€ 1.367.000**	**€ 1.468.000**	**€ 1.556.000**	**€ -**
Jaarlast zwembad	**€ 504.000**	**€ 465.000**	**€ 574.000**	**€ 730.000**	**€ 763.000**	**€ -**

Communicatie
Deze meningsvormende nota is op de eerste plaats voor de gemeenteraadsleden. Nadat de gemeenteraad zich een mening gevormd heeft, informeren we de inwoners van onze gemeente over de voorgenomen besluitvorming.

Uitvoering of Vervolgstappen
Na een meningsvormende vergadering van uw raad komt het college in een raadsbeslisnota met een concreet voorstel.

Geheimhouding:
Niet van toepassing

synarchis

Quick Scan toekomstperspectief Zwembad De Meerval in Wijchen

Gemeente Wijchen

7 juli 2021

Inhoudsopgave

1.	Inleiding	1
2.	Huidige situatie	3
2.1	Concurrentieanalyse zwembaden in de regio	3
2.2	Inventarisatie Gemeentelijke ambitie en doelstelling inzake zwembadwater	5
2.3	Analyse zwembad De Meerval	5
2.3.1	Bezoek en gebruik	5
2.3.2	Financiën	7
2.3.3	Onderhoud en duurzaamheid	9
2.3.4	Inspectierapport/nulmeting	9
2.4	Interviews en enquête	10
2.5	Lokale, regionale en landelijke trends en ontwikkelingen	11
3.	Mogelijke toekomstscenario's	14
3.1	Synthese	14
3.2	Beschouwing in standhouden (scenario 1)	15
3.3	Beschouwing renovatie met functionele verbeteringen (scenario 2 en 3)	15
3.3.1	Minimum renovatiescenario (scenario 2)	15
3.3.2	Maximum renovatiescenario (scenario 3)	16
3.4	Beschouwing nieuwbouw (scenario 4 en 5)	17
3.4.1	Functioneel zwembad (scenario 4)	18
3.4.2	Recreatief zwembad (scenario 5)	19
3.5	Sluiting zwembad (scenario 6)	20
4.	Financiële consequenties en advisering beheersvorm	21
4.1	Investeringskostenraming	21
4.1.1	In standhouden	21
4.1.2	Scenario's renovatie met functionele verbeteringen (scenario 2 en 3)	21
4.1.3	Scenario's nieuwbouw (scenario 4 en 5)	22
4.2	Jaarlast	23
4.3	Beheersvorm	25
4.3.1	De verschillende mogelijkheden	25
4.3.2	Richtinggevend advies beheer – en exploitatievorm Wijchen	26
5.	Conclusie/advies	29
Bijlage 1	Activiteitenaanbod zwembaden in regio	
Appendix	Nulmeting zwembad De Meerval	

1. Inleiding

Zwembad De Meerval is in 1991 in gebruik genomen en ligt op een prachtige locatie aan het Wijchens meer, centraal gelegen in Wijchen. Het zwembad bestaat onder meer uit een recreatiebassin, een 6-baans wedstrijdbassin en een peuterbad en beschikt over recreatieve voorzieningen zoals een glijbaan en een wellnesshoek. Het eigendom van het zwembad is in handen van Stichting exploitatie van zwembaden in de gemeente Wijchen. Deze gemeentelijke stichting verzorgt het onderhoud, de bewaking en beveiliging van de accommodatie en verhuurt het zwembad aan De Meerval BV, die het zwembad exploiteert. Deze gemeentelijke BV heeft een managementovereenkomst afgesloten met Golfbad Oss BV. Exploitatietekorten worden afgedekt door de gemeente Wijchen.

De doelstellingen bij de realisatie van zwembad De Meerval waren:
- Kinderen leren zwemmen (corebusiness).
- De bevolking op een gezonde manier aan hun conditie laten werken.
- De bevolking een recreatieplek bieden.

Hoewel deze doelstellingen bijna 30 jaar geleden zijn geformuleerd zijn ze nooit bijgesteld en (deels) nog steeds actueel. Ze staan wel op gespannen voet met onder meer de demografische ontwikkelingen, de toename van mogelijkheden voor vrijetijdsbesteding en de toegenomen bestedingsruimte van burgers. Een blik op de bezoekersaantallen en de resultaten van een twee jaar geleden gehouden enquête tonen aan dat er nog volop belangstelling en draagvlak is voor een zwembad.

De oorspronkelijke investering in zwembad De Meerval is in 30 jaar afgeschreven waarmee de boekwaarde per 1 januari 2023 nihil zal zijn. Via een onderhoudsfonds wordt de voorziening op peil gehouden. De gemeente Wijchen beschouwt dit gegeven als een natuurlijk moment om de oorspronkelijke doelstelling te evalueren en zo nodig bij te stellen. Vervolgens dient de toekomst te worden bepaald voor een zwemvoorziening in Wijchen. Hierbij zijn drie hoofdvragen van belang:
- Wat is de concurrentiepositie van De Meerval binnen het huidige aanbod van zwemvoorzieningen in de regio en hoe ontwikkelt zich dit aanbod de komende jaren?
- Wat is de ambitie van de gemeente Wijchen met betrekking tot het aanbieden van zwemwater en welke zwembadconfiguratie past hierbij.
- Welke rol ziet de gemeente Wijchen voor zichzelf weggelegd met betrekking tot een zwembad binnen de gemeentegrenzen en welk exploitatie- en beheermodel past hierbij.

De beantwoording van deze hoofdvragen leidt in combinatie met aanvullende criteria tot een aantal potentiële scenario's die beoordeeld en op hoofdlijnen uitgewerkt dienen te worden. In grote lijnen heeft de gemeente momenteel 5 mogelijke scenario's voor ogen:
1. Continuering van het bestaande zwembadconcept in De Meerval.
2. Aanpassen van het bestaande zwembadconcept in De Meerval.
3. Nieuw breed en duurzaam zwembad met wedstrijdbassin en recreatieve voorzieningen.
4. Nieuw doelmatig en duurzaam zwembad zonder recreatief bassin.
5. Sluiten van De Meerval en het aanbod van zwemwater in Wijchen beëindigen.

De gemeente Wijchen wil middels een Quick Scan de hiervoor geformuleerde hoofdvragen beantwoord hebben en een eerste stap zetten in de uitwerking en de beoordeling van de scenario's. Deze rapportage geeft uitwerking aan deze wens van de gemeente. Voorafgaand aan het onderzoek heeft een bijeenkomst plaatsgevonden met vertegenwoordigers van de gemeente Wijchen, de stichting en de BV. Hierin is uitgesproken dat, mochten de bevindingen hier aanleiding toe geven, de vrijheid kan worden genomen om de hiervoor benoemde scenario's op onderdelen aan te passen.

Gedurende het onderzoek heeft de gemeente samen met De Meerval BV een bezoeker enquête uitgevoerd. Verder is met de georganiseerde gebruikers gesproken (de zwemverenigingen) en met vertegenwoordigers van De Meerval BV (waaronder de directeur van Golfbad Oss).

In onderstaande figuur is weergegeven op welke wijze de Quick Scan ter hand is genomen.

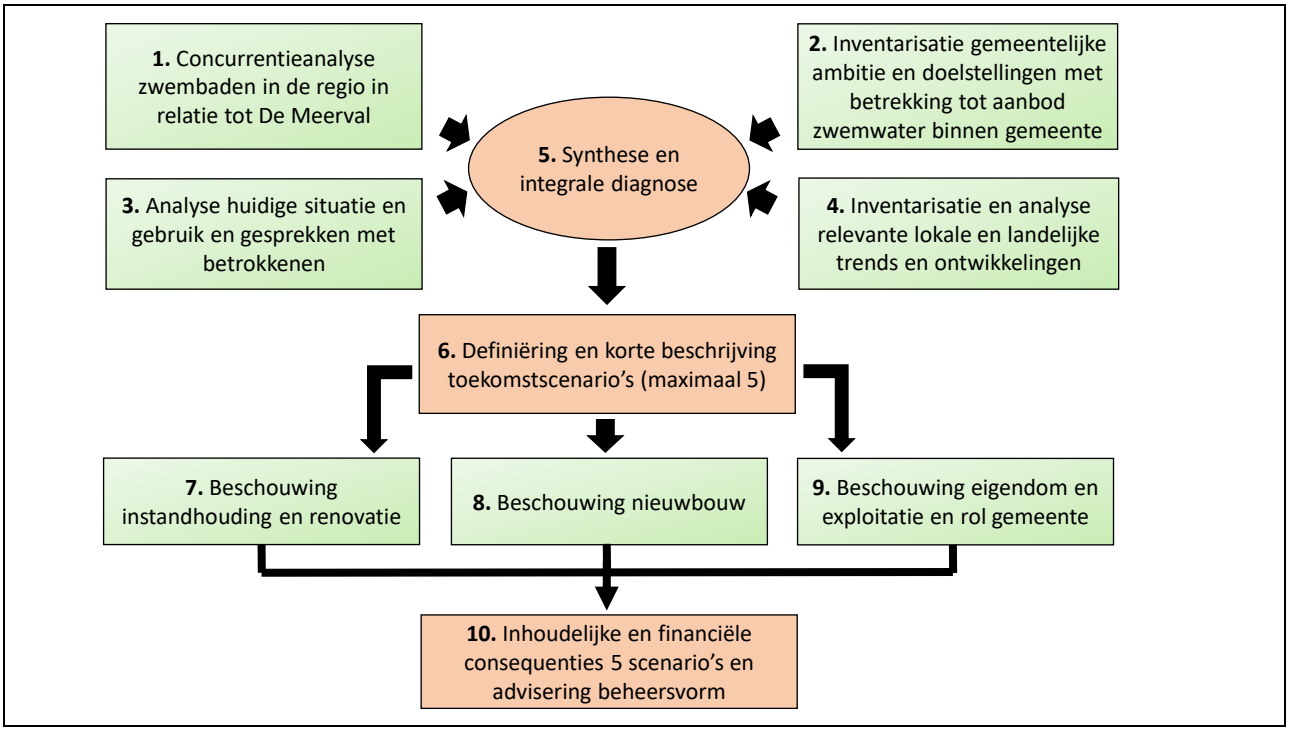

Figuur 1: Onderzoeksopzet

Na deze inleiding worden in hoofdstuk 2 de onderdelen 1 t/m 4 behandeld. In hoofdstuk 3 worden de belangrijkste bevindingen vertaald naar de scenario's en worden de scenario's beschreven (onderdeel 5 tot en met 8). In hoofdstuk 4 worden de scenario's uitgewerkt en wordt een beschouwing verzorgd met betrekking tot de eigendom- en exploitatievorm (onderdelen 9 en 10). In hoofdstuk 5 wordt de Quick Scan afgesloten met de belangrijkste conclusies en aanbevelingen.

2. Huidige situatie

In dit hoofdstuk wordt een beschouwing verzorgd van de belangrijkste aspecten die bepalend zijn voor de verschillende scenario's voor het toekomstperspectief voor een zwembad in de gemeente Wijchen. Ten eerste wordt de (concurrentie)positie van De Meerval ten opzichte van de omliggende zwembaden uit de regio in kaart gebracht. Daarna volgt een weergave van de visie en ambitie, die de Gemeente op dit moment heeft betreffende een zwemvoorziening in haar Gemeente. Daarna zal er gekeken worden naar hoe de exploitatie van De Meerval zich in de laatste jaren heeft ontwikkeld en welke landelijke en regionale trends er zich op het gebied van zwembaden voordoen.

2.1 Concurrentieanalyse zwembaden in de regio

Zwembad De Meerval is het enige gemeentelijke zwembad in de Gemeente Wijchen. In de onderstaande tabel is een overzicht opgenomen van zwembaden in de directe omgeving van Wijchen. Als uitgangspunt voor het opstellen van dit overzicht is een maximale reisafstand van 20 kilometer aangehouden, gemeten vanaf De Meerval tot aan het desbetreffende concurrerende zwembad in de regio. De maximale (geschatte) reistijd met de auto wordt als gevolg hiervan op maximaal 30 minuten vastgesteld.

In de onderstaande tabel zijn per zwembad zowel de belangrijkste functionaliteiten in beeld gebracht als de afstand tot het desbetreffende zwembad:

	Zwembad	Plaats	km	min	recreatiebad	Wedstrijdbad 25m	Wedstrijdbad 50m	Instructiebad	peuterbad	buitenbad
	Overdekte zwembaden									
	Zwembad De Meerval	Wijchen			X	X			X	
1	Laco Sportcentrum	Grave	8	12		X			X	
2	Zwembad Dukenburg	Nijmegen	8,1	13		X		X		
3	Zwembad De Plons	Beuningen	9,2	15		X		X		
4	Zwemcentrum De Vin (Groene Heuvels)	Ewijk	9,8	14				X	X	
5	Sportfondsenbad Nijmegen-West	Nijmegen	10,2	18	X		X	X	X	X
6	Feel Fit Centre	Malden	15,7	20		X			X	
7	Erica Terpstra Sportfondsenbad	Nijmegen	16,8	24		X		X		
8	De Kwel	Cuijk	19,1			x		x		
9	De Lubert	Groesbeek	19,6	27		X		X	X	
10	Zwembad De Gelenberg	Druten	20,8	20		X		X	X	X
	Opluchtzwembaden									
11	Buitenzwembad De Tuimelaar	Ewijk	10,2	16		X				
12	Openluchtbad De Goffert	Nijmegen	10,4	16	X		X		X	
	Zwemplassen									
13	Recreatiegebied Berendonck	Wijchen	4,4	7						
14	Recreatiegebied De Groene Heuvel	Ewijk	9,8	14						

Tabel 1 Concurrentieanalyse zwemvoorzieningen regio Wijchen

Uit de concurrentieanalyse blijkt dat iedere gemeente in de regio beschikt over een overdekt zwembad. In een straal van 10 kilometer bevinden zich vijf overdekte zwembaden, die op onderdelen gelijkenissen vertonen met De Meerval. Tevens bevinden zich binnen deze straal ook nog twee openluchtzwembaden en een zwemplas. Binnen een straal van 10 tot 20 kilometer bevinden zich nog eens 5 overdekte zwembaden.

Zwembad De Meerval onderscheidt zich ten opzichte van de meeste andere zwembaden door het feit dat er sprake is van een recreatief bassin. Het enige andere zwembad in de regio dat een dergelijke voorziening aanbiedt is het Sportfondsenbad Nijmegen-West. Het recreatieve element is ook terug te zien in de (algehele) sfeer, aankleding en uitstraling van De Meerval. De andere zwembaden zijn functioneler (recht toe, recht aan) ingericht met beperkte recreatieve mogelijkheden. Wel dient hier te

worden opgemerkt dat zich op iets grotere afstand het Golfbad in Oss bevindt. Dat is een voorziening met een hoge attractiewaarde voor de recreatieve zwemmer.

Op onderstaande kaart zijn de binnenzwembaden met een blauwe stip nogmaals geografisch weergegeven:

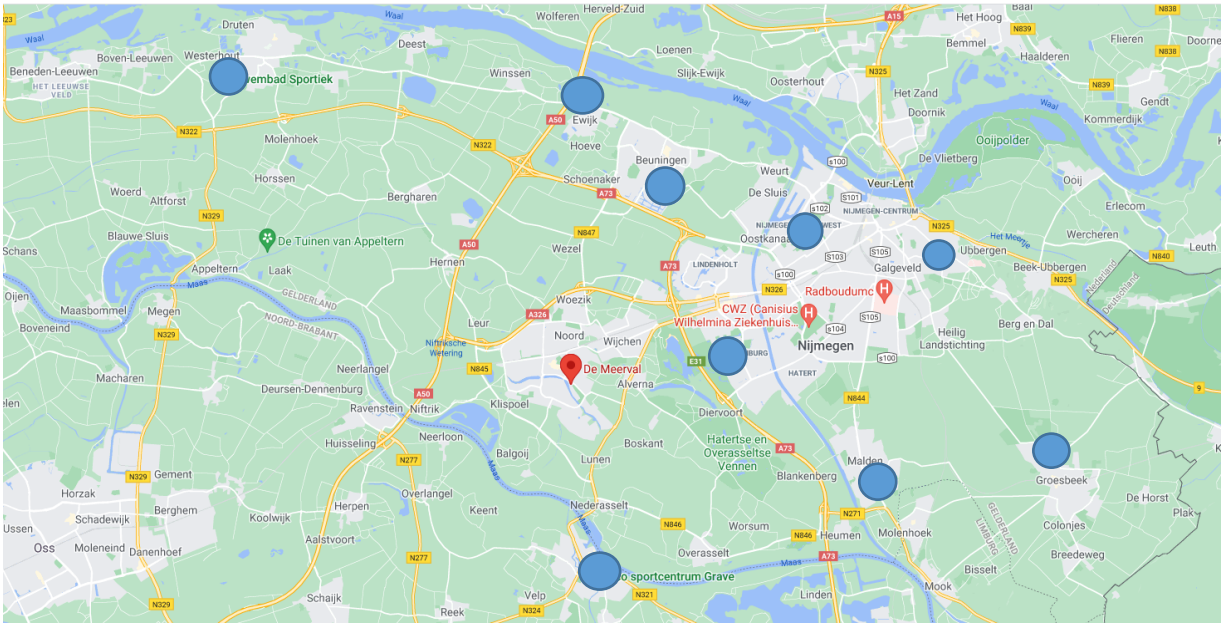

Figuur 2: Bron: Google maps

In bijlage 1 is het activiteitenaanbod per zwembad dat in de concurrentieanalyse is betrokken in kaart gebracht: Uit deze bijlage komt naar voren dat De Meerval voor wat betreft haar activiteitenaanbod geen unieke positie inneemt in de regio. Nagenoeg het gehele activiteitenaanbod wordt in de andere zwembaden ook aangeboden (met uitzondering van het kleine zwembad in Ewijk waar de nadruk ligt op het geven van zwemlessen.

<u>Nieuwe ontwikkelingen in de regio</u>

Naast het in kaart brengen van de concurrentie en het activiteitenaanbod is er in de regio een aantal ontwikkelingen gaande op het gebied van zwembadvoorzieningen.

Beuningen

Zwembad De Plons is inmiddels gedateerd met als gevolg dat de gemeente zich aan het beraden is op mogelijke toekomstscenario's. Wanneer er voor wordt gekozen om een zwembadvoorziening in de gemeente te behouden, zal er gekeken moeten worden naar een (grondige) renovatie of zelfs nieuwbouw van het zwembad. De overeenkomst met de huidige exploitant loopt tot medio 2025. De Gemeente heeft vanwege die reden in 2020 een onderzoek uit laten voeren om de Gemeenteraad in staat te stellen om een juiste koers te bepalen voor een (eventueel nieuw) zwembad na 2025.

Druten

Vorig jaar heeft de Gemeente groen licht gegeven voor de nieuwbouw van een zwembad in combinatie met een sporthal op sportpark "De Gelenberg". Naar verwachting zal in 2022 worden gestart met de bouw en medio augustus 2023 zal het worden geopend. Het betreft een zwembad met een 5-baans wedstrijdbassin en een instructiebassin.

Nijmegen

De Gemeente oriënteert zich op dit moment op de toekomst van haar zwembaden. Er wordt door de gemeente met name naar twee overdekte zwembaden gekeken, te weten Sportfondsenbad Nijmegen-West en Zwembad Dukenburg. Deze zwembaden zijn allebei in de jaren '70 gerealiseerd en het moment is aangebroken om een besluit te nemen over de toekomst van deze voorzieningen. Vanwege die reden wordt er aan verschillende varianten gedacht, zoals van sluiting tot het opknappen en/of een (grondige) renovatie van de zwembaden tot eventuele nieuwbouw.

Overbetuwe

In de concurrentieanalyse is sportcentrum “De Helster” in Elst (gemeente Overbetuwe) weliswaar niet meegenomen, omdat de locatie zich op circa 28 kilometer (en 25 minuten reistijd met de auto) van zwembad De Meerval bevindt, maar toch kunnen de toekomstige ontwikkelingen inzake het sportcentrum aldaar regionale gevolgen hebben. Het sportcentrum bestaat uit een zwembad, een sporthal en een sportcafé. “De Helster” nadert inmiddels het einde van haar levensduur en de gemeente ontwikkelt plannen om een nieuw sportcentrum te kunnen realiseren ter vervanging van “De Helster”. Er is nog geen definitief uitgewerkte visie op de aard, omvang en locatie van het nieuwe sportcentrum. Wel is duidelijk dat er wederom sprake zal zijn van een combinatie van een zwembad en een sporthal in de kern Elst. Het nieuwe zwembad zal echter een groter verzorgingsgebied moeten gaan bedienen. Hierbij valt te denken aan (gedeelten van) Arnhem-Zuid en Nijmegen-Noord.

2.2 Inventarisatie Gemeentelijke ambitie en doelstelling inzake zwembadwater

Zoals eerder aangegeven is 30 jaar geleden bij de realisatie van zwembad De Meerval een aantal doelstellingen geformuleerd die aan het gebruik van het zwembad werden verbonden. De doelstellingen bij de realisatie van zwembad De Meerval waren:

- Kinderen leren zwemmen (corebusiness).
- De bevolking op een gezonde manier aan hun conditie laten werken.
- De bevolking een recreatieplek bieden.

Tijdens deze Quick Scan is tijdens een gezamenlijke sessie van de gemeentelijke stichting, de gemeentelijke BV en de gemeente Wijchen de vraag aan de orde gesteld of deze doelstellingen 30 jaar later nog steeds van toepassing zijn. Gedeeltelijk is dit het geval. De belangrijkste afwijking was dat de gemeente anno 2021 het bieden van een recreatieplek voor de bevolking niet meer expliciet aan een zwembad zou worden verbonden. Het aanbieden van een recreatief zwembad zou eerder aan de markt worden overgelaten en de recreatieplekken waar de gemeente zich voor inspant bevinden zich meer in de openbare ruimte. Op dit moment zou de gemeente het gebruik door verenigingen aan de doelstellingen, die worden verbonden aan een gemeentelijke zwemvoorziening, toevoegen. Ook de mogelijkheid voor de bevolking om maatschappelijk te participeren en elkaar te kunnen ontmoeten zouden als (sub)doelstelling aan het gemeentelijk zwembad worden verbonden. Ook werd genoemd dat een zwembad in toenemende mate zou kunnen bijdragen aan het faciliteren van bijzondere doelgroepen zoals mensen met een beperking, mensen met een aandoening en de in omvang toenemende groep senioren.

Bij het ontwikkelen van een toekomstperspectief voor een zwembad in de gemeente Wijchen zouden derhalve rekening moeten worden gehouden met de volgende doelstellingen:

- Kinderen leren zwemmen.
- De bevolking op een gezonde manier aan hun conditie laten werken.
- Plek voor verenigingen.
- Plek voor ontmoeting en participatie.
- Plek voor bijzondere doelgroepen.

2.3 Analyse zwembad De Meerval

2.3.1 Bezoek en gebruik

Zwembad De Meerval beschikt over twee grote bassins: een 6-baans wedstrijdbassin van 25 meter (met een gedeeltelijk beweegbare bodem) en een recreatiebassin van ruim 200 vierkante meter. Daarnaast beschikt het zwembad over een peuterbassin, een glijbaan en diverse wellnessvoorzieningen. Het wedstrijdbassin voldoet uitstekend voor de zwemverenigingen ZV Wijchen en OWT Pontos, de hoge keerwand is essentieel voor het zogenaamde “vinzwemmen”. Het recreatiebassin heeft een zogenaamde vrije vorm, maar er zijn ook gedeelten waar leszwemmen en begeleide doelgroep activiteiten plaats kunnen vinden. Het badwater in het recreatiebassin heeft een hogere temperatuur dan in het wedstrijdbassin. De Meerval beschikt over een horecavoorziening van beperkte omvang, die is verpacht.

In deze paragraaf wordt aan de hand van de ontvangen (financiële) gegevens een beknopte analyse van de huidige exploitatie van De Meerval uitgevoerd. Vanwege de huidige gezondheidscrisis (Coronacrisis) worden de jaren 2020 en 2021 buiten deze

beschouwing gelaten, omdat De Meerval net als alle andere zwembaden in Nederland sinds maart 2020 te maken heeft met overheidsmaatregelen, die een directe impact hebben (gehad) op de reguliere bedrijfsvoering van een zwembad.

In de onderstaande tabel zijn de bezoekersaantallen per categorie alsmede de jaartotalen van 2017, 2018 en 2019 weergegeven. In 2019 is het zwembad vier weken gesloten geweest in verband met de uitvoering van groot onderhoud.

	Recreatief	Banen	Doelgroepen	Zwemles	Verenigingen	Totaal
2017	55.725	10.786	18.783	21.099	21.935	**128.328**
2018	53.335	10.689	17.438	18.434	23.540	**123.436**
2019	50.496	9.987	7.284	18.064	21.965	**107.796**

Tabel 2 Bezoekersaantallen zwembad "De Meerval" – Bron Zwembad "De Meerval"

De verdeling van de bezoekersaantallen is in onderstaand diagram gevisualiseerd.:

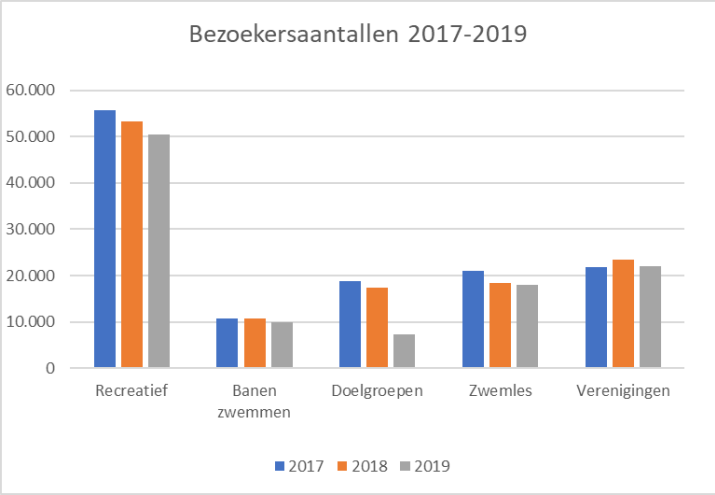

Figuur 3: Bezoekersaantallen 2017 – 2019 – Bron: Zwembad "De Meerval"

Uit deze gegevens komt naar voren dat in de bezoekersaantallen een (lichte) dalende trend is waar te nemen. Op basis van een omzetanalyse constateren wij dat het geregistreerde aantal bezoekers aan doelgroep activiteiten niet correct kan zijn. Het werkelijk aantal bezoekers zal naar verwachting ongeveer 12.000 hoger zijn.

Om de bezoekersaantallen te duiden in relatie tot het verzorgingsgebied wordt vaak gebruik gemaakt van animocijfers. Het animocijfer betreft het gemiddeld bezoeken per jaar dat een inwoner van het verzorgingsgebied brengt aan het zwembad. Op basis van de concurrentieanalyse wordt de gemeente Wijchen als het verzorgingsgebied gedefinieerd voor zwembad De Meerval. De omvang van het verzorgingsgebied bedraagt daarmee momenteel ongeveer 41.000. Met de bezoekersaantallen zoals weergegeven in tabel 2 neemt het animocijfer voor De Meerval af van 3,14 in 2017 tot 2,63 in 2019. Bij vergelijkbare zwembaden bevindt het animocijfer zich in de regel tussen 3,5 en 4,5. De meest voor de hand liggende oorzaak is het grote aantal andere zwembaden in de directe omgeving, waar een deel van de inwoners van de gemeente Wijchen een bezoek aan brengt.

De bezetting van een zwembad wordt in de regel uitgedrukt in het aantal bezoekers per vierkante meter functioneel zwemwater. In de onderstaande tabel is de bezetting van De Meerval vergeleken met de gemiddelde landelijke bezetting. De Meerval beschikt over ongeveer 600 m² functioneel zwemwater. Voor het berekenen van de oppervlakte is er uitgegaan van 375 m² voor het wedstrijdbassin en 225 m² voor het recreatiebassin. Het peuterbad en de skim-out van de glijbaan zijn hierin niet meegenomen vanwege het feit dat dit niet als functioneel zwemwater wordt beschouwd.

	2017	2018	2019
Aantal bezoeken	128.328	123.436	107.796
Oppervlakte	600	600	600
Bezoek/m2 zwemwater	214	206	180
Landelijk	*225-275*	*225-275*	*225-275*

Tabel 3 Gemiddeld aantal bezoekers per vierkante meter zwemwater" – Bron Zwembad "De Meerval"

Uit tabel 3 kan worden afgeleid dat het zwembad feitelijk een te groot wateroppervlak heeft voor het aantal bezoekers dat jaarlijks wordt geteld. De bezetting is derhalve niet optimaal. Dit wordt wel vaker geconstateerd bij een zwembad met een recreatieve functie. Bij een functioneel zwembad is het vaak beter mogelijk om een hogere bezetting te realiseren. Tenslotte kan worden geconstateerd dat sprake is van een relatief ruime openstelling van het zwembad vergeleken bij referentiebaden.

2.3.2 Financiën

Voor het inzichtelijk maken van de financiële situatie van zwembad De Meerval is gebruik gemaakt van de ontvangen jaarrekeningen van het boekjaar 2017, 2018 en 2019. In de onderstaande tabel zijn deze gegevens schematisch weergegeven:

Winst- en verliesrekening zwembad "De Meerval"			
Baten	**2017**	**2018**	**2019**
Netto omzet	€ 709.633	€ 674.931	€ 759.881
Overige opbrengsten	€ 32.677	€ 34.900	€ 37.135
Totaal Baten	**€ 742.310**	**€ 709.831**	**€ 797.016**
Inkoopwaarde omzet	€ 1.703	€ 1.735	€ 2.112
	€ 740.607	€ 708.096	€ 794.904
Lasten			
Personeelskosten	€ 625.730	€ 580.722	€ 639.501
Afschrijving vaste activa	€ 12.446	€ 14.849	€ 14.777
Huisvestingskosten	€ 513.151	€ 512.813	€ 524.332
Inventaris- en machinekosten	€ 180.372	€ 183.871	€ 253.962
Verkoopkosten	€ 16.736	€ 16.743	€ 20.113
Algemene kosten	€ 49.516	€ 60.341	€ 72.108
Totale Lasten	**€ 1.397.951**	**€ 1.369.339**	**€ 1.524.793**
Resultaat	**-€ 657.344**	**-€ 661.243**	**-€ 729.889**

Tabel 4: Winst- en verliesrekeningen jaar 2017 t/m 2019 – Bron: Zwembad 'De Meerval"

In onderstaande figuur wordt de omzetverdeling over de verschillende bezoekerscategoriën visueel weergegeven:

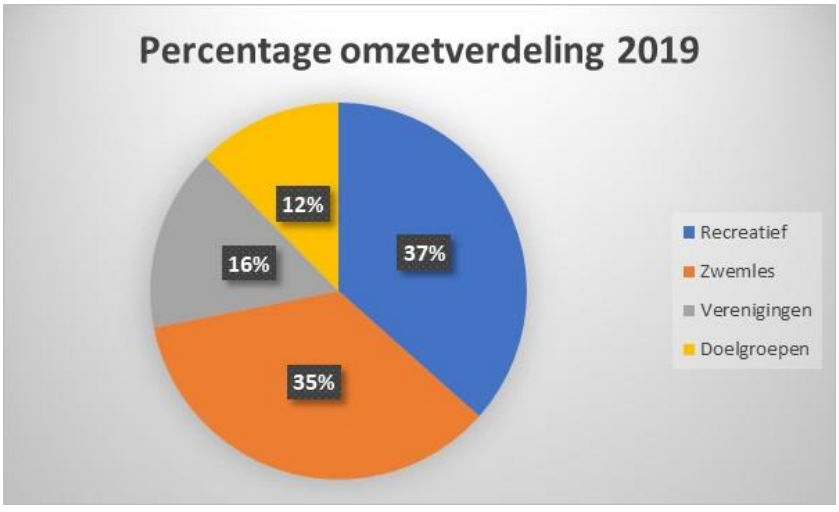

Figuur 4: Omzetverdeling over verschillende bezoekersgroepen 2019 – Bron: Zwembad "De Meerval"

In onderstaande tabel wordt de gemiddelde omzet per bezoeker per activiteit weergegeven.

	2017	2018	2019
Recreatief/banen	€ 4,05	€ 4,01	€ 4,59
Zwemles	€ 11,75	€ 12,63	€ 14,86
Verenigingen	€ 5,12	€ 4,52	€ 5,43
Doelgroepen	€ 4,25	€ 4,52	€ 12,96

Tabel 5: Gemiddelde opbrengst per bezoeker 2017 t/m 2019 – Bron: Zwembad 'De Meerval"

De stijging van de gemiddelde inkomsten per bezoekers voor recreatief zwemmen en zwemles is meer dan uitsluitend vanuit indexering verwacht kan worden. Dit duidt op een verhoging van de tarieven of een aanpassing van de tarievenstructuur. De stijging van de gemiddelde inkomsten per verenigingsbezoeker zal naar verwachting het gevolg zijn van een onzorgvuldige registratie, wat niet ongebruikelijk is bij verenigingsbezoek. Zoals eerder aangegeven zal het gemiddelde aantal doelgroepzwemmers naar verwachting ongeveer 12.000 hoger liggen dan geregistreerd waarmee de werkelijke gemiddelde opbrengsten per bezoeker ongeveer € 4,90 bedraagt.

De overige opbrengsten bestaan onder andere uit:

- Huuropbrengst van de verhuur van de horeca, die voor onbepaalde tijd is verhuurd aan de heer R. de Hoop conform een huurovereenkomst, zoals die is afgesloten met De Meerval B.V. In 2019 bedroeg de huursom geïndexeerd € 16.304,- . Dat is overigens lager dan in de jaren 2017 en 2018;
- Reclamerechten.

De verschillende lastenposten uit tabel 4 zijn als volgt te duiden:

Personeelskosten bestaande onder andere uit:

- Managementkosten voortkomend uit de overeenkomst management-dienstverlening tussen De Meerval B.V. en B.V. Golfbad Exploitatie uit Oss.
- Salariskosten van de medewerkers. Gedurende 2017 t/m 2019 bleef het aantal medewerkers nagenoeg stabiel rond 12,5 fte. De gemiddelde salariskosten (lonen en salarissen, sociale lasten en pensioenpremies) per medewerker bedroeg in 2019 circa € 42.000,-;

Huisvestingskosten bestaande onder andere uit:

- Verschuldigde huur van het zwembad, waar een huurovereenkomst voor onbepaalde tijd aan ten grondslag ligt. De (geïndexeerde) huur bedroeg in 2019 € 503.331,-.
- Schoonmaakkosten.

Inventaris- en machinekosten bestaande onder andere uit:

- Verbruikskosten.
- Aanschafkosten (klein) en onderhoud van inventaris.

Verkoop- en algemene kosten bestaande uit onder meer:

- Promotie.
- Verzekeringen;
- Automatisering, die in 2019 fors zijn gestegen naar ruim € 26.000,-;
- Accountantskosten;
- Loonadministratie.

Hoewel een financiële beoordeling van de huidige exploitatie geen onderdeel uitmaakt van de Quick Scan constateren wij dat de personeelskosten met ongeveer 90% van de omzet uit zwembadbezoek erg hoog zijn. Ook de verbruikskosten zijn hoog in verhouding tot de aard en omvang van het zwembad.

2.3.3 Onderhoud en duurzaamheid

In de loop der jaren zijn er diverse grote investeringen gedaan in het verduurzamen van zwembad De Meerval. Het betreft in 2012 het plaatsen van een WKK-installatie (warmte-kracht-koppeling) waardoor met een beperkte verhoging van het gasverbruik zelf energie en warmte wordt gegenereerd. In 2015 is het dak extra geïsoleerd en is in 2016 een GBS (gebouwbeheersysteem) geïnstalleerd, is de luchtbehandeling vernieuwd en is het gebouw van ledverlichting voorzien. Als gevolg hiervan is het energieverbruik fors gedaald van circa 560.000 kWh naar circa 60.000 kWh per jaar en het gasverbruik licht gestegen van circa 220.000 m3 naar circa 245.000 m3 per jaar.

Voor het onderhoud aan de installaties is een onderhoudscontract door de Stichting met Kemkens Gasservice BV afgesloten. Dit contract heeft een looptijd tot 1 januari 2028 en is tussentijds opzegbaar met inachtneming van een opzegtermijn van 3 maanden. Door Kemkens zijn voor eigen rekening een tweetal investeringen gedaan, te weten de WKK-installatie en de luchtbehandeling. Kemkens verwacht dat de gedane investeringen worden afgedekt door een verwachte besparing op de energiekosten. Dit is contractueel geregeld door het niet wijzigen van het volume op de energiekosten. Mocht de overeenkomst met Kemkens alsnog tussentijds worden opgezegd, dient de Stichting de twee gedane investeringen door Kemkens tegen de dan geldende boekwaarde over te nemen.

In de onderstaande tabel zijn de jaarlijkse onderhoudslasten conform het ontvangen meerjarenonderhoudsplanning (MJOP) schematisch weergegeven:

	2021	2022	2023	2024	2025	2026	2027	2028	2029	2030	**Totaal**
Bouwkundig	€ 30.327	€ 97.580	€ 22.530	€ 56.165	€ 65.979	€ 84.355	€ 34.150	€ 24.215	€ 34.425	€ 145.810	**€ 595.536**
Installatietechnisch	€ 80.059	€ 308.452	€ 167.003	€ 184.344	€ 51.802	€ 31.752	€ 136.994	€ 26.602	€ 21.102	€ 268.744	**€ 1.276.854**
Totaal (excl. BTW)	€ 110.386	€ 406.032	€ 189.533	€ 240.509	€ 117.781	€ 116.107	€ 171.144	€ 50.817	€ 55.527	€ 414.554	**€ 1.872.390**

Tabel 6 Meerjarige onderhoudsplanning 2021 – 2030 – Bron: Gemeente Wijchen

De gemiddelde jaarlijkse onderhoudskosten bedragen de komende 10 jaar:

Bouwkundig: € 60.000,-
Installatietechnisch: € 128.000
Totaal: € 188.000,-

In de MJOP zit een fout. Er is voor het vervangen van doseerpompen een bedrag aangehouden van €40.000 per pomp. Dit is een typefout, dit moet €4.000 per pomp zijn. De kosten voor de installaties in 2023 gaan daarmee met €108.000 omlaag. De gemiddelde jaarlijkse onderhoudskosten bedragen daarmee de komende 10 jaar: €178.000.

Er staan voor het bouwkundige onderhoud tot 2030 een paar grote uitgaven in het MJOP. Wat opvalt is dat in 2030 het vervangen van de dakbedekking in het MJOP wordt opgevoerd. Dat zorgt voor het hoge bedrag in het laatste jaar van dit MJOP. De grootste uitgaven op het gebied van onderhoud voor de komende periode zijn echter te verwachten voor de installatietechniek. Bij het opstellen van deze Quick Scan was het onderhoudscontract van Kemkens niet beschikbaar met als gevolg dat het onbekend is welke afspraken er over het (taakstellend) uitvoeren van het MJOP zijn gemaakt.

2.3.4 Inspectierapport/nulmeting

De Meerval is geïnspecteerd en er heeft een nulmeting plaatsgevonden. Naar aanleiding van de opname kan gesteld worden dat zwembad De Meerval voor de leeftijd van het pand in een goede onderhoudsconditie verkeerd. Veel belangrijke grote

elementen zijn in de loop der tijd vervangen, zoals de luchtbehandelingskasten, de CV ketels, de verlichting etc. Indien er defecten optreden is zichtbaar dat de exploitant zoveel als mogelijk de defecte onderdelen probeert te vervangen.

Er zijn geen grote gebreken geconstateerd De beweegbare bodem (loopdek) komt op termijn aan de beurt om vervangen te worden. Het dak van de zuurruimte is in slechte staat en zou hersteld c.q. behandeld dienen te worden. Het filterzand zal binnen enkele jaren vervangen dienen te worden en de TSA's zijn ook op leeftijd.
Verder zijn er wat aandachtspunten zoals isolatie (koud)leidingwerk en gereviseerde onderdelen. Er komt een moment dat de revisiemogelijkheden uitgeput zijn en dat vervanging plaats dient te vinden. De WKK zou nagerekend kunnen worden of deze nog rendabel is. Het groot onderhoud aan de WKK kan hiermee worden gecombineerd.

De HWC plafonds verkeren in principe nog in goede conditie maar zijn wel gedateerd. In combinatie met de grote verscheidenheid aan toegepast materiaal oogt het plafond teveel als een lappendeken. Het is aan te raden om te investeren in een nieuw plafond of nieuwe witte plafondplaten om er weer een eenheid van te maken, dit zou een meerwaarde voor de accommodatie zijn.

Het inspectierapport is als bijlage toegevoegd als separate appendix bij deze rapportage .

2.4 Interviews en enquête

Uitkomsten gesprek management en gebruikers/verenigingen
Voor het opstellen van deze Quick Scan is er gesproken met de operationele leiding van het zwembad en de verenigingen/gebruikers. Uit de gesprekken met zowel de operationele leiding als de verenigingen (ZV Wijchen en OWT Pontos) kwam geen (groot) pleidooi voor een eventueel nieuw zwembad naar voren. Er is wel een aantal wensen geuit, te weten:

- De situering van de wellnessvoorzieningen bij het peuterbassin is niet optimaal;
- Behoefte aan een tribune (voor zwemlessen en wedstrijden);
- Multifunctionele ruimte (voor vergaderingen, cursussen, droogtrainingen, gesprekken met ouders/leden);
- Uitstraling horeca aanpakken;
- Wedstrijdbassin verbeteren (beweegbare bodem, startblokken, wedstrijdlijnen, elektronische waarneming);
- Meer opslagruimte.

Uitkomsten bezoekersenquête
De gemeente/zwembad De Meerval hebben recentelijk in de maand april een vragenlijst onder de "losse bezoekers" van het zwembad uitgezet. Er zijn ruim 800 ingevulde enquêtes geregistreerd. De belangrijkste uitkomsten worden hieronder puntsgewijs weergegeven:

- Bijna 80 % van de respondenten geeft aan enkele keren per week (40,1 %) of per maand (39,6%) het zwembad te bezoeken;
- De meeste respondenten komen voor recreatief zwemmen (41%) op de voet gevolgd door banen zwemmers (37%) en zwemlesouders (28%). De respondenten mochten voor deze vraag meerdere antwoorden invullen. 18% van de respondenten geeft aan voor een doelgroep naar het zwembad te komen;
- De verdeling tussen "los" bezoek en een abonnement is nagenoeg gelijk. Respectievelijk 43% om 42%;
- Er is algemene tevredenheid over de tarieven, openingstijden, hygiëne van de accommodatie, kwaliteit en klantvriendelijkheid van de medewerkers. Datzelfde geldt voor het activiteitenaanbod en de voorzieningen/faciliteiten van het zwembad. Ook over de horeca is men over het algemeen tevreden;
- Ruim 45% van de respondenten geeft aan dat men vaker een bezoek aan het zwembad gaat brengen wanneer het bad volledig wordt vernieuwd. Daar staat tegenover dat circa 50% dat niet weet of ronduit nee als antwoord geeft. Er komt geen eenduidig beeld naar voren wanneer de vraag wordt gesteld welke voorziening/faciliteit men bij een grootschalig gerenoveerd of nieuwgebouwd zwembad zou willen terugzien. Een buitenbad wordt genoemd, maar ook een sauna en groter peuterbad;
- Ruim 55% van de respondenten geeft aan geen andere zwembaden in de omgeving te bezoeken dan zwembad De Meerval. Ongeveer 45% doet dit dus wel.

2.5 Lokale, regionale en landelijke trends en ontwikkelingen

Welke regionale en/of landelijke trends doen zich op dit moment voor op het gebied van zwembaden? In deze paragraaf worden de belangrijkste trends op hoofdlijnen uiteengezet. Tevens zal er aandacht worden besteed aan de (lokale) demografische ontwikkelingen binnen de gemeente Wijchen.

Sinds vele jaren neemt de aandacht voor gezond leven en bewegen in zowel het landelijke als lokale beleid alleen maar toe. Dat betekent een sportieve en vaak financiële stimulans voor het beoefenen van sport in zijn algemeenheid. Vooral 55-plussers blijken aanzienlijk vaker deel te nemen aan sportieve activiteiten. Sport is allang niet meer uitsluitend een doel op zich, maar ook een middel voor gemeenten en sporters om bepaalde andere doelen te bereiken, die onder andere te maken hebben met fysieke en mentale gezondheid, cohesie, participatie, integratie en veiligheid. Ontwikkelingen als individualisering, toenemende diversiteiten, mobiliteit en nieuwe vormen van communicatie zorgen ervoor dat maatschappelijke verbanden in wijken 'losser' en wijk overstijgend worden. Dat betekent dat sportactiviteiten steeds meer in ongeorganiseerd verband en lang niet altijd binnen de eigen wijk plaatsvinden. Steeds vaker wil de burger zelf de tijd en tijdsduur bepalen van de sportactiviteit waaraan men deelneemt. Ondanks of wellicht dankzij de individualisering is er echter nog steeds behoefte aan ontmoeting en sociale verbondenheid. Tenslotte is er bij veel gemeenten veel aandacht en budget beschikbaar voor duurzaamheidsmaatregelen voor sportaccommodaties. Zeker voor zwembaden, die een relatief grote energiebehoefte hebben, liggen er op dit gebied kansen. Door maatregelen te nemen, die de energiebehoefte beperken en/of de energie zelfs groener maken, kan een positieve bijdrage door de zwembaden aan verduurzaming worden geleverd.

Instructiezwemmen
Zwembaden hebben in basis nog steeds als voornaamste kerntaak het geven van instructiezwemmen. Bij veel zwembaden is er zelfs sprake van een wachtlijst. Er is wel een dalende lijn in het aantal kinderen waar te nemen, maar daar staat tegenover dat steeds meer volwassenen met bijvoorbeeld een migratie achtergrond zwemlessen gaan volgen. Er vindt als gevolg van deze ontwikkeling een verschuiving van aanbodgerichte zwemlessen naar vraaggerichte zwemlessen plaats. Zwembaden bieden steeds vaker naast het (traditionele) zwem-ABC meer variatie aan, zoals bijvoorbeeld turbocursussen en zwemvaardigheidstrainingen. Als gevolg hiervan is er een toenemende concurrentie (ook van private zwemscholen, die zwembadwater huren) in het aanbod van zwemlessen. Voor de exploitatie van een zwembad blijft het geven van zwemlessen vaak de enige rendabele activiteit.

Recreatie en banen zwemmen binnen en buiten
Voor het recreatief zwemmen, zowel binnen als buiten, neemt de animo af. Dit komt mede vanwege de toenemende concurrentie in de recreatieve tijdsbesteding en de beperkte attractiewaarde van veel zwembaden. Er vindt steeds meer een verschuiving plaats van recreatief zwemmen naar begeleide zwemactiviteiten, waarbij een toenemende aandacht is voor banen zwemmen al dan niet in georganiseerd verband.

De laatste jaren is er een trend zichtbaar, die laat zien dat steeds meer buitenzwembaden voornamelijk vanwege financiële redenen worden gesloten. Dat geldt echter niet voor binnenbaden. De trend, die in binnenzwembaden steeds zichtbaarder wordt, is dat een nieuw te bouwen zwembad functioneel en doelgericht wordt ingericht. Dat houdt in dat er minder recreatieve elementen, zoals bubbelbanken, glijbanen en stroomversnellingen in nieuwe zwembaden terugkomen.

Doelgroepen
Er is een toenemende vraag naar zowel sportieve doelgroep activiteiten als warm-water activiteiten. Bezoekers en gebruikers zijn kritisch op de kwaliteit, het gemak en de staat van het onderhoud van de accommodatie. Ook de klantgerichtheid, motivatie en scholing van de instructeur(s) worden door bezoekers als een belangrijke kernwaarde omschreven, waarbij de georganiseerde activiteiten gevarieerd en hoogwaardig dienen te zijn met nadrukkelijk ook aandacht voor de sociale en ontmoetingsfunctie van deze activiteiten. Deelname aan deze activiteiten is de laatste jaren redelijk stabiel gebleven, mits er sprake is van een uitnodigend aanbod.

Vanuit een gezondheidsperspectief is er een toename in de aandacht voor zowel preventief als revalidatie zwemmen (warmwater) voor met name 55-plussers en/of specifieke doelgroepen, zoals reumapatiënten.

Steeds meer zwembaden zoeken samenwerking met fitnesscentra en fysiotherapeuten. Deze samenwerking uit zich dan vaak in combikaarten voor zwembad en fitness en leidt tot het aanbieden van samengevoegde sportprogramma's.

Verenigingen
Het aantal leden van bij de KNZB aangesloten verenigingen stabiliseert de laatste jaren. Er vinden landelijk gezien steeds meer samenwerkingsverbanden en/of fusies plaats om zodoende de verenigingen vitaler te maken en tevens meer toekomstbestendig te maken, zodat daarmee de druk op de vrijwilligers kan worden verlicht. Lokale zwemverenigingen zijn veelal een kweekvijver voor grotere regionaal gerichte zwemverenigingen.

Als reactie op de dreigende sluiting van zwembaden in z'n algemeenheid worden in toenemende mate pogingen ondernomen om de zelfwerkzaamheid van verenigingen te vergroten en ook andere vrijwilligers in te zetten. De praktijk leert echter dat met name bij binnenzwembaden de mogelijkheden in dat opzicht niet moeten worden overschat. Het overgaan op sleutelbeheer door verenigingen blijkt vaak al een moeilijke en uiteindelijk ook maximale stap te zijn.

Schoolzwemmen
Onder invloed van bezuinigingen neemt het (gemeentelijke) schoolzwemmen af. Onderwijsinstellingen ervaren het schoolzwemmen als een (extra) druk op de beschikbare onderwijstijd. Schoolzwemmen vergt naast de lestijd veelal ook reistijd naar de accommodatie waardoor de druk op de onderwijstijd alleen maar toeneemt. Daar staat tegenover dat kinderen over het algemeen het schoolzwemmen als een welkome afwisseling op het gymonderwijs zien. Wanneer er schoolzwemmen in een gemeente wordt aangeboden, weet de jeugd als gevolg hiervan de weg naar het zwembad beter te vinden.

Demografische ontwikkelingen Gemeente Wijchen
Demografische veranderingen hebben gevolgen voor de behoefte aan zwembadwater en zwemactiviteiten. De beschikbare cijfers van de werkorganisatie Druten Wijchen laten zien dat er in de bevolkingsontwikkeling vanaf 2020 een daling van het inwonersaantal wordt verwacht. De verwachte krimp ten opzichte van 2019 bedraagt in 2050 ruim 3% (ruim 1000 inwoners) en is derhalve beperkt. De verschuivingen in de samenstelling van de verschillende leeftijdsklassen is aanzienlijker en kan wel zorgen voor een verandering in de behoefte aan en vraag naar zwem- en sportactiviteiten. In onderstaande figuur zijn de verwachte verschillen per leeftijdscategorie tussen 2020 en 2050 weergegeven voor de gemeente Wijchen. Op dit moment worden plannen ontwikkeld om een nieuwe wijk te realiseren in Wijchen West met 1300 woningen. Deze zouden voor 2030 moeten zijn gerealiseerd. Indien hier bij de bevolkingsprognose geen rekening mee is gehouden zal dit nog een positief effect hebben op de ontwikkeling van het inwonersaantal van de gemeente Wijchen.

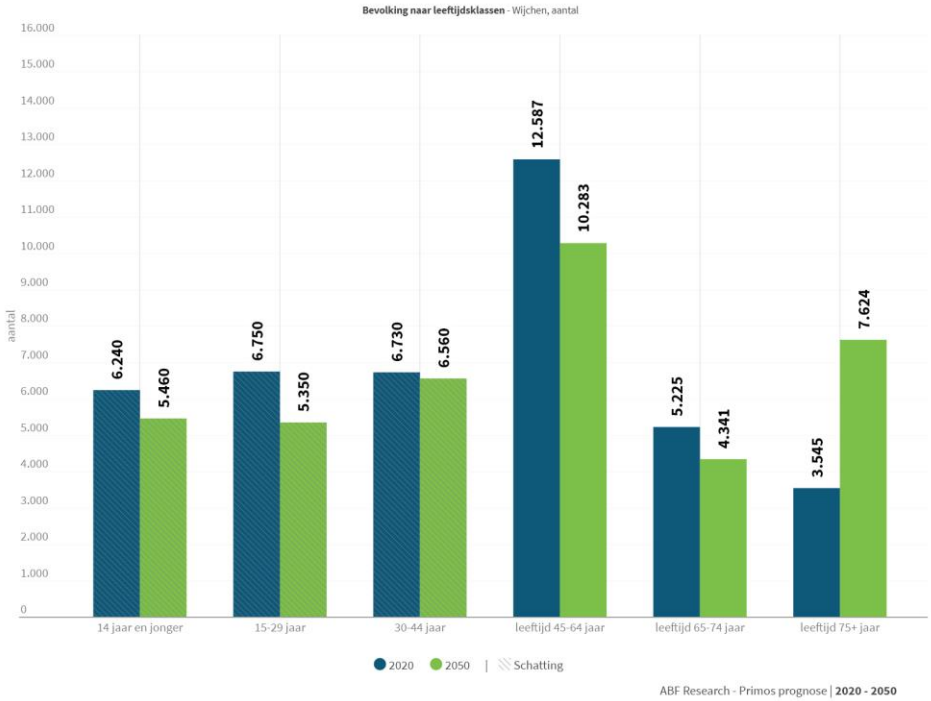

Figuur 5: Bevolking naar leeftijdsklasse – Bron: Druten Wijchen in cijfers van Werkorganisatie Druten Wijchen

Door de verwachte vergrijzing zal meer behoefte ontstaan aan banenzwemmen en (begeleide) activiteiten voor senioren. De verwachte ontgroening (minder kinderen) zal uiteraard leiden tot minderen kinderen in de gemeente Wijchen, die zwemles volgen en minder belangstelling voor recreatief zwemmen.

3. Mogelijke toekomstscenario's

3.1 Synthese

Dit hoofdstuk begint met een samenvattende analyse (synthese) op basis van de bevindingen uit hoofdstuk 2, die als een opmaat dient te worden beschouwd voor het uitwerken van een aantal potentiële scenario's voor een zwembadvoorziening in de Gemeente Wijchen.

Na een analyse van de huidige situatie van zwembad De Meerval kunnen de volgende conclusies worden getrokken:

- Elke gemeente in de regio heeft een eigen zwemvoorziening. Binnen een afstand van ongeveer 10 kilometer zijn vijf andere overdekte zwembaden gesitueerd, binnen een straal van 20 kilometer gaat het om 9 overdekte zwembaden.
- Van deze 9 zwembaden heeft uitsluitend Sportfondsenbad Nijmegen-West, net als De Meerval, een recreatief bassin. Op iets grotere afstand bevindt zich Golfbad Oss dat ook een sterke recreatieve functie heeft.
- Van de 9 zwembaden hebben 8 zwembaden een met De Meerval vergelijkbaar activiteitenaanbod (leszwemmen, banenzwemmen, recreatief zwemmen, doelgroep activiteiten, verenigingen). Alleen het zwembad in Ewijk (9,8 kilometer van De Meerval) heeft uitsluitend een klein instructiebassin waar de nadruk ligt op leszwemmen.
- Gemeenten in de regio hebben geen plannen zwembaden te sluiten. In een aantal gevallen is zelfs het besluit genomen de bestaande zwemvoorziening te vervangen door nieuwbouw of worden de mogelijkheden hiertoe onderzocht.
- De gemeente zou nu minder dan 30 jaar geleden inzetten op het bieden van een recreatieplek maar veel meer nadruk leggen op participatie, ontmoeting, verenigingsgebruik en specifieke doelgroepen. Op dit moment is bijvoorbeeld de ontmoetingsfunctie zeer beperkt aanwezig.
- Het aandeel recreatieve zwemmers in het totale bezoek is hoog. Het totaal aantal bezoekers is laag in verhouding tot de potentie van het verzorgingsgebied (laag animocijfer).
- De bezetting van het zwembad is lager dan gemiddeld. Dit is wel vaker het geval indien een zwembad beschikt over een recreatief bassin zoals De Meerval. Er is dan uiteraard wel sprake van "duur zwemwater".
- De Meerval verkeert ondanks haar leeftijd in een prima staat van onderhoud (zie inspectierapport in bijlage 2).
- Op basis van een algemene boordeling kan worden gesteld dat sprake is van een exploitatie met veel oog voor het maatschappelijk belang. Dit vertaalt zich in een relatief ruime openstelling, service in de vorm van een relatief ruime inzet van personeel, een relatief laagdrempelige tarievenstructuur (met name veel kortingsmogelijkheden) en aandacht voor kwaliteit.
- Uit de recent gehouden enquête onder de inwoners van de gemeente is ondanks de lichte terugloop in de bezoekersaantallen toch gebleken dat er op zich voldoende draagvlak is voor een zwemvoorziening.
- Ook uit de verenigingsgesprekken blijkt tevredenheid. Belangrijkste knelpunten zijn het ontbreken van een tribune, de logistiek en de beperkte horecavoorziening.
- De exploitant deelt de mening van de verenigingen en voegt hieraan toe dat de personeelskleedruimten te klein zijn, het aantal groepskleedruimten te beperkt is en het peuterbassin en de wellnessvoorzieningen verouderd zijn. Ook de situering van de wellnessvoorzieningen bij het peuterbassin is verre van ideaal.

Gesteld kan worden dat op dit moment de functionaliteit van De Meerval in belangrijke mate voldoet. Het recreatiebassin trekt een substantieel aantal recreatieve bezoekers en wordt ook gebruikt voor zwemlessen en begeleide sportieve activiteiten. Wel kan worden geconstateerd dat er sprake is van relatief veel zwemwater in relatie tot de bezoekersaantallen. Dit laatste beoordelen wij echter als een onvoldoende argument om bij een renovatie het recreatiebassin te vervangen door een meer functioneel rechthoekig instructiebassin met een beperktere afmeting. De kosten van een dergelijke ingreep zullen niet opwegen tegen de (financiële) voordelen van een betere bezetting. Wij stellen derhalve twee renovatievarianten voor waar de huidige twee grote bassins in stand blijven, maar wel aanpassingen worden gedaan om de in hoofdstuk 3 geconstateerde knelpunten op te lossen. In het minimum renovatiescenario vinden relatief beperkte aanpassingen plaats, in het maximum renovatiescenario worden grotere aanpassingen gedaan.

Voor de nieuwbouwscenario's sluiten wij aan bij de door de gemeente op voorhand gedefinieerde scenario's. Op basis van de gemeentelijke doelstellingen zou een tweebadenconcept met een wedstrijdbassin en een instructiebassin in plaats van het huidige recreatiebassin het best aansluiten. Het wateroppervlak kan door het vervallen van een deel van het recreatieve bezoek

beperkter zijn, deze vraaguitval zal naar verwachting niet volledig worden gecompenseerd door de te verwachten toename van het bezoek vanuit andere bezoekerscategorieën. Indien er toch voor wordt gekozen om de recreatieve functie ook in de nieuwbouwvariant te waarborgen en om een goed vergelijk te hebben met de meer functionele nieuwbouw wordt ook een nieuwbouwscenario uitgewerkt dat veel gelijkenis vertoont met de huidige Meerval. Voor alle scenario's geldt dat de ontmoetingsfunctie kan worden versterkt.

Om te komen tot een zwemvoorziening, die weer decennia mee kan, komen we tot de volgende scenario's:

1. In stand houden
2. Minimum renovatiescenario
3. Maximum renovatiescenario
4. Nieuwbouw functioneel
5. Nieuwbouw recreatief
6. Einde zwembad in Wijchen

Deze scenario's worden in het volgende hoofdstuk nader toegelicht en uitgewerkt.

3.2 Beschouwing in standhouden (scenario 1)

Het zwembad ziet er ondanks haar leeftijd prima uit. In dit scenario voeren we geen functionele verbeteringen uit. Het mjop wordt elk jaar uitgevoerd.

3.3 Beschouwing renovatie met functionele verbeteringen (scenario 2 en 3)

In het huidige zwembad ondervindt men een aantal problemen/knelpunten:

- De horeca is gesitueerd in de entreehal, deze heeft geen uitnodigende uitstraling en wordt door verenigingen e.d. in de avonduren niet of nauwelijks gebruikt;
- De kleedruimten voor het personeel zijn te klein;
- Er zijn te weinig groepskleedruimten;
- Het bestaande peuterbassin is verouderd en sluit qua uitstraling niet aan bij de rest van de thematiek van De Meerval;
- De sauna's zijn verouderd en de locatie bij het peuterbassin is niet gelukkig. Een aansluiting aan het wedstrijd- en het recreatiebassin zou beter zijn;
- Het recreatiebassin wordt ook gebruikt voor doelgroep activiteiten. In principe voldoet dit in de meeste gevallen. Het verwijderen van het element in het midden van het recreatiebassin zou de gebruiksmogelijkheden vergroten;
- Het recreatiebassin heeft een uitzwembassin met een sluis. Deze wordt niet vaak gebruikt, maar heeft in de exploitatie wel negatieve gevolgen (afkoelen zwemwater en uitdampen);
- Bij het wedstrijdbassin is geen tribune aanwezig. Een tribune zou handig zijn voor verenigingen en afzwemmen;
- Verder wordt het onderhoud uitgevoerd zoals gepland in de mjop.

3.3.1 Minimum renovatiescenario (scenario 2)

In het minimale renovatiescenario proberen we binnen de bestaande gevels zoveel mogelijk van de problemen zoals hierboven genoemd op te lossen. Dat lukt niet voor alles. In de onderstaande plattegrond is aangegeven wat we in dit scenario hebben meegenomen.

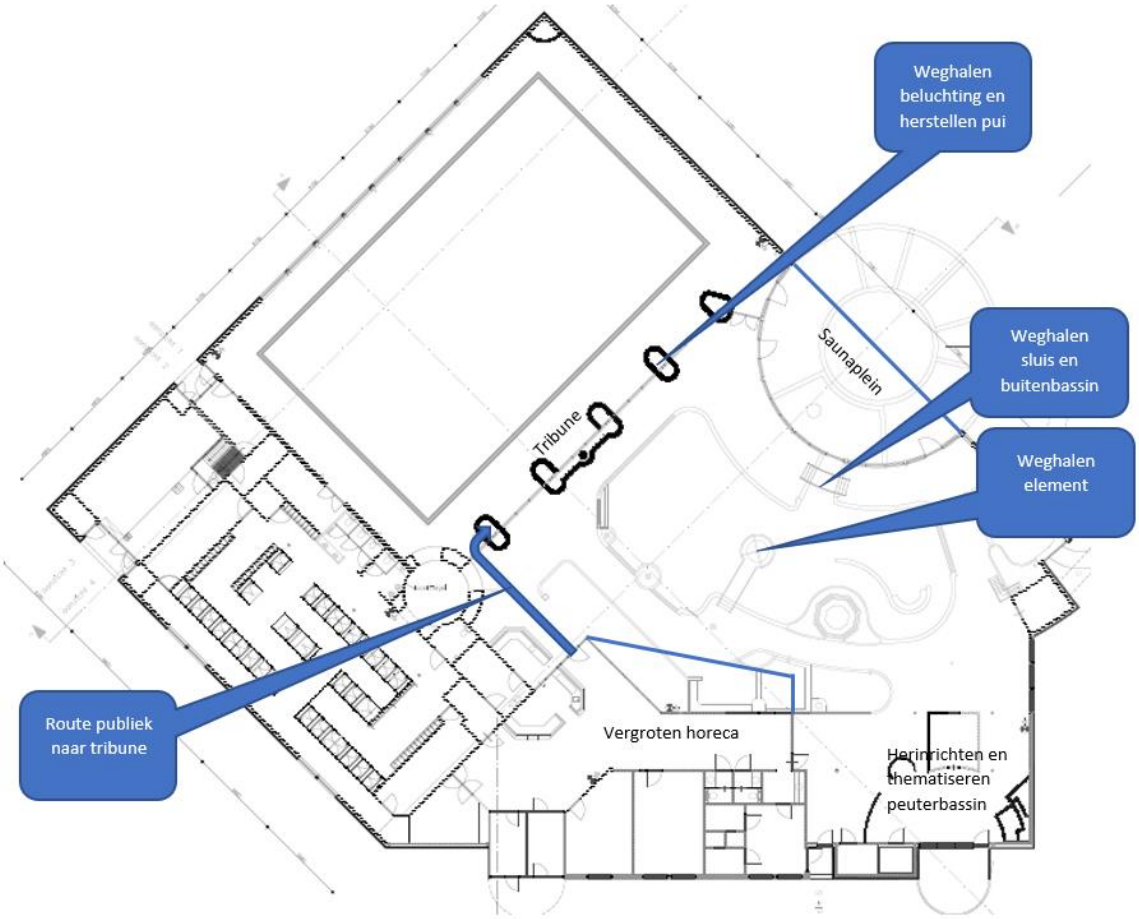

In het minimum renovatiescenario houden we de entree op de bestaande locatie. Door het vervangen van het bestaande peuterbassin en de bestaande sauna's naar een nieuwe gethematiseerde peutervoorziening ontstaat er ruimte voor een kleine uitbreiding van de horeca. Met deze vergroting is er in ieder geval ruimte om er een fatsoenlijke zithoek van te maken wat meer uitnodigt om 'te blijven hangen'. Vanuit deze horeca kunnen bezoekers over het perron van het recreatiebassin naar de tribune lopen naast het wedstrijdbassin.

Deze tribune kan gerealiseerd worden naast het wedstrijdbassin als de gemetselde beluchtingsgaten worden verwijderd en de vloer en de pui tussen beide bassins wordt hersteld. Verdere functionele verbeteringen zijn het verplaatsen van de twee sauna's naar een nieuw saunaplein, die zowel vanuit het wedstrijdbassin als vanuit het recreatiebassin bereikbaar zijn. Het verwijderen van de uitzwemvoorziening inclusief de sluis en het verwijderen van het speelelement in het midden van het recreatiebassin waardoor er meer ruimte ontstaat voor doelgroep activiteiten.

Problemen die we in deze variant niet op kunnen lossen zijn:

- Vergroten van de personeelsruimten;
- Vergroten van het aantal groepskleedruimten.

3.3.2 Maximum renovatiescenario (scenario 3)

In het maximale renovatiescenario gaan we het bestaande zwembad uitbreiden om ruimte te maken om alle knelpunten op te lossen. In onderstaande plattegrond is aangegeven wat daarbij mogelijk is.

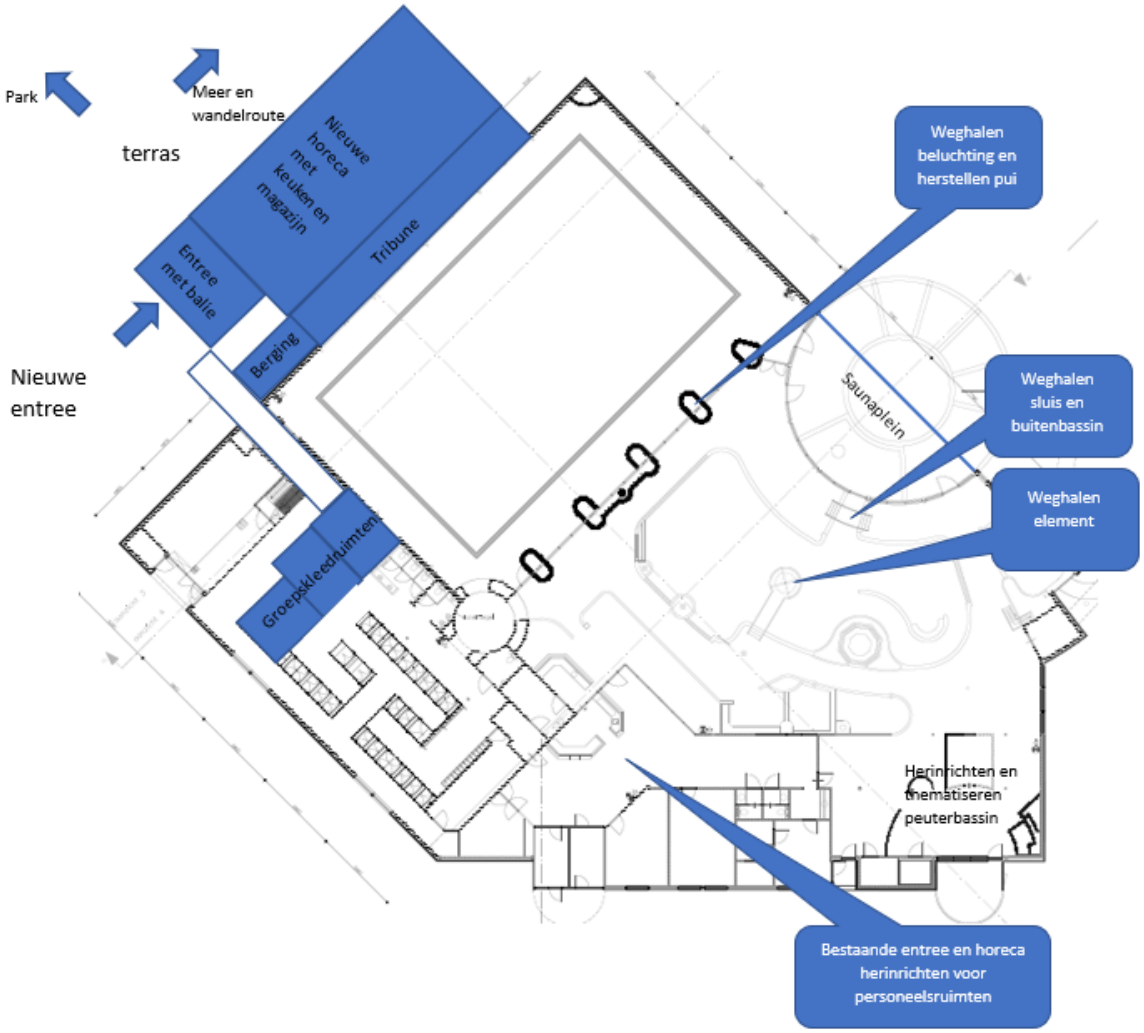

In dit maximale scenario verplaatsen we de entree van het zwembad. Vanuit deze nieuwe entree kunnen bezoekers:

- via een gang naar de kleedruimten (zwemmers)
- naar de horeca en via de horeca naar de nieuwe tribune die grenst aan het wedstrijdbassin.

De horeca kan ook worden voorzien van een terras die aansluit op het nieuw aangelegde park en aan de wandelroute die om het meer is aangelegd. Op deze wijze worden er niet alleen gasten aangetrokken die het zwembad bezoeken, maar ook derden die in de omgeving vertoeven. De kleedruimten worden opnieuw ingedeeld waarbij er 3 nieuwe groepskleedruimten worden gerealiseerd en de (nieuwe) kleedcabines opnieuw worden ingedeeld.

Op de plaats van de huidige entree en horeca ontstaat voldoende ruimten om de personeelsruimten opnieuw in te delen en te vergroten. De bestaande entree kan dan als personeelsingang worden gebruikt. De overige voorzieningen aan het peuterbassin, het saunaplein en het recreatiebassin zijn gelijk aan de minimum variant!

In dit maximale scenario worden alle knelpunten zoals genoemd in paragraaf 3.1 opgelost. Beschouwing nieuwbouw (scenario 4 en 5)

Bovenstaand figuur is ter indicatie. Een alternatief zou kunnen zijn om de personeelsruimte nieuw te bouwen op de plek van de uitbreiding en om de bestaande personeelsruimten bij de horeca te trekken. Dan blijft de horeca bij het recreatiebassin. In principe heeft dit weinig invloed op de investeringskosten. Als de keuze op dit scenario valt dan dient samen met gemeente en exploitant dit scenario verder uit te worden gewerkt werken binnen de financiële kaders zoals genoemd in hoofdstuk 4.

Uit de analyse van hoofdstuk 1 blijkt dat voor het nieuwbouwscenario twee scenario's denkbaar zijn. In beide scenario's staat het wedstrijdbassin niet ter discussie, dit wedstrijdbassin heeft 6 banen en heeft een afmeting van 25 bij 15,40 meter.
Bij één scenario wordt dit wedstrijdbassin aangevuld met een instructiebassin met beweegbare bodem voor doelgroep activiteiten en een kleine peutervoorziening (een functioneel zwembad).
In het tweede scenario wordt het wedstrijdbassin aangevuld met een recreatief bassin met een groter peuterbassin voor recreatief gebruik, daarnaast wordt er een glijbaan aangebracht (een recreatief zwembad).
Hier onder worden beide scenario's verder uitgewerkt.

3.3.3 Functioneel zwembad (scenario 4)

Het functionele zwembad heeft de volgende ruimtestaat:

Ruimte	Aantal	Opp. per ruimte (m2 FNO)	Oppervlak (m^2 FNO)
Algemeen en facilitair			**260**
Tochtportaal	1		8
Centrale hal, receptie en backoffice	1		57
Sanitaire groep	1		29
Personeelsruimte	1	25	25
Kantoorruimten	2	25	50
Kleedruimte personeel	2	15	30
Werkkasten	2	5	10
Berging algemeen	2	8	16
Container berging	1	10	10
Vergaderruimte personeel	1	25	25
Horeca en multifunctionele ruimten			**190**
Horeca	1	100	100
Keuken	1	20	20
Koel/vriescel	2	5	10
Magazijn	1	20	20
Multifunctionele- / vergaderruimten	1	40	40
Zwembad			**1372**
Wedstrijdbad *bassin 25 x 15,40 m* [1]	1	385	385
- Perron zijde tribune *3,0 m* [1]			75
- Perron zijde overkant *3.0 m* [1]			75
- Perron zijde start *4,0 m* [1]			86
- Perron zijde overkant *3,0 m* [1]			64
Tribune *100 personen*			60
Doelgroepenbad *bassin 15 x 8 m* [1]	1	120	120
- Perron zijde tribune *3,0 m* [1]			63
- Perron zijde overkant *3,0 m* [1]			63
- Perron zijde start *3,0 m* [1]			24
- Perron zijde overkant *3,0 m* [1]			24
Peuterbad	1	30	30
Perrons peuterbad	1	40	40
Opslag zwemmaterialen	2	25	50
Kleedruimte groepen	4	18	72
Kleedruimten gezinscabines	4	4	16
Kleedruimten wisselcabines	24	1,7	40
Miva kleedruimte met toilet	1	8	8
Doucheruimte	1	15	15
Sanitaire groepen	1	24	24
Make-up zone	1	8	8
Lockers *250 stuks*	250	0,12	30
Technische ruimten			**500**
Techniek	1	500	500
Totaal			**2322**
Verkeersruimtes, ontwerpverlies en constructieverlies		20%	**2786**

Uitgangspunt bij deze ruimtestaat is onder andere:

- Een wedstrijdbassin van 25 x 15,40 meter (6-baans)
- Het wedstrijdbassin heeft geen flexibele bodem i.v.m. onderwatersporten
- Een doelgroepen bassin van 15 x 8 meter
- Het doelgroepenbassin heeft een beweegbare bodem met een klep over het gehele oppervlak zodat deze in 2 verschillende hoogten instelbaar is
- De peutervoorziening is erg beperkt

3.3.4 Recreatief zwembad (scenario 5)

Het recreatieve zwembad heeft onderstaande ruimtestaat:

Ruimte	Aantal	Opp. per ruimte (m2 FNO)	Oppervlak (m^2 FNO)
Algemeen en facilitair			**260**
Tochtportaal	1		8
Centrale hal, receptie en backoffice	1		57
Sanitaire groep	1		29
Personeelsruimte	1	25	25
Kantoorruimten	2	25	50
Kleedruimte personeel	2	15	30
Werkkasten	2	5	10
Berging algemeen	2	8	16
Container berging	1	10	10
Vergaderruimte personeel	1	25	25
Horeca en multifunctionele ruimten			**190**
Horeca	1	100	100
Keuken	1	20	20
Koel/vriescel	2	5	10
Magazijn	1	20	20
Multifunctionele- / vergaderruimten	1	40	40
Zwembad			**1533**
Wedstrijdbad *bassin 25 x 15,40 m^1*	1	385	385
- Perron zijde tribune *3,0 m^1*			75
- Perron zijde overkant *3.0 m^1*			75
- Perron zijde start *4,0 m^1*			86
- Perron zijde overkant *3,0 m^1*			64
Tribune *100 personen*			60
recreatiebassin vrije vorm	1	200	200
- Perrons recreatief bassin			200
Peuterbad	1	60	60
Perrons peuterbad	1	60	60
Opslag zwemmaterialen	2	25	50
Kleedruimte groepen	4	18	72
Kleedruimten gezinscabines	6	4	24
Kleedruimten wisselcabines	22	1,7	37
Miva kleedruimte met toilet	1	8	8
Doucheruimte	1	15	15
Sanitaire groepen	1	24	24
Make-up zone	1	8	8
Lockers *250 stuks*	250	0,12	30
Technische ruimten			**500**
Techniek	1	500	500
Totaal			**2483**
Verkeersruimtes, ontwerpverlies en constructieverlies		20%	**2980**

Uitgangspunt bij deze ruimtestaat is onder andere:

- Een wedstrijdbassin van 25 x 15,40 meter (6-baans).
- Het wedstrijdbassin heeft een flexibele bodem over de helft van het oppervlak.

- Een recreatief bassin in een vrije vorm van 200 meter.
- Het recreatief bassin heeft een vaste bodem.
- De peutervoorziening is erg uitgebreid.
- Er is een glijbaan aanwezig.

3.4 Sluiting zwembad (scenario 6)

Voor dit scenario bestaat momenteel geen draagvlak en wordt verder niet in de beschouwingen betrokken.

4. Financiële consequenties en advisering beheersvorm

4.1 Investeringskostenraming

Hier onder worden de investeringskosten van de scenario's uit hoofdstuk 3 verder uitgewerkt.

4.1.1 In standhouden

In dit scenario wordt de mjop elk jaar uitgevoerd. Tot 2030 bedragen de gemiddelde onderhoudskosten per jaar:

Bouwkundig	€ 60.000,-
Installaties	€ 120.000,- (na correctie, zie post 2.3.3)
Totaal	€ 180.000,- excl. BTW
	€ 218.000,- incl. BTW

Hierbij dient te worden opgemerkt dat bij het voorgaande uitgangspunt is dat het zwembad niet na 10 jaar wordt gesloten. Indien dit wel het geval is zullen niet alle werkzaamheden zoals opgenomen in het MJOP meer worden uitgevoerd.

4.1.2 Scenario's renovatie met functionele verbeteringen (scenario 2 en 3)

Voor de renovatiescenario's bedragen de investeringskosten als volgt:

	Renovatie minimum	Renovatie maximum
Kosten opdrachtgever		
Grondkosten	€ 0	€ 0
Projectbegeleiding	€ 125.000	€ 175.000
Bijkomende kosten	€ 0	€ 25.000
Losse inrichting	€ 0	€ 0
	€ 125.000	€ 200.000
Kosten opdrachtnemer		
Naar voor halen mjop	€ 1.200.000	€ 1.200.000
Uitbreiding met entree, horeca en tribune	€ 0	€ 1.050.000
Groepskleedruimten	€ 0	€ 30.000
Aanpassen pui tussen bassins	€ 30.000	€ 30.000
Verwijderen sluis met uitzwembassin	€ 30.000	€ 30.000
Verwijderen obstakel recreatief bassin	€ 5.000	€ 5.000
Verplaatsen saunaplein	€ 115.000	€ 115.000
Vervangen peuterbassin compleet	€ 200.000	€ 200.000
Aanbrengen tribune bij wedstrijdbassin	€ 20.000	€ 20.000
Aanpassen bestaande horecaruimte	€ 40.000	€ 0
Honoraria	€ 35.000	€ 100.000
Terras en verplaatsen entree	€ 0	€ 150.000
Bijkomende kosten	€ 5.000	€ 40.000
Prijsstijgingen tot einde werk	€ 25.000	€ 50.000
	€ 1.705.000	€ 3.020.000
Onvoorzien	€ 85.000	€ 151.000
Investeringskosten exclusief BTW	€ 1.915.000	€ 3.371.000
BTW	€ 402.000	€ 708.000
Investeringskosten inclusief BTW	€ 2.317.000	€ 4.079.000

4.1.3 Scenario's nieuwbouw (scenario 4 en 5)

Voor de nieuwbouw scenario's bedragen de investeringskosten als volgt:

	Nieuwbouw functioneel	Nieuwbouw recreatief
Kosten opdrachtgever		
Grondkosten	€ 20.000	€ 20.000
Projectbegeleiding	€ 255.000	€ 282.000
Bijkomende kosten	€ 134.000	€ 142.000
Losse inrichting	€ 56.000	€ 56.000
	€ 465.000	€ 500.000
Kosten opdrachtnemer		
Bouwkosten	€ 6.915.000	€ 7.760.000
Honoraria	€ 476.000	€ 533.000
Parkeerplaatsen e.d.	€ 488.000	€ 542.000
Bijkomende kosten	€ 138.000	€ 155.000
Prijsstijgingen tot einde werk	€ 294.000	€ 329.000
	€ 8.311.000	€ 9.319.000
Onvoorzien	€ 439.000	€ 491.000
Investeringskosten exclusief BTW	€ 9.215.000	€ 10.310.000
BTW	€ 1.935.000	€ 2.165.000
Investeringskosten inclusief BTW	€ 11.150.000	€ 12.475.000

Grondkosten

Er zijn in deze kostenraming geen grondkosten opgenomen. We gaan er van uit dat de grond reeds eigendom is van de gemeente Wijchen. Het woonrijp maken maakt onderdeel uit van de kosten voor parkeerplaatsen e.d. Wel is er een post opgenomen voor grondonderzoeken.

Projectbegeleiding

Onder deze kosten worden de externe begeleidingskosten verstaan. Dit betreft de kosten voor het begeleiden van de voorbereiding, aanbesteding, ontwerp en realisatie. De interne uren van de gemeente zijn hierin niet meegenomen.

Bijkomende kosten opdrachtgever

De bijkomende kosten voor de opdrachtgever betreft met name de aansluiting van de nutsvoorzieningen.

Losse inrichting

De losse inrichting betreft met name de losse sporttechnische inrichting (sport- en spelmateriaal), schoonmaak materiaal en keukeninrichting.

Bouwkosten

Onder de bouwkosten wordt verstaan alle bouwkundige- en installatietechnische kosten om het project te realiseren. Ook de inrichting maakt hier onderdeel van uit.

Honoraria

Onder honoraria vallen de kosten voor de architect, constructeur, adviseur installaties, adviseur akoestiek en bouwfysica, enz.

Parkeerplaatsen

In deze post zijn de kosten voor de verharding (parkeerplaatsen en verharding om het gebouw), groenvoorzieningen, fietsparkeerplaatsen en overige terreininrichting opgenomen.

Bijkomende kosten opdrachtnemer

Onder de bijkomende kosten voor de opdrachtnemer worden met name de legeskosten begrepen.

Prijsstijgingen

In deze investeringsbegroting hanteren wij prijspeil tweede kwartaal 2021. Op basis van de planning zijn de (vermoedelijke) prijsstijgingen doorgerekend tot de oplevering. Voor de indexering hanteren wij een prijskostenstijging van 2,5% per jaar.

Onvoorzien

We hebben een post onvoorzien opgenomen ter hoogte van 5% van de bouwkosten.

Duurzaamheid

Uitgangspunt bij de hierboven genoemde scenario's is een duurzaam gebouw, dit geldt voor zowel de renovatie- als de nieuwbouw varianten. Uitgangspunten hierbij zijn onder andere:

- All-electric gebouw (aardgasloos) en bijna energieneutraal
- GPR=8 (gemiddeld)
- Circulair ontwerp
- Koppeling aan Madaster (of gelijkwaardig) als het gaat om circulariteit

4.2 Jaarlast

In onderstaande tabel worden de bezoekersaantallen geraamd voor de vijf scenario's en de gemiddelde inkomsten per bezoek.

	Scenario 1	Scenario 2	Scenario 3	Scenario 4	Scenario 5
Bezoekers					
Recreatief	52.500	52.500	52.500	40.000	52.500
Banen	10.000	10.000	10.000	10.000	10.000
Doelgroepen	17.500	17.500	17.500	20.000	17.500
Instructie	18.500	18.500	18.500	20.000	18.500
Vereniging	22.000	22.000	22.000	22.000	22.000
Totaal	**120.500**	**120.500**	**120.500**	**112.000**	**120.500**
Gemiddelde inkomsten per bezoeker					
Recreatief/banen	€ 4,75	€ 4,75	€ 4,75	€ 4,25	€ 4,75
Doelgroepen	€ 6,00	€ 6,00	€ 6,00	€ 6,00	€ 6,00
Instructie	€ 13,00	€ 13,00	€ 13,00	€ 13,00	€ 13,00

Korte toelichting op de tabel:

- De verwachting is dat bij scenario 4 (het functionele zwembad) het recreatieve bezoek substantieel zal afnemen. Dit wordt slechts gedeeltelijke gecompenseerd door de verwachte toename van deelnemers aan doelgroep-activiteiten en zwemlessen.
- De gemiddelde inkomsten per bezoek zullen bij scenario 4 voor recreatief zwemmen lager zijn door het feit dat het zwembad bij dit scenario minder attractiviteitswaarde heeft.

In onderstaande tabel is de begroting van de jaarlast (inclusief Btw, prijspeil 2021) opgenomen voor een periode van 10 jaar (scenario 1) en voor een periode van 20 jaar (scenario 2 tot en met 5):

Jaarlast Zwembad Wijchen (incl. Btw, pp 2021)	Scenario 1	Scenario 2	Scenario 3	Scenario 4	Scenario 5
Baten					
Omzet zwembadbezoek	€ 768.000	€ 768.000	€ 768.000	€ 718.000	€ 768.000
Pacht horeca	€ 15.000	€ 15.000	€ 20.000	€ 15.000	€ 20.000
Overige baten	€ 5.000	€ 5.000	€ 5.000	€ 5.000	€ 5.000
Totaal baten	**€ 788.000**	**€ 788.000**	**€ 793.000**	**€ 738.000**	**€ 793.000**
Lasten					
Personeel	€ 650.000	€ 650.000	€ 650.000	€ 650.000	€ 650.000
Verbruikskosten	€ 250.000	€ 200.000	€ 200.000	€ 120.000	€ 150.000
Eigenaarsonderhoud	€ 220.000	€ 80.000	€ 80.000	€ 80.000	€ 80.000
Kapitaallasten (jaar 1)	€ 0	€ 151.000	€ 265.000	€ 446.000	€ 499.000
Overige lasten	€ 172.000	€ 172.000	€ 172.000	€ 172.000	€ 177.000
Totaal lasten	**€ 1.292.000**	**€ 1.253.000**	**€ 1.367.000**	**€ 1.468.000**	**€ 1.556.000**
Jaarlast zwembad	**-€ 504.000**	**-€ 465.000**	**-€ 574.000**	**-€ 730.000**	**-€ 763.000**

Korte toelichting op de tabel:

- De jaarlast voor de verschillende scenario's heeft betrekking op een periode van 20 jaar na nieuwbouw of renovatie. Voor de renovatiescenario's betekent dit tot het einde van de levensduur, voor de nieuwbouwscenario's is er op dat moment nog sprake van een resterende levensduur van 20 jaar. Voor scenario 1 is uitgangspunt dat het zwembad de komende 10 jaar op basis van het MJOP wordt onderhoud en daarna nog voor een nader te bepalen periode in stand blijft.
- De omzet uit zwembadbezoek is voor scenario 4 lager dan voor de andere scenario's. Dit is het gevolg van de hiervoor genoemde vraaguitval als gevolg van het functionele concept.
- Voor de scenario's 3 en 5 zal voor de horeca een wat hogere pachtsom kunnen worden bedongen door respectievelijk de betere situering van de horeca en het feit dat sprake is van een nieuwe creatief zwembad,
- De personele kosten (inclusief management) zijn voor alle scenario's naar verwachting gelijk. Bij scenario 4 is weliswaar sprake van minder bezoekers maar er is wel sprake van een toename van de "arbeidsintensieve" activiteiten doelgroepen en leszwemmen.
- De verbruikskosten zijn voor de eerste drie scenario's gebaseerd op de huidige situatie in De Meerval en de aard en omvang van de renovatie. De nieuwbouwscenario's zijn all electric. De daaraan verbonden verbruikskosten zijn gebaseerd op de aard en omvang van de nieuwbouw en ervaringscijfers.
- Het eigenaarsonderhoud is gebaseerd op de voorliggende onderhoudsplanning, de bevindingen tijdens de uitgevoerde nulmeting en de aard en omvang van de renovatie- en nieuwbouwscenario's. Het betreft de werkelijke gemiddelde onderhoudskosten voor scenario 2 tot en met 5 voor een periode van 20 jaar.
- Bij scenario 1 wordt de komende 10 jaar het onderhoud conform MJOP uitgevoerd. Het is dan aansluiten nog mogelijk het zwembad een nader te bepalen periode in stand te houden op basis van een aflopend onderhoudsschema. Bij de renovatiescenario's is na 20 jaar het eind van de levensduur van het zwembad bereikt. Bij de nieuwbouwscenario's dienen rond dat moment de vervangingsinvesteringen plaats te vinden voor de installaties en de vast inrichting. Daarna kan de accommodatie nog 20 jaar worden onderhouden waarbij op dat moment de gemiddelde jaarlijkse onderhoudskosten voor die periode dienen te worden bepaald.
- De kapitaallasten voor de renovatiescenario's zijn berekend op basis van de lineaire afschrijvingsmethodiek (de in de tabel weergegeven kosten hebben betrekking op jaar 1) en een rentepercentage van 0,5%. De afschrijvingstermijn voor scenario 2 en 3 bedraagt 20 jaar, de afschrijvingstermijn voor scenario 4 en 5 bedraagt 40 jaar.
- De overige lasten betreffend onder meer dagelijks onderhoud, schoonmaak, administratie/accountant, afschrijvingen inventaris, promotiekosten, kantoorkosten en automatiseringskosten.

In de gemeente Wijchen is het realiseren van een buitenbad direct grenzend aan De Meerval wel eens ter sprake gekomen. Wij hebben dit niet verder onderzocht. Enerzijds omdat dit niet binnen de kaders viel van deze Quick Scan, anderzijds omdat hier een fikse extra jaarlast aan verbonden is. Dit laatste aspect kan zeer indicatief worden geduid. Een passende voorziening lijkt een onoverdekt 6-baans wedstrijdbassin (385 m²). De investeringskosten bedragen € 1 miljoen tot € 1,5 miljoen wat bij een lineaire afschrijving over 40 jaar en een rentepercentage van 0,5% resulteert in kapitaallasten van € 30.000,- tot € 45.000,- (in jaar 1). De vaste totale onderhoudsdotatie voor een periode van 40 jaar bedraagt eveneens € 30.000,- tot € 45.000,- (inclusief vervangingsinvesteringen) en het geraamde jaarlijkse exploitatietekort (opbrengsten minus overige kosten) € 50.000,- tot € 75.000,-. De extra jaarlast voor een buitenbad bedraagt derhalve zeer indicatief € 110.000,- tot € 165.000,-. Indien deze globale exercitie aanleiding geeft om de toevoeging van een buitenbas bij de verdere beschouwing te betrekken dient hier uiteraard nader onderzoek naar te worden uitgevoerd.

4.3 Beheersvorm

4.3.1 De verschillende mogelijkheden

Op dit moment is binnen de gemeente Wijchen voor wat betreft het beheer en de exploitatie van het zwembad sprake van een complexe situatie. Het eigendom is belegd bij een gemeentelijke stichting die die het onderhoud, de bewaking en de beveiliging van het zwembad verzorgt. De stichting verhuurt het zwembad aan de gemeentelijke vennootschap De Meerval BV. De Meerval BV is verantwoordelijk voor de exploitatie van het zwembad en heeft voor het management en bepaalde dienstverlening een overeenkomst afgesloten met Golfbad Oss BV. Exploitatietekorten van de BV worden afgedekt door de gemeente Wijchen.

Er zijn over het algemeen 5 mogelijkheden om invulling te geven aan het beheer en de exploitatie van sportaccommodaties zoals zwembaden (verder te noemen: beheersvormen). Het betreft gemeentelijk beheer, interne verzelfstandiging (vaak contractmanagement), externe verzelfstandiging (indien er sprake is van meerdere accommodaties vaak in de vorm van een gemeentelijk Sportbedrijf), uitbesteding aan een stichting en uitbesteding aan een marktpartij (al dan niet risicodragend). De situatie in de gemeente Wijchen is een voorbeeld van een externe verzelfstandiging van de exploitatie van één accommodatie. Bij alle beheer- en exploitatievormen kan een separate keuze worden gemaakt voor wat betreft het eigendom. Van de publieke zwembaden zoals De Meerval is in Nederland ruim 90% in gemeentelijk eigendom.

Er is sprake van diverse argumenten die een rol kunnen spelen bij de keuze voor één van de mogelijke beheersvormen. Enerzijds kunnen dit financiële argumenten zijn. Met name in economisch zware tijden (zoals in de periode 2009-2015) kozen veel gemeenten voor privatisering naar een marktpartij vanuit de verwachting dat dit een besparend effect zou hebben op de exploitatie van de sportaccommodatie(s) en vanwege het feit dat het mogelijk is om de financiële risico's bij deze marktpartijen te beleggen. In de regel is het voor marktpartijen inderdaad mogelijk om vanwege schaal- en efficiencyvoordelen een goedkopere exploitatie te voeren dan bijvoorbeeld een gemeente of een stichting, ondanks het feit dat zij ook extra vergoedingen in rekening brengen. Ook bestaat dan zekerheid over een vaste (uitsluitend te indexeren) exploitatiebijdrage of -subsidie gedurende de volledige contractperiode.

De afgelopen jaren (2015-2020) zien we wel een trendbreuk waarbij veel gemeenten steeds meer vraagtekens zetten bij marktwerking en het eenzijdig beleggen van risico's bij de exploitant. Gevolg is namelijk ook dat exploitanten zeer scherp begroten en als gevolg hiervan ook op alle aspecten waar dit mogelijk is kosten besparen. Uiteraard dienen zij zich te houden aan de contractueel vastgelegde (maatschappelijke) randvoorwaarden die zijn verbonden aan de exploitatie maar buiten deze kaders is sprake van een zuiver commerciële bedrijfsvoering. Dit staat niet zelden of gespannen voet met de wens van de gemeente met betrekking tot een maximale maatschappelijke meerwaarde van de zwembaden en de mogelijkheid om op basis van (zich ontwikkelende) beleidsdoelstelling te kunnen sturen op functie en gebruik. Als gevolg hiervan wordt gezocht naar alternatieve beheersvormen. Omdat steeds minder gemeenten het exploiteren van maatschappelijke voorzieningen als kerntaak beschouwen en de continuïteit en kwaliteit van veel stichtingen onder druk staan neemt het beleggen van het beheer en de exploitatie bij een externe verzelfstandigde organisatie met gemeentelijk aandeelhouderschap (in de meeste gevallen meerdere accommodaties en bijvoorbeeld ook sportstimulering in een Sportbedrijf) in populariteit toe.

Om op een meer gestructureerde wijze richting te geven aan het bepalen van de voorkeursvarianten met betrekking tot de beheersvorm voor de zwembaden is gebruik gemaakt van de hiertoe door Synarchis ontwikkelde beoordelingsmatrix. De verschillende beheersvormen worden hierbij beoordeeld op een aantal prestatie-indicatoren. De volgende indicatoren worden hierbij het meest gehanteerd:

- De mate waarin bij de beheersvorm gemeentelijke sturing mogelijk is op de maatschappelijke meerwaarde.
- De mate waarin bij de beheersvorm sprake is van een stabiele situatie met weinig continuïteitsrisico.
- De mate waarin bij de beheersvorm sprake is van een marktgerichte en innovatieve exploitatie.
- De mate waarin bij de beheersvorm sprake is van een effectieve en efficiënte exploitatie.
- De mate waarin de gemeente bij de beheersvorm gevrijwaard wordt van (financiële) exploitatierisico's.
- De mate waarin gerekend kan worden op maatschappelijke draagvlak voor de beheersvorm.

Per beheersvorm is op basis van de ervaring van Synarchis aan alle indicatoren een score toegekend waaruit de intrinsieke sterkte van de betreffende beheersvorm op de betreffende indicator inzichtelijk wordt gemaakt. De uitgevoerde exercitie heeft geresulteerd in de volgende scoretabel. Uiteraard kan over alle scores een discussie worden gevoerd. Het betreft zeker geen mathematische exercitie maar biedt wel een goed eerste inzicht.

Scoretabel	gemeentelijk beheer	contract management	externe verzelfstandiging	stichting	marktpartij
Gemeentelijke sturing	5	4	3	3	2
Stabiliteit en continuiteit	5	4	3	2	3
Marktgerichtheid en innovativiteit	3	3	5	4	4
Effectiviteit en efficiency	1	2	4	3	4
Voorkomen van exploitatierisico's	1	2	3	3	4
(Maatschappelijk) draagvlak	3	3	4	4	2

Zoals hiervoor aangegeven speelt ook het verwachte financiële effect vaak een rol. Deze indicator is bewust niet in de matrix opgenomen omdat hier op voorhand geen zekerheid over te geven is en wordt bepaald door het aanbestedingsresultaat. Vaak kan een commerciële marktpartij efficiënter en effectiever exploiteren dan bijvoorbeeld een gemeente, stichting of extern verzelfstandigde organisatie. Dit wordt echter ook sterk bepaald door de maatschappelijke uitgangspunten en randvoorwaarden waar de marktpartij zich aan dient te houden (bijvoorbeeld tarieven of openstellingstijden). Alle eisen die de gemeente hieraan stelt zullen in een inschrijving worden afgeprijsd. Daarbij dient ook te worden opgemerkt dat marktpartijen kosten in rekening brengen zoals een management- en een risicovergoeding ("fees"). Een belangrijk aspect met betrekking tot de financiën is ook de mogelijkheid om binnen een bepaalde beheersvorm een Btw-belaste exploitatie te voeren. Voor marktpartijen blijft dit in de meeste gevallen onder voorwaarden mogelijk het geen een financieel voordeel oplevert. Voor extern verzelfstandigde organisaties is dit nog onduidelijk (dit geldt ook voor zwembad De Meerval). Voor stichtingen en gemeenten behoort dit niet meer tot de mogelijkheid. Tot en met 2023 is nog sprake van compensatieregelingen voor het kostenverhogende effect van de Btw bij een van Btw vrijgesteld exploitatie. Het is nog onduidelijk of er daarna sprake blijft van een compensatiemogelijkheid.

De uiteindelijke voorkeursvorm wordt bepaald door het belang dat de gemeente toekent aan de respectievelijke indicatoren (wegingsfactor). Door voor een bepaalde indicator de score te vermenigvuldigen met de wegingsfactor wordt duidelijk wat cijfermatig de preferente beheersvorm is voor de situatie in Wijchen. Volgend op een dergelijke cijfermatige exercitie is het uiteraard direct van belang om te bepalen wat de realiteitswaarde is van de verschillende beheersvormen in de situatie in Wijchen. Hierop wordt in de volgende paragraaf verder ingegaan.

4.3.2 Richtinggevend advies beheer – en exploitatievorm Wijchen

De huidige eigendoms- en beheersvorm bij De Meerval is te complex. De gemeente heeft te veel petten op: aandeelhouder en opdrachtgever van de stichting die het eigendom van het zwembad heeft, aandeelhouder en opdrachtgever van de BV die de exploitatie voert, directie van de BV die de exploitatie voert en subsidieverstrekker van de BV die de exploitatie voert. Wij adviseren om in ieder geval het eigendom bij de gemeente te beleggen. De gemeente verhuurt het zwembad aan de exploitant en is verantwoordelijk voor de uitvoering van het eigenaarsonderhoud. Nader dient te worden bepaald of aan deze eigendomsoverdracht nog fiscale consequenties verbonden zijn die kosten met zich meebrengen of dat er mogelijkheden zijn om de overdrachtsbelasting tot een minimum te beperken.

De gemeente dient te bepalen in hoeverre de huidige situatie met betrekking tot de exploitatie door een gemeentelijke BV nog aan de wensen voldoet. Enerzijds is sprake van een complexe situatie met een wethouder als directeur, een rol als aandeelhouder en de inhuur van het management bij een andere organisatie. Het is een beheersvorm die wij met name om deze reden nauwelijks meer aantreffen in Nederland. Anderzijds heeft de gemeente de mogelijkheid tot sturing en heeft de exploitatie een maatschappelijk karakter. Uit de enquête blijkt dat de bezoekers dit op prijs stellen. Hier hangt echter ook een prijskaartje aan.

Een alternatief voor de huidige beheersvorm is het ter hand nemen van de exploitatie door de gemeente Wijchen. Vanuit de huidige situatie zou sprake zijn van een de-privatisering. Momenteel is de expertise op het gebied van zwembadexploitaties niet binnen de gemeentelijke organisatie aanwezig. De indruk bestaat ook niet dat de gemeente deze richting op wil. De gemeente Druten, waarmee een ambtelijk samenwerkingsverband bestaat, zet de omgekeerde ontwikkelingsrichting is met een privatisering van de exploitatie van het zwembad. Een toekomstige gemeentelijke exploitatie ligt voor zwembad De Meerval derhalve niet voor de hand.

Het oprichten van een breder Sportbedrijf, een BV of NV waarvan de gemeente vaak 100% aandeelhouders is, mag zich (zoals eerder aangegeven) in Nederland in een toenemende populariteit verheugen. Een dergelijk Sportbedrijf treedt vaak als exploitant op van sportvoorzieningen zoals zwembaden en binnensportaccommodaties. In een aantal gevallen worden hier buitensportaccommodaties en andersoortige maatschappelijke voorzieningen aan toegevoegd. Ook dragen in veel gevallen Sportbedrijven zorg voor de uitvoering van het sportbeleid (sportstimulering). Vanuit onze adviespraktijk beoordelen wij een voldoende volume van de opdracht als een kritische succesfactor voor een Sportbedrijf. Reden hiervoor is dat een Sportbedrijf daadwerkelijk als onderneming dient te worden vormgegeven met de nodige management- en staffuncties. Indien sprake is van een in omvang te beperkte opdracht wegen de kosten van deze overhead zwaar door in het bedrijfsresultaat. Wij hebben in diverse kleine gemeenten moeten constateren dat dit resulteert in een hogere jaarlast dan bij andere beheersvormen het geval is. Wij zouden de oprichting van een Sportbedrijf in de gemeente Wijchen op voorhand dan ook niet adviseren. Separaat onderzoek zou echter inzichtelijk kunnen maken of er in dit opzicht wellicht toch kansen aanwezig zijn.

Er bestaat ook een mogelijkheid een stichting op te richten voor de exploitatie van zwembad De Meerval. Zoals in paragraaf 4.3.1 weergegeven betreft dit maatschappelijke organisatievorm waar echter ook de nodige (continuïteits-) risico's aan verbonden zijn. Vanwege het feit dat er voor het exploiteren van een zwembad steeds meer specifieke expertise noodzakelijk is, de wet- en regelgeving steeds dominanter wordt en het in toenemende mate een probleem vormt om vrijwilligers te committeren voor bestuursfunctie zien wij nog maar zelden dat er een stichting wordt opgericht voor de exploitatie van een zwembad. Er zijn nog wel veel bestaande stichtingen die zwembaden exploiteren (vooral veel buitenbaden) maar een dergelijke stichting is in Wijchen niet aanwezig. In onze optiek ligt de stichtingsvorm dan ook niet voor de hand als toekomstige beheersvorm voor zwembad De Meerval.

Alternatief voor de stichtingsvorm is het contracteren van een marktpartij voor de exploitatie van de zwembaden door middel van een aanbesteding. Ook bij een marktpartij is het mogelijk om maatschappelijke randvoorwaarden van toepassing te verklaren op de inschrijvingen en contractueel te verankeren. Dit werkt wel kostenverhogend doordat de inschrijver dit afprijst. Ook past het bij deze beheer- en exploitatievorm om een exploitant voldoende ondernemingsvrijheid te geven (dus niet alles contractueel "dicht te timmeren") en als gemeente ook daadwerkelijk afstand te nemen. Los van de eerder genoemde mogelijke fiscale voordelen zien wij in de meeste gevallen dat marktpartijen in staat zijn door middel van schaal- en efficiencyvoordelen en optimalisering van tarieven en openstelling een beter exploitatieresultaat te bereiken dan bij andere beheersvormen het geval is. Dit ondanks het feit dat zij ook extra vergoedingen in rekening brengen. De gemeente dient zich er wel van bewust te zijn dat dit ten koste gaat van het maatschappelijk rendement van de zwembaden. Ook verdient het aanbeveling om bij de aanbesteding scherp te zijn op het financiële realiteitsgehalte van de inschrijvingen. Recentelijk heeft zich een aantal voorbeelden voorgedaan van faillissementen van zwembaden die door een marktpartij worden geëxploiteerd. Dit vanwege het feit dat het niet mogelijk bleek de financiële ambitie waar te maken.

Alles overwegende adviseren wij de gemeente Wijchen om een afweging te maken tussen het continueren van de exploitatievorm of het in de markt zetten van de exploitatie middels een aanbesteding. Een en ander is zeer afhankelijk van het belang

dat door de gemeente wordt gehecht aan de hiervoor weergegeven (en wellicht nog andere) indicatoren. Het financiële effect zal pas blijken na een aanbesteding maar de verwachting is gerechtvaardigd dat een marktpartij hier voordelen in kan bereiken ten opzichte van de huidige gemeentelijk BV.

Indien gekozen wordt voor continuering van de bestaande beheersvorm adviseren wij om de huidige structuur te vereenvoudigen. De aanstelling van een statutair directeur verdient aanbeveling. Enerzijds betekent dit dat de wethouder geen directeur meer hoeft te zijn, anderzijds hoeft dan ook geen extern management meer te worden ingehuurd. Indien gekozen wordt voor het verstrekken van de opdracht aan een marktpartij verdient het ons inziens uiteraard aanbeveling om goed na te denken over de maatschappelijke kaders die worden verbonden aan de opdracht en de ruimte die aan een marktpartij geboden wordt. Daarbij biedt het feit dat de gemeente Druten momenteel de aanbesteding van de exploitatie van het nieuwe sportcentrum voorbereidt kansen om hier met de exploitatie van De Meerval op aan te sluiten.

5. Conclusie/advies

In deze Quick Scan is in eerste instantie een beeld geschetst van de huidige situatie met betrekking tot zwembad De Meerval in Wijchen. Wij troffen een zwembad aan van 30 jaar oud met een goede staat van onderhoud. Ook de exploitatie ademt kwaliteit en betrokkenheid uit hetgeen door bezoekers gewaardeerd wordt. Door het feit dat het accent ligt op kwaliteit en maatschappelijk meerwaarde is geen sprake van een kosten-efficiënte exploitatie. Hier zijn zeker voordelen te behalen, waarbij in de meeste gevallen dan wel concessies moeten worden gedaan het huidige kwaliteits- en servicelevel.

Dertig jaar geleden hechtte de gemeente bij de realisatie van De Meerval nog veel waarde aan het bieden van een recreatieplek aan de bevolking. In de huidige situatie ligt het accent hier niet meer op. Zaken als het aanbieden van mogelijkheden voor specifieke doelgroepen en het creëren van een plek voor ontmoeting en participatie staan nu hoger op de politieke agenda. In deze mogelijkheid voorziet De Meerval op dit moment in relatief beperkte mate. Met betrekking tot de recreatieve voorziening dient wel te worden opgemerkt dat mensen De Meerval, getuige de hoge bezoekersaantallen voor deze groep, wel weten te vinden voor recreatief zwemmen. Met deze functie onderscheidt De Meerval zich dan ook van vrijwel alle zwembaden in de omgeving van de gemeente Wijchen.

Op basis van de bevindingen uit de analyse van de bestaande situatie zijn vijf scenario's ontwikkeld om de zwemfunctie in Wijchen te continueren. Het gaat dan om het in stand houden van de bestaande configuratie (uitvoering MJOP), het renoveren van het zwembad (middels een beperkt en uitgebreid scenario) en het realiseren van een nieuw zwembad (een functionele variant en een recreatieve variant). In deze rapportage zijn de verschillende scenario's beschreven en doorgerekend. Dit laatste zowel voor wat betreft de investeringskosten als de jaarlast.

Wij adviseren de gemeente om op dit moment niet te kiezen voor een nieuwbouwscenario. Het zwembad is nog maar 30 jaar oud en verkeert, op basis van de bevindingen in de uitgevoerde nulmeting, nog in een goede staat van onderhoud. Het in stand houden van de voorziening zonder renovatie is dan ook zeker een optie voor een periode van minimaal 10 jaar. Afhankelijk van de financiële middelen die de gemeente heeft bieden de renovatievarianten echter kansen om de geconstateerde functionele knelpunten op te lossen en een resterende levensduur van minimaal 20 jaar te realsieren. Met de beperkte renovatievariant wordt onder meer de horeca beperkt uitgebreid, wordt een tribune gerealiseerd, wordt het recreatiebassin beter geschikt gemaakt voor andere activiteiten en wordt de peuter- en wellnessvoorziening heringericht. Bij de uitgebreide renovatievariant wordt een deel aangebouwd waar de entree, de horeca en de tribune worden gesitueerd. Hiermee wordt de totale routing/logistiek van de accommodatie verbeterd en kan een impuls worden gegeven aan de ontmoetingsfunctie in de nieuwe horecavoorziening. Bij beide renovatievarianten is uitdrukkelijk niet gekozen om het recreatiebassin te amoveren en een functioneel bassin hiervoor in de plaats te realiseren. Hoewel dit wellicht beter aansluit bij de hedendaagse gemeentelijke doelstellingen zouden hier hoge kosten aan verbonden zijn. Gegeven het feit dat momenteel sprake is van een recreatiebassin dat ook op momenten gebruikt wordt voor andere activiteiten en dat een relatief grote aantrekkingskracht heeft adviseren wij deze configuratie voor de resterende levensduur van de huidige accommodatie te handhaven.

Zoals aangegeven zou vanuit functioneel en gebruiksperspectief een renovatie aan te bevelen zijn. Vanwege de lage rentestand leidt deze investering bij de beperkte renovatievariant (scenario 2) ook niet tot hogere jaarlasten. Bij de uitgebreide renovatievariant (scenario 3) is dit wel het geval. Gezien het feit dat aan deze tweede variant voor minimaal de komende 20 jaar veel voordelen vanuit het gebruik verbonden zijn zou dit scenario, indien de extra middelen beschikbaar kunnen worden gesteld, als voorkeursscenario kunnen worden aangemerkt. Tenslotte is met betrekking tot de wijze van beheer en exploitatie aangegeven dat een keuze moet worden gemaakt tussen continuering van de bestaande vorm met een gemeentelijke BV of uitbesteding aan een marktpartij. In het eerste geval zou de huidige complexe structuur wel moeten worden vereenvoudigd, in het tweede geval verdient het aanbeveling om aansluiting te zoeken bij een vergelijkbare ontwikkeling in Driuten.

Bijlage 1 Activiteitenaanbod zwembaden in regio

			Instructiie	Doelgroepen	Recreatief zwemmen	Verenigingen
	Zwembad De Meerval	**Wijchen**	**- Zwem ABC - Privé zwemles - Zwemvaardigheid - Zeemeermin zwemmen - Zwemles voor volwassenen**	**- Trimzwemmen - Fifty Fit - Aqua Power - Float Fit - Aquajogging - Dameszwemmen**	**- Recreatief zwemmen - Banen zwemmen - Baby/peuter zwemmen - Zwemmen met beperking**	**- ZV Wijchen - Pontos - Externe Verhuur - Het Verzetje**
1	Laco Sportcentrum	Grave	- Zwem ABC - Survival zwemmen	- Aquajoggen - Aquarobics - Aquafun	- Recreatief zwemmen - Banen zwemmen - Baby/peuter zwemmen - Disco zwemmen	- Kanoclub Grave
2	Zwembad Dukenburg	Nijmegen	- Zwem ABC - Zwemvaardigheid - Zwemles voor volwassenen - Privé Zwemles	- Aquajogging - Aquarobics - Aqua Workout - Senioren Aquafit	- Recreatief zwemmen - Banen zwemmen - Dameszwemmen	- Aqua Novio - ZV Spetters
3	Zwembad De Plons	Beuningen	- Zwem ABC - Zwemles voor volwassenen - Peuter zwemles - Peutersurvival zwemles	- Aquafit - MBvO - Aquarebel - Aquajogging - Aquavaria	- Recreatief zwemmen - Reuma zwemmen - Baby/Peuter zwemmen	- BZC Dolfijnen - Cadans Synchroonzwemmen
4	Zwemcentrum De Vin (Groene Heuvels)	Ewijk	- Zwem ABC - Zwemles voor volwassenen	- Aqua sportief - Aquafun	- Banen zwemmen - Peuter zwemmen	
5	Sportfondsenbad Nijmegen-West	Nijmegen	- Zwem ABC - Zwemvaardigheid - Zwemles voor volwassenen - Privé zwemles	- Aqua Extreme - Aquajogging - Aquarelax - Senior Aquafit	- Recreatief zwemmen - Banen zwemmen - Baby/kleuter zwemmen - Dameszwemmen	- Aqua Novio - De Waalstroom
6	Feel Fit Centre	Malden	- Zwem ABC - Survival zwemmen	- Aquafun	- Baby zwemmen - Banen zwemmen - Disco zwemmen - Recreatief zwemmen	- Aqua Novio - MZC'80 - Zwemclub de Roerduikers
7	Erica Terpstra Sportfondsenbad	Nijmegen	- Zwem ABC - Zwemvaardigheid - Privé zwemles	- Aqua Extreme - Aquajogging - Aquarobics - Senior Aquafit - Zwangerschapszwemmen	- Recreatief zwemmen - Baby/kleuter zwemmen - Banen zwemmen - Aangepast zwemmen	- ZV Spetters - N.S.Z. & W.V. Hydrofiel - De Waalstroom - Aqua Novio - VZ&PC Nautilis
8	De Kwel	Cuijk	- Zwem ABC - Survival zwemmen	- Aquajoggen - Aquarobics - Aquafun	- Recreatief zwemmen - Banen zwemmen - Baby/peuter zwemmen - Disco zwemmen	- Diverse verenigingen
9	De Lubert	Groesbeek	- Zwem ABC	- Aquajoggen - Aquafit - Senior Fit - Aqua float fit	- Recreatief zwemmen - Disco zwemmen	- ZV Groesbeek
10	Zwembad De Gelenberg	Druten	- Zwem ABC - Zwemvaardigheid - Peutersurvival - Snorkelen - Zwemles voor volwassenen - Zeemeermin zwemmen	- Aquafit - Aquabootcamp - Trimzwemmen - Fifty Fit	- Recreatief zwemmen - Baby/peuter zwemmen - Disco zwemmen - Banen zwemmen	- Z.V. De Gelenberg - Aqualéon

synarchis

‘Kan niet, bestaat niet’
zit in ons DNA

beleidsontwikkeling & marketing

beheer & exploitatie

huisvesting & programmamanagement

aanbesteden & projectmanagement

Hakgriend 18 • 3371 KA Hardinxveld-Giessendam ❖ 0184 616 544 ❖ info@synarchis.nl **www.synarchis.nl**

Raad openbaar Wijchen

Dossiernummer	3064
Extern Zaak ID	Z/20/053732
Vertrouwelijk	Nee
Vergaderdatum	16 december 2021
Agendapunt	8
Titel	53732 Informatienota Woningbouwontwikkeling Balgoij-West en herontwikkeling perceel Balgoijseweg 80a
Organisatieonderdeel	domein Fysieke leefomgeving - team Gebiedsontwikkeling
Eigenaar	Flier, Menno
Soort nota	Informatienota
Programma/Paragraaf	§9 Grondbeleid
Portefeuillehouder(s) Wijchen	Gerrits, G.W.R. (Geert)
Telefoonnummer steller	088-4327458

Bijlagen
Informatienota voor gemeenteraad Balgoij-West en Balgoijseweg 80a
Bijlage 1: Structuurplattegrond 01-10-2021

Geagendeerd	**Vergaderdatum**
Stukken gemeenteraad Wijchen	2 november 2021
Commissievergadering Wijchen	9 december 2021
Raad openbaar Wijchen	**16 december 2021**

Voorgesteld besluit

Kennis te nemen van de informatienota woningbouwontwikkeling Balgoij-West en herontwikkeling perceel Balgoijseweg 80a.

Besluit (Ter kennisneming aangenomen)

Kennis te nemen van de informatienota woningbouwontwikkeling Balgoij-West en herontwikkeling perceel Balgoijseweg 80a.

Openbaar Zaaknummer: 53732

Informatienota voor de Gemeenteraad

Onderwerp:
Woningbouwontwikkeling Balgoij-West en herontwikkeling perceel Balgoijseweg 80a

Kernboodschap
Op 12 oktober 2021 heeft ons college besloten om een intentieovereenkomst te sluiten met de eigenaar en de ontwikkelaar van het perceel ten zuiden van de Maasakkers in Balgoij voor de bouw van circa 32 woningen. Het gaat om 12 goedkope koopwoningen, 5 woningen in het betaalbare segment (< € 325.000,-) en 15 vrije sector woningen. De woningen zijn bedoeld voor starters, doorstromers en senioren. De verkaveling is indicatief en moet nog verder worden uitgewerkt.

Tegelijk wordt een intentieovereenkomst gesloten met de Vereniging CPO Balgoij voor de bouw van 12 goedkope (sociale) koopwoningen op bovengenoemde locatie.

Tot slot is besloten een intentieovereenkomst te sluiten met de eigenaar van het perceel Balgoijseweg 80a voor een herontwikkeling van dit perceel.

Eerdere besluiten

Datum	**Korte omschrijving eerder genomen besluit (vermeld zo mogelijk het zaaknummer/documentnummer)**
17-11-2020	Besluit van ons college om in principe en onder voorwaarden medewerking te verlenen aan woningbouw ten zuiden van de Maasakkers en aan de herontwikkeling van het perceel Balgoijseweg 80a.

Toelichting
In Balgoij is een groep jongeren al een tijd op zoek naar een locatie waar starterswoningen gerealiseerd kunnen worden. Deze groep heeft zich verenigd in een Collectief Particulier Opdrachtgeverschap (hierna: CPO). Uiteindelijk is er een locatie gevonden ten zuiden van de Maasakkers, die geen eigendom is van de gemeente.
Na ons besluit tot principemedewerking in november vorig jaar hebben wij met alle betrokken partijen intensief overlegd, zowel ambtelijk als bestuurlijk, om te komen tot intentieovereenkomsten.
Met de eigenaar van de locatie ten zuiden van de Maasakkers én zijn ontwikkelaar sluiten wij nu een intentieovereenkomst voor de bouw van circa 32 woningen. Er is ruimte voor woningen voor verschillende doelgroepen, waarmee de gewenste differentiatie wordt bereikt. Deze differentiatie sluit aan bij de woonvisie en de woonopgaven van de gemeente en is vertaald naar een indicatieve verkavelingsschets.

Ook sluiten wij een intentieovereenkomst met de Vereniging CPO Balgoij voor de bouw van 12 starterswoningen op bovengenoemde locatie. Daarbij hebben wij ingestemd met een bovengrens van € 225.000,- v.o.n.

Op dergelijke kleine woningbouwlocaties kan namelijk geen goedkope koopwoning (meer) worden gebouwd voor € 200.000,- v.o.n.

Naast de hiervoor genoemde intentieovereenkomsten over de ontwikkeling van Balgoij-West sluiten wij ook een intentieovereenkomst met de eigenaar van het perceel Balgoijseweg 80a. Het betreft dezelfde eigenaar als het perceel aan de Maasakkers. Inzet is een herontwikkeling van het perceel, waarbij 3.500 m2 voormalige stallen worden afgebroken.

Overleg met de Werkgroep Wonen van de Leefbaarheidsgroep Balgoij
Voorafgaand aan onze principemedewerking van november vorig jaar heeft er ambtelijk en bestuurlijk overleg plaatsgevonden met de Werkgroep Wonen van de Leefbaarheidsgroep Balgoij. Naar aanleiding van dit overleg heeft de werkgroep aangegeven zich te kunnen vinden in de omvang van de voorgenomen woningbouwontwikkeling, maar bracht daarbij ook wensen en kanttekeningen in.
Na de totstandkoming van de concept-intentieovereenkomsten en voorafgaand aan ons besluit van 12 oktober jl. is er opnieuw ambtelijk en bestuurlijk overleg met de betreffende werkgroep geweest. Daarin is de werkgroep meegenomen in de voorgestelde aanpassingen die op grond van het eerdere overleg zijn aangebracht in het programma en de indicatieve verkavelingsschets. Daarmee wordt tegemoetgekomen aan de belangrijkste voorwaarde van zowel de werkgroep als de gemeente: meer mogelijkheden voor differentiatie in woningtypen, waarmee beter wordt aangesloten bij de woonbehoefte van Balgoij en er meer kansen ontstaan voor starters (CPO), doorstromers en senioren. Uiteindelijk ontstaat er een gemêleerde woonbuurt die kan bijdragen aan de leefbaarheid en vitaliteit van Balgoij.
Helaas is in het recente bestuurlijk overleg ook een verschil van inzicht gebleken over de wijze waarop de gebiedsontwikkeling gaat plaatsvinden. De werkgroep wenst geen tussenkomst van een projectontwikkelaar en wil vooral een ontwikkelrol voor de gemeente. Door de gemeente is echter aangegeven dat zij geen rol voor zichzelf ziet weggelegd in de verwerving van deze grond en de uitgifte van kavels op deze locatie.

Gevolgen
Met het sluiten van deze drie intentieovereenkomsten wordt de volgende stap gezet in de ontwikkeling van de woningbouwlocatie Balgoij-West en de herontwikkeling van het perceel Balgoijseweg 80a.

Communicatie
Betrokken partijen en SLB worden over ons besluit geïnformeerd. Ook wordt hierover een persbericht verspreid.

Uitvoering of Vervolgstappen
Na het ondertekenen van de intentieovereenkomsten treedt voor beide locaties de haalbaarheidsfase in. Hierin worden de voor de bestemmingsplannen noodzakelijke onderzoeken uitgevoerd. Daarnaast gaat de ontwikkelaar voor de locatie Balgoij-West een omgevingsdialoog voeren om draagvlak voor het plan te krijgen. Bij positieve uitkomsten wordt de haalbaarheidsfase afgesloten met het sluiten van realisatieovereenkomsten en het ter inzage leggen van ontwerpbestemmingsplannen.

Geheimhouding
Niet van toepassing.

QUBUS VASTGOED
ontwikkeling & realisatie

De Gemeenteraad van Wijchen

21 53732 Woningbouwontwikkeling Balgoij-west en herontwikkeling perceel Balgoijseweg 80a, informatienota

Snel bouwen in Balgoij met draagvlak, zonder procedures

Motie van de fractie van CDA
Eerste indiener motie: Marlien Joosse-de Visser

De gemeenteraad van de gemeente Wijchen in openbare vergadering bijeen op 16 december 2021.

De gemeenteraad, gehoord de beraadslaging,

Constaterende, dat

- Een groep jongeren in Balgoij grote behoefte heeft aan snel bouwen van starterswoningen en daar al jarenlang mee bezig is;
- Er binnen het dorp verschillend wordt gedacht over het bouwplan met 32 woningen en er daardoor sprake is van tweespalt binnen Balgoij;
- Door deze tweespalt een groot risico bestaat op langdurige bezwaarprocedures bij de Raad van State met een minimale doorlooptijd van ruim één jaar;
- Er daardoor op zijn minst aanzienlijke vertraging voor de bouw van de starterswoningen in Balgoij dreigt;
- Dit extra kosten en onzekerheid of de starterswoningen gerealiseerd kunnen gaan worden met zich mee brengt.

Overwegende, dat

- Met draagvlak voor de bouwplannen langdurige procedures kunnen worden voorkomen;
- Een omgevingsdialoog een goed instrument is voor een gedragen en maximaal haalbaar woningbouwplan in Balgoij;
- Ervaring van andere gemeenten leert dat het wenselijk is om als gemeente initiatiefnemers richting mee te geven hoe een zorgvuldige omgevingsdialoog te voeren;
- Het conform de op 1 juli 2022 geldende Omgevingswet ook verplicht is een dergelijke omgevingsdialoog te doorlopen.

Roept het college van burgemeester en wethouders op om

- De initiatiefnemers te bewegen een goede omgevingsdialoog

te voeren met alle belanghebbenden en hiervoor spelregels mee te geven. Waardoor draagvlak voor de bouwplannen ontstaat, dit langdurige bezwaarprocedures voorkomt en de starterswoningen in Balgoij per saldo sneller gerealiseerd kunnen worden.

en gaat over tot de orde van de dag.

Namens de fractie van

CDA, Marlien Joosse-de Visser

Onderwerp 'Balgoij West', graag toevoegen aan de ingekomen stukken Gemeenteraad 16-12-21

Aan de leden van de Gemeenteraad

De informatienota 'Balgoij West' staat op de agenda als ingekomen stuk en hierbij ter informatie de volgende context bestaande uit:

1. *Antwoord SLB d.d. 28 november op antwoordbrief van de Gemeente d.d. 26 november op alle brieven van de SLB.*
2. *Brief SLB d.d. 9 november over de Informatienota en het verzoek de Gemeenteraad te informeren over de onjuistheden in de Informatienota Balgoij West.*
3. *De tekst zoals ingesproken tijdens de Commissievergadering d.d. 9 december 2021*
4. *Reactie SLB/Wonen op Brief vz. CPO d.d. 13 oktober 2021*

Ad 1 Reactie op antwoordbrief gemeente

Aan College van Burgemeester en Wethouders en de Gemeenteraad van de gemeente Wijchen

Balgoij, 28 november 2021

Betreft: reactie op brief d.d. 26 november 2021 met kenmerk Z/20/053732

Geacht College,

Dank voor uw uiteindelijke reactie op onze brieven van de afgelopen maanden. Uw reactie is naar onze mening puur formeel en procedureel waarin u tracht het door u doorlopen proces de schijn van zorgvuldigheid te geven. Wij missen echter nog steeds een inhoudelijke beantwoording van onze vragen naar de inhoud van uw plannen en daarmee een echte reactie op onze geuite bezwaren.

U wekt zelfs de indruk dat er een grote mate van overeenstemming bestaat over dit plan tussen het college en SLB Wonen van Balgoij en dat is absoluut niet het geval. Wij roepen u op om deze propaganda niet langer te voeren! U dendert door op de door u ingeslagen weg zonder oog en oor voor de in 2018 zorgvuldig en professioneel ontwikkelde woonvisie van het dorp die door de gemeente Wijchen is overgenomen én marginaliseert daarmee de rol van burgerparticipatie. Dit terwijl burgerparticipatie toch een belangrijke kernwaarde van de gemeente zou zijn hetgeen recent tijdens het periodieke overleg van Wethouder Loermans met alle Leefbaarheids Groepen van de gemeente nog eens werd bevestigd.

De inhoud van deze brief sterkt ons in de gedachte dat onze de geuite bezwaren niet worden gehoord. Wij houden daarentegen vast aan onze uitgangspunten.

Balgoij is een mooi, landelijk en groen dorp en dit landelijke karakter willen de bewoners - en juist ook de recent ingestroomde bewoners - behouden. Dus een gerichte en beperkte uitbreiding van de woningvoorraad voor de doelgroepen op basis van een onderbouwde behoefte moet voor ons de lijn zijn.

Wij vragen daarom nogmaals aan u om het plan als volgt aan te passen:

1. Terug te keren naar uw plan van november 2020 met maximaal 25 woningen (ca. 9000 m2), in de komende ca 10 jaar gefaseerd te bouwen én daarbij nu te starten met het CPO voor de jongeren!

2. De traditie van Balgoij met bouwen in eigen beheer (CPO avant la lettre) te behouden. Wij willen zelf sturen op de ontwikkeling van ons dorp en dat kan alleen in nauwe samenwerking met de Gemeente én als de Gemeente zelf het stuur in handen houdt door in ontwikkelprojecten als deze zelf regie te voeren en de kaveluitgifte en omgevingsdialoog te doen. Zoals eerder door ons gesteld: het is onacceptabel dat de Gemeente als beheerder van de Publieke ruimte deze rol afstaat aan de projectontwikkelaar. Niet de belangen van de leefbaarheid van het dorp maar financiële belangen zullen anders prevaleren met de bijbehorende gevolgen van grondspeculatiebelangen en van integriteitsrisico's.

Indien het College hiertoe niet bereid is, verzoeken wij de Gemeenteraad het initiatief te nemen voor amendering van uw plannen. Wij hopen en verwachten dat u luistert naar de belangen van het dorp

Met vriendelijke groet, namens SLB en de werkgroep Wonen, *Wilma Willems, voorzitter werkgroep Wonen en vice voorzitter SLB*

Ad 2: Onjuiste berichtgeving in Informatienota

Aan College van Burgemeester en Wethouders gemeente Wijchen

Onderwerp: Informatienota voor de Gemeenteraad (53732) Woningbouwontwikkeling Balgoij-West en herontwikkeling perceel Balgoijseweg 80a

Balgoij, 9 november 2021

Geacht College,

Via de bovengenoemde informatienota informeert u de Gemeenteraad over Woningbouwontwikkeling in Balgoij-West. Onderdeel van deze informatienota is een passage over 'overleg met de Werkgroep Wonen van de Leefbaarheidsgroep Balgoij'.

Hierin wordt de indruk gewekt dat u met dit plan tegemoet bent gekomen aan de belangrijkste voorwaarden van de SLB/Wonen en die verwoordt u als: "meer mogelijkheden voor differentiatie in woningtypen, waarmee beter wordt aangesloten bij de woonbehoefte van Balgoij en er meer kansen ontstaan voor starters (CPO), doorstromers en senioren". Via deze brief laten wij u weten dat u juist niet tegemoet komt aan onze belangrijkste voorwaarden die zijn geformuleerd in onze brieven d.d. 20 augustus 2021 en 27 september 2021. Op deze brieven aan u hebben wij overigens nog steeds geen inhoudelijke reactie ontvangen.

Wij verzoeken u dan ook om ook de Raad te informeren ruim vóór de behandeling van de informatienota in de Commissievergadering van de Raad over uw onjuiste berichtgeving van het standpunt van de Werkgroep SLB/Wonen.

Met vriendelijke groet, namens SLB en de werkgroep Wonen, Wilma Willems,

Voorzitter werkgroep Wonen en vice voorzitter SLB

Ad 3 Ingesproken tekst d.d. 9 december 2021

Geachte Commissieleden,

Dank dat ik mag inspreken en het plan Balgoij-West in het perspectief van de Leefbaarheid van Balgoij kan zetten. Mijn naam is Wilma Willems en ik vertegenwoordig de Stichting Leefbaar Balgoij (SLB). Wij staan voor het belang van Balgoij en haar 760 inwoners.

Balgoij groeit al, maar wel proportioneel: sinds 2017 zijn er 20 woningen bijgekomen en nog 7 woningen in 2022 gerealiseerd. Op 240 woningen is dit een groei van ruim 10%.

Een groot deel van de inwoners krijgt te maken met overlast van het nieuwe en veel te grote plan zoals de ruim 100 direct aanwonenden plus de 350 bewoners in woonbuurten en langs de in- en uitgaande wegen. Dagelijks 300 tot 400 extra verkeersbewegingen.

Dat de jongeren in Balgoij kunnen blijven wonen vinden wij belangrijk: om hen is het immers in 2018 begonnen. Maar nu zijn deze starterswoningen zonder enige noodzaak of nut onderdeel gemaakt van een te omvangrijk plan.

Wij ervaren dat met dit plan de belangen van een grondspeculant en projectontwikkelaar uitstekend worden gediend, terwijl het woongenot van een grote groep mensen én het algemeen dorpsbelang fundamenteel worden aangetast. Wij maken ons zorgen of de droom van de jongeren via dit plan werkelijk wordt ingevuld.

In het dorp is tot op heden door het College niets bekend gemaakt over het plan, terwijl het College toch al vergaande besluiten heeft genomen en wel volgens een salami-tactiek. Aan de hand van een tijdlijn leg ik dit kort uit:

- In 2018 is de woonvisie van Balgoij opnieuw vastgesteld, met als belangrijkste uitkomsten:
    1. Behoud van het landelijke, het groene en dorpse karakter;
    2. Een beperkte en geleidelijke toename van de woningvoorraad op basis van een onderbouwde behoefte;
    3. Een groep jongeren wil blijven wonen: er moeten starterswoningen komen.

  De wethouder beloofde steun voor een CPO met maximaal 11 starterswoningen.
- Tot ruim een jaar geleden was SLB een volwaardig gesprekspartner van de gemeente en steunden wij nog het plan voor de bouw van maximaal 25 woningen (waarvan 12 starterswoningen) op ruim 8.500 m2 op de strook tegenover de Maasakkers. Hierover besloot het College in november 2020.
- Daarna is de SLB buitenspel gezet: zij is nooit meer om advies gevraagd en werd niet meer actief geïnformeerd over de voortgang.
- Bij toeval bleek in augustus dat het plan – zonder enige betrokkenheid van ons - ingrijpend is veranderd: een verdubbeling van de oppervlakte en met wel 32 of meer woningen.
- Het College zou besluiten over dit aanpaste plan en zou pas daarna de SLB zou informeren.
- Als je de Informatienota leest wordt de indruk gewekt dat het plan nauwelijks afwijkt en in overleg met ons tot stand is gekomen maar niets is minder waar! Reden om het vertrouwen in de wethouder op te zeggen.

- Enkele senioren en enkele aanwonenden hebben recent gepraat met de wethouder maar op geen enkele vraag antwoord gekregen.

Nu sta ik nog even stil bij de keuzes van het College :

- De keuze om het dorp over te leveren aan een grondspeculant en een projectontwikkelaar zonder verdere financiële en inhoudelijke kaders. Marktwerking bepaalt de prijs van de grond. Als gevolg hiervan worden woekerwinsten van miljoenen (!) gemaakt en dreigt een verrommelde wijk te ontstaan.
- Het uit handen geven van de gemeentelijke regie op de ruimtelijke ontwikkeling.
- Het loslaten van de voorwaarde CPO als bouwvorm; jongeren kunnen nu voor een kant en klare woning kiezen maar weten niet wat ze dan ontvangen.
- De verwachte schade aan de leefbaarheid van het dorp niet meewegen en effecten op de basisinfrastructuur van het dorp negeren.

Samenvattend

Wij vragen aan u om te bewerkstellingen dat het College het besluit over dit plan intrekt omdat:

- het voorliggende plan te groot is en niet past bij geleidelijke dorpsontwikkeling en de doelstelling van bouwen naar behoefte voor doelgroepen;
- het woongenot van een grote groep inwoners ernstig wordt aangetast;
- bezwaren en verwachte procedures tot aan de hoogste rechtscolleges vertraging voor de jongeren betekent;
- het niet ethisch en niet integer is om de financiële belangen van grondeigenaar / projectontwikkelaar te laten prevaleren boven de belangen van de inwoners van een heel dorp.

Daarom vragen wij ook aan u om aan het College een aantal uitgangspunten mee te geven voor een nieuw plan:

1. Het gaat primair om het CPO voor de jongeren, dus het plan moet deze urgentie invullen;
2. Als deze locatie in stand blijft, dan alleen de strook langs de Maasakkers met maximaal 8.500 m2 grond en maximaal 25 woningen, gefaseerd te bouwen (november 2020);
3. Een grondprijs op het niveau van maximaal de gemeentelijke grondprijs (cf. de grondnota van de gemeente) én met bouwen in eigen beheer als de norm;
4. Een plan met burgerparticipatie, transparantie en regievoering door de gemeente;
5. Een plan inclusief de financiering van infrastructurele voorzieningen zoals voor verkeer en riolering waarvan de capaciteit nu al te beperkt is!

Juist in het belang van de jongeren is een realistisch plan nodig, een plan met draagvlak. Iedereen gunt de jongeren hun woning maar dit grote plan gaat ten koste van het hele dorp en daarmee is de maatschappelijke prijs van dit plan onacceptabel hoog!

Ik hoop dat ik u voldoende argumenten en inspiratie heb gegeven en dat u wilt laten zien dat ook u staat voor het behoud van de leefbaarheid in Balgoij! Ik eindig met de vraag die ons al langer bezig houdt: Loopt de gemeente aan de leiband van de grondbezitter…?

Ad 4. ***Reactie SLB/Wonen op Brief vz. CPO d.d. 13 oktober 2021***

Het is het initiatief van SLB/Wonen om zich hard te maken voor een CPO met woningen voor jongeren en van het begin af aan drongen wij aan op tempo. Totdat Balgoij West in beeld kwam heeft de gemeente aan de zijlijn gestaan.

Jongeren spreken hun zorg uit over een eventuele stagnatie: wij delen deze zorg! Stagnatie omdat het CPO onderdeel is gemaakt van een veel te groot plan. Onze inzet is nog steeds: snel bouwen voor de jongeren (cf. plan november 2020). Andere locaties zijn beschikbaar, maar niet of summier onderzocht.

In de brief staat tekst over SLB c.q. werkgroep Wonen. En dat is niet chique en vooral: onjuist. Onze werkgroep is een afspiegeling met mensen met kennis en ervaring; de visie is opgesteld met het hele dorp. Een lid heeft zich recent teruggetrokken om de onderste steen boven te krijgen over de handelwijze van de gemeente, zodat hij zijn eigen positie voor de toekomst kan bepalen.

Raad openbaar Wijchen

Dossiernummer	3046
Extern Zaak ID	Z/19/034468
Vertrouwelijk	Nee
Vergaderdatum	16 december 2021
Agendapunt	9
Titel	34468 Iedereen doet mee
Organisatieonderdeel	domein Sociale leefomgeving - team WMO, jeugd en gezondheid
Eigenaar	Muurmans, Margreet
Soort nota	Beslisnota
Programma/Paragraaf	P6 Sociaal domein
Portefeuillehouder(s) Wijchen	Burgers, T.T.M. (Titus)
Telefoonnummer steller	06 39 83 52 95

Bijlagen
Informatienota Iedereen doet mee
Bijlage 1 Iedereen doet mee agenda Wijchen def
Bijlage 2A CPW advies Inclusie Agenda
Bijlage 2B Reactie Werkgroep Iedereen doet mee CPW
Bijlage 3A WMO raad advies Inclusie Agenda
Bijlage 3B Reactie Werkgroep Iedereen doet mee WMO Raad

Geagendeerd	**Vergaderdatum**
College BenW openbaar Wijchen	12 oktober 2021
Stukken gemeenteraad Wijchen	2 november 2021
Commissievergadering Wijchen	9 december 2021
Raad openbaar Wijchen	**16 december 2021**

Voorgesteld besluit

Besluit (Ter kennisneming aangenomen)

Kennis te nemen van de informatienota

Openbaar Zaaknummer: 34468

Informatienota voor de Gemeenteraad

Onderwerp: Aanbieden agenda 'Iedereen doet mee in Wijchen'

Kernboodschap
Uw raad heeft in 2018 de ambitie uitgesproken om tot een Inclusieagenda (oftewel de 'Iedereen doet mee' agenda) te komen met als insteek: 'Hoe kunnen wij nóg beter naar elkaar omkijken?'. De Wmo - raad, werkgroep BTB, Cliëntenraad, ondernemers, inwoners en ervaringsdeskundigen zijn hiermee aan de slag gegaan. Onder de noemer 'Iedereen doet mee in Wijchen' zijn er veel stappen gezet.
Zo vond er in 2019 een bewonersbijeenkomst plaats. Om de thema's en actiepunten op volgorde van belangrijkheid te zetten, vond er een inwonersenquête plaats. De werkgroep 'Iedereen doet mee' heeft daarna de eerste versie van de 'Iedereen doet mee' agenda opgesteld. Om de agenda verder uit te werken en aan te scherpen, vonden er vanaf januari 2020 verschillende overleggen (oftewel Expertmeetings) plaats tussen de Werkgroepleden en de verantwoordelijke vakambtenaar. Dit proces stopte in maart 2020 abrupt vanwege de Corona pandemie. In het najaar van 2020 is de Werkgroep 'Iedereen doet mee' begonnen met digitaal vergaderen. De CPW en de Wmo-raad zijn gevraagd om een advies uit te brengen over dit gedeelte van de 'Iedereen doet mee' agenda. Hun reacties waren positief.

De 'Iedereen doet mee' agenda bestaat uit twee delen. In deel 1 wordt beschreven op welke manier er al een bijdrage geleverd wordt aan 'Iedereen doet mee' (Wat doen we al?). Deel 2 geeft aan waar we verder aan gaan werken.

Eerdere besluiten

Datum	Korte omschrijving eerder genomen besluit
20-12-2018	18 2 21136 Inclusieagenda Wijchen- plan van aanpak

Toelichting
Sinds 2016 geldt het VN-verdrag handicap in Nederland. Het doel van dit verdrag is het verbeteren van de positie van mensen met een beperking. De gemeente is verplicht om lokaal inclusiebeleid te formuleren en uit te voeren. Dit gebeurt in samenwerking met mensen met een beperking en/of hun vertegenwoordigers.

Wat doen we al?
We gaan verder dan het VN- verdrag Handicap. Zo geven wij ook aan op welke manier wij al een bijdrage leveren aan 'Iedereen doet mee', dit is deel 1 van de 'Iedereen doet mee agenda'.

Wat gaan we doen?
Het tweede gedeelte van de 'Iedereen doet mee agenda' geeft antwoord op de vraag: 'Wat gaan we doen?'

Proces
In december 2018 heeft U ingestemd met een werkwijze om de inclusieagenda samen met inwoners vorm te geven. De afgelopen tijd is hier hard aan gewerkt met de werkgroep Inclusie. In de werkgroep zitten ervaringsdeskundigen en vertegenwoordigers van belangengroepen voor mensen met een beperking, waaronder de Wmo-raad.

Op 26 februari 2019 vond er een drukbezochte bewonersbijeenkomst plaats in het Kasteel. Thema's waren: vervoer, wonen, werk en dagbesteding, zorg & welzijn en vrije tijd, sport, recreatie & cultuur. Daarna vond er een inwonersenquête plaats (met een hoge respons) die geleid heeft tot prioritering van de thema's en actiepunten.

De werkgroep 'Iedereen doet mee' heeft daarna de eerste versie van de 'Iedereen doet mee' agenda opgesteld. Om de agenda verder uit te werken en aan te scherpen, vonden er vanaf januari 2020 verschillende overleggen (oftewel Expertmeetings) plaats tussen de Werkgroepleden en de verantwoordelijke vakambtenaar. Dit proces stopte in maart 2020 abrupt vanwege de Corona pandemie. In het najaar van 2020 is de Werkgroep 'Iedereen doet mee' weer begonnen en vonden er digitaal diverse Expertmeetings plaats.

De CPW en de Wmo-raad zijn gevraagd om een advies uit te brengen op dit deel van de 'Iedereen doet mee' agenda. Hun reacties waren positief. (zie bijlagen)

Gevolgen
1. *Uitvoering geven aan de 'Iedereen doet mee'- agenda. 'Wat gaan we doen'.*

Er wordt uitvoering gegeven aan de afspraken op de 'Iedereen doet mee'- agenda. Daarnaast zal de Werkgroep 'Iedereen doet mee' de adviezen die op de agenda staan verder onderzoeken.

2. *Het werken aan 'Iedereen doet mee' is een continu proces*

Door voortschrijdend inzicht komen nieuwe thema's en actiepunten op de Inclusieagenda en verschuiven prioriteiten. Dit proces vraagt daarom continu afstemming met de Werkgroep 'Iedereen doet mee' en de vakambtenaren. De 'Iedereen doet mee'- agenda is daarom een dynamisch document. De kosten vangen we zoveel mogelijk op binnen bestaande budgetten. Kleine investeringen kunnen gedaan worden uit het werkbudget voor de inclusieagenda.

3. *Extra inzetten op communicatie over aanbod*

In alle thema's (vervoer, zorg, vrije tijd, etc.) komt naar voren dat het belangrijk is om inwoners te laten weten welk aanbod er is. Dit betekent dat we structureel gaan communiceren over dit thema.

4. *Wij gaan verder dan de Inclusieagenda: we werken aan meer bewustwording over inclusie in de ambtelijke organisatie en de gemeente Wijchen.*

Met het formuleren van de Inclusieagenda is een krachtige start gemaakt om te zorgen dat iedereen in Wijchen mee kan doen. Maar het gedachtengoed van 'Iedereen doet mee' moet onderdeel zijn van de dagelijkse praktijk: zowel in beleid als in de uitvoering (ambtelijke organisatie) en het dagelijks leven (inwoners, verenigingen, ondernemers). Bewustwording over 'Iedereen doet mee' speelt hierin een belangrijke rol. (De uitwerking hiervan is te vinden bij het onderdeel Communicatie).

Communicatie
De 'Iedereen doet mee'- agenda wordt toegankelijk aangeboden. Door deze werkwijze, kan iedere inwoner kennisnemen van de agenda. Deze agenda is op B1- niveau opgesteld (Duidelijke taal). De agenda is te raadplegen op de website van de gemeente

Wijchen. Deze heeft een voorleesfunctie. Geïnteresseerden die de agenda op papier willen hebben, kunnen deze afhalen bij het Huis van de Gemeente.

In de 'Iedereen doet mee' agenda wordt het belang van communicatie benadrukt. Het is daarbij van belang dat zowel ambtenaren, inwoners (inclusief verenigingen) en ondernemers weten op welke manier zij kunnen bijdragen aan een Inclusieve samenleving. Dit doen we o.a. door het bewustzijn over 'Iedereen doet mee' te vergroten. We starten daarom met een Communicatie- campagne met de titel: Stel je voor.
Op termijn (afhankelijk van verdere ontwikkelingen rondom de Corona pandemie) vindt er een inspiratiebijeenkomst plaats over 'Iedereen doet mee' voor ambtenaren en inwoners.
Daarnaast gaan we gedurende het jaar regelmatig aandacht vragen voor een bepaalde doelgroep. Dit doen we door gebruik te maken van bijzondere landelijke dagen, zoals bijvoorbeeld Wereld Alzheimerdag. Binnen de mogelijkheden worden de thema's van de jaarkalender lokaal opgepakt.

Uitvoering of Vervolgstappen
Er wordt uitvoering gegeven aan de afspraken en op de 'Iedereen doet mee'- agenda. Daarnaast zal de Werkgroep 'Iedereen doet mee' de adviezen die op het tweede gedeelte van de agenda staan, verder onderzoeken. Dit jaar wordt er een begin gemaakt met de campagne 'Stel je voor'. De komende jaren zullen ambtenaren, inwoners, ondernemers en verenigingen verder worden uitgedaagd om een bijdrage te leveren aan een samenleving waar iedereen erbij hoort. De voortgang van de 'Iedereen doet mee'- agenda wordt jaarlijks gerapporteerd.

Versie oktober 2021

Gemeente Wijchen

Agenda ‘Iedereen doet mee in Wijchen’

Agenda ‘Iedereen doet mee in Wijchen’

Beste lezer,

Voor u ligt de ‘Iedereen doet mee’-agenda van de gemeente Wijchen. Een inclusieve samenleving begint met toegankelijkheid, bewustwording en ontmoeting. Daar werken we in de gemeente Wijchen hard aan. Voor alle mensen met een zichtbare of onzichtbare beperking, maar óok voor inwoners zonder beperking. Want iedereen telt mee en doet vooral mee.

Meedoen betekent je gewenst en gewaardeerd voelen, écht voelen dat je er toe doet. Dit begint bij gastvrijheid. Luisteren naar wat de ander nodig heeft en nét dat stapje extra zetten. Bijvoorbeeld als je naar een restaurant gaat. Of in het dorpshuis bent.

In de gemeente Wijchen kijken we al goed naar elkaar om. Maar we zijn er nog niet, het kan nóg beter. Daarom hebben wij doelen opgesteld en verzameld in de ‘Iedereen doet mee’ agenda.

Opzet agenda
Deze ‘Iedereen doet mee’- agenda bestaat uit twee delen. Aan de ene kant informeren wij u graag over wat we al doen, aan de andere kant nemen wij u graag mee in wat we verder gaan doen.

Wat doen we al?
In dit gedeelte van de agenda leest u op welke manier de ‘Iedereen doet mee’ gedachte onderdeel uitmaakt van bestaande projecten en programma’s. Deze informatie is namens het College van B&W, gemaakt door ambtenaren van verschillende afdelingen van de gemeente Wijchen. Omdat ‘Iedereen doet mee’ op zo veel vlakken al onderdeel uitmaakt van ons werk, is het mogelijk dat we niet alles genoemd hebben. Het werken aan ‘Iedereen doet mee’ stopt nooit.

Wat gaan we doen?
Daarnaast vindt u een overzicht van thema’s, projecten en programma’s waar we de volgende jaren extra aandacht aan gaan geven zodat iedereen in de gemeente Wijchen mee kan blijven doen. Deze agenda is gemaakt door de lokale werkgroep ‘Iedereen doet mee’. Hierin zitten ervaringsdeskundigen en leden van de Wmo-raad. De basis voor deze agenda komt voort uit de opgehaalde signalen van de bewonersbijeenkomst (26 februari 2019) en een vragenlijst die is ingevuld door 552 Wijchenaren.

Wij wensen u veel leesplezier!

Titus Burgers
Wethouder
‘Iedereen doet mee’.

Deel 1: Wat doen we al?

Volwaardig meedoen

In de gemeente Wijchen streven we ernaar dat iedereen goed mee kan doen in de samenleving. Dit betekent mee kunnen doen op het gebied van samenleven, werken, leren, sporten en in andere vormen van vrijetijdsbesteding zoals cultuur en recreatie. Dit geldt voor jong en oud. Dit geldt voor mensen met of zonder een ziekte of beperking. En dit geldt voor de mensen die weinig geld kunnen uitgeven of die nieuw in Nederland zijn en moeten inburgeren. Daar werken we samen aan. Met onze inwoners en onze partners. We kijken naar elkaar om en helpen elkaar. En als dat nodig is, staan hulpverleners van onze partners en de gemeente klaar om mee te denken en oplossingen te bieden. Ook als mensen zorg mijden maar wel geholpen moeten worden, omdat ze een gevaar zijn voor zichzelf of anderen, bieden wij ondersteuning.

We investeren op preventie om het inzetten van zware zorg te voorkomen. Zo zorgen we o.a. ervoor, dat inwoners eenvoudig de weg weten te vinden naar passende ondersteuning. Jeugd krijgt speciale aandacht, zij zijn onze toekomst en soms is hun situatie kwetsbaar. Wij streven erna dat alle jeugdigen in gemeente Wijchen opgroeien in een veilig klimaat en een omgeving waarin zij kansen hebben om zich optimaal te ontwikkelen. Hieronder informeren wij u voor ieder onderwerp over bestaande projecten en programma's volgens het gedachtegoed 'Iedereen doet mee'.

Dienstverlening

Visie: Onze belangrijkste taak vinden wij dienstverlening. Samen met inwoners, ondernemers en maatschappelijke organisaties willen wij de dienstverlening elke dag vernieuwen en verbeteren. Wij staan midden in de samenleving. Dit betekent onder meer dat wij onze dienstverlening dichterbij onze inwoners en anderen willen brengen. Duidelijkheid staat bij onze dienstverlening voorop. Daarom schrijven wij brieven, rapporten en voorstellen in duidelijke taal.
Wij zetten in op moderne ICT. Dat betekent bijvoorbeeld dat er meer zaken online geregeld kunnen worden. En we maken meer gebruik van social media. Natuurlijk blijven wij oog houden voor mensen die minder goed kunnen meegaan met deze ontwikkelingen.

Wat doen we?

- We gaan door met het verbeteren en vernieuwen van onze dienstverlening.
- We schrijven en spreken in duidelijke taal. Hierdoor begrijpt iedereen wat de gemeente doet. En wat we kunnen doen om inwoners te ondersteunen. Duidelijke taal is daarom een voorwaarde om 'Iedereen doet mee' te bereiken.
- De vraag, het probleem of het voorstel van onze inwoner staat centraal. Zo staan de 5 meest gevraagde zaken door bezoekers van de website, bovenaan de startpagina.
- Onze website is digitaal toegankelijk, begrijpelijk en is voor iedereen makkelijk te gebruiken.
- We verspreiden informatie op verschillende manieren. Digitaal, op papier en mondeling (via verschillende bijeenkomsten zoals openbare raad, gesprekstafels ed.)

Wij stellen een goede kwaliteit van ondersteuning en zorg voor onze inwoners voorop. Die zorg moet beschikbaar zijn voor mensen die het nodig hebben.

Ondersteuning en zorg

Visie: Wij stellen een goede kwaliteit van ondersteuning en zorg voor onze inwoners voorop. Die zorg moet beschikbaar zijn voor mensen die het nodig hebben.

Wat doen we?

- De Sociale wijkteams helpen met praktische oplossingen als het (even) tegenzit. Of als iemand er zelf niet uitkomt. Als dat nodig is kunnen zij ondersteuning of professionele hulp inzetten.
- Het Sociaal wijkteam en schoolmaatschappelijk werk biedt dichtbij passende en kortdurende ondersteuning aan inwoners.
- Om inzicht te krijgen in de kwaliteit van de zorg wordt er cliëntervaringsonderzoek gedaan; wat gaat er goed en wat kan beter?
- We onderzoeken hoe we op de beste manier gebruik kunnen maken van ervaringsdeskundigen.
- Wij willen dat inwoners gezond leven, daarbij steunen wij nieuwe ideeën uit de Wijchense samenleving, zoals Wijchen Gezond.
- In het Lokaal Preventieakkoord werken we aan gezondheidsthema's als gezond gewicht en rookvrije generatie. Dit doen wij samen met organisaties waarmee we samenwerken. Daarbij hebben we extra aandacht voor de meest kwetsbare doelgroepen, waarbij vaak meer gezondheidsrisico's zijn. We gaan er vanuit dat iedereen de kans moet krijgen om aan zijn of haar gezondheid te werken.
- Met een Woonzorgvisie werken we aan een geschikt aanbod van wonen en zorg. Wat is er nodig om inwoners met een hulpvraag in onze gemeente goed te kunnen laten wonen? Zelfstandig waar het kan, maar in een geschikte zorgvoorziening wanneer nodig.
- Voor inwoners met ernstige psychiatrische problemen gaan we werken met een Wijk GGZ team. Professionele hulpverleners werken hierin samen met ervaringsdeskundigen. Ze ondersteunen inwoners bij hun herstel. Meedoen is een doel. Hierbij gaat het team uit van wat iemand nog wel kan en niet van de beperking.
- We stimuleren de verdere samenwerking tussen gecontracteerde zorgpartijen, welzijnspartijen en andere partners (zoals onderwijs en huisartsen), bijvoorbeeld door verschillende werkgroepen. Maar ook door het organiseren van gesprekken met de partners. In het voorjaar zijn er vier gesprekken geweest met aanbieders van Jeugd, Dementie en GGZ.
- Inwoners die moeite hebben met bewegen en daarvoor nog geen hulpmiddel hebben, kunnen een dag een rolstoel, scootmobiel of aangepaste fiets lenen. We noemen deze hulpmiddelen poolvoorzieningen. Deze poolvoorzieningen zijn voor alle inwoners en staan op diverse plekken in de gemeente Wijchen.
- Samen met onderwijsinstellingen, schoolmaatschappelijk werk en zorgaanbieders zorgen wij er voor dat 'hobbels' en problemen op tijd gesignaleerd worden. Op basis daarvan worden ondersteunende programma's binnen school georganiseerd, zowel individueel als in groepsverband. We kijken hierbij zowel naar de situatie thuis als op school.
- De huisarts en het Sociaal wijkteam kunnen voor vragen over Jeugd GGZ terecht bij de Specialistisch Ondersteuner Jeugd (SOJ). Hierdoor kunnen zij snel en zo gericht mogelijk advies geven aan ouder en kind en handvaten geven voor 'hobbels' die ervaren worden. Als het nodig is, kunnen zij doorverwezen naar de GGZ.
- Stichting Cliëntenraad Integraal Gehandicaptenbeleid Wijchen (CIGW) is een belangrijke partner van de gemeente Wijchen. De Werkgroep BTB (Bereikbaar, Toegankelijk en Bruikbaar) is een onderdeel van de CIGW. Zoals de naam al zegt, adviseert deze werkgroep over een betere bereikbaarheid, toegankelijkheid en bruikbaarheid van alle (openbare) gebouwen en terreinen in Wijchen. Zo houden zij vinger aan de pols bij verschillende projecten zoals bijvoorbeeld: tussen Kasteel en Wijchens Meer, MFA Batenburg, verbouwing Ballegooijke, geleidelijnen op het NS-station, verbouwing Kasteel, verbouwing La Verna en Hart van Zuid. Kort geleden heeft de werkgroep geadviseerd over de plaatsing van de zogenaamde 'Houd de lijn vrij' tegels. Deze tegels waarschuwt andere inwoners om geleidelijnen vrij te houden. Op deze manier wordt het centrum van Wijchen toegankelijker voor blinden en slechtzienden.

Gemeente Wijchen

Werk en inkomen

Visie: Wat ons betreft, is mensen aan het werk krijgen de beste vorm van armoedebeleid. Iedereen krijgt de kans om mee te doen en er moet voor iedereen een plan zijn. We zetten ons in om mensen aan het werk te helpen. Bemiddeling naar betaald werk voor mensen in de Participatiewet ligt in onze arbeidsmarktregio bij ons regionale WerkBedrijf. Ook, of zelfs juist, voor mensen met een arbeidsbeperking. Door regionaal te plaatsen en te bemiddelen worden de kansen op een juiste 'match' groter. Inwoners die voor hun levensonderhoud aangewezen zijn op een andere regeling als de Participatiewet (bijvoorbeeld Wajong) kunnen gebruik maken van de diensten van het UWV. UWV en ons WerkBedrijf werken nauw samen. Re-integratie & participatie is geen eenrichtingsverkeer. We verwachten dat iedereen verantwoordelijkheid neemt. Lokaal stimuleren wij mensen een eerste stap te zetten, o.a. door mensen mogelijkheden voor vrijwilligerswerk aan te bieden. Schulden spelen bij armoede vaak een rol. Het is belangrijk om op tijd te signaleren waar en wanneer dingen fout dreigen te gaan. Daar spelen preventie en vroegsignalering een belangrijke rol.

Wat doen we?

- Ondersteuning naar betaald werk voor onze inwoners ligt bij WerkBedrijf en UWV. Bij WerkBedrijf zijn wij, samen met de andere gemeenten, direct betrokken. Daar hebben wij voortdurend aandacht voor de inzet van specifieke instrumenten voor mensen met een beperking: o.a. loonkostensubsidies voor mensen op indicatiebanen of beschut werk, de mogelijkheden voor arbeidsmatige dagbesteding ('Op Weg naar Werk'), IPS- en ontwikkeltrajecten. WerkBedrijf rapporteert hier driemaal per jaar over.
- Lokaal zetten wij, voor mensen die WerkBedrijf (nog) niet kan ondersteunen, in op de juiste dienstverlening voor iedereen die een beroep doet op de Participatiewet. Soms is begeleiding vanuit de 'zorg' of voor schulden de juiste eerste stap. Wij onderzoeken en organiseren actief mogelijkheden voor activering of vrijwilligerswerk.
- Met onze preventieactiviteiten proberen wij te voorkomen dat schulden ontstaan. Daarnaast proberen wij via Vroeg signalering inwoners met beginnende betaalproblemen sneller in beeld te brengen, waardoor er sneller passende hulp aangeboden kan worden.
- Er wordt extra aandacht gegeven aan een toegankelijke schuldhulpdienstverlening. Het doel is dat elke inwoner weet en begrijpt wat schuldhulpverleners kunnen betekenen en doen. En elke inwoner ervaart geen drempel bij de toegang.
- De focus van het armoedebeleid ligt op het ondersteunen kwetsbare groepen. Zo bieden wij onder andere een goede zorgverzekering aan (waarin men ook het 'Eigen risico' kan afdekken). De Geldterugregeling en de Individuele Studietoeslag bieden (financiële) ondersteuning voor participatie.

Onderwijs

Visie: Wij werken aan gelijke kansen voor alle leerlingen zodat zij zich zo goed mogelijk en naar vermogen kunnen ontwikkelen. Wij streven naar onderwijs zo nabij en regulier mogelijk.

Wat doen we?

- We maken afspraken over onderwijszorgarrangementen en de financiering daarvan en leggen de afspraken vast in een uitvoeringsplan.
- Intensieve samenwerking tussen Ondersteuningsplatform en Sociaal Wijkteam voor integrale advisering aan ouders (één-loketbenadering).
- Passend Onderwijs is een terugkerend onderwerp op de agenda van het LEA-overleg.
- De gemeente voert meerdere keren per jaar een Op Overeenstemming Gericht Overleg met de Samenwerkingsverbanden.
- Het Schoolmaatschappelijk Werk maakt integraal onderdeel uit van het Sociaal Wijkteam ter bevordering van de samenwerking.
- Het samenwerkingsverband zorgt voor een onafhankelijke informatiepositie van ouders door het bieden van een website met actuele en objectieve informatie in begrijpelijke taal.
- Alle scholen hebben een plan voor de basis- en extra ondersteuning die zij (kunnen) bieden aan leerlingen met een beperking.
- We bewaken gezamenlijk dat de basis- en extra ondersteuning voldoende gevarieerd is, zodat voor de meeste kinderen met een extra ondersteuningsbehoefte een passende plek is op een school in de eigen gemeente.
- We kijken samen met ouders/verzorgers naar de mogelijkheden voor het vervoer naar speciaal onderwijs en indien noodzakelijk wordt leerlingenvervoer toegekend.
- Regionaal onderzoeken we het brede en complexe perspectief van inclusief onderwijs als alternatief voor de verschillende onderwijssoorten. Dit moet leiden tot gezamenlijk plan.

Laaggeletterdheid

Visie: De basisvaardigheden (lezen, schrijven, rekenen en digitale vaardigheden) van alle inwoners zijn voldoende ontwikkeld om volwaardig mee te doen aan de samenleving.

Wat doen we?

- De gemeente draagt zorg voor een breed aanbod aan educatiemogelijkheden voor volwassenen die moeite hebben met taal, rekenen en digitale vaardigheden.
- De gemeente maakt afspraken met aanbieders over de kwaliteit van het aanbod en monitort de kwaliteit.
- De gemeente spant zich actief in om laaggeletterde inwoners te vinden en door te verwijzen naar het educatieaanbod, onder meer onder bijstandontvangers via de Taalmeter.
- Voor peuters met een (risico op een) taalachterstand is er een toegankelijk aanbod voorschoolse educatie.
- Samen met onderwijspartners werkt de gemeente aan het voorkomen van voortijdig schoolverlaten en thuiszitten.

In de gemeente Wijchen streven we ernaar dat iedereen goed mee kan doen in de samenleving. Dit betekent mee kunnen doen op het gebied van samenleven, werken, leren, sporten en in andere vormen van vrijetijdsbesteding zoals cultuur en recreatie.

Leefbaarheid

Visie: Ook in de toekomst blijft het heel fijn om in Wijchen te wonen, werken, boodschappen te doen, naar school te gaan en te ontspannen.

Wat doen we?
- In de Wijchense samenleving zijn er veel initiatieven die als doel hebben om iedereen mee te laten doen. Sommige doen dat met steun van de gemeente, andere zonder steun. Bijvoorbeeld: Wij Vakantie Zij Ook, Soamen op 'n Benkske, De Blauwe Vogels en Hoshuuske.w
- In het project Hart van Zuid proberen we samen met MeervoorMekaar de sociale samenhang te verbeteren. Het doel is dat iedereen mee kan doen in de eigen wijk, waardoor de bewoners er fijner wonen.
- Wij vinden toegankelijkheid heel belangrijk en houden hierbij ook rekening als we in nieuwe gebieden aan de slag gaan, zoals 'Tussen het Kasteel en Wijchens meer'.
- Vanaf 1 juli 2022 gaat de nieuwe omgevingswet in. Dankzij deze wet komen er extra kansen voor ideeën en initiatieven van de inwoner.

Sport en bewegen

Visie: Voor iedere Wijchenaar, zonder te letten op achtergrond, leeftijd, beperking en financiële achtergrond, is een sport- en beweegaanbod in de buurt aanwezig, dat ook veilig en toegankelijk is.

Wat doen we?
- Sportverenigingen die sporten voor mensen met een beperking aanbieden, kunnen subsidie aanvragen bij de gemeente.
- De gemeente is aangesloten bij Uniek Sporten. Via een online sport community wordt zowel het aanbod als de vraag voor aangepast sporten in kaart gebracht. Daarnaast kunnen mensen met een beperking via Uniek Sporten geholpen worden om een geschikte sport te vinden in Wijchen of in de regio.
- Enkele voorbeelden van aanbod voor mensen met een beperking in Wijchen:
  - Rolstoelgroep in sportcentrum Arcus (o.a. basketbal, handbal en hockey)
  - Seniorenvereniging Oud-Fit heeft een groep voor mensen met een beperking (sport en spel)
  - GVO de Klup in sporthal Achterlo (Badminton)

Visie Lokaal sportakkoord:
- Iedereen moet de mogelijkheid hebben om te kunnen sporten en bewegen. In 2020 is door de lokale partners van het lokaal sportakkoord ondertekend. Met het sportakkoord willen we bereiken dat iedereen, écht iedereen, plezier in sport en bewegen kan hebben. Nu en in de toekomst. Ongehinderd, in een veilige en gezonde omgeving. Een leven lang. Als sporter, vrijwilliger of toeschouwer. En ieder op zijn of haar eigen niveau.

Wat doen we?
- In het sportakkoord zijn we gekomen tot een aantal concrete ambities op het terrein van sport en bewegen. Hiervoor is budget ontvangen van het Rijk. Met onze lokale partners werken we de ambities uit op de volgende thema's: meedoen in Wijchen, verenigingen in Wijchen en actief opgroeien in Wijchen.
- Bij de ambitie 'Meedoen in Wijchen' staat o.a. de volgende doelstellingen: het sport- en beweegaanbod is voor (kwetsbare) inwoners en partners bereikbaar en toegankelijk, sporten en bewegen wordt voor iedereen betaalbaar gemaakt en er komt een loket voor hulpvragen en er wordt direct doorverwezen naar bestaand sport- en beweegaanbod (zoals Uniek Sporten).
- Vanuit het sportakkoord is er budget beschikbaar gesteld voor o.a. de pumptrackbaan in Wijchen West, het tijdelijk beachveld bij sportcentrum Arcus en de buiten trim-beweegbaan Valendriese Heuvels.

Gemeente Wijchen

Deel 2: Wat gaat de gemeente doen?

Thema	Te bereiken resultaat	Stappen	Wie?	Wanneer?	De visie van de gemeente Wijchen	Wat gaat de gemeente doen?
	A Dat (nieuwe) beleidsplannen worden getoetst aan het VN-verdrag Handicap	**Stap 1:** Gemeente voegt een kopje 'Inclusie: Iedereen doet mee in Wijchen' toe aan de beslisnota.	Gemeente	Steeds	Bij het maken/veranderen van beleid moet er rekening gehouden worden met de positie van mensen met een beperking. Wanneer je bij het ontwerpen van beleid direct uitgaat van 'de toegang en bruikbaarheid voor iedereen' in plaats van 'toegang en bruikbaarheid voor de gemiddelde gebruiker' sluit je niemand uit.	• Dit advies wordt opgenomen in de 'Iedereen doet mee'-agenda
	B Voorlichtings-materiaal van de gemeente is voor iedereen beschikbaar en in begrijpelijke taal geschreven.	Gemeente biedt de mogelijkheid voor mensen om folders op te halen in het Huis van de gemeente.	Gemeente	Steeds	Informatie is toegankelijk voor elke inwoner van de gemeente. Bij het publiceren van informatie houden we rekening met mensen die niet handig zijn met computers.	• Dit advies wordt opgenomen in de 'Iedereen doet mee'-agenda
	1.1 Dat alle dorpskernen in de gemeente Wijchen ook ná 18.00 uur goed bereikbaar zijn met het openbaar vervoer.	**Stap 1:** Gemeente bespreekt dit met de partijen die hiervoor nodig zijn.	Gemeente	Steeds	Het goed bereikbaar zijn van de kernen is een belangrijke basisvoorziening. Daarom besteden we op het gebied van beleid aandacht aan dit onderwerp. Dit doen we op provinciaal en gemeentelijk niveau. De provincie is verantwoordelijk voor het openbaar vervoer. Samen zijn we verantwoordelijk voor aanvullende vervoersvoorzieningen. Inwoners uit de kernen kunnen tot 1 januari 2022 gebruik maken van het openbaar vervoer-vangnet van AVAN. Daarna rijdt de HaltetaxiRRReis. Voor ouderen en inwoners met een beperking is vervoer door vrijwilligers van Opstap mogelijk.	• Doelstelling van de Provincie is dat de HaltetaxiRRReis per 3 april 2022 gaat rijden. Dit Gelderse deeltaxisysteem is erop gericht om de bereikbaarheid te vergroten voor kleinere woonkernen, dunbevolkte gebieden, recreatieve bestemmingen of wijken waar een reguliere bus niet meer rendabel is. De haltetaxi vervoert mensen vanaf een halte naar een busstation of treinstation binnen een straal van 15 km op basis van een OV-toets. Vanaf het bus- of treinstation kan dan de reis worden vervolgd. Wanneer er geen OV-alternatief is, kan de reis ook van halte naar halte zijn. • Mogelijkheden vervoer na 18.00 uur: OpStap rijdt binnen Wijchen, dus ook in de kernen 5 dagen per week van 8.00 tot 22.00 uur. OpStap kost € 2,00 enkele reis, ongeacht de lengte, binnen geheel Wijchen. De buurtbus kost € 2,40 per rit, deze rijdt 's avonds tot 18.00/18.30 uur. Zie verder www.breng.nl.

algemeen | vervoer | wonen | werk- en dagbesteding | zorg en welzijn | vrije tijd, sport, recreatie en cultuur

Gemeente Wijchen

Deel 2: Wat gaat de gemeente doen?

Thema	Te bereiken resultaat	Stappen	Wie?	Wanneer?	De visie van de gemeente Wijchen	Wat gaat de gemeente doen?
	1.2 Dat beter bekend wordt welke manieren van vervoer voor mensen met een beperking of chronische ziekte er zijn. Zoals AVAN, vervoersdienst Op Stap en BrengFlex.	**Stap 1:** gemeente bespreekt met de Wegwijs de mogelijkheid van een terugkerende publicatie met daarin: • De feitelijke informatie; • Een ervarings-verhaal.	**Stap 1:** Gemeente met de Wegwijs	In 2022	Meer bekendheid geven is een kans. Wij zoeken zo veel mogelijk aansluiting bij bestaande communicatiemiddelen. De Wegwijs, organiseren van een middag om inwoners te informeren samen met bijvoorbeeld de seniorenvereniging en KBO's. Ook is het belangrijk dat inwoners digitaal informatie over deze onderwerpen kunnen vinden. Denk aan www.wijwijchen.nl, de website van het Sociaal Wijkteam en MeerVoormekaar.	• Een bijeenkomst om inwoners (diverse doelgroepen) te informeren op het gebied van vervoer. Als inwoners dit willen en als het past binnen de coronamaatregelen. Zo informeren we inwoners over de verschillende vervoersmogelijkheden in de gemeente Wijchen. • De werkgroep adviseert de gemeente Wijchen om OV voor minima te subsidiëren. In Nijmegen is het mogelijk om een abonnement voor 15 euro af te sluiten.
		Stap 2: werken aan andere vormen van publicatie die aantrekkelijk en toegankelijk zijn (via beeld en geluid).	**Stap 2:** Gemeente en lokale partners (bijvoorbeeld Hand in Hand)	In 2022		
	1.3 Dat er een goede verdeling is van bushaltes in de gemeente Wijchen.	**Stap 1:** Overzicht maken van de huidige bushaltes.	Gemeente geeft deze opdracht aan Breng, Connexxion.	1 januari 2020: er is een overzicht	De verdeling van bushaltes bepalen wij samen met de provincie. Op www.haltescan.nl staat de verdeling van de bushaltes. En hoe bereikbaar alle haltes zijn.	• Dit overzicht staat op www.haltescan.nl.
		Stap 2: Wat zijn de belangrijkste problemen? We prioriteren deze.	Beleidsambtenaar met BTB en leefbaarheids-groepen.	Steeds	Graag horen wij van inwoners welke problemen zij ervaren.	• In de Wegwijs maken wij een pagina over de voorlichtingsdag over Vervoer. Wij vragen inwoners hier om hun problemen te melden.
		Stap 3: Keuze gemaakt over nieuwe plaatsen bushaltes.	Gemeente, BTB en leefbaarheids-groepen.	Steeds	Wij zien in Wijchen een goede spreiding van bushaltelocaties. Wij horen het graag als dit beter kan.	• Wij laten inwoners weten als er verbeterpunten zijn.

Gemeente Wijchen

Deel 2: Wat gaat de gemeente doen?

Thema	Te bereiken resultaat	Stappen	Wie?	Wanneer?	De visie van de gemeente Wijchen	Wat gaat de gemeente doen?
	2.1 Dat de gemeente in gesprek gaat met inwoners. Wat hebben zij nodig om passend te wonen.	Gemeente biedt inwoners hulp bij een woning vinden. Inwoners kunnen met deze hulp gaan nadenken over de wensen voor een woning in de nabije toekomst.	Gemeente	Steeds	Elke woonwens is persoonlijk. Maatwerk is belangrijk. In de woonvisie staat dat we inwoners helpen om op tijd na te denken over de wensen voor een woning in de nabije toekomst. Inwoners zijn hiervoor zelf verantwoordelijk. Zijn er duidelijke woonwensen die inwoners niet zelf kunnen uitvoeren? Dan moeten ze weten waar ze hulp kunnen krijgen. Zo kunnen ze met persoonlijke vragen over hun situatie terecht bij woonadviseurs. Daarnaast kan de gemeente advies geven bij een gezamenlijk wooninitiatief.	• In de woonvisie staat dat de wensen voor een woning persoonlijk zijn. Daarom vindt de gemeente een bijeenkomst niet het goede middel. • De gemeente biedt inwoners informatie en advies over de thema's bewust wonen en langer zelfstandig wonen, o.a. via website, Sociaal Wijkteam en MeerVoorMekaar. Voor een advies op maat is woonadvies beschikbaar (MeerVoorMekaar). De gemeente en woningcorporaties informeren inwoners die vragen hebben bij het zoeken naar een (sociale) huurwoning (onder meer over Entree, het platform voor woonruimteverdeling). • Woningeigenaren kunnen gebruik maken van de Toekomstbestendig wonen lening via de gemeente.
	2.2 Dat er meer koop- en huurwoningen voor ouderen komen.	Gemeente maakt plan van aanpak om dit uit te voeren verspreid over alle kernen. En geeft aan bij WI wat er besproken is.	Gemeente	Steeds	In de Woonvisie is voldoende passende woningen voor ouderen al opgenomen als opgave. We streven daarbij naar spreiding over wijken en kernen van Wijchen. We sluiten hierbij aan bij de lokale vraag en de bevindingen van het Regionaal Woningmarktonderzoek (2019). We streven naar een vitale mix van bewoners in wijken en kernen: zowel koop- als huurwoningen, in diverse prijsklassen en voor verschillende doelgroepen.	• Bij nieuwbouw attenderen we initiatiefnemers, ontwikkelaars en bouwers op het belang van levensloopbestendig bouwen. • We werken samen met zorginstellingen en woningcorporaties aan nieuwe woonzorginitiatieven voor diverse doelgroepen, waaronder ouderen. • We faciliteren initiatieven van inwoners, zoals CPO (Collectief Particulier Opdrachtgeverschap). In de praktijk zien we dat ook senioren gebruik maken van deze vorm van opdrachtgeverschap.
	2.3 Dat er meer betaalbare huur-woningen komen. Boven de grens van huurtoeslag en ook in particuliere sector (zonder inkomenseisen).	Plan van aanpak, waarin: • Met wie in gesprek; • Welke acties	Gemeente, provincie Gelderland, woningstichtingen en particuliere aanbieders huursector (indien aanwezig)	Steeds	In de Woonvisie is meer betaalbare huurwoningen een van de opgaven. Bij nieuwbouwprojecten stimuleren wij een divers woningaanbod, waaronder betaalbare huurwoningen.	• Met de woningcorporaties en huurdervertegen-woordigers voerden we gesprekken over de huidige en toekomstige (sociale) huurvoorraad. Het resultaat staat in de prestatieafspraken voor 2021. De Werkgroep Inclusie krijgt dit document. • Bij nieuwbouwprojecten nemen we aandacht voor (sociale) huurwoningen standaard mee in de advisering over het woningbouwprogramma.

algemeen · vervoer · wonen · werk- en dagbesteding · zorg en welzijn · vrije tijd, sport, recreatie en cultuur

Gemeente Wijchen

Deel 2: Wat gaat de gemeente doen?

Thema	Te bereiken resultaat	Stappen	Wie?	Wanneer?	De visie van de gemeente Wijchen	Wat gaat de gemeente doen?
	3.1 Een goede aansluiting vinden met vrijwilligerswerk en betaald werk voor mensen met een beperking of chronische ziekte.	**De hoofdvraag:** hoe ga je om met mensen met een beperking of chronische ziekte? En hoe zorg je voor passend werk en/ of participatie? Met als doel: mensen met een beperking of chronische ziekte mee te kunnen laten doen naar eigen capaciteit.	Gemeente, MeerVoormekaar en vrijwilligers-organisaties	Nog te bepalen	Meedoen in de samenleving is een belangrijk onderwerp. Een goede invulling van de dag speelt hierin een grote rol, ook voor mensen die niet in staat zijn om betaald werk te vinden. Ondersteuning bij het plaatsen op betaald werk ligt op regionaal niveau. Lokaal sluiten wij hierop aan door mensen te activeren en te ondersteunen bij de eerst mogelijke stappen. Wij monitoren voortdurend de ontwikkeling en de juiste dienstverlening bij de juiste persoon. Vanzelfsprekend werken wij hierin samen met MeerVoormekaar, als vrijwilligerscentrale in Wijchen.	Richting betaald werk (regionaal) willen we: • Onderzoeken hoe effectief we loonkosten-subsidies inzetten • Bijdragen aan het eenvoudig overstappen van de ene regeling naar een andere voor mensen met een beperking zodat werken eenvoudiger wordt (“Simpel switchen”) • Blijven inzetten op IPS-trajecten Lokaal willen we: • Extra blijven inzetten op zorgjongeren • Vooruitlopend op landelijk beleid de Individuele Studietoeslag verhogen • Incidenteel extra capaciteit voor participatiecoaches zodat ook meer ruimte ontstaat voor participatie van mensen met een arbeidsbeperking en een mogelijke aansluiting naar plaatsing op betaald werk.
		Stap 1: Plan van aanpak met: • Welke vrijwilligers-organisaties • Welke acties kunnen de toeleiding naar vrijwilligerswerk mogelijk maken?				
		Stap 2: Pilot starten met vrijwilligers-organisaties	Gemeente, MeerVoormekaar en vrijwilligers-organisaties	Afhankelijk van stap 1		• De WI adviseert om een Monitor te ontwikkelen waarin duidelijk wordt hoeveel aanmeldingen er zijn en hoeveel mensen uiteindelijk betaald werk vinden.
	4.1 Dat er kortere wachttijden voor zorg zijn.	Gemeente gaat in gesprek met het Sociaal Wijkteam over het terugdringen van wachtlijsten. Zij bespreekt het resultaat met WI.	Gemeente gaat in gesprek met het Sociaal Wijkteam	Steeds	Iedereen krijgt de zorg die hij of zij nodig heeft. Door grote drukte is de wachttijd voor hulp opgelopen. We werken hard aan het verminderen van de wachtlijsten. Vragen om dringende hulp krijgen voorrang.	• Het Sociaal Wijkteam probeert te voldoen aan de wettelijke termijnen bij het afhandelen van een hulpvraag. Als dit niet lukt, communiceren we wanneer we de inwoner wel helpen.

Gemeente Wijchen

Deel 2: Wat gaat de gemeente doen?

Thema	Te bereiken resultaat	Stappen	Wie?	Wanneer?	De visie van de gemeente Wijchen	Wat gaat de gemeente doen?
	4.2 Dat voorzieningen voor zorg en welzijn makkelijk bereikbaar zijn voor iedereen.	De WI adviseert om elke maand te communiceren in de Wegwijs. Ook zet zij andere communicatie middelen over inclusie in.	Gemeente, afdeling communicatie	Steeds	Communicatie speelt een grote rol bij het onderwerp inclusie en aanwezige voorzieningen. We willen hier meer aandacht aan geven. We houden rekening met de financiën die we hebben. En met de inzet van personeel.	• In oktober 2019 en in februari 2021 bezorgden we huis aan huis de speciale informatiekrant 'Zorg en Ondersteuning'. Een krant met informatie over welzijn, zorg, inkomen en schulden. Met verhalen over ervaringen. • We maken een plan over de communicatie van alle thema's. Dit bespreken we in de bijeenkomst met experts. • Er komt een intern plan van aanpak over inclusie. Hierin nemen we de interne communicatie over het thema inclusie op. Doel: ambtenaren weten meer over het onderwerp inclusie. Dit plan maken we in het tweede kwartaal van 2021.
		Uitbreiding van publicatie op digitale wijze onder andere op www.wijchen.nl.	Gemeente, afdeling communicatie	Steeds		
		Controle op toegankelijkheid nieuwbouwtrajecten staat in het bestek.	Gemeente met BTB	Steeds	We vinden het normaal dat we op makkelijke bereikbaarheid toetsen bij alle nieuwe aanvragen.	• Toegankelijkheid nemen we standaard mee in het beoordelen van het bestek.
	4.3 Dat de Sociale Wijkteams beter bekend zijn.	Gemeente bespreekt met Wegwijs de mogelijkheid van een maandelijkse terugkerende publicatie met daarin: • Feitelijke informatie • Een ervarings-verhaal (column)	Gemeente, Wegwijs met sociale wijkteams	Steeds	Bekendheid van het Sociaal Wijkteam is een doorlopend thema. De kracht zit in de herhaling. Dit blijven we oppakken.	• Wij pakken dit actiepunt op in samenhang met actiepunt 4.2.
	4.4 Dat we mantel-zorgers helpen.	Gemeenten, WI en MeerVoormekaar maken samen een plan van aanpak. Bijvoorbeeld update van de activiteitenagenda met aandacht voor mantelzorgdag.	Gemeente, WI en MeerVoormekaar	Steeds	De gemeente vindt mantelzorg een belangrijk thema en waardeert deze.	• Beter informeren over de mogelijkheden van hulp voor mantelzorgers. • Mantelzorgers krijgen de waardering die ze verdienen (compliment, luisterend oor). • We helpen mantelzorgers waar dit mogelijk is in de eigen omgeving (sportclub, verenigingen in de buurt).

algemeen | vervoer | wonen | werk- en dagbesteding | zorg en welzijn | vrije tijd, sport, recreatie en cultuur

Gemeente Wijchen

Deel 2: Wat gaat de gemeente doen?

Thema	Te bereiken resultaat	Stappen	Wie?	Wanneer?	De visie van de gemeente Wijchen	Wat gaat de gemeente doen?
	4.5 Dat er aandacht is voor eenzaamheid.	Er komt een plan van aanpak om eenzaamheid te voorkomen of te verminderen.	Gemeente en Kerngroep Eenzaamheid	Steeds	De gemeente vindt eenzaamheid een belangrijk onderwerp en is aangesloten bij de landelijke coalitie 'Een tegen eenzaamheid'.	• De kerngroep Eenzaamheid blijft dit thema onder de aandacht brengen bij professionals en inwoners.
	5.1 Dat bioscopen, theaters, musea, sporthallen, restaurants en evenementen goed te bereiken zijn voor iedereen.	**Stap 1:** inventarisatie stand van zaken: • Wat gaat goed; • Knelpunten.	Gemeente	Steeds	We hebben een visie voor evenementen in de gemeente Wijchen geformuleerd, in deze visie is aandacht voor toegankelijkheid en sociale inclusie. Bij de totstandkoming van de visie hebben betrokken organisaties hun mening gegeven. De visie wordt in oktober 2021 door de gemeenteraad behandeld.	• De gemeente doet mee in het project Zorgeloos op Vakantie, Scan en verbeterplan. Zij moedigt ondernemers aan om dit op te pakken. Bijvoorbeeld de horeca en recreatie. • Het kasteel in Wijchen is een historisch gebouw. Waar mogelijk, is het kasteel rolstoeltoegankelijk gemaakt.
		Stap 2: verbeterplan maken met aandacht voor diverse vormen van makkelijk bereikbaar zijn. Lichamelijk, zien en horen, maar ook gevoeligheid voor prikkels.	Gemeenten met Werkgroep 'Iedereen doet mee' en BTB	Nog niet bekend, vertraagd door corona		
	5.2 Dat we mensen met een beperking of chronische ziekte informeren over de mogelijkheden van een bijdrage in de kosten.	Gemeente maakt een overzicht van alle keuzes in subsidies en publiceert deze in de Wegwijs.	Gemeente	Nog niet bekend	De gemeente vindt het belangrijk om meer en beter te communiceren.	• In oktober 2019 en in februari 2021 bezorgden we huis aan huis de speciale informatiekrant 'Zorg en Ondersteuning'. In deze krant stonden alle keuzes in subsidies. • Op al deze thema's gaan we communicatie-acties inzetten. • Informeren over landelijke en lokale fondsen via Wij Wijchen. Zodat vakantie, theater of sport ook mogelijk is voor inwoners met een chronische ziekte of laag inkomen. • SWT en de consulenten Inkomen vullen deze site verder aan.

Gemeente Wijchen

Deel 2: Wat gaat de gemeente doen?

Thema	Te bereiken resultaat	Stappen	Wie?	Wanneer?	De visie van de gemeente Wijchen	Wat gaat de gemeente doen?
	5.3 Dat iedereen makkelijk informatie over cultuur, activiteiten en vakantie kan vinden en begrijpen	De gemeente zorgt ervoor dat de nodige informatie in begrijpelijke taal (B1-niveau) terecht komt bij verschillende kanalen.	Gemeente	Nog niet bekend, vertraagd door corona	De gemeente vindt het belangrijk om meer en duidelijker te communiceren.	• We zetten de informatie over cultuur, evenementen en overnachtingen beter op de websites. Dit doen we voor Wijchen en voor de regio Arnhem-Nijmegen. In begrijpelijke taal (B1-niveau) op www.wijchen.nl en op de website van de VVV: www.visitnijmegen.nl. • We maken afspraken met stichting Wijchen= Promotie over het gebruik van duidelijke taal (B1). Dit is voor de promotie van Wijchen.

Ook in de toekomst blijft het heel fijn om in Wijchen te wonen, werken, boodschappen te doen, naar school te gaan en te ontspannen.

Secretariaat:
Kraaijenberg 7151
6601 SM Wijchen
secretaris@cpwijchen.nl

Gemeente Wijchen
t.a.v. College Burgemeester en wethouders
Postbus 9000
6800 HA WIJCHEN

Wijchen, 20 mei 2021
Betreft : Gevraagd advies Locale Inclusie Agenda “Iedereen doet mee in Wijchen”
Kopie aan : Mevrouw M. Muurmans, Beleidsadviseur Team WMO, Jeugd en Gezondheid

Geacht College,

De cliëntenraad Participatiewet Wijchen is gevraagd een advies uit te brengen over de Lokale Inclusie Agenda “Iedereen doet mee in Wijchen”. Door onvoorziene omstandigheden aan de kant van de CPW heeft de CPW de Actiepuntenlijst later dan de bedoeling was ontvangen. De CPW verontschuldigt zich hiervoor en geeft uiteraard graag gehoor aan dit verzoek.

De CPW heeft in het begin van de Inclusie Agenda een aantal bijeenkomsten van de Werkgroep Inclusie Agenda bijgewoond en heeft het daarna een tijd stilgelegen. Dat wil echter niet zeggen dat de CPW geen interesse heeft in de Inclusie Agenda, integendeel!

<u>De actielijsten “Iedereen doet mee in Wijchen” versie april</u>

Het VN verdrag Lokale Inclusie Agenda heeft tot doel dat de wereld toegankelijk en inclusief wordt voor iedereen. Achterstanden die mensen met een beperking ervaren om volwaardig mee te kunnen doen, moeten worden weggenomen. Het verdrag beschrijft de rechten van de mens met een beperking of chronische ziekte op een gelijke behandeling en participatie met mensen die deze beperking of chronische ziekte niet hebben.

Wat als eerste opvalt in de Actiepuntenlijsten maart 2020/april 2021 is dat er een aantal punten niet zijn meegenomen zoals:

- Toegankelijkheid in winkels
- Toegankelijkheid tot openbare groenvoorzieningen/parken
- Toegankelijkheid van openbare wegen en paden

<u>Toegankelijkheid in winkels</u>

Het is voor veel mensen met een beperking niet altijd mogelijk met scootmobiel of rolstoel winkels, parken of andere openbare voorzieningen te bereiken. In Wijchen zijn een aantal winkels waar mensen met een rolstoel en/of scootmobiel niet naar binnen kunnen omdat de winkels overvol zijn en er zoveel obstakels aan goederen in het gangpad staan dat er niet te navigeren.

CPW
Cliëntenraad Participatiewet Wijchen

Secretariaat:
Kraaijenberg 7151
6601 SM Wijchen
secretaris@cpwijchen.nl

Ook zijn er winkels waar mensen wel met een rolstoel en/of scootmobiel naar binnen kunnen maar geen gebruik kunnen maken van het toilet omdat die voor hen niet toegankelijk is.

Toegankelijkheid tot openbare groenvoorzieningen/parken

Parken, het Wijchens meer en andere (groen)voorzieningen zijn in Wijchen voor mensen met een beperking niet altijd bereikbaar. Een goed voorbeeld zijn de hondenveldjes: die zien er mooi verzorgd uit met de schelpenpaden die ieder jaar worden vernieuwd. Oorzaak van die schelpenpaden is wel dat mensen die zich voortbewegen in een rolstoel, die paden niet op kunnen.

Het Wijchens Meer is in Wijchen een geliefde wandelroute. Vooral in het voorjaar als de ganzen, eenden en andere watervogels hun jongen hebben. Veel stukken rondom het meer zijn echter zo schuin dat het voor iemand in een rolstoel of scootmobiel een hele klus is het pad te volgen.

Het gebruik van openbare wegen en paden

Uit eigen ervaring weet de CPW dat er nogal wat obstakels op Wijchens openbare wegen zijn die de toegankelijkheid van mensen met een beperking ernstig belemmerd. Zo zijn stoepen vaak te hoog, de afrit van stoepen te smal en zijn sommige stoepen of wegen helemaal niet bereikbaar.

In het centrum van Wijchen ligt geleiderails voor blinden en slechtzienden. Deze rails ligt direct naast de hekken waar bezoekers hun fietsen aan vast kunnen zetten. De geleiderails staat vaak vol met fietsen en onzes inziens komt dat omdat er te veel fietsen in de hekken staan waardoor de fietsen op de geleiderails worden geplaatst. Wij vragen ons af of het bij de Wijchenaren bekend is dat deze rails in ons dorp bedoeld is als geleiderails voor blinden en slechtzienden. Ons advies zou dan ook zijn hier kritisch naar te kijken en waar nodig, verbeteringen aan te brengen zoals bijvoorbeeld voldoende fietsenstallingen in en rondom het centrum.

Actielijsten maart 2020 en april 2021

In de actielijsten van maart 2020 en april 2021 valt het de CPW op dat er doelen gesteld worden maar er geen deadline en/of (tussentijdse) resultaten worden genoemd. Voor mensen die niet in de werkgroep zitten maar wel beschikken over de actielijsten is niet duidelijk welke doelen wel of niet gerealiseerd zijn.

Actielijst maart 2020

Stap 2: Plan van aanpak dat teruggekoppeld wordt aan WI. Met aandacht voor individuele ontwikkelingsmogelijkheden (bv van dagbesteding naar (on)betaald werk.	Gemeente, UWV, WerkBedrijf, Het werkt Wijchen, werkgevers en vrijwilligersorganisaties	Vóór 1 juni 2020		• Eind 2019 ontvangen u en de gemeenteraad het regionale beleidskader voor het WerkBedrijf. Een speerpunt van dit beleidskader zijn mensen met een beperking.

CPW
Cliëntenraad Participatiewet Wijchen

Secretariaat:
Kraaijenberg 7151
6601 SM Wijchen
secretaris@cpwijchen.nl

Voor Stap 2 in het plan van aanpak is het de bedoeling dat er vóór 1 juni 2020 resultaat geboekt wordt. Wat is de status van dit plan van aanpak?

3.2	Dat mensen met een beperking of chronische ziekte hulp krijgen bij het vinden van werk.	Participatiecoaches, inkomensconsulenten, Meer Voor Mekaar, Jobcoaches van Zorgorganisaties, consulenten WerkBedrijf, UWV stemmen ondersteunings- en begeleidingsmogelijkheden met elkaar af en komen tot Plan van aanpak.	Participatiecoaches, inkomensconsulenten, Meer Voor Mekaar, Jobcoaches van Zorgorganisaties, consulenten WerkBedrijf, UWV.	Vóór 1 september 2020	We vinden meedoen in de maatschappij een belangrijk thema. We focussen hierbij ook op mensen met een beperking of chronische ziekte.

Voor stap 3 in het plan van aanpak is het de bedoeling dat er vóór 1 september 2020 resultaten geboekt zijn. Wat is de status van dit plan van aanpak? Hebben mensen met een beperking of chronische ziekte daadwerkelijk werk gevonden?

Actielijst april 2021

In de actielijst van april 2021 wordt de actielijst van maart 2020 niet geëvalueerd. Dat is naar mening van de CPW een gemiste kans; op deze manier is niet duidelijk of doelen en doelstellingen gehaald zijn. De CPW adviseert dan ook dat er parallel aan de actielijsten een lijst met behaalde doelstellingen wordt bijgehouden.

Sociaal Wijkteam

Zorg en Welzijn

Zorg en welzijn	4.1	Dat wachttijden voor zorg korter zijn.	Gemeente gaat in gesprek met het Sociaal Wijkteam over terugdringen wachtlijsten en koppelt resultaat gesprek terug aan WI.	Gemeente gaat in gesprek met het Sociaal Wijkteam.	Doorlopend	Iedereen krijgt de zorg die hij of zij nodig heeft. Door grote drukte is de wachttijd voor ondersteuning opgelopen. Er wordt hard gewerkt om de wachtlijsten terug te dringen, waarbij er prioriteit wordt gegeven aan urgente hulpvragen.	• Het Sociaal Wijkteam probeert te voldoen aan de wettelijke termijnen bij het afhandelen van een hulpvraag. Als dit niet lukt wordt er in ieder geval gecommuniceerd wanneer de inwoner geholpen wordt.

Cliëntenraad Participatiewet Wijchen

Secretariaat:
Kraaijenberg 7151
6601 SM Wijchen
secretaris@cpwijchen.nl

In de actielijst van april 2021 wordt onder punt 4.1 aandacht besteed aan Zorg en Welzijn. Wat de CPW hierin opvalt, is de problematische wachtlijst bij het Sociaal Wijkteam. Deze wachtlijsten zijn al langere tijd van dien aard dat mensen met een hulpvraag te lang moeten wachten op een beschikking. Deze problematiek speelt al enkele jaren.

De doelstelling van het Sociaal Wijkteam is dat hulpvragen binnen de wettelijke termijn worden afgehandeld. Als dit niet lukt, wordt naar de inwoner gecommuniceerd wanneer hij/zij geholpen wordt. Uitgaande van een beslistermijn van acht weken en een hersteltermijn van zes weken, is de wachttermijn voor de inwoner onacceptabel lang. De CPW vraagt zich af of het voorkomt dat de inwoner na deze termijn met nóg eens een verlenging van beslistermijn wordt geconfronteerd en of dit dan met toestemming van belanghebbende gebeurt.

De doelstelling onder punt 4.3 is dat het Sociaal Wijkteam beter bekend wordt. Dat vindt de CPW natuurlijk erg positief maar heeft ook hier een advies over.

Vanuit onze achterban weten we dat niet iedereen makkelijk naar de gemeente stapt en/of met zijn/haar klantmanager over problemen praat. Vanuit die ervaring weet de CPW dat deze groep de gemeentelijke pagina in De Wegwijs nagenoeg niet leest.

De CPW adviseert een link op de gemeentelijke homepage te plaatsen die rechtstreeks naar het Sociaal Wijkteam gelinkt is zoals die er voor andere zaken zoals zorg onderwijs en inkomen, verhuizen e.d. Ook zou een link met verschillende takken van hulpverlening (zoals hulp bij schulden, hulp bij chronisch zieken, thuishulp etc.) rechtsboven in de homepage kunnen, bijvoorbeeld tussen de link “ondernemen” en “over de gemeente”.

Tot slot

Als slot van dit advies zou de CPW het volgende willen opmerken. Het ligt geenszins in onze bedoeling de Werkgroep Inclusie Agenda te verbeteren of de actielijsten te willen wijzigen. Wel willen we buiten het advies onze zorg uiten over de grote kwetsbare groep inwoners die om hulp van het Sociaal Wijkteam vragen en tegen wachtlijsten aanlopen.

De Werkgroep Inclusie Agenda heeft ontzettend veel werk verzet om aan de verplichtingen die de VN stelt over de Lokale Inclusie Agenda “iedereen doet mee in Wijchen” te kunnen voldoen. Wij willen dan ook graag een woord van dank richten tot de betrokken beleidsmedewerkers en vrijwillige ervaringsdeskundigen.

Graag zien wij een reactie van het College tegemoet.

Met vriendelijke groet,

Namens de CPW,
Het Dagelijks Bestuur

Wijchen, 10-6-21

Geachte Cliëntenraad Participatiewet Wijchen (CPW),

Op 20 mei ontvingen wij per e-mail Uw reactie op het gevraagde advies over de 'Iedereen doet mee'- agenda versie april 2021 van de gemeente Wijchen. Wij danken U hartelijk voor Uw uitgebreide advies en de lovende woorden.

Uw advies is gericht aan het College van B&W. Het verzoek om advies kwam echter vanuit de Werkgroep 'Iedereen doet mee'. Dit stond niet vermeld in de begeleidende mail. Wij bieden hiervoor ons excuus aan.

Hieronder vindt U de reactie van de Werkgroep Inclusie op Uw advies.

Allereerst geeft U aan dat het thema Toegankelijkheid mist in de 'Iedereen doet mee'- agenda. Het is een bewuste keuze geweest van de Werkgroep 'Iedereen doet mee' om deze randvoorwaarden voor 'Iedereen doet mee' niet op te nemen in de 'Iedereen doet mee'- agenda. Enerzijds werkt de CIGW voortdurend aan het verbeteren van de toegankelijkheid in de gemeente Wijchen. Anderzijds komt er na het aanbieden van de 'Iedereen doet mee'- agenda extra aandacht voor de randvoorwaarden van Iedereen doet mee: namelijk Bewustwording, Ontmoeting en Toegankelijkheid.

Op pagina 2 maakt U een vergelijking met de actielijsten (of te wel de 'Iedereen doet mee'- agenda) van maart 2020 en april 2021. Het document van maart 2020 is een werkdocument. Elk thema op dit werkdocument is besproken met een vakambtenaar (de zogenaamde Expertmeetings). Door deze Expertmeetings is het werkdocument van maart 2020 veranderd. Dit verklaart de wijzigingen die U benoemt. Naast de actielijsten (of te wel de 'Iedereen doet mee'- agenda), worden elke vergadering afspraken en de stand van zaken bijgehouden. Op deze manier wordt de voortgang vastgelegd (oftewel de voortgangslijst).

Op pagina 4 gaat U in op de wachtlijst bij het Sociaal Wijkteam. De Wmo – raad wordt met regelmaat bijgepraat over de ontwikkelingen in het Sociaal Wijkteam. Ook de Werkgroep 'Iedereen doet mee' heeft gesproken met de manager van het Sociaal Wijkteam. De laatste stand van zaken is dat de wachttijd bij het Sociaal Wijkteam binnen de wettelijke kaders valt.

Tot slot gaat U op pagina 4 in op het verbeteren van de bekendheid van het Sociaal Wijkteam. U adviseert om een link op de gemeentelijke homepage te plaatsen naar het Sociaal Wijkteam. De werkgroep Inclusie vindt dit een goed advies. Uw advies zal daarom meegenomen worden op de voortgangslijst.

Na de zomer gaat de Werkgroep 'Iedereen doet mee' aan de slag met de uitvoering van de 'Iedereen doet mee'- agenda. U bent van harte uitgenodigd om hierin een bijdrage te leveren. Mocht U meer informatie hierover willen, dan horen wij dat graag!

Met vriendelijke groet,

Margreet Muurmans (Beleidsadviseur Sociaal Domein, WDW) namens de Werkgroep 'Iedereen doet mee'

Wmo-raad Wijchen

Wijchen, 3 juni 2021

Betreft: gevraagd advies mbt de agenda “Iedereen doet mee”
Aan: Margreet Muurmans en de leden van de werkgroep Inclusie.

Beste Margreet, leden van de werkgroep,

De Wmo-raad heeft met aandacht het eerste deel van deze Agenda gelezen. Het verheugt onze raad dat het eerste deel nu bijna klaar is voor aanbieding aan het College van B en W en de Raad van de Gemeente Wijchen.

De Wmo-raad kan zich vinden in wat er nu besproken en benoemd wordt in de Agenda, de raad heeft een kleine toevoeging: de Wmo-raad vraagt om in een algemeen deel ook de diverse organisaties te benoemen, die vrijwilligerswerk aanbieden, zoals onder meer het Werkbedrijf.
De Wmo-raad is zich ervan bewust dat de Inclusie Agenda een voortschrijdend proces is. Wij wensen u veel succes met de verdere uitwerking van dit eerste deel en het vervolg van deze agenda.

Met vriendelijke groet, namens de Wmo-raad Wijchen
Drs. H.B.J. Grootveld

Aan de leden van de
WMO-Raad Wijchen

contactpersoon
Margreet Muurmans

datum 17 juni 2021
onderwerp Reactie op gevraagd advies m.b.t. de agenda 'Iedereen doet mee'
Verzonden

Beste meneer Grootveld,

Wij danken jullie hartelijk voor de reactie op het gevraagd advies over de agenda 'Iedereen doet mee'. De aanbeveling om diverse organisaties te benoemen die vrijwilligerswerk aanbieden, zullen wij verwerken in de Inclusieagenda.

Met vriendelijke groet, namens de leden van de werkgroep,

Margreet Muurmans
Beleidsadviseur Sociaal Domein

Raad openbaar Wijchen

Dossiernummer	2992
Extern Zaak ID	Z/21/066564
Vertrouwelijk	Nee
Vergaderdatum	16 december 2021
Agendapunt	10
Titel	66564 Ondertekenen van de vijf opgaven van de Groene Metropoolregio Arnhem-Nijmegen
Organisatieonderdeel	domein Bestuur, Strategie en Projecten - team Strategische projecten en advies
Eigenaar	Schreven, Astrid
Soort nota	Beslisnota
Programma/Paragraaf	§8 Verbonden partijen
Portefeuillehouder(s) Wijchen	Beek, M. van (Marijke)
Telefoonnummer steller	06-46824251

Bijlagen
Beslisnota voor de gemeenteraad over ondertekenen van de vijf opgaven van de Groene Metropoolregio Arnhem-Nijmegen
Bijlage 1: Memo van het college over de deelname aan de opgaven van de Groene Metropoolregio Arnhem-Nijmegen; voorbehoud in verband met windpark A50
Bijlage 2: Regionale agenda Groene Metropoolregio Arnhem-Nijmegen
Bijlage 3: Overzicht Beantwoording consultatie zienswijzen concept-regionale agenda
Bijlage 4a: Opgaveovereenkomst Circulaire regio
Bijlage 4b: Opgaveovereenkomst Groene Groeiregio
Bijlage 4c: Opgaveovereenkomst Ontspannen regio
Bijlage 4d: Opgaveovereenkomst Productieve regio
Bijlage 4e: Opgaveovereenkomst Verbonden regio

Geagendeerd	**Vergaderdatum**
College BenW openbaar Wijchen	19 oktober 2021
Stukken gemeenteraad Wijchen	2 november 2021
Commissievergadering Wijchen	9 december 2021
Raad openbaar Wijchen	**16 december 2021**

Voorgesteld besluit

1. Kennis te nemen van de regionale agenda 2022 van de Groene Metropoolregio Arnhem-Nijmegen.
2. Het college toestemming te geven de vijf opgaveovereenkomsten af te sluiten.
3. Kennis te nemen van de memo over ‘voorbehoud in verband met de gang van zaken rondom Windpark A50’

Besluit (Geamendeerd aangenomen)

1. Kennis te nemen van de regionale agenda 2022 van de Groene Metropoolregio Arnhem-Nijmegen.
2. In te stemmen met het voornemen van het college in te tekenen op de regionale opgave: Verbonden regio
3. In te stemmen met het voornemen van het college in te tekenen op de regionale opgave: Productieve regio
4. In te stemmen met het voornemen van het college in te tekenen op de regionale opgave: Ontspannen regio
5. In te stemmen met het voornemen van het college in te tekenen op de regionale opgave: Circulaire regio
6. In te stemmen met het voornemen van het college in te tekenen op de regionale opgave: Groene Groeiregio

Openbaar Zaaknummer: 66564

Beslisnota voor de Gemeenteraad

Onderwerp: Ondertekenen van de vijf opgaven van de Groene Metropoolregio

Voorgesteld besluit
de Gemeenteraad besluit:

1. Kennis te nemen van de regionale agenda 2022 van de Groene Metropoolregio Arnhem-Nijmegen.
2. Het college toestemming te geven de vijf opgaveovereenkomsten af te sluiten.
3. Kennis te nemen van de memo over 'voorbehoud in verband met de gang van zaken rondom Windpark A50'

Aanleiding
Eind 2020 hebben de gemeenten over de versterking van de regionale samenwerking in de regio Arnhem-Nijmegen het besluit genomen om een nieuwe gemeenschappelijke regeling in het leven te roepen: de Groene Metropoolregio Arnhem-Nijmegen.

Dit voorjaar heeft de Groene Metropoolregio Arnhem-Nijmegen een concept-agenda opgesteld en aan de 18 deelnemende gemeenten toegestuurd voor consultatie. Op basis van deze concept-agenda heeft Wijchen aangegeven voornemens te zijn op de vijf regionale opgaven in te tekenen. De opgaven zijn: Verbonden Regio, Productieve Regio, Ontspannen Regio, Circulaire Regio en Groene Groeiregio. De opgaven sluiten aan bij de ambities van Wijchen en versterken de regionale samenwerking.

De resultaten van de consultatieronde zijn verwerkt en het resultaat ligt nu voor: de definitieve regionale agenda met de uitnodiging om in te tekenen op de opgaven. Het Algemeen Bestuur heeft de definitieve regionale agenda 2022 op 15 september 2021 vastgesteld.

Eerdere besluiten

Datum	**Korte omschrijving eerder genomen besluit (vermeld zo mogelijk het zaaknummer/documentnummer)**
24-06-2021	In te stemmen met de voorgestelde reactie op de concept regionale agenda, waarmee de gemeente Wijchen de intentie uitspreekt om in te tekenen op alle opgaven in de regionale agenda van de Groene Metropoolregio Arnhem-Nijmegen (59466) (Reactie: 362210)

Gewenst resultaat
Met het ondertekenen van de opgaveovereenkomsten committeert Wijchen zich aan de vijf opgaven en kunnen we ons samen met de andere gemeenten inzetten om de samenwerking in de Groene Metropoolregio verder te versterken.

Argumenten
1.1 Intekenen op de opgaven is in lijn met de Wijchense intentie
Op basis van de eerdere concept-agenda heeft Wijchen aangegeven voornemens te zijn op de vijf regionale opgaven in te tekenen. De definitieve agenda is reden om deze intentie om te zetten in een definitieve ondertekening.

1.2 De deelnemende gemeenten hebben kunnen reageren
De opgaven uit de concept regionale agenda zijn verrijkt met de input uit de consultatieronde en daarmee is er regiobreed draagvlak.

1.3 De dekking voor deelname is geborgd
De middelen voor deelname aan de opgaven zijn opgenomen in de begroting.

Tegenargumenten en risico's
1.1 *De precieze impact van deelname aan de opgaven op de ambtelijke capaciteit is nog niet helder*
Dit zal verder uitgekristalliseerd worden, ook in samenwerking met de netwerkdirectie (de gemeentesecretarissen). In sommige opgaven kunnen we door zaken in regionaal verband op te pakken lokaal toe met minder activiteiten. Dit gebeurt overigens niet automatisch, dus om doublures te voorkomen is dit is een aspect waar we scherp op moeten blijven.

Financiële gevolgen
Bij het vaststellen van de Wijchense reactie op de concept regionale agenda is de financiële onderbouwing als volgt opgesteld en geborgd in de begroting:

De bijdragen voor de opgaven Groene Groeiregio, Ontspannen Regio, Circulaire Regio en Productieve Regio worden meegenomen in de perspectiefnota. De bijdrage voor de opgave Verbonden Regio is al langjarig in de begroting vastgelegd omdat er vanuit de voorganger van de Groene Metropoolregio, het GO Regio Arnhem-Nijmegen, al een mobiliteitsfonds was ingericht.

Communicatie
Communicatie over de regionale agenda 2022 vindt plaats door het Regiobureau.

Uitvoering of Vervolgstappen
Na het raadsbesluit kan de burgemeester tot ondertekening van de opgaveovereenkomsten overgaan. De ondertekende opgaveovereenkomsten worden aan de Groene Metropoolregio gestuurd. Na intekening van de gemeenten op de opgaven kan de regionale samenwerking in de Groene Metropoolregio van start gaan.

Geheimhouding:
Niet van toepassing

Bijlagen:
- Definitieve Regionale Agenda Groene Metropoolregio Arnhem-Nijmegen
- Opgaveovereenkomsten (1 t/m 5)
- Overzicht beantwoording zienswijzen op de concept-regionale agenda

Gemeente Wijchen

MEMO

Datum : 19 oktober 2021
Betreft : De deelname aan de opgaven van de Groene Metropoolregio Arnhem-Nijmegen; voorbehoud in verband met gang van zaken rondom windpark A50

Sinds jaar en dag draagt het Wijchense gemeentebestuur regionale samenwerking een warm hart toe. Opgaven worden voor gemeenten steeds groter en complexer en overstijgen gemeentegrenzen. Gemeenten kunnen het niet alleen. De handen ineen slaan en de krachten bundelen is pure noodzaak. Wijchen staat daarom volop achter het versterkingsproces voor de regionale samenwerking in de regio Arnhem-Nijmegen en levert daaraan zowel bestuurlijk als ambtelijk graag zijn bijdrage, met als gemeenschappelijk doel om deze mooie regio verder te versterken.

De basis ligt er in de vorm van de Groene Metropoolregio Arnhem-Nijmegen. Dit belooft heel veel goeds. We kijken ernaar uit om met 18 gemeenten samen verder te werken aan een nog mooiere regio voor onze inwoners. We hebben dan ook de intentie om in te tekenen op alle vijf de opgaven van de Groene Metropoolregio.

Tijdens het proces van het intekenen op de vijf opgaven in de Regionale Agenda zijn wij geconfronteerd met het voornemen van de provincie Gelderland om het windpark Wijchen A50 mogelijk te maken. Deze gang van zaken staat haaks op het proces van de Regionale Energie Strategie (RES), waarin de regiogemeenten met elkaar en de provincie in het belang van de majeure opgaven op het gebied van duurzaamheid met elkaar afspraken maken over zoekgebied en een RES-bod (zie ook de Regionale Agenda van de Groene Metropoolregio, opgave Circulaire Regio, speerpunt 4.1). Wijchen en andere gemeenten hebben hierin zeer veel tijd en moeite gestoken. Daarnaast hebben wij het initiatief als gemeente inhoudelijk beoordeeld en besloten die om verschillende redenen niet ondersteunen. Zo dient het initiatief niet een goede ruimtelijk ordening en strookt het niet met de gedragscode windenergie, waarvan draagvlak een belangrijk onderdeel is.

We zijn op dit moment met de provincie Gelderland en andere belanghebbenden in gesprek over de gang van zaken. Mogelijk heeft de uitkomst van deze gesprekken gevolgen voor de deelname van Wijchen aan de opgaven van de Groene Metropoolregio, in het bijzonder de opgave ‘Circulaire Regio’. We houden alle belanghebbenden op de hoogte van de voortgang in dezen.

Wijchen, 19-10-2021
Het college van burgemeester en wethouders

GROENE METROPOOL REGIO ARNHEM NIJMEGEN

REGIONALE AGENDA2022

16-09-2021

VOORWOORD

Met gepaste trots bood ik u in april jl. de concept-regionale agenda 2022 ter consultatie aan. Ik heb kunnen constateren dat door de gemeenten zeer serieus en grondig werk is gemaakt van deze consultatieronde. Dank hiervoor. De oogst bood het algemeen bestuur de gelegenheid om bij te sturen op ambities, acties en middelen.

Nadat het algemeen bestuur op 7 juli jl. de richting had aangegeven voor de definitieve versie van de regionale agenda 2022 is deze op 15 september definitief vastgesteld. In de inleiding van de regionale agenda wordt ingegaan op de uitgangspunten, aanscherpingen, verbeteringen en temporiseringen die in de definitieve regionale agenda zijn verwerkt. Met deze gedragen regionale agenda 2022 beschikt onze regio, na het tussenjaar 2021, over een agenda die inhoud en richting geeft aan onze ambities in 2022.

De gemeenten wordt nu gevraagd in te tekenen op de vijf integrale opgaven die samen de regionale agenda vormen. Hiermee stelt u de gevraagde middelen voor 2022 beschikbaar. Gelet op de ontvangen reacties heeft het bestuur het vertrouwen dat alle gemeenten de financiële ruimte voor 2022 weten te vinden om de schouders onder de gezamenlijk ambities te zetten. Vooralsnog wordt u gevraagd in te tekenen voor 1 jaar. De intentie is de volgende regionale agenda een meerjarig karakter te geven.

In april ontving u ook het bestuursakkoord; de langjarige samenwerking in de regio tussen drie partijen: de Groene Metropoolregio Arnhem-Nijmegen, de provincie Gelderland en The Economic Board. De Investeringsagenda regio Arnhem-Nijmegen 2022 maakt als bijlage onderdeel uit van het bestuursakkoord. In de investeringsagenda is concreet opgenomen hoe de drie partijen bijdragen. Deze regionale agenda vormt de onderlegger. Onze bijdrage bestaat uit de middelen die in deze regionale agenda zijn opgenomen, gekoppeld aan de beschreven resultaten in de vijf opgaven. Samen met de provincie Gelderland, The Economic Board en andere partners (Rijk, EU, kennisinstellingen en bedrijfsleven) creëren we op deze wijze massa om met volle kracht voortgang te boeken met de realisatie van onze ambities zoals verwoord in de regionale visie die alle gemeenten in onze regio bijna een jaar geleden hebben onderschreven.

Met vriendelijke groet,

Hubert Bruls

In het kort

ONZE GEZAMENLIJKE VISIE OP DE GROENE METROPOOLREGIO ARNHEM-NIJMEGEN

Horizon

ONZE GEZAMENLIJKE AMBITIE:

- We positioneren ons als dé groene metropoolregio van Nederland.
- We profileren ons als dé (inter)nationale circulaire topregio 2050.
- We werken samen aan dé ontspannen groeiregio in balans.

Hiervoor werken we als regio samen:

Fundament

WE WERKEN SAMEN AAN HET BEHOUD VAN DE IDENTITEIT VAN DE REGIO:

- We zetten ons in voor een gevarieerd cultuurlandschap.
- We houden de regio strategisch bereikbaar.
- We ontwikkelen de culturele netwerken in de regio.

Heden

WE WERKEN SAMEN AAN DE ONTWIKKELING VAN DE REGIO:

- We ontwikkelen de regio als compleet stedelijk netwerk.
- We ontwikkelen Energy, Food, Health en Hightech als topsectoren.
- We benutten talent en het menselijk kapitaal in de regio.

Perspectief

WE WERKEN SAMEN AAN DE KOERS VAN DE REGIO:

- We maken onze regio veerkrachtig voor klimaat en energie.
- We zetten breed in op de circulariteit van onze economie.
- We werken aan een vitale en ontspannen leefomgeving.

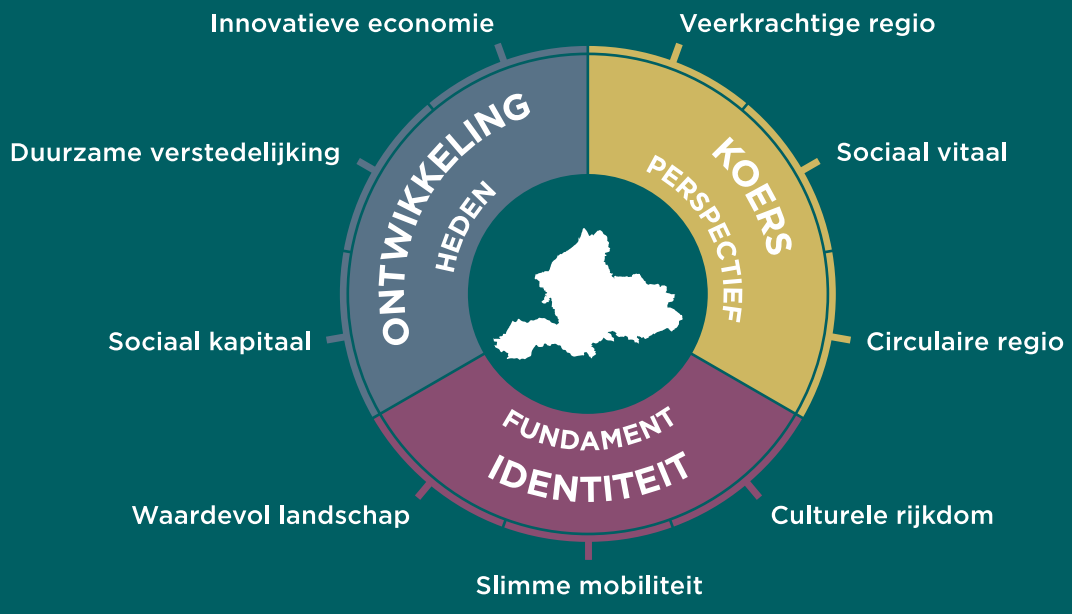

INHOUDSOPGAVE

VOORWOORD 3

INLEIDING 8

VERBONDEN REGIO 14
Ambitie & partners 15
Speerpunt 1: Gebiedsgerichte corridoraanpak 18
Speerpunt 2: Regionaal (snel)fietspadennetwerk 20
Speerpunt 3: Hubs en knooppunten 22
Speerpunt 4: Gedragsaanpak en duurzame mobiliteit 24
Speerpunt 5: Verkeersveiligheid 26

PRODUCTIEVE REGIO 28
Ambitie & partners 29
Speerpunt 1: Stimuleren ondernemerschap in het MKB 32
Speerpunt 2: Human capital: onderwijs en arbeidsmarkt 34
Speerpunt 3: Doorontwikkeling van Health, Hightech & Energy tot (inter)nationale clusters 36
Speerpunt 4: Versterking van duurzame logistiek 38
Speerpunt 5: Toekomstbestendige werklocaties 40

CIRCULAIRE REGIO 42
Ambitie & partners 43
Speerpunt 1: Circulaire bouw en infrastructuur 46
Speerpunt 2: Circulaire economie: grondstoffen en ketens 48
Speerpunt 3: Water en klimaatadaptatie 50
Speerpunt 4: Transitie naar duurzame energie 52

ONTSPANNEN REGIO 54
Ambitie & partners 55
Speerpunt 1: Duurzaam toerisme 58
Speerpunt 2: Bruisende binnensteden en krachtige kernen 60
Speerpunt 3: Groen-blauw raamwerk 62
Speerpunt 4: Sterke culturele infrastructuur 64

GROENE GROEIREGIO 66
Ambitie & partners 67
Speerpunt 1: Wonen in balans: Versnellen van de woningbouw 70
Speerpunt 2: Leefomgeving: Verbinden van de ruimtelijke opgaven 72

FINANCIËLE PARAGRAAF 74

BIJLAGEN 82
Samenhang 82
Bestuurlijke opgaveteams 84

INLEIDING

Voor u ligt de regionale agenda voor het jaar 2022. Alle gemeenten hebben in het voorjaar op basis van de concept regionale agenda hun reactie gegeven op de opgaven. De consultaties zijn grondig voorbereid en hebben geleid tot inhoudelijke opmerkingen, vragen en kritische noten, die geholpen hebben om de definitieve agenda aan te scherpen en te verbeteren.
We hanteren hierbij de volgende uitgangspunten:

- We schrappen niet in ambitie, waar nodig temporiseren we.
- We vinden het belangrijk dat alle 18 gemeenten meedoen.
- De inwonersbijdrage per opgave uit de concept-agenda zien we als maximaal.

Omdat de regio zich in een opstartfase bevindt, is deze definitieve agenda de uitnodiging aan gemeenten om in te tekenen op de vijf opgaven voor het jaar 2022. De genoemde inwonersbijdrage gaat dan ook alleen over het jaar 2022. Vanaf 2023 heeft de regionale agenda een meerjarig karakter, waarna ook meerjarig op de opgaven ingetekend kan worden. Op basis van de ontvangen reacties uit de consultatieronde blijkt dat de meeste gemeenten de intentie hebben om in te tekenen op alle opgaven.

Deze agenda geeft invulling aan onze inhoudelijke samenwerking: fris, innovatief, integraal en verbindend. Daarmee is het ons inhoudelijk kompas om de ambities van onze regionale samenwerking in de komende jaren samen te bereiken.

AMBITIE: GROENE GROEI!

De groene Metropoolregio is een bloeiend stedelijk netwerk, zonder de overdruk van de Randstad. Dat willen we zo houden. We verwachten dat onze regio nog verder zal groeien; in inwoners, in werkgelegenheid, in mobiliteit. We hebben een forse woningbehoefte van circa 35.000 extra woningen tot 2030. We zetten in op blijvend werk en huisvesting voor onze inwoners. We zien ook dat onze gekoesterde leefkwaliteit bedreigd wordt als we niet gezamenlijk sturen op de groei die op ons afkomt. Als gemeenten willen we daarom op regionaal niveau samenwerken, met elkaar en onze partners: hoe leiden we de groei gezamenlijk in goede banen, zodat de balans tussen stedelijke ontwikkeling en ontspannen leefkwaliteit in de regio behouden blijft? Daarom: groene groei!

OPGAVEGERICHT SAMENWERKEN

Deze centrale ambitie hebben we uitgewerkt en onderbouwd in de regionale visie ‘Regio Arnhem-Nijmegen, de groene metropoolregio’ (d.d. 23 september 2020). In deze visie hebben we negen uitdagingen geformuleerd vanuit urgentie, fundament, heden en perspectief.
Dit zijn de uitdagingen die we in de vijf opgaven van de regionale agenda bijeenbrengen. Op deze manier komen we los van de traditionele sectoren. Immers, resultaten voor onze maatschappelijke opgaven boeken we alleen met een meer integrale aanpak in samenwerking met diverse overheden én met onze private en maatschappelijke partners. Onze opgavegerichte samenwerking ondersteunt deze beweging naar samenwerking in allianties. De opgaven van de Groene Metropoolregio bieden focus op concrete speerpunten vanuit een integrale blik.

VIJF INTEGRALE OPGAVEN

De vijf opgaven bestrijken een logische ‘deelverzameling’ van het integraal werken.

Een opgave in de regionale agenda voldoet aan de volgende kenmerken:

- De opgave draagt positief bij aan ontwikkeling van de regionale ambities, aansluitend bij de ambities uit de lokale collegeprogramma’s én de agenda’s van hogere overheden.
- De opgave betreft een integraal maatschappelijk vraagstuk, die verbinding legt tussen meerdere sectoren en domeinen die vertaald worden in concrete acties en resultaten.

SAMENHANG OPGAVEN

- De opgave vereist samenwerking in allianties met andere private en maatschappelijke partners op bovenlokaal niveau, alsmede met andere overheden en partners op provinciaal, Rijks- en Europees niveau.
- De opgave biedt toegevoegde waarde op regionaal niveau met lokale impact in meerdere gemeenten.

De Verbonden regio, de Productieve regio, de Circulaire regio en de Ontspannen regio combineren ieder een aantal beleidssectoren en domeinen met elkaar. De Groene groeiregio zet juist de integrale samenwerking en integrale afweging van ruimteclaims in de leefomgeving centraal, en adresseert zo de kernambitie van de visie. De Groene groeiregio is daarmee integrerend van karakter.

We pakken de opgaven in samenhang op. Dat is de kracht van onze werkwijze: vanuit verschillende invalshoeken werken we aan de maatschappelijke opgaven en versterken we elkaars acties. Deze agenda is richtinggevend en maakt integraliteit beheersbaar en handzaam. We herkennen de cross overs tussen de opgaven, maken afspraken welke opgave leidend is en wat de andere opgave(n) inbrengt of inbrengen. Bovenstaande visualisatie geeft een beeld van de samenhang tussen de opgaven. Deze visualisatie is ook als bijlage 1 bijgevoegd.

OPGAVEN: SPEERPUNTEN EN ACTIVITEITEN

De regionale agenda gaat uit van wat we met elkaar over vijf jaar willen bereiken en maakt dit concreet voor het komende jaar of jaren.
Per opgave zijn doelen, resultaten, een planning en een indicatie voor de benodigde middelen inzichtelijk gemaakt. De uitvoering van deze acties doen we natuurlijk niet alleen. Per opgave is beschreven met welke partners we samenwerken om onze ambities te realiseren.

De consultatie door de 18 gemeenten op basis van de concept-agenda 2022 hebben bijgedragen aan diverse wijzigingen:

- De doelstellingen 'over vijf jaar' hebben we kritisch bekeken op haalbaarheid binnen vijf jaar. Waar deze te ambitieus zijn, temporiseren we de doelstellingen.
- We hebben de doelstellingen "over vijf jaar" waar mogelijk en nodig geconcretiseerd. Waar dit nog niet mogelijk is, vindt concretisering in 2022 plaats. We doen dit in het licht van de regionale agenda van 2023 en verder en de ontwikkeling van een Monitor Brede Welvaart.
- We hebben alle acties per opgave omgevormd tot een concreet resultaat, zodat duidelijk is welke concrete resultaten per opgave en speerpunt beoogd worden. Zeker bij de opgaven of speerpunten waarop regionale samenwerking tot nu toe beperkt was, zal het vaak gaan om een tussen- of procesresultaat. In die gevallen benoemen we wat het doel hiervan is en wat we met deze resultaten gaan doen. Wij zien het proces van totstandkoming van de regionale agenda 2023 en verder als een natuurlijk moment om (op basis van de proces- of tussenresultaten die we in 2022 opleveren) onze regionale inzet te herijken en te beslissen of we bepaalde speerpunten en acties regionaal willen blijven oppakken of niet (no go/go moment).
- Daar waar mogelijk hebben we de voorgestelde regionale inspanningen voorzien van een voorbeeld dat laat zien hoe regionale resultaten zich vertalen naar concrete resultaten op lokaal niveau.
- In de financiële paragraaf en in de concept-investeringsagenda[1] geven we zoveel mogelijk aan waar wij concrete kansen zien voor externe financiering.
- De samenhang tussen de opgaven hebben we concreter in de teksten van de opgaven opgenomen.
- De rolverdeling tussen The Economic Board en de Groene Metropoolregio hebben we opgenomen in bestuursakkoord en investeringsagenda en expliciet verwoord in de opgaven, vooral bij Productieve en Circulaire regio. Daar waar het niet mogelijk is om in deze fase een concrete taakverdeling op te nemen, vermelden we dat.
- In onze visie hebben we aangegeven dat de beleving van onze bijzondere landschappen zich ontwikkelt van monocultuur en functiescheiding (landbouw versus natuur) naar (bio) diversiteit en multifunctionaliteit. In de uitwerking van de visie in de regionale agenda, hebben we natuur, biodiversiteit en landbouw dan ook een plek gegeven als belangrijk onderdeel van het landschappelijk raamwerk van onze regio bij de opgaven Ontspannen regio (speerpunt groen-blauw raamwerk) en Groene groeiregio (verstedelijkingsstrategie).
- De specifieke punten per opgave die door de gemeenten zijn ingebracht, zijn verwerkt in de tekst van de betreffende opgave door het opnemen van verduidelijkende teksten of voorbeelden.
- Als uit de consultatieronde is gebleken dat er gemeenten voornemens zijn niet mee te doen met een opgave, zijn de kosten voor de opgave naar beneden bijgesteld, door resultaten te faseren of capaciteit anders in te zetten. Hiermee bereiken we dat de inwonerbijdrage niet omhoog hoeft, als deze gemeenten inderdaad besluiten niet mee te doen.

1 De Groene Metropoolregio (GMR), de provincie Gelderland en The Economic Board (TEB) willen samen de potentie van de regio Arnhem-Nijmegen ten volle benutten en hiervoor hun krachten bundelen. Om de samenwerking te verankeren en concreet vorm te geven, zijn zij voornemens een bestuursakkoord te sluiten. De investeringsagenda regio Arnhem-Nijmegen 2022 is een belangrijke uitwerking hiervan.

AGGLOMERATIEKRACHT EN PUBLIC AFFAIRS

Belangrijk doel van en noodzakelijk voor het realiseren van onze visie is het vergroten van de agglomeratiekracht van de regio: over vijf jaar is de Groene Metropoolregio zichtbaar als (inter-) nationaal toonaangevende regio op het gebied van circulaire verstedelijking en landschap. Met agglomeratiekracht wordt bedoeld de slagkracht die de regio heeft wanneer zij de handen in één slaat en als één partij optrekt om de ambities te realiseren. Dit vraagt om een sterk samenspel tussen de 18 gemeenten en onze partners (hogere overheden, bedrijven en kennisinstellingen). De opdracht is om het regionale netwerk op meerdere dimensies (bestuurlijk, organisatorisch, economisch, cultureel) te versterken om de agglomoratievoordelen van onze regio te verzilveren en te versterken op die dimensies waarop de regio nog onvoldoende scoort.

Het versterken van agglomeratiekracht was tot nu toe een speerpunt binnen de opgave Groene groei. Omdat dit deze opgave overstijgt, hebben we besloten dit speerpunt uit de opgave Groene groeiregio te halen en vanuit het regiobureau op te pakken, in nauwe afstemming met de opgaven. Samen met onze partners gaan we hiermee aan de slag.

Door het beter benutten van onze agglomeratiekracht, zijn we ook beter in staat steun voor onze regionale ontwikkeling te realiseren. Naast de positionering van onze regio als Groene Metropoolregio, vormen profilering en lobby de drie dragers onze Public Affairsstrategie. De inzet, vanuit de vijf regionale opgaven, richt zich op Brussel, Den Haag en onze oosterburen (Nordrhein-Westfalen). Iedere opgave heeft een eigen, gerichte, inzet die we weer samen met de partners (stakeholders) in de regio ontwikkelen.

Voor Europa wordt – vanuit de opgaven en The Economic Board – onverminderd ingezet op EU-relevante thema's Energy, Mobility, Circulair en Health & Hightech. Regionale speerpunten zitten in de aanpak verwerkt voor zover de EU hierop kansen biedt en inzet concreet genoeg vanuit de regio is.

Voor het Rijk wordt ingezet op het vergroten van de zichtbaarheid zodat het Rijk de regio ziet als relevante gesprekspartner. Veel regionale speerpunten kunnen alleen gerealiseerd worden met actieve steun van het Rijk. Er zijn voor Den Haag daarom 6 lobbydoelen opgesteld die rechtstreeks uit de opgaven komen:

1. Circulair bouwen op grote schaal.
2. Betaalbaar wonen in een groene omgeving
3. 100.00 nieuwe inwoners vraagt om slimmere mobiliteit (spoorcorridor en hubs).
4. Steun ConnectR: het groene verdienvermogen van Nederland.
5. Pas Health & Hightech en AI uit de regio toe in de gezondheidszorg.
6. Meer woningen, meer groen.

Hiernaast worden natuurlijk ook landelijke ontwikkelingen en eventuele contacten gevolgd voor andere speerpunten.

BREDE WELVAART

Brede Welvaart gaat over de kwaliteit van het leven; het welzijn van de inwoners. Uit onderzoek[2] blijkt dat de Brede Welvaartsscore voor onze regio negatief afwijkt van de omliggende regio's en het landelijke gemiddelde. Binnen deze integrale welvaartsindicator zijn elf welvaartsdimensies samengebracht. In de Monitor Brede Welvaart (CBS) wordt de ontwikkeling van brede welvaart (economisch, ecologisch en sociaal-maatschappelijk) in kaart gebracht. Aan de hand van meer dan veertig indicatoren geeft de monitor een beeld van de staat en ontwikkeling van de samenleving.

We richten onze gezamenlijke agenda op het borgen van die dimensies van brede welvaart waarop de regio goed scoort en maken werk van die dimensies die onder de maat scoren. Samen met onder meer de provincie Gelderland (in het kader van 'Kracht van Oost') gaan we aan de slag met de ontwikkeling van een passende monitor, die het mogelijk maakt om onze gezamenlijke agenda te richten. Het maken van een dergelijke monitor is geen sinecure. We zullen dit dan ook stapsgewijs oppakken.

2 Essay 'Kracht van Oost' Rabobank 27-10-2020.

ORGANISATIE OPGAVEN

Het bestuurlijk opgaveteam (BOT, voor de samenstelling hiervan wordt verwezen naar bijlage 2) stuurt de uitvoering van de opgave aan, bewaakt voortgang en stelt zo nodig bij. Zij doet dit op advies van het opgaveteam, bestaande uit de opgavemanager en een coördinator per speerpunt. Deze speerpunt-coördinatoren zorgen voor de verbinding met de gemeenten door een werkgroep in te richten per speerpunt. Deze bestaat uit een vertegenwoordiging van de deelnemende gemeenten, waarbij gelet wordt op spreiding over de hele regio. Daarnaast worden alle relevante ambtenaren regelmatig op de hoogte gehouden en om input gevraagd.

Betrokkenheid van alle bestuurders bij de uitvoering van de regionale agenda is essentieel. Tijdens de regio-ochtenden en de Regio Overleg(t)-dagen informeert het BOT de overige regiobestuurders over de voortgang van de uitvoering van de opgave. Deze ontmoetingen hebben een interactief karakter. Daarnaast organiseert het regiobureau raadsontmoetingen om raadsleden te informeren over de ontwikkelingen rondom de opgaven.

TRIPLE HELIX-SAMENWERKING EN BESTUURSAKKOORD

Werkelijke resultaten met toegevoegde waarde voor onze maatschappelijke opgaven boeken we alleen met een meer integrale aanpak en in een samenwerking met uiteenlopende partijen (overheid, bedrijfsleven, onderwijs en onderzoek). We werken dan ook met veel partners samen om de ambities binnen onze opgaven te verwezenlijken. Soms doen ze een groot deel van de uitvoering, soms zijn ze mede-initiatiefnemer, medefinancier of supporter. Belangrijk zijn de samenwerkingsrelaties met de provincie Gelderland en The Economic Board. Gezamenlijk zien wij het als onze verantwoordelijkheid om het voortouw te nemen in de regionale samenwerking. Voor de uitvoering van de regionale agenda en de realisatie van onze gezamenlijke doelen, is een consistente, meerjarige samenwerking tussen deze drie partijen nodig. We bekrachtigen deze samenwerking in een bestuursakkoord, met een bijbehorende investeringsagenda, waarin partijen in 2022 ieder hun commitment bekrachtigen. De provincie streeft ernaar om in 2022 de bijdrage van de gemeenten aan de vijf opgaven van de Groene Metropoolregio te verdubbelen. De provincie zal per project/initiatief afwegen of en hoe het project/initiatief bijdraagt aan de verschillende provinciale doelen.

INTEKENEN OP OPGAVEN DOOR GEMEENTEN

Als een gemeente besluit mee te doen aan een opgave, dan tekent het college, na het besluit van de gemeenteraad, hiertoe een opgave-overeenkomst. Hiermee zegt de gemeente toe de benodigde middelen ter beschikking te stellen. De basis voor deze overeenkomst ligt in artikel 27 van de Gemeenschappelijke Regeling. In de overeenkomst staan doel van de samenwerking, de resultaten en activiteiten van de opgave, de gemeentelijke bijdrage in financiën en de duur van de overeenkomst.

OVERZICHT PROCES

Voor elke opgave wordt door het BOT een actie- of programmaplan uitgewerkt voor 2022 wat een verdere uitwerking vormt van de acties. Dit werkdocument wordt gedeeld met de betrokken ambtenaren en wethouders. Over elk jaar zal natuurlijk ook verantwoording afgelegd worden door het BOT over de bereikte resultaten. Deze verantwoording wordt toegelicht tijdens de Regio Overleg(t)-dagen, regio-ochtenden en raadsontmoetingen.

In het voorjaar van 2022 wordt aan de gemeenten de volgende concept-regionale agenda voorgelegd, namelijk die van 2023 en verder. Zoals al eerder gezegd, heeft deze een meerjarig karakter. Daarbij wordt uiteraard een link gelegd met de bereikte resultaten in 2021 en de eerste maanden van 2022.

VERBONDEN REGIO

OVER VIJF JAAR:
Kunnen wij snel, comfortabel, veilig, schoon en betrouwbaar reizen. We bieden duurzame oplossingen voor een robuust en veilig wegennet, betrouwbaar spoor, (H)OV voor iedereen en een aantrekkelijk fietsnetwerk.

AMBITIE & SPEERPUNTEN

Speerpunten Verbonden regio

- 1 Gebiedsgerichte corridoraanpak
- 2 Regionaal (snel)fietspadennetwerk
- 3 Hubs en knooppunten
- 4 Gedragsaanpak duurzame mobiliteit
- 5 Verkeersveiligheid

Wij willen de regionale en stedelijke bereikbaarheid (zeker in het kader van de grote woningbouwopgaven) waarborgen door een ombuiging naar meer gebruik van fiets en (H)OV op korte en langere afstand en een beter gebruik van bestaande infrastructuur. Dit zorgt voor duurzamere mobiliteit en lucht op het regionale wegennet. Wij zetten maximaal in op een structurele mobiliteitsaanpak, waarbij de regio een belangrijke speler binnen het publiek/private netwerk is.

In de voorloper van deze regionale agenda, de Agenda Duurzame mobiliteit en bereikbaarheid uit 2019, zaten 6 sporen: Weg, Spoor, Hoogwaardig Openbaar Vervoer (HOV), Fiets, Slim en Schoon Onderweg, Verkeersveiligheid. De doelen en projecten uit die agenda zijn nog steeds actueel. De vijf speerpunten in deze agenda zijn integraler opgezet en sluiten beter aan bij de Gelderse Mobiliteitsvisie.

De opgave van de Verbonden regio komt voor het overgrote deel overeen met de koers die in 2019 is ingezet met het ambitiedocument duurzame mobiliteit en bereikbaarheid. In 2021 zijn een groot aantal activiteiten opgestart die in 2022 e.v. doorlopen. Veel processen hebben een langdurige doorlooptijd. Samen met de provincie Gelderland is een start gemaakt met het maken van een nieuwe regionaal multimodaal verkeersmodel en starten we de verkenningen rondom de gebiedsgerichte corridors. De regio zet in 2022 sterk in op een aantal majeure processen/projecten als de A50, A12 en de spoorcorridor Randstad-Arnhem-Ruhrgebied. Voor het deelprogramma Slim & Schoon Onderweg werken wij nauw samen met het Ministerie van I&W, provincie Gelderland, gemeenten en werkgevers. Dit deelprogramma loopt nog door tot en met 2022. Daarnaast starten wij met investeringsagenda's (o.a. Hubs & knooppunten, fiets en verkeersveiligheid). Dit is een belangrijke input voor o.a. de provincie Gelderland om financiële middelen beschikbaar te stellen. De afspraken die worden gemaakt in de Verstedelijkingsstrategie hebben eveneens gevolgen voor de potentiële mobiliteitsprojecten.

Logistiek is geen apart speerpunt binnen de Verbonden regio. Wel willen wij de logistiek slimmer en duurzamer maken. In 2021 verkennen we hoe we in onze regio de economische kansen van de logistieke sector verder kunnen versterken. Op basis van deze verkenning worden in 2022 verdere stappen gezet op het gebied van logistiek. Er wordt een relatie gelegd met de logistieke corridor (samenwerking met de provincie Gelderland en TEB), het verduurzamen van de bouwlogistiek, digitalisering, binnenstad-

logistiek, truckparking en het verduurzamen van de binnenvaart.

Wij stellen de reiziger centraal en verleiden de reiziger om slimme en schone keuzes te maken. We benutten mobiliteitsnetwerken beter en zetten in op actieve en schone mobiliteit. We stimuleren slim en schoon reizen door: De vorming van mobiliteitshubs, het stimuleren van fietsen en lopen, het HOV-netwerk te vergroten en te versterken en op de langere afstanden in te zetten op openbaar vervoer/spoor. De Groene Metropoolregio is geen uitvoerende organisatie in het fysieke domein. Wij leggen geen fietspaden of rotondes aan. Wel kunnen wij samen met de gemeenten en partners initiëren, stimuleren en adviseren van en over bovenlokale projecten en processen die bijdragen aan onze gezamenlijke opgaven. Daar ligt onze kracht.

Nederland bereikbaar houden is een kwestie van samenwerken. Door te investeren in ons partnerschap, kunnen we toewerken naar een goede doorstroming in de regio. Rijkswaterstaat wil als partner graag met de Groene Metropoolregio samenwerken om het mobiliteitsnetwerk te optimaliseren.
- Marjolijn v.d. Zandschulp, Hoofdingenieur-directeur Rijkswaterstaat Oost-Nederland

PARTNERS

De Groene Metropoolregio Arnhem-Nijmegen is één van de partners binnen het beleidsveld Mobiliteit. De acties uit deze regionale agenda voeren we samen met partners uit.

PROVINCIE GELDERLAND

De doelen zijn sterk in lijn met elkaar. Veel van onze processen en projecten pakken we gezamenlijk op. In nauw overleg wordt bepaald wie het voortouw heeft. Dit geldt grotendeels ook voor de overige overheden (Rijk, andere regio's en de individuele gemeenten) en het Waterschap. Wij versterken de relatie met andere regio's via een actieve rol bij het Gemeentelijk Netwerk Mobiliteit en Infrastructuur (GNMI). Ook adviseren wij bij verschillende rijksprocessen en stemmen wij programma's op elkaar af.

THE ECONOMIC BOARD (TEB)

Hecht veel belang aan de mobiliteitsopgaven, omdat die van wezenlijk belang zijn voor een goed vestigingsklimaat. Wij maken graag gebruik van het netwerk van TEB om deze opgave verder te brengen. Rondom lobby en communicatie van strategische projecten kijken wij samen naar ieders rol en helpen en versterken we elkaar.

BEDRIJFSLEVEN

Wij betrekken het bedrijfsleven actief bij onze initiatieven. Belangrijke partners met wie we in het vervolgtraject afstemmen zijn: ondernemers, ondernemerscollectieven, koepelorganisaties. Ook aanbieders van mobiliteitsdiensten zijn een belangrijke partij om tot gerichte implementatie te komen.

KENNISINSTELLINGEN

Kennisinstellingen als Radboud Universiteit, Hogeschool Arnhem-Nijmegen, Van Hall Larenstein en ROC's dragen op verschillende niveaus bij aan de ontwikkeling van kennis op het gebied van Mobiliteit.

RVMT

Het Regionaal verkeersmanagementteam Arnhem Nijmegen (RVMT) is een samenwerking van wegbeheerders in onze regio (Rijk, provincie en gemeenten).

VERVOERSORGANISATIE REGIO ARNHEM NIJMEGEN

De Vervoersorganisatie Regio Arnhem Nijmegen organiseert aanvullend vervoer voor mensen die gebruik maken van Wmo, Jeugdwet, leerlingenvervoer en kleinschalig OV in de regio. In de vervoersorganisatie sturen en beheersen de gemeenten samen de uitvoering en ondersteunende processen voor het aanvullend vervoer.

SPEERPUNT 1

GEBIEDSGERICHTE CORRIDORAANPAK

OVER VIJF JAAR:

- Realiseren we samen gebiedsgerichte projecten in corridors van weg, rail en water.
- Hebben we goede (OV-) verbindingen naar Utrecht, Eindhoven, Zwolle én Duitsland (ICE).
- Is de capaciteit van het regionale infrastructuurnetwerk vergroot en dragen wij met projecten bij aan het verbeteren van de leef-omgeving.

Dit speerpunt richt zich op de ontwikkeling van de (infrastructuur)corridors in de regio vanuit een gebiedsgerichte aanpak. Het gaat om het verbeteren van interne en externe verbindingen over weg, rail en water vanuit een integrale blik op de leefomgeving. Het vergroten van de capaciteit op het mobiliteitsnetwerk koppelen we aan het verbeteren van de directe leefomgeving. Voor onze inwoners, werknemers, bezoekers en passanten. Dit vraagt en zorgvuldige afweging tussen het goederenvervoer (per spoor) en het toenemend reizigersvervoer. Ook moet rekening worden gehouden met de ontwikkeling van de verstedelijking en de leefbaarheid in de kernen langs de corridors, waaronder het hoogwaardige openbaar vervoer en het binnenstedelijk HOV. Wij spelen een adviserende rol bij de nieuwe provinciale aanbesteding van het openbaar vervoer in onze regio.

In dit speerpunt richten we ons ook op de versterking van verbindingen tussen de economische kerngebieden. Hierbij gaat het om de verbindingen met drukbezochte (werk)locaties in de regio en externe verbindingen met onze buurregio's zoals Utrecht, Eindhoven en Zwolle. Op internationaal niveau staat de verbinding met Duitsland, de ICE en de verkenning van euregionale verbindingen met het Europese achterland op de agenda. Deze schakel is onderdeel van Europese en Duitse spoorplannen.

RESULTATEN 2022

REGIONAAL TOEKOMSTBEELD OV 2040
Regionale vertaling, inclusief bijbehorende uitvoeringsagenda. Een verkenning en aanpak met een strategie voor de regio en een handreiking om de rol van het (regionale) spoor te versterken.

A12 SPOORCORRIDOR RANDSTAD-ARNHEM-RUHRGEBIED
Het versterken van de spoorcorridor Randstad-Arnhem-RheinRuhr. Wij maken een analyse van de kansen en mogelijkheden. Hierbij werken we nauw samen met de provincie en het Rijk.

IMPLEMENTEREN ACTIEPLAN HOV
De betrokken gemeenten ondersteunen bij de planvoorbereiding.

REGIONAAL MULTIMODAAL NETWERK-MANAGEMENTKADER EN VERKEERSMODEL
In 2022 leveren wij 2 producten op:
1. Een regionaal multimodaal netwerkmanagement-kader met een leidraad naar de wegbeheerders hoe hier mee om te gaan.
2. Een multimodaal verkeersmodel, waarmee mobiliteitsvraagstukken kunnen worden geanalyseerd.

AANPAK A50
Maken van samenwerkingsafspraken over de korte termijnaanpak A50 met de provincie en andere partners. Daarnaast participeren we binnen de projectorganisatie en adviseren we over de Mirt-verkenning A50.

GEBIEDSGERICHTE CORRIDORS
Wij spelen een belangrijke initiërende en coördinerende rol bij de verschillende gebiedsverkenningen. Het voortouw ligt bij Rijkswaterstaat of de provincie Gelderland. In 2022 zullen 3 gebiedsaanpakken worden afgerond:
– A325 corridor

Gebiedsgerichte corridoraanpak	**2021** 2e helft	**2022** 1e helft	2e helft	**2023** 1e helft	2e helft
Regionaal toekomstbeeld OV2040	■	■	■	■	■
A12 spoorcorridor	■	■	■	■	■
Implementatie Actieplan HOV	■	■	■	■	■
Afronding van het regionaal multimodaal netwerkmanagement-kader	■	■			
Toepassen van het nieuwe Regionaal Multimaal Model Arnhem Nijmegen	■	■			
Korte termijnaanpak A50	■	■	■	■	■
Verkennen gebiedsaanpak A325 corridor	■	■	■		
Gebiedsaanpak Zuid- en Westflank Nijmegen	■	■	■		
Verkennen gebiedsaanpak Oostflank Arnhem	■	■	■	■	

SPEERPUNT 2

REGIONAAL (SNEL) FIETSPADENNETWERK

OVER VIJF JAAR:

- Gebruiken inwoners, werknemers en bezoekers steeds vaker de fiets.
- Fietsen zij gemiddeld langere afstanden op meer verkeersveilige routes in de regio.
- Zijn er betere aansluitingen op het lokale fietsnetwerk (woon-werk en recreatief).

We zetten vol in op de fiets! De fiets wordt steeds populairder. Wij stimuleren en faciliteren deze groeiende populariteit. Wij willen een sterke toename van het fietsgebruik met positieve gevolgen voor gezondheid, vitaliteit, luchtkwaliteit en leefomgeving. Het doel is het vergroten van fietsgebruik in en naar de stad naar 35%. Wij zien grote samenhang met de realisatie van hubs en verkeersveiligheid. Tevens is er een relatie met het Nationaal Toekomstbeeld Fiets (NTF) en de daarbij behorende subsidiemogelijkheden, waarvoor wij al in 2021 zijn gestart met het toewerken naar een (geprioriteerde) lijst van potentiële projecten.

Begin 2019 heeft de regio een position paper 'aantrekkelijk fietsnetwerk' gemaakt. Deze vormt een leidraad voor onze inzet en subsidiemogelijkheden. In 2022 komen wij met een bijgestelde werkagenda die het kader biedt voor maatregelen en prioriteiten. Het netwerk van snelle fietsroutes is nog niet af. Het moet in de regio makkelijker worden om naar een snelle fietsroute te fietsen; of naar een hub of knooppunt, zoals een station. Om ketenmobiliteit te stimuleren is het van belang dat de overstap comfortabel en gemakkelijk is. De overstap tussen fiets en openbaar vervoer optimaliseren we daarom verder. Met de ligging aan rivieren kent de regio veel bruggen. De bruggen vallen veelal samen met de tracés van de snelfietsroutes. De op- en afgangen van bruggen moeten beter. Naast voorzieningen die de ruggengraat van het fietsnetwerk versterken, is aandacht nodig voor doorfietsroutes tussen kernen en binnen steden. Ook veilige schoolfietsroutes vallen hieronder.

RESULTATEN 2022

OPSTELLEN MEERJAREN REGIOAGENDA FIETS (MRF)
Ontwikkelen van een meerjarige regionale investeringsagenda voor de fiets, gericht op een betere prioritering en programmering van (potentiële) fietsprojecten in de regio.

VERKENNING UTILITAIRE FIETSROUTES
Nadere verkenning naar een betere aansluiting en gebruik van utilitaire fietsroutes (voor woon-werkverkeer) op het recreatieve fietsnetwerk in de regio.

VERKENNING SNELLE FIETSROUTES
Opleveren van een viertal verkenningen van potentieel te realiseren snelle fietsroutes inclusief het in kaart brengen van de knelpunten in de aansluiting op lokale netwerken.

VOORBEREIDEN PLANVORMING WESTFLANKROUTE ARNHEM – ELST – NIJMEGEN
Analyse stedelijk netwerk in relatie tot intelligente verkeerslichten (I-vri's).
Analyse van de aansluiting van intelligente vri's (datagedreven verkeerslichten) op het stedelijk fietsnetwerk. Deze analyse zal ter beschikking worden gesteld aan de individuele wegbeheerder/ gemeenten.

STIMULERINGSPROJECTEN 'HEEL GELDERLAND FIETST' EN FIETSBURGEMEESTER ARNHEM-NIJMEGEN
Regionale uitwerking van de provinciale campagne 'Heel Gelderland fietst' en het inzetten van de fietsburgemeester om het gebruik van de fiets te vergroten door bijv. fiets-challenges.

Regionaal (snel)fietspadennetwerk	**2021** 2e helft	**2022** 1e helft	2e helft	**2023** 1e helft	2e helft
Opstellen meerjaren Regioagenda Fiets		■		■	
Verkenning van utilitaire & recreatieve fietsroutes	■	■			
Verkenning snelle fietsroute Nijmegen-Wijchen-Oss	■	■			
Verkenning snelle fietsroute Arnhem-Huissen-Bemmel	■	■			
Verkenning snelle fietsroute Om de Noord Arnhem		■	■	■	
Verkenning snelle fietsroute Zevenaar Doetinchem	■	■	■		
Voorbereiden planvorming Westflankroute	■	■			
Analyse stedelijk netwerk i.r.t. I-vri's	■	■	■		
Stimuleringsprojecten heel Gelderland fietst en fietsburgemeester	■	■	■	■	■

SPEERPUNT 3

HUBS EN KNOOPPUNTEN

OVER VIJF JAAR:

- Zijn er met partners (nieuwe) mobiliteitshubs en knooppunten in stad en regio gerealiseerd waar we een betere koppeling maken tussen het regionale en stedelijke infrastructuurnetwerk.
- Bieden wij nieuwe vormen van duurzame mobiliteit aan (deelvervoer, elektrisch, MaaS[3]).
- Zorgen wij voor ‘mobiliteit op maat’ als onderdeel van het vraagafhankelijk vervoer in de regio.

3 Mobility as a Service.

Dit speerpunt richt zich op het zo efficiënt mogelijk verknopen van modaliteiten op strategische locaties. Met de ontwikkeling van knooppunten en mobiliteitshubs werken we samen met onze partners aan steeds beter bereikbare van de regio. Het kan hier gaan om fysieke ontwikkeling van knooppunten of de ontwikkeling van ehubs, deelvervoer, elektrisch vervoer en MaaS-constructies. Waarbij we ook inspelen op vraagafhankelijk vervoer in de kleinere kernen van de regio met mobiliteit op maatconstructies.

De focus ligt op het regionale netwerk.
Wij richten ons op die hubs die van meerwaarde zijn voor het regionale mobiliteitssysteem.
De doelstelling is tweeledig: het verlichten van de druk op het verkeersnetwerk rond drukbezochte plekken en het stimuleren en faciliteren van duurzame vormen van mobiliteit. Hier zoeken we de aansluiting bij lopende ruimtelijke ontwikkelingen en de andere regionale opgaven. Wij hanteren het uitgangspunt om nieuwe woningen zoveel mogelijk te programmeren nabij (H)OV en/of in verbinding met nabij gelegen (regionale/snel-) fietspaden, waarbij in de eerste plaats de bestaande capaciteit wordt benut en knooppuntvorming wordt gestimuleerd (o.a. bij station Nijmegen, Arnhem-Oost).

De samenhang en meerwaarde van hubs vanuit verschillende invalshoeken staat centraal.
Denk hierbij aan de aansluiting op woon- en werklocaties, binnensteden, voorzieningen en recreatieve hotspots. Maar ook de ontwikkelingen op het gebied van mobiliteit zoals de uitbreiding van het regionale (snel)fietsnetwerk en HOV-netwerk. We kijken op drie schaalniveaus naar het functioneren van hubs en knooppunten:

overstaphubs, ontsluitingshubs en speciale hubs.

RESULTATEN 2022

MEERJARIGE INVESTERINGSAGENDA
Ontwikkelen en actualiseren van de meerjarige investeringsagenda regionale hubs en knooppunten.

PLANVOORBEREIDING KANSRIJKE HUBS
Verkenning, planvoorbereiding en opstarten van 1e fase investeringsimpuls mobiliteitshubs.

STATIONSGEBIED NIJMEGEN
Het stationsgebied Nijmegen is een belangrijk knooppunt in het regionale mobiliteitsnetwerk. De regio adviseert over de plannen voor realisatie van het stationsgebied Nijmegen. Dit is inclusief dexverbetering van de kwaliteit van de stationsomgeving met het oog op de realisatie van wonen en werken in de directe omgeving.

MOBILITEIT OP MAAT/HUBTAXI
Uitwerken Mobiliteit op Maat in relatie tot het project haltetaxiRRReis van de provincie Gelderland. In april 2022 zal het project haltetaxiRRReis van start gaan. Samen met de gemeenten zullen wij onderzoeken welke aanvullende maatregelen nodig/wenselijk zijn.

FIETSPARKEREN/GRATIS STALLEN
Analyseren van de gemeentelijke kansen en mogelijkheden voor fietsparkeren en gratis stallen.

Hubs en knooppunten	**2021** 2e helft	**2022** 1e helft	2e helft	**2023** 1e helft	2e helft
Meerjarige investeringsagenda		■		■	
Verkennen en planvoorbereiding kansrijke hubs	■	■	■	■	■
Adviseren station Nijmegen	■	■	■	■	■
Uitwerken Mobiliteit op Maat	■	■	■		
Fietsparkeren en gratis stallen	■	■			

SPEERPUNT 4

GEDRAGSAANPAK DUURZAME MOBILITEIT

OVER VIJF JAAR:

- Maken meer inwoners, werknemers en bezoekers gebruik van duurzame vormen van mobiliteit,
- Wordt de capaciteit van het regionale infrastructuurnetwerk beter benut.

Dit speerpunt richt zich op gedragsbeïnvloeding van de verkeersdeelnemers. Doel is het beter benutten van de het mobiliteitsnetwerk door ons nadrukkelijk te richten op de beïnvloeding van mobiliteitsgedrag en vervoermiddelkeuzen.
Een belangrijk programma binnen dit speerpunt is 'Slim & Schoon Onderweg'. De 18 regio-gemeenten, provincie Gelderland, Rijkswaterstaat, Ministerie van Infrastructuur en Waterstaat en VNO-NCW werken samen in dit programma om de bereikbaarheid van de regio te verbeteren, waarbij de activiteiten en maatregelen geordend zijn volgens drie programmalijnen:

- Programmalijn 1: Gezamenlijke aanpak mobiliteitsgedrag.
- Programmalijn 2: Krachtenbundeling Slimme mobiliteit.
- Programmalijn 3: Stimuleren Duurzame mobiliteit.

Hiervoor wordt jaarlijks een uitvoerings-programma gemaakt. Voor 2022 is deze nog niet gereed. Deze wordt in het najaar van 2021 voorgelegd. Voor de looptijd van het programma (2019 – 2022) zijn de volgende doelen geformuleerd:

- Minimaal 20.000 extra slimme en duurzame reizigers.
- Minimaal 20.000 minder autoritten.
- Regionale bijdrage aan reductie CO2 wegverkeer (75 kton in 2022).
- Reductie autoverkeer met 10% op kwetsbare corridors gericht op verbetering van de doorstroming en vergroting van de leefbaarheid.

Dit doen we door mensen te stimuleren om minder te reizen, op een ander tijdstip, met een ander vervoermiddel of via een andere route. Ook zetten we in op smart mobility om de mobiliteit zo goed mogelijk te faciliteren.

RESULTATEN 2022

COMMUNICATIE EN MONITORING GEDRAG EN VERKEERSDEELNAME IN DE REGIO
Het ontwikkelen van regionale campagnes gericht op werknemers, werkgevers, bewoners en bezoekers voor verduurzaming van hun mobiliteits-gedrag. Digitale monitoring van de verkeersdeel-name en analyse van mobiliteitsdata.

INNOVATIEVE EN DUURZAME MOBILITEITSPROJECTEN
Het verkennen en realiseren van innovatieve projecten, inclusief subsidies hiervoor, van duurzame pilots of experimenten in de regio voor vernieuwende vormen van duurzame mobiliteit.

SLIM & SCHOON ONDERWEG
Het realiseren van het uitvoeringsprogramma Slim & Schoon Onderweg 2022.

Gedragsaanpak duurzame mobiliteit	**2021** 2e helft	**2022** 1e helft	2e helft	**2023** 1e helft	2e helft
Communicatie en monitoring					
Innovatieve en duurzame mobiliteitsprojecten					
Uitvoeringsprogramma Slim & Schoon Onderweg					

SPEERPUNT 5

VERKEERSVEILIGHEID

OVER VIJF JAAR:

- Is de verkeersveiligheid in de hele regio verbeterd.
- Is er een dalende lijn in het aantal doden en gewonden in alle regionale gemeenten.

De regio wil extra aandacht voor het verbeteren van de verkeersveiligheid, waarvoor in 2019

het Startakkoord Strategisch Plan Verkeersveiligheid door VNG en IPO is getekend. De regio werkt samen met de provincie Gelderland en het Regionaal Orgaan Verkeersveiligheid aan onder meer een integraal en uniform verkeersveiligheidsbeleid. We doen al veel, maar er liggen belangrijke kansen om het meer regionaal te doen. Door van tevoren initiatief te nemen om risico's aan te pakken, in plaats van pas maatregelen treffen als er een ongeluk is gebeurd. Onze aanpak past binnen het landelijk kader van het Strategisch Plan Verkeersveiligheid 2030. Onze hoofdopgave is dat iedereen elke dag weer veilig thuiskomt. Elk verkeersslachtoffer is er één teveel. Het in 2019 vastgestelde position paper Verkeersveiligheid vormt de leidraad voor onze aanpak, met als kern een meer gerichte, risicogestuurde en proactieve aanpak.

RESULTATEN 2022

REGIONALE UITWERKING STRATEGISCH PLAN VERKEERSVEILIGHEID (SPV)
Het initiëren en coördineren van regionale studies die bijdragen aan de kaders van het SPV.

INVESTERINGSAGENDA VERKEERSVEILIGHEID
Het opstellen van een meerjarige investeringsagenda verkeersveiligheid.

HANDREIKING VEILIGE LANDBOUWROUTES
Het opstellen van een handreiking over veilige landbouwroutes en deze ter beschikking stellen aan de wegbeheerders.

ANALYSE PAKKETDIENSTEN
Het analyseren van de knelpunten en kansen/mogelijkheden om de verkeersveiligheid te verbeteren.

IMPLEMENTATIE GEDRAGSAANPAK
Samen met het Regionaal orgaan Verkeersveiligheid Oost Nederland ondersteunen wij en adviseren wij over de gemeentelijke projecten uit het jaarplan.

Verkeersveiligheid	**2021** 2e helft	**2022** 1e helft	2e helft	**2023** 1e helft	2e helft
Regionale uitwerking SPV	■	■	■	■	■
Meerjarige investeringsagenda		■		■	
Handreiking landbouwroutes	■	■			
Analyse pakketdiensten	■	■			
Implementatie gedragsaanpak	■	■	■	■	■

PRODUCTIEVE REGIO

OVER VIJF JAAR:
Is het MKB de crisis te boven. Innovatief vermogen en positie van bedrijven is versterkt, de productiviteit van bedrijven toegenomen. Werkgelegenheid is gestegen, er is een wendbare arbeidsmarkt en externe gelden zijn binnengehaald om te investeren in onze economie.

AMBITIE & SPEERPUNTEN

Speerpunten Productieve regio

- 1 Stimuleren ondernemerschap MKB
- 2 Human capital: onderwijs en arbeidsmarkt
- 3 Doorontwikkeling Health, Hightech & Energy
- 4 Versterking van duurzame logistiek
- 5 Toekomstbestendige werklocaties

INNOVATIE EN WERKGELEGENHEID

Onze regio kent veel innovatiekracht en de vestigingskwaliteit van onze werklocaties scoort boven het landelijk gemiddelde. Tegelijkertijd zien we als opgave om de kwaliteiten van onze regio steviger te profileren en de economische potenties beter te benutten. We versterken onze inzet op innovatiekracht in de clusters Health, Hightech & Energy, de cross-over met Food en logistiek als onlosmakelijke voorwaarde. Dit legt de basis voor een sterke (inter)nationale positie en een goede productiviteit van toonaangevende bedrijven. Dit sterke economische profiel maakt onze regio interessant voor talenten. De ambitie is economische groei te faciliteren om te komen tot een forse banengroei in een goede balans met de leefkwaliteit in de regio.

Voor de langere termijn zetten we in op behoud en aantrekken van (nieuwe) bedrijvigheid in de regio. Op verschillende niveaus: van zelfstandigen en startups tot het MKB en internationals. We versterken de kwaliteiten van de werklocaties. We verbinden lokale bedrijven, instellingen en activiteiten aan de topsectoren en bieden synergievoordelen en ondersteuning bij het uitwerken van ideeën tot concrete projecten. We zetten in op de kwaliteit van onze werklocaties, passend bij het DNA van de regio. We versterken de samenwerking met partijen in het onderwijs, gericht op een betere aansluiting tussen onderwijs en arbeidsmarkt, passend bij de vraag van ondernemers en de skills van werknemers en werkzoekenden.

TOEKOMSTBESTENDIG MKB

Het MKB staat voor een aantal uitdagingen. Onder andere het herstel na de COVID-19 crisis, digitalisering en personeelstekorten. Voor de korte termijn ondersteunen wij ons bedrijfsleven hierbij. Hiervoor maken wij inzichtelijk wat er beschikbaar is aan financiële mogelijkheden (w.o. subsidies) tot een bedrag van 1 miljoen. Grotere bedrijven weten de weg naar financiering wel te vinden, maar voor het MKB is dat vaak lastig. Via onze communicatiemiddelen maken we deze informatie toegankelijk en zichtbaar voor ondernemers. Ook inventariseren wij wat gemeenten al doen aan COVID-ondersteuning voor bedrijven en delen de ervaringen en best practices met de regio.

Voor de lange termijn zetten we ons in voor een versterking van de economische basis, waarin bedrijven zich willen vestigen en kunnen groeien. Dit is belangrijk voor het verdienvermogen, de werkgelegenheid en de welvaart van onze inwoners. Vanuit de Groene Metropoolregio dragen we op een aantal thema's bij aan deze structuurversterking, het innovatieve vermogen van onze economie en de aansluiting tussen onderwijs en arbeidsmarkt.

ECONOMISCHE MONITOR

In 2021 starten wij met een Economische Monitor met data die van belang zijn voor de ambities binnen deze opgave. Daarbij maken we slim gebruik van beschikbare data en voorbeelden. Elke twee jaar wordt de monitor geactualiseerd.

Zo kunnen we resultaten monitoren en bijsturen waar nodig.

De Groene Metropoolregio gaat in 2022 aan de slag met een Monitor Brede Welvaart (zie inleiding). We zorgen ervoor dat de Economische Monitor hier goed op aansluit. In de Economische Monitor inventariseren we ook welke sectoren en bedrijventerreinen het meest bijdragen aan de economische groei, de werkgelegenheid en de banen van de toekomst. Dit is input voor toekomstige beleidskeuzes. Juist voor deze ontwikkelingen willen wij ruimte bieden in het Regionaal Programma Werklocaties (RPW).

HUMAN CAPITAL

Met de gevolgen van COVID-19 crisis enerzijds en de krapte op de arbeidsmarkt in sommige sectoren anderzijds willen wij met het opstellen van een regiobrede Human Capital Agenda een start maken met het bereiken van onze doelstellingen: vraag en aanbod in balans brengen en een wendbare arbeidsmarkt creëren. Dit doen we samen met TEB en de provincie. Met de Human Capital Agenda bundelen we krachten en brengen we focus aan. Op basis van een verkenning naar bestaande instrumenten focussen we ons op de instrumenten die het meeste bijdragen aan de regionale doelstellingen. In 2022 borduren we voort op deze agenda voor toekomstige acties.

DUURZAME LOGISTIEK

Wij werken in 2021 samen met de Verbonden regio, de HAN, de provincie, VNO-NCW en Logistics Valley aan een regionale visie en een gezamenlijke koers op logistiek. Waar liggen kansen en mogelijkheden? Wat komt op ons af en hoe kunnen we daarop inspelen? Daarbij komen ook onderwerpen aan bod als bouwlogistiek, leefbaarheid, binnenvaart en havens, stadsdistributie, ehubs, duurzame brandstoffen. Wat gebeurt al en door wie? Wat is daarbij de rol van de regio? Op basis van deze visie kunnen we gefundeerde keuzes maken voor vervolgacties op logistiek.

PARTNERS

Bij het bereiken van onze doelen, is de samenwerking met onze partners van groot belang, waaronder de samenwerking met de provincie en The Economic Board (TEB).

Voor de uitvoering van twee speerpunten in deze opgave speelt TEB een belangrijke rol. Het gaat daarbij om de speerpunten ‘Doorontwikkeling van de kansrijke clusters’ en ‘Human capital’. TEB heeft een groot triple helix netwerk. Met de helixgroepen Arbeidsmarkt, Health, Hightech & Food en Energy is er een samenwerking tussen bedrijfsleven, overheid en kennisinstellingen en deze vervult een belangrijke rol in het aanjagen van innovaties, het verder brengen en uitvoeren van projecten, verbindingen leggen met het bedrijfsleven en de economische profilering van de regio. De civic entrepreneurs van TEB zijn de coördinatoren van deze helixgroepen. We zijn met provincie en TEB in gesprek om de samenwerking verder vorm te geven.

Daarnaast is de samenwerking met andere partners van belang. De afstemming met deze partners pakken we actief op.

Onze partners zijn de provincie Gelderland, TEB, Innovatiesupportorganisaties zoals KIEMT en Health Valley, Logistics Valley, Ministerie EZK, Euregio/INTERREG, Liemerse Ambassade, kennisinstellingen, ondernemers(verenigingen), Oost NL, VNO/NCW Midden, MKB Koepels, MKB Nederland, NEXTgarden, Stichting Clok, Arbeidsmarktregio’s, Werkbedrijf-regio’s, Techniekpact, Gelders Vakmanschap, UWV, Banken, Kamer van Koophandel, makelaars, beleggers, onderwijsinstellingen MBO/HBO/WO, ondernemerskringen en platformen, vakbonden.

Wij zijn enthousiast over het initiatief van de gemeenten om zich met vereende kracht te organiseren en trekken graag in de volle breedte gezamenlijk op om onze belangrijke opgaven te realiseren. Gemeenten kunnen zo als één stem hun bijdrage aan de triple helix leveren.
- Ilko Bosman, VNO-NCW Midden



SPEERPUNT 1

STIMULEREN ONDERNEMERSCHAP IN HET MKB

OVER VIJF JAAR:

- Hebben we in de regio meer start-ups en nieuwe bedrijven in het MKB.
- Stimuleren we ondernemerschap via (lokale) broedplaatsen, training en opleidingen.
- Zijn ondernemers verbonden aan kennis- en investeringsnetwerken in regionaal en nationaal verband.
- Heeft het MKB een slag gemaakt in digitalisering.
- Is het MKB meer toekomstbestendig door meer kennis, kunde en slagkracht van MKB'ers.

Met de resultaten binnen dit speerpunt ondersteunen wij het MKB om toekomstbestendig te worden. Met het stimuleren van het ondernemerschap, het vergroten van kennis, kunde en slagkracht van MKB'ers kan worden ingespeeld op nieuwe technologieën en verdienmodellen. Daarmee versterken we het innovatievermogen en de positie van de bedrijven en verhogen we de productiviteit van de bedrijven.

Het MKB heeft een grote rol in de leefbaarheid van centra van de steden en kernen. De veranderingen die de COVID-19 crisis vragen van het MKB zijn, net als andere ontwikkelingen zoals de noodzaak tot digitalisering, hierop van invloed. Daarom zetten wij samen met de Ontspannen regio in op kennis delen en elkaar informeren.

RESULTATEN 2022

PROGRAMMA TOEKOMSTGERICHT ONDERNEMEN
Programma gericht op heroriëntatie van MKB'ers o.a. na de COVID-19 crisis. 75 ondernemers kunnen zich aanmelden voor een screening van het bedrijf op toekomstbestendigheid. Afhankelijk van de uitkomst van de screening wordt een vervolgroute gekozen.

OPTIMAAL GEBRUIK VAN HET FINANCIËLE LANDSCHAP TOT 1 MILJOEN
In 2021 maken we het financiële landschap voor het MKB tot 1 miljoen inzichtelijk. In 2022 zetten we communicatie en marketing in om ondernemers hier optimaal gebruik van te laten maken.

MEER INNOVATIES DOOR KENNISDELING EN FACILITEREN ONTMOETING
- Faciliteren van ontmoeting en kennisdeling op regionaal niveau, gericht op het stimuleren van innovaties. Organiseren van een jaarlijks MKB-event en een MKB-Award Groene Metropoolregio Arnhem-Nijmegen. Doel: ontmoeting faciliteren, kennisuitwisseling en op een positieve manier aanjagen van innovaties.
- Borging van de MKB-deal Sm@rt Together voor digitalisering: uitdragen van de regeling en waar nodig verbinden met het bedrijfsleven. Vinger aan de pols houden bij het Ministerie van EZK voor eventuele nieuwe kansen voor ondersteuning van MKB'ers in de regio. Met name voor de laatste pijler van de MKB-deal leggen wij verbinding met de Ontspannen regio. Deze pijler richt zich namelijk op de publiek-private samenwerking ten behoeve van bruisende binnensteden en krachtige kernen.

Stimuleren ondernemerschap in het MKB	**2021** 2e helft	**2022** 1e helft	2e helft	**2023** 1e helft	2e helft
Programma Toekomstgericht Ondernemen					
Optimaal gebruik door ondernemers van het financiële landschap tot 1 miljoen					
Meer innovaties door kennisdeling en faciliteren ontmoeting					

SPEERPUNT 2

HUMAN CAPITAL ONDERWIJS EN ARBEIDSMARKT

OVER VIJF JAAR:

- Hebben we de vraag van ondernemers op het gebied van personele vraagstukken en het aanbod van personeel dichter bij elkaar gebracht.
- Hebben we een wendbare arbeidsmarkt waardoor het aantal banen in de sectoren Health, Hightech & Energy en Food heeft kunnen groeien.
- Is er een betere aansluiting van MBO, HBO en WO op de arbeidsmarkt.



Bron: de Gelderlander

De arbeidsmarkt is sterk in beweging. Maatschappelijk transities, zoals de energie-transitie of digitalisering, hebben grote impact. Banen veranderen, banen verdwijnen en nieuwe banen verschijnen. In triple helix-verband willen we de uitdagingen op de arbeidsmarkt oppakken met als doel sneller en effectiever te kunnen handelen voor een veerkrachtige arbeidsmarkt. Human capital is randvoorwaardelijk om de doelen te kunnen bereiken in de andere speer-punten binnen de Productieve regio (zoals op de clusters, voor ondernemerschap) maar ook voor voortgang in de andere opgaven zoals Ontspannen regio en Circulaire regio. We zetten actief in op levenlang leren, een veerkrachtige arbeidsmarkt, talentontwikkeling en ontwikkeling van talent voor kansrijke beroepen. Dit om te komen tot voldoende en goed gekwalificeerd personeel nu en in de toekomst en vraag en aanbod beter op elkaar afgestemd te krijgen.

Samenwerking op regionaal niveau en commit-ment tussen overheden, kennisinstellingen en bedrijven is cruciaal om deze urgente vraag-stukken op de arbeidsmarkt te kunnen oplossen. Samen met TEB en de provincie gaan wij aan de slag om te komen tot een gezamenlijke regionale strategische Human Capital Agenda en een Human Capital Akkoord. De Human Capital Agenda vormt de kapstok, brengt focus, draagvlak en commitment voor de verschillende projecten en initiatieven binnen de triple helix.

RESULTATEN 2022

TRIPLE HELIX HUMAN CAPITAL AKKOORD SLUITEN
In 2021 is een regiobrede strategische meerjarige Human Capital Agenda opgezet voor overheden, kennisinstellingen en bedrijfsleven met de hoofd-thema's Leven lang leren, Veerkrachtige arbeids-markt, Aantrekken en behouden van nationaal en internationaal talent, Ontwikkelen van talent voor kansrijke beroepen.
In de Human Capital Agenda bundelen we krachten en brengen we focus aan. De Human Capital Agenda wordt de leidraad voor toekomstige acties en van daaruit werken wij toe naar een gedragen triple helix Human Capital Akkoord 2022-2025. Met afspraken hierin over wat betrokken partijen bijdragen, welke resultaten worden voorzien en wie welke rol daarin heeft. De resultaten van het Human Capital Akkoord nemen wij op in de investerings-agenda.

INZET OP RESULTAATGERICHTE INSTRUMENTEN
De verkenning van 2021 geeft inzicht in welke instrumenten het beste bijdragen aan het behalen van de doelen uit de Human Capital Agenda. Het gaat daarbij om instrumenten als Skillshub, House of IT, Connectr Business School, The Lifenet 3.0. In 2022 zetten wij actief in op de meest resultaat-gerichte instrumenten.

VERBINDING TUSSEN BEHOEFTE MKB EN AANBOD VAN ARBEID
Gerichte acties, met onze partners, om dit resultaat te bereiken. Gebaseerd op onderzoek uit 2021 waaruit blijkt welke acties het meest effectief zijn.

INZICHT MOGELIJKE FINANCIERINGSBRONNEN
Actief zoeken naar mogelijkheden om bestaande financieringsbronnen in te zetten voor alle projecten die nodig zijn om tot een goede evenwichtige arbeidsmarkt te komen.

Human capital: onderwijs en arbeidsmarkt	**2021** 2e helft	**2022** 1e helft	2e helft	**2023** 1e helft	2e helft
Opstellen Human Capital Agenda en uitvoering	■	■	■	■	■
Triple helix Human Capital Akkoord		■	■	■	■
Inzet resultaatgerichte instrumenten		■	■	■	■
Verbinding tussen behoefte MKB en aanbod van arbeid	■	■	■	■	■
Inzicht mogelijke financieringsbronnen		■	■	■	■

SPEERPUNT 3

DOORONTWIKKELING VAN HEALTH, HIGHTECH & ENERGY TOT (INTER) NATIONALE CLUSTERS

OVER VIJF JAAR:

- Is het innovatieve vermogen van bedrijven in deze clusters versterkt en betaalt zich dit uit in verdienvermogen, in werkgelegenheid en in de kennispositie van de regio.
- Wordt het innovatief vermogen van de bedrijven ook ingezet voor andere maatschappelijke opgaven zoals energietransitie, de woonopgave en de circulaire opgave.
- Zijn we zichtbaar in onze directe omgeving en daarbuiten als (inter)nationaal toonaangevende regio voor innovaties en sleuteltechnologieën op gebied van Health, Hightech & Energy.
- Werken we met Foodvalley samen aan crossovers tussen Health en Food.

Wij willen deze topsectoren inzetten voor de maatschappelijke opgaven van de regio, zoals energietransitie en de groei van nieuwe banen op alle niveaus. Daarbij hoort ook de crossover met Food waarbij we ons focussen op wat voeding voor onze gezondheid kan betekenen. De ambitie is om voor bedrijven en instellingen in deze clusters als Groene Metropoolregio 'the place to be' te worden in Nederland en Europa. We willen onze innovatieve krachten (inter)nationaal zichtbaar maken door innovaties en initiatieven te bundelen, lobby beter te structureren en de mogelijkheden te benutten voor samenwerking met Foodvalley. Dit in lijn met de kansen voor de regio die ook in de Kracht van Oost – Nederland Slim Benutten worden benoemd.

Gezonde bedrijven zijn belangrijk voor een goed vestigingsklimaat. Bedrijven blijven economisch succesvol als zij kunnen reageren op nieuwe ontwikkelingen, onder andere door te vernieuwen en/of te innoveren. Dit speerpunt richt zich op het versterken van het innovatieve vermogen van de regionale bedrijven. Deze wordt versterkt als partners inhoudelijk met elkaar samenwerken in een kennishub zoals Connectr, Briskr, het Chip Integration Technology Centre CITC in Nijmegen, OnePlanetResearch Center of kennishub Circulaire economie. Plannen zijn er voor Artifical Intelligence, water- en droogteproblematiek, radiofrequentie technologie, digital health hub, clean energyhubs.

TEB heeft de lead bij dit speerpunt en werkt daarbij samen met de Groene Metropoolregio en de provincie. Samen werken we aan structuurversterking van de clusters. Dat doen we door in te zetten op:

- Duidelijkheid over de betekenis van Health, Hightech & Energy voor regiogemeenten.
- Versterkt innovatievermogen met lopende projecten.
- Ontwikkeling van technologie gedreven kennishubs.

Wij zijn opgetogen dat partijen gecommitteerd zijn om te investeren in een consistente en langjarige samenwerking, waarmee mooie resultaten geboekt kunnen worden.

- Sigrid Helbig, directeur TEB

De taak van TEB hierbij:

- Vast aanspreekpunt voor de clusters op inhoud.
- Inventariseren en benutten structuurversterkende projectkansen.
- Inbrengen project(kansen) bij de Investeringsagenda.
- Deelnemen aan regionale, nationale en Europese netwerken.
- Verbindingen leggen tussen partners.
- Schrijven projectvoorstellen en aanvragen doen (namens partners).

De Groene Metropoolregio heeft daarbij de volgende taken:

- Input uit Economische Monitor 2021 leveren, zodat TEB zicht heeft op kansen voor de doorontwikkeling van de clusters en verdere netwerk- en clustervorming in de regio.
- Toegang tot ons netwerk in de regio, zodat TEB in staat is om voor de hele regio clusterversterking vorm te geven.
- Investeren in belangenbehartiging voor projecten en initiatieven van bovenregionaal belang, zoals het Connectr (Arnhem), ENGIE-terrein (Nijmegen), Park15 (Overbetuwe), InnoFase (Duiven), NEXTgarden (Lingewaard) Belangenbehartiging betekent: ervoor "gaan lopen", lobbyen en zoeken naar financiering. De investering zelf wordt lokaal gedaan met co-financiering van derden. De regiogemeenten hoeven deze initiatieven niet te financieren.

Daarnaast werken we samen met het Rijk, Europa en Duitsland in de clusters Health, Hightech & Energy en de crossovers met duurzame logistiek. We zijn de proeftuin op het gebied van decentrale energiesystemen, groeien door naar een internationaal Health Hightech topcluster en maken onze auto's, vrachtwagens en binnenvaartschepen schoner door toepassing van alternatieve brandstoffen.

NEXTgarden werkt samen met kennisinstellingen, ondernemers en overheden aan een energieneutraal tuinbouwgebied in 2030 gericht op gezondere voeding, vernieuwing van producten en markten via innovaties, kortere ketens met waar mogelijk meer aandacht voor de leefomgeving. Voorbeeld: het verbouwen van eendenkroos als vleesvervanger; vol eiwit, snel groeiend en lekker.

Doorontwikkeling van Health, Hightech & Energy tot (inter)nationale clusters	**2021** 2e helft	**2022** 1e helft	2e helft	**2023** 1e helft	2e helft
Duidelijkheid over betekenis van Health, Hightech & Energy voor regiogemeenten					
Versterkt innovatievermogen met lopende projecten					
Ontwikkeling van technologie gedreven kennishubs					

SPEERPUNT 4

VERSTERKING VAN DUURZAME LOGISTIEK

OVER VIJF JAAR:

- Kent onze logistieke, handel- en transportsector een sterk verminderde milieubelasting en maakt zij slimmer en bewuster gebruik van de ruimte.
- Is de samenwerking tussen logistieke bedrijven, transporteurs, kennisinstellingen en overheden verder geprofessionaliseerd.

Logistiek en distributie spelen een belangrijke rol in onze regionale economie door de centrale ligging van de regio op verschillende belangrijke transportassen (weg, rails, water). In lijn met het gedachtengoed van de Groene Metropoolregio willen wij deze sector verduurzamen en daarmee bijdragen aan een aantal grote maatschappelijke opgaven van deze regio zoals de energietransitie, innovatiekracht en de groei van de werkgelegenheid. Met het vergroenen van de logistiek dragen we ook bij aan de leefkwaliteit van onze regio. Met de vermindering van de stikstofuitstoot ontstaat weer ontwikkelruimte voor bijvoorbeeld woningen.

Ook stadsdistributie en de levering van webshopbestellingen in woonwijken bieden kansen voor vergroening van de logistiek. Het gaat dan om het clusteren van transportbewegingen, slimme verzamelplekken buiten de stad (hubs), het combineren van goederen etc. Zeker voor Arnhem en Nijmegen is vergroenen van de stadsdistributie van belang, maar ook voor de regionale centra. In de regio zijn meerdere bedrijven die willen meedenken. De focus ligt in eerste instantie op kennisdeling over groene brandstoffen. In een latere fase ook op nieuwe vormen van stadsdistributie en bevoorradingen op stedelijk en regionaal niveau.

Er lopen al vele initiatieven in de regio voor het verduurzamen van de logistiek, zowel bij het bedrijfsleven als bij kennisinstellingen en (lokale) overheden. De sector zelf is verantwoordelijk voor het nemen van initiatieven. Onze focus ligt op de projecten waar we als regio meerwaarde kunnen bieden. Wij leggen slimme verbindingen met beschikbare samenwerkingsverbanden zoals die met de provincie en Logistics Valley.

RESULTATEN 2022

VERKENNING BUSINESS CASE TRUCKPARKING
Lokaal is dit lastig, maar voor plannen die bijdragen aan de (inter)nationale corridorontwikkeling zijn er wel financieringsmogelijkheden in Den Haag en Brussel. Zeker in combinatie met clean energy hubs. We sluiten hierbij aan bij de provincie als trekker van dit traject. De exacte rol van de regio hierin wordt in overleg met de provincie nader onderzocht.

KENNISDELING VERDUURZAMEN LOGISITEK
De GMR stimuleert en organiseert kennisdeling, met als doel te kijken of we lokale initiatieven ook op regionaal niveau kunnen toepassen.
Mogelijke initiatieven die zich hiervoor lenen:

- Demonstratie klimaattechnologieën en -innovaties in transport op Park 15; komen tot een publiek laadplein voor elektrische vrachtwagens.
- Energiehub Engie/BCTN Nijmegen; duurzame (snel)laadmogelijkheid voor accucontainers voor binnenvaartschepen.
- Gemeenten, HAN, bedrijfsleven, brandstofleveranciers; waterstoftankstation op Bijsterhuizen.
- Initiatieven om energie om te zetten in groene waterstof voor logistiek (bijv. in Montferland door realisatie van een Clean Energy Hub).

OPRICHTING 1 OF 2 INTERREG PROJECTEN
Vervolg op 2021. Een regionale analyse, coördinatie en uitrol van initiatieven in de regio. We vergelijken de potentie van initiatieven. Door het opschalen van kansrijke lokale initiatieven naar een regionale schaal, werken we toe naar de oprichting van 1 of 2 INTERREG-projecten om nieuwe gelden naar de regio halen.

Versterking van duurzame logistiek	**2021** 2e helft	**2022** 1e helft	2e helft	**2023** 1e helft	2e helft
Verkenning mogelijkheden sluitende businesscase voor truckparking in de regio					
Kennisdeling van kansen voor verduurzaming logistiek op bestaande initiatieven					
Oprichting 1 of 2 INTERREG projecten					

SPEERPUNT 5

TOEKOMSTBESTENDIGE WERKLOCATIES

OVER VIJF JAAR:

- Is de kwalitatieve en kwantitatieve vraag en aanbod van werklocaties in evenwicht.
- Bieden we passende ruimte voor bedrijven die bijdragen aan onze economische groei en profiel.
- Dragen we met werklocaties bij aan de groene en duurzame ambitie van de Groene Metropoolregio.
- Hebben we inzicht in welke ruimtebehoefte voor werklocaties er is tot 2040.

Toekomstbestendige werklocaties gaat over bestaande en over nieuwe werklocaties met het RPW als basis. Hierin vindt afstemming plaats tussen vraag en aanbod van werklocaties. Het gaat voornamelijk over nieuwe ontwikkelingen op de juiste plek. Ook herstructureringsmogelijkheden en leegstandsopgave worden meegenomen. We kiezen waar nieuwe regionale werklocaties landen en hoe om te gaan met lokale ontwikkelingen. Initiatieven uit de regio voor nieuwe werklocaties worden beoordeeld.

Minimaal één keer in de vier jaar moet er een nieuw RPW komen, met monitoring in de tussenjaren. Het RPW is verankerd in de omgevingsverordening van de provincie.

De besluitvorming van het RPW ligt zoals voorheen bij de gemeentebesturen. Het RPW is een verplicht onderdeel voor alle gemeenten.
De Groene Metropoolregio faciliteert zowel ambtelijk als bestuurlijk de voorbereiding en afstemming van het RPW. Het gewijzigde RPW is in mei 2021 vastgesteld door Gedeputeerde Staten.

Er ligt een koppeling met de Verstedelijkingsstrategie. Extra woningen betekent meer werk en dus meer benodigde ruimte voor werklocaties en slimme oplossingen daarvoor. Het RPW moet daarom verder kijken dan de huidige horizon van 2030.

Wij zetten in op het kwalitatief verbeteren van het RPW. We leggen een directe link tussen de groei en ruimtebehoefte van de kansrijke clusters, de economische kracht van de subregio's en de andere opgaven. De opgaven op het terrein van circulariteit, de energietransitie en duurzaamheid zijn van toepassing op nieuwe werklocaties. Deze aanpassingen zorgen voor een sterk en beter op de regio afgestemd RPW passend bij het DNA van de regio.

We zetten verder in op vergroening van bestaande werklocaties.

RESULTATEN 2022

INZICHT IN DE RUIMTELIJKE ONTWIKKELING VAN DE KANSRIJKE CLUSTERS

Wij spelen in op de ruimtelijke behoefte van de kansrijke clusters Health, Hightech en Energy, de speerpunten van de regio. Het scherp krijgen van de behoefte aan kwalitatieve en kwantitatieve ontwikkelruimte voor de campussen en/of clusters en de spin-offs voor de regio en naar andere bedrijventerreinen nemen we mee in de Economische Monitor. Ook blijft er aandacht voor logistiek als ruimtevrager binnen het RPW.

IMPULS VOOR DUURZAME ENERGIE EN CIRCULAIRE ECONOMIE

Op bestaande werklocaties geven we een impuls aan duurzame energie en circulaire economie. De verkenning van kansen hiervoor vindt plaats bij de Circulaire regio, waar de actie regionale aanpak voor verduurzaming bedrijventerreinen is opgenomen. Wij leveren bouwstenen hiervoor aan. De ruimtelijke vertaling en de eisen die dit met zich meebrengt nemen we op in het RPW.

UITVOERING PLAN VAN AANPAK VERGROENING WERKLOCATIES

In 2021 maken wij een plan van aanpak voor de vergroening van bestaande werklocaties, afgestemd met de provincie. In 2022 geven we uitvoering aan dit plan van aanpak, met als resultaten: een taakverdeling tussen provincie, regio en gemeenten, overzicht van meest kansrijke en meest urgente locaties voor vergroening, inzicht in ondersteuningsbehoeften van gemeenten, inzicht in de middelen en beleidsinstrumenten die gemeenten ter beschikking staan voor vergroening van bedrijventerreinen, inzicht in de stappen die gemeenten al hebben gezet en een opzet voor een monitoringsproces.

Toekomstbestendige werklocaties	**2021** 2e helft	**2022** 1e helft	2e helft	**2023** 1e helft	2e helft
Inzicht in de ruimtelijke ontwikkeling van de kansrijke clusters					
Impuls voor duurzame energie en circulaire economie op bestaande werklocaties					
Uitvoering plan van aanpak vergroening werklocaties					

CIRCULAIRE REGIO

OVER VIJF JAAR:
Ontwikkelen we slagkracht om zuiniger en slimmer om te gaan met grondstoffen en producten. Daarmee maken we onze regio toekomstbestendig en versterken we onze positie als circulaire topregio met internationale zichtbaarheid.

AMBITIE & SPEERPUNTEN

Speerpunten Circulaire regio

- 1 Circulaire bouw en infrastructuur
- 2 Circulaire economie: grondstoffen en ketens
- 3 Water en klimaatadaptatie
- 4 Transitie naar duurzame energie

De Groene Metropoolregio wil toonaangevend worden in circulair denken en handelen, in Nederland én in Europa. Die ambitie vraagt om de inzet van bedrijven, maatschappelijke organisaties, de regiogemeenten, andere overheidspartners en onze inwoners. Circulariteit staat voor toekomstbestendig, duurzaam handelen met gesloten ketens zonder afwenteling naar andere groepen, andere tijden of andere gebieden.

We focussen op de domeinen waar we de meeste impact kunnen realiseren: op de bouw en infrastructuur, op grondstoffen en afvalketens, op klimaatadaptief groen en water en op de energietransitie. Door in deze domeinen circulaire projecten op te schalen naar regionaal niveau, gezamenlijk onderzoek uit te voeren, kennis en ervaring uit te wisselen, onze gezamenlijke inkoopkracht te benutten en te investeren in de match met Europese, nationale en bovenregionale programma's, realiseren we onze ambitie. Bovendien biedt circulariteit grote kansen voor nieuwe werkgelegenheid voor praktisch en technisch geschoolden.

We starten niet vanaf nul. In de regio draaien al veel succesvolle circulaire projecten waaraan veel gemeenten meedoen. We kopen gezamenlijk duurzame energie in, we hebben samen het eerste bod voor de Regionale Energiestrategie (RES) opgesteld en we voeren samen het Uitvoeringsprogramma Circulaire Grond-, Weg- en Waterbouw uit. Door deze projecten onder te brengen bij de Groene Metropoolregio kunnen we deze efficiënter uitvoeren, gemakkelijker van co-financiering voorzien en een schaalniveau realiseren dat meer circulaire impact heeft.

PROJECTEN 2021 MET DOORLOOP IN 2022 EN VERDER

We werken op regionale schaal al een aantal jaar samen op het gebied van duurzaamheid. Uit deze samenwerking zijn diverse projecten voortgekomen waarvan een deel doorloopt in 2022.

- In 2020 hebben 15 gemeenten ingestemd met een meerjarig Uitvoeringsprogramma Circulaire Grond, Weg- en Waterbouw. Het project is in uitvoering en loopt in ieder geval door tot en met 2022.
- Op weg naar een circulaire bouwpraktijk brengt C2C ExpoLAB in het najaar een advies uit in hoeverre een bouwproject circulair is. Daarnaast is gevraagd te adviseren welke instrumenten we als gemeenten kunnen inzetten om circulariteit bij bouwprojecten te stimuleren. In 2022 volgt daarop de implementatie binnen gemeenten.
- In het recente verleden hebben 17 regiogemeenten deel genomen aan het gezamenlijk inkopen van elektriciteit en het verduurzamen daarvan. De voortgang wordt gemonitord met behulp van kwartaalrapportages. Onder voorwaarden kan het contract duurzame

elektriciteit ook na 2023 worden voorgezet. Jaarlijkse advies- en ambtelijke kosten worden als vanouds rechtstreeks door gemeente Nijmegen verrekend met de deelnemende gemeenten.

- De inkoop van aardgas dient opnieuw opgestart te worden. In het najaar van 2021 worden daarvoor de uitgangspunten op het gebied van duurzaamheid bepaald. Daarna volgt in 2022 het aanbestedingsproces zelf.
- We werken aan het continueren van de projectorganisatie RES. Het Rijk heeft nog geen helderheid gegeven over de financiering vanaf 2022. Voor de tweede helft van 2021 hebben inmiddels zowel het Rijk als de provincie wel een bijdrage toegezegd. Samen met het restantbudget is dit voldoende voor een adequate voortzetting van het traject in de tweede helft van 2021.

PARTNERS

PROVINCIE GELDERLAND
De provincie Gelderland heeft ambitieuze doelen op het gebied van klimaat, circulariteit en energietransitie en kan diverse acties met kennis en expertise ondersteunen en versnellen. Ook kan de provincie in bepaalde gevallen zorgen voor co-financiering of co-financieringsverzoeken en subsidieaanvragen ondersteunen.

THE ECONOMIC BOARD
The Economic board (TEB) staat met #Lifeport voor innovaties die bijdragen aan gezonder, beter en duurzamer leven. TEB zet door inzet van de civic entrepreneur de regio op de kaart als circulaire, duurzame en klimaatbestendige voorbeeldregio, zorgt voor structuurversterking en kennisontwikkeling met bedrijven, kennisinstellingen en overheid en stimuleert nieuwe verdienmodellen en banen in de circulaire economie.

OVERHEID
De Rijksoverheid en Europa hebben eveneens hoge ambities op het gebied van circulariteit en klimaat en kunnen met beleid en subsidies voor projecten bijdragen aan de versnelling van de circulaire economie.

WATERSCHAPPEN
De waterschappen vervullen een essentiële rol bij de ontwikkeling en uitvoering van de Regionale Adaptatiestrategieën en Energiestrategieën en (circulaire) projecten landschapsontwikkeling.

NATUUR- EN LANDSCHAPSORGANISATIES
Natuur- en landschapsorganisaties, zoals Staatsbosbeheer, Geldersch Landschap en Kasteelen, Natuurmonumenten en IVN dragen bij aan een natuurinclusief en klimaatbestendig beheer en dragen bij aan een bewuste omgang van onze bedrijven en inwoners met ons groene landschap.

KENNISINSTELLINGEN
Kennisinstellingen dragen op verschillende niveaus bij aan de ontwikkeling van kennis op het gebied van de circulaire economie, klimaat, circulair bouwen en de energietransitie.

KOEPELORGANISTATIES
Uitvoerende partijen en hun koepelorganisaties (o.a. in de sectoren bouw, energie, afval en landbouw) zijn essentieel voor het bereiken van onze doelstellingen. Het Gelders Energie Akkoord (GEA) is een belangrijke partner vanwege hun directe relatie met allerlei bedrijven en instellingen die willen bijdragen aan de energietransitie. Ook verwachten we van het GEA een belangrijke rol bij het verkrijgen en behouden van draagvlak voor duurzame energieprojecten.

INWONERS
Energiecoöperaties zorgen voor nieuwe initiatieven, versterken draagvlak en dragen er aan bij dat niet alleen de lasten in de regio blijven, maar ook de lusten met behulp van lokaal eigenaarschap. De inwoners van de regio dragen bij door zuinig te zijn met grondstoffen en verpakkingsmaterialen en duurzame energie te gebruiken.

SPEERPUNT 1

CIRCULAIRE BOUW EN INFRASTRUCTUUR

OVER VIJF JAAR:

- Besteden we projecten in de Grond-, Weg- en Waterbouw (GWW)-sector circulair aan.
- Wordt 25% van de woningen circulair gebouwd.
- Is het hergebruik van bouwmaterialen en grondstoffen in de regio substantieel toegenomen en is de bouwlogistiek verder verduurzaamd.
- Is de samenwerking in de bouw en GWW-keten geïntensiveerd.

We hebben in onze regio een forse bouwopgave, maar we moeten die wel toekomstbestendig, dus duurzaam en circulair invullen. Alleen op die manier versterken we de leefbaarheid in steden, dorpen en kernen. En samen doen we dat slimmer en efficiënter.

Titus Burgers, wethouder Wijchen, bestuurlijk opdrachtgever opgave Circulaire regio

CIRCULAIRE BOUW EN INFRASTRUCTUUR

Besparen en hergebruik van grondstoffen en producten is in vele sectoren van belang. De sector bouw en infrastructuur neemt ongeveer 40% van de Gelderse grond- en afvalstoffenstromen voor zijn rekening.

Daarnaast heeft de regio een forse ambitie ten aanzien van het realiseren van nieuwe woningen die door het Rijk, de provincie en de regio is vastgelegd in de Woondeal Arnhem-Nijmegen. Hierin is het streven vastgelegd dat na verloop van tijd een steeds groter aandeel circulair gebouwd wordt: in bestaande plannen minimaal 10%, vanaf 2025 25%, vanaf 2030 50%, vanaf 2050 100%.

De Groene Metropoolregio zet samen met bedrijven en onderzoeksinstellingen stevig in op het besparen van grondstoffen en hergebruik van afvalstoffen in de bouw en infrastructuur en vermijdt daarmee zoveel mogelijk CO2-emissies. Het Kenniscentrum Circulaire Bouw in Nijmegen is een mooi voorbeeld waar kennis over circulaire bouw wordt samengebracht. Ook willen we leren van proeftuinen en experimentlocaties, bijvoorbeeld in het Living Lab Delta Oost.

Het in 2020 gestarte Uitvoeringsprogramma Circulaire Grond-, Weg- en Waterbouw zetten we voort en wordt in 2022 geëvalueerd en een voorstel voor vervolg ontwikkeld. Het project bestaat uit het delen van kennis, het ontwikkelen van een aanpak waarbij circulaire principes worden meegenomen in onze overheidsrol als opdrachtgever en het ontwikkelen van een maatstaf voor de mate van circulariteit in de infrasector.

De resultaten bereiken we het snelst als ze in samenhang en in samenwerking met de sector worden gerealiseerd.

RESULTATEN 2022

CIRCULAIR OPDRACHTGEVERSCHAP BIJ GROND-, WEG- EN WATERBOUW PROJECTEN

Voortzetting en evaluatie van het Uitvoeringsprogramma Circulaire Grond-, Weg- en Waterbouw bestaande uit een monitoringssystematiek, een nulmeting, een kennisplatform, diverse kennisevents, een regionaal trainingsprogramma, een gezamenlijk aanpak voor circulair inkopen in de GWW-sector, proeftuinen en vijf projecten waarin de opgedane kennis is toegepast.

IMPLEMENTATIE CIRCULAIRE IMPACTLADDER EN INFORMATIEPUNT VOOR BOUW NIEUWE WONINGEN

In afstemming met de opgave Groene groei hebben we opdracht gegeven aan een onderzoeksconsortium om een advies uit te brengen hoe we bepalen of, en in hoeverre, een bouwproject circulair is. Daarnaast vragen we te adviseren welke instrumenten we als gemeenten kunnen inzetten om circulariteit bij bouwprojecten te stimuleren. In 2022 volgt de implementatie van de Circulaire Impactladder binnen gemeenten, afgestemd met de bouwsector. Ter ondersteuning hiervan de ontwikkeling van een gezamenlijk informatiepunt voor gemeenten voor uitwisseling van kennis en ervaring over circulair bouwen en slopen (‘oogsten’).

ONDERSTEUNING PROEFTUINEN CIRCULAIR BOUWEN EN HOUTBOUW

Met het programma Slimme duurzaamheid zorgt TEB voor de ontwikkeling van onderzoeksprogramma’s en proeftuinen met betrekking tot circulair bouwen en houtbouw. De Groene Metropoolregio en de provincie Gelderland vullen deze aan door lobby en subsidietrajecten te ondersteunen (mogelijk in de vorm van een Regiodeal) en deel te nemen aan triple helix-verbanden. Daarnaast signaleren we trends die van invloed zijn op de ontwikkeling van nieuwe banen in de circulaire bouw en brengen deze in bij de regiobrede Human Capital Agenda (opgave Productieve regio).

Circulaire bouw en infrastructuur	**2021** 2e helft	**2022** 1e helft	2e helft	**2023** 1e helft	2e helft
Circulair opdrachtgeverschap GWW-sector	■	■	■		
Circulair bouwen, implementatie Circulaire Impactladder	■	■	■	■	
Ondersteuning proeftuinen circulair bouwen, houtbouw	■	■	■	■	■

SPEERPUNT 2

CIRCULAIRE ECONOMIE: GRONDSTOFFEN EN KETENS

OVER VIJF JAAR:

- Hebben we goed zicht op de afval- en grondstoffenstromen in de regio.
- Hebben we korte en efficiënte maak- en productieketens gerealiseerd.
- Weten gemeenten hoe ze circulair kunnen inkopen en hebben daar volop ervaring mee.
- Is het hergebruik van grondstoffen en materialen fors toegenomen.



Circulariteit is een thema dat je vanuit de hele keten moet gaan oppakken.
Rutger-Jan Pessers, directeur afvalenergiecentrale ARN B.V.

CIRCULAIRE ECONOMIE

In 2018 werd de regio Arnhem-Nijmegen al verkozen tot beste circulaire regio van Nederland. De jury constateerde dat in onze regio wordt doorgepakt, zowel van onderop, als in een coördinerende en verbindende rol van bovenaf o.a. via The Economic Board. Afvalscheidingspercentages zijn hoog en het bedrijfsleven levert belangrijke bijdragen met innovatieve initiatieven die eveneens landelijke erkenning kregen.
Maar we zijn er nog niet. Met een gerichte aanpak kunnen we een belangrijke bijdrage leveren aan de ontwikkeling van een circulaire economie in onze regio die kan rekenen op Europese belangstelling en daarmee aantrekkelijk wordt voor Europese partnerships met bijbehorende middelen.

We versterken ons inzicht in de regionale grondstoffen- en afvalstromen, verkennen de mogelijkheid van een grondstoffenhub, helpen samen met provincie en omgevingsdiensten bij het wegnemen van juridische belemmeringen en stimuleren de totstandkoming van nieuwe recyclingketens, bijvoorbeeld in de landbouw waar nog veel kansen liggen. Daarnaast ondersteunen we gemeenten bij het circulair inkopen van producten en diensten en signaleren we kansen voor nieuwe banen voor praktisch en technisch geschoolden, afgestemd met de brede Human Capital Agenda in de opgave Productieve regio. Landelijke of projectgebonden programma's voor gedragsbeïnvloeding delen we met gemeenten om verspilling bij consumenten en producenten tegen te gaan. Als we de acties in samenhang uitvoeren, dragen ze in de grootste mate bij aan het optimaliseren van de circulaire economie in onze regio.

RESULTATEN 2022

VERKENNING NAAR REGIONALE GRONDSTOFFENSTROMEN
Inzicht verwerven in regionale stromen van grondstoffen, producten en materialen en de daarbij behorende logistieke ketens verder verduurzamen. Onderzoek richt zich met name op (schaarse) stromen waarop we als overheden relatief veel invloed hebben.

ONDERZOEK KANSEN VOOR REGIONALE GRONDSTOFFENBANK EN GRONDSTOFFENHUBS
Verkenning van de (on)mogelijkheden van een regionale grondstoffenbank en grondstoffenhubs (fysiek, digitaal) om de uitwisseling tussen vragers en aanbieders van materialen en grondstoffen te verbeteren, met aanbevelingen voor een gerichte strategie en aanpak voor gemeenten.

ONDERSTEUNING ONDERZOEKSPROGRAMMA MET O.A. PORTAAL CIRCULAIRE ECONOMIE
Uitwerking van een viertal casussen, gekoppeld aan onderwijsprogramma's. Het voortouw bij deze actie ligt bij TEB. Regionaal portaal voor gemeentelijke onderzoeksvragen en delen uitkomsten. Ondersteuning opleiden van jonge vakmensen met stageplaatsen.

KENNISPLATFORM CIRCULAIR INKOPEN
Doorontwikkeling van dynamisch kennisplatform waar circulaire inkoopvoorbeelden, best practices, trainingen, etc. door gemeenten en andere partijen worden gedeeld. Drempels voor circulair inkopen worden weggenomen. Zo mogelijk uitbreiden met deelname van nieuwe partners.

CIRCULAIRE HOTSPOTS
Het uitlichten van innovatieve circulaire hotspots als Synergiepark InnoFase en NEXTgarden om (inter-) nationale erkenning en co-financiering te verwerven voor de regio als broedplaats voor projecten in de circulaire economie. In samenwerking met onze partners (o.a. TEB en de provincie).

Circulaire Economie: grondstoffen en ketens	**2021** 2e helft	**2022** 1e helft	2e helft	**2023** 1e helft	2e helft
Verkenning naar regionale grondstoffenstromen					
Onderzoek kansen voor regionale grondstoffenbank en hubs					
Ondersteuning onderzoeksprogramma met o.a. portaal CE					
Circulair inkopen					
Uitlichten circulaire hotspots					

SPEERPUNT 3

WATER EN KLIMAATADAPTATIE

OVER VIJF JAAR:

- Zijn we steeds beter geworden in het opvangen, vasthouden en hergebruiken van water.
- Hebben we maatregelen genomen om wateroverlast, droogte of hittestress fors te verminderen.
- Hebben we het bebouwd gebied in stad en dorp verder vergroend.
- Bouwen we klimaatbestendig.

WATER EN KLIMAATADAPTATIE

Van oudsher heeft onze regio een bijzondere relatie met water vanwege onze ontstaansgeschiedenis met grote rivieren en de voor Nederlandse begrippen grote reliëfverschillen. Het maakt onze regio bijzonder aantrekkelijk om te wonen. Bij de opgave Ontspannen regio ligt het initiatief voor het versterken van het groen-blauwe raamwerk in onze regio. De rivieren en het reliëf stellen ons echter ook voor bijzondere uitdagingen. Projecten die meer ruimte voor de rivier creëren, hebben invloed op onze andere opgaven waarvoor we staan, bijvoorbeeld op het gebied van verstedelijking, mobiliteit en recreatie. Dit maakt water en klimaatadaptatie een belangrijk thema: in de regio willen we water beter opvangen, vasthouden en hergebruiken en willen we overlast en onveilige situaties voorkomen.

Steden en dorpskernen kunnen we nog verder vergroenen, waarmee we beter zijn voorbereid op extreme regenval, hitte en droogte.
We bevorderen tegelijk de biodiversiteit. Bewonersgroepen, bedrijven en anderen nemen regelmatig het initiatief voor dergelijke vergroeningsprojecten die vaak ook bijdragen aan de sociale cohesie in stad of dorp.

De gemeenten in de regio zijn betrokken bij verschillende Regionale Adaptatiestrategieën (RAS) die samen met waterschappen en andere partijen worden ontwikkeld. De RASsen zijn gereed of in een afrondend stadium.
Daarna volgt de uitwerkingsfase, waarbij we als regio kunnen leren van goede voorbeelden over hoe om te gaan met extreme wateroverlast, hitte en droogte. Ook living labs en klimaatproeftuinen dragen daaraan bij. Bovendien hebben we als regio een forse bouwopgave waarbij we de groene kwaliteiten van de regio willen versterken. Dat levert de uitdaging op om klimaatbestendig, natuurinclusief en biodivers te bouwen.

RESULTATEN 2022

REGIONALE ADAPTATIESTRATEGIEËN: KENNIS DELEN

Delen van kennis en ervaring bij de uitvoering van de klimaatadaptatiemaatregelen met extra focus op uitdagingen die in onze regio op meerdere plekken spelen, bijvoorbeeld verdroging van stuwwallen. Accent op RAS-regio overstijgende thema's.

ONDERSTEUNING INNOVATIEPLATFORM 'LIVING LAB DELTA OOST'

In het platform zijn diverse partijen vertegenwoordigd die een belang hebben in het verstedelijkt rivierengebied Delta Oost en samen een kennisagenda opbouwen. De civic entrepreneur van de TEB verbindt vele partijen uit de triple helix. De Groene Metropoolregio ondersteunt het initiatief, zet het in de schijnwerpers en vergroot kansen op een Regiodeal.

VERSTERKEN AANDACHT VOOR KLIMAATBESTENDIG BOUWEN

Versterken kennis, kunde en profiel op het gebied van klimaatbestendig, natuurinclusief en biodivers bouwen. Ontwikkelen uniforme aanpak voor bouwprojecten. Verwerven Europese/nationale co-financiering voor vooruitstrevende projecten.

KENNISDELING KLIMAATPROEFTUINEN EN VERGROENINGSPROJECTEN

Ontwikkelen van een lerende en inspirerende omgeving waarin kennis en praktijkervaringen over klimaatproeftuinen en aanpak van grote en kleinere vergroeningsprojecten op regionale schaal worden gedeeld.

PROFILERING MET PROJECTEN LANDSCHAPSONTWIKKELING

Versterken profiel van de regio met behulp van grote landschapsontwikkelingsprojecten, die mede betrekking hebben op water, klimaat en biodiversiteit, o.a.:

- rivierklimaatpark IJssel: duurzame waterrijke landschapsontwikkeling.
- Park Lingezegen: water, vergroening, mobiliteit, landbouw, natuur en recreatie.
- Ooijpolder: living lab herstel biodiversiteit.

De regio wordt hiermee aantrekkelijker voor partnerships en co-financiering van projecten en daarmee natuurlijk ook voor onze inwoners.

Water en klimaatadaptatie	**2021** 2e helft	**2022** 1e helft	2e helft	**2023** 1e helft	2e helft
Regionale Adaptatiestrategieën: kennis delen		■	■	■	■
Ondersteuning Innovatieplatform 'Living lab Delta Oost'		■	■	■	
Versterken aandacht klimaatbestendig bouwen			■	■	■
Kennisdeling klimaatproeftuinen en vergroeningsprojecten	■	■	■	■	■
Profilering met grote projecten landschapsontwikkeling			■	■	

SPEERPUNT 4

TRANSITIE NAAR DUURZAME ENERGIE

OVER VIJF JAAR:

- Gebruiken bedrijven, gemeenten en inwoners minder energie.
- Is het aandeel schone energie dat we in de regio gebruiken groter dan landelijk gemiddeld.
- Hebben we innovaties tot stand gebracht in opwekking, opslag en transport van duurzame energie.

TRANSITIE NAAR DUURZAME ENERGIE

In het nationale Klimaatakkoord is afgesproken om in 2030 de helft minder broeikasgassen uit te stoten ten opzichte van 1990. Dit akkoord volgde op de afspraken die in het Klimaatverdrag van Parijs zijn vastgelegd om de stijging van de gemiddelde wereldtemperatuur te beperken tot ruim onder de 2 graden Celsius, en zo mogelijk 1,5 graden Celsius.

In onze Regionale Energie Strategie (RES) hebben we de ambitie vastgelegd om in 2030 55% minder CO2 uit te stoten. Samen met inwoners, ondernemers, maatschappelijke organisaties en volksvertegenwoordigers zoeken we naar mogelijkheden om energie te besparen en duurzaam op te wekken. We hanteren het uitgangspunt om het opwekken van elektriciteit te combineren met andere thema's zoals biodiversiteit, mobiliteit en landbouw. We verkleinen door onze samenwerking de kwetsbaarheid van individuele gemeenten en vergroten onze slagkracht.

Een goede verdeling van lusten en lasten is een belangrijke uitgangspunt voor het vervolg. Daarnaast geven we invulling aan de afspraken om de RES de juiste status te geven en te borgen in omgevingsbeleid, zorgen we voor een milieueffectrapportage, bevorderen we de totstandkoming van een regionaal warmtesysteem en gemeentelijke transitievisies warmte en versterken we de ruimtelijk kwaliteit en de landschappelijke inpassing van projecten.

Flankerend aan onze inspanningen in RES-verband werken we ook op andere manieren aan de energietransitie, bijvoorbeeld door het stimuleren van de ontwikkeling van nieuwe duurzame energiedragers zoals waterstof, door onze collectieve inkoop van energie en door bijvoorbeeld kansen te signaleren voor praktisch en technisch geschoolden in de energiesector.

RESULTATEN 2022

REGIONALE ENERGIESTRATEGIE UITVOEREN EN VOORBEREIDEN RES 2.0
In samenwerking met vele partners uitvoering geven aan de afspraken in de RES 1.0 en voor 1 juli 2023 een nieuw bod opstellen voor RES 2.0.

AANPAK VAN BEDRIJVENTERREINEN: ENERGIE
Gezamenlijke aanpak energie-efficiëntie op bedrijfsterreinen met focus op ontwikkeling van een Regionaal Expertisecentrum. Uitlichten bijzondere bedrijfsterreinen IPKW, Innofase, NEXTgarden, Engie, ARN. Afgestemd met opgave Productieve regio.

ONDERZOEK AANBESTEDEN ENERGIELOKETTEN
Onderzoek naar de meerwaarde van het gezamenlijk aanbesteden van de regionale energieloketten (advies en subsidie) voor bewoners en eigenaren van woningen en indien wenselijk de uitvoering daarvan.

INKOOP ENERGIE
Voortzetting faciliteren gezamenlijke inkoop (duurzame) energie door gemeenten per 1 januari 2023. Verwerken duurzame uitgangspunten in aanbesteding inkoop aardgas. Monitoring voortgang contract elektriciteit.

KENNISDELING PROJECTEN AARDGASVRIJE WIJKEN
Delen van kennis en leerervaringen tussen gemeenten in de regio over projecten waarbij woningen voorzien worden van duurzame warmte ('Wijken van de Toekomst', 'Programma Aardgasvrije Wijken'). Versnellen van aanpak om woningen aardgasvrij te maken.

REGIONAAL INVESTERINGSPROGRAMMA ENERGIEOPSLAG (WATERSTOF E.D.)
Samen met de provincie en TEB onderzoek naar het aanjagen van investeringen het verwerven van externe middelen om energie-opslagmethoden (accu's, waterstof, etc.) te kunnen opschalen.

MONITORING
Monitoring van het effect op de uitstoot van CO2-emissies van de regionale activiteiten met betrekking tot de energietransitie. Dit is een voortzetting van de monitoring in het kader van de regionale routekaart. Zoveel mogelijk gebruik maken van bestaande data.

Transitie naar duurzame energie	**2021** 2e helft	**2022** 1e helft	2e helft	**2023** 1e helft	2e helft
Regionale Energiestrategie uitvoeren en voorbereiden RES 2.0					
Aanpak van bedrijventerreinen: energie					
Onderzoek meerwaarde aanbesteden energieloketten voor bewoners					
Inkoop energie					
Kennisdeling projecten Aardgasvrije wijken					
Regionaal investeringsprogramma energieopslag					
Monitoring					

ONTSPANNEN REGIO

OVER VIJF JAAR:
Hebben we een goede balans tussen groei en leefkwaliteit door onze inzet op duurzaam toerisme en recreatie, complete en diverse voorzieningen in centra, een sterke culturele infrastructuur en versterking van natuur, landschap en erfgoed.

AMBITIE & SPEERPUNTEN

Speerpunten Ontspannen regio

- 1 Duurzaam toerisme
- 2 Bruisende binnensteden en krachtige kernen
- 3 Groen-blauw raamwerk
- 4 Sterke culturele infrastructuur

De ambitie van de opgave Ontspannen regio is om, in lijn met de visie van de Groene Metropool-regio, groei in balans te brengen met onze leefkwaliteit, een gezonde leefomgeving en aantrekkelijkheid van cultuur, erfgoed, recreatie, natuur en landschap.

De speerpunten binnen deze opgave zijn allemaal gericht op het creëren en versterken van een levendige en leefbare regio en hangen nauw met elkaar samen. Duurzame recreatie en toerisme, cultuur en erfgoed dragen bij aan bruisende en levendige binnensteden en kernen. Samen met de prachtige natuur en het landschap, maken zij de regio een fijne plek om te wonen, werken en te bezoeken. Dit genereert weer inkomsten en werkgelegenheid voor de regio. Cultuur en erfgoed hebben ook een belangrijke sociaal-maatschappelijke functie en zijn belangrijk voor de leefbaarheid en de economische waarde van de regio. Soms schuurt het ook: al die gebruiksfuncties leggen een claim op de beperkte ruimte die we in de regio hebben. Daarom werken we in deze opgave aan een groen-blauw raamwerk. Op basis daarvan kunnen we zoeken naar functiecombinaties en keuzes maken om natuur, landschap en cultuurhistorisch erfgoed te behouden en te versterken.

Juist nu is onze gezamenlijke inzet op deze speerpunten hard nodig. De COVID-19 crisis raakt de sectoren binnen deze opgave hard. Ook de druk op natuur en landschap is door de crisis nog groter geworden. Wat we over vijf jaar willen bereiken, hebben we dan ook aangepast.
We willen niet per definitie meer, maar kwalitatief beter. Waar dat kan, maken we direct een begin met activiteiten waarvan we snel resultaat zien. Tegelijkertijd is samenwerking op de onderwerpen in deze opgave op regionaal niveau relatief nieuw. We moeten daarom eerst scherp krijgen wat we met elkaar op regionaal niveau willen bereiken en wat we willen doen om daar te komen. Daarvoor is onderzoek, visie en planvorming nodig. Alleen zo kunnen we programma's en projecten concreet maken en mogelijkheden creëren voor (co-)financiering van provincie, Rijk, Europa en de markt. Daar waar we dit soort verkennende activiteiten doen, maken we gebruik van wat er al ligt (en dat is veel), zodat we snelle slagen kunnen maken naar meer concreetheid.

Met de meeste acties hebben we in 2021 een start gemaakt, zodat we in 2022 zo snel mogelijk resultaten kunnen boeken en we in het tweede kwartaal van 2022 onze inzet voor 2023 en verder concreet kunnen maken. Zo zijn we in samenwerking met de provincie begonnen met het plan van aanpak fiets- en wandelroutenetwerk en het uitwerken van het toeristisch profiel op basis van belevingsgebieden (zie verder onder het speerpunt Duurzaam toerisme).
We hebben, eveneens samen met de provincie, een start gemaakt met de analyse en het

toekomstbeeld voor Bruisende Binnensteden en Krachtige kernen en gesprekken gevoerd over de uitvoering van het Transformatievoorstel Cultuur.

ACTIES TEN BEHOEVE VAN ALLE SPEERPUNTEN

Een aantal acties voeren we uit voor alle speerpunten. We blijven investeren in belangenbehartiging voor projecten en initiatieven van bovenregionaal belang, zoals het Valkhofkwartier, de Lauwersgrachtalliantie en de verbouwing van de Stadsschouwburg Nijmegen. En natuurlijk ook de Nieuw Hollandse Waterlinie (Fort Pannerden) en de Romeinse Limes, die sinds kort de status werelderfgoed hebben. We breiden deze belangenbehartiging de komende tijd uit naar andere initiatieven van bovenregionaal belang, zoals verhaallijnen over bevrijding en de Romeinen, musea, grote evenementen, het (nog op te richten) regionale steunpunt voor amateurkunst en projecten om landschap, natuur en cultuur te versterken. Belangenbehartiging betekent: ervoor “gaan lopen”, lobbyen en zoeken naar financiering. De investering zelf wordt lokaal gedaan met co-financiering van derden. De regiogemeenten hoeven deze initiatieven niet te financieren.

Daar waar we data nodig hebben, maken we optimaal gebruik van wat er is en verbinden we databronnen met elkaar. We helpen om informatie over bijvoorbeeld (voucher)regelingen goed toegankelijk te maken voor ondernemers, via bestaande en veelgebruikte kanalen.
We brengen voor deze opgave relevante human capital vraagstukken en -projecten in de Human Capital Agenda van de Productieve regio.
We versterken de verbinding tussen de cultuursector en de toeristische, sector, zodat er kennis gedeeld wordt en samenwerking ontstaat.

Bij alles wat we doen, hebben we aandacht voor andere (sub)regio’s die aan onze regio grenzen of deels overlappen, zoals het Land van Maas en Waal, Veluwe, Achterhoek, NordRhein-Westfalen en Rivierenland.

PARTNERS

PROVINCIE GELDERLAND

De doelen van de provincie en de opgave Ontspannen regio vallen sterk met elkaar samen. De provincie committeert zich dan ook aan deze opgave en draagt hieraan bij door inzet van capaciteit en budget. Veel acties pakken we samen met de provincie op. In de komende maanden verkennen we met de provincie of we, in het kader van de investeringsagenda, aanvullend op deze regionale agenda (maar uiteraard wel binnen de financiële kaders hiervan) samen kunnen werken aan:

- Stimuleren dat ondernemers in de toeristische sector (meer) aandacht besteden aan klimaat en milieu;
- Soortenmanagementplannen en monitoring van o.a. biodiverstiteit;
- Een vervolg op de analyse voor Bruisende Binnensteden en Krachtige Kernen, ook voor de langere termijn (“na COVID”).

THE ECONOMIC BOARD (TEB)

TEB hecht veel belang aan de Ontspannen regio, omdat deze van wezenlijk belang is voor een goed vestigingsklimaat. Vanuit Ontspannen regio maken wij graag gebruik van het netwerk van TEB om deze opgave verder te brengen.
We zullen op relevante momenten de Boardleden dan ook vragen om de belangen van de Ontspannen regio onder de aandacht te brengen van belangrijke stakeholders.

VELUWE-ALLIANTIE

Een aantal gemeenten binnen de regio Arnhem-Nijmegen maakt ook deel uit van de Veluwe-Alliantie. Met name bij het speerpunt Duurzaam toerisme zien wij belangrijke kansen om samen te werken. Denk hierbij aan de belevingsgebieden, vitaliteit, spreiding van recreatiedruk en human capital.

TOERISME VELUWE ARNHEM-NIJMEGEN (TVAN)

TVAN is een belangrijke uitvoeringspartner op het gebied van Duurzaam toerisme. TVAN is mede-opsteller van het Toeristisch Toekomstperspectief regio Arnhem-Nijmegen “Toerisme: bestemming in balans” en de bijbehorende uitvoeringsagenda en trekt samen met ons op in de uitvoering hiervan. Het werken met een toeristisch profiel op basis van belevingsgebieden en een strategische marketingvisie, zien wij als een belangrijke basis voor onze samenwerking.

ANDERE PARTNERS

Partners met wie we in het vervolgtraject gaan afstemmen zijn onder andere: ondernemers, ondernemerscollectieven, city marketing, koepelorganisaties op het gebied van recreatie en toerisme, zoals HISWA-RECRON, Koninklijke Horeca Nederland en Gastvrij Nederland), kennisinstellingen, het Rijk, waterschappen, routebureaus Arnhem-Nijmegen en Veluwe, Euregio (ook INTERREG), terreinbeheerders en natuurorganisaties, Land- en tuinbouworganisaties, Rijksdienst voor het Cultureel Erfgoed, MKB Nederland, Vastgoedeigenaren, VNO/NCW, Culturele instellingen, Cultuur Oost, Kunstvakonderwijs, Erfgoed Gelderland, Romeinennetwerk Gelderland, Nederlandse Limes Stichting, Cultuurpunten, Het Gelders Kastelen netwerk (Macht & Pracht via TVAN), Pact van Loevestein, Fort Pannerden, Leisurelands en recreatieschap Uiterwaarde.

SPEERPUNT 1

DUURZAAM TOERISME

OVER VIJF JAAR:

- Hebben we in de regio een vitale sector voor recreatie, die aansluit bij de vraag en bijdraagt aan de (basis)voorzieningen en leefbaarheid in de kernen.
- Kiezen bezoekers steeds vaker voor een meerdaags verblijf in de regio.
- Is de toeristische drukte beter verspreid over de regio en over de seizoenen.

Door regionale samenwerking kan de unieke diversiteit van onze regio maximaal worden benut en kunnen we gezamenlijk de bezoekers spreiden over de regio. Hierdoor kunnen we ook in de toekomst gasten blijven ontvangen zonder dat dit ten koste gaat van de natuur en de biodiversiteit. Toerisme en recreatie blijft hierdoor op een duurzame wijze bijdragen aan de regionale economie, de werkgelegenheid en de kwaliteit van de leefomgeving.

Herre Dijkema – directeur TVAN

Voor dit speerpunt gebruiken we het Toeristisch Toekomstperspectief regio Arnhem-Nijmegen “Toerisme: bestemming in balans” met bijbehorende uitvoeringsagenda als leidraad.

Binnen de vier subregio’s (Veluwezoom, de Liemers, Rijk van Nijmegen en de Betuwe) wordt al veel samengewerkt op het gebied van duurzaam toerisme. Wat we nog missen is de samenhang en aansluiting tussen de subregio’s. Daardoor maken we onvoldoende gebruik van elkaars sterke kanten. Door regionaal samen te werken, versterken we elkaars krachten en zijn we een nog krachtigere partner richting Provincie, Rijk en Europa. We streven daarbij niet naar eenheid, maar naar het gezamenlijk uitdragen van de diversiteit van de regio. Daarom zetten we in op een toeristisch profiel op basis van belevingsgebieden: uitwerkingen van elkaar versterkende, thematische en geografische verhaallijnen. We kijken daarbij ook naar de verbindingen met het Land van Maas en Waal, Veluwe, Achterhoek, NordRhein-Westfalen en Rivierenland. Het profiel en een bijbehorende marketingvisie gebruiken we om samen met ondernemers passend aanbod te ontwikkelen en dit beter te vermarkten. Zo stimuleren we meerdaagse verblijfsrecreatie. Het toeristische profiel helpt om het opdrachtgeverschap aan uitvoeringsorganisaties, zoals TVAN, af te stemmen. Zo kunnen we middelen efficiënter inzetten. Daarnaast maken we een vitaliteitsaanpak en bedenken we maatregelen om spreiding van toeristische druk te stimuleren. Met de provincie Gelderland, de routebureaus en Verbonden regio zetten we in op een beter recreatief wandel- en fietsroutenetwerk. Met de provincie Gelderland verkennen we hoe we ondernemers in de toeristische sector kunnen stimuleren om meer aandacht te besteden aan klimaat en milieu.

RESULTATEN 2022

TOERISTISCH PROFIEL EN MARKETINGVISIE
Maken van een toeristisch profiel op basis van belevingsgebieden. Een start maken met een bijbehorende marketingvisie. Aandacht voor (fysiek en digitaal) gastheerschap en het niveau waarop we dat organiseren (lokaal, subregionaal of regionaal). Gebruik maken van wat er al is.

OPDRACHTGEVERSCHAP UITVOERINGSORGANISATIES
Verkennen hoe we opdrachtgeverschap aan uitvoeringsorganisaties zoals TVAN het beste kunnen vormgeven: op lokaal, subregionaal of regionaal niveau of een combinatie. Voortbouwen op de ervaringen van het Rijk van Nijmegen. Aandacht voor samenwerking met uitvoeringsorganisaties in omliggende regio’s.

VITALITEITSAANPAK DAG- EN VERBLIJFSRECREATIE
Op basis van onderzoek een vitaliteitsaanpak maken met een strategie voor de regio en handreikingen voor ondernemers.

INZICHT EN MAATREGELEN SPREIDING VAN RECREATIEDRUK
Verwerven van nog beter inzicht in recreatiedruk. Met het verkregen inzicht maatregelen opstellen. Financieringsmogelijkheden voor die maatregelen zoeken.

PLAN VAN AANPAK WANDEL- EN FIETSROUTENETWERK
Opstellen plan van aanpak wandel- en fietsroutenetwerk. Met aandacht voor aansluiting bij andere (sub)regio’s, toeristische overstappunten, het utilitaire netwerk en andere recreatieve paden. Gefaseerd uitvoeren van het plan. In het speerpunt Groen-blauw raamwerk komen de ruimtelijke aspecten van het routenetwerk terug.

Duurzaam toerisme	**2021** 2e helft	**2022** 1e helft	2e helft	**2023** 1e helft	2e helft
Maken toeristisch profiel en marketingvisie					
Afstemmen opdrachtgeverschap uitvoeringsorganisaties					
Maken vitaliteitsaanpak					
Stimuleren spreiding recreatiedruk					
Opstellen plan van aanpak wandel- en fietsroutenetwerk					
Uitvoeren plan van aanpak wandel- en fietsroutenetwerk					

SPEERPUNT 2

BRUISENDE BINNEN-STEDEN EN KRACHTIGE KERNEN

OVER VIJF JAAR:

- Hebben we een sterk en compleet aanbod van voorzieningen in onze binnensteden en centra van kernen (kortweg: centra).
- Hebben we leegstand in onze centra aangepakt en beperkt.
- Houden we de centra leefbaar voor bewoners.

Binnensteden en centra van kernen veranderen in snel tempo als gevolg van veranderingen in retail en consumentengedrag. Groeiende leegstand dreigt en wordt zichtbaar. De COVID-19 crisis versterkt dit. Bovendien zijn centra voor hun levendigheid sterk afhankelijk van elkaar.
Het levendig en leefbaar houden van centra pakken veel gemeenten al op. Daarbij spelen voor alle gemeenten soortgelijke thema's.
De belangrijkste zijn leegstand en de transformatie van centra van place to buy naar place to meet/be en naar wonen.

Om kansen voor versterking van centra in kaart te brengen, maken we een analyse van en een toekomstbeeld voor het regionale netwerk van voorzieningen in centra. Dit dient drie doelen. Ten eerste kunnen we beter inspelen op mogelijkheden voor externe financiering van projecten en initiatieven. Plannen en projecten van individuele gemeenten zijn vaak te klein en onderling onvoldoende samenhangend voor steun vanuit bijvoorbeeld het Rijk, Europa of provincie. Wellicht dat dit op het schaalniveau van de regio wel kansrijk is. Ten tweede kan het inzicht uit de analyse en het toekomstbeeld gemeenten helpen bij het maken van keuzes en het uitvoeren van plannen op lokaal niveau. Ten derde gebruiken we analyse en toekomstbeeld om in de regionale agenda van 2023 en verder dit speerpunt invulling te geven (of, als we geen meerwaarde zien, hiermee te stoppen).

Daarnaast is kennis delen en van elkaar weten waar we mee bezig zijn, essentieel. Dit organiseren we op regionaal niveau. We doen dit samen met de opgave Productieve regio, speerpunt stimuleren MKB.

RESULTATEN 2022

REGIONALE ANALYSE EN TOEKOMSTBEELD TER VERSTERKING VAN CENTRA
Analyse maken van de huidige profielen, voorzieningenniveaus en relaties tussen centra en de ontwikkelingen en veranderingen hierin (incl. effecten COVID-19). Indien nodig acties op regionaal niveau formuleren om dit netwerk van centra te versterken. Op basis daarvan besluiten we of, en zo ja, welke acties we opnemen voor dit speerpunt voor 2023 en verder. Bij het maken van analyse en toekomstbeeld werken we nauw samen met de provincie. We gebruiken wat er al ligt, zoals het RPW en het detailhandelsbeleid. We sluiten aan bij de economische monitor (zie opgave productieve regio) en vullen deze aan met voor centra relevante data.

BIJEENKOMSTEN KENNIS DELEN (AMBTELIJK EN BESTUURLIJK) O.A. OVER FINANCIERINGSMOGELIJKHEDEN VOOR PROJECTEN
Kennis delen over projecten voor de versterking van centra en op zoek gaan naar (financierings)mogelijkheden hiervoor. Nadruk op leegstand en ondersteunen van ondernemers (relevant i.h.k.v. het herstel van de COVID-19 crisis). We organiseren deze bijeenkomsten samen met de Productieve regio (speerpunt stimuleren MKB) en in afstemming met o.a. de samenwerkende centrummanagers in de regio.

Bruisende binnensteden en krachtige kernen	**2021** 2e helft	**2022** 1e helft	2e helft	**2023** 1e helft	2e helft
Kennis delen o.a. over financieringsmogelijkheden voor projecten					
Maken regionale analyse en benoemen acties versterking centra					
Uitvoeren acties ter versterking centra					

SPEERPUNT 3

GROEN-BLAUW RAAMWERK

OVER VIJF JAAR:

- Hebben we waardevolle natuur, biodiversiteit, landschap en cultureel erfgoed in de regio duurzaam behouden, versterkt en uitgebreid. Het gaat om zowel de intrinsieke waarde van natuur, landschap en erfgoed, als de belevingswaarde.
- Benutten we mogelijkheden voor functiecombinaties met woningbouw, landbouw, recreatie, klimaatadaptatie, waterberging en biodiversiteit beter.

Dit speerpunt vormt het groen-blauwe hart van de Groene Metropoolregio Arnhem-Nijmegen: hoe behouden én versterken we landschappen, natuurwaarden en cultuurhistorisch erfgoed, in combinatie met andere ruimtevragers?
Om daar antwoord op te geven, maken we een groen-blauw raamwerk: een kaart met de huidige natuurgebieden, cultuurhistorisch erfgoed en landschapszones, het gebruik daarvan en de mogelijkheden voor versterking en uitbreiding. Daarbij kijken we zowel naar de belevingswaarde van natuur, landschap en cultuurhistorie, als naar de intrinsieke waarde daarvan. Denk bijvoorbeeld aan biodiversiteit en het intrinsieke belang van het behoud van cultuurhistorisch erfgoed, zowel het groene als het gebouwde erfgoed. We kijken daarbij nadrukkelijk naar mogelijkheden voor functiecombinaties. Zo kan natuur inclusieve landbouw bijdragen aan behoud en gebruik van de natuur en biodiversiteit en zo de aantrekkelijkheid van het regionale groene raamwerk verbeteren. Maar ook de “reguliere” landbouw, waterberging, energietransitie etc. vragen om ruimte. Er zullen dus naast handige combinaties, ook keuzes gemaakt moeten worden. Soms is natuur er bijvoorbeeld vooral bij gebaat om met rust gelaten te worden.

Het raamwerk is een uitwerking van de bouwsteen Leefomgeving van de Verstedelijkingsstrategie en vormt input voor het verstedelijkingsakkoord, het dashboard Groene groei, de regionale toekomstscenario’s en de regionale investeringsagenda’s, die binnen de Groene Groeiregio worden ontwikkeld.
We werken dan ook nauw samen met deze opgave. Zo kan het raamwerk bijdragen aan het integraal afwegen van ruimteclaims en het uitlokken van investeringen in het ‘groen’ en ‘blauw’ van de Groene Metropoolregio.

RESULTATEN 2022

GROEN-BLAUW RAAMWERK
Maken van een groen-blauw raamwerk: een kaart met de huidige natuurgebieden, biodiversiteit, cultuurhistorisch erfgoed en landschapszones, het gebruik daarvan en de mogelijkheden voor versterking, verbinding en uitbreiding. Daarbij op zoek gaan naar koppelkansen met bijvoorbeeld landbouw, natuur, energietransitie, woningbouw, klimaatadaptatie, waterberging, recreatie en toerisme. Aangeven waar keuzes nodig zijn. Raamwerk gebruiken voor investeringen na 2022. Gebruik maken van de ruimtelijke plannen, projecten en kaarten die er al liggen: de streekgidsen die de provincie ontwikkelt, de recreatiezonering die voor de Veluwe(zoom) wordt uitgewerkt en projecten als het Living Lab Ooijpolder voor biodiversiteitsherstel. Verbinding leggen met het speerpunt Duurzaam toerisme, waarin spreiding van toeristische druk een belangrijk thema is. Aansluiten bij de belevingsgebieden die we binnen Duurzaam toerisme bepalen.

Groen-blauw raamwerk	**2021** 2e helft	**2022** 1e helft	2e helft	**2023** 1e helft	2e helft
Maken groen-blauw raamwerk					
Investeren in groen en blauw van de regio (in/samen met opgave Groene Groei en partners)					

SPEERPUNT 4

STERKE CULTURELE INFRASTRUCTUUR

OVER VIJF JAAR:

- Hebben we een duurzame culturele infrastructuur, waarbinnen cultureel aanbod wordt verzorgd dat past bij de vraag en het profiel van de regio.
- Participeren inwoners en bezoekers van de regio actief en passief in cultuur en bereiken we steeds meer verschillende doelgroepen.

De ‘regio 025’ heeft een eigen culturele signatuur en kracht. De complete culturele keten is in de regio aanwezig: een brede basis van amateurkunst, cultuureducatie, een innovatief middensegment en een top van instellingen van bovenregionaal belang. Deze onderdelen hangen samen en inspireren elkaar. Cultuur draagt zo bij aan leefbaarheid en levendigheid van de regio, een gunstig vestigingsklimaat, aan sociale cohesie en inclusie en aan een vitale toeristische sector. Wij versterken deze keten in zijn geheel en in samenhang.

Als startpunt gebruiken we het Transformatievoorstel Cultuurregio 025. Het transformatievoorstel is gemaakt door 15[4] regiogemeenten, met ideeën uit de culturele sector, op uitnodiging van de provincie Gelderland in het kader van de COVID-19 crisis. Met het Transformatievoorstel ligt er een stevig en gedragen begin van brede regionale samenwerking, gericht op blijvende structuurversterking. Die basis gebruiken we om de regionale samenwerking verder uit te bouwen. We verbreden het voorstel waar gewenst naar niet betrokken gemeenten, zoeken financieringsmogelijkheden, voeren het uit en maken een visie en investeringsplan voor 2022 en verder. Zo maken we onze inzet voor de regionale infrastructuur concreet, om snel en flexibel in te kunnen inspringen op nieuwe kansen en externe (financierings)mogelijkheden.

Cruciaal hierbij is de samenwerking met de provincie: alleen in partnerschap kunnen we het Transformatievoorstel realiseren. De gesprekken hierover lopen nog. De resultaten hiervan nemen we mee in de uitvoering van deze agenda.

4 De provincie heeft om praktische redenen Doesburg en Montferland bij een andere regio ingedeeld, Mook en Middelaar ligt in een andere provincie.

RESULTATEN 2022

REGIONALE VISIE OP DE VERSTERKING VAN DE REGIONALE CULTURELE INFRASTRUCTUUR (INCLUSIEF CULTUUREDUCATIE)
Op basis van het Transformatievoorstel werken aan een door alle regiogemeenten en de culturele sector gedragen visie op de versterking van de regionale culturele infrastructuur, inclusief cultuureducatie (zowel op school als in de vrije tijd).

REALISATIE TRANSFORMATIEVOORSTEL
Maken van samenwerkingsafspraken over het Transformatievoorstel met de provincie en andere partners, het zoeken van financieringsmogelijkheden en het uitvoeren van de maatregelen en acties die daaruit voortvloeien. Mits de financiering rond komt, betekent dit werken aan activiteiten die de culturele keten van top- en middensegment, cultuureducatie en amateurkunst duurzaam versterken.

INVESTERINGSPLAN CULTURELE INFRASTRUCTUUR NA 2022
Maken van een investeringsplan voor de culturele infrastructuur na 2022: hoe ziet onze toekomstige regionale infrastructuur eruit, welke investeringen zijn nodig en waar willen we als regio op in zetten voor de langere termijn? Gebruik maken van de inventarisatie van Cultuur Oost van de bestaande infrastructuur.

Sterke culturele infrastructuur	**2021** 2e helft	**2022** 1e helft	2e helft	**2023** 1e helft	2e helft
Maken regionale visie culturele infrastructuur (incl. cultuureducatie)					
Realiseren transformatievoorstel					
Maken investeringsplan na 2022					
Uitvoeren investeringsplan					

GROENE GROEIREGIO

OVER VIJF JAAR:
Regisseren wij samen de groei in de regio. Op zo'n manier dat wij de balans tussen stedelijke ontwikkeling, het natuurlijke landschap en de ontspannen leefkwaliteit behouden.

AMBITIE & SPEERPUNTEN

Speerpunten Groene Groeiregio

- 1 Wonen in balans: Versnellen van de woningbouw
- 2 Leefomgeving: Verbinden van de ruimtelijke opgaven

De regio Arnhem-Nijmegen heeft te maken met een grote verstedelijkingopgave; een groei van woon- en werklocaties. Deze opgave zet in op het bieden van voldoende (betaalbare) woningen, voor specifieke doelgroepen en tegelijkertijd verantwoord omgaan met de schaarse ruimte, zodanig dat deze groei het landschap versterkt ten behoeve van mens en natuur.

Voor de Groene groeiopgave staan twee belangrijke instrumenten centraal: de uitvoering van de Woondeal om op korte termijn (nadruk tot 2025) de woningbouw te versnellen en de Verstedelijkingsstrategie die inzicht geeft in de woon- en werklocaties tot 2040, rekening houdend met aspecten op het gebied van economie, leefomgeving, mobiliteit en wonen.

VERSNELLINGSOPGAVE

De versnellingsopgave is actueel. In de Woondeal zijn afspraken gemaakt om het woningbouwtekort in te lopen door de realisatie van 35.000 woningen (tot 2030). Een flinke opgave dat van gemeenten (nog) meer uitvoeringskracht vraagt. Met de regionale woningmarktmonitor en een kennisbank met relevante informatie en regelingen biedt de Groene groeiregio gemeenten en andere belanghebbenden inzicht in de woningbouwontwikkeling en is informatie centraal te vinden. Daarnaast biedt de regionale inzet van experts op het gebied van stikstof, arbeidsmigranten en een intermediair voor woningbouwversnelling gemeenten ondersteuning op een aantal thema's die spelen binnen de woningbouwopgave.

De krapte van ambtelijke adviseurs in het fysieke domein is een belemmering. Speciaal voor hun versnellingsopgave kunnen gemeenten vanaf het derde kwartaal 2021 een beroep doen op een regionale flexpool met expertise op het gebied van ruimtelijke ontwikkeling: planeconomie, gebiedsontwikkeling en juridische aspecten. Deze mensen bieden gemeenten in huis ondersteuning bij het ontwikkelen van versnellingslocaties[5].

RUIMTELIJKE COÖRDINATIE

Naast de grote woningbouwopgave komen ook andere ruimtelijke opgaven op ons af. De Groene groeiregio heeft een coördinerende functie voor de vijf opgaven van de Groene Metropoolregio. Zij heeft tot taak het in beeld brengen en verbinden van de ruimtelijke aspecten. Door deze aan elkaar te 'koppelen' ontstaat synergie en waardoor de kwaliteit van de leefomgeving (inclusief natuur en landschap) wordt versterkt. De uitdaging is daarbij de unieke profielen van de verschillende gemeenten binnen onze regio te gebruiken. Sturen op en realisatie van dergelijke koppelkansen vraagt om samenwerking: intergemeentelijk en met onze partners. Het integraal benaderen van de ruimtelijke opgaven vraagt commitment van gemeenten. De Groene groeiregio ondersteunt gemeenten hierbij door de

5 Aangewezen grotere woningbouwplannen waar vóór 2025 woningen worden gerealiseerd.

inzet van regelgeving, financiële middelen, investeringen, kennisdeling en netwerk van de provincie en het Rijk.

Wij ontwikkelen samen met gemeenten inspirerende toekomstscenario's en nieuwe beleidsinstrumenten. Dit biedt kennis, inspiratie en bouwstenen die gemeenten kunnen meenemen in eigen beleid.

VERSTEDELIJKINGSTRATEGIE- EN AKKOORD

Samen met de 18 gemeenten van de regio Arnhem-Nijmegen en de gemeenten in de regio Foodvalley is in 2021 een Verstedelijkingstrategie opgesteld: ontwerpend onderzoek, integraal aangevlogen via verschillende bouwstenen.
Op basis van deze strategie wordt begin 2022 een Verstedelijkingsakkoord (uitvoering van de ambities) gesloten tussen de regio's, de provincie en het Rijk.

Met het sluiten van een Verstedelijkingsakkoord met Rijk en de provincie spannen wij ons in om investeringen naar de regio toe te halen.
Hiervoor brengen wij samen met gemeenten gebiedsgerichte investeringen in kaart om woningbouwlocaties voor de middellange termijn te faciliteren, waarbij de besluitvorming over plannen en projecten bij gemeenten en provincie onaangetast blijft. Een regionale investeringsagenda brengt de totale regionale investeringsstrategie in kaart.

BESTUURLIJKE DRUKTE VERMINDEREN

De huidige structuur rondom ruimtelijke ontwikkeling is complex met veel bestuurlijke en ambtelijke overlegtafels. Er is in 2021 een nieuw regionaal - ambtelijke, management en bestuurlijk - platform Groene Groei ingericht waar op een effectieve manier informatie aangaande de speerpunten Groene groeiregio wordt gedeeld. Dit ontwikkelen wij in 2022 verder door. In dit platform gaan wij ook in overleg met de provincie Gelderland over de ontwikkeling van één regionale woonagenda.

De meerwaarde van regionaal samenwerken binnen de Groene groeiopgave is onder meer:

- Ondersteuning bij de versnellingsopgave van de woningbouw;
- De integrale benadering van de ruimtelijke opgaven en bouwstenen die gemeenten kunnen gebruiken voor eigen omgevingsbeleid;
- Gezamenlijk onderzoek, regionaal dashboards zoals de regionale woningmarktmonitor;
- Partnerschap met provincie, Rijk;
- Aantrekken van (overheids-)investeringen en multipliereffect van andere investeringen;
- Oplossingen bieden voor de krapte van ambtelijke capaciteit in het fysieke domein;
- Delen van informatie, kennis en een breed netwerk van publieke en private partijen.

PARTNERS

WOONDEAL REGIO ARNHEM-NIJMEGEN

In de Woondeal regio Arnhem-Nijmegen bundelen de 18 gemeenten van de Groene Metropoolregio, de provincie en het Rijk langjarig hun krachten. Zij doen dit samen met een breed netwerk van partijen bestaande uit woningcorporaties, (bouw)ontwikkelaars, kennisinstellingen en maatschappelijke organisaties. De samenwerking vindt plaats via de zogenaamde publieke private Tempotafels. De NEPROM, Bouwend Nederland, IVBN, Woonkr8 en NS steunen de Woondeal.

VERSTEDELIJKINGSSTRATEGIE ARNHEM NIJMEGEN FOODVALLEY

De Verstedelijkingsstrategie is een opgave waarin meerdere partijen samenwerken. De partners die hierbij betrokken zijn, zijn het Rijk (ministeries van BZK en IW, LNV en EZK), de provincie Gelderland en de Groene Metropoolregio Arnhem-Nijmegen en de regio Foodvalley.

RIJK

De Groene groeiregio is een vaste gesprekspartner met het Rijk in trajecten als de Woondeal en het Verstedelijkingsakkoord. Het zijn jaarlijks terugkerende agendapunten voor het Bestuurlijk overleg (BO) Leefomgeving en BO Mirt-Oost. Tijdens de overleggen in 2020 en 2021 is de voorbereiding getroffen voor het te sluiten Verstedelijkingakkoord in 2022.

PROVINCIE GELDERLAND

De provincie Gelderland is partner in de uitwerking en uitvoering van de Woondeal en de Verstedelijkingsstrategie. Samen streven wij dezelfde doelen na. Door haar expertise en capaciteit in te brengen en met verschillende programma's als het Actieplan Wonen, SteenGoed Benutten, Wijk van de Toekomst, Gelderse proeftuin (Smartpolder Arnhem), Citydeal, Leefbaarheid of mobiliteit draagt de provincie hieraan bij. De Groene Metropoolregio en de provincie werken samen aan Woonagenda's. Daarnaast werken wij samen bij inzichtelijk maken van de ruimtelijke opgaven en in profilering.

THE ECONOMIC BOARD

The Economic Board (TEB) is op onderdelen betrokken bij de uitvoering van beide speerpunten. Haar betrokkenheid komt vooral terug bij haar inbreng van kennis en goede voorbeelden vanuit bedrijfsleven en onderwijs. Haar ambassadeurschap en brede netwerk is waardevol voor het onder de aandacht brengen van de Groene groei-gedachte.

WERKEN IN GELDERLAND

De regio zet zich samen met haar partners in om de krapte van ambtelijk adviseurs in het fysieke domein structureel te verbeteren. Naast het beschikbaar stellen van (financiële) middelen door provincie en Rijk ondersteunt Werken in Gelderland met onder andere een scholingsprogramma voor starters en een digitale pool voor bestaande medewerkers. De instrumenten voorkomen dat gemeenten concurreren om nieuwe medewerkers en/of dat ervaren medewerkers de regio verlaten.

SPEERPUNT 1

WONEN IN BALANS: VERSNELLEN VAN DE WONINGBOUW

OVER VIJF JAAR:

- Zijn er meer groene, gedifferentieerde en duurzame wijken en dorpskernen.
- Zijn er meer betaalbare (koop)woningen.
- Wordt 25% van de woningen circulair gebouwd.
- Zijn er 20.000 woningen bijgebouwd.
- Zijn er meer woningen beschikbaar voor specifieke doelgroepen, zoals voor ouderen, arbeidsmigranten, jongeren.
- Zijn er breed inzetbare, flexibele huisvestingsconcepten gerealiseerd door de toepassing van innovatieve bouwconcepten.

Dit speerpunt richt zich op het inlopen van het woningbouwtekort door de realisatie van 35.000 woningen op de korte (2025) en middellange termijn (2030) en het regionaal organiseren van een meer continue woningbouwproductie. Hierbij wordt uitvoering gegeven aan de afspraken uit de Woondeal. Door deze langdurige samenwerkingsagenda hebben gemeenten met voorrang toegang tot provinciale en nationale regelingen, nieuwe instrumenten, een breed kennisnetwerk, financiële middelingen en investeringen. De afspraken zijn gericht op het versnellen van de woningbouwproductie, het toevoegen van betaalbare en circulaire woningen, het natuur inclusief en klimaat adaptief bouwen en het zorgen voor toekomstbestendige en gedifferentieerde wijken voor alle doelgroepen. Voor het tot uitvoering brengen van alle afspraken in de Woondeal is in 2020 een uitvoeringsplan opgesteld.

Alle partijen die erbij betrokken zijn zien de urgentie en de complexiteit van de problematiek en de slaan de handen ineen. Dit moet ook om kennis te delen en een vuist te maken naar het landelijke politieke bestel: als regio jezelf op de kaart zetten.
- Henri Schimmel senior ontwikkelmanager bij BPD Gebiedsontwikkeling

RESULTATEN 2022

UITVOERINGSKRACHT WOONDEAL VERGROOT
Door in te zoomen op de vijf deelgebieden: Arnhem, Nijmegen, Oost (Liemers), Noord-Midden en Zuid wordt doelgerichter uitvoering gegeven aan de versnellingsopgave. De focus komt nadrukkelijker te liggen op de versnellingslocaties: de concretisering en uitvoering van de plannen. Voor vergroten van de organisatie- en uitvoeringskracht van de Woondeal wordt in de tweede helft van 2021 een programmamanager aangetrokken. Daarnaast maken wij in 2022 met het Rijk en de provincie afspraken over de inzet van regelingen en financiën voor 2023 en verder.

PARTNERSCHAP MET WONINGCORPORATIES VERSTERKT
Door het versterken van het partnerschap met (het collectief van) woningcorporaties worden efficiency voordelen behaald. Speerpunten liggen onder andere op het gebied van flexwonen en conceptueel bouwen. Bekeken wordt welke kansen er liggen voor gezamenlijke inkoopstroomstromen en het ontwikkelen van standaardisatie van product-marktcombinaties.

CIRCULAIR EN CONCEPTUEEL BOUWEN
Onze opdracht uit de Woondeal is dat vanaf 2025 25% van de nieuwe woningen circulair gebouwd worden. Samen met de Circulaire regio gaan we gemeenten hierbij ondersteunen en stimuleren. De Groene groeiregio richt zich vooral op stimuleren (agendasetting) en informeren (kennisdeling) van gemeenten en andere stakeholders. Speciale aandacht gaat daarbij uit naar conceptueel en industrieel bouwen. Rondom bouwen zijn veel ambities: natuur en klimaat adaptief bouwen, energieneutraal, circulair en ook nog betaalbaar. Een kwartiermaker gaat aan de slag om te onderzoeken welke slimme bouwconcepten er zijn met een evenwicht in deze doelstellingen.

Versnellen woningbouw	**2021** 2e helft	**2022** 1e helft	2e helft	**2023** 1e helft	2e helft
Continueren ingezette werkzaamheden 2021					
Uitvoeringskracht Woondeal vergroot					
Partnerschap met woningcorporaties versterkt					
Circulair en conceptueel bouwen					

SPEERPUNT 2

LEEFOMGEVING: VERBINDEN VAN DE RUIMTELIJKE OPGAVEN

OVER VIJF JAAR:

- Staan bij gebiedsontwikkeling natuur, landschap en leefomgeving centraal.
- Hebben wij de ruimtelijke dimensie van alle vijf opgaven binnen de Groene Metropoolregio in beeld.
- Heeft de regio een Verstedelijkingsakkoord met investeringsagenda gesloten.
- Zijn nieuwe (grote) woningbouwlocaties voor de periode 2030-2040 integraal onderzocht, uitgewerkt in lokaal omgevingsbeleid en opgenomen in een regionale investeringsagenda.
- Zijn inspirerende (ruimtelijke) toekomstscenario's voor de lange termijn ontwikkeld.
- Is er meer exposure gerealiseerd over duurzame verstedelijking in de Groene Metropoolregio.

Het motto van de Verstedelijkingsstrategie is ‘meer landschap en meer stad’. De Verstedelijkingsstrategie helpt om onze ruimtelijke opgaven goed vorm te geven en om de daarvoor benodigde investeringen te vinden. Aan de hand van een ontwerpend onderzoek worden ontwerpprincipes en een afwegingskader aan gemeenten aangereikt en worden richtlijnen en spelregels beschreven. De Groene groeiregio biedt bouwstenen voor lokaal omgevingsbeleid, de besluitvorming hierover ligt bij gemeenten zelf. Dat is voorzien in het najaar 2021.

De verstedelijkingsopgave wordt uitgewerkt in zogenoemde regionale gebiedsuitwerkingen:

- Liemers
- Rijk van Nijmegen
- Veluwezoom
- Middengebied
- De sleutelgebieden Arnhem Oost en Nijmegen West

Aan de hand van de Verstedelijkingsstrategie en de gebiedsuitwerkingen wordt een regionale investeringsagenda opgesteld. Deze investeringsagenda is een belangrijke inbreng voor een te sluiten Verstedelijkingsakkoord.

De Verstedelijkingsstrategie helpt de Groene groeiregio bij haar coördinerende functie voor de vijf opgaven van de Groene Metropoolregio in het samenbrengen en verbinden van de ruimtelijke opgaven. Bijvoorbeeld de ruimtelijke vertaling van de energieopgave, het ontwikkelen van een landschappelijk recreatief raamwerk en de additionele mobiliteitsbehoefte bij de toename van woningen. Versterking van de kwaliteit van de leefomgeving (inclusief natuur en landschap) staat hierbij centraal.

RESULTATEN 2022

VERSTEDELIJKINGSSTRATEGIE: SLUITEN VERSTEDELIJKINGSAKKOORD
In 2022 sluiten wij een Verstedelijkingsakkoord. Wij ondersteunen gemeenten bij de vertaling van de uitgangspunten van de Verstedelijkingsstrategie en de afspraken uit het Verstedelijkingsakkoord in gebiedsuitwerkingen, naar Omgevingsvisies of ander ruimtelijk beleid.

DASHBOARD ‘DE STAAT VAN DE REGIO’ ONTWIKKELD
Wij beschikken over een interactief dashboard gericht op nieuwe trends en ontwikkelingen van de verschillende ruimtelijke opgaven van de GMR. Om vervolgens hier samen het gesprek te voeren over scenario’s en keuzes.

OMGEVINGSSCAN ‘KWALITATIEF BOUWEN’ UITGEVOERD
Samen met de opgave Circulaire regio, de provincie Gelderland en TEB onderzoeken wij welke innovaties er zijn op het gebied van conceptueel en industrieel bouwen, circulair en natuur inclusief en klimaat adaptief.

ACTIEF PARTNERSCHAP GROENE GROEIREGIO VERGROOT
Het realiseren van integrale duurzame verstedelijking kunnen wij alleen in nauwe samenwerking met onze partners. Investeringen en regelingen zijn nodig voor het creëren van stikstofruimte, het verbeteren van ons vestigingsklimaat en het optimaliseren van natuur en biodiversiteit. Om de juiste woningen op de beste plek betaalbaar te bouwen, moeten gemeenten financieel in staat zijn gebiedsontwikkeling uit te voeren en moeten eventuele onrendabele toppen gefinancierd worden. De Woondeal en Verstedelijkingsstrategie zijn hierin belangrijke kansen. Het vergroten van onze zichtbaarheid en partnerschap heeft continue onze aandacht en stellen daarvoor jaarlijks een lobbyplan op.

Verbinden van de ruimtelijke opgaven	**2021** 2e helft	**2022** 1e helft	2e helft	**2023** 1e helft	2e helft
Verstedelijkingsstrategie: sluiten Verstedelijkingsakkoord		■	■	■	■
Dashboard ‘De staat van de Regio’ ontwikkeld			■	■	■
Omgevingsscan ‘kwalitatief bouwen’ uitgevoerd		■	■	■	■
Actief partnerschap Groene groeiregio vergroot		■	■	■	■

FINANCIËLE PARAGRAAF

ALGEMEEN

In deze financiële paragraaf lichten we toe welke middelen nodig zijn om de opgaven uit te voeren in 2022 en welke bijdragen van derden al beschikbaar zijn of verwacht worden.

We presenteren een financieel beeld van de verwachte kosten 2022. De jaren daarna zijn nog onzeker en om die reden niet ingevuld. De tabellen zijn een actualisering van de begroting 2022.

Enkele algemene uitgangspunten die we gehanteerd hebben, zijn:

- Gemeenten krijgen een vergoeding voor capaciteit van mensen die een substantieel deel van hun tijd besteden aan de regionale opgave. Dit zijn bijvoorbeeld de speerpuntcoordinatoren.
- De capaciteit van de opgavemanager is in de begroting verdeeld over algemeen opgavemanagement en de speerpunten. Dit is omdat de opgavemanagers ook werk doen voor de verschillende speerpunten.
- Naast capaciteit is (proces)geld nodig om externe expertise in te huren of bepaalde specifieke activiteiten uit te voeren. Het gaat veelal om voorbereidend werk om de doelen van de opgaven in de jaren hierna te kunnen realiseren. Dit vraagt om onderzoek, verkenningen, lobby, een stevige basis leggen voor kennisuitwisseling en kennisverwerving als ook onderzoek naar de mogelijkheden van externe financiering. We gebruiken deze inzet dan ook nadrukkelijk om mogelijkheden voor financiering door andere partijen te creëren.
- Als uit de consultatieronde is gebleken dat er gemeenten voornemens zijn niet mee te doen met een opgave, zijn de kosten naar beneden bijgesteld. Hiermee bereiken we dat de inwonerbijdrage niet omhoog hoeft, als deze gemeenten inderdaad besluiten niet mee te doen.
- Zoals in de inleiding is aangegeven, wil de provincie Gelderland financiële middelen beschikbaar te stellen voor de realisatie van de doelen van de samenwerking tussen provincie, The Economic Board en de Groene Metropoolregio en dus voor de doelen binnen deze regionale agenda. De provincie zal per project/initiatief afwegen of en hoe het project bijdraagt aan de verschillende provinciale doelen. De provincie streeft ernaar om in 2022 de bijdrage van de gemeenten aan de vijf opgaven van de Groene Metropoolregio te verdubbelen. Daar waar we in afstemming met de provincie al een concrete invulling van de bijdrage aan de opgave hebben, is deze hieronder opgenomen in de begrotingen van de opgaven.

VERBONDEN REGIO

Kosten

De regio Arnhem-Nijmegen werkt sinds 2019 met een regionaal Mobiliteitsfonds. Dit fonds wordt gevoed door de 18 gemeenten en voor een deel door andere partners[6]. Het huidige regionaal Mobiliteitsfonds gaat per 1-1-2022 over van de gemeente Nijmegen naar de Groene Metropoolregio Arnhem-Nijmegen. Voor 2022 zien wij een vergelijkbare opgave en inzet vanuit de verbonden regio als in 2021. Om de opgaven te kunnen realiseren is een werkbudget nodig van €1.022.000. Dit betekent dat wij uitgaan van €1,30 per inwoner per gemeente. 1/3 van dit bedrag is inzet op capaciteit. Voor 2022 is voor deze opgave aan capaciteit 1,0 fte voor de opgavemanager, 0,4 fte voor procesondersteuning (ondergebracht bij het regiobureau), 0,2 voor strategie en 1,9 fte voor de speerpuntcoördinatoren opgenomen in onderstaande begroting. Daarbij is onder de speerpunten een post ‘algemeen’ opgenomen voor kosten die niet specifiek aan een speerpunt zijn te relateren maar ten dienste staan voor alle speerpunten. Het gaat daarbij om activiteiten zoals een opga-

6 De provincie Gelderland heeft in 2020 een subsidie verleend voor de projecten binnen het speerpunt “Slim en Schoon Onderweg’. Ook in 2021 zal naar verwachting de provincie Gelderland subsidie verlenen.

vegerichte uitwerking van Europa, onze lobbyactiviteiten en middelen voor promotie en communicatie als ook verwachte kosten voor bredere beleidsvragen en monitoring.

(Potentiële) opbrengsten
Binnen de uitwerkingen van de speerpunten zien wij een sterke (financiële) samenwerking met vooral de provincie Gelderland. Een groot aantal processen wordt mede door de provincie Gelderland gefinancierd en mogelijk gemaakt, waarbij co-financiering vanuit de regio wenselijk is (zo heeft de provincie Gelderland een financiële bijdrage toegezegd voor de economische analyse ICE, verkenning westflankroute Fiets, de meerjarige agenda Hubs & knooppunten). Ook in 2022 heeft de provincie toegezegd in voorkomende gevallen samen te willen optrekken, o.a. bij het uitwerken van de regionale agenda's (fiets, verkeersveiligheid, Hubs & knooppunten, Slim & Schoon Onderweg), maar ook het verder uitwerken (verkennen) van regionale projecten.

Ter toelichting de co-financiering die voor 2021 voorzien is en de verwachting voor 2022:

- Voor het deelprogramma Slim & Schoon Onderweg is in 2021 co-financiering vanuit het Ministerie van I&W, provincie Gelderland, gemeenten en werkgevers voorzien van €1,15 miljoen, naast een bijdrage vanuit het regionaal mobiliteitsfonds van €270.000. In de loop van dit jaar zal duidelijk worden in hoeverre de regio in 2022 weer subsidie voor dit programmaonderdeel kan krijgen. Vooralsnog wordt uitgegaan van een vergelijkbaar bedrag als in 2021.
- Voor de regionale agenda fiets is begin 2021 een uitvoeringsagenda 21-22 gemaakt. Voor het jaar 2021/2022 staat er in de regio voor €12,7 miljoen aan fietsinvesteringen op stapel, waarvoor het plan uitvoeringsgereed is en de gemeentelijke bijdrage beschikbaar. De Groene Metropoolregio heeft een verzoek gedaan aan de provincie Gelderland om €6

miljoen euro beschikbaar te stellen om deze projecten in 2021-2022 uit te kunnen voeren. De projecten bestaan uit aanleg en verbeteringen aan bestaande snelfietsroutes, het realiseren van doorfietsroutes, fietsparkeren en een aantal overige fietsroutes.

- In de loop van 2021 zullen ook uitvoeringsagenda's worden voorbereid die uiteindelijk leiden tot een investeringsagenda (hubs & knooppunten, verkeersveiligheid). Vooralsnog wordt ingeschat dat voor uitvoering 2022 een bedrag van €4 miljoen kan worden verwacht vanuit de provincie Gelderland voor de implementatie Hubs & Knooppunten en €2,5 miljoen voor projecten verkeersveiligheid. Voor het Hoogwaardig openbaar vervoer is reeds een uitvoeringsagenda beschikbaar, die afhankelijk van de beschikbare middelen kan leiden tot gerichte implementatie (voor 2022 wordt gesproken over een bedrag van €7,5 miljoen (100% subsidie))[7]. De provincie Gelderland heeft aangegeven dat subsidie mogelijk is als het project onderdeel uitmaakt van de regionale geprioriteerde agenda.

Verbonden regio	taakveld		2022 (juli)	2022 (nieuw)
Algemeen		0.4	150.000	150.000
Speerpunten				
Algemeen		2.1	107.000	107.000
Gebiedsgerichte corridoraanpak		2.1	125.000	125.000
Mobiliteitshubs en knooppunten		2.1	95.000	95.000
Regionaal (snel)fietsnetwerk		2.1	180.000	180.000
Gedragsaanpak duurzame mobiliteit		2.1	320.000	320.000
Veiligheid		2.1	45.000	45.000
Lasten			1.022.000	1.022.000
Algemeen	0.4			
Speerpunten				
Algemeen	2.1			
Gebiedsgerichte corridoraanpak	2.1			
Mobiliteitshubs en knooppunten	2.1			
Regionaal (snel)fietsnetwerk	2.1			
Gedragsaanpak duurzame mobiliteit	2.1			
Veiligheid				
Baten				
Saldo			1.022.000	1.022.000
Dekking extern (.....)				
Dekking opgavegeld (inwonerbijdrage)			1.022.000	1.022.000
Bijdrage per inwoner in euro's			1,30	1,30

7 De Groene Metropoolregio Arnhem Nijmegen is nog in gesprek met de provincie Gelderland over de te hanteren subsidiebijdrage. Het gaat hierbij om fietsprojecten, de projecten verkeersveiligheid en Hubs & knooppunten. Voor HOV-projecten heeft de provincie Gelderland aangegeven dat het gaat om een 100%-subsidie.

PRODUCTIEVE REGIO

Kosten

Voor 2022 is voor deze opgave aan capaciteit 1 fte voor de opgavemanager, 0,4 fte voor procesondersteuning (ondergebracht bij het regiobureau) en 1,4 fte voor de speerpuntcoördinatoren opgenomen in onderstaande begroting. Uitgaande van de in deze agenda benoemde acties en fasering, begroten wij voor 2022 een totaal van €190.000 voor proceskosten.

Ervan uitgaande dat alle gemeenten zich inschrijven voor de Productieve regio is voor 2022 de bijdrage per inwoner 73 cent, inclusief het RPW. Gemeenten die niet intekenen voor deze opgave zijn wel verplicht voor 2022 16 cent per inwoner voor het RPW bij te dragen. De jaarlijkse kosten voor het RPW gaan overigens omlaag van €175.000 per jaar (22 cent per inwoner) naar €125.000 per jaar (16 cent per inwoner) omdat de ondersteuning van dit traject vanaf 1 juli 2021 door de Groene Metropoolregio wordt gedaan.

(Potentiële) opbrengsten

De benodigde capaciteit voor de uitvoering en ontwikkeling van plannen die voortkomen uit de lobby zijn erop gericht om externe gelden naar de regio te halen. Wij zetten ons actief in op het binnenhalen van externe gelden om te investeren in onze economie.

Capaciteit, procesgeld en projectgeld kunnen ook geleverd worden door onze samenwerkingspartners. Voor bestaande projecten gebeurt dit ook al. De provincie Gelderland heeft in diverse projecten al geïnvesteerd, waaronder €4,6 miljoen in Connectr. De ambities binnen de speerpunten sluiten goed aan bij de doelstellingen van de provincie. Waar nodig sluit de provincie aan bij ambtelijke werkgroepen. Zo dragen zij in capaciteit, kennis en kunde bij aan de opgave. Hierover (en voor toekomstige projecten) maken we nog afspraken met de provincie. Dat geldt ook voor de andere samenwerkingspartners zoals TEB.

Productieve regio	taakveld		2022 (juli)	2022 (nieuw)
Algemeen		0.4	60.000	60.000
Speerpunten				
Ondernemerschap in mkb		3,1	99.500	99.500
Human capital - onderwijs en arbeidsmarkt		3,1	99.500	99.500
Ontwikkeling van (inter)nationale clusters		3,1	99.500	99.500
Versterking duurzame logistiek		3,1	91.500	91.500
Toekomstbestendige werklocaties		3,1	125.000	125.000
Lasten			575.000	575.000
Algemeen	0.4			
Speerpunten				
Ondernemerschap in mkb	3,1			
Human capital - onderwijs en arbeidsmarkt	3,1			
Ontwikkeling van (inter)nationale clusters	3,1			
Versterking duurzame logistiek	3,1			
Toekomstbestendige werklocaties	3,1			
Baten				
Saldo			575.000	575.000
Dekking extern (.....)				
Dekking opgavegeld (inwonerbijdrage)			575.000	575.000
Bijdrage per inwoner in euro's			0,73	0,73

CIRCULAIRE REGIO

Kosten

In 2022 is 1,0 fte voor de opgavemanager en 0,8 fte voor de speerpuntcoördinatoren begroot. We verwachten dat ook onze partners, zoals de provincie, TEB en enkele andere partners een bijdrage in capaciteit leveren aan deze opgave. Hierover maken we nog nadere afspraken. Daarnaast komen uit een aantal activiteiten kosten voort voor onderzoeken, verkenningen, communicatie en ICT kosten die bij de speerpunten zijn begroot. Uitgaande van de in deze agenda benoemde acties en fasering, bedragen de totale kosten voor 2022 €602.500.

In 2020 hebben 15 gemeenten ingestemd met een meerjarig Uitvoeringsprogramma Grond, Weg- en Waterbouw. Het project is gestart en loopt door t/m 2022. De financiële verrekening van gemeenten wordt verdeeld over de jaren 2021 en 2022 (2 x €62.500). De bijdrage voor 2022 is in de inwonerbijdrage versleuteld. Niet deelnemende gemeenten krijgen een evenredige korting. De provincie draagt eveneens bij in de kosten (€75.000).

In het recente verleden hebben 17 regiogemeenten deel genomen aan het gezamenlijk inkopen van elektriciteit en aardgas en het verduurzamen daarvan. Onder voorwaarden kan het contract duurzame elektriciteit worden voorgezet. De inkoop van aardgas dient opnieuw opgestart te worden. In 2021 moeten daarvoor de uitgangspunten op het gebied van duurzaamheid worden bepaald. Daarna volgt in 2022 het aanbestedingsproces zelf. De kosten voor de voorbereiding in 2021 zijn begroot op €60.000. De kosten voor het aanbestedingsproces zelf zijn in de inwonerbijdrage voor 2022 opgenomen (€45.000).

(Potentiële) opbrengsten

Zoals hierboven genoemd, draagt de provincie bij aan het meerjarig Uitvoeringsprogramma Grond, Weg- en Waterbouw (€75.000).

Op welke wijze we de projectorganisatie RES kunnen continueren is nu nog niet in te schatten doordat het Rijk nog geen helderheid heeft gegeven over de financiering van de vervolgfase. De provincie is gevraagd hierbij financieel te ondersteunen, zodat we de kern van de projectorganisatie kunnen behouden.

In de bijgestelde begroting 2022 zijn de potentiële opbrengsten nog niet geraamd omdat er nog altijd geen zekerheid is over deze inkomsten. Wel is duidelijk geworden dat de gemeenten Montferland en Mook & Middelaar verwachten niet in te tekenen op deze opgave in 2022. Om de inwonerbijdrage gelijk te houden op 81 cent, is binnen de opgave kritisch gekeken of en waar het minder kan / getemporiseerd kan worden. Er is in totaal €35.000 afgeraamd op budgetten binnen de speerpunten “Circulaire economie, grondstoffen en ketens”, “Water en klimaatadaptatie” en “Transitie naar duurzame energie”. We zijn van mening dat we met deze bijstelling nog altijd onze doelen kunnen halen op deze opgave.

Circulaire regio	taakveld		2022 (juli)	2022 (nieuw)
Algemeen		0.4	60.000	60.000
Speerpunten				
Circulaire bouw en infrastructuur		3.1	147.500	147.500
Circulaire economie: grondstoffen en ketens		2.1	145.000	135.000
Water en klimaatadaptatie		2.1	105.000	85.000
Transitie naar duurzame energie		2.1	180.000	175.000
Lasten			637.500	602.500
Algemeen	0.4			
Speerpunten				
Circulaire bouw en infrastructuur	3.1			
Circulaire economie: grondstoffen en ketens	3.1			
Water en klimaatadaptatie	3.1			
Transitie naar duurzame energie	3.1			
Baten				
Saldo			637.500	602.500
Dekking extern (.....)				
Dekking opgavegeld (inwonerbijdrage)			637.500	602.500
Bijdrage per inwoner in euro's			0,81	0,81*

* Deze inwonersbijdragen is gebaseerd op het aantal gemeenten dat bij de consulatie (voorjaar 2021) heeft aangegeven waarschijnlijk in te tekenen.

ONTSPANNEN REGIO

Kosten

In 2022 hebben we 0,7 fte voor de opgavemanager, 0,8 fte (voor 0,6 fte ondergebracht bij het regiobureau) voor procesondersteuning en 1 fte voor de speerpuntcoördinatoren begroot.

Daarnaast begroten we voor 2022 €355.000 aan proceskosten voor bijvoorbeeld de inhuur van externe expertise, voor analyse, onderzoek en planvorming. Hiermee maken we programma's en projecten concreet en creëren we mogelijkheden voor (co-) financiering van provincie Rijk, Europa en de markt.

(Potentiële) opbrengsten

We verwachten dat ook onze partners, zoals provincie, TEB en TVAN, een bijdrage in capaciteit zullen leveren aan deze opgave. Hierover maken we nog nadere afspraken.

Zoals aangegeven, heeft de provincie de intentie om zoveel aan de projecten bij te dragen, dat de optelsom uitkomt op een verdubbeling van de bijdragen van de gemeenten aan de opgaven. In afstemming met de provincie, hebben we voor €132.500 een concrete invulling voor deze intentie. Over het speerpunt Sterke culturele infrastructuur en dan met name over het Transformatievoorstel, moeten we nog nadere afspraken met de provincie maken.
De kosten voor gemeenten voor het uitvoeren van het transformatievoorstel zijn dan ook nog niet opgenomen in deze begroting. We streven ernaar dit zoveel mogelijk binnen reeds beschikbare middelen van gemeenten en met co-financiering van de provincie te financieren.
Het uitvoeren van het plan van aanpak voor een recreatief wandel- en fietsroutenetwerk is evenmin opgenomen in deze begroting, omdat we deze kosten nog niet kennen. Ook hier kijken we naar beschikbare gemeentelijke middelen en co-financiering van de provincie.

Een aantal gemeenten twijfelen nog over intekenen op deze opgave in 2022. Om de inwonerbijdrage gelijk te houden op 57 cent, is binnen de opgave kritisch gekeken of en waar het minder kan/getemporiseerd kan worden. Er is in totaal €38.000 afgeraamd, waarbij we rekening hebben gehouden dat 3 gemeenten mogelijk niet intekenen.

Ontspannen regio	taakveld		2022 (juli)	2022 (nieuw)
Algemeen		0.4	60.000	48.000
Speerpunten				
Duurzaam toerisme		5.5	250.000	226.000
Bruisende binnensteden, krachtige kernen		8.1	80.000	91.000
Groen-blauw raamwerk		8.1	95.000	81.000
Sterke culturele infrastructuur		5.5	100.000	101.000
Lasten			585.000	547.000
Algemeen	0.4			
Speerpunten				
Duurzaam toerisme	5.5		75.000	75.000
Bruisende binnensteden, krachtige kernen	8.1		32.500	32.500
Groen-blauw raamwerk	8.1		25.000	25.000
Sterke culturele infrastructuur	5.5			
Baten			132.500	132.500
Saldo*			452.500	414.500
Dekking extern (.....)			132.500	132.500
Dekking opgavegeld (inwonerbijdrage)			452.500	414.500
Bijdrage per inwoner in euro's			0,57	0,57**

* Dit is inclusief het maken, maar exclusief de uitvoering van het plan van aanpak dekkend recreatief fiets- en wandelnetwerk en exclusief de uitvoering van het tansformatievoorstel.
** Deze inwonersbijdragen is gebaseerd op het aantal gemeenten dat bij de consulatie (voorjaar 2021) heeft aangegeven waarschijnlijk in te tekenen.

GROENE GROEIREGIO

Kosten

De te maken kosten voor deze opgave zijn gericht op het samenbrengen van de gemeenten, het bieden van een platform voor kennisuitwisseling (zoals dashboards, leveren van expertise en een vraagbaak), het doen van onderzoek en het organiseren van symposia of congressen.
De netto inzet is geraamd op €642.500 voor 2022. Dit komt neer op een inwonerbijdrage van 82 cent.

(Potentiële) opbrengsten

De gevraagde financiële inzet creëert (meer) mogelijkheden voor financiering vanuit andere partijen naar onze regio Arnhem-Nijmegen. Actuele voorbeelden van dit 'multipliereffect' zijn de korting op de verhuurdersheffing (vergroting investeringscapaciteit corporaties ten behoeve van de bouw van betaalbare huurwoningen), het komende Verstedelijkingsakkoord met het Rijk en recente toekenningen van Woningbouwimpulsgelden. Het opstellen van Regionale Investeringsagenda's zorgt er bovendien voor dat wij experimenteren met fondsvorming en vereveningen. Zo verbinden wij de samenwerkende gemeenten met medeoverheden, private en maatschappelijke partners die - vanuit hun eigen doelstellingen - meewerken en investeren aan de regio Arnhem-Nijmegen.

Binnen onze opgave zijn ook al vastgestelde bijdragen van andere partijen. Vanuit het procesgeld dat door de provincie en het Rijk beschikbaar wordt gesteld voor uitvoering van de Woondeal zijn de kosten in speerpunt 1 (in totaal ca. €650.000) voor een belangrijk deel gedekt. Ten opzichte van het beeld van april zien we dat we een deel van de inzet die we bedacht hadden voor 2021 naar 2022 verschuift. Dit zien we zowel in de kosten als in de baten. Het financieel resultaat van de opgave blijft hetzelfde.

De kosten van de flexpool voor 2021 (€250.000) zijn gedekt uit Rijksregeling 'Specifieke Uitkering Flexibele Inzet Ondersteuning Woningbouw' (FIOW). Er is een uitgebreide begroting beschikbaar voor de Woondeal als ook voor de uitwerking van de overige speerpunten. Voor het jaar 2022 spannen we ons in voor nog eens €250.000 uit deze regeling voor de flexpool. Deze bijdrage is nog niet hard en om die reden niet meegenomen in de dekking.

Groene groeiregio	taakveld		2022 (juli)	2022 (nieuw)
Algemeen		0.4	60.000	100.000
Speerpunten				
Versnelling / wonen in balans		8.1	475.000	647.500
Leefomgeving: integraal ruimteclaims afwegen		8.2	307.500	370.000
Agglomeratiekracht - Groene Metropoolregio		3.1	150.000	
Lasten			992.500	1.117.500
Algemeen				
Speerpunten				
Versnelling / wonen in balans	8.1		350.000	475.000
Leefomgeving: integraal ruimteclaims afwegen	8.2			
Agglomeratiekracht - Groene Metropoolregio	3.1			
Baten			350.000	475.000
Saldo			642.500	642.500
Dekking extern (.....)			350.000	475.000
Dekking opgavegeld (inwonerbijdrage)			642.500	642.500
Bijdrage per inwoner in euro's			0,82	0,82

BIJLAGE 1

SAMENHANG OPGAVEN

De vijf opgaven hebben samenhang met elkaar. Wij zorgen ervoor dat we zaken integraal aanpakken, zonder dingen dubbel te doen.

Deze infographic laat zien over welke thema's afspraken zijn gemaakt en welke opgave leidend is. De Groene groeiregio heeft een bijzondere functie als integrerende opgave.

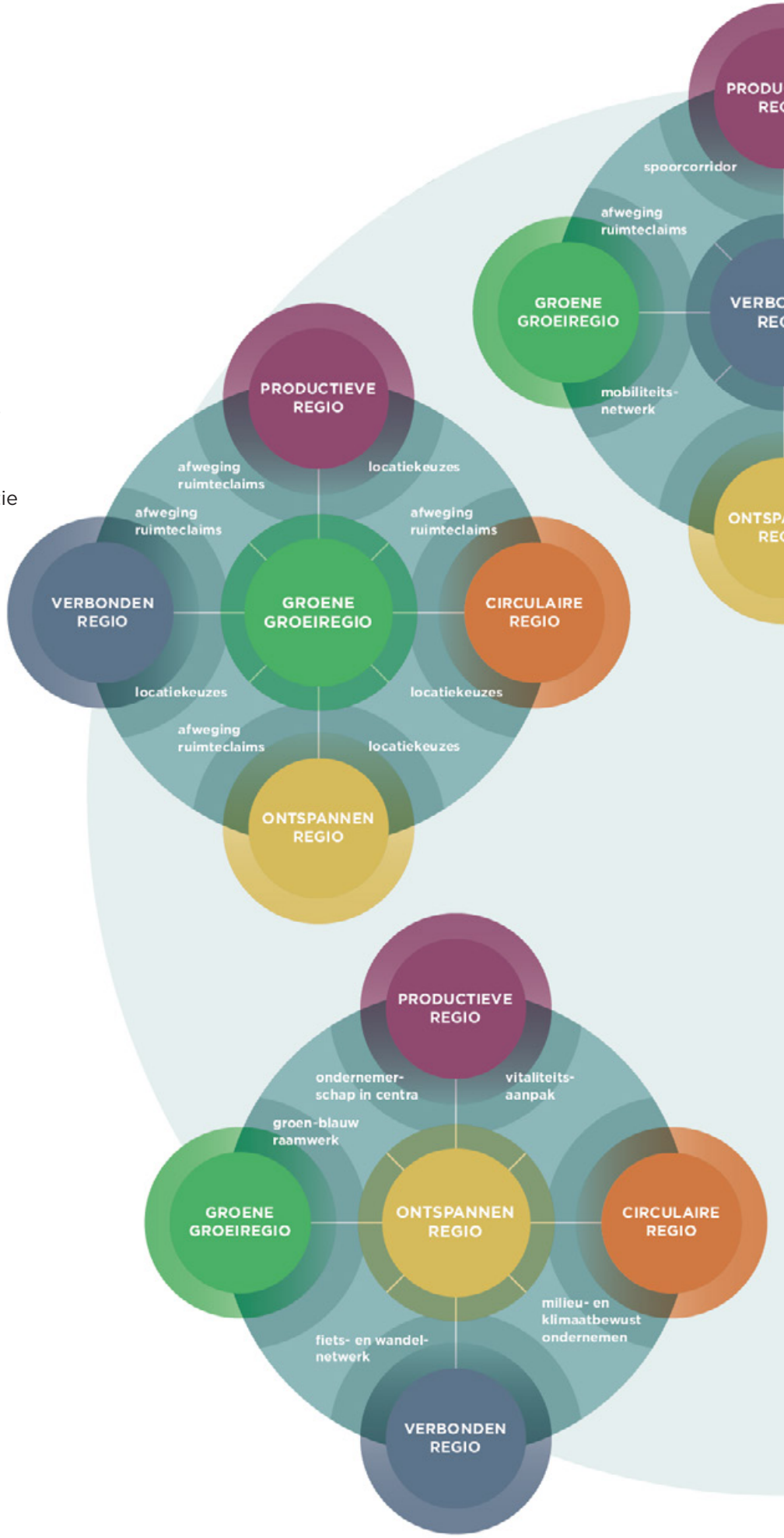

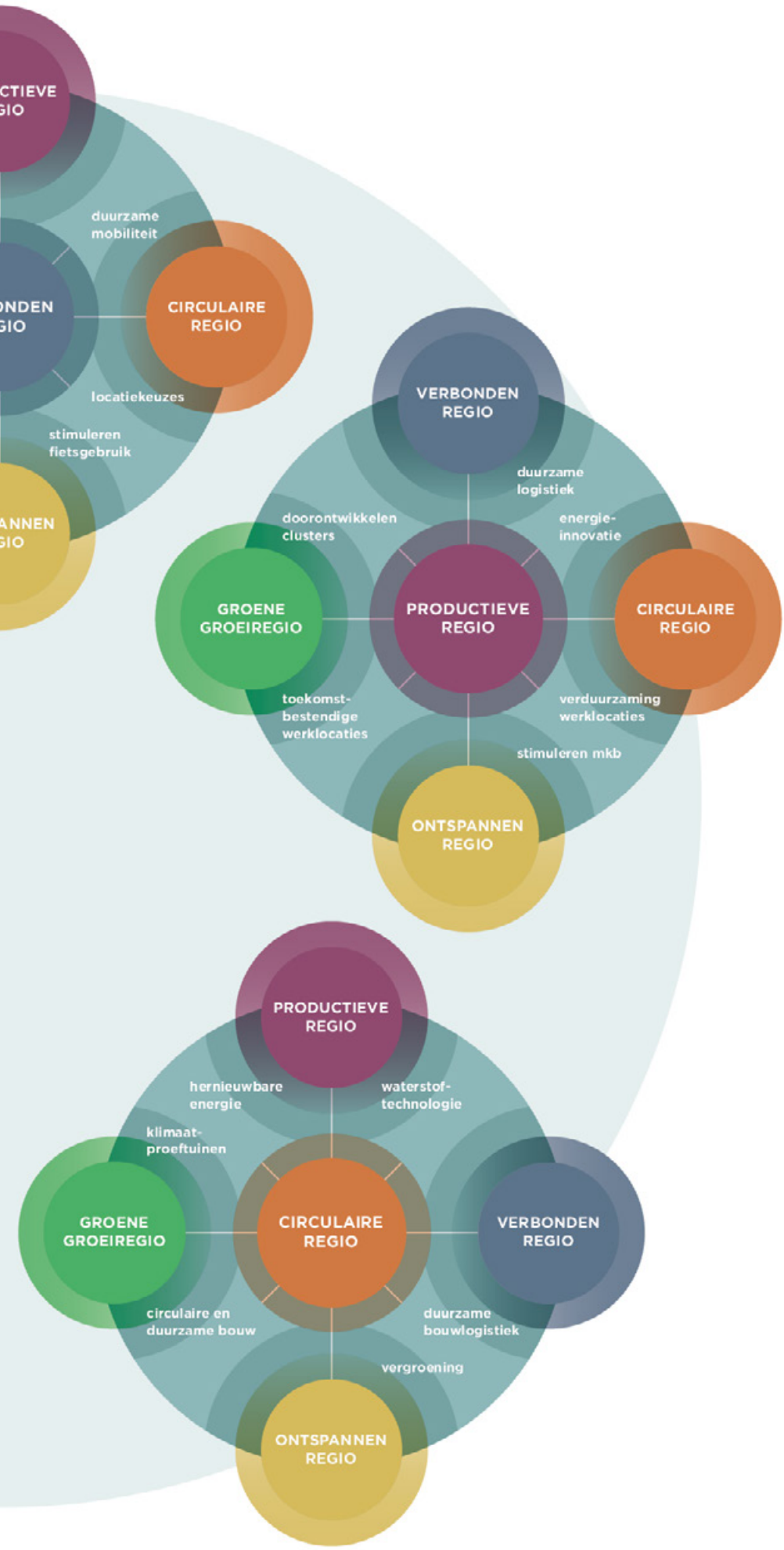
duurzame mobiliteit
CIRCULAIRE REGIO
locatiekeuzes
stimuleren fietsgebruik
VERBONDEN REGIO
duurzame logistiek
doorontwikkelen clusters
energie-innovatie
GROENE GROEIREGIO
PRODUCTIEVE REGIO
CIRCULAIRE REGIO
toekomst-bestendige werklocaties
verduurzaming werklocaties
stimuleren mkb
ONTSPANNEN REGIO
PRODUCTIEVE REGIO
hernieuwbare energie
waterstof-technologie
klimaat-proeftuinen
GROENE GROEIREGIO
CIRCULAIRE REGIO
VERBONDEN REGIO
circulaire en duurzame bouw
duurzame bouwlogistiek
vergroening
ONTSPANNEN REGIO

BIJLAGE 2

BESTUURLIJKE OPGAVETEAMS

Verbonden regio	Productieve regio
Roeland van der Zee (wethouder Arnhem) a.i. **Igor van der Valk** (Lingewaard) **Johan Leferink**	**Jan van Dellen** (wethouder Arnhem) **Peter Werkman** (Doesburg) **Jolanda van Rensch**
Gebiedsgerichte corridoraanpak - R. van der Zee (Arnhem) - P. Loermans (Wijchen) - J.Wijnia (Nijmegen) **Mobiliteitshubs en knooppunten** - C. Koers (Zevenaar) - P. Loermans (Wijchen) - J. Wijnia (Nijmegen) **Regionaal snelfietsnetwerk** - J. Sluiter (Lingewaard) **Gedragsaanpak duurzame mobiliteit** - P. Baneke (Mook en Middelaar) **Verkeersveiligheid** - R. Waas (Heumen)	**Doorontwikkeling van (inter)nationale clusters** - B. Elfrink (Zevenaar) **Human capital - onderwijs en arbeidsmarkt** - N. Derks (Wijchen) **Stimuleren ondernemerschap in het MKB** - M. Esselbrugge (Nijmegen) **Versterking van duurzame logistiek** - B. Faber (Overbetuwe) **Toekomstbestendige werklocaties werklocaties** - H. Hieltjes (Duiven) **Portefeuillehoudersoverleg RPW** - Portefeuillehouders economie van de 18 deelnemende gemeenten **Algemeen lid:** - H. Witjes (Lingewaard - F. Eetgerink (Heumen) - M. Som (Montferland) - W. Brink (Druten)
Circulaire regio	**Ontspannen regio**
Titus Burgers (wethouder Wijchen) **Maurits van de Geijn** (Renkum) **Michiel Hustinx**	**Agnes Schaap** (burgemeester Renkum) **Edwin van der Velde** (Berg en Dal) **Mariken Prüst**
Circulaire bouw en Infrastructuur - A. Slob (Lingewaard) - C. Koers (Zevenaar) **Circulaire economie: grondstoffen en ketens** - M. Schoenaker (Heumen) - D. Klomberg (Rheden) **Water en Klimaatadaptie** - N. Verheul (Berg en Dal) - P. Bollen (Doesburg) **Transitie naar duurzame energie** - D. Horsthuis-Tangelder (Overbetuwe) - J. Maouche (Renkum)	**Duurzaam toerisme in de regio** - H. Witjes (Lingewaard) - B. Elfrink (Zevenaar) **Bruisende binnensteden en krachtige kernen** - B. van Veldhuizen (Doesburg) - M. Schoenaker (Heumen) - Bob Roelofs (Arnhem) **Groen Blauw raamwerk** - E. Weststeijn (Rozendaal) - A. Visser (Berg en Dal) - H. Sluiter (Westervoort) **Sterke culturele infrastructuur** - N. Vergunst (Nijmegen) - M. Budel (Rheden)
Groene Groei regio	
Carol van Eert (burgemeester Rheden) **Remco Boer** (Wijchen) **Matthijs Lenis**	
Wonen in balans/Uitvoering Woondeal - W. Hol (Overbetuwe) **Leefomgeving – Verstedelijkingsstrategie** - C. van Eert (Rheden) **Leefomgeving- integratie opgaven GMR** - G. Gerrits (Wijchen) **Betrokkenheid G18** - H. Winters (Zevenaar) - P. de Klein (Beuningen) **Lobbykracht als regio** - C. van Eert (Rheden) - C. Bouwkamp (Arnhem) - N. Vergunst (Nijmegen)	

Eusebiusbuitensingel 53
Postbus 9029
6800 EL Arnhem

06 - 311 021 19
info@regioan.nl
www.groenemetropoolregio.nl

Reacties gemeenten concept-regionale agenda 2022

Algemeen	Gemeente	Antwoord
Door alle gemeenten is veel werk gemaakt van de consultatieronde. In dit overzicht is getracht de reacties van de gemeenten samen te brengen. Het document is zeker niet allesomvattend en streeft geen volledigheid na. Getracht is kort en bondig te reageren en te duiden wat met een reactie is of wordt gedaan. De concrete vertaling vindt u in de regionale agenda 2022. De oogst van de consultatieronde (en het werkenderwijs gegroeid inzicht bij de bestuurlijke opgaveteams) heeft geleid tot een gedragen regionale agenda. Hiermee kan de regio, samen met haar partners, in 2022 aan het werk.		
Inzetten op een realistische en haalbare regionale agenda door prioritering, fasering en concretisering van acties. Koersen op een regionale agenda die een realistische balans laten zien tussen gezonde ambitie en datgene dat - qua middelen en menskracht - met elkaar waar kunnen maken.	Nijmegen Heumen Arnhem Duiven Druten Westervoort Beuningen Wijchen	De doelstellingen 'over vijf jaar ' hebben we kritisch bekeken op haalbaarheid binnen deze vijf jaar. Waar deze te ambitieus zijn, temporiseren we deze doelstellingen. Ook zijn deze doelstellingen verder geconcretiseerd. Waar dit nog niet mogelijk is, vindt concretisering in 2022 plaats. We doen dit in het licht van de regionale agenda van 2023 e.v. en de eventuele ontwikkeling van een Monitor Brede Welvaart. Voor alle acties benoemen we welk concreet resultaat dit oplevert en voorzien van een concrete en realistische planning.
Inzetten (verder/ meer) op het aantrekken van externe bijdragen aan en subsidies voor de opgaven	Renkum	In de financiële paragraaf en in de concept-investeringsagenda geven we zoveel mogelijk aan waar wij concrete kansen zien voor samenwerkingsafspraken en voor externe financiering.
Wij verzoeken u daarom om in overleg met de bestuurlijk en ambtelijk opgaveteams te bekijken in hoeverre in 2022 acties tot wat meer concrete en in gemeenten zichtbare resultaten kunnen leiden (met het oog op uitlegbaarheid naar inwoners)	Heumen Berg en Dal Rozendaal	In de definitieve regionale agenda hebben we concrete voorbeelden toegevoegd, waardoor de doelstellingen en acties meer zichtbaar worden.

Wij zouden graag zien dat de speerpunten naar acties worden door vertaald, daarin ook duidelijker uitwerken welke kosten en baten hiermee gemoeid zijn	Lingewaard	
Wij roepen op om voortvarend (financiële) afspraken te maken met provincie en rijk over de uitvoering van de verschillende opgaven. Voor ons is dit een belangrijke meerwaarde van regionaal samenwerken. Meer en concreet zicht bijvoorbeeld op bijdragen van de provincie zou het besluiten over deze regionale agenda en intekenen op de opgaven een stuk eenvoudiger maken. Oproep om bij de provincie te benadrukken dat zij een belangrijke partner zijn op een groot aantal van de speerpunten, zoals op gebied van verkeersveiligheid, circulair bouwen, energietransitie, bij de ontwikkeling van de internationale clusters, de binnensteden en het transformatievoorstel cultuurregio025. Wij pleiten voor een krachtige provincie die, met respect voor de gemeentelijke autonomie, stevig agenderend, sturend en (financieel) ondersteunend is. Een provincie die ruimte laat, maar ook krachtig rol neemt op onder andere de mobiliteitsopgave, wonen en opgaven in natuur en landschap.	Lingewaard Arnhem Nijmegen Rozendaal	We verwijzen naar de inleiding van de regionale agenda 2020 waarin we nader ingaan op het te sluiten Bestuursakkoord met de provincie en The Economic Board en de daarbij horende regionale investeringsagenda. Het gaat hierbij om investeringen, maar ook om de rol die de verschillende partners pakken in de opgaven. De provincie heeft uitgesproken aan projecten die passen binnen de gezamenlijke ambities bij te dragen zodat een verdubbeling plaatsvindt van de bijdragen van de gemeenten aan de 5 opgaven. In diverse opgaven is aangegeven welke inzet we willen plegen op speerpunten om met het Rijk (en andere partners) afspraken te maken. Zo sluit de regio in 2022 een Verstedelijkingsakkoord met investeringsagenda.
We hechten eraan dat goed wordt geselecteerd op welke speerpunten en activiteiten regionale samenwerking én een regionale investering logisch is, in plaats van provinciale sturing, subregionale samenwerking of een lokale aanpak Ook dienen dubbelingen van lokale en regionale inspanningen worden voorkomen. De regio moet geen punten oppakken die ook of misschien beter lokaal opgepakt kunnen worden. Dit vergt nader onderzoek. Wij denken dat er binnen de agenda, maar ook in de afstemming tussen de GMRAN en andere partijen en regio's, nog diverse mogelijkheden zijn voor meer synergie en het voorkomen van dubbel werk. Wij verzoeken u om op deze mogelijkheden alert te blijven teneinde de maatschappelijke kosten voor de agenda zo laag mogelijk te houden.	Rozendaal Duiven Westervoort Berg en Dal	In de opgaven is kritisch gekeken of de beoogde resultaten en doelen regionale samenwerking vragen om deze te bereiken. Of dat deze beter op een andere plek opgepakt kunnen worden. In een aantal opgaven (met name die opgaven waarop de regionale samenwerking tot nu toe beperkt was) vraagt dat nog meer uitzoekwerk om hier een uitspraak over te kunnen doen. Er zal altijd een go / no go moment ingebouwd worden. Ook is onze rol ten opzichte van de verschillende resultaten verduidelijkt in de definitieve regionale agenda.In de regionale agenda zijn de voorgestelde regionale inspanningen op onderdelen voorzien van een voorbeeld dat laat zien hoe regionale resultaten zich vertalen naar concrete resultaten op lokaal niveau.

We vragen u de dwarsverbanden/cross-overs nader te concretiseren en een goede plek geven: bij welke opgave komt de (eind)verantwoordelijkheid te liggen voor de diverse acties, waartussen dwarsverbanden bestaan.	Arnhem Renkum Rheden	De samenhang tussen de opgaven is concreter opgenomen in de teksten van de opgaven en in de visualisatie die is gemaakt (bijlage in de regionale agenda 2022). Dat betekent dat we per 'crossover' aangeven wat de actie is, welke opgave leidend is en wat de andere opgave(n) inbrengt of inbrengen.
Aandachtspunt is de bemensing van de regionale opgaven. De gewenste kwaliteiten op de juiste plek, hierop ook uitvragen en selecteren. Vanaf 2022 zijn pas regionale middelen beschikbaar zijn om de inzet van ambtelijke capaciteit van gemeenten te vergoeden, Dit betekent dat de opgavenmanager voor de inzet voor 2021 afhankelijk is van de goede wil van gemeenten en mensen en de regionale taken deels extra taken zijn. En dat er hierdoor niet te veel eisen gesteld kunnen worden aan en geïnvesteerd kan worden in de juiste bemensing.	Arnhem	Dit is zeker een aandachtspunt. Een kwalitatieve en evenwichtige bemensing van de 5 opgaven is een belangrijke randvoorwaarde voor het realiseren van de regionale ambities. De ambtelijke betrokkenheid van alle 18 gemeenten bij de lokale opgaven die regionaal opgepakt worden, is essentieel. De bemensing van de opgaventeams is ook een onderwerp dat op de agenda staat van de Netwerkdirectie, mede ingebracht door de 5 ambtelijk opdrachtgevers van de opgaven. Op dit moment is er veel (ambtelijk) enthousiasme om bij te dragen aan een (speerpunt van een) opgaven waarbij we ook constateren dat dit voor de persoon in kwestie vaak dwingt tot het maken van keuzes over zijn tijdsinzet.
Bij de zienswijze is een bijlage gevoegd waarin per opgave specifieke opmerkingen zijn gemaakt en de prioriteiten zijn aangegeven.	Arnhem	Dank voor de uitvoerige en heldere reactie. Waardering voor het feit dat gemeenten zoveel energie hebben gestoken in het aanscherpen van de regionale agenda 2022. Per opgave wordt, voor zover nodig, ingegaan op de gemeentelijke reactie(s).
Wij hopen uiteraard dat alle deelnemende gemeenten ook aan alle opgaven meedoen. Mocht het niet meedoen van één of meerdere gemeenten leiden tot een verhoging van de kosten, dan wel substantiële wijziging van de inhoud van de opgave(n) dan zal de gemeente een nieuwe afweging omtrent deelname moeten maken.	Berg en Dal Wijchen Druten	Wij begrijpen deze opstelling.
We hechten er belang aan om deze resultaten en het maatschappelijk rendement waar mogelijk meetbaar te maken. In output, maar vooral ook in outcome. We ondersteunen daarom de inzet om te onderzoeken of een Monitor Brede Welvaart Groene Metropoolregio Arnhem Nijmegen werkbaar is.	Rozendaal	Door een aantal gemeenteraden is bij de start van de samenwerking gevraagd om te onderzoeken of deze monitor een bruikbaar instrument is. Zowel in de inleiding van de regionale agenda als in de opgave Productieve

		Regio is de monitor expliciet benoemd. In 2022 gaat de regio aan de slag met de Monitor Brede Welvaart.
Met name daar waar de activiteiten gericht zijn op onderzoek en verkenning, zien wij dit eerste jaar als een trechter, waarbij na de brede inventarisatie een beslismoment volgt of de verkenning leidt tot concrete activiteiten. Wij hechten eraan dat deze Go/No-Go besluiten expliciet genomen worden, zodat er ook een stop-strategie is bij onderwerpen die beter niet, niet nu, of beter provinciaal of juist subregionaal of lokaal opgepakt kunnen worden. We rekenen erop dat terugkerend bewust wordt afgewogen of en hoe een activiteit voortgezet wordt, en dat stoppen een optie is, indien de toegevoegde waarde voor de regio beperkt blijkt.	Rozendaal	De acties zijn kritisch bekeken en waar nodig scherper geformuleerd om daarmee ook een concreter eindresultaat te bereiken die de basis kan vormen voor een besluit over een eventuele vervolgstap. De regionale agenda wordt jaarlijks vernieuwd. De afweging vindt in het Bestuurlijk Opgaveteam plaats.
We zouden het daarmee toejuichen als de systematiek in de GMRAN op termijn zou toegroeien naar een systeem zoals een (gemeentelijke) meerjarenbegroting, met doorgaande lijnen voor een periode van, bijvoorbeeld, vier jaar.	Rozendaal	Dat is inderdaad het streven. Eén eerste aanzet daartoe zal gemaakt worden bij de volgende regionale agenda voor 2023 en verder.
Verder kan de vraag worden gesteld of we met nu de voorziene organisatie van de opgaven niet te veel bestuurlijke drukte wordt georganiseerd met een algemeen bestuur, dagelijks bestuur, regionale agendacommissie, bestuurlijke opgaventeams, portefeuille overleggen en ambtelijke werkgroepen. Daar komt de lokale organisatie rond de opgaven nog bovenop. Het is van belang hier een goede balans in te vinden. We zullen in de praktijk zien hoe zich dat ontwikkelt en of deze organisatie, die vooral zo is opgezet om de verbinding met de deelnemende gemeenten op een goede wijze vorm te geven, niet ten koste gaat van de flexibiliteit en slagkracht van de regio. We zullen dit kritisch volgen en als het nodig is hiervoor aandacht vragen.	Zevenaar	Inderdaad mag de versterkte samenwerking niet leiden tot te veel bestuurlijke drukte. Wij zullen daar alert op zijn en ontvangen graag signalen van gemeenten. Uw kritische opstelling wordt gewaardeerd.
In alle opgaven komt de meerwaarde van de grote rivieren in onze regio, te weten de Waal en de Rijn, niet of nauwelijks aan bod. Deze rivieren zijn zeer karakteristiek voor de beleving van het landschap (ontspannen leefklimaat) en bieden vanuit cultuur-historisch perspectief en natuurwaarden een scala aan mogelijkheden voor recreatie en toerisme. Graag zouden wij kansen hiervoor in de relevante opgaven terugzien.	Beuningen	Mede naar aanleiding van dit signaal heeft in een aantal opgaven de meerwaarde van de rivieren nadrukkelijker aandacht gekregen.
We vragen aandacht voor het positie van het middengebied in de regio. De ontwikkeling van de regio hoort recht te doen aan het groene karakter van het middengebied, de verdere ontwikkeling van recreatie en toerisme in dit gebied, het behoud van aantrekkelijke kernen en een goede bereikbaarheid	Lingewaard	Wij hebben kennis genomen van het signaal. Het middengebied heeft in de afgelopen jaren zich, mede door regionale inspanningen, tot een waardevol deel van onze regio ontwikkeld, met voldoende uitdagingen die op regionale schaal om aandacht vragen.

en ontsluiting van het gebied. Samen met Overbetuwe maken wij ons hiervoor hard binnen de Metropoolregio.		
Als we als gemeenten in de Groene Metropoolregio aan de slag gaan met de uitvoering van de opgaven, betekent dat iets voor de ambtelijke capaciteit. Daarnaast zullen er bij de uitvoering mogelijk werkbudgetten gevraagd gaan worden. We zullen goed met elkaar in gesprek moeten gaan en blijven als er hierin afwegingen gemaakt moeten worden.	Wijchen Druten	Regionaal samenwerken, vraagt niet alleen om financiële middelen, maar ook om ambtelijke capaciteit bij gemeenten om die lokale taken, die samen opgepakt worden, uit te voeren. Belangrijk is inderdaad om goede afspraken te maken over een afgewogen inzet vanuit de gemeenten. Hierbij speelt de Netwerkdirectie (gemeentesecretarissen) een belangrijke rol.
Verder roepen wij de Groene Metropoolregio Arnhem-Nijmegen op om - zonder dat hiervoor additionele financiële middelen worden ingezet - de Global Goals in de regionale agenda te implementeren, omdat dit onder andere de samenwerking en communicatie tussen ondernemers, onderwijsinstellingen en overheid zal bevorderen.	Rheden	In de voorliggende agenda 2022, de eerste agenda die door de Groene Metropoolregio in het opbouwjaar 2021 is opgesteld, is dit niet gebeurd. Het aantal gemeenten dat zich GlobalGoalsgemeente noemt en aansluit bij de VNG campagne blijft groeien. Wij onderzoeken in het komende jaar hoe de regio de Global Goals kan implementeren in de regionale agenda.

Verbonden regio		Antwoord
Op het gebied van mobiliteit wordt al enkele jaren samengewerkt op basis van een programma dat door de gemeenten wordt gedragen. De ontvangen reacties hebben geleid tot verdere verduidelijkingen in de tekst en bij een aantal voorgenomen acties tot aanscherpingen.		
Op het gebied van Mobiliteit wordt al veel regionaal samengewerkt en opgepakt. De ambities en speerpunten zijn daardoor herkenbaar en inzet van mensen en middelen al deels geregeld.	Arnhem	Deze constatering is juist. Doordat de regio enkele jaren geleden al is gestart met samenwerking op deze opgave hebben wij, samen met onze partners, al veel kunnen bereiken en ligt er een herkenbare en gedragen agenda.
De rivier wordt gemist als vervoerscorridor; de Waal is een belangrijke infrastructurele verkeersader; het verkeersveiligheidsaspect mag nadrukkelijker beschouwd worden	Beuningen	De rivier als vervoerscorridor/vervoer over water nemen wij mee in het in 2021 nog op te stellen Position Paper Logistiek. *Zie ook de reactie bij Productieve regio*
Het is onduidelijk waar ambities op gebied van vervoer over water onder vallen. We zien graag dat de regio nader gaat bepalen of en zo ja welke acties we op dit vlak gezamenlijk oppakken. In mindere mate geldt dit ook voor logistiek. Onder verbonden regio staat dat dit geen speerpunt is, maar wel in 2021 wordt verkend hoe de economische kansen van de logistiek versterkt kunnen worden.	Nijmegen	De rivier als vervoerscorridor / vervoer over water nemen wij mee bij het nog op te stellen Position Paper Logistiek. Hier zal dan ook worden ingegaan op de ambities en kansen/mogelijkheden vanuit de Groene Metropoolregio Arnhem Nijmegen *Zie ook de reactie bij Productieve regio*
We zouden graag zien dat de gezamenlijke ambities op het gebied van scheepvaart, haven en logistiek worden verduidelijkt en uitgewerkt in acties.	Nijmegen	Wij zullen dit meenemen in het in 2021 nog op te stellen Position Paper Logistiek. *Zie ook de reactie bij Productieve regio*
Elektrisch laden/overslaan/overstappen van bussen, touringcars, bouwtransport en ZES-logistiek hebben grote invloed op elkaar. In de toekomst zullen we voor succesvolle hubs ook voorzieningen op de corridors nodig hebben. Dat kunnen laadstations zijn, maar bijvoorbeeld ook bovenleiding of wellicht overslagmogelijkheid t.b.v. stadsdistributie of personen (transferia). Afstemming van doelen en voorzieningen langs de A325 en de hub is van belang.	Nijmegen	Signaal is helder en zullen wij betrekken bij het verder uitwerken van speerpunt Hubs en knooppunten.

Bij het speerpunt *Hubs en knooppunten* missen we plannen voor hubs in onze gemeente. Er zijn wel ideeën voor Toeristische Opstappunten, maar deze zijn nog niet concreet genoeg.	Renkum	Alle gemeenten in de regio zijn betrokken bij de totstandkoming van de visie over mobiliteitshubs en knooppunten. De hubs die erin staan zijn aangedragen door de betreffende gemeenten. Gezamenlijk is ook de prioritering aangebracht; Renkum was daarbij aanwezig. De TOPS zijn inderdaad nog onvoldoende uitgewerkt, dat is ook aangegeven in de notitie. De focus lag in de notitie meer op mobiliteitshubs. De TOPs of meer recreatieve HUBS worden nog nader uitgewerkt in de Ontspannen Regio, al dan niet in combinatie met een mobiliteit hub in de directe nabijheid. De strategie voor mobiliteit hubs (en deelmobiliteit) wordt de 2e helft van 2021 uitgewerkt met de gemeenten. In 2022 volgt verdere implementatie en uitrol.
Bij het speerpunt *Gedragsaanpak duurzame mobiliteit* missen we dat deze ook uitgerold wordt in Renkum. Omdat de aanpak vooral meelift met grote projecten (zoals bijvoorbeeld de aanpak van de Waalbrug in Nijmegen), zijn er op dit moment te weinig aanknopingspunten voor Renkum.	Renkum	Er zijn veel gedragsprojecten die interessant zijn voor alle gemeenten in de regio, bijvoorbeeld stimuleren van e-hubs, deelmobiliteit, maar ook de mobiliteitsmakelaar is inzetbaar voor (grotere) werkgevers in elke gemeente.
Gedragsaanpak duurzame mobiliteit en investeringskalender; waarom is de keuze gemaakt om dit onderwerp op regionale schaal op te pakken? Wat zijn dan de regionale instrumenten?	Rozendaal	Bij de gedragsaanpak duurzame mobiliteit werken we nauw samen met de provincie, het Rijk, het bedrijfsleven en de individuele gemeenten. De regio speelt hierin een sturende, coördinerende, stimulerende en initiërende rol. Veel initiatieven kun je vanuit gezamenlijkheid oppakken en hoef je niet als individuele gemeenten te organiseren, uit te werken of te implementeren. Denk bijv. aan de werkgeversaanpak, waarin een mobiliteitsmakelaar voor alle gemeenten werkt.
Wij willen regionale aandacht vragen voor vooral de doorstroming A12 bij de Velperbroek (cross-over met Productieve regio), de regionale afwikkeling van het Spoorgoederenvervoer (nieuwe initiatieven) en de hub Posbank: deze is van groot belang voor de afwikkeling van de stroom toeristen (cross-	Rheden Rozendaal Arnhem	In de huidige gedragsaanpak voor de A12 (weg) van Arnhem Oost tot de Duitse grens (RWS trekker) is zeker aandacht ook voor het Velperbroekcircuit. Met gedragsmaatregelen en flankerend beleid proberen we

over met Ontspannen regio). Verder is voor alle lokale ontwikkelingen van bestaande en nieuwe functies een adequate aansluiting op regionale mobiliteitssystemen voor onze inwoners van groot belang.		samen met andere partners (zoals RWS, provincie, bedrijfsleven, vervoerders) het fileleed en de filedruk op dit deel van de A12 de komende jaren te verminderen. Daarnaast hebben wij plannen voor bredere bereikbaarheidsaanpak aan de Oostflank van Arnhem. De regio neemt actief deel aan de spoortafels Oost Nederland, o.a. die voor spoorgoederen. Het onderzoek wat I&W heeft aangekondigd in het Toekomstbeeld OV 2040 naar zogenaamde Noordtakvarianten Betuweroute houden wij nauwlettend in de gaten. Op regionaal niveau hebben we een ambtelijke kopgroep Spoor, waar dit soort punten ook nadrukkelijk op de agenda staan. De gemeente Rheden neemt hieraan deel. De regio is ook bestuurlijk vertegenwoordigd in de bestuurlijke spoortafel op landsdeel niveau en wordt ook vaak uitgenodigd voor de landelijke spoortafels, gelet op de spoorproblematiek in onze regio. Wat de TOPS (toeristische hubs betreft), zie hiervoor de reactie op de vraag van de gemeente Renkum.
Adviseren stationsgebied Nijmegen lijkt ons hooguit een subregionaal vraagstuk en vooral een opgave voor stedelijke planontwikkeling van Nijmegen. Waarom is dit opgenomen?	Rozendaal	Station Nijmegen is een belangrijk regionaal knooppunt in het mobiliteitsnetwerk. Het goed laten functioneren van de verschillende modaliteiten (spoor, HOV en fiets) is een belangrijke opgave vanuit een regionaal perspectief.
Het belang van het bevorderen van verkeersveiligheid is onomstreden. Echter: concrete investeringen zoals opgenomen in de investeringsagenda verkeersveiligheid moeten worden betaald door rijksoverheid, provincie of gemeente. In hoeverre is het opstellen van een meerjarige investeringsagenda dan een taak voor de GMRAN (en niet bijv. voor de provincie)?	Rozendaal	De Groene Metropoolregio is geen uitvoerende organisatie in het fysieke domein. Wij zullen geen fietspaden of een rotonde aanleggen. Wel kunnen wij gezamenlijk met de gemeenten en partners als de provincie Gelderland kijken naar het zo goed en zo efficiënt mogelijk oppakken van bovenlokale projecten die bijdragen aan onze gezamenlijke opgaven. Eén van de instrumenten is het maken van meerjarige geprioriteerde agenda die gebruikt kan worden bij

		eventuele investeringsmogelijkheden. Een dergelijke agenda helpt bij het zoeken van subsidiemogelijkheden.
Speciale aandacht voor het verbinden van lokale opgaven aan de regionale opgaven: Het belang van de gebiedsaanpak van de A325-corridor, de verschillende fietsprojecten waaronder de verkenning van een snelfietsroute Arnhem-Huissen en de regionale uitwerking van het Strategisch Plan Verkeersveiligheid.	Lingewaard	Wij onderschrijven het belang van het verbinden van betrokkenheid van lokale opgaven aan de regionale opgaven. De door de gemeente aangedragen voorbeelden passen binnen de regionale agenda.
Wij willen als Druten nadrukkelijk aandacht vragen voor de problematiek in de randgemeenten bij het formuleren van de opgaven, bijvoorbeeld - vanuit Drutens perspectief, maar niet uitsluitend - door: \- bij 'de Verbonden Regio' de Maas en Waalweg \(N322\) te betrekken en de ov\-verbindingen tussen de gemeenten in Maas en Waal en de steden te betrekken;	Druten	De Groene Metropoolregio is er voor alle gemeenten en dus ook voor de randgemeenten. Bij de Verbonden regio speelt het regionale netwerk (voor weg, spoor, HOV en Fiets) een belangrijke rol. De door de gemeente genoemde voorbeelden worden meegenomen bij de verdere uitwerking van de regionale agenda.
Nadrukkelijk aandacht te vragen bij het formuleren van de opgaven voor de problematiek in de randgemeenten, bijvoorbeeld maar niet uitsluitend vanuit Wijchens perspectief: bij vervoer: de spoor-bottleneck van de enkelspoorsbrug bij Niftrik die ook gevolgen heeft voor bereikbaarheid over de weg;	Wijchen	Verwezen wordt naar de reactie hierboven bij de vraag van de gemeente Druten.
Te lobbyen voor het opnemen van Druten in de regionale snelfiets verbindingsroutes.	Druten	Alle gemeenten in de regio zijn betrokken bij de totstandkoming van het regionale fietsnetwerk. De gemeente kan altijd beargumenteerd nieuwe potentiële verbindingen aandragen, waarna met elkaar gekeken wordt in hoeverre dit kan/gaat bijdragen aan de regionale opgaven.

Productieve regio		Antwoord
De tekst van de opgave is verduidelijkt om beter aan te geven wat het regionaal belang van bepaalde resultaten is, waar we precies op inzetten en hoe en waar we een verbinding leggen met de andere vier opgaven. Ook de samenwerking met The Economic Board en met andere partners, bijvoorbeeld in het speerpunt Human Capital, is verhelderd.		
Veel van de genoemde zaken worden ook gestimuleerd door de Kamer van Koophandel. Bovendien stimuleert de opgave Circulaire opgave soortgelijke ontwikkelingen, en biedt ondernemerskansen. Kunt u aangeven hoe(veel) deze opgave aan extra (maatschappelijk) rendement levert?	Rozendaal	Raakvlakken met de andere opgaven, waaronder de Circulaire regio zijn er zeker. Daar waar de acties de andere opgaven raakt, werken we samen en zijn afspraken gemaakt over wie waarvoor de leidende rol heeft (zie de bijlage in de regionale agenda 2022). Zoals bij verduurzaming werklocaties is de Circulaire regio in de lead voor verduurzaming op het vlak van energie. De uitkomsten en het ruimtebeslag dat dit met zich meebrengt nemen we weer mee in het RPW. De meerwaarde van de regio in de stimulering van de clusters is de opschaling van projecten waarmee financieringsmogelijkheden van provincie, Rijk en Brussel in beeld komen. Ook willen we dat de regiogemeenten meer profiteren van onze (inter)nationale clusters. Dit is nu nadrukkelijk opgenomen in het betreffende speerpunt.
Bepaalde onderwerpen die onder de Productieve regio hadden kunnen vallen of een grote samenhang hebben met de Productieve regio, zijn ondergebracht bij andere opgaven en worden vanuit die opgaven opgepakt. Denk aan energie en duurzaamheid, detailhandel centra en vrijetijdseconomie. Dat betekent dat er voldoende aandacht moet zijn voor de verbanden tussen de verschillende opgaven.	Renkum	Er zijn veel crossovers tussen de verschillende opgaven. Zo heeft de productieve regio crossovers vanuit human capital met bijvoorbeeld de Ontspannen regio en de Circulaire regio. En vanuit Werklocaties een crossover met de Circulaire regio voor energiebesparing bij bedrijven, zon op dak etc. Deze crossovers en welke opgave daarbij in de lead is, is benoemd in de teksten onder de speerpunten. Ook is in de regionale agenda 2022 een figuur opgenomen waarin de crossovers zichtbaar zijn gemaakt. Samenwerking en afstemming tussen de opgaven is belangrijk en wordt actief opgepakt.

Herstel Covid-19: De acties zijn beperkt uitgewerkt. Het is daarom de vraag wat dit speerpunt daadwerkelijk gaat opleveren. Kan dit wat concreter worden gemaakt?	Berg en Dal	Ondersteuning van MKB-ers in het toekomstbestendig maken vinden wij een belangrijk onderwerp. De acties zijn wat concreter gemaakt en de uitwerking en uitvoering daarvan vindt vanaf tweede helft 2021 plaats. Voorbeeld hiervan is het ophalen van alle initiatieven die gemeenten op dit vlak al nemen en het delen van de best practices met de 18 regiogemeenten om ons MKB de crisis door te helpen.
Speerpunt Human Capital: Er zijn veel organisaties die zich bezig houden met de arbeidsmarkt, en bijna allen op (sub)regionaal niveau. Ook zijn er regionale samenwerkingen (zoals de RTA). Kan duidelijker worden gemaakt waar de meerwaarde precies zit? De meest acties zijn nog niet heel concreet. Concretisering is gewenst.	Berg en Dal Arnhem	Wij onderschrijven dat er al veel gebeurt op dit vlak, maar nog erg versnippert. Gezamenlijke focus en krachten bundelen is nodig om echt beweging te creëren. Daarom gaan wij samen met alle betrokken partners één strategische regionale Human Capital Agenda ontwikkelen en een Human Capital Akkoord waarin duidelijk staat welke partij wat bijdraagt en wie welke rol vervult.
Bij het speerpunt *Human Capital* is het bijvoorbeeld goed om een duidelijk verband te leggen met recreatie en toerisme. In deze sector (vooral de horeca) is veel behoefte aan geschikte arbeidskrachten. The Economic Board richt zich met name op de sectoren Health, Hightech & Energy en Food.	Renkum Arnhem	De verbinding tussen human capital en de andere opgaven binnen de GMR is zeker belangrijk. Naast de clusters Health, Hightech & Energie en Food zijn ook o.a. toerisme en recreatie, logistiek en circulair bouwen van belang. Ook deze sectoren worden in de Human Capital Agenda meegenomen. Zie ook de reactie bij de gemeente Berg en Dal.
Wij willen aandacht vragen voor het thema *Human Capital* in relatie tot de circulaire topregio die we willen zijn. Wij verwachten in dat kader focus op een groei aan opleidingen, kennis en stages in de sector duurzaamheid en circulaire industrie (ook aansluitend op middelbaar onderwijs niveau). Daarnaast zien wij als mogelijk speerpunt specifieke aandacht voor de natuur inclusieve landbouw en de korte kringloop industrie (cross-over met circulaire economie), alsmede voor ZZP-vraagstukken (grote, kwetsbare beroepsgroep).	Rheden	Zie hierboven
Voor het speerpunt *Human Capital*, Onderwijs en Arbeidsmarkt vraagt de raad zich af of alle voorgenomen acties in de regio Arnhem Nijmegen wel op het juiste schaalniveau landen. Voor de inzet van de lobbykracht van de regio voor dit speerpunt is dat ongetwijfeld het geval, maar voor andere	Zevenaar	Met human capital richten wij ons in eerste instantie op de arbeidsmarktbehoefte van ons bedrijfsleven. Er zijn al veel partijen die zich richten op de werknemerskant (dicht bij de burger). Hier gebeurt al veel, maar nog erg

acties zijn voor Zevenaar wellicht de sub regio Arnhem of zelfs de Liemers een betere schaalgrootte. Ons oogmerk is steeds de activiteiten zo dicht mogelijk bij de burger of cliënt te organiseren.		versnipperd. Met de Human Capital Agenda verbinden wij juist deze twee werelden aan elkaar, brengen focus aan en geven gezamenlijk met alle partijen richting. De arbeidsmarkt is regionaal. Als we dit ook regionaal oppakken in samenwerking met alle betrokken partijen, creëren we impact.
Speciale aandacht voor het verbinden van lokale opgaven aan de regionale opgaven bij de ontwikkeling Agropark III, onderwijs en arbeidsmarkt via Human Capital agenda (skillsbased arbeidsmarkt), ondersteuning MKB (familiebedrijven/digitaliseren), verduurzamen werklocaties en het uitwerken regionale betekenis health, food en energy.	Lingewaard	Wij onderschrijven het belang van de betrokkenheid van lokale initiatieven bij de regio. Verbinding maken met het lokale bedrijfsleven en de lokale initiatieven is voor ons een belangrijk uitgangspunt bij alle speerpunten en acties. Met het doel de gehele regio op de diverse onderwerpen te verbinden en lokale initiatieven te kunnen opschalen waar mogelijk om daarmee externe gelden naar de regio te halen om te investeren in onze economie. Drie voorbeelden waarbij dit heel specifiek is benoemd zijn de speerpunten Doorontwikkeling Kansrijke Clusters, Human Capital en Verduurzaming van de Logistiek.
Extra aandacht wordt gevraagd voor de rol van The Economic Board in de Groene Metropoolregio, met name t.a.v. het onderwerp doorontwikkeling (inter-)nationale clusters; aandacht voor de relatie met de taken van de arbeidsmarktregio's (geen dubbel werk). Belangrijk is nog wel de afstemming met The Economic Board, met name op de speerpunten (inter-)nationale clusters en Human Capital wie welke rol heeft en wie leidend is in de verschillende acties die benoemd zijn.	Beuningen Arnhem	De rol- en taakverdeling met TEB is de afgelopen periode verder uitgekristalliseerd en ook concreet gemaakt onder het speerpunt *Doorontwikkeling van de kansrijke Clusters.* De relatie met de arbeidsmarktregio's onder Human Capital is zeker van belang. In de triple helixsamenwerking rondom de Human Capital Agenda zijn de arbeidsmarktregio's belangrijke partners en ook direct betrokken. Met het doel elkaar te versterken en niks dubbel te doen.
Health is een topsector. Er lijkt echter vooral aandacht voor een relatief eenzijdige insteek op Cure. Wij bepleiten meer aandacht voor de zorgsector (care) als een waardevolle complementaire toevoeging.	Rheden	In de regionale agenda hebben we focus aangebracht en keuzes gemaakt. Met deze prioritering kunnen we echt van betekenis zijn voor de regio. De cure kant van Health in combinatie met hightech, daar blinken we als regio in uit en kunnen we ook echt iets betekenen voor heel Nederland en Europa.

Scherper afbakenen welke inzet in tijd, capaciteit en middelen beoogd is bij de doorontwikkeling van de (inter-)nationale clusters + verduidelijking rollen en verantwoordelijkheden van provincie, The Economic Board, Groene Metropoolregio en individuele gemeenten	Nijmegen	Inzet, tijd en capaciteit bij de doorontwikkeling van de clusters is in de afgelopen periode verder uitgewerkt en geconcretiseerd. Er zijn duidelijke afspraken gemaakt met TEB over rol en taakverdeling en ook over het betrekken van individuele gemeenten. Dit is opgenomen in de definitieve agenda 2022.
Speerpunt *Versterking van duurzame logistiek:* in de uitwerking de economische ambities voor de sector logistiek en de economische potenties van de havens en watergebonden bedrijventerreinen terug laten komen + de gezamenlijke ambities op het gebied van scheepvaart, haven en logistiek worden verduidelijkt en uitgewerkt in acties, zoals het aanjagen van innovatie (energie hub BCTN/ENGIE), het verschonen van de scheepvaart en het realiseren van verduurzaming.	Nijmegen	Onder Ambities en speerpunten Productieve regio is opgenomen dat we werken aan een regionale visie en een gezamenlijke koers op logistiek. Daarbij hebben binnenvaart en havens specifiek benoemd als een van de onderwerpen die hierbij van belang zijn. De gezamenlijke ambities op dit vlak gaan we dus meenemen in het Position Paper Logistiek. *Zie ook de reactie bij Verbonden regio.*
Bij het speerpunt *Versterking van duurzame logistiek* wordt sterk ingezet op de kansen die logistiek brengt en de verduurzaming van deze sector, maar niet op de gevolgen van deze sector binnen de regio. Dit is deels wel meegenomen in de andere opgaven, maar het vraagt aandacht om de verbanden goed in de gaten te houden. Denk hierbij aan verkeer, milieu, huisvesting arbeidsmigranten etc.	Renkum	De kansen voor logistiek en ook de effecten hiervan wordt meegenomen in het Position Paper Logistiek waar we in 2021 mee aan de slag gaan. Hiervoor werken we samen met de Verbonden regio, de HAN, de provincie en Logistics Valley aan een regionale visie en een gezamenlijke koers op logistiek. Waar liggen kansen en mogelijkheden? Wat komt op ons af en hoe kunnen we daarop inspelen? Daarbij komt ook onder andere leefbaarheid aan bod. Op basis van deze visie kunnen we gefundeerde keuzes maken voor vervolgacties op logistiek.
Integrale benadering van *landbouw* wordt gemist en vraagt aanscherping Voor de topsector Food is het van belang om (in afstemming met Foodvalley en de WUR) samen te leren en te innoveren in de richting van een economisch, ecologisch en maatschappelijk verantwoord voedselsysteem (productie, verwerking, handel en consumptie).	Overbetuwe	Met de regionale agenda brengen we focus aan en prioritering; waar willen we met z'n allen echt voor gaan? Wat zijn onze belangrijkste opgaven? Landbouw is voor deze regio niet als hoogste prioriteit aangemerkt. De relatie met Foodvalley vinden wij zeker belangrijk. Onder het speerpunt Doorontwikkeling Kansrijke Clusters is dan ook opgenomen dat we onze inzet op innovatiekracht in de clusters Health, Hightech & Energy, de cross-over met Food versterken en we

		samen met Foodvalley werken aan crossovers tussen Health en Food. Daarbij wordt Next Garden Lingewaard verder uitgelicht.
In deze opgave (*Toekomstbestendige werklocaties)* zijn de bestaande samenwerkingen (RPW) opgenomen. De meerwaarde of eventuele overlap dient ons inziens nader verkend te worden. We zien binnen dit programma veel cross-overs met de andere programma's (o.a. krachtige kernen, circulaire economie, mobiliteit/bereikbaarheid).	Rheden	Voor het RPW zijn de bestaande overleggen zowel ambtelijk als bestuurlijk in stand gehouden. Er zijn rondom dit onderwerp geen nieuwe overleggen bijgekomen. Hierover is in de regionale agenda het volgende opgenomen: De besluitvorming van het RPW ligt zoals voorheen bij de gemeentebesturen. Het RPW is een verplicht onderdeel voor alle gemeenten. De Groene Metropoolregio faciliteert zowel ambtelijk als bestuurlijk de voorbereiding en afstemming van het RPW. Voor wat betreft de crossovers: zie vorige reactie.

Circulaire regio		Antwoord
De reacties van gemeenten hebben ertoe geleid dat op enkele onderdelen de rol van de Groene Metropoolregio is verduidelijkt. Sommige acties die bij het betreffende speerpunt ondersteunend van karakter waren, zijn niet meer afzonderlijk als actie/resultaat benoemd. Denk hierbij aan acties met betrekking tot beleidsontwikkeling, wegnemen van belemmeringen en stimuleren van werkervaringsplekken. In de tekst is bij enkele resultaten, bijvoorbeeld bij circulair bouwen, explicieter aangegeven welke opgave het voortouw heeft bij na te streven de resultaten op het grensvlak van twee opgaven		
Wij hebben de wens dat naast kennisdeling er meer toegewerkt wordt naar het stellen van doelen en het opstellen van eisen (aan derden). Daarnaast zien wij graag dat er meer aandacht is voor het monitoren van de resultaten.	Berg en Dal	Op het moment dat acties en te bereiken resultaten worden vertaald in projecten zal er steeds aandacht worden gegeven aan monitoring van de voortgang. Bij het speerpunt *transitie naar duurzame energie* is expliciet het punt monitoring benoemd vanwege de focus op het doel duurzame energie en energiebesparing.
Wij zien zeer veel raakvlakken, maar ook deels overlap tussen speerpunt 1 en speerpunt 2. Scheiding lijkt in praktijk moeilijk hanteerbaar. Uiteraard verwachten wij dat u met een goede afstemming tussen de speerpunten een groot deel ondervangen kan worden, maar wellicht is het naar de toekomst toe zinvol om deze speerpunten samen te voegen.	Berg en Dal	Er is zeker sprake van samenhang tussen beide speerpunten van de opgave Circulaire regio. Met speerpunt 1, *circulaire bouw en infra* geven we onze bijzondere focus aan op het thema circulair bouwen dat ook verband houdt met andere belangrijke opgave van de Groene metropoolagenda, m.n. Groene groeiregio.
Belangrijk om in deze opgave nader te prioriteren. De speerpunten/acties die voor Arnhem hoge prioriteit hebben zijn aangegeven. Ook voor deze opgaven geldt aandacht voor de (concretisering van de) dwarsverbanden met de andere 4 opgaven en m.n. het benoemen van de eindverantwoordelijkheid voor de acties.	Arnhem	De wens om te prioriteren is door meerdere gemeenten geuit en heeft geleid tot een kritische beschouwing van de agenda voor 2022. Zie de reactie in het algemene deel.
Voor de ontwikkeling en uitvoering van RES 2.0 geldt dat deze niet binnen de gevraagde regionale bijdrage valt. De verwachting is dat hiervoor middelen vanuit het Rijk beschikbaar moeten komen. We gaan er overigens van uit dat alle gemeenten deelnemen aan de RES, ook als ze niet intekenen op de opgave Circulaire regio.	Nijmegen Arnhem	We delen dit uitgangspunt met gemeente Nijmegen.
Speerpunt *Circulaire economie* Sommige zaken lopen al in triple helix verband. In plaats van	Nijmegen	We vinden het belangrijk dat de GMR een rol vervult in het regionale Triple Helixverband. De

grondstofanalyses kan er beter een werkgelegenheidsanalyse plaatsvinden.		werkgelegenheidsanalyse zal in samenwerking tussen de opgave Productieve regio en TEB worden uitgevoerd. Trends in de Circulaire Economie zullen we vanuit de opgave Circulaire regio hierbij inbrengen. Een actuele grondstoffenanalyse vinden we van belang om onze uitgangssituatie en eventuele interventies te kunnen bepalen.
Speerpunt *water en klimaatadaptatie* Er kan mogelijk nog concreter uitgewerkt worden wat de Metropoolregio gaat bijdragen aan deze projecten die grotendeels bestaande projecten zijn	Nijmegen	Op dit speerpunt kiezen we voor een beperkte rol voor de Groene Metropoolregio. Dat betekent dat acties met name gericht zijn op kennisdeling, ondersteuning en profilering. Het is niet de bedoeling dat GMR zelfstandig projecten gaat ontwikkelen en uitvoeren. We verwachten wel dat door steun van de Groene Metropoolregio projecten sneller tot stand kunnen komen.
Speerpunt *water en klimaatadaptatie.* Het thema klimaatadaptatie wordt in Renkum vooral regionaal vormgegeven in samenwerking met de werkregio Vallei en Veluwe en dus niet met de regio Arnhem-Nijmegen. Het zou niet goed zijn als de genoemde activiteiten dubbel worden georganiseerd.	Renkum	Dit standpunt delen we en we zullen blijven waken voor dubbel georganiseerde activiteiten.
Bij speerpunt *water en klimaatadaptatie*: gezien de geografische kaders ook nadrukkelijk de gemeente West Maas en Waal betrekken;	Wijchen	In de Regionale Adaptatiestrategie (RAS) Rijk van Maas en Waal is de gemeente West Maas en Waal betrokken. Afstemming met acties van de Groene Metropoolregio zal vooral bij de uitvoering van deze RAS van belang zijn.
Motie Biodiversiteit 2020	Nijmegen	Vooral bij (circulaire) bouw van woningen en projecten met betrekking tot circulaire landbouw zal in deze opgave biodiversiteit een rol spelen. Verder wordt voor een nadere toelichting verwezen naar de opgave Ontspannen regio.
Integrale benadering van landbouw wordt gemist en vraagt aanscherping. Bij circulaire landbouw blijven grondstoffen en producten zo lang en zo hoogwaardig mogelijk in de kringloop door volledige benutting van grondstoffen, hoogwaardig gebruik van biomassa en recycling van reststromen.	Overbetuwe	In de regionale agenda is vooralsnog niet gekozen voor een integrale benadering van diverse uitdagingen in de landbouwsector. Kringlooplandbouw is wel een thema bij het speerpunt circulaire economie: grondstoffen en ketens. *Zie ook de reactie bij de opgave Productieve regio*

Wij denken dat de opgave zich sneller kan ontwikkelen door ruimte te geven aan pilot projecten, gericht op het daadwerkelijk toepassen van kennis en ervaringen. We missen de agrariërs als belangrijke partner die een bijdrage leveren aan biologische en natuur-inclusieve landbouw en het klimaatbestendig beheer (cross-over met productieve regio).	Rheden	Pilotprojecten, proeftuinen etc. zijn een belangrijk instrument om onze doelstellingen te bereiken. Op diverse onderwerpen zullen we kennis en ervaringen delen met gemeenten. Agrariërs zijn inderdaad een belangrijke partner bij de ontwikkeling van circulaire, natuurinclusieve landbouw. Deze hebben we toegevoegd aan de lijst van partners bij de opgave circulaire regio.
Aandacht voor stikstofproblematiek. Aandacht voor opslagmogelijkheden energie	Beuningen	De stikstofproblematiek is meegenomen in de opgave Groene Groei. Innovatieve mogelijkheden voor energieopslag komen aan bod bij het speerpunt *Transitie naar duurzame energie.*
In diverse speerpunten zien wij dubbelingen of raakvlakken met reeds bestaande projecten. Zo bestaan de energieloketten al. Deze draaien op bijdragen van de gemeenten. Gaat de financiering van deze loketten volledig over naar regio? Wat is de rationale daarachter en in termen van resultaat, dienstverlening en/of kosten? Kennisdeling aardgasvrije wijken hoort bij de verleende subsidie en wordt daarmee al georganiseerd wat is de meerwaarde van de inzet van de metropool regio?	Rozendaal	Dubbelingen zullen we voorkomen, raakvlakken zijn onvermijdelijk. Het is niet de bedoeling dat de Groene Metropoolregio energieloketten gaat overnemen of gaat financieren. Wel willen we onderzoeken of het gemeenten meerwaarde kan bieden om de *aanbesteding* gezamenlijk te doen of op elkaar af te stemmen. Bij kennisdeling met betrekking tot de ontwikkeling van aardgasvrije wijken zullen we dubbelingen voorkomen en alleen aanvullend naar behoefte van gemeenten organiseren. Die behoefte is bij de voorbereiding van de agenda wel aangegeven vanuit gemeenten.
De acties in dit speerpunt *circulair bouwen en infra* lijken beter thuis op landelijk, provinciaal dan wel juist lokaal niveau. Kunt u specifieker aangeven wat de beoogde meerwaarde is van regionale inspanningen?	Rozendaal	De gemeenten in de Groene Metropoolregio willen gezamenlijk een aanpak voor circulair bouwen ontwikkelen die binnen de gemeenten geïmplementeerd gaat worden (Circulaire Impactladder). Bij de aanpak Grond, Weg- Waterbouw (GWW) ontwikkelen we gezamenlijk een aanpak die ervoor zorgt dat projecten in de openbare ruimte zoveel mogelijk circulair worden aanbesteed. Door op regionaal samen te werken weet de markt sneller wat er in de regio aan uniforme eisen

		wordt gesteld en kunnen ze er sneller op inspelen. Dat versnelt de overgang naar een circulaire economie.
Speciale aandacht voor het verbinden van lokale opgaven aan de regionale opgaven bij het blijven positioneren van Next Garden bij het uitwerken van de verschillende opgaven. Next Garden vormt een belangrijke kans voor de ontwikkeling van duurzame tuinbouw en circulariteit in de regio.	Lingewaard	Next Garden vormt in onze regio zeker een belangrijke schakel in de transitie naar een circulaire economie, in het bijzonder bij de ontwikkeling van duurzame tuinbouw. In twee speerpunten (speerpunt grondstoffen en ketens en speerpunt energietransitie) is het initiatief opgenomen in de regionale agenda. Ook is Next Garden uitgelicht bij productieve regio.

Ontspannen regio		Antwoord
We hebben de tekst van de opgave verduidelijkt om beter aan te geven wat het regionaal belang van bepaalde resultaten is, waar we precies op inzetten (bijvoorbeeld ook op biodiversiteit) en hoe en waar we een verbinding leggen met de andere vier opgaven en met overlappende of omliggende regio's zoals het Land van Maas en Waal, de Veluwe en de Achterhoek. We hebben door fasering van te bereiken resultaten en een beter afgewogen inzet van capaciteit, de kosten voor deze opgave gereduceerd.		
Randvoorwaarde is dat er zorgvuldige afspraken worden gemaakt over de samenwerking met en het opdrachtgeverschap aan TVAN, die aansluiten bij de koers die in de verschillende subregio's is uitgezet.	Nijmegen	Dit nemen we inderdaad als randvoorwaarde mee.
De samenwerking met TVAN blijft om aandacht vragen, of deze nu op het niveau van de Metropoolregio of op RvN-niveau wordt opgepakt.	Nijmegen	Ja, dit is ook de reden dat we het als één van de resultaten hebben opgenomen.
In het speerpunt *Duurzaam Toerisme* bestaan reeds verschillende (sub-) regionale samenwerkingen (Veluwezoomgemeenten, TVAN, VeluweAlliantie). De meerwaarde van integratie binnen de programmastructuur van de Groene Metropool dient nader te worden uitgewerkt.	Rheden	In de regionale agenda 2022 hebben we benoemd dat, hoewel binnen de vier subregio's (Veluwezoom, de Liemers, Rijk van Nijmegen en de Betuwe) al veel wordt samengewerkt op het gebied van duurzaam toerisme, de samenhang en aansluiting tussen de subregio's wordt gemist. Daardoor maken we onvoldoende gebruik van elkaars sterke kanten. Door regionaal samen te werken, versterken we elkaars krachten en zijn we een nog krachtigere partner richting Provincie, Rijk en Europa. We streven daarbij niet naar eenheid, maar naar het gezamenlijk uitdragen van de diversiteit van de regio.
Binnen dit speerpunt bestaan reeds verschillende (sub-)regionale samenwerking (Veluwezoomgemeenten, TVAN, VeluweAlliantie). Kan de meerwaarde van integratie binnen de structuur van de GMRAN nader worden uitgewerkt?	Rozendaal	Zie hierboven
Speerpunt *BBKK* vraagt om een actieve rol van de provincie bij de ontwikkeling en uitvoering van strategisch projecten voor de (binnen-)stad. We vragen de Groene Metropoolregio om dit actief aan te jagen.	Nijmegen	We werken bij het maken van de analyse en het vervolg daarop samen met de provincie. Verwezen wordt naar hetgeen hierover is vastgelegd in de regionale agenda 2022 en investeringsagenda.
Aandacht voor de urgente opgave rondom leegstand in binnensteden en kernen.	Arnhem	In speerpunt 2 zetten we in op acties om de centra levendig en leefbaar te houden. De aanpak van

		leegstand is daarvan een belangrijk onderdeel. In 2022 werken aan een regionale analyse en toekomstbeeld ter versterking van de centra.
Speerpunt *sterke culturele infrastructuur:* Er is aandacht nodig voor tempo en daadkracht. Het behalen van resultaten versterkt de samenwerking. Daarnaast wachten we op besluitvorming van de provincie Gelderland over het transformatievoorstel cultuurregio 025.	Nijmegen	In de tekst van de regionale agenda 2022 is benadrukt dat samenwerking met de provincie (ook) op dit punt essentieel is.
Integrale benadering van landbouw mist en vraagt aanscherping de landbouw kan bijdragen aan behoud en gebruik van de natuur en biodiversiteit in wat de natuurrijkheid en de aantrekkelijkheid van het regionale groene netwerk verbetert.	Overbetuwe	Binnen het speerpunt groen-blauw raamwerk nemen wij natuurinclusieve landbouw mee en landbouw als ruimtevrager. Landbouw is in de regionale agenda niet als apart speerpunt benoemd en hebben wij dan ook niet als zodanig opgenomen. *Zie ook de reactie bij Productieve regio en Circulaire regio.*
Er is een grote samenhang tussen de verschillende opgaven. Voor de Ontspannen regio zijn bepaalde onderwerpen die in de andere opgaven zijn opgenomen van belang. Denk aan duurzaamheid, arbeidsmarkt, bereikbaarheid, wonen. Dat betekent dat er voldoende aandacht moet zijn voor de verbanden tussen de verschillende opgaven	Renkum	Raakvlakken met de andere vier opgaven zijn er zeker. Deze verbanden zijn in beeld en afspraken zijn gemaakt welke opgaven leidende rol pakt. Hiervoor is in de bijlage een visualisatie opgenomen.
Wij willen inzetten op een groei van de verblijfsaccommodaties (crossover met Productieve regio).	Rheden	Dit is opgenomen als doel van het speerpunt *Duurzaam toerisme.*
Wij zijn van mening dat het programma voor Cultureel erfgoed onderbelicht is. Bij de ontwikkeling van een regionale visie over de versterking van de regionale culturele infrastructuur dient aandacht te zijn voor een evenwichtige regionale infrastructuur van amateurkunst tot topinstellingen. Daarbij kan aangesloten worden bij het onder regie van de gemeente Rheden mede opgestelde transformatievoorstel cultuur voor de regio 025 (door 15 gemeenten onderschreven).	Rheden	Dit onderschrijven wij en is in de tekst van de regionale agenda benadrukt.
Wij hechten grote waarde aan het speerpunt *Groen-blauw raamwerk.* Wij onderschrijven de ambitie tot het behouden van de waardevolle natuur, landschap en cultureel erfgoed in de regio en de potentie van functiecombinaties daarbij (woningbouw, landbouw, recreatie, klimaatadaptatie, waterberging en biodiversiteit). De uitkomsten van de RES zullen hierbij moeten worden betrokken.	Rheden	Dit onderschrijven wij en is ook in de tekst van het speerpunt groen-blauw raamwerk opgenomen.

Speerpunt *Groen-blauw raamwerk:* We vinden dit een belangrijk speerpunt, waarbij je zelfs zou kunnen beargumenteren dat dit een plek verdient in de opgave Groene Groeiregio. Immers: 'de regio is niet van elastiek', alleen maar méér landbouw, energietransitie, woningbouw, klimaatadaptatie, waterberging en recreatie en Toerisme laat uiteindelijk het elastiek knappen. We herhalen hier ons pleidooi om bij 'groen' niet alleen te denken aan 'groene leefkwaliteit', maar juist ook aan het behouden en versterken van kwetsbare flora & fauna, onder meer op de Veluwe(zoom). Wat betreft 'blauw' missen we de afweging of en hoe de GMRAN een rol wil nemen in klimaatadaptatie (droogte, wateroverlast, bosbranden). Is aan de voorkant afgewogen of en hoe dit thema een plaats zou krijgen?	Rozendaal	Klimaatadaptatie is opgenomen in Circulaire regio. De overige punten zijn opgenomen in groen-blauw raamwerk en waar mogelijk verduidelijkt. Inderdaad is groen meer dan groene leefkwaliteit maar zeker ook kwetsbare flora en fauna. Verwezen wordt ook naar de motie Biodiversiteit die de regio ontvangen heeft. Ook in de opgave Groene groeiregio krijgt dit laatste de aandacht die het verdient.
Speciale aandacht voor het verbinden van lokale opgaven aan de regionale opgaven bij het realiseren van een landschappelijk-ecologisch raamwerk (o.a. versterken Lingezone voor landschap en natuur) en het versterken van het toerisme.	Lingewaard	Dit gebeurt in het speerpunt *Groen-blauw raamwerk.*
Let op bestuurlijk proces i.r.t. groen blauw raamwerk vanwege het dwarsverband met Groene groeiregio.	Arnhem	Deze boodschap wordt meegenomen bij de verdere uitwerking van het speerpunt.
Druten richt de pijlen voor recreatie en toerisme op het lokale en op het land van Maas en Waal, onder meer via deelname aan TVAN. De meerwaarde van de opgave ontspannen regio blijkt voor Druten nog onvoldoende	Druten	Binnen de hele opgave en bij het benoemen van belevingsgebieden en het wandel- en fietsnetwerk (ook het onderhoud daarvan), besteden wij nadrukkelijk aandacht aan de regio's die met onze regio overlappen, danwel daaraan grenzen, dus ook aan het Land van maas en Waal. De tekst van de opgave is hierop aangepast.
De intentie uit te spreken om af te zien van intekenen op de opgave Ontspannen Regio, tenzij in de ontspannen regio ook een duidelijke focus komt op: 1\. De aandacht voor ommelanden en randgemeenten; 2\. Op belevingsgebied Maas en Waal; 3\. Ontwikkelen van de lokale kracht en de samenwerking in Maas en Waal\. Indien dat het geval is, zal de raad de keuze heroverwegen.	Druten	Zie de reactie hierboven. We hopen dat hiermee voldoende aanleiding is gegeven om de keuze te heroverwegen.
Bij de 'ontspannen regio': cultuurhistorie, beleving en landschap ook benaderen vanuit de dimensie Maas en Waal.	Wijchen	Zie de reactie hierboven bij de inbreng van de gemeente Druten.

Groene groeiregio		Antwoord
De meest opvallende wijziging is dat speerpunt 3 Agglomeratiekracht uit de opgave is gehaald. Verder is de tekst kritisch bekeken waardoor beter duidelijk wordt wat deze opgave wil bereiken aan de hand van concrete acties.		
Wonen in balans: als vanzelfsprekend, vanuit de ondertekening van de Woondeal, nemen we hieraan deel. Dat vraagt geen nieuw besluit. Door het huidige construct volgt echter automatisch dat je dan ook moet deelnemen aan de andere speerpunten, en dus aanvullend moet bijdragen. Hoe zit dit precies?	Berg en Dal	Elke gemeente heeft een keus om al dan niet mee te doen met een opgave. Als ervoor wordt gekozen niet mee te doen met de groene Groei opgave dan betekent dat de gemeente niet meedoet met een deel van de Groene Groei-opgave (speerpunt 2, o.a. Verstedelijkingsstrategie, integratie-opgave, lobby). De woondeal is inderdaad een aparte afspraak tussen de 18 gemeenten, Rijk en Provincie (maart 2020). Overigens wordt een groot deel van de kosten in 2022 van speerpunt 1 gedekt uit gelden behorend bij de Woondeal, maar voor een deel is ook de gevraagde inwonerbijdrage nodig voor de uitvoering van de Woondeal.
Speerpunt 3 *Agglomeratiekracht*: Tastbare doelen ontbreken. Op zichzelf kloppen de teksten wel, maar zijn onvoldoende onderscheidend ten opzichte van andere speerpunten dan wel opgaven. Het omschrijft meer het doel van regionaal samenwerken en de visie hierop, in plaats van dat het een speerpunt is. De verstedelijkingsstrategie is al een resultante van meerdere speerpunten. Niet goed valt in te zien welke acties je nu al kan gaan doen m.b.t. dit speerpunt. Wellicht wel over enige jaren. Kan dit wat concreter worden uitgewerkt?	Berg en Dal	Voorheen kende de Groene Groei opgave drie speerpunten, dit is teruggebracht naar 2 speerpunten. Het onderdeel agglomeratiekracht is inderdaad een overkoepelende doelstelling. Deze zal door het regiobureau opgepakt worden. In de inleiding is hierover meer opgenomen.
Speerpunt 3 Agglomeratiekracht. Concrete acties en meetbare doelen ontbreken in dit speerpunt. Ons is onhelder wat de meerwaarde is ten opzicht van andere speerpunten of opgaven. Kan dit concreter worden uitgewerkt?	Rozendaal	Zie hierboven.
We spreken onze zorg uit over de koppeling van de regionale agenda met de Verstedelijkingsstrategie en de Woondeal. Nadere afspraken hierover zijn	Nijmegen	In de inleidende tekst bij de opgave in de regionale agenda 2022 zijn wij hierop nader ingegaan. Zo gaan wij

nodig om bestuurlijke en organisatorische drukte te voorkomen. Waarbij het uitgangspunt is dat de ambities voor de opgave groene Groei, zoals deze zijn vastgelegd in het Bestuursakkoord, hiervoor de basis vormen.		in overleg met provincie en regio om tot één woonagenda te komen en zodoende bestuurlijke drukte te verkleinen. Concreet is hiervoor in 2021 een bestuurlijke verkenning gedaan en dit zal in 2022 nader vorm krijgen.
Integrale benadering van landbouw wordt gemist en vraagt aanscherping. Aandacht stikstofproblematiek.	Overbetuwe	Stikstof is een belangrijk onderdeel van natuur en woningbouwontwikkeling binnen de GMR. Om deze reden hebben wij als regio (Groene Groei opgave, Woondeal) een stikstofregisseur ingehuurd om naar de relatie tussen stikstofdepositie (en creëren meer stikstofruimte) en woningbouw op lange termijn te kijken, samen met Rijk en Provincie. Daarbij wordt nadrukkelijk ook de relatie met de landbouwtransitie betrokken; niet alleen in onze regio maar ook in FoodValley.
Om de haalbaarheid en realisatiekracht van de opgave te vergroten, stellen we voor te focussen op een aantal prioritaire acties. Naast prioriteren van acties is er tussen de verschillende opgaven ook synergie aan te brengen in de zogenaamde crossovers.	Arnhem	De prioritaire acties die door Arnhem zijn genoemd hebben een belangrijke plaats in de regionale agenda 2022 en zijn zo nodig aangescherpt. Zoals in het algemeen deel reeds opgemerkt zijn de crossovers scherper omschreven en in beeld gebracht.
Bewaak het woord ‘groen’ in groene groei. We willen het belang benadrukken om voldoende waarborgen in te bouwen om ‘groen-blauw’ voldoende hoog op de agenda te houden. Het gaat niet alleen om wat goed is voor mensen (ontspannen leefkwaliteit door voldoende groene kwaliteit dichtbij, kansen voor recreatie), maar ook om wat goed is voor onze prachtige natuur zélf (bescherming kwetsbare flora & fauna).	Rozendaal	Dit is toegevoegd in de tekst. Zie ook de reactie bij de opgave Ontspannen regio.
De Verstedelijkingsstrategie loopt al samen met de regio FoodValley. De aandacht voor woningbouw is daarin geborgd (in combinatie met leefomgeving, bereikbaarheid en economie). Via andere opgaven zijn zaken als circulariteit en bereikbaarheid en fijne woonomgeving geborgd. Kunt u toelichten wat er echt bovenop komt in deze opgave of is het vooral een bundeling van de bestaande initiatieven?	Rozendaal	De Groene groeiregio heeft een coördinerende functie voor de vijf opgaven van de Groene Metropoolregio. Zij heeft tot taak het in beeld brengen en verbinden van de ruimtelijke aspecten. Door deze aan elkaar te ‘koppelen’ ontstaat synergie en kunnen wij de kwaliteit van de leefomgeving (inclusief natuur en landschap) versterken.

		Wij hebben dit beschreven onder speerpunt 2 in de regionale agenda.
Speciale aandacht voor het verbinden van lokale opgaven aan de regionale opgaven bij het effectueren van de opgaven uit de Woondeal.	Lingewaard	Binnen de Woondeal wordt ingezet op zogenaamde versnellingslocaties en focusgebieden. Door in te zoomen op de vijf deelgebieden: Arnhem, Nijmegen, Oost (Liemers), Noord-Midden en Zuid wordt doelgerichter uitvoering gegeven aan de versnellingsopgave. De focus komt nadrukkelijker te liggen op de versnellingslocaties: de concretisering en uitvoering van de lokale plannen. Dit is aangescherpt in de tekst.

Elst, 15 september 2021

Opgaveovereenkomst Circulaire regio 2022

Bestuurlijke overwegingen

- De regio staat voor grote maatschappelijke opgaven: op het gebied van verstedelijking, wonen, werk en bereikbaarheid, en nieuwe opgaven op het gebied van klimaatadaptatie, duurzaamheid, energietransitie, circulariteit en gezondheid.
- De 18 regiogemeenten hebben op 1 januari 2021 de Gemeenschappelijke regeling Regio Arnhem-Nijmegen vastgesteld waarmee zij een openbaar lichaam hebben opgericht met de naam Regio Arnhem-Nijmegen, ook wel de Groene Metropoolregio Arnhem-Nijmegen;
- De ambities van de Groene Metropoolregio zijn:
    - doorgroeien naar een groene metropoolregio van internationale betekenis;
    - met een internationale voorbeeldfunctie op het gebied van circulariteit, samenleving, energie, voedselproductie, gezondheid en technologie;
    - dé circulaire topregio worden in Nederland en van Europa, in alle facetten van de leefomgeving;
    - en hét voorbeeld zijn voor een kwalitatieve groei met een goede balans tussen levendige stedelijkheid en ontspannen leefkwaliteit: ontspannen groeiregio in balans.
- Deze vraagstukken en ambities zijn opgenomen in de regionale agenda;
- De regionale agenda bestaat uit meerdere opgaven;
- We delen de urgentie om zo snel mogelijk met volle kracht stevige voortgang te boeken op de realisatie van de opgaven in de regionale agenda.

Afspraken

Ondergetekenden nemen deel aan de opgave Circulaire regio en maken hiertoe met de Groene Metropoolregio, verder te noemen GMR, de volgende afspraken.

1. Doel van de opgave

Circulariteit staat voor toekomstbestendig, duurzaam handelen met gesloten ketens zonder afwenteling naar andere groepen, andere tijden of andere gebieden.
De Groene Metropoolregio wil toonaangevend worden in circulair denken en handelen, in Nederland én in Europa. Die ambitie vraagt om de inzet van bedrijven, maatschappelijke organisaties, de regiogemeenten, andere overheidspartners en onze inwoners.

Door circulaire projecten op te schalen naar regionaal niveau, gezamenlijk onderzoek uit te voeren, kennis en ervaring uit te wisselen, onze gezamenlijke inkoopkracht te benutten en te investeren in de match met Europese, nationale en bovenregionale programma's denken we onze ambitie te realiseren. In de opgave werken we met vele partners samen zoals de provincie Gelderland, waterschappen, The Economic Board, onderwijs- en onderzoeksinstellingen, bedrijven, etc.

2. Resultaten van de opgave

a. De GMR voert ten behoeve van de regio de opgave Circulaire regio uit zoals omschreven in de regionale agenda. De opgave Circulaire regio bestaat uit de volgende speerpunten:
   i. speerpunt Circulaire bouw en infrastructuur
   ii. speerpunt Circulaire economie: grondstoffen en ketens
   iii. speerpunt Water en klimaatadaptatie
   iv. speerpunt Transitie naar duurzame energie

b. Ten behoeve van de hierboven genoemde speerpunten voert de GMR de volgende activiteiten uit.
   i. Binnen het speerpunt Circulaire bouw en infrastructuur voert de GMR de volgende activiteiten uit:
      1. de GMR zorgt voor uitvoering van het Uitvoeringsprogramma Circulaire Grond-, Weg en Waterbouw;
      2. de GMR ontwikkelt een implementatiestrategie voor de circulaire impactladder en een informatiepunt;
      3. de GMR ondersteunt proeftuinen en kennisontwikkeling circulair bouwen en houtbouw.
   ii. Binnen het speerpunt Circulaire economie voert de GMR de volgende activiteiten uit:
      1. de GMR laat een verkenning uitvoeren naar regionale grondstoffenstromen, materialen en producten;
      2. de GMR laat een onderzoek uitvoeren naar de kansen voor een regionale grondstoffenbank;
      3. de GMR ondersteunt het onderzoeksprogramma Circulaire economie met een portaal voor gemeentelijke onderzoeksvragen;
      4. de GMR ontwikkelt een kennisplatform voor circulair inkopen;
      5. de GMR zorgt voor uitlichten van de regio als broedplaats voor circulaire hotspots en helpt bij het verwerven van cofinanciering.

   iii. Binnen het speerpunt Water en klimaatadaptatie voert de GMR de volgende activiteiten uit:
      1. de GMR zorgt voor kennisdeling met betrekking tot maatregelen die gemeenten nemen ter uitvoering van de Regionale Adaptatiestrategieën;
      2. de GMR ondersteunt de kennisdeling rond het Innovatieplatform ‘Living Lab Delta Oost’ en andere strategische projecten;
      3. de GMR versterkt de aandacht voor klimaatbestendig bouwen en ontwikkelt handvatten om dit te integreren in bouwopdrachten;
      4. de GMR creëert een inspirerende leeromgeving voor gemeenten waarin kennis en ervaring wordt gedeeld over klimaatproeftuinen en vergroeningsprojecten;

5. de GMR zorgt dat grote landschapsontwikkelingsprojecten met water en klimaatadaptatie bijdragen aan het groene profiel van de regio;

iv. Binnen het speerpunt Transitie naar duurzame energie voert de GMR de volgende activiteiten uit:
   1. de GMR zorgt voor uitvoering aan de afspraken in de RES1.0 en bereidt een nieuw bod voor ten behoeve van de RES2.0;
   2. de GMR ontwikkelt een gezamenlijke aanpak voor energie-efficiëntie op bedrijfsterreinen, bijvoorbeeld met behulp van een te ontwikkelen regionaal expertisecentrum;
   3. de GMR voert een onderzoek uit naar de meerwaarde van het gezamenlijk aanbesteden van energieloketten voor bewoners;
   4. de GMR faciliteert de gezamenlijke inkoop van energie en monitort de voortgang van hieruit voortvloeiende projecten;
   5. de GMR zorgt voor kennisdeling bij het aardgasvrij maken van woningen;
   6. de GMR onderzoekt samen met de provincie en The Economic Board hoe innovaties met betrekking tot duurzame energieopslagmethoden (o.a. waterstof) sneller kunnen worden opgeschaald;
   7. de GMR monitort de CO2 emissie in het kader van de regionale routekaart.

3. Bijdrage

a. De gemeente draagt gedurende de looptijd van deze overeenkomst per kalenderjaar € 0,81 per inwoner bij aan de opgave. Voor de onderbouwing van dit bedrag wordt verwezen naar de uitwerking van de opgave in de regionale agenda.
b. De verantwoording over de inzet van middelen en de bereikte resultaten vindt plaats in het jaarverslag en in de jaarrekening van de Groene Metropoolregio.

4. Overig

a. Deze opgave heeft een looptijd tot en met 31 december 2022.
b. De afspraken in dit document fungeren als opgaveovereenkomst zoals bedoeld in artikel 27, lid 1 van de Regeling.
c. De opgave Circulaire regio is nader uitgewerkt in de regionale agenda.
d. De Algemene voorwaarden Opgavenovereenkomsten zijn van toepassing.

Ondertekend op……., te……

De gemeente Arnhem, rechtsgeldig vertegenwoordigd door of namens de burgemeester,

(naam) (handtekening)

De gemeente Berg en Dal, rechtsgeldig vertegenwoordigd door of namens de burgemeester,

(naam) (handtekening)

De gemeente Beuningen, rechtsgeldig vertegenwoordigd door of namens de burgemeester,

(naam) (handtekening)

De gemeente Doesburg, rechtsgeldig vertegenwoordigd door of namens de burgemeester,

(naam) (handtekening)

De gemeente Druten, rechtsgeldig vertegenwoordigd door of namens de burgemeester,

(naam) (handtekening)

De gemeente Duiven, rechtsgeldig vertegenwoordigd door of namens de burgemeester,

(naam) (handtekening)

De gemeente Heumen, rechtsgeldig vertegenwoordigd door of namens de burgemeester,

(naam) (handtekening)

De gemeente Lingewaard, rechtsgeldig vertegenwoordigd door of namens de burgemeester,

(naam) (handtekening)

De gemeente Montferland, rechtsgeldig vertegenwoordigd door of namens de burgemeester,

(naam) (handtekening)

De gemeente Mook en Middelaar, rechtsgeldig vertegenwoordigd door of namens de burgemeester,

(naam) (handtekening)

De gemeente Nijmegen, rechtsgeldig vertegenwoordigd door of namens de burgemeester,

(naam) (handtekening)

De gemeente Overbetuwe, rechtsgeldig vertegenwoordigd door of namens de burgemeester,

(naam) (handtekening)

De gemeente Renkum, rechtsgeldig vertegenwoordigd door of namens de burgemeester,

(naam) (handtekening)

De gemeente Rheden, rechtsgeldig vertegenwoordigd door of namens de burgemeester,

(naam) (handtekening)

De gemeente Rozendaal, rechtsgeldig vertegenwoordigd door of namens de burgemeester,

(naam) (handtekening)

De gemeente Westervoort, rechtsgeldig vertegenwoordigd door of namens de burgemeester,

(naam) (handtekening)

De gemeente Wijchen, rechtsgeldig vertegenwoordigd door of namens de burgemeester,

(naam) (handtekening)

De gemeente Zevenaar, rechtsgeldig vertegenwoordigd door of namens de burgemeester,

(naam) (handtekening)

en

De Regio Arnhem-Nijmegen, rechtsgeldig vertegenwoordigd door zijn voorzitter, H.M.F. Bruls, handelend ter uitvoering van een besluit van het dagelijks bestuur d.d…… verder te noemen de “Groene Metropoolregio”

Opgaveovereenkomst Groene groeiregio 2022

Bestuurlijke overwegingen

- De regio staat voor grote maatschappelijke opgaven: op het gebied van verstedelijking, wonen, werk en bereikbaarheid, en nieuwe opgaven op het gebied van klimaatadaptatie, duurzaamheid, energietransitie, circulariteit en gezondheid.
- De 18 regiogemeenten hebben op 1 januari 2021 de Gemeenschappelijke regeling Regio Arnhem-Nijmegen vastgesteld waarmee zij een openbaar lichaam hebben opgericht met de naam Regio Arnhem-Nijmegen, ook wel de Groene Metropoolregio Arnhem-Nijmegen;
- De ambities van de Groene Metropoolregio zijn:
    - doorgroeien naar een groene metropoolregio van internationale betekenis;
    - met een internationale voorbeeldfunctie op het gebied van circulariteit, samenleving, energie, voedselproductie, gezondheid en technologie;
    - dé circulaire topregio worden in Nederland en van Europa, in alle facetten van de leefomgeving;
    - en hét voorbeeld zijn voor een kwalitatieve groei met een goede balans tussen levendige stedelijkheid en ontspannen leefkwaliteit: ontspannen groeiregio in balans.
- Deze vraagstukken en ambities zijn opgenomen in de regionale agenda;
- De regionale agenda bestaat uit meerdere opgaven;
- We delen de urgentie om zo snel mogelijk met volle kracht stevige voortgang te boeken op de realisatie van de opgaven in de regionale agenda.

Afspraken

Ondergetekenden nemen deel aan de opgave Groene groeiregio en maken hiertoe met de Groene Metropoolregio, verder te noemen GMR, de volgende afspraken.

1. Doel van de opgave

De regio Arnhem-Nijmegen heeft te maken met een grote verstedelijkingopgave; een groei van woon- en werklocaties. Deze opgave zet in op het bieden van voldoende (betaalbare) woningen, voor specifieke doelgroepen en tegelijkertijd verantwoord omgaan met de schaarse ruimte, zodanig dat deze groei het landschap versterkt ten behoeve van mens en natuur.

Voor de Groene groeiregio staan twee belangrijke instrumenten centraal: de uitvoering van de Woondeal om op korte termijn (nadruk tot 2025) de woningbouw te versnellen en de Verstedelijkingsstrategie die inzicht geeft in de woon- en werklocaties tot 2040, rekening houdend met aspecten op het gebied van economie, leefomgeving, mobiliteit en wonen.

De Groene groeiregio heeft een coördinerende functie voor de vijf opgaven van de Groene Metropoolregio. Zij heeft tot taak het in beeld brengen en verbinden

van de ruimtelijke aspecten. Door deze aan elkaar te ‘koppelen’ ontstaat synergie en waardoor de kwaliteit van de leefomgeving wordt versterkt.

2. Resultaten van de opgave

a. De GMR voert ten behoeve van de regio de opgave Groene groeiregio uit zoals omschreven in de regionale agenda. De opgave bestaat uit de volgende speerpunten:
   i. Wonen in balans; versnellen van de woningbouw
   ii. Leefomgeving; verbinden van de ruimtelijke opgaven

b. Ten behoeve van de hierboven genoemde speerpunten voert de GMR de volgende activiteiten uit.
   i. Binnen het speerpunt Wonen in Balans voert de GMR de volgende activiteiten uit:
      1. Uitvoering van de afspraken uit de Woondeal Arnhem Nijmegen;
      2. Vergroten van de uitvoeringskracht van de Woondeal door het inrichten van een flexpool, het aantrekken van een programma manager, het inzetten op de uitvoering van versnellingslocaties en het organiseren van tempotafels;
      3. Het versterken van het partnerschap met de corporaties in de regio. De GMR onderzoekt met de corporaties welke gezamenlijke inkoopstroomstromen en standaardisatie van product-marktcombinaties ontwikkeld kunnen worden;
      4. Het stimuleren en informeren van gemeenten en andere stakeholders over conceptueel en circulair bouwen door het aanstellen van een kwartiermaker, die onderzoekt welke slimme bouwconcepten er zijn (samen met Circulaire regio).
   ii. Binnen het speerpunt Verbinden van de ruimtelijke opgaven voert de GMR de volgende activiteiten uit:
      1. Opstellen van de Verstedelijkingsstrategie;.
      2. Het sluiten van een Verstedelijkingsakkoord, tussen Rijk en regio op basis van gebiedsuitwerkingen’.
      3. Het ontwikkelen van de dashboard welke inzicht biedt in de ruimtelijke opgaven binnen de Groene Metropoolregio
      4. Het uitvoeren van een Omgevingsscan ‘kwalitatief bouwen’ (Samen met de opgave Circulaire regio);
      5. Het vergroten van het partnerschap en zichtbaarheid van onze regio als aansprekend voorbeeld van duurzame verstedelijking door organiseren van congres, werkbezoeken, communicatie-uitingen.

3. Bijdrage

a. De gemeente draagt gedurende de looptijd van deze overeenkomst per kalenderjaar € 0,82 per inwoner bij aan de opgave. Voor de onderbouwing van dit bedrag wordt verwezen naar de uitwerking van de opgave in de regionale agenda.

b. De verantwoording over de inzet van middelen en de bereikte resultaten vindt plaats in het jaarverslag en in de jaarrekening van de Groene Metropoolregio.

4. Overig

a. Deze opgave heeft een looptijd tot en met 31 december 2022.
b. De afspraken in dit document fungeren als opgaveovereenkomst zoals bedoeld in artikel 27, lid 1 van de Regeling.
c. De opgave Groene groeiregio is nader uitgewerkt in de regionale agenda.
d. De Algemene voorwaarden Opgavenovereenkomsten zijn van toepassing.

Ondertekend op……., te…….

De gemeente Arnhem, rechtsgeldig vertegenwoordigd door of namens de burgemeester,

(naam) (handtekening)

De gemeente Berg en Dal, rechtsgeldig vertegenwoordigd door of namens de burgemeester,

(naam) (handtekening)

De gemeente Beuningen, rechtsgeldig vertegenwoordigd door of namens de burgemeester,

(naam) (handtekening)

De gemeente Doesburg, rechtsgeldig vertegenwoordigd door of namens de burgemeester,

(naam) (handtekening)

De gemeente Druten, rechtsgeldig vertegenwoordigd door of namens de burgemeester,

(naam) (handtekening)

De gemeente Duiven, rechtsgeldig vertegenwoordigd door of namens de burgemeester,

(naam) (handtekening)

De gemeente Heumen, rechtsgeldig vertegenwoordigd door of namens de burgemeester,

(naam) (handtekening)

De gemeente Lingewaard, rechtsgeldig vertegenwoordigd door of namens de burgemeester,

(naam) (handtekening)

De gemeente Montferland, rechtsgeldig vertegenwoordigd door of namens de burgemeester,

(naam) (handtekening)

De gemeente Mook en Middelaar, rechtsgeldig vertegenwoordigd door of namens de burgemeester,

(naam) (handtekening)

De gemeente Nijmegen, rechtsgeldig vertegenwoordigd door of namens de burgemeester,

(naam) (handtekening)

De gemeente Overbetuwe, rechtsgeldig vertegenwoordigd door of namens de burgemeester,

(naam) (handtekening)

De gemeente Renkum, rechtsgeldig vertegenwoordigd door of namens de burgemeester,

(naam) (handtekening)

De gemeente Rheden, rechtsgeldig vertegenwoordigd door of namens de burgemeester,

(naam) (handtekening)

De gemeente Rozendaal, rechtsgeldig vertegenwoordigd door of namens de burgemeester,

(naam) (handtekening)

De gemeente Westervoort, rechtsgeldig vertegenwoordigd door of namens de burgemeester,

(naam) (handtekening)

De gemeente Wijchen, rechtsgeldig vertegenwoordigd door of namens de burgemeester,

(naam) (handtekening)

De gemeente Zevenaar, rechtsgeldig vertegenwoordigd door of namens de burgemeester,

(naam) (handtekening)

en

De Regio Arnhem-Nijmegen, rechtsgeldig vertegenwoordigd door zijn voorzitter, H.M.F. Bruls, handelend ter uitvoering van een besluit van het dagelijks bestuur d.d…… verder te noemen de “Groene Metropoolregio”

Opgaveovereenkomst Ontspannen regio 2022

Bestuurlijke overwegingen

- De regio staat voor grote maatschappelijke opgaven: op het gebied van verstedelijking, wonen, werk en bereikbaarheid, en nieuwe opgaven op het gebied van klimaatadaptatie, duurzaamheid, energietransitie, circulariteit en gezondheid.
- De 18 regiogemeenten hebben op 1 januari 2021 de Gemeenschappelijke regeling Regio Arnhem-Nijmegen vastgesteld waarmee zij een openbaar lichaam hebben opgericht met de naam Regio Arnhem-Nijmegen, ook wel de Groene Metropoolregio Arnhem-Nijmegen;
- De ambities van de Groene Metropoolregio zijn:
    - doorgroeien naar een groene metropoolregio van internationale betekenis;
    - met een internationale voorbeeldfunctie op het gebied van circulariteit, samenleving, energie, voedselproductie, gezondheid en technologie;
    - dé circulaire topregio worden in Nederland en van Europa, in alle facetten van de leefomgeving;
    - en hét voorbeeld zijn voor een kwalitatieve groei met een goede balans tussen levendige stedelijkheid en ontspannen leefkwaliteit: ontspannen groeiregio in balans.
- Deze vraagstukken en ambities zijn opgenomen in de regionale agenda;
- De regionale agenda bestaat uit meerdere opgaven;
- We delen de urgentie om zo snel mogelijk met volle kracht stevige voortgang te boeken op de realisatie van de opgaven in de regionale agenda.

Afspraken

Ondergetekenden nemen deel aan de opgave Ontspannen regio en maken hiertoe met de Groene Metropoolregio, verder te noemen GMR, de volgende afspraken.

1. **Doel van de opgave**

   De ambitie van de opgave Ontspannen regio is om, in lijn met de visie van de Groene Metropoolregio, groei in balans te brengen met onze leefkwaliteit, een gezonde leefomgeving en aantrekkelijkheid van cultuur, erfgoed, recreatie, natuur en landschap. Dit doen we door in te zetten op duurzaam toerisme en recreatie, een goed voorzieningenniveau in onze centra, versterking, verbinding en uitbreiding van natuur, landschap en cultuurhistorische waarden en op het versterken van onze culturele infrastructuur.

2. **Resultaten van de opgave**
    a. De GMR voert ten behoeve van de regio de opgave Ontspannen regio uit zoals omschreven in de regionale agenda. De opgave Ontspannen regio bestaat uit de volgende speerpunten:
        i. speerpunt Duurzaam toerisme
        ii. speerpunt Bruisende binnensteden en krachtige kernen
        iii. speerpunt Groen-blauw raamwerk

iv. speerpunt Sterke culturele infrastructuur

b. Ten behoeve van de hierboven genoemde speerpunten voert de GMR de volgende activiteiten uit.

i. Binnen het speerpunt Duurzaam toerisme voert de GMR de volgende activiteiten uit:

1. Maken van een toeristisch profiel en een start maken met een toeristische marketingvisie op basis van het profiel;
2. Afstemmen opdrachtgeverschap uitvoeringsorganisaties, zoals TVAN;
3. Vitaliteitsonderzoek doen naar dag- en verblijfsrecreatie en een vitaliteitsaanpak maken;
4. Inzicht verkrijgen in recreatiedruk en stimuleren spreiding recreatiedruk;
5. Opstellen plan van aanpak wandel- en fietsroutenetwerk en een begin maken met de uitvoering daarvan.

ii. Binnen het speerpunt Bruisende binnensteden en krachtige kernen voert de GMR de volgende activiteiten uit:

1. Kennis delen op het gebied van het versterken van centra, o.a. over financieringsmogelijkheden voor projecten;
2. Maken van een regionale analyse van het netwerk van centra van kernen en benoemen van acties voor versterking van die centra.

iii. Binnen het speerpunt Groen-blauw raamwerk voert de GMR de volgende activiteiten uit:

1. Maken van een groen-blauw raamwerk: een kaart (met toelichting) van de huidige natuurgebieden, biodiversiteit, cultuurhistorisch erfgoed en landschapszones, het gebruik daarvan en de mogelijkheden voor versterking, verbinding en uitbreiding.

iv. Binnen het speerpunt Sterke culturele infrastructuur voert de GMR de volgende activiteiten uit:

1. Maken van een regionale visie culturele infrastructuur (incl. cultuureducatie);
2. Maken van afspraken met de provincie over financiering van de uitvoering van het Transformatievoorstel Cultuurregio 025 en het, binnen de afgesproken (financiële) kaders, uitvoeren van het Transformatievoorstel;
3. Maken investeringsplan voor de culturele infrastructuur voor na 2022.

3. Bijdrage

a. De gemeente draagt gedurende de looptijd van deze overeenkomst per kalenderjaar € 0,57 per inwoner bij aan de opgave. Voor de onderbouwing van dit bedrag wordt verwezen naar de uitwerking van de opgave in de regionale agenda.

b. De verantwoording over de inzet van middelen en de bereikte resultaten vindt plaats in het jaarverslag en in de jaarrekening van de Groene Metropoolregio.

4. Overig

a. Deze opgave heeft een looptijd tot en met 31 december 2022.
b. De afspraken in dit document fungeren als opgaveovereenkomst zoals bedoeld in artikel 27, lid 1 van de Regeling.
c. De opgave Ontspannen regio is nader uitgewerkt in de regionale agenda.
d. De Algemene voorwaarden Opgavenovereenkomsten zijn van toepassing.

Ondertekend op……., te…….

De gemeente Arnhem, rechtsgeldig vertegenwoordigd door of namens de burgemeester,

(naam) (handtekening)

De gemeente Berg en Dal, rechtsgeldig vertegenwoordigd door of namens de burgemeester,

(naam) (handtekening)

De gemeente Beuningen, rechtsgeldig vertegenwoordigd door of namens de burgemeester,

(naam) (handtekening)

De gemeente Doesburg, rechtsgeldig vertegenwoordigd door of namens de burgemeester,

(naam) (handtekening)

De gemeente Druten, rechtsgeldig vertegenwoordigd door of namens de burgemeester,

(naam) (handtekening)

De gemeente Duiven, rechtsgeldig vertegenwoordigd door of namens de burgemeester,

(naam) (handtekening)

De gemeente Heumen, rechtsgeldig vertegenwoordigd door of namens de burgemeester,

(naam) (handtekening)

De gemeente Lingewaard, rechtsgeldig vertegenwoordigd door of namens de burgemeester,

(naam) (handtekening)

De gemeente Montferland, rechtsgeldig vertegenwoordigd door of namens de burgemeester,

(naam) (handtekening)

De gemeente Mook en Middelaar, rechtsgeldig vertegenwoordigd door of namens de burgemeester,

(naam) (handtekening)

De gemeente Nijmegen, rechtsgeldig vertegenwoordigd door of namens de burgemeester,

(naam) (handtekening)

De gemeente Overbetuwe, rechtsgeldig vertegenwoordigd door of namens de burgemeester,

(naam) (handtekening)

De gemeente Renkum, rechtsgeldig vertegenwoordigd door of namens de burgemeester,

(naam) (handtekening)

De gemeente Rheden, rechtsgeldig vertegenwoordigd door of namens de burgemeester,

(naam) (handtekening)

De gemeente Rozendaal, rechtsgeldig vertegenwoordigd door of namens de burgemeester,

(naam) (handtekening)

De gemeente Westervoort, rechtsgeldig vertegenwoordigd door of namens de burgemeester,

(naam) (handtekening)

De gemeente Wijchen, rechtsgeldig vertegenwoordigd door of namens de burgemeester,

(naam) (handtekening)

De gemeente Zevenaar, rechtsgeldig vertegenwoordigd door of namens de burgemeester,

(naam) (handtekening)

en

De Regio Arnhem-Nijmegen, rechtsgeldig vertegenwoordigd door zijn voorzitter, H.M.F. Bruls, handelend ter uitvoering van een besluit van het dagelijks bestuur d.d…… verder te noemen de “Groene Metropoolregio”

Opgaveovereenkomst Productieve regio 2022

Bestuurlijke overwegingen

- De regio staat voor grote maatschappelijke opgaven: op het gebied van verstedelijking, wonen, werk en bereikbaarheid, en nieuwe opgaven op het gebied van klimaatadaptatie, duurzaamheid, energietransitie, circulariteit en gezondheid.
- De 18 regiogemeenten hebben op 1 januari 2021 de Gemeenschappelijke regeling Regio Arnhem-Nijmegen vastgesteld waarmee zij een openbaar lichaam hebben opgericht met de naam Regio Arnhem-Nijmegen, ook wel de Groene Metropoolregio Arnhem-Nijmegen;
- De ambities van de Groene Metropoolregio zijn:
    - doorgroeien naar een groene metropoolregio van internationale betekenis;
    - met een internationale voorbeeldfunctie op het gebied van circulariteit, samenleving, energie, voedselproductie, gezondheid en technologie;
    - dé circulaire topregio worden in Nederland en van Europa, in alle facetten van de leefomgeving;
    - en hét voorbeeld zijn voor een kwalitatieve groei met een goede balans tussen levendige stedelijkheid en ontspannen leefkwaliteit: ontspannen groeiregio in balans.
- Deze vraagstukken en ambities zijn opgenomen in de regionale agenda;
- De regionale agenda bestaat uit meerdere opgaven;
- We delen de urgentie om zo snel mogelijk met volle kracht stevige voortgang te boeken op de realisatie van de opgaven in de regionale agenda.

Afspraken

Ondergetekenden nemen deel aan de opgave Productieve regio en maken hiertoe met de Groene Metropoolregio, verder te noemen GMR, de volgende afspraken.

1. Doel van de opgave

Onze regio kent veel innovatiekracht en het vestigingskwaliteit van onze werklocaties scoort boven het landelijk gemiddelde. Tegelijkertijd zien we als opgave om de kwaliteiten van onze regio steviger te profileren en de economische potenties beter te benutten. We versterken onze inzet op innovatiekracht in de clusters Health, Hightech & Energy, de cross-over met Food en logistiek als onlosmakelijke voorwaarde. Dit legt de basis voor een sterke (inter)nationale positie en een goede productiviteit van toonaangevende bedrijven. Dit sterke economische profiel maakt onze regio interessant voor talenten. De ambitie is economische groei te faciliteren om te komen tot een forse banengroei in een goede balans met de leefkwaliteit in de regio.

Voor de langere termijn zetten we in op behoud en aantrekken van (nieuwe) bedrijvigheid in de regio. Op verschillende niveaus: van zelfstandigen en startups tot het MKB en internationals. We versterken de kwaliteiten van de werklocaties. We verbinden lokale bedrijven, instellingen en activiteiten aan de topsectoren en bieden synergievoordelen en ondersteuning bij het uitwerken van ideeën tot

concrete projecten. We zetten in op de kwaliteit van onze werklocaties, passend bij het DNA van de regio. We versterken de samenwerking met partijen in het onderwijs, gericht op een betere aansluiting tussen onderwijs en arbeidsmarkt, passend bij de vraag van ondernemers en de skills van werknemers en werkzoekenden.

2. Resultaten van de opgave

a. De GMR voert ten behoeve van de regio de opgave Productieve regio uit zoals omschreven in de regionale agenda. De opgave Productieve regio bestaat uit de volgende speerpunten.
   i. Stimuleren ondernemerschap in het MKB
   ii. Human Capital: onderwijs en arbeidsmarkt
   iii. Doorontwikkeling van Health, Hightech & Energy tot (inter)nationale clusters
   iv. Versterking van duurzame logistiek
   v. Toekomstbestendige werklocaties

b. Ten behoeve van de hierboven genoemde speerpunten voert de GMR de volgende activiteiten uit. De activiteiten zijn uitgewerkt in de regionale agenda.

- Stimuleren ondernemerschap in het MKB
  1. De GMR voert het Programma Toekomstgericht Ondernemen uit;
  2. De GMR maakt voor het MKB het financiële landschap tot 1 miljoen zichtbaar;
  3. De GMR stimuleert innovaties en kennisdeling binnen het MKB door het faciliteren van ontmoeting.
- Human Capital: onderwijs en arbeidsmarkt. De GMR zet in op:
  1. Een triple helix Human Capital Akkoord ten behoeve van de uitvoering van de Human Capital Agenda (gereed in 2021);
  2. De meest resultaatgerichte instrumenten uit de Human Capital Agenda;
  3. Het leggen van verbinding tussen de behoefte van het MKB en het aanbod van arbeid;
  4. GMR geeft inzicht in mogelijke financieringsbronnen.
- Doorontwikkeling van Health, Hightech & Energy tot (inter)nationale clusters. De GMR verricht hier activiteiten ten behoeve van:
  1. Duidelijkheid over de betekenis van Health, Hightech & Energy voor regiogemeenten;
  2. Een versterkt innovatievermogen met lopende projecten;
  3. Ontwikkeling van technologie gedreven kennishubs.
- Versterking van duurzame logistiek
  1. De GMR zet in op een verkenning van de mogelijkheden om te komen tot een sluitende businesscase voor truckparking in de regio;
  2. De GMR gaat kansrijke bestaande initiatieven voor verduurzaming van de logistiek kennisdelen.
  3. De GMR zet in op de Oprichting 1 of 2 INTEREG projecten.

- Toekomstbestendige werklocaties
    1. De GMR geeft inzicht in de ruimtelijke ontwikkeling van de kansrijke clusters op basis van de Economische Monitor uit 2021;
    2. De GMR geeft een impuls aan duurzame energie en circulaire economie op bestaande werklocaties;
    3. De GMR voert activiteiten uit ter vergroening van werklocaties op basis van het Plan van Aanpak uit 2021.

3. Bijdrage

a. De gemeente draagt gedurende de looptijd van deze overeenkomst per kalenderjaar € 0,73,- per inwoner bij aan de opgave. Voor de onderbouwing van dit bedrag wordt verwezen naar de uitwerking van de opgave in de regionale agenda.
b. De verantwoording over de inzet van middelen en de bereikte resultaten vindt plaats in het jaarverslag en in de jaarrekening van de Groene Metropoolregio.

4. Overig

a. Deze opgave heeft een looptijd tot en met 31 december 2022.
b. De afspraken in dit document fungeren als opgaveovereenkomst zoals bedoeld in artikel 27, lid 1 van de Regeling.
c. De opgave Productieve regio is nader uitgewerkt in de regionale agenda.
d. De Algemene voorwaarden Opgavenovereenkomsten zijn van toepassing.

Ondertekend op……., te…….

De gemeente Arnhem, rechtsgeldig vertegenwoordigd door of namens de burgemeester,

(naam) (handtekening)

De gemeente Berg en Dal, rechtsgeldig vertegenwoordigd door of namens de burgemeester,

(naam) (handtekening)

De gemeente Beuningen, rechtsgeldig vertegenwoordigd door of namens de burgemeester,

(naam) (handtekening)

De gemeente Doesburg, rechtsgeldig vertegenwoordigd door of namens de burgemeester,

(naam) (handtekening)

De gemeente Druten, rechtsgeldig vertegenwoordigd door of namens de burgemeester,

(naam) (handtekening)

De gemeente Duiven, rechtsgeldig vertegenwoordigd door of namens de burgemeester,

(naam) (handtekening)

De gemeente Heumen, rechtsgeldig vertegenwoordigd door of namens de burgemeester,

(naam) (handtekening)

De gemeente Lingewaard, rechtsgeldig vertegenwoordigd door of namens de burgemeester,

(naam) (handtekening)

De gemeente Montferland, rechtsgeldig vertegenwoordigd door of namens de burgemeester,

(naam) (handtekening)

De gemeente Mook en Middelaar, rechtsgeldig vertegenwoordigd door of namens de burgemeester,

(naam) (handtekening)

De gemeente Nijmegen, rechtsgeldig vertegenwoordigd door of namens de burgemeester,

(naam) (handtekening)

De gemeente Overbetuwe, rechtsgeldig vertegenwoordigd door of namens de burgemeester,

(naam) (handtekening)

De gemeente Renkum, rechtsgeldig vertegenwoordigd door of namens de burgemeester,

(naam) (handtekening)

De gemeente Rheden, rechtsgeldig vertegenwoordigd door of namens de burgemeester,

(naam) (handtekening)

De gemeente Rozendaal, rechtsgeldig vertegenwoordigd door of namens de burgemeester,

(naam) (handtekening)

De gemeente Westervoort, rechtsgeldig vertegenwoordigd door of namens de burgemeester,

(naam) (handtekening)

De gemeente Wijchen, rechtsgeldig vertegenwoordigd door of namens de burgemeester,

(naam) (handtekening)

De gemeente Zevenaar, rechtsgeldig vertegenwoordigd door of namens de burgemeester,

(naam) (handtekening)

en

De Regio Arnhem-Nijmegen, rechtsgeldig vertegenwoordigd door zijn voorzitter, H.M.F. Bruls, handelend ter uitvoering van een besluit van het dagelijks bestuur d.d…… verder te noemen de “Groene Metropoolregio”

Opgaveovereenkomst Verbonden regio 2022

Bestuurlijke overwegingen

- De regio staat voor grote maatschappelijke opgaven: op het gebied van verstedelijking, wonen, werk en bereikbaarheid, en nieuwe opgaven op het gebied van klimaatadaptatie, duurzaamheid, energietransitie, circulariteit en gezondheid.
- De 18 regiogemeenten hebben op 1 januari 2021 de Gemeenschappelijke regeling Regio Arnhem-Nijmegen vastgesteld waarmee zij een openbaar lichaam hebben opgericht met de naam Regio Arnhem-Nijmegen, ook wel de Groene Metropoolregio Arnhem-Nijmegen;
- De ambities van de Groene Metropoolregio zijn:
    - doorgroeien naar een groene metropoolregio van internationale betekenis;
    - met een internationale voorbeeldfunctie op het gebied van circulariteit, samenleving, energie, voedselproductie, gezondheid en technologie;
    - dé circulaire topregio worden in Nederland en van Europa, in alle facetten van de leefomgeving;
    - en hét voorbeeld zijn voor een kwalitatieve groei met een goede balans tussen levendige stedelijkheid en ontspannen leefkwaliteit: ontspannen groeiregio in balans.
- Deze vraagstukken en ambities zijn opgenomen in de regionale agenda;
- De regionale agenda bestaat uit meerdere opgaven;
- We delen de urgentie om zo snel mogelijk met volle kracht stevige voortgang te boeken op de realisatie van de opgaven in de regionale agenda.

Afspraken

Ondergetekenden nemen deel aan de opgave Verbonden regio en maken hiertoe met de Groene Metropoolregio, verder te noemen GMR, de volgende afspraken.

1. **Doel van de opgave**

   Het waarborgen van de regionale en stedelijke bereikbaarheid, door een ombuiging naar meer gebruik van fiets en (H)OV op korte en langere afstand en een beter gebruik van bestaande infrastructuur. Dit zorgt voor duurzamere mobiliteit en lucht op het regionale wegennet. Wij zetten maximaal in op een structurele mobiliteitsaanpak.

2. **Resultaten van de opgave**
    a. De GMR voert ten behoeve van de regio de opgave Verbonden regio uit zoals omschreven in de regionale agenda. De opgave Verbonden regio bestaat uit de volgende speerpunten:
        i. Gebiedsgerichte corridoraanpak
        ii. Regionaal (snel)fietspadennetwerk
        iii. Hubs en knooppunten
        iv. Gedragsaanpak duurzame mobiliteit
        v. Verkeersveiligheid

b. Ten behoeve van de hierboven genoemde speerpunten voert de GMR de volgende activiteiten uit.
    i. Binnen het speerpunt gebiedsgerichte corridoraanpak voert de GMR de volgende activiteiten uit:
        1. De GMR maakt een vertaling voor de regiogemeenten van het Landelijk Toekomstbeeld OV 2040;
        2. De GMR maakt een analyse van de kansen en mogelijkheden voor het verbeteren van de spoorcorridor (A12) Randstad-Arnhem-Ruhrgebied;
        3. De GMR ondersteunt de regiogemeenten bij de planvoorbereiding van de projecten uit het actieplan Hoogwaardig Openbaar Vervoer;
        4. de GMR zorgt voor het opstellen van een multimodaal netwerkmanagementkader;
        5. de GMR ontwikkelt samen met de provincie Gelderland een nieuw regionaal multimodaal model;
        6. de GMR maakt afspraken over de korte termijnaanpak A50;
        7. De GMR ondersteunt en faciliteert gebiedsgerichte aanpakken, waaronder de A/N325, Oostflank Arnhem en Zuid/Westflank Nijmegen).
    ii. Binnen het speerpunt Regionaal fietspadennetwerk voert de GMR de volgende activiteiten uit:
        1. de GMR ontwikkelt een meerjarige geprioriteerde investeringsagenda;
        2. de GMR laat een verkenning uitvoeren naar de kansen en mogelijkheden voor een betere aansluiting van het utilitaire fietsnetwerk op het recreatieve fietsnetwerk;
        3. de GMR zorgt voor verkenningen naar potentiële snelle fietsroutes in de regio;
        4. De GMR ondersteunt de planvoorbereiding van de Westflankroute;
        5. De GMR zorgt voor een analyse intelligente verkeerslichtgen m.b.t. het stedelijk fietsnetwerk.
    iii. Binnen het speerpunt hubs en knooppunten voert de GMR de volgende activiteiten uit:
        1. de GMR ontwikkelt een meerjarige investeringsagenda voor hubs en knooppunten;
        2. de GMR laat een verkenning uitvoeren voor de 1e fase investeringsimpuls mobiliteitshubs;
        3. de GMR adviseert over de implementatie van de maatregelen rondom station Nijmegen;
        4. de GMR onderzoekt de benodigde/aanvullende maatregelen t.b.v. het project haltetaxiRRReis;
        5. de GMR zorgt voor het analyseren van de kansen en mogelijkheden voor fietsparkeren en gratis stallen.
    iv. Binnen het speerpunt gedragsaanpak duurzame mobiliteit voert de GMR de volgende activiteiten uit:

1. De GMR zorgt voor het programmamanagement en de realisatie van het uitvoeringsprogramma Slim & Schoon Onderweg;
2. De GMR ontwikkelt regionale campagnes;
3. De GMR analyseert mobiliteitsdata;
4. De GMR stimuleert de realisatie van innovatieve projecten, duurzame pilots en/of experimenten voor vernieuwende vormen van duurzame mobiliteit.

v. Binnen het speerpunt verkeersveiligheid voert de GMR de volgende activiteiten uit:
    1. de GMR ontwikkelt een meerjarige investeringsagenda voor verkeersveiligheid;
    2. De GMR initieert en coördineert regionale studies die bijdragen aan de kaders van het landelijke Strategisch Plan Verkeersveiligheid (SPV);
    3. De GMR stelt een handleiding op over veilige landbouwroutes;
    4. De GMR analyseert de knelpunten rondom de verkeersveiligheid van pakketdiensten;
    5. De GMR ondersteunt en adviseert over de gedragsprojecten die staan in het werkplan van het Regionaal Orgaan Verkeersveiligheid Oost Nederland.

3. Bijdrage

a. De gemeente draagt gedurende de looptijd van deze overeenkomst per kalenderjaar € 1,30 per inwoner bij aan de opgave. Voor de onderbouwing van dit bedrag wordt verwezen naar de uitwerking van de opgave in de regionale agenda.
b. De verantwoording over de inzet van middelen en de bereikte resultaten vindt plaats in het jaarverslag en in de jaarrekening van de Groene Metropoolregio.

4. Overig

a. Deze opgave heeft een looptijd tot en met 31 december 2022.
b. De afspraken in dit document fungeren als opgaveovereenkomst zoals bedoeld in artikel 27, lid 1 van de Regeling.
c. De opgave Verbonden regio is nader uitgewerkt in de regionale agenda.
d. De Algemene voorwaarden Opgavenovereenkomsten zijn van toepassing.

Ondertekend op……., te…….

De gemeente Arnhem, rechtsgeldig vertegenwoordigd door of namens de burgemeester,

(naam) (handtekening)

De gemeente Berg en Dal, rechtsgeldig vertegenwoordigd door of namens de burgemeester,

(naam) (handtekening)

De gemeente Beuningen, rechtsgeldig vertegenwoordigd door of namens de burgemeester,

(naam) (handtekening)

De gemeente Doesburg, rechtsgeldig vertegenwoordigd door of namens de burgemeester,

(naam) (handtekening)

De gemeente Druten, rechtsgeldig vertegenwoordigd door of namens de burgemeester,

(naam) (handtekening)

De gemeente Duiven, rechtsgeldig vertegenwoordigd door of namens de burgemeester,

(naam) (handtekening)

De gemeente Heumen, rechtsgeldig vertegenwoordigd door of namens de burgemeester,

(naam) (handtekening)

De gemeente Lingewaard, rechtsgeldig vertegenwoordigd door of namens de burgemeester,

(naam) (handtekening)

De gemeente Montferland, rechtsgeldig vertegenwoordigd door of namens de burgemeester,

(naam) (handtekening)

De gemeente Mook en Middelaar, rechtsgeldig vertegenwoordigd door of namens de burgemeester,

(naam) (handtekening)

De gemeente Nijmegen, rechtsgeldig vertegenwoordigd door of namens de burgemeester,

(naam) (handtekening)

De gemeente Overbetuwe, rechtsgeldig vertegenwoordigd door of namens de burgemeester,

(naam) (handtekening)

De gemeente Renkum, rechtsgeldig vertegenwoordigd door of namens de burgemeester,

(naam) (handtekening)

De gemeente Rheden, rechtsgeldig vertegenwoordigd door of namens de burgemeester,

(naam) (handtekening)

De gemeente Rozendaal, rechtsgeldig vertegenwoordigd door of namens de burgemeester,

(naam) (handtekening)

De gemeente Westervoort, rechtsgeldig vertegenwoordigd door of namens de burgemeester,

(naam) (handtekening)

De gemeente Wijchen, rechtsgeldig vertegenwoordigd door of namens de burgemeester,

(naam) (handtekening)

De gemeente Zevenaar, rechtsgeldig vertegenwoordigd door of namens de burgemeester,

(naam) (handtekening)

en

De Regio Arnhem-Nijmegen, rechtsgeldig vertegenwoordigd door zijn voorzitter, H.M.F. Bruls, handelend ter uitvoering van een besluit van het dagelijks bestuur d.d…… verder te noemen de “Groene Metropoolregio”

De Gemeenteraad van Wijchen

21 66564 Ondertekenen van de vijf opgaven van de Groene Metropoolregio Arnhem Nijmegen

Amendement 1

De vijf opgaven apart benoemen

Amendement van de fracties van VVD, D66, CDA, Wijchen Lokaal
Eerste indiener amendement: Roel Boumans
ingediend 16 december 2021

Ondergetekenden stellen het volgende amendement voor:
Beslispunt 2 te vervangen door de volgende aparte beslispunten over de opgaven:
2. In te stemmen met het voornemen van het college in te tekenen op de regionale opgave: Verbonden regio

3. In te stemmen met het voornemen van het college in te tekenen op de regionale opgave: Productieve regio

4. In te stemmen met het voornemen van het college in te tekenen op de regionale opgave: Ontspannen regio

5. In te stemmen met het voornemen van het college in te tekenen op de regionale opgave: Circulaire regio

6. In te stemmen met het voornemen van het college in te tekenen op de regionale opgave: Groene Groeiregio

En eventuele volgende beslispunten door te nummeren.

Toelichting:
Zoals toegelicht in de commissievergadering van 9 december jl. was het de intentie van het bestuur van de Groene Metropoolregio dat iedere raad expliciet een besluit per opgave zou nemen.
Het voorliggende raadsvoorstel heeft alle opgaven waar het college aan zou willen deelnemen in één beslispunt vervat.
Daardoor wordt het wat ingewikkelder voor de fracties in de raad om aan te geven aan elkaar en aan het college met welk voornemen tot intekenen op een opgave de fractie het wel of niet eens is.
De indieners willen via dit amendement die mogelijkheid wel bieden.

Omdat het reglement van orde van de raad het volgende voorschrijft: "artikel 25, lid 2. Nadat de beraadslaging is gesloten vindt, na een stemming over eventuele amendementen, de stemming plaats over het voorstel, zoals het dan luidt, *in zijn geheel* tenzij geen stemming wordt gevraagd." vragen de indieners aan de voorzitter, om wanneer het amendement wordt aangenomen, de raad per beslispunt te laten stemmen, zodat duidelijk wordt in de stemming welke fracties voor en welke fracties tegen het voornemen van het college om in te tekenen op een opgave zijn.

Namens de fracties van

VVD, Roel Boumans
D66, Kees van Galen
CDA, Jan Peters Sengers
Wijchen Lokaal, Arnold van Kuppeveld

De Gemeenteraad van Wijchen

21 66564 Ondertekenen van de vijf opgaven van de Groene Metropoolregio Arnhem-Nijmegen

Amendement 2

Memo 'voorbehoud' loskoppelen van beslisnota

Amendement van de fracties van D66, VVD, CDA
Eerste indiener amendement: Kees van Galen
ingediend 16 december 2021

Ondergetekenden stellen het volgende amendement voor:
Beslispunt 3 en de Memo bij de beslisnota te verwijderen.

Toelichting:
Deze beslisnota gaat over de regionale agenda en het deelnemen aan de vijf opgaven van Groene Metropoolregio Arnhem-Nijmegen.
Het college heeft als 3de beslispunt voorgelegd:
Kennis te nemen van de memo over 'voorbehoud in verband met de gang van zaken rondom Windpark A50'.
De memo benoemt het voorbehoud van het college indien de provincie goedkeuring geeft aan Windpark A50.
Tijdens de behandeling in de raadscommissievergadering gaven de portefeuillehouder GMR en de wethouder verantwoordelijk voor de memo beiden aan dat de inhoud niet meer actueel is.
De memo als ter referentie blijven benoemen als beslispunt en met de beslisnota in stemming brengen zou de verkeerde indruk kunnen wekken dat de raad een voorbehoud maakt betreffende de opgave Circulaire Regio.

Namens de fracties van

D66, Kees van Galen
VVD, Roel Boumans
CDA, Jan Peters Sengers

Raad openbaar Wijchen

Dossiernummer	3176
Extern Zaak ID	Z/20/052934
Vertrouwelijk	Nee
Vergaderdatum	16 december 2021
Agendapunt	11
Titel	52834 Beslisnota Vaststellen verstedelijkingsconcept
Organisatieonderdeel	domein Bestuur, Strategie en Projecten - team Strategische projecten en advies
Eigenaar	Schreven, Astrid
Soort nota	Beslisnota
Programma/Paragraaf	§8 Verbonden partijen
Portefeuillehouder(s) Wijchen	Beek, M. van (Marijke)
Telefoonnummer steller	06-46824251

Bijlagen
Beslisnota Vaststellen verstedelijkingsconcept.pdf
Bijlage 1: Persbericht Verstedelijkingsstrategie
Bijlage 2: Hoofdlijnen concept Verstedelijkingsstrategie
Bijlage 3: Verstedelijkingsstrategie verstedelijkingsconcept (DEEL 1)
Bijlage 4: Verstedelijkingsstrategie werkwijze en gebiedsuitwerking (DEEL 2)
Bijlage 5: Onderzoek Kieskompas Verstedelijkingstrategie

Geagendeerd	**Vergaderdatum**
College BenW openbaar Wijchen	23 november 2021
Stukken gemeenteraad Wijchen	30 november 2021
Commissievergadering Wijchen	9 december 2021
Raad openbaar Wijchen	**16 december 2021**

Voorgesteld besluit

De gemeenteraad besluit:

1. Het Verstedelijkingsconcept (deel 1) vast te stellen als basis voor de verdere samenwerking met de partners (rijk, regio's en provincies) op het gebied van verstedelijking, economie, bereikbaarheid, groen en leefbaarheid;
2. De ontwerpprincipes van dit concept door te vertalen naar het lokale

omgevingsbeleid;
3. In te stemmen met de werkwijze en het principe van nadere gebiedsuitwerkingen (deel 2);
4. De Wijchense aandachtspunten naar voren te brengen bij de betrokkenen bij de Verstedelijkingsstrategie.

Besluit (Aangenomen)

De gemeenteraad besluit:
1. Het Verstedelijkingsconcept (deel 1) vast te stellen als basis voor de verdere samenwerking met de partners (rijk, regio's en provincies) op het gebied van verstedelijking, economie, bereikbaarheid, groen en leefbaarheid;
2. De ontwerpprincipes van dit concept door te vertalen naar het lokale omgevingsbeleid;
3. In te stemmen met de werkwijze en het principe van nadere gebiedsuitwerkingen (deel 2);
4. De Wijchense aandachtspunten naar voren te brengen bij de betrokkenen bij de Verstedelijkingsstrategie.

Openbaar Zaaknummer: 52834

Beslisnota voor de Gemeenteraad

Onderwerp: Vaststellen verstedelijkingsconcept

Voorgesteld besluit
de Gemeenteraad besluit:

Beslispunten
1. Het Verstedelijkingsconcept (deel 1) vast te stellen als basis voor de verdere samenwerking met de partners (rijk, regio's en provincies) op het gebied van verstedelijking, economie, bereikbaarheid, groen en leefbaarheid;
2. De ontwerpprincipes van dit concept door te vertalen naar het lokale omgevingsbeleid;
3. In te stemmen met de werkwijze en het principe van nadere gebiedsuitwerkingen (deel 2);
4. De Wijchense aandachtspunten naar voren te brengen bij de betrokkenen bij de Verstedelijkingsstrategie.

Toelichting

1. Inleiding

Er wordt gewerkt aan een Verstedelijkingsstrategie voor de regio Arnhem – Nijmegen en Foodvalley. Doel van de Verstedelijkingsstrategie is om de groei voor wonen en werken op een goede manier mogelijk te maken en tegelijkertijd de landschappelijke waarden en samenhang van onze Groene Metropool te versterken. De strategie maakt een consultatieronde langs de 26 gemeenteraden uit de regio's en provinciale staten van Gelderland en Utrecht.

Intussen (najaar 2021) wordt er verder uitwerking gegeven aan het concept met onder andere gebiedsuitwerkingen. Bij dit proces is Wijchen zowel bestuurlijk als ambtelijk vertegenwoordigd zodat de lokale aandachtspunten en ontwikkelingen worden ingebracht en de regionale aandachtspunten en ontwikkelingen weer mee terug worden genomen naar Wijchen. Om de gemeenteraad te informeren over de voortgang van dit traject, wordt er in overleg met Groene Metropoolregio een informatiebijeenkomst georganiseerd.

De strategie draait om het faciliteren van de groei in de regio én het tegelijkertijd versterken van de leefkwaliteit. Voor de (middel)lange termijn beschrijft de strategie welke voorwaarden en principes er zijn om te komen tot groei van wonen en werken. Tegelijkertijd moet dit bijdragen aan het versterken van mobiliteit, leefbaarheid en landschap om de typische balans tussen stedelijke ontwikkeling en ontspannen leefkwaliteit in de Groene Metropoolregio te versterken. Vandaar ook de titel '*Meer landschap, meer stad*'.

In het bestuurlijk overleg Meerjarenprogramma Infrastructuur, Ruimte en Transport (MIRT) is eind 2019 met het Rijk afgesproken om voor de regio Arnhem - Nijmegen - Foodvalley te komen tot deze integrale verstedelijkingsstrategie in samenwerking met de provincies Utrecht en Gelderland, waterschappen en 26 gemeenten. In het najaar van

2020 hebben alle colleges in de regio's de Contourennotitie vastgesteld en de raden daarover geïnformeerd. Deze notitie beschreef de aanleiding, uitgangspunten en een eerste aanzet voor het ontwerpend onderzoek. Via regionale (raads)bijeenkomsten, webinars en lokale sessies zijn gemeenten geïnformeerd over de inzet en de voortgang op dit traject.

Met de voorliggende Verstedelijkingstrategie worden de principes voor een Groene Metropoolregio nu voorgelegd. De strategie bestaat uit twee delen:

- Deel 1: Het Verstedelijkingsconcept, waarin voor alle bouwstenen ontwerpprincipes zijn neergelegd.
- Deel 2: Gebiedsuitwerkingen waarbij in acht gebieden (waarvan drie sleutelgebieden) de ontwerpprincipes toegepast en vertaald worden. Dit onderdeel geeft op zowel de gebieds-uitwerkingen als de werkwijze al een aanzet. Dit onderdeel wordt nader uitgewerkt.

De samenwerking zal bekrachtigd worden met een zogenoemd Verstedelijkingsakkoord. In dat akkoord staan de afspraken voor de verdere samenwerking volgens de principes van het verstedelijkingsconcept, de fasering en de vereiste (onderzoeks)investeringen. De colleges zullen besluiten over dit Verstedelijkingsakkoord.

De Verstedelijkingsstrategie staat niet op zichzelf. Deze maakt onderdeel uit van één van de vijf opgaven van de nieuwe Groene metropoolregio Arnhem Nijmegen (de Groene Groei opgave). Daarnaast werken we in de regio Arnhem-Nijmegen aan de Woondeal, die een versnelling van de woningbouw beoogt op de meer korte termijn. Ook de Woondeal maakt onderdeel uit van de Groene Groei opgave. De resultaten van de RES 1.0 en het Regionaal Programma Werklocaties zijn meegenomen in het Verstedelijkingsconcept. Deze uitgangspunten bijten elkaar niet.

De Wijchense aandachtspunten

Er heeft in de zomer een ronde tafelgesprek plaatsgevonden met portefeuillehouders en inhoudelijk deskundige ambtenaren. Hierin is de Verstedelijkingsstrategie besproken, en hoe die zich verhoudt tot hoe we in Wijchen naar deze onderwerpen kijken. Hieruit zijn aandachtspunten naar voren gekomen, die we via zowel bestuurlijke als ambtelijke lijnen gaan delen met de betrokkenen bij de Verstedelijkingsstrategie. Zo blijven we als Wijchen aangehaakt bij de verdere uitwerking. Ook matchen we de Verstedelijkingsstrategie met de nog op te stellen Wijchense Omgevingsvisie en het Strategisch kompas / Wijchen2035 en vice versa.

Versterken Leefomgeving

Wijchen staat achter het streven om meer landschap en meer groen en recreatie dichtbij huis te realiseren (bijvoorbeeld door groene zones, zodat iedereen meer landschap ervaart in zijn of haar omgeving). Dit is een belangrijke behoefte die in de coronacrisis nog aan belang heeft gewonnen. We roepen op om te kijken naar de gebieden waar de agrarische functie en natuur een combinatie kunnen vormen, in plaats van deze functies naast elkaar te zetten.

<u>Aandachtspunten:</u>

- Bestaande woongebieden vergroenen.
- Nieuwe woongebieden met uitloopmogelijkheden in de directe omgeving.
- Behouden en waar mogelijk versterken bestaande natuurgebieden.
- Doorwaadbaar maken van landbouwgebieden waardoor deze een bijdrage kunnen leveren aan de leefbaarheid.

Mobiliteit

Aandachtspunten:
- De bereikbaarheid in de regio staat nu al onder druk, dit knelpunt wordt groter met de plannen voor woningbouw. Ruimtelijke ontwikkelingen zijn niet mogelijk zonder bereikbaarheid.
- Station Wijchen-West kan een bijdrage leveren aan het ontlasten van de druk op de A50. Zeker als dat gecombineerd wordt met de verdubbeling van het spoortraject bij Ravenstein.
- Een OV hub in West kan een goede bijdrage leveren aan duurzame bereikbaarheid van de steden Nijmegen en 's Hertogenbosch.
- We vragen aandacht voor de thema's parkeren en parkeernormen in de integrale discussie over leefbaarheid, bereikbaarheid en groen.

Werken/economie
We herkennen ons in de thema's en de manier waarop we daar in Wijchen naar kijken.

Aandachtspunten:
- In het kader van duurzaam ruimtegebruik brengen we de mogelijkheid onder de aandacht om bestaande bedrijfsterreinen te benutten en vastgoed te herontwikkelen.
- Regionaal speelt de afweging tussen ontwikkelruimte voor bedrijven versus wonen. Houd er rekening mee dat voor bedrijven al wel ontwikkelruimte is toegezegd.

Wonen
Het is goed om te zien dat de Verstedelijkingsstrategie de regionale werkwijze rondom wonen zoals opgenomen in de Woondeal, de samenwerking met het Rijk, de regio, gemeente, woningcorporaties én marktpartijen omarmt. De thema's onder wonen zijn een voortzetting van waar we in Wijchen nu aan werken: nieuwe locaties moeten een aanvulling zijn op bestaande voorraad, we kiezen voor verschillende prijssegmenten en zetten in op betaalbare woningen. Ook hebben we aandacht voor de bestaande voorraad, de bestaande dorpen en kernen.
We kijken uit naar de ontwerpprincipes en het raamwerk zodat we aan de hand daarvan kunnen inzoomen, uitwerken en keuzes maken, zowel subregionaal als lokaal.

2. Doel en beoogd effect
Het deelnemen aan dit strategisch ruimtelijke traject maakt het mogelijk grote ruimtelijke opgaven (woningbouw, landschapsontwikkeling en recreatie, infrastructurele en mobiliteits-oplossingen en economische ontwikkeling) integraal en in nauwere samenwerking en met andere partijen te realiseren. Zodoende kunnen processen en projecten in gang worden die gezet die mede bijdragen aan de leefbaarheid van Wijchen. Uit het onderzoek blijkt immers dat een schaalsprong nodig is ten opzichte van de huidige opgave en vraagt samenwerking, gezamenlijk gewogen keuzes en afgestemde, gebundelde investeringen. De impact van de verwachte groeiopgave in de regio's Arnhem-Nijmegen en Foodvalley geeft ook aanleiding tot het zoeken van partnerschap met rijk en provincies.

Het beoogd effect is om met de strategie de groei te accommoderen en tegelijkertijd de groene leefkwaliteit te versterken zodat het winst oplevert voor alle inwoners en bedrijven.

Argumenten

1.1 De vier bouwstenen verwoorden de integraliteit
Met het vaststellen van het Verstedelijkingsconcept (deel 1) worden de ontwerpprincipes uit de vier bouwstenen inspiratie en vertrekpunt voor lokale keuzes. Daarbij vormen de ontwerpprincipes de leidraad voor het beargumenteren van de gemaakte keuzes.

1.2 De integrale opgave kan alleen samen worden uitgevoerd
We willen een aantrekkelijke leefomgeving creëren door de randvoorwaarden te stellen voor het faciliteren van de groei voor wonen en werken. Daarbij hoort het maken van integrale keuzes. Een aantal opgaven overstijgt gemeentegrenzen. Andere opgaven krijgen alleen het juiste gewicht door agenda's te bundelen. Samenwerking met partners is daarom noodzakelijk voor een aantal opgaven, zowel ruimtelijk als financieel. Hiermee wordt de impact van deze ingrepen en investeringen vergroot.

2.1. In de gebiedsuitwerkingen wordt de opgave concreet gemaakt
Op de schaal van deze gebieden zijn afspraken te maken op uitvoeringsniveau, kan gekozen worden voor het betrekken van de meest relevante partners afhankelijk van de opgave en is afweging van strijdige ontwerpprincipes het beste mogelijk.

2.2. De werkwijze bekrachtigt de meerjarige strategische samenwerking
Met het ondertekenen van een Verstedelijkingsakkoord weten wij ons verzekerd van steun en partnerschap in grote ruimtelijk keuzes, ingrepen en investeringen. Vanzelfsprekend blijft uw raad hierover nadrukkelijk geïnformeerd.

3.1. Het lokale omgevingsbeleid is leidend voor uiteindelijke locatieontwikkeling
Door het opnemen van de ontwerpprincipes in de eigen omgevingsvisie en het doorwerken in de bestemmingsplannen/het omgevingsplan worden de uitgangspunten in de lokale instrumenten verankerd. De recente consultatieronde bij gemeenteraden heeft input opgeleverd ter verbetering van keuzes of worden meegenomen naar de gebiedsuitwerkingen en/of het verstedelijkingsakkoord.

Kanttekeningen en risico's

1.1. Het verstedelijkingsconcept bindt de samenwerking tussen overheden
Meedoen met de strategie betekent dat een gemeente de taak op zich neemt om zich naar haar partners te verantwoorden op haar ruimtelijke beleid binnen de verstedelijkingsopgave. Bijvoorbeeld locatiekeuzes of locatie-uitwerking op basis van de ontwerpprincipes. Hierbij komt dan wel de meerwaarde van een krachtig verband en gezamenlijke (investerings)agenda voor onze plek in de Groene Metropool. Zo werken we effectief aan realisatie van de gestelde ambities.

2.1. De gebiedsuitwerkingen zijn te inhoudelijk
Onze gezamenlijke regio heeft een bijzonder karakter. Kenmerkend is het groene karakter waarbij stedelijkheid verspreid is (polycentrisch) en bovendien per deelgebied van elkaar verschilt. Mede omdat de gezamenlijke regionale agenda (concept april 2021) nog

groeiende is, ontbreekt soms nog relevante informatie en is het moeilijker passende oplossingen voor te stellen. Met inzoomen in gebieden wordt deze lacune verholpen. Daarvoor wordt nu een eerste aanzet gegeven die ruimte geeft voor verdere inhoudelijke verdieping en maatwerk. Door deze richting te kiezen ontstaat een hechtere en nauwere samenwerking tussen de betrokken partners in het deelgebieden. Daarnaast worden zo mogelijk andere trajecten in de samenwerking geïntegreerd. Inclusief het waar mogelijk koppelen aan relevante (rijks-)onderzoeken.

3.2. Formatieproces kan leiden tot verstedelijkingsakkoord in voorjaar 2022
Het feit dat er nog een demissionaire kabinet is, kan ertoe leiden dat het sluiten van een akkoord niet mogelijk zal zijn in het najaar van dit jaar. Het risico is daarom aanwezig dat sluiten van het akkoord mogelijk doorschuift naar begin 2022. Omdat het akkoord dient als basis voor een langjarige samenwerking, leidt dit niet tot onoverkomelijke problemen. Wellicht biedt het juist extra kansen doordat opgaven in de gebiedsuitwerkingen door de extra tijd nog scherper geagendeerd kunnen worden.

3.1. De strategie vereist mogelijk actualisatie van reeds vastgestelde kaders
Samenwerking in de regio is vrijwillig, ook in het geval van de Verstedelijkingsstrategie. De strategie biedt de mogelijkheid door ontwerpprincipes in de eigen omgevingsvisie op te nemen (of te handhaven) en vervolgens doorwerking te geven in het omgevingsplan worden om uitgangspunten te verankeren in de lokale context. Mogelijk leidt dit tot aanpassing(en) van het lokale ruimte beleid. Doordat de meeste gemeenten actief zijn met hun nieuwe omgevingsbeleid (of actualisatie in de komende periode) is het echter goed mogelijk deze ontwerpprincipes nu te incorporeren.

Alternatieve beleidskeuzes
De Verstedelijkingsstrategie is inmiddels een vaste vorm voor integrale rijk-regio samenwerking. Deze samenwerking met alle partners maakt het mogelijk om op regionale schaal integraal samen te werken aan ruimtelijke opgaven en wensen die ten goede komen aan alle inwoners en bedrijven. Juist op deze manier wordt het mogelijk een samenhangende en kansrijk ruimtelijke agenda in te vullen met alle overheidspartners.

Het alternatief bestaat uit veel verschillende losse afspraken en trajecten. Hierbij bestaat het risico dat er weinig samenhang bestaat tussen sectorale onderwerpen of tussen gelijkwaardige gebieden, mogelijk ontstaan er zelfs concurrerende belangen. Tegelijkertijd zijn individuele belangen en vraagstukken in hun aanvragen kwetsbaarder door het ontbreken van massa en uniformiteit. Deze benadering biedt ook geen kansen kwesties rondom verstedelijking met impact die gemeentegrenzen overschrijdt

Participatie
Het Verstedelijkingconcept waarin de ontwerpprincipes centraal staan is bovenal een belangrijke basis voor de samenwerking tussen de partners (rijk, provincie en beide regio's). Het afwegingskader komt op lokaal niveau in beeld bij locatiekeuzes en nadere uitwerking. Bij deze besluitvorming is inwonersparticipatie van toepassing. Bij het opstellen van de Verstedelijkingsstrategie zijn daarom inwoners niet direct betrokken. Wel zijn regionale stakeholders zoals private partijen en maatschappelijke organisaties) geïnformeerd over de strategie. De provincie Gelderland heeft in het gehele gebied op inhoudelijke vraagstukken een inwonerpeiling uitgevoerd. Dit geeft op hoofdlijnen inzicht

hoe inwoners denken over de uitdagingen bij verstedelijking en hoe zij die prioriteren. Dergelijke uitkomsten kunnen bouwsteen zijn voor (het gesprek over) verdere gebiedsuitwerkingen en lokale toepassing.

Communicatie
Vanaf de contourennotitie is met regelmaat informatie gedeeld over de te doorlopen stappen en het belang van deze samenwerking. Via regionale (raads)bijeenkomsten, webinars en lokale sessies zijn gemeenten geïnformeerd over de inzet en de voortgang op dit traject. *[Optioneel: Recent is de raad geconsulteerd over de ontwikkeling van de Verstedelijkingsstrategie.]* In het vervolgtraject is met name rondom belangrijke mijlpalen (behandeling Bestuurlijk Overleg Leefomgeving en Bestuurlijk Overleg Meerjarenprogramma Infrastructuur, Ruimte en Transport (MIRT), ondertekening Verstedelijkingsakkoord) externe communicatie voorzien.

Kosten, baten en dekking
De kosten van het traject worden gedragen door alle deelnemende partners (bijdragen van de regio's, provincies en het Rijk). De gemeentelijke bijdrage aan de Verstedelijkingsstrategie is verwerkt in de gevraagde bijdrage voor de opgave Groene Groei van de Groene Metropoolregio Arnhem Nijmegen, die voorligt in de begrotingsbehandeling in het najaar.

De samenwerking na het akkoord zal leiden tot gerichte en gezamenlijk afgewogen onderzoeken, investeringen en ontwikkelingen bijvoorbeeld in mobiliteitsoplossingen en ontwikkellocaties. In veel gevallen is daarbij het budgetrecht van de raad van toepassing. Indien van toepassing komen wij voor kaderstelling bij uw raad terug.

Vervolgstappen
Binnen de gestelde kaders kunnen de colleges (in regionaal verband) werken aan afspraken met het Rijk over de beoogde verstedelijking en de daarbij horende condities (zoals volgordelijkheid, financiering en rolneming) op het gebied van leefomgeving, bereikbaarheid en economie. Wanneer de concept-afspraken gereed zijn stellen alle colleges deze vast, waarna ze worden bekrachtigd in het Bestuurlijk Overleg Meerjarenprogramma Infrastructuur, Ruimte en Transport (gepland eind november 2021, maar mogelijk wordt dit verplaatst naar een later moment). Na het sluiten van het Verstedelijkingsakkoord worden de colleges, raden en staten verder geïnformeerd over de strategie, het akkoord de uitkomsten van het overleg en de vervolgstappen. Als in het akkoord zaken worden afgesproken die raken aan budgetrecht of leiden tot beleidsrijke wijzigingen, wordt de raad hierbij betrokken voordat besluitvorming plaats heeft.

Op basis van het akkoord wordt verder samengewerkt in gebiedsgerichte uitwerkingen (in de acht deelgebieden), waar we daadwerkelijk tot ruimtelijke ontwerpen komen waar belangen worden afgewogen. De samenhang van deze gebiedsuitwerkingen met andere lopende ruimtelijke trajecten is nog een punt van aandacht. Waar mogelijk worden doelen gecombineerd, om daarmee losse trajecten en bestuurlijke drukte te voorkomen.

Bijlagen
- Verstedelijkingsstrategie Groene Metropoolregio Arnhem Nijmegen Foodvalley 2040 (concept, 30 juni 2021), bestaande uit:
  - Verstedelijkingsconcept (deel 1)
  - Werkwijze en aanzet gebiedsuitwerkingen (deel 2)
- Onderzoek Kieskompas 'Ruimte voor uitdagingen - verstedelijking' (28 juni 2021)

P E R S B E R I C H T

Groene Metropool: “Meer woningen én meer landschap”

Minister Ollongren vindt verstedelijkingsstrategie krachtige vorm van samenwerking

ARNHEM/NIJMEGEN/EDE/DEN HAAG, 8 juni 2021 – Minister Kajsa Ollongren van Binnenlandse Zaken en Koninkrijksrelaties (BZK) vindt de Verstedelijkingsstrategie Arnhem/Nijmegen/Foodvalley “een krachtig voorbeeld van samenwerking tussen het Rijk en de regio’s. We nemen met elkaar besluiten over de verstedelijkingsstrategie en bijbehorende uitvoeringsagenda om op die manier een bijdrage te leveren aan de woningbouwopgave: het realiseren van 100.000 woningen tot 2040. En op zó’n manier dat het meerwaarde oplevert voor álle inwoners in de regio.”

Dat schrijft de minister in de Voortgangsbrief NOVI waarin zij de Tweede Kamer informeert dit najaar een ‘verstedelijkingsakkoord’ te willen sluiten met de regio’s over de beoogde verstedelijking en de daarbij horende randvoorwaarden op het gebied van leefbaarheid, bereikbaarheid en groen.

Meer woningen én meer groene leefomgeving

De Regio’s Arnhem-Nijmegen en Foodvalley, samen ‘de Groene Metropool’, leveren met de ambitie 100.000 woningen te realiseren een belangrijke bijdrage aan de woningbouwopgave van Nederland. Tegelijkertijd willen de regio’s, waar meer dan één miljoen mensen wonen en werken, het ontspannen karakter te versterken door meer groene leefomgeving toe te voegen. Dat is – alleen al vanwege de ligging en de stikstofproblematiek van de regio’s – een bijzondere en unieke opgave: het gelijktijdig versterken van de groene leefomgeving, het bouwen van nieuwe woningen, het verbeteren van de bereikbaarheid en het laten groeien van het aantal banen.

Op 20 mei jl. werd het concept van de Verstedelijkingsstrategie Arnhem-Nijmegen/Foodvalley aan demissionair minister Ollongren gepresenteerd. De strategie biedt een routekaart waarmee de komende 20 jaar woningbouw een plek kan krijgen in de Groene Metropool en tegelijkertijd bestaande kwaliteiten (in het bijzonder de groene leefomgeving) worden versterkt. Daarvoor zijn grote investeringen nodig. Hierover maken het Rijk, de provincies, de regio’s en de gemeenten later dit jaar afspraken.

Burgemeester Carol van Eert, burgemeester van Rheden en bestuurlijk opdrachtgever van de Verstedelijkingsstrategie Arnhem/Nijmegen/Foodvalley, namens de Groene Metropool: “Door de groeikracht en de groene kwaliteit van onze Groene Metropool nog beter te benutten, kunnen we het benodigde aantal woningen realiseren én landschap toevoegen. Dat geldt tegelijkertijd voor de groei van het aantal banen en het verbeteren van de bereikbaarheid, bijvoorbeeld over de internationale spoorcorridor Randstad-Arnhem-Ruhr.”

Gedeputeerde Peter Kerris van Gelderland: “De woningnood in Gelderland is groot. Niet alleen in stedelijk gebied, maar ook in de omliggende gemeenten. We moeten de schaarse ruimte zo goed mogelijk benutten. Die puzzel leggen we samen in de verstedelijkingsstrategie.”

Bouwen aan de leefomgeving, mobiliteit, economie en goede woningen
De Groene Metropool ligt op een strategische locatie tussen Randstad en Duitsland. De unieke ligging biedt kansen om nóg beter te benutten.
In de Verstedelijkingsstrategie Arnhem/Nijmegen/Foodvalley wordt ingezet op vier bouwstenen:

1. Leefomgeving – het behouden en versterken van een prettige, groene leefomgeving;
2. Mobiliteit – het ontwikkelen van locaties die goed bereikbaar (te maken) zijn, bij voorkeur met het openbaar vervoer;
3. Economie – Het versterken van de economie, want het zou mooi zijn als iedere nieuw te bouwen woning ook een baan oplevert; daarmee houdt de Groene Metropoolregio een goede woon-werkbalans, met name in de clusters Food, Health High Tech en Energy;
4. Wonen – Het bouwen van goede woningen die aansluiten op de behoefte die er is bij doelgroepen in de verschillende regiogemeenten; energieneutraal en circulair gebouwd.

Arnhem/Nijmegen/Foodvalley onderdeel Stedelijk Netwerk
Nederland staat voor een aantal urgente maatschappelijke opgaven die zowel lokaal als regionaal, nationaal en internationaal spelen, zoals klimaatverandering, energietransitie, circulaire economie, bereikbaarheid en woningbouw. Dat vraagt om een nationaal integraal ruimtelijk beleid. De NOVI (Nationale Omgevingsvisie) zet een koers uit voor de ruimtelijke ordening in Nederland. Onderdeel van de NOVI is het Stedelijk Netwerk Nederland dat ervoor zorgt dat er zoveel mogelijk binnen bestaand stedelijk gebied wordt gebouwd (klimaatbestendig, goed bereikbaar en met behoud van open ruimtes en groen tussen steden).
De Groene Metropool is onderdeel van dit Stedelijk Netwerk Nederland. Voor de Groene Metropool is nu, in samenwerking met Rijk en regio, een plan – de verstedelijkingsstrategie – opgesteld. Deze strategie beschrijft welke voorwaarden en principes belangrijk zijn om nieuwe locaties aan te wijzen voor wonen en werken, zoals het versterken en verduurzamen van de economie, bereikbaarheid en de kwaliteit van een ontspannen leefomgeving.

De strategie maakt sinds april een consultatieronde langs 26 gemeenteraden uit de regio’s en provinciale staten van Gelderland en Utrecht.
Na de zomer vindt besluitvorming in raden en staten plaats.
Later dit jaar wordt over de inhoud ervan een akkoord met het Rijk gesloten.

EINDE BERICHT

Noot voor de redactie, niet voor publicatie:
Voor meer informatie over dit persbericht of het aanvragen van een interview met één van de regiobestuurders, kunt u contact opnemen met:

- *Regio Arnhem-Nijmegen:*
  Esmiralda van Lieshout, 06-11839802 of Esmiralda.van.lieshout@arnhem.nl
- *Regio Foodvalley:*
  Bertil Rebel, 06-22565914 of b.rebel@barneveld.nl.

De brief van de minister is hier terug te lezen.

De verstedelijkingsstrategie voor de regio Arnhem-Nijmegen en Foodvalley

Waarom maken we een verstedelijkingsstrategie?
In de regio's Arnhem-Nijmegen en Foodvalley (die met elkaar de Groene Metropool vormen) wonen op dit moment al meer dan een miljoen inwoners. De bevolkingsprognoses geven aan dat dat aantal in de komende decennia nog flink zal groeien. Dat maakt dat er een enorme bouwopgave ligt om aan de vraag aan woningen te voldoen: als de prognoses uitkomen zijn er in de komende 20 jaar zo'n 100.000 woningen extra nodig in de regio. Dat is niet alleen een forse (bouw)opgave, dat heeft ook een ongekende impact op de regio die bekend staat om zijn groene en ontspannen karakter. Mensen wonen en werken graag in de groene metropool. De opgave die voorligt is dan ook hoe de verwachte groei zó opgevangen kan worden, dat de kwaliteit van de regio overeind blijft en als het even kan versterkt wordt. De opgave is dan ook veel breder dan alleen de vraag om woningen.

De regio heeft zichzelf als doel gesteld om de groei van woningen en werklocaties zó vorm te geven dat het meerwaarde oplevert voor alle inwoners. Om die opgave goed in te vullen zullen regiobreed keuzes gemaakt moeten worden: waar willen we dat er niet gebouwd wordt en waar kan ontwikkeling van een woon- of werklocatie een kern of stad juist helpen om een gebied te versterken en de vitaliteit te behouden? Wat is een logisch moment om te bouwen? Welke randvoorwaarden stellen we aan locaties bijvoorbeeld als het gaat om bereikbaarheid of om de kwaliteit van het programma? En: hoe faseren we deze ontwikkelingen? Om deze vragen te kunnen beantwoorden wordt de verstedelijkingsstrategie opgesteld.

De uitgangspunten
In de contourennotitie die in september 2020 door alle colleges in de regio is vastgelegd (en die ter informatie aan de gemeenteraden is aangeboden) is te lezen hoe de opdracht van de verstedelijkingsstrategie voor de groene metropool eruitziet. Het begint ermee dat de regio een nadrukkelijke plek wil innemen in het stedelijk netwerk van Nederland.
De regio ligt zeer centraal tussen de Randstad en Duitsland en die unieke ligging biedt kansen die we nog beter willen benutten. We zoomen uit naar het (inter)nationale niveau, maar vervolgens zoomen we uiteraard ook weer in om de opgave binnen de regio scherper te krijgen.

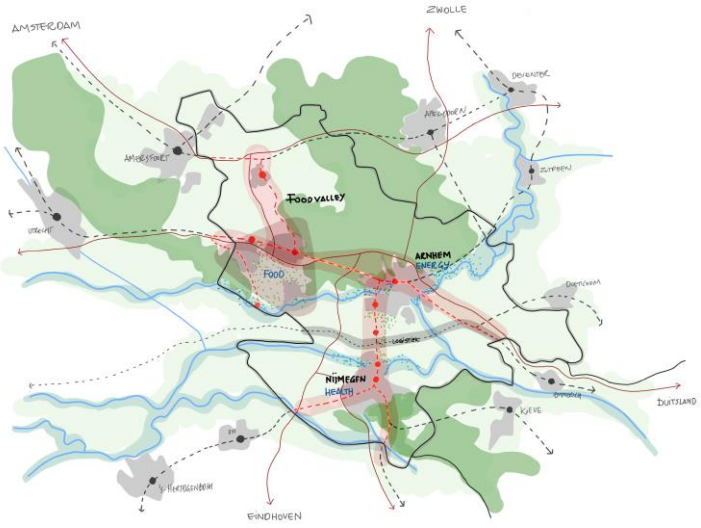

De verstedelijkingsstrategie wordt opgebouwd langs vier bouwstenen: leefomgeving, mobiliteit, economie en wonen. Voor al die bouwstenen zijn ambities meegegeven. De beschreven volgorde is niet toevallig. Het behoud en versterken van de leefomgeving staat voorop. Vervolgens kijken we naar plekken die goed bereikbaar (te maken) zijn, bij voorkeur met openbaar vervoer. Het versterken van de economie is belangrijk: het zou mooi zijn als iedere nieuwe woning ook een baan oplevert want daarmee houden we een goede woon-werkbalans in de regio. En natuurlijk is er de woonopgave. Die opgave is niet alleen kwantitatief: we willen vooral ook goede woningen maken die aansluiten op de behoefte die er is bij doelgroepen in

de verschillende gemeenten. Woningen die energieneutraal zijn en circulair gebouwd. Deze opgave moet ook de bestaande wijken en buurten versterken. In de afgelopen zes maanden zijn de bouwstenen verder uitgewerkt en verfijnd en is onderzocht in hoeverre er ontwerpprincipes te formuleren zijn vanuit deze bouwstenen.

Naast het onderzoek naar de bouwstenen is ook goed gekeken naar prognoses en cijfers over ruimtebehoefte. In de planmonitor zijn de woningbouwplannen voor de periode tot 2025-2027 opgenomen. Deze locaties en aantallen liggen al vast in bestemmingsplannen, in contracten met ontwikkelende partijen of ze zijn opgenomen in gebiedsvisies. Datzelfde geldt voor de plannen die er zijn voor werklocaties. Ook daarvan is voor de komende tien jaar al veel bekend. De verstedelijkingsstrategie legt hier niet de focus op. De meerwaarde wordt vooral geboden voor de periode daarna en naar hoe de ruimtevraag voor nieuwe plannen het beste een plek kan krijgen in de regio.

Wat leveren we op?
De verstedelijkingsstrategie beschrijft welke voorwaarden en principes (onder andere de versterking en verduurzaming van de economie, bereikbaarheid en de kwaliteit van de ontspannen leefomgeving) er zijn om te komen tot nieuwe locaties voor wonen en werken. Er wordt globaal een beeld geschetst waar op de middellange (2030) en lange termijn (2040) de extra woon-en werklocaties voor de komende jaren een plek kunnen krijgen. De strategie schetst een zogenaamd ‘adaptief ontwikkelpad’: het geeft inzicht in welke keuzes nu en op een later moment genomen worden. Daarmee staat nog niet alles vast en is er voldoende flexibiliteit om veranderingen op te vangen.
De strategie reikt ontwerpprincipes en een afwegingskader aan. In de spreekt over het landschap en over aantallen, over vlekken voor wonen en werken, over bandbreedtes, over prioritaire gebieden, over randvoorwaarden en over investeringen die nodig zijn. En de strategie geeft aan hoe we in de regio gaan werken met de strategie met richtlijnen en spelregels.

Wat is onze werkwijze nu en straks?
In een intensieve samenwerking tussen de twee regio’s, de 26 gemeenten, het Rijk, de provincies Gelderland en Utrecht is ontwerpend onderzoek uitgevoerd en is een analyse gemaakt van prognoses voor wonen en werken. Op basis van de uitkomsten is een strategie ontwikkeld. Deze strategie laat zien wat het kostbare groene raamwerk van de regio is: de landschappen, de fijne uitloopgebieden en de groene dorpen en steden. De versterking (en waar nodig bescherming) daarvan staat voorop. Over die ‘groene laag’ heen zijn de lagen van economie en economische ontwikkeling gelegd, van de mobiliteitsstructuur zowel bestaand als gewenst en tot slot de laag van het woonprogramma. Met elkaar vormt dat een overzicht met kaarten waarop ‘vlekken’ te zien zijn die aangeven waar bij voorkeur in de periode vanaf 2025 – 2040 nieuwe gebieden voor wonen en werken ontstaan.

Wie heeft welke rol?
Deze strategie is opgesteld vanuit de intentie dat alle regiopartners en het rijk met elkaar van mening zijn dat dit de manier is waarop de groene metropool tot groei kan komen. De uitwerking daarvan begint hierna. Om breed draagvlak te krijgen worden de samenwerkingspartners in het veld zoals de waterschappen, de woningcorporaties, projectontwikkelaars en economic boards voor de zomer

meegenomen in de strategie en worden zij gevraagd om een steunverklaring af te geven bij deze strategie.
Aan het eind van het jaar wordt aanvullend op de verstedelijkingsstrategie een verstedelijkingsakkoord gesloten waarin rijk en regio (de eerder genoemde partijen) werk-, onderzoeks- en investeringsafspraken met elkaar maken. Dat akkoord wordt eind dit jaar getekend.

Het is vervolgens aan de gemeenten en de provincies om deze uitgangspunten te onderstrepen en vervolgens over te nemen in het lokale omgevingsbeleid. Dat is waar de rol van de raden ligt: beoordelen waar het lokale en regionale omgevingsbeleid aangepast kan of moet worden om als gemeente binnen deze regionale ambitie je eigen programma en ambities vorm te geven.
De opzet van deze strategie sluit zoveel mogelijk aan op staand beleid in de regio en op de visies die tegelijkertijd met deze verstedelijkingsstrategie ontwikkeld worden. Deze strategie helpt om in de komende dertig jaar de keuzes te maken bij het aanwijzen van nieuwe, duurzame plekken voor wonen en werken in de groene en ontspannen regio.

Waar staan we nu?
Het onderzoek naar de bouwstenen, de onderliggende cijfers en plannen hebben geleid tot de ruimtelijke uitgangspunten en ontwerpprincipes zoals net verteld. Die worden op dit moment omgezet in schetsen en een ruimtelijk raamwerk. Dat document kunnen we u nu nog niet toesturen omdat het in nog opbouw is. Voor het gereed maken van dit voorstel hebben we nog ongeveer een maand voor nodig. Toch nemen we u vast mee in waar we staan en welke afwegingen er ook voor u te maken zijn. In april wordt u eerst in een webinar bijgepraat over de verstedelijkingsstrategie. U krijgt dan een toelichting op de opdracht, de werkwijze en de principes. Maar we laten u ook de eerste schetsen zien en de hoofdkeuzes die voorgesteld worden. We horen graag uw reactie op de uitgangspunten en uw gedachten over uitwerkingen daarvan in de komende jaren. De opbrengsten van deze consulatie zullen worden gebruikt in de verdere ontwikkeling van de Verstedelijkingsstrategie.

‘Meer landschap, meer vitale stad en kernen’
De conclusie van het onderzoek naar de bouwstenen en locaties is kort samengevat dat als we het goed willen doen - de groei die op ons afkomt versterkt dat wat we graag willen zijn - dat we dan meer landschap moeten maken én meer vitale steden, regiokernen en dorpskernen.

Hieronder is kort weergegeven wat enkele voorgestelde eerste ontwerpprincipes zijn per bouwsteen. Als voorbeeld om te schetsen hoe de uitwerking per bouwsteen plaatsvindt. En tevens om te laten zien hoe dat bijdraagt aan het totaalbeeld van de opgave.

Leefomgeving: meer landschap!

→ Niet bouwen in beschermde natuurgebieden. In eerste instantie niet bouwen in de natste delen van het gebied. Maar die plekken maken wel een belangrijk onderdeel uit van onze integrale ontwerpen omdat ze belangrijk zijn voor biodiversiteit en klimaatadaptatie. We zetten in op natuur- en klimaatadaptief verstedelijken.
→ We sluiten aan op de Regionale Energie Strategie (RES 1.0).

→ In onze regio is er voldoende publiek toegankelijk groen voor dagelijks gebruik en zijn er dagrecreatieve voorzieningen op nabije afstand van nieuwe woningen.
→ Onze planvorming is stikstofinclusief: we lossen het stikstofvraagstuk voor de verstedelijking zoveel mogelijk in het gebied zelf op. Waar nodig faseren we in ruimte en tijd.

Mobiliteit: duurzaam en nabij

→ Er wordt gekozen voor laagdrempelige en efficiënte OV-verbindingen, waarbij woon- en werklocaties worden verbonden, maar waar ook economische clusters aan elkaar worden verbonden.
→ Nieuwe woningen worden zoveel mogelijk geprogrammeerd bij (H)OV-trein en bus- en/of in verbinding met nabij gelegen (regionale/snel-) fietspaden. Waarbij in de eerste plaats bestaande capaciteit wordt benut en knooppuntvorming wordt gestimuleerd. Daarna wordt pas gekeken naar uitbreiding van bestaande mobiliteitsvoorzieningen en pas daarna naar de aanleg van nieuwe gebieden.
→ Een locatie wordt alleen benoemd voor economie of wonen als de toekomstige mobiliteitsoplossing er al ligt of voorzien is. Dat geldt voor infrastructuur, maar ook voor regelgeving zoals de parkeernormen.

Economie: food, health & energy als aanjagers voor economische groei

→ Het versterken van de agglomeratiekracht van de regio door het creëren van een sterke stedelijke dichtheid in de aantrekkelijke context van de groene leefomgeving/ het regionale landschap + excellente bereikbaarheid via OV (internationaal en regionaal)!
→ Inzet op de versterking van campussen en werklocaties en de verbindingen daartussen (ontwikkelen ecosysteem).
→ Duurzaam omgaan met nieuwe en oude bedrijfsterreinen door innovatief om te gaan met de ruimtevraag voor bedrijventerreinen (waar kan het beter en intensiever) en het categoriseren van werkmilieus.

Wonen: meer vitale stad en vitale kernen

→ We werken vanuit een *Groen raamwerk: o*ntwikkel groen (in en rond het stedelijk gebied), koppel dit aan een regionale netwerk van voet- en (snel) fietspaden en ov en zet daarmee ook in op het versterken van recreatie, biodiversiteit, klimaatadaptatie, enzovoort.
→ Belangrijk is ook de inzet op variatie en complementariteit: nieuwe plannen zijn een aanvulling op bestaande voorraad én op de variëteit aan (groene) woonmilieus. Daarbinnen realiseren we verschillende prijssegmenten. De komende jaren is er vooral behoefte aan meer betaalbare woningen.
→ We zetten in op een circulaire leefomgeving. Dat betekent dat we de ‘bestaande voorraad’ benutten met efficiënt gebruik van ruimte en grondstoffen. Deze strategie is een stimulans voor het verduurzamen en vitaal maken van bestaande wijken. We zetten vooral in op functiemenging, verdichten en inbreiden, op transformeren en herstructering. We zorgen daarbij voor meer en beter handelingsperspectief.

Als we deze vier bouwstenen en de kaarten die daarvan te maken zijn over elkaar heen leggen, volgen daar een flink aantal verhaallijnen uit. Als je die lijnen volgt, kom je uit op locaties waar aantallen woningen en banen aan te verbinden zijn. We kunnen uitrekenen hoeveel ruimte er is – en welke randvoorwaarden er zijn – om hier woon- en werklocaties te maken. En we hebben getest of het past. We kunnen de vraag naar ruimte in onze regio oplossen op een versterkende manier, maar dat betekent dat we op tijd moeten beginnen om te zorgen dat de randvoorwaarden om te kunnen bouwen op orde zijn. Het is dus ook een belangrijk planningsvraagstuk. Tegelijkertijd hebben we nu de tijd om aan de slag te gaan met locaties die pas verder in de tijd nodig zijn.

De verhaallijnen die ontstaan zijn: IC-stations, onderbenutte stationslocaties, nieuwe stations of HOV-locaties, plekken op e-bike afstand van banen en van de steden, economische brandpunten,

transformatie en revitalisering van bedrijventerreinen, integrale wijkaanpak, verdichting van stads- of dorpsranden, vitale dorpskernen en stadsranden in combinatie met wijkaanpak.

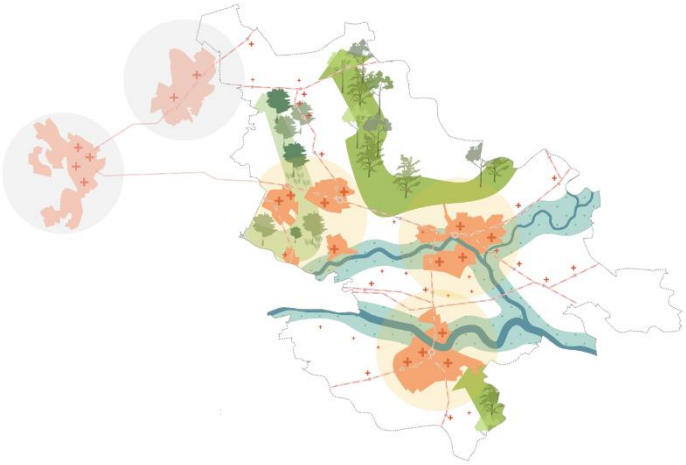

Dat betekent niet dat we nu puntjes op de kaart zetten “hier moet het gebeuren”, maar wel dat we richting geven. Een belangrijke element hierin is (door)ontwikkeling van de polycentrische polen als onderdeel van Stedelijk Netwerk Nederland. De centra van iedere ‘pool’ worden goed met elkaar én met het omliggende gebied verbonden, zodat de netwerkkracht versterkt wordt. We gaan hierbij uit van drie belangrijke centra in het gebied: het ‘WERV-gebied’[1], Arnhem en Nijmegen. Op deze plekken kan een substantieel deel van de woon- en werkbehoefte een plek krijgen. Deze (stads)centra zijn nauw verbonden met het gebied eromheen. Verbinden van netwerkkracht betekent ook dat ook in deze verbonden gebieden de woon- en werkbehoefte geaccommodeerd wordt. In dit netwerk spelen ook opgaven op het gebied van leefkwaliteit en mobiliteit. Die gecombineerde opgaven hebben we samengevat onder de term vitaliteit.

Werken met de verstedelijkingsstrategie

De verstedelijkingsstrategie maken we met elkaar voor 20 tot 25 jaar. Dat is een lange periode waarvan we nu al weten dat er van alles gaat gebeuren. Er zullen zich veranderingen voordoen in de economie en in de politiek, maar ook in de woonbehoeften van inwoners, de manier waarop we reizen en waarop bedrijven zich organiseren. Wat er precies verandert kunnen we nu niet voorspellen, maar we weten wel dat het zal veranderen.

Door vooraf afspraken te maken over hoe we om (willen) gaan met die veranderingen en op welke manier we dan met elkaar bijsturen, zijn we met elkaar in staat om op tijd te reageren. We monitoren met elkaar en kijken steeds naar wat er op (middel)lange termijn nodig is om integrale doelen te halen. Dat gaat over de inhoud, maar ook over timing. Alleen als we zo dubbelhandig sturen kunnen we komen tot een aanpak die onze regio versterkt en vooral ook vergroent.

[1] Het gebied Wageningen, Ede, Rhenen, Veenendaal.

01

Inleiding

De Regio's Arnhem-Nijmegen en Foodvalley spraken in het najaar van 2019 in de NOVI-propositie en daarna in de Omgevingsagenda Oost-Nederland hun ambitie uit om samen door te ontwikkelen tot een Groene Metropool van internationale betekenis. Als combinatie hebben de twee regio's alles in zich om topregio te zijn in Food, Health, Hightech en Energy en in het logische verlengde daarvan dé circulaire topregio van ons land en van Europa te worden met goede nationale en internationale verbindingen (weg en spoor), campusontwikkeling, logistieke hotspots en energieclusters. Een regio met een excellente leefomgeving waar het groen, gezond en schoon wonen en werken is nu en in de toekomst. Waar brede welvaart is voor iedereen.

WERKEN AAN DE GROENE METROPOOL

De regio's Arnhem-Nijmegen en Foodvalley zien een forse groei op zich afkomen in de komende jaren: tot 2040 zijn er naar verwachting 100.000 extra woningen nodig in de regio en met die 100.000 woningen liggen er ook opgaven voor energie, klimaat, landschap, leefomgeving en mobiliteit.
De regio's hebben samen met het Rijk en de Provincies deze opgaven in de regio aangegrepen om de samenwerking te versterken binnen de regio, met de andere metropoolregio's in ons land en grensoverschrijdend met Duitsland. In het Bestuurlijk Overleg MIRT Oost-Nederland op 21 november 2019 hebben bestuurders van het Rijk en de provincie Gelderland afgesproken een verstedelijkingsstrategie voor de 'Groene Metropool' op te stellen vanuit één-overheidsgedachte. De verstedelijkingsstrategie is een integrale langetermijnstrategie (2025-2040) voor de fysieke leefomgeving met focus op de thema's wonen, werken en bereikbaarheid in relatie tot onderwerpen als energietransitie, landschap en de leefomgeving.

De meerwaarde van het samen opstellen van deze regionale verstedelijkingsstrategie is dat alle betrokkenen voelen dat dit dé kans is om samen een flinke stap te zetten in de ontwikkeling en positionering van de regio. Dat gaat over de bereikbaarheid en de verbondenheid van netwerken binnen en buiten de regio en het gaat over de kracht van de landschappen en de leefomgeving. In beide regio's wordt volop werkt aan economische thema's die raken aan grote transities, die relevant zijn voor de toekomst en die elkaar ook kunnen versterken. Door intensiever samen te werken kan er een regiobreed netwerk van campussen én productie in combinatie met een ligging aan twee belangrijke corridors ontstaan. De regio's gaan uit van hun eigen kracht, potenties en ambities en van daaruit kiezen ze een integrale benadering van de thema's in hun eigen deel van de Groene Metropool. En natuurlijk delen de regio's dat ze beide zoeken naar goede plekken voor wonen en werken die gezonde en groene groei van de regio mogelijk maken.

VERSTEDELIJKINGSSTRATEGIE

De verstedelijkingsstrategie beschrijft welke voorwaarden en principes er zijn om te komen tot nieuwe locaties voor wonen en werken. Er wordt globaal een beeld geschetst waar op de middellange (2030) en lange termijn (2040) de extra woon-en werklocaties voor de komende jaren een plek kunnen krijgen. De strategie is adaptief en geeft inzicht in welke keuzes nu en op een later moment genomen worden. Daarmee staat nog niet alles vast en is er voldoende flexibiliteit om veranderingen op te vangen. De strategie reikt ontwerpprincipes en levert handvatten voor verder uitwerking en samenwerking.

De eerste fase van de verstedelijkingsstrategie bestond uit het opstellen van een contourennotitie. De contourennotitie beschrijft de aanleiding en urgentie(s) voor de verstedelijkingsstrategie, de opgave die er ligt in de komende 20 tot 30 jaar en de reden om de strategie op te bouwen uit de bouwstenen leefomgeving, economie, mobiliteit en wonen. De contourennotitie beschrijft ook de context per bouwsteen en agendeert de uitgangspunten. Vervolgens is via verhaallijnen een eerste aanzet

Verstedelijkingsconcept
De ruimtelijke vertaling van de contourennotitie, het onderzoek naar de bouwstenen, de onderliggende cijfers en plannen hebben geleid tot een ruimtelijk raamwerk: het verstedelijkingsconcept.

Het verstedelijkingsconcept bestaat uit het perspectief voor de Groene Metropool en de ontwerpprincipes voor de bouwstenen leefomgeving, mobiliteit, economie en wonen. De keuzes waar nu precies gebouwd gaat worden en wat daarvoor nodig is, zijn in het verstedelijkingsconcept nog niet gemaakt. Het concept geeft wel nadrukkelijk richting voor de volgende stappen. "Dit is hoe het moet als we de Groene Metropool willen zijn."

We realiseren ons dat de generiek geformuleerde ontwerpprincipes in het verstedelijkingsconcept met elkaar kunnen botsen en ook dat het niet zal lukken om de hele bouwopgave voor elkaar te krijgen langs de lijn van de ontwerpprincipes. Om die reden maken we in vervolg op het verstedelijkingsconcept gebiedsuitwerkingen.

In de gebiedsuitwerkingen wordt voor de deelgebieden uitgewerkt waar ruimte is voor woningen en werklocaties en welke randvoorwaarden voor de leefomgeving, mobiliteit, economie en wonen daarvoor moeten worden ingevuld (keuzes en mogelijke oplossingen). De uitwerkingen maken zichtbaar in welke mate de lijn van de ontwerpprincipes gevolgd kunnen worden, waar ontwerpprincipes met elkaar botsen, welke keuzes er mogelijk zijn, welke onderzoeken nog uitgevoerd moeten worden (om keuzes te kunnen maken) en welke randvoorwaarden ingevuld moeten worden om in deze gebieden daadwerkelijk te kunnen bouwen.

De uitwerking vindt plaats in twee stappen:
1. de fase waarin een onderzoeksagenda per gebied wordt opgesteld (wat zijn de belangrijkste vraagstukken en ambities die we in dit gebied beet pakken en waar zien we dat bouwstenen en ontwerpprincipes met elkaar botsen. De uitkomsten van dit eerste deel zijn input voor het verstedelijkingsakkoord en voor de regionale investeringsagenda.
2. De fase waarin de echte verdieping op de gebiedsuitwerking plaats vindt en waarvan het resultaat ook de keus voor locaties, volgordelijkheid en randvoorwaarden laat zien.

De integraal uit te werken gebieden zijn:
- De sleutelgebieden Arnhem-Oost, Foodvalley-Zuid, Nijmegen-West
- De gebiedsuitwerkingen van Foodvalley-Noord, Liemers, Middengebied Arnhem-Nijmegen, Rijk van Nijmegen en de Veluwe.

De resultaten van deze uitwerkingen vertalen we – in het najaar van 2021 - in een strategie: de verstedelijkingsstrategie. Dit is het verder uitgewerkte verstedelijkingsconcept waarin we laten zien waar op de korte (2025), middellange (2030) en lange termijn (2040) de extra woon- en werklocaties voor de komende jaren in dit gebied een plek kunnen krijgen. De strategie geeft aan wat de randvoorwaarden zijn, hoe de fasering, volgordelijkheid en rolverdeling is, welke aanvullende onderzoeken en investeringen nodig zijn en hoe gewerkt gaat worden met de strategie. Hierover wordt eind 2021 een verstedelijkingsakkoord gesloten.

gegeven voor het onderzoek naar locaties voor wonen en werken en drie mogelijke ruimtelijke toekomstvarianten (scenario's). Die scenario's zijn getest in het dasboard voor verstedelijking. De contourennotitie in combinatie met de toekomstvarianten en de dashboarduitkomsten hebben de onderzoeksagenda voor het ontwerpend onderzoek en de bouwstenen bepaald.

In de tweede fase lag de focus op ontwerpend onderzoek, met als resultaat het verstedelijkingsconcept. In een intensieve samenwerking tussen de twee regio's, de 26 gemeenten, het Rijk, de provincies Gelderland en Utrecht, de waterschappen, vertegenwoordigers van de campussen en de Economic Boards is ontwerpend onderzoek uitgevoerd. De vier bouwstenen zijn verder uitgewerkt en er is een grondige analyse gemaakt van prognoses voor wonen en werken. Ook voor mobiliteit zijn prognoses onderzocht en is gekeken welke groei er ontstaat in het aantal verplaatsingen en wat de effecten daarvan zijn op het netwerk. Het ontwerpend onderzoek laat zien wat de groei in al zijn facetten met de regio doet en hoe keuzes voor verstedelijking die groei kunnen begeleiden.

Het proces ziet er als volgt uit:

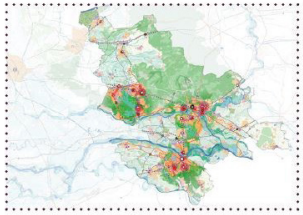

Verstedelijkingsconcept
geeft richting aan de gebiedsuitwerkingen (niet: waar precies gebouwd moet worden en wat daarvoor nodig is)

Gebiedsuitwerkingen
uitwerking van waar gebouwd moet worden en welke randvoorwaarden vanuit de bouwstenen

Sleutelgebieden
- Arnhem-Oost
- Foodvalley-Zuid
- Nijmegen-West

Foodvalley-Noord
Liemers
Middengebied Arnhem Nijmegen
Rijk van Nijmegen
Veluwe

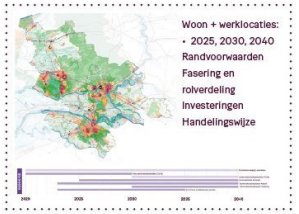

Verstedelijkingsstrategie

Gebiedsprocessen / projectuitwerkingen
uiteindelijke gefaseerde en adaptieve keuzes

Documenten	Verstedelijkingsconcept >	Gebiedsuitwerkingen >	Verstedelijkingsstrategie en -akkoord >	Projectuitwerkingen
Afspraken over	Ontwerpprincipes Verhaallijnen Concept Gelaagdheid en netwerk Onderzoeks- en investeringsagenda	Uitvoerings- en investeringsagenda bij de verstedelijkingsstrategie	Verstedelijkingsstrategie concept fasering randvoorwaarden onderzoeksvragen Verstedelijkingsakkoord - verankering afspraken over: rolverdeling financiering werkwijze	Stedenbouwkundige plannen, omgevingsplannen Uitgifteafspraken, grondaankopen, vaststellen programma's, etc.

WIE HEEFT WELKE ROL?

De verstedelijkingsstrategie wordt opgesteld vanuit de intentie dat alle regiopartners en het Rijk met elkaar van mening zijn dat dit de manier is waarop de Groene Metropool tot duurzame groei kan komen. Hier zit de toegevoegde waarde van onze samenwerking: met elkaar werken we aan vraagstukken zoals woningbouw, economie en mobiliteit die kun je niet alleen doen. Dat moet je vanwege de impact die de opgaven hebben, (boven)regionaal doen. Dat past ook in de werkwijze van de NOVI: eerst de regionale verstedelijkingsstrategieën opstellen als stap op weg naar het Stedelijk Netwerk Nederland.
Het verstedelijkingsconcept beschrijft de generieke aanpak voor de regio. De uitwerking daarvan op gebiedsniveau begint in de gebiedsuitwerkingen, maar vooral ook in de jaren hierna. Om breed draagvlak te krijgen worden ook de andere samenwerkingspartners en maatschappelijke partners in het veld meegenomen in de strategie, zoals de waterschappen, de woningcorporaties, projectontwikkelaars, landschaps- en natuurorganisaties en Economic Boards. Aan het eind van 2021 wordt een verstedelijkingsakkoord gesloten waarin Rijk en regio werk-, onderzoeks- en investeringsafspraken met elkaar maken voor het uitvoeren van de verstedelijkingsstrategie.

Het is vervolgens aan de gemeenten en de provincies om deze uitgangspunten op te pakken en door te vertalen in het lokale omgevingsbeleid. Dat is waar de rol van de raden en staten ligt: beoordelen waar binnen deze regionale ambitie de eigen ambitie en het eigen programma versterkt kunnen worden om dat vervolgens te om te zetten in lokaal en provinciaal omgevingsbeleid.
De opzet van deze strategie sluit zoveel mogelijk aan op staand beleid in de regio en op de visies die tegelijkertijd met deze verstedelijkingsstrategie ontwikkeld worden. Deze strategie helpt om in de komende twintig tot dertig jaar de keuzes te maken bij het aanwijzen van nieuwe, duurzame plekken voor wonen en werken in de groene en ontspannen metropool.
De uiteindelijke gefaseerde en adaptieve keuzes voor woon- en werklocaties vinden plaats binnen en tussen de gemeente(n) in de gebiedsprocessen/projectuitwerkingen waarbij de verstedelijkingstrategie en het verstedelijkingsakkoord als leidraad dienen.

CONSULTATIE OVER HET VERSTEDELIJKINGSCONCEPT

In de periode van april tot juli 2021 vindt een consultatieronde plaats langs de 26 gemeenteraden en de staten van de provincies Gelderland en Utrecht. Ter voorbereiding van de consultatie zijn alle raads- en statenleden uitgenodigd om een webinar bij te wonen waarin een toelichting is gegeven op het verstedelijkingsconcept en de totstandkoming daarvan. Het webinar is toegespitst op de specifieke regio's (Arnhem-Nijmegen en Foodvalley) en op de beide provincies. Vervolgens is in iedere raad (of raadscommissie) nog een korte presentatie gegeven. Aansluitend was er volop ruimte om vragen te stellen en met elkaar in discussie te gaan.

Vanuit de raden en staten is een aantal (algemene) opmerkingen gemaakt die in deze versie al zoveel mogelijk zijn verwerkt. Een ander deel van de opmerkingen wordt meegenomen in de gebiedsuitwerkingen en in het verstedelijkingsakkoord.

Wat zijn de belangrijkste punten die langs zijn gekomen?

- De regio staat voor een forse opgave als het gaan om het aantal te bouwen woningen en de behoefte aan werkgebieden: waar komen de cijfers vandaan? Wat is de onderbouwing daarbij?
- Het verstedelijkingsconcept is meer landschap en meer stad: hoe werkt dat dan? Zijn er goede voorbeelden in Nederland en daarbuiten waar de wisselwerking tussen landschap en stad versterkt is en waarvan het resultaat inspirerend voor ons is?
- Hoort groen meer de stad intrekken ook bij

''meer landschap''? En is er geen spanning tussen inbreiden en groen in de stad? Is meer groen en meer stad of dorp wel mogelijk want er komen nog meer opgaven zoals duurzame energie-opwek op gemeenten af.

- De ontwerpprincipes zullen in de praktijk met elkaar botsen. En het lukt niet om de hele bouwopgave voor elkaar te krijgen langs de lijn van de ontwerpprincipes. Voor de bouwsteen mobiliteit is bijvoorbeeld opgemerkt dat er ook aandacht moet zijn voor het wegennetwerk (ondanks de focus op OV en fiets).
- Door de vier bouwstenen en de ontwerpprincipes loopt als rode draad dat we moeten inbreiden en verdichten. Dat is een goed uitgangspunt. Maar betekent dat dan ook dat er helemaal geen uitbreiding plaats vindt? Dan kan bijna niet met de grote bouwopgave die er is. Maak inzichtelijk wat de (verwachte) verhoudingen zijn tussen in- en uitbreiden en tussen de verschillende woonmilieus. We willen veel in onze regio en de beschikbare ruimte is schaars. In dat kader is opgemerkt dat:
    - Er spanning zit op de ruimtevraag van enerzijds economie en anderzijds wonen: moeten we kiezen en zo ja: wat geven we dan prioriteit. Een aantal raden geeft aan dat wonen dan prioriteit moet krijgen.
    - Er een balans gevonden moet worden tussen ruimte voor economie en de recreatieve druk op de regio. Er ruimte moet zijn voor de transitie van de landbouw, aangevuld met de suggestie om natuur en landbouw gelijk op te laten gaan.
- De verstedelijkingstrategie is in feite een langjarige samenwerking die we met elkaar aangaan. Het is goed dat we dat op regionale schaal doen. Hou daarbij wel oog voor de rolverdeling: doe dat wat lokaal kan, ook echt lokaal en doe regionaal wat moet.
- De regionale aanpak wordt onderschreven, wel zijn er bij sommige gemeenten zorgen over 'substantieel hogere aantallen' dan eerder bekend was. Wat betekent dat? Komt er van bovenaf een contingent op onze gemeente af of kan het alleen als de Raad dat beslist?
- Als het gaat om de samenwerking willen raden en staten ook weten wat nu de regelknop is en ook wie aan die knop zit(ten).
- Als het gaat om burgerparticipatie is ervoor gekozen om het burgerpanel binnen de provincie Gelderland aangevuld met de drie Utrechtse gemeenten te bevragen op een aantal aspecten. De burgerparticipatie op gemeenteniveau vindt plaats bij het verder uitwerken van deze strategie in het lokale omgevingsbeleid. Dan is het voor inwoners beter mogelijk om de effecten van de verstedelijkingsstrategie op hun eigen omgeving te beoordelen.

LEESWIJZER

Het hoofdstuk over het perspectief 2040 beschrijft de uitgangspositie en ambitie van onze regio: waar staan we nu als groene metropool en waar willen we naar toe groeien? Daarna wordt de aanpak van het ontwerpend onderzoek en de daaruit volgende conclusies weergegeven.

Vervolgens worden de vier bouwstenen verder uitgewerkt. Per bouwsteen wordt de context geschetst en komen ambities en kansen aan de orde. Per bouwsteen geven ontwerpprincipes richting bij het maken van strategische keuzes.

Het hoofdstuk met de gebiedsuitwerkingen laat zien hoe het werken met de ontwerpprincipes uit kan pakken. In dit hoofdstuk wordt dieper ingezoomd op drie sleutelgebieden in de regio waar een grote opgave op stapel staat en waar de bouwstenen met elkaar concurreren. Naast de sleutelgebieden worden ook vijf gebieden onderzocht waar in de regio verschillende opgaven samenkomen. Dit hoofdstuk geeft een eerste indruk van hoe de principes werken en welke (noodzakelijke) afwegingen dat vraagt.

In het hoofdstuk 'werken met de verstedelijkingsstrategie' wordt beschreven hoe de verstedelijkingsstrategie een functie krijgt in de ruimtelijke samenwerking in de regio als het gaat om het gesprek over plannen, prioriteren, afhankelijkheden en financiën.

Inhoudsopgave

DEEL 1

00 Perspectief 2040 **14**
- Wat is de Groene Metropool? 14
- Even voorstellen: "De Groene Metropool, aangenaam!" 16
- Kansenkaart verstedelijking 18

01 Bouwstenen **26**
- Leefomgeving: meer landschap 28
- Mobiliteit: slim en schoon 36
- Economie: werk van de toekomst maken 48
- Wonen: meer stad en meer vitale kernen 56

DEEL 2

02 Meer landschap meer stad: gebiedsuitwerkingen **66**
- Arnhem-Oost 68
- Foodvalley-Zuid 72
- Nijmegen-West 76
- Foodvalley-Noord 80
- De Liemers 82
- Middengebied Arnhem-Nijmegen 84
- Rijk van Nijmegen 88
- Veluwe 90

03 Werken met de verstedelijkingsstrategie **92**
- Van verstedelijkingsconcept naar een strategie om langjarig samen te werken 92
- Wat moet de verstedelijkingsstrategie doen? 92
- Waar leggen we de afspraken vast? 93
- Rol van gebiedsuitwerkingen 93
- Hoe werkt het 'samen sturen'? 93
- Opgave in cijfers 94
- Monitoren en bijsturen 94
- Afwegen in gebiedsuitwerking 95

04 Bijlagen **98**
- Begrippen en definities 100

DE VERSTEDELIJKINGSSTRATEGIE IS EEN UITWERKING VAN DE NATIONALE OMGEVINGSVISIE

De NOVI is een uitwerking van de omgevingswet. In de omgevingswet staan twee doelen centraal: (a) het bereiken en in stand houden van een veilige en gezonde fysieke leefomgeving en een goede omgevingskwaliteit en daarnaast (2) het doelmatig beheren, gebruiken en ontwikkelen van de fysieke leefomgeving ter vervulling van maatschappelijke behoeften'. Deze doelstelling is vertaald in een omgevingsinclusieve benadering van de leefomgeving: ontwikkeling van de leefomgeving gaat (altijd) samen met versterking van te beschermen waarden als gezondheid, landschap, waterveiligheid, natuur, cultureel erfgoed, leefomgevingskwaliteit en milieukwaliteit. De drie afwegingsprincipes uit de NOVI hebben we meegenomen in het opstellen van de ontwerpprincipes van de verstedelijkingsstrategie: (1) de combinaties van functies gaan voor enkelvoudige functies, (2) kenmerken en identiteit van een gebied staan centraal en (3) afwentelen wordt voorkomen.

In de NOVI is de regio Arnhem-Nijmegen-Foodvalley aangewezen als onderdeel van het Stedelijk Netwerk Nederland. De stedelijke regio's Amsterdam, Utrecht, Amersfoort, Zwolle, Arnhem/Nijmegen, Eindhoven, Breda, Rotterdam/Den Haag vormen de huidige kern van het Stedelijk Netwerk Nederland. In de Omgevingsagenda Oost-Nederland, een gebiedsagenda van de opgaven van de NOVI, is de afspraak gemaakt om een verstedelijkingsstrategie op te stellen voor Arnhem-Nijmegen-Foodvalley.

De belangrijkste uitgangspunten uit de NOVI voor de verstedelijkingsstrategie Arnhem- Nijmegen-Foodvalley zijn:

- Goede verbindingen tussen de stedelijke regio's zijn nodig om de kracht van het netwerk als geheel te benutten.
- Wonen en werken worden daarbij zoveel mogelijk in elkaars nabijheid ontwikkeld.
- De ontwikkeling vindt plaats zo veel mogelijk in bestaand stedelijk gebied, klimaatbestendig en natuurinclusief.
- Grote open ruimten tussen de steden houden hun groene karakter. Het aanbod en de kwaliteit van het groen in de stad worden versterkt en de aansluiting op het groene gebied buiten de stad wordt verbeterd.
- De verstedelijking wordt gekoppeld aan die van de ontwikkeling van de (OV-) infrastructuur.
- De ontwikkeling leidt tot behoud van het landelijk gebied en door het creëren van nabijheid draagt ze bij aan de efficiëntie van de Nederlandse economie en de duurzaamheid van de Nederlandse samenleving.
- Voor de Groene Metropool zijn de zoekgebieden voor twee van de grootschalige ontwikkellocaties al aangewezen in de NOVI: Nijmegen Kanaalzone en Nijmegen Stationsgebied.
- Voor Arnhem-Oost is gekozen voor een wijk-aanpak gericht op leefbaarheid en veiligheid (Woondeal regio Arnhem Nijmegen)

Gezonde, aantrekkelijke, identiteitsvolle steden
Het is essentieel dat onze steden gezond, aantrekkelijk, veilig en schoon zijn om in te wonen en te werken, dat er goede en betaalbare woningen beschikbaar zijn en dat woon- en werklocaties bereikbaar zijn. De relatief beperkte omvang van de Nederlandse steden kan daarbij een voordeel zijn. Het landelijk gebied en de natuur zijn nabij; arbeidsplaatsen en voorzieningen zijn voorhanden of op korte afstand te bereiken. Dit draagt bij aan de kwaliteit van leven in de breedste zin van het woord. Ook de aanwezigheid van groen en water in de stad is belangrijk voor de kwaliteit van het stedelijk leven en de aantrekkelijkheid van de stad. Het biedt mogelijkheden voor recreatie en gezond bewegen en helpt bij het opvangen van de gevolgen van klimaatverandering. En onroerend cultureel erfgoed zoals monumenten, stads- en dorpsgezichten en cultuurlandschappen, speelt een belangrijke rol in de fysieke leefomgeving, zowel in stad als in regio. Erfgoed vormt een afspiegeling van de geschiedenis van Nederland en geeft daarmee duiding aan de identiteit van een gebied.

Over de landschappen in onze regio zegt de NOVI:

Veluwe, Heuvelrug en Rivierengebied
Het landschap de Veluwe, het Nationaal Park Hoge Veluwe en de Veluwezoom is het grootste laagland natuurgebied van Noordwest-Europa met bos, heide, zandvlakten, landgoederen en een unieke wildbeleving. Het gebied omvat twee

nationale parken en vier Natura 2000-gebieden. In dit landschap zijn veel bewijzen van historisch menselijke ingrepen zichtbaar en ook beleefbaar, zoals grafheuvels, celtic fields uit de tijd dat de Veluwe agrarisch gebied werd, de landgoederenzones en het gebouw van voormalig zendstation Radio Kootwijk.

De vrijetijdseconomie is in de afgelopen jaren flink gestegen; de Veluwe is belangrijk in het toeristische aanbod van heel Nederland. De ecologische, economische en ervaringswaarde van de Veluwe staan echter onder druk. Er ligt een opgave om de kernkwaliteiten van dit waardevolle gebied in balans met het toekomstbestendig gebruik te versterken en nieuwe kwaliteiten toe te voegen; ruimtelijke kwaliteit te realiseren door transformatie naar klimaatbestendige landschappen.

Nationaal Park de Utrechtse Heuvelrug dat gedeeltelijk in de Foodvalley ligt, wordt net als de andere nationale parken benoemd als waardevol landschap.

Ook het Rivierengebied wordt in de NOVI als waardevol landschap benoemd. In het rivierengebied ligt een grote en urgente waterveiligheidsopgave, die voortkomt uit de nieuwe normen voor waterveiligheid en door klimaatverandering toenemende rivierafvoeren. Deze opgave kan worden opgepakt door een combinatie van dijkversterking en rivierverruiming. De Rijksoverheid betrekt daar eveneens belangen bij van laagwater, waterkwaliteit, natuur, ecologie, scheepvaart en zoetwater en treft maatregelen die leiden tot een duurzaam functionerend rivierensysteem.

Woningbouw en landschap
Verstedelijking gaat om meer dan alleen woningbouw en infrastructuur. Het Rijk zet in op het binnenstedelijk bouwen van woningen, bedrijven en voorzieningen waar nodig; pas daarna is realisering aan de randen van verstedelijkt gebied aan de orde. In alle gevallen is het belangrijk dat dit gebeurt met oog voor ruimtelijke en landschappelijke kwaliteit. Buiten en binnen het bestaande stedelijk gebied. Er is behoefte om natuur en biodiversiteit dichter bij mensen te brengen en zo ook de klimaatopgave (hittestress en wateroverlast) tegen te gaan. Zo kunnen groen in de stad en met zorg ontworpen stadsranden bijdragen aan een gevarieerder en rijker woon-werkklimaat. Hierover worden nadere afspraken gemaakt in de verstedelijkingsstrategieën.

De woningbouwopgave en de bossenstrategie vormen gezamenlijk een kans. Door grootschalige herbebossing in de buurt van steden wordt CO_2 vastgelegd, de productie van duurzaam bouwmateriaal vergroot en krijgen burgers meer recreatiemogelijkheden, ruimte voor bewegen en betekenisvolle ontmoetingsruimte. Het Rijk onderzoekt wat de bijdrage van grootschalige bouw in hout kan zijn.

In de Nationale Omgevingsvisie wordt als één van de nationale belangen het ontwikkelen van een duurzame voedsel- en agroproductie genoemd. De opgave die daarbij geformuleerd is, is “Het mogelijk maken en realiseren van de transitie naar kringlooplandbouw.” De landbouw komt ook terug in de prioriteiten. De vierde prioriteit is de toekomstbestendige ontwikkeling van het landelijk gebied. Er staat: “Natuurlijke systemen en landschap staan in bepaalde regio’s onder druk. Tegelijkertijd zijn er veel opgaven in het landelijk gebied zoals transitie van de landbouw, de energietransitie, klimaatadaptatie, natuurherstel, bodemdaling en verdergaande verstedelijking. Een toekomstbestendige ontwikkeling vraagt een verantwoorde herinrichting van het landelijk gebied en een verbetering van de milieukwaliteit.”

In de NOVI worden beleidskeuzes aangereikt waarvan we er een aantal hebben over genomen in de uitwerking van de bouwsteen Leefomgeving.

Perspectief 2040

De ligging van Arnhem-Nijmegen-Foodvalley is ideaal: midden in het Stedelijk Netwerk Nederland, goed verbonden (via weg en spoor) met goede nationale en internationale verbindingen. Tel daar bij op dat de regio bestaat uit sterke steden en vitale kernen in een aantrekkelijke groene leefomgeving. Dat zorgt ervoor dat dit een regio is waar mensen graag wonen en werken. De groei die eraan komt, moet ons helpen om de regio nog vitaler, groener en sterker te maken. We ontwikkelen ons door tot de Groene Metropool. Dat is onze inzet.

Nederland is een sterk verstedelijkt land. Een groot deel van de Nederlanders woont in steden of in de suburbane kernen daar omheen. Ook het Nederlandse platteland ligt grotendeels in de directe invloedssfeer van de steden en de inwoners maken volop gebruik van stedelijke voorzieningen. In de regio Arnhem-Nijmegen-Foodvalley is dat niet anders. Onze regio functioneert met zijn ligging en internationale bereikbaarheid als schakel tussen de mainports Rotterdam, Schiphol en Duitsland.

Met de verstedelijkingstrategie maken we de schaalsprong naar de Groene Metropool in het Stedelijk Netwerk Nederland met goede verbindingen met Utrecht, Amsterdam, Den Haag, Rotterdam, Amersfoort, Zwolle en Eindhoven. De ligging van de Groene Metropool met zijn sterke steden en vitale kernen in een aantrekkelijke groene leefomgeving zorgt ervoor dat dit een regio is waar mensen graag wonen en werken. Dat levert een grote en urgente woningbouwopgave op die onmiddellijk gekoppeld is aan opgaven voor bereikbaarheid en werkgelegenheid. Voor onze regio is de leefomgeving met het landschap en het sterke groenblauwe netwerk een belangrijk onderdeel van de leef- en vestigingskwaliteit. De opgave is dan ook om het versterken van het groenblauwe netwerk gelijk op te laten lopen met de urgente opgaven, zoals de vraag naar woningen en werkgelegenheid.

De vraag om meer woningen en werkgelegenheid grijpen we aan om de Groene Metropool duurzaam, circulair en klimaatbestendig te versterken. In deze regio wordt gewerkt aan de opgaven van de toekomst in Food, Health & Hightech en Energy. Het logische verlengde daarvan is dat het onze ambitie is om de circulaire topregio van ons land en van Europa te worden met campusontwikkeling, logistieke hotspots en energieclusters. Een regio waar de circulariteit zichtbaar is in alle facetten van de leefomgeving.

In het verstedelijkingsconcept combineren we het beste van twee werelden: we maken meer landschap én meer stad. Dat klinkt stedelijker dan het is: het is een keuze om te laten voelen dat we kiezen voor het versterken van de bestaande steden, regiokernen en dorpskernen. We koesteren de ontspannenheid en de kracht van het landschap, de kwaliteit en intimiteit van de kleinere kernen in de regio (waarin die kernen kunnen groeien naar eigen behoefte) en we combineren dat met dat wat de stedelijke regio's kenmerkt. Met hun hogere dichtheden, interactiemilieus en hoogwaardige economische activiteit zijn ze het vliegwiel van de Nederlandse economie. Een goede verbinding tussen stad, vitale suburbane kernen en platteland versterkt de concurrentiepositie en werkgelegenheid van de regio en draagt bij aan de agglomeratiekracht en innovatie.

Op de kaarten en in de strategie is de vormgeving van dat samenhangende vitale netwerk uitgewerkt (zie p. 16).

De inzet op het groene karakter past bij onze circulaire visie op de verstedelijkingsopgave: we willen groene groei realiseren en bestaande kwaliteiten versterken, zonder daarbij natuurlijke

en sociale hulpbronnen uit te putten. We zetten de verstedelijkingsopgave in om de transitieopgaven te versnellen. Eén van de sectoren waar veel verandering te zien zal zijn in de komende jaren is de landbouw. Er zit spanning op de relatie tussen verstedelijking en de landbouw. Dat heeft enerzijds te maken met de stikstofproblematiek en anderzijds met de ruimtevraag: verstedelijking vraagt ruimte en nieuwe vormen van landbouw vragen ook meer ruimte. De verstedelijking en de landbouw hebben zich dus tot elkaar te verhouden. We gaan daar in onze regio niet krampachtig mee om, maar we onderzoeken hoe we tot gebiedsgerichte oplossingen en inpassingen kunnen komen.

Wij zijn ervan overtuigd dat een kwalitatieve groei op meer draagvlak kan rekenen en juist daardoor ook voor een snelle groei kan zorgen. Hierbij is het doel om de groei van woningen en werklocaties zó vorm te geven dat het meerwaarde oplevert voor alle inwoners. Dat betekent dat we steeds integrale keuzes maken, moeten prioriteren en samenwerken door de schalen heen.
Bij het tot stand brengen van de groene, gezonde groei met zoveel mogelijk aspecten van brede welvaart, gaan we dan ook uit van de volgende richtinggevende keuzes en hoofopgaven:

- De woningbouwopgave inzetten om het karakter en de kwaliteit van de groene metropool (natuur, klimaat en gezondheid) te vergroten en daarmee onderscheidend te zijn ten opzichte van de andere metropoolregio's;
- De bouwopgave aangrijpen om de nieuwe en vernieuwde leefomgevingen (werken en wonen) energieneutraal en circulair te maken;
- Het versterken van (brede) welvaart door stimuleren van werkgelegenheid en een gezonde leefomgeving;
- Het behouden en versterken van de kwaliteit van de leefomgeving door onder andere te investeren in het landschap en het klimaatadaptief te ontwikkelen;
- Voor de bereikbaarheidsopgave zetten we in op het investeren in duurzame mobiliteit: slim en schoon, zodat de verstedelijking leidt tot een kwalitatief stedelijk mobiliteitsnetwerk. De bereikbaarheid is gewaarborgd.

EVEN VOORSTELLEN: "DE GROENE METROPOOL, AANGENAAM!"

In het midden van Nederland groeit een stedelijke ring van metropoolregio's. Met Arnhem- Nijmegen-Foodvalley als het nieuwste kroonjuweel op het hoogste niveau: een groene metropoolregio met directe relaties naar de Randstad (zoals TU Delft, AMS in Amsterdam), Utrecht (Utrecht Science Park) en Brainport Eindhoven. En met een groeiende grensoverschrijdende kracht naar het Ruhrgebied (Universität Duisburg-Essen), Düsseldorf (zoals Hochschule für Prävention und Gesundheitswissenschaft) en Mannheim (medische clusters Universität Mannheim).
We zijn een groene metropoolregio in het midden van vitale, internationale netwerken.

De regio Foodvalley is de topregio binnen ons land op het gebied van Agrifood. De regio Arnhem-Nijmegen is eind 2018 uitgeroepen tot beste circulaire regio van Nederland en won daarmee de titel Green Capital of Europe. Samen met Foodvalley kunnen we die naam nog meer eer aan doen: op het grotere schaalniveau vormen we de groene metropool waar een toenemende verstedelijkingsdruk voelbaar is.

We willen dé circulaire topregio worden in Europa. Een groene metropoolregio die zich kan meten met andere metropoolregio's in ons land. We onderscheiden ons op het gebied van circulariteit. Niet alleen met de economische topsectoren (Food, Health, Hightech en Energy), maar ook op alle facetten van de leefomgeving: stedenbouw, water, groen, klimaat, gezondheid, mobiliteit en sociale inclusie. We streven naar een gezonde, circulaire groei via het structureel opschalen en versnellen van experimenten op het gebied van onder andere landbouw, eiwit, energie en logistiek. Daarbij kiezen we voor innovaties met concrete resultaten, die breed toepasbaar zijn voor anderen.
Om dit te doen hebben we als metropoolregio al het nodige in huis. Onze universiteiten en hogescholen zijn topspelers op gebied van onderzoek en onderwijs, zoals Radboud Universiteit, Wageningen Universiteit en Research, Hogeschool Arnhem en Nijmegen, Van Hall Larenstein, Aeres Hogeschool, ArtEZ hogeschool voor de kunsten en de Christelijke Hogeschool Ede.
Met een groeiende onderlinge samenwerking staan deze kennisinstellingen in een breed netwerk van internationale bedrijven en aantrekkelijke campussen, zoals Novio Tech Campus Nijmegen, Industriepark Kleefse Waard Arnhem, Wageningen Campus en straks het World Food Centre in Ede.
Ondersteund door van oudsher goede autoverbindingen en goede en snelle OV-verbindingen met Utrecht, de Zuidas en Schiphol, en een directe ICE verbinding naar Duisburg, Düsseldorf, Keulen en Frankfurt. En via Duisburg binnenkort snelle overstapmogelijkheden naar andere gebieden in noord-midden en zuid Duitsland die binnen maximaal 5 uur bereikbaar zijn vanuit onze regio. Met de stationsgebieden van Arnhem (ook ICE-halteplaats), Nijmegen en Ede-Wageningen als stedelijke knooppunten, gekoppeld aan prettige binnensteden en transformatiegebieden waarmee we de steden beter benutten.

Onze stedelijke kernen liggen in het landschap van rivieren en stuwwallen: ze zijn onze drager voor een aantrekkelijk internationaal vestigingsklimaat. De Rijn, Waal en IJssel zijn samen de 'kraan' van onze Nederlandse delta. Naast de grote nationale parken, zoals de Hoge Veluwe en Utrechtse Heuvelrug, realiseren we bijzondere groenblauwe projecten, zoals Veur-Lent Nijmegen, Stadsblokken Meinerswijk Arnhem, Park Lingezegen, Grebbelinie, Binnenveld en Rivierklimaatpark IJsselpoort. Gekoppeld aan het regionaal netwerk van wandel- en (snel)fietsroutes versterkt dit het groene karakter van onze metropoolregio.

Wij zijn een dynamische regio in transitie en we werken daarin nauw samen met een groot aantal partners.

Hieronder is een selectie weergegeven van lopende Rijk-regio samenwerkingstrajecten die cruciaal zijn voor het innovatieklimaat en daarmee voor de economische ontwikkeling van de regio:

- Integrale MIRT Agenda Stedelijk Netwerk Arnhem-Nijmegen
- IBP Vitaal Platteland
- Regio Deal Foodvalley
- Toekomstbeeld OV 2040
- Woondeal Arnhem-Nijmegen
- Ontwerpstudie Regio van de Toekomst
- Programma Erfgoed Deal
- Logistiek knooppunt Afslag 38
- Het Hoogwaterbeschermingsprogramma

Lopende MIRT-projecten:

- Sterke regio's: CAT Agrofood Wageningen
- MIRT verkenning A1/A30, Rijnbrug
- PHS station Ede Wageningen
- Verbetering spoorlijn Utrecht-Arnhem-Duitse grens
- SUN corridor (PHS Schiphol-Utrecht-Arnhem-Nijmegen
- ICE lobby en afspraken hierover bestuurlijk overleg MIRT Dec 2018
- PHS-maatregelen Nijmegen CS
- Goederencorridor Oost, knoop Nijmegen
- MIRT-verkenning A50 Eindhoven-Nijmegen.
- Heyendaal en Energy (Connektr op Industriepark Kleefse Waard, Arnhems Buiten)

ARNHEM-NIJMEGEN-FOODVALLEY

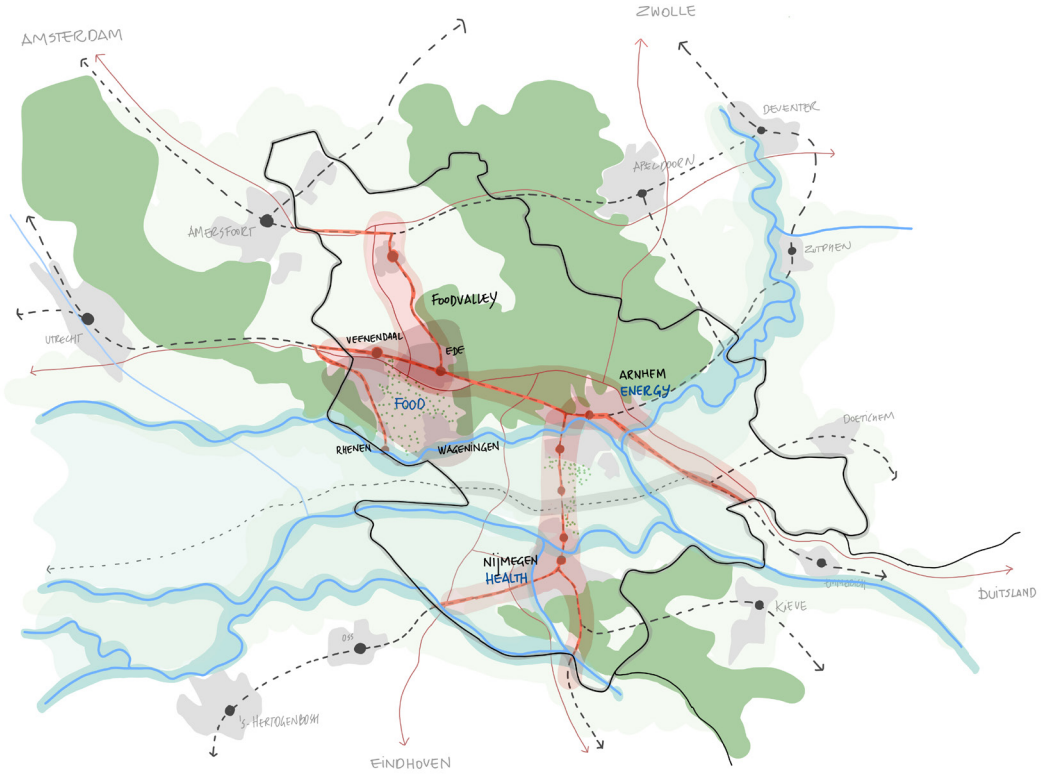

KANSENKAART VERSTEDELIJKING

De polycentrische ontwikkeling van de Groene Metropool met kansen voor de leefomgeving, mobiliteit, economie en wonen.

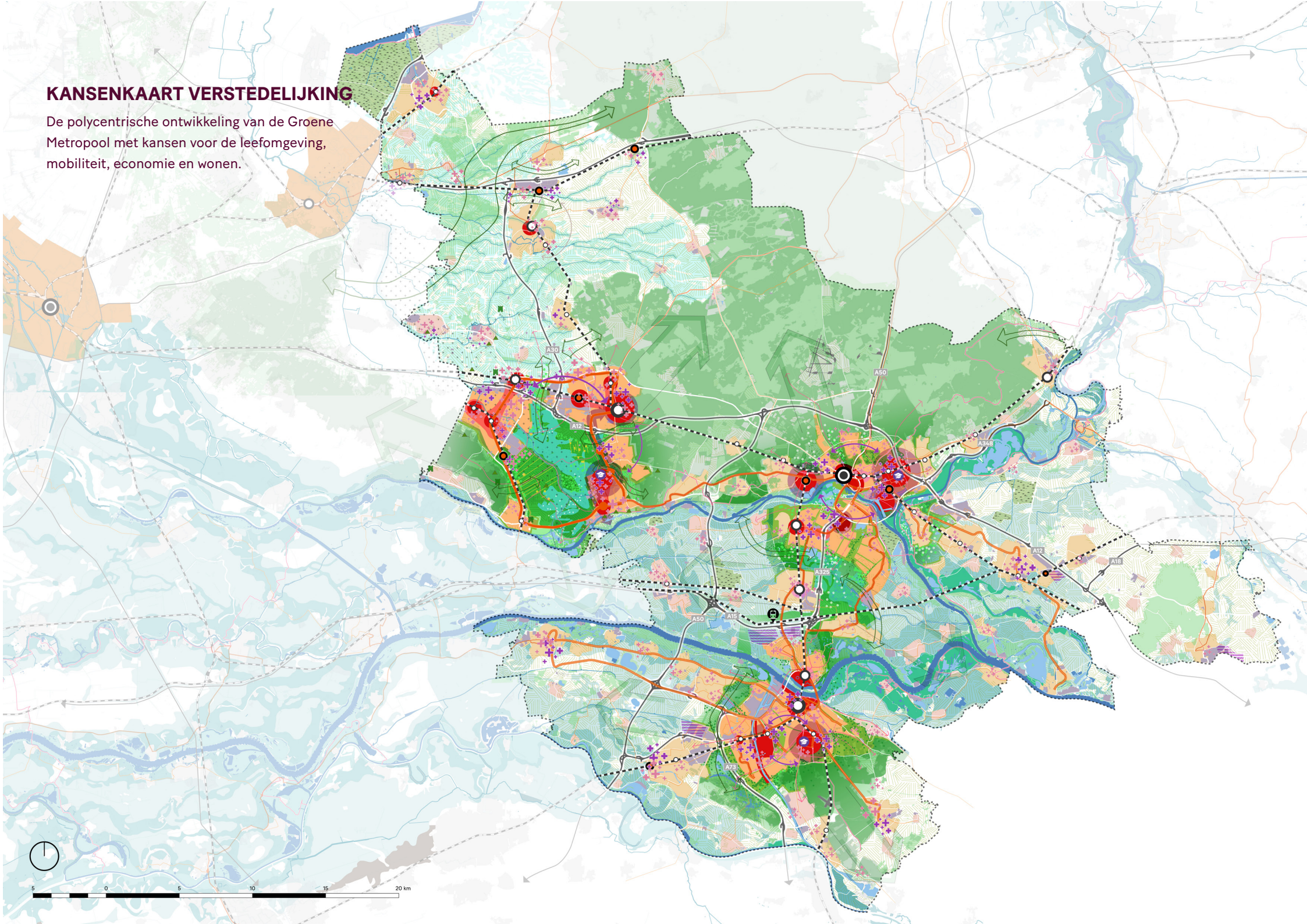

MEER LANDSCHAP: VERSTERKING LEEFOMGEVING

Het groene raamwerk van de regio versterken we door de landschappelijke kwaliteit, het watersysteem, de biodiversiteit en de groenvoorzieningen leidende principes te laten zijn bij het ruimtelijke ontwerp voor de Groene Metropool.

MEER STAD: INTEGRALE VERSTEDELIJKING

We voegen 100.000 woningen toe om het woningtekort in te lopen, om de bevolkingsgroei te accommoderen en de toestroom uit andere regio's op te vangen. Dit is dé kans om de bestaande wijken te versterken; steden, wijken en dorpen worden (in onderlinge samenhang) aantrekkelijker, duurzamer, veilig, gezond, bereikbaar en inclusief.

ECONOMIE: WERK MAKEN VAN DE TOEKOMST

Ons doel is een regio te zijn die economisch, ecologisch en sociaal tot bloei komt in de komende 20 jaar. Het uitbouwen en versterken van deze sectoren in balans met de omgeving past daarbij. Dat is een stevige opgave én een uitdaging omdat de ruimte beperkt is en we te maken hebben met een hoge woningdruk en veel economische activiteiten. Die opgave pakken we samen op. De verstedelijkingsstrategie is een kans om de ruimtelijke vertaling bij deze economische ambities te maken.

MOBILITEIT: SLIM EN SCHOON

We stellen de reiziger centraal en we verleiden hem of haar om de slimste en schoonste keuzes te maken om door het netwerk te reizen. We benutten bestaande mobiliteitsnetwerken beter. We willen de groei in balans brengen met onze leefkwaliteit en aantrekkelijkheid van cultuur, recreatie en landschap.

MEER LANDSCHAP: VERSTERKING LEEFOMGEVING

Het landschap in onze regio is het belangrijkste onderdeel van de leefkwaliteit die mensen ervaren. De ontwikkeling van stad en landschap is voor de groene metropool een samenhangende opgave: het een kan niet zonder het ander. Hoe behouden én versterken we landschappen, natuurwaarden, biodiversiteit en cultuurhistorisch erfgoed in combinatie met andere ruimtevragers? Hoe zorgen we dat de flora en fauna in onze regio kwalitatief en kwantitatief groeien? Hoe kunnen we nieuwe landschapszones creëren en bestaande, zoals Park Lingezegen, versterken en uitbreiden? Hoe passen we cultuurhistorisch erfgoed toe in het landschap en zorgen we dat inwoners en bezoekers dat op een goede manier kunnen beleven? Hoe bedden we de verstedelijking goed in, in het landschap? Hoe combineren we agrarische activiteiten met de verstedelijkingsopgave? En hoe zorgen we dat inwoners gezond blijven en dichtbij huis kunnen blijven recreëren, zonder dat het te druk wordt?

Onze inzet is een landschapsinclusieve ontwikkeling, waarbij we de functies en kwaliteiten van het landschap, de bodem, het watersysteem en de natuur versterken. Het landschap vormt het raamwerk voor de verstedelijking. De uitgangssituatie is daarin steeds anders, omdat de karakteristieken van het landschap in relatie tot verstedelijking binnen de regio sterk verschillen. De regio heeft een gevarieerd en rijk landschap: natuur, rivieren, water, polders, landbouwgebieden en stuwwallen vormen buffers tussen de stad en de woonkernen op het platteland. De eigen identiteit van de verschillende plekken in de regio is daarmee verzekerd. Met aan de noordzijde het Nationaal Park de Veluwe, het Nationaal Park de Utrechtse Heuvelrug, de Gelderse Vallei, de Liemers, in het midden de Gelderse Poort en de Overbetuwe, aan de westzijde de Utrechtse Heuvelrug en aan de zuidzijde het Land van Maas en Waal en het Rijk van Nijmegen.
Met bossen, uiterwaarden en beekdalen herbergt de regio hoge natuurwaarden (Natura2000 gebieden) en recreatief landschap met een rijke cultuurhistorie. Verschillende historische linies, zoals de IJssellinie, de Grebbelinie, de Romeinse Limes en de Operatie Market Garden, hebben in de regio hun sporen achtergelaten in het landschap en bieden houvast om het landschap en het cultureel erfgoed te versterken. Zo is de Romeinse Limes onder de naam Neder-Germaanse Limes zelfs genomineerd als UNESCO Werelderfgoed.

We kiezen voor een compacte vorm van verstedelijking, zodat er voldoende ruimte blijft voor het landschap als groen raamwerk. Als er geen mogelijkheden meer zijn voor het toevoegen van bebouwing binnen bestaand stedelijk gebied, dan houden we bij het aanwijzen van woon- en werklocaties aan de randen van bestaand stedelijk gebied zo goed mogelijk rekening met (de randvoorwaarden van) het bodem- en watersysteem.

Als we kiezen voor ruimtelijke ontwikkelingen in het landschap, dan dient dat altijd meerdere doelen, bijvoorbeeld op het gebied van de waterhuishouding, het klimaat, de stikstofdepositie, de (kringloop)landbouw, de biodiversiteit, de recreatie of erfgoed. Tussen de bebouwde gebieden maken we 5.000 hectare buitengebied toegankelijk voor medegebruik: recreatief, aantrekkelijk en toegankelijk. Met deze buffers blijft de afstand tussen kernen gewaarborgd – ze groeien niet aan elkaar vast. De buffers zorgen voor een waardevolle ruimte waar groen, natuur, landbouw, klimaat en energieambities en natuurlijk ook recreatie hun plek kunnen vinden. Door te zorgen voor een raamwerk met dagelijks, wekelijks en maandelijks groen, ervaren alle inwoners iedere dag het effect van het wonen in de groene metropool.

‘Maandelijks’ groen:

- Veluwe
- Rivierengebied
- Utrechtse Heuvelrug

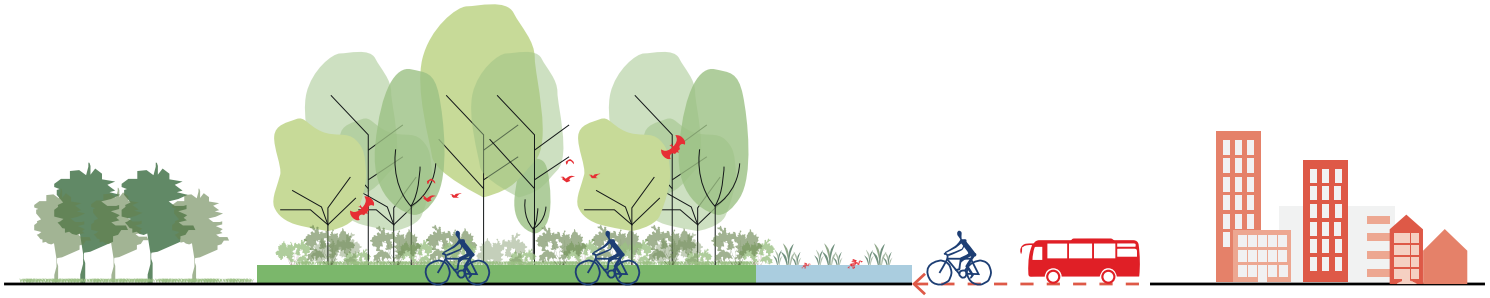

‘Wekelijks’ groen:

- Park Lingezegen
- Binnenveld



‘Dagelijks’ groen:

- Goffertpark
- Stadspark Nijkerk
- Groene buffers

MEER STAD:
INTEGRALE VERSTEDELIJKING

Het verstedelijkingsconcept is opgebouwd rond drie polycentrische polen. Dat betekent dat het zwaartepunt van de verstedelijking plaats vindt in het zuidelijk deel van de Foodvalley (rondom Ede, Wageningen, Rhenen en Veenendaal), in Arnhem en in Nijmegen. Hier worden verhoudingsgewijs de meeste woningen en werkgebieden toegevoegd. Dat kan omdat deze plekken goed bereikbaar zijn. Die bereikbaarheid en dichtheid in combinatie met voorzieningen en de functie als brandpunten voor de economie, maakt deze gebieden tot polycentrische polen. Het is niet zo dat deze drie polen alle drie één centrum hebben: ze hebben er juist meerdere om de verbinding met de regio zo goed mogelijk te houden.
Dit model van de Groene Metropool met drie polycentrische polen die in nauwe verbinding staan met regiokernen en vitale kernen, is de basis voor de verdere doorontwikkeling van het verstedelijkingsconcept. We integreren de verschillende karakteristieken van de regio en elkaar versterkende kernen en we bouwen verder aan de identiteit van de metropool die als één geheel functioneert. Met de woningbouwopgave versterken we ook de kwaliteit van bestaande grotere (woon)kernen, wijken en stadscentra omdat het draagvlak voor voorzieningen toeneemt. Daarnaast brengt het toevoegen van nieuwe woningen in bestaande gebieden, soms net de verandering die een wijk of kern goed kan gebruiken. Dit doen we vanuit een circulaire visie op de stad, waarbij hergebruik, innovatie en inclusie voorop staan.

Alle inwoners in de regio zullen iets gaan merken van de verstedelijking, dat is onvermijdelijk. De insteek is dat dat positief uitpakt en dat inwoners naast meer stedelijkheid ook meer van het landschap gaan ervaren. Het effect van de verstedelijking moet zijn dat het de directe leefomgeving aantrekkelijker, gezonder en duurzamer maakt. Daarbij gaat het over (het draagvlak voor) voorzieningen, de toegang tot het landschap en ook over hoe mensen zich (slim en schoon) kunnen verplaatsen.
Bij de realisatie van de woningbouwopgave is klimaatbestendig en duurzaam bouwen het uitgangspunt, waarbij er ook kansen liggen voor het klimaatbestendig en duurzaam maken van de bestaande voorraad.

Versterken steden én kernen
In de economische kerngebieden van de regio worden groei van werkgelegenheid en voldoende kwalitatief aanbod van woningen steeds belangrijkere vestigingsfactoren voor de (internationale) concurrentiekracht. Dit vraagt onder meer om onderscheidende stedelijke woon- en werkgebieden, waarin wonen en werken in hoge dichtheden worden gemengd. Door wonen en werken in elkaars nabijheid te situeren, stimuleren we dat mens op de fiets of wandelend naar hun werk kunnen.
Een grotere variatie aan woonmilieus van (hoog) stedelijk tot landelijk en van betaalbaar tot duurdere woningen is van belang voor onze regio.

Voor de kernen is vitaliteit van belang; inbreiding en het benutten van bestaande stations helpt daarbij. De opgaven in de steden, die gericht is op stedelijke dichtheid, op multimodale knooppunten en op economische brandpunten, is anders dan in de kleine kernen waar vitaliteit, bereikbare voorzieningen en de eigen identiteit voorop staan in combinatie met het groene karakter. Dat onderscheid is ook te vinden in de strategie waarbij we het verschil maken tussen de verschillende centra in de drie polen, de regiokernen en de vitale kernen. In het integrale netwerk van onze regio hebben ze allemaal een rol en zijn ze goed met elkaar verbonden.

We realiseren woon- en werklocaties en voorzieningen zoveel mogelijk binnenstedelijk. Dat doen we met binnenstedelijke verdichting en het bijbouwen in dorpskernen in gemengde milieus en geconcentreerd rond ov-knooppunten. Deze verhoogde nabijheid combineren we met een gezonde leefomgeving. Dit betekent dat we investeren in groen in de stad en het ommeland.

Toekomstbestendig verstedelijken
De nieuwe economie kenmerkt zich door biobased en circulair te denken en te werken. We zetten in op energieneutraal of energieleverend ontwikkelen. Dat moet ook als we de doelstellingen van het akkoord van Parijs willen nakomen met een regio die in 2050 CO2-neutraal is. Daarom ontwikkelen we bestaande en nieuw te

ontwikkelen woon- en werklocaties zoveel mogelijk circulair en met nadruk op de toepassing van hoogwaardige materialen.

Aantrekkelijk woonklimaat voor iedereen
Er is een groot tekort aan woningen en de vraag stijgt nog door. In de verstedelijkingsstrategie is het uitgangspunt de opgave om 100.000 woningen[1] te realiseren tot en met 2040.
Om dat voor elkaar te krijgen, zetten we in op een verbetering van het functioneren van de woningmarkt: de doorstroming kan beter als er voldoende aanbod is voor doorstromers en starters. Ook zetten we in op de leefbaarheid van bestaande wijken en kernen, zodat het voor zowel huidige als toekomstige bewoners mogelijk is een passende en aantrekkelijke woonplek te vinden. We werken aan voldoende woningen, met een divers en betaalbaar woningaanbod in diverse woonmilieus, in kwalitatief goede, gezonde en veilige leefomgevingen. We grijpen de kans om bestaande wijken meer divers en toekomstbestendiger te maken door te kiezen voor een integrale wijkaanpak.

[1] De prognoses komen uit de planmonitor en uit aanvullende onderzoeken van Stec groep (Foodvalley) en Companen (Arnhem Nijmegen).

STERKE ECONOMIE

In onze economie richten we ons primair op het oplossen van de vragen van de toekomst. Onze focus ligt niet voor niets op Food, Health, Hightech en Energy. Dit zijn de sectoren waar onze regio al decennialang gezaghebbend in is en waar het ICT-cluster, de agroketen en een sterke dienstensector belangrijke pijlers van zijn. Dat blijkt ook het onderzoek naar de Kracht van Oost.
Versterking van de (internationale) concurrentiekracht vraagt om versterking van een selectie van toplocaties (campussen, functiegemengde zakencentra en productielandschappen) en van de verbindingen daartussen. We willen sterker maken wat sterk is en blijven vol inzetten op de ontwikkeling van onze internationale clusters en campuslocaties.
In de verstedelijkingsstrategie maken we de ruimtelijke vertaling van de randvoorwaarden die horen bij deze economische ambities.
De campussen kunnen zich ontwikkelen als stedelijke innovatiemilieus van de toekomst en we zorgen voor 'ecosystemen' die de campussen en het bedrijfsleven met elkaar verbinden, zodat innovatie kan ontstaan. Andersom werkt het ook; de verstedelijkingsstrategie verbetert het vestigingsklimaat van de regio met een goede kwaliteit van leven en extra woningen.

We benutten en versterken onze strategische ligging op de Oost-corridor met ICE Duitsland en de multimodale goederencorridor: weg – spoor – water. Wanneer we de stedelijke corridor en de logistieke corridor goed op elkaar afstemmen, ontstaan kansen voor synergie voor de kennissector, de logistieke sector en duurzaam vervoer. De rapportage Economische betekenis en potentie ICE verbinding Arnhem toont aan dat door verbeteringen aan het ICE netwerk de komende jaren gebieden in Nederland, maar ook vooral in Duitsland (niet alleen Düsseldorf, Köln en Frankfurt) interessant zijn voor onze regio. Via een snelle overstap vanuit Arnhem op station Duisburg naar andere ICE lijnen worden ook gebieden in Noord-(o.a. Berlijn), Midden- en Zuid Duitsland beter bereikbaar (binnen max 5 uur vanuit Arnhem). Deze gebieden zijn interessant zijn voor onze speerpuntsectoren.

We willen het bedrijfsleven in de regio versterken door ruimte te bieden aan ondernemerschap en door in te zetten op voldoende en kwalitatief goede werklocaties en verbindingen. We onderzoeken de mogelijkheden van intensivering en functiemenging op bestaande werklocaties in het stedelijk gebied.

We houden rekening met extra ruimte voor bedrijvigheid die onder andere nodig is voor de transformatieperiode naar een klimaatadaptieve, energieneutrale en circulaire economie. Bij een functiewijziging van bedrijventerreinen zetten we in eerste instantie in op multifunctionele werklocaties. Er is immers vraag naar aantrekkelijke gebieden met verschillende

functies. Transformatie van bedrijventerreinen naar niet-werkfuncties kan alleen plaats vinden als (elders) voldoende ruimte overblijft voor (binnenstedelijke) bedrijvigheid. Om ruimte te maken voor transformaties wordt gedacht aan het maken van een gezamenlijke bedrijvencarrousel om met elkaar ruimte te kunnen blijven bieden aan bedrijven die zich lastiger verhouden tot andere functies maar die belangrijk zijn voor de regio.

Met bovenstaande ambities doen we dus ook vanuit de economie een stevig beroep op de schaarse ruimte in de regio. Dat betekent omgekeerd ook dat we moeten kijken waar de ruimte voor werklocaties, bedrijventerreinen en campussen efficiënter gebruikt kan worden door in te schikken, te verdichten en functies slim te combineren.

SLIMME EN SCHONE MOBILITEIT

Het mobiliteitsnetwerk in de Groene Metropool heeft nu al een groot aantal knelpunten (binnen de regio en in de aansluitingen op het stedelijk netwerk Nederland) en de groei van het aantal woningen gecombineerd met een groei van de economie, maakt de druk (op de knelpunten) alleen maar groter.

We kiezen er in het verstedelijkingsconcept voor om mensen in de Groene Metropool te laten reizen op de slimste en schoonste manier. Op deze manier wordt het mobiliteitsnetwerk het beste (flexibel) benut en werken we aan CO2-reductie. Dat lukt als we de reiziger centraal stellen en hem verleiden om de slimste en schoonste keuzes te maken door te zorgen voor een goed OV-aanbod in het regionale netwerk en goede aansluitingen op het landelijke en lokale netwerk.
Door zoveel mogelijk te bouwen in de bestaande kernen en steden creëren we nabijheid van wonen, werk en voorzieningen. Inwoners worden daarmee gestimuleerd om eerder te kiezen voor fietsen en openbaar vervoer in plaats van voor de auto. (Daar hoort aansluitend parkeerbeleid bij). Aan de randen van stedelijke netwerken zorgen we voor overstapmogelijkheden van auto op fiets of openbaar vervoer (flexibel en beter benutten mobiliteitsnetwerk, deelvervoer). Het mobiliteitsnetwerk zorgt ook voor slimme en schone alternatieven voor een bezoek aan cultuur, recreatie en landschap.

Gezien de al bestaande knelpunten, verwachten we dat investeringen in het netwerk nodig zijn om te anticiperen op de groei van het aantal woningen en de economie. We investeren in mobiliteitshubs, stimuleren fietsen en lopen op korte afstanden binnen het stedelijk gebied, vergroten en versterken het Hoogwaardig Openbaar Vervoer-netwerk (HOV-netwerk) en zetten in op verbindingen op openbaar vervoer en spoor (corridors Randstad-Arnhem-Rhein Ruhr en Amersfoort-Foodvalley-Apeldoorn). Gezien de grote effecten van woningbouw op het wegennet (en ongeacht inzet op OV en fiets) is het ook nodig te inventariseren welke oplossingen en eventuele investeringen voor het regionale en landelijke wegennet nodig zijn.

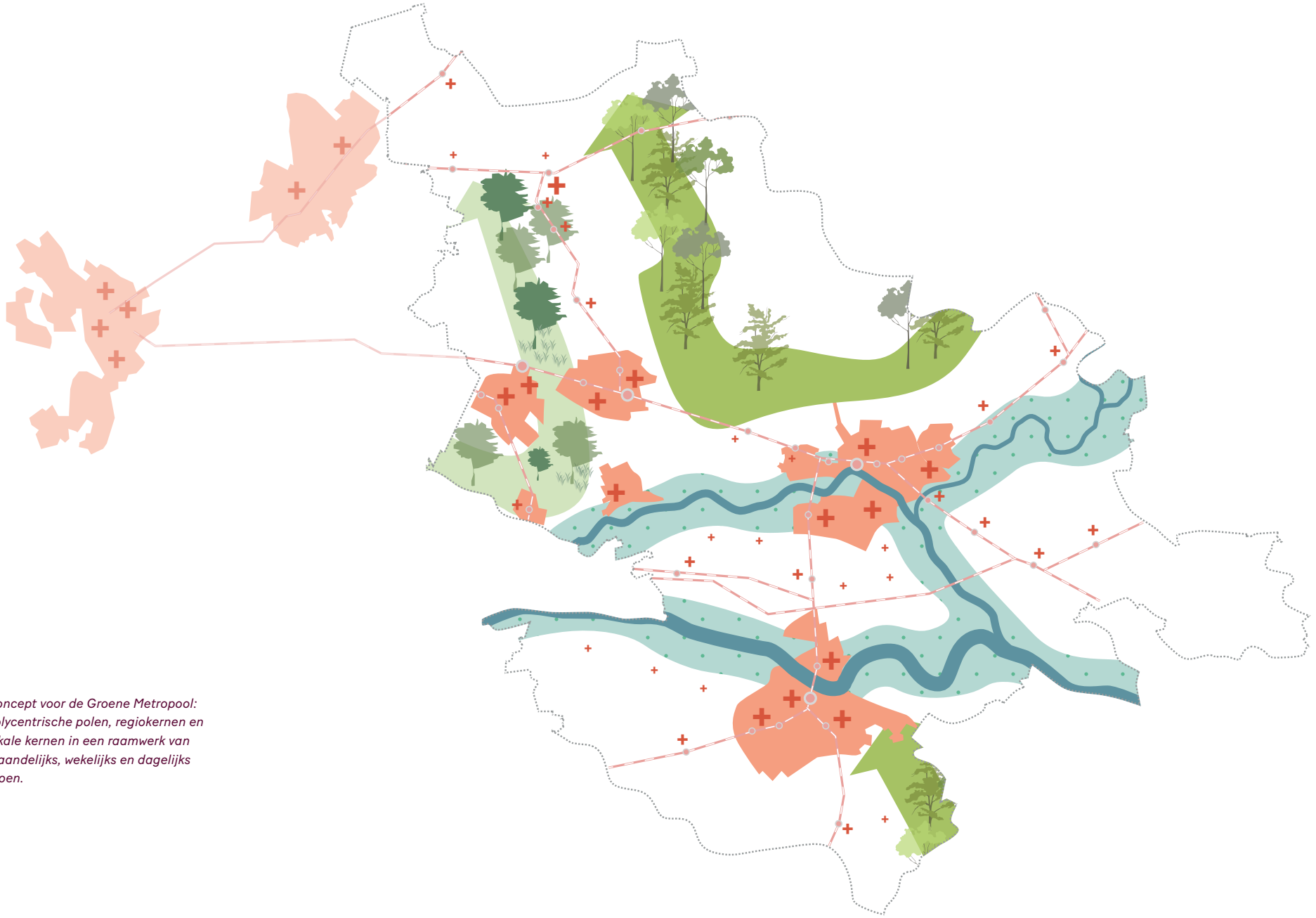

Concept voor de Groene Metropool: polycentrische polen, regiokernen en lokale kernen in een raamwerk van maandelijks, wekelijks en dagelijks groen.

01 Bouwstenen

De verstedelijkingsstrategie wordt opgebouwd vanuit vier bouwstenen: leefomgeving, mobiliteit, economie en wonen. Dit zijn de pijlers van onze strategie.

Voor alle vier de bouwstenen is in de contourennotitie de context geschetst en zijn uitgangspunten meegegeven die vervolgens zijn uitgewerkt. In de bouwstenen staat het behoud en versterken van de leefomgeving in het verstedelijkingsconcept voorop. We proberen zo veel mogelijk in of dichtbij bestaand bebouwd gebied te blijven, of het nu om wonen of werken gaat. Daarmee volgen we de Nationale Omgevingsvisie.

Per bouwsteen is aangegeven wat de context is: welke ontwikkelingen zijn te zien rond dit thema, welk positief effect kan de groei van de regio op deze bouwsteen hebben (kansen en ambities) en hoe kunnen we negatieve effecten van de groei zo veel mogelijk voorkomen? Om op zowel kansen en ambities als op risico's te sturen, zijn per bouwsteen generieke ontwerpprincipes geformuleerd.

De genoemde principes zijn zoals gezegd generiek. Het zijn geen dogma's, maar belangrijke ingrediënten en waarden om tot groene verstedelijking te komen. De opgave is om te kiezen voor die locaties en plekken waarmee aan zoveel mogelijk waarden recht wordt gedaan. Vanzelfsprekend zullen er ook locaties zijn waar de bouwstenen en uitgangspunten met elkaar botsen. Dat betekent dat er keuzes en afwegingen gemaakt moeten worden waarvan we nu nog niet weten dat ze op ons pad komen.

In de komende periode worden in gebiedsuitwerkingen ontwerpprincipes getoetst op werkbaarheid en realiteitsgehalte. We verwachten dat zich daarin soms moeilijke keuzes voordoen; niet alles kan. De te maken afwegingen zijn gebiedsspecifiek (wat is hier het belangrijkste?) en vervolgens spelen daarin de volgordelijkheid en benodigde onderzoeken en investeringen een rol. Vanuit de gebiedsuitwerkingen kan dat leiden tot een afwegingskader per deelgebied of sleutelgebied.

LEEFOMGEVING

Verstedelijkingsstrategie: ruimteclaims ordenen in het landschap en het landschap verder versterken

Ambitie: een aantrekkelijk, groen-blauw, gezond woonmilieu, waar volop kansen liggen voor gezond leven, werken en recreëren.

BEREIKBAARHEID

Verstedelijkingsstrategie: inzetten op bereikbaarheid van stedelijk netwerk A-N-F en verbindingen van dit netwerk met de Randstad, met het noorden en zuiden + ontwikkeling mob. hubs.

Ambitie: woon- en werklocaties koppelen aan (met name OV-) infrastructuur.

ECONOMIE

Verstedelijkingsstrategie: in kaart brengen welke ruimtelijke voorwaarden leiden tot maximale uitwisseling tussen bedrijven, kennisinstellingen en voorzieningen.

Ambitie: verbeteren van economische groei en versterking van het economisch vestigingsklimaat.

WONEN

Verstedelijkingsstrategie: inzichten en handvatten voor afstemming en besluitvorming omtrent groei, die aansluiten bij de identiteit van het gebied.

Ambitie: divers programma aanbieden dat aansluit bij de kwalitatieve vraag.

GROENE METROPOOL

Verstedelijking met behoud van landschap en leefklimaat, incl. versterking van:

- agglomeratiekracht
- economische concurrentiepositie
- leefbaarheid
- duurzaamheid

Leefomgeving: meer landschap

Het groene raamwerk van de regio versterken we door de landschappelijke kwaliteit, het watersysteem, de biodiversiteit en de groenvoorzieningen leidende principes te laten zijn bij het ruimtelijke ontwerp voor de Groene Metropool.

CONTEXT

De hoge kwaliteit van de leefomgeving maakt onze regio een fijne plek om te wonen en te werken. De groene en ontspannen leefomgeving draagt positief bij aan het economisch vestigingsklimaat. Onze steden worden tot in hun hart doorsneden door rivieren, beken en parken. Onze inwoners vinden op fietsafstand een aantrekkelijk landschap met prettige uitloopgebieden. De stuwwallen en het rivierengebied zijn plekken waar bewoners en bezoekers uit heel Nederland van genieten. Deze landschappelijke kwaliteit en het agrarische karakter van het landschap rond de dorpen is onderscheidend ten opzichte van andere stedelijke regio's in ons land, al staat die kwaliteit ook onder druk door het intensieve gebruik ervan. Om ervoor te zorgen dat de toevoeging van 100.000 extra woningen en de bijhorende banen en werkgebieden de leefomgeving niet extra onder druk zetten, versterken we de kwaliteit van onze leefomgeving. Het groenblauwe raamwerk van de regio versterken we door het watersysteem, de landschappelijke kwaliteit, de biodiversiteit en de groenvoorzieningen uitgangspunt te laten zijn bij het ruimtelijke ontwerp voor de Groene Metropool. We houden daarbij ook rekening met de afspraken die gemaakt worden in de Regionale Energie Strategieën.

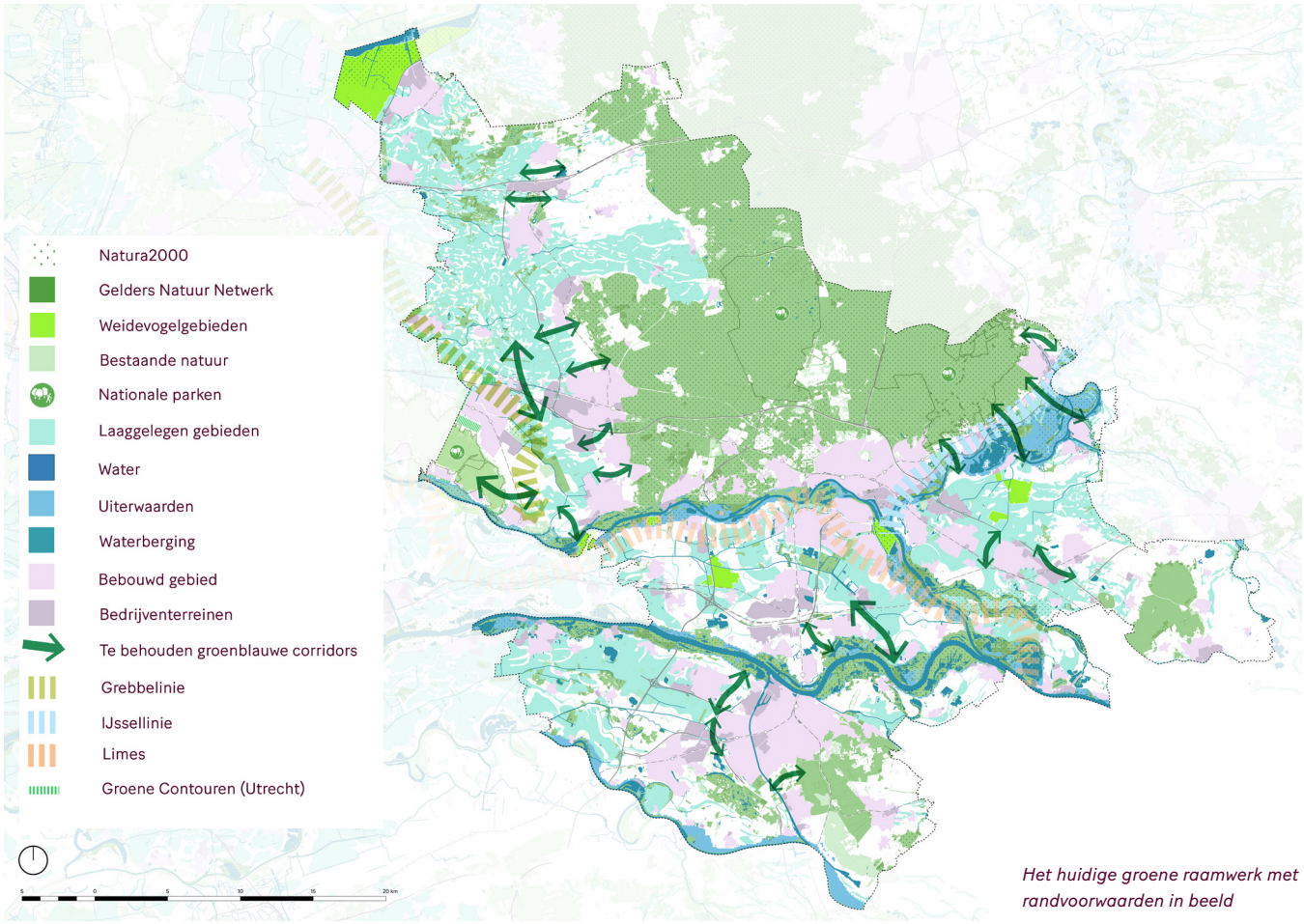

Het huidige groene raamwerk met randvoorwaarden in beeld

KANSENKAART LEEFOMGEVING

Het groene raamwerk van de regio wordt versterkt door ontwerpprincipes te hanteren voor het watersysteem, de landschappelijke kwaliteit, de biodiversiteit en groenvoorzieningen.

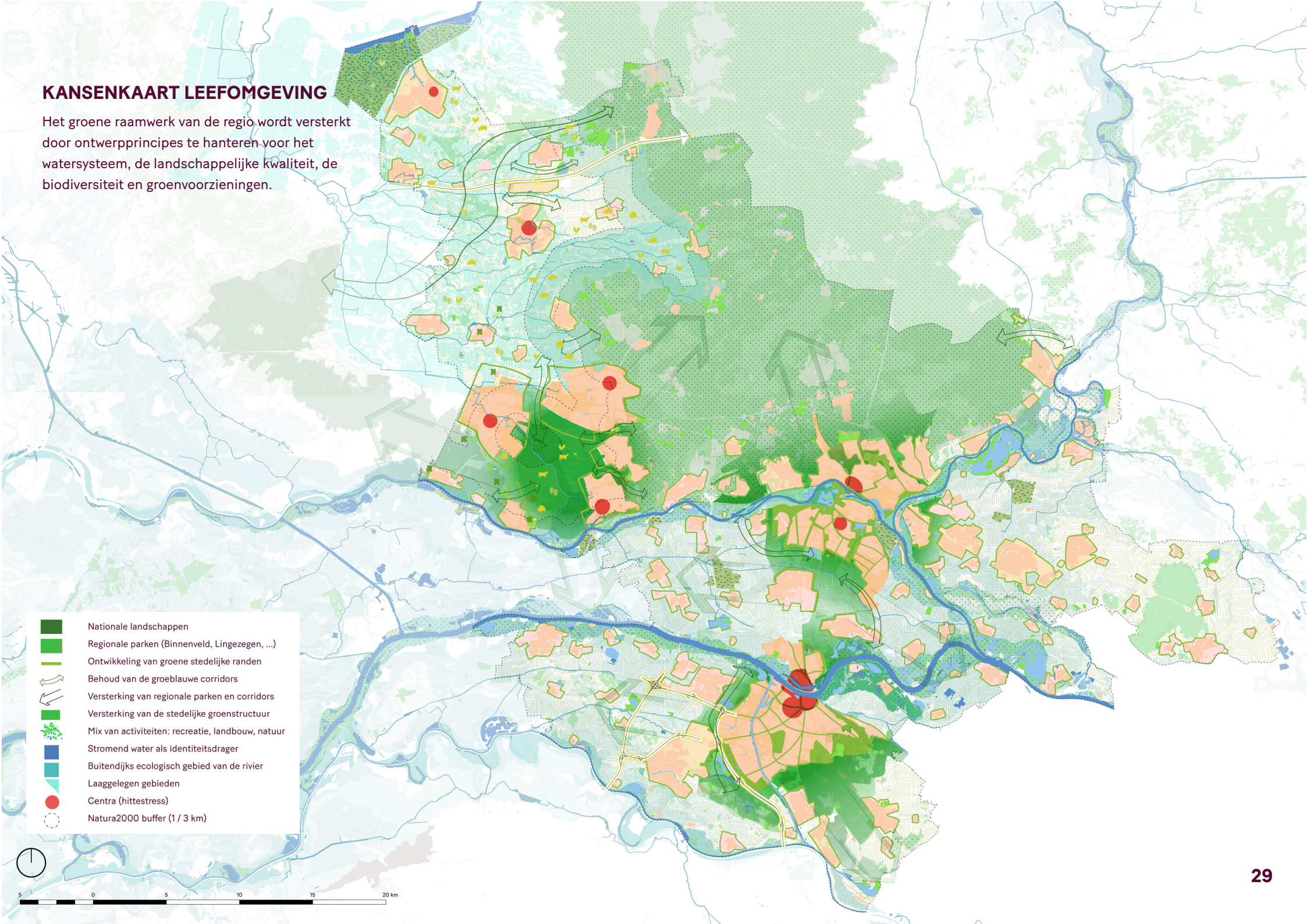

KANSEN EN AMBITIES

Het uitgangspunt in deze strategie is dat alle bewoners van onze regio (nu en in de toekomst) recht hebben op een prettige en gezonde leefomgeving. Ze hebben toegang tot recreatiegebieden dichtbij de stad en ook tot de grote natuurgebieden in onze provincies. Het betekent ook dat de woonwijken en hun omgeving zelf voldoende groen zijn, uitnodigen tot bewegen en klimaatadaptief zijn ingericht om zowel hittestress als overstromingen tegen te gaan. Hieronder is weergegeven welke kansen en ambities dat oplevert.

Bestaande natuur
De kwaliteit van bestaande natuur en landschap beschermen en versterken we. Daarmee onderstrepen we het belang van biodiversiteit en de intrinsieke waarde van de natuur. De nieuwe verstedelijking mag de belasting op kwetsbare gebieden niet vergroten. Dat kan alleen door meer natuur- en uitloopgebieden toe te voegen, de stikstofdeposities te verminderen en door de bestaande gebieden goed te beheren.

Bodem, water en klimaat
Bij een toekomstbestendige verstedelijking past dat we rekening houden met het bodem- en watersysteem; dit is het fundament voor het maken van ruimtelijke keuzes. Herstel van het natuurlijke systeem begint met het vergroten van de infiltratie van regenwater in de bodem. De stuwwallen zijn de belangrijkste plekken waar dat gebeurt. Het grondwater in de stuwwallen is de bron van water in tijden van droogte en is onze belangrijkste strategische drinkwaterreserve. En daar anticiperen we op. Het betekent dat op sommige locaties het behoud van bodemstructuren noodzakelijk is voor schoon drinkwater, waardoor toepassing van geothermie of bodemenergiesystemen niet mogelijk is. Ook werken we aan een gezond en veerkrachtig watersysteem, een robuuste blauwe dooradering in het landschap voor het vasthouden en opvangen van water.

Energie
Met deze strategie stimuleren we de energietransitie. Door langetermijnplannen voor verstedelijking te maken, is het makkelijker om de energienetwerken zowel boven als onder de grond mee te 'plannen'. Kansen benutten we zo veel als mogelijk, vooral als de afstand tussen vraag en aanbod kort is. De vergelijking tussen de concept-RES'en en het verstedelijkingsconcept laat nog geen conflicten zien; de uitgangspunten sluiten goed op elkaar aan.

Agrifood/Landbouw
Het belang van de agrifoodsector is groot in onze regio. De sector is ruimtelijk, sociaal en economisch verweven in de maatschappij. De transitie richting meer natuurinclusieve landbouw en kringlooplandbouw is een opgave die ruimte vraagt. Door ruimtelijke zonering en zo veel als mogelijk te zoeken naar functiecombinaties, ondersteunen we de transitie van de landbouw. Deze verstedelijkingsstrategie is een mede-aanleiding om een gezamenlijke onderzoeksvraag naar landbouw in de Vallei op te stellen. De uitkomsten daarvan leiden mogelijk tot aanvullende ontwerpprincipes die ook behulpzaam zijn in andere gebieden binnen de Groene Metropool.

Stikstof
De insteek van dit verstedelijkingsconcept is dat de ruimtelijke ingrepen die we doen, bijdragen aan de vermindering van stikstof op de natuur. We kiezen daarbij voor een gebiedsgerichte aanpak. We gaan ervan uit dat door een mix van lokale, regionale en landelijke maatregelen, vrijwel alle woon- en werklocaties vergunbaar zijn op de middellange en lange termijn.
Ons uitgangspunt bij het opstellen van de strategie is dat het geplande wetsvoorstel Stikstofreductie en Natuurverbetering zoals gepland in 2021 in werking treedt. Als dat niet het geval is, zal dat een wijziging betekenen in het faseren van ontwikkelingen in ruimte en tijd. Samen met een stikstofregisseur brengen we dat de komende maanden in kaart.

Bestaande wijken
In het verstedelijkingsconcept kiezen we ervoor om te verdichten in bestaande wijken en daar programma toe te voegen voor wonen, werken, groen en dergelijke. Dat is een kans om in bestaande wijken ook een begin te maken met klimaatadaptatie, de verbetering van de biodiversiteit om daarmee de gezondheid van de bewoners van de wijk te verbeteren.

ONTWERPPRINCIPES

1. Het werken met zones van verstedelijking
We geven de voorkeur aan verdichting boven uitleglocaties. Hoe kleiner we de 'footprint' van de bebouwde omgeving kunnen maken, hoe meer ruimte er is voor die andere functies: recreatie, een natuurlijker watersysteem, ruimte voor agrariërs, mooi landschap, natuur, enzovoort.

Maar, de bouwopgave is te groot om met alleen verdichting kunnen realiseren. Bij het ruimtelijk aanwijzen van geschikte uitleglocaties hanteren we een aantal principes:

- We verstedelijken in principe niet in het Natuur Netwerk Nederland, weidevogelgebieden, uiterwaarden, huidige waterbergingsgebieden, bovenop de stuwwallen en in de droogdalen. Behoud van onze natuurwaarden begint met het beschermen ervan. Herstel van het natuurlijke watersysteem is noodzakelijk bij klimaatadaptatie en onder de stuwwallen liggen onze strategische drinkwaterreserves. Droogdalen en uiterwaarden zijn locaties met een te hoog risico op overstroming.

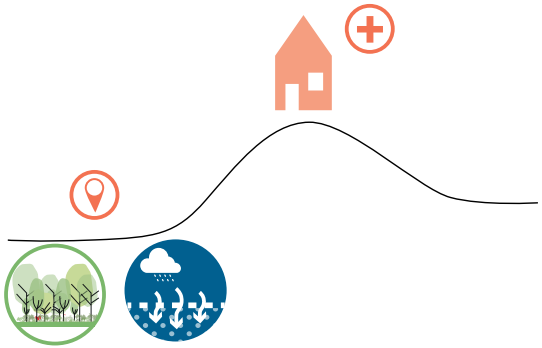

- De laagste en natste delen houden we zoveel mogelijk vrij van nieuwe bebouwing. We bouwen er niet, maar deze gebieden zijn wel een belangrijk onderdeel van ons integrale ruimtelijk ontwerp.

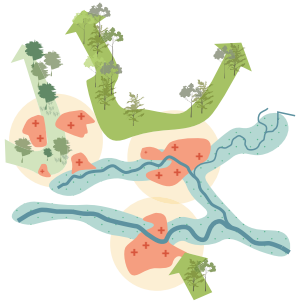

- De hogere delen in het landschap bieden de beste ondergrond voor verstedelijking. Dit zijn bijvoorbeeld de flanken van stuwwallen (uitgezonderd de droogdalen). In de vallei en het rivierengebied zijn oeverwallen, dekzandruggen en rivierduinen relatief geschikte locaties. Al deze locaties vragen om een zorgvuldig ontwerp, rekening houdend met landschap en bestaande functies die niet zomaar kunnen wijken.

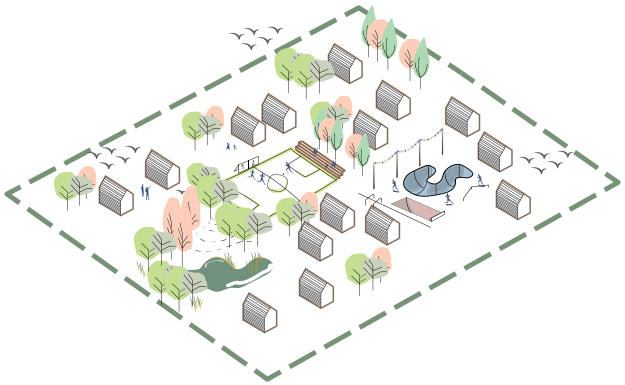

- Onze inzet is dat we leefomgevingen maken, dus niet alleen monofunctionele locaties voor wonen of werken. Dat betekent dat recreatieve uitloopgebieden, sportvelden, natuur en hydrologische buffers bij het ruimtelijk ontwerp horen.

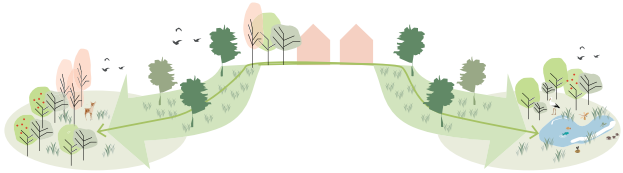

- Groene buffers tussen de kernen houden we intact en versterken we waar nodig. We zorgen ervoor dat op de overgangen tussen de stuwwallen en de lagere gronden geen ondoordringbaar lint van bebouwing ontstaat die deze twee natuurlijke systemen isoleert. Deze 'groene vingers' zijn ook belangrijk voor de leefbaarheid, klimaatadaptatie en identiteit van onze bestaande kernen en wijken.

- We behouden en versterken de landschappelijke en cultuurhistorische kwaliteit van engen (oude landbouwgebieden), waardevolle open gebieden, landgoederen, beschermde monumenten en de Grebbelinie, IJssellinie en Romeinse Limes.

- We houden wederzijds afstand tussen verstedelijkingslocaties en windmolens.

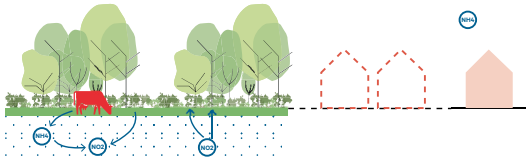

- Op locaties die op korte afstand van stikstofgevoelige habitats ontwikkeld worden, zetten we maximaal in op het minimaliseren van netto negatieve effecten op de natuur. Als dat niet of onvoldoende kan, schuiven we de ontwikkeling van deze locaties naar de langere termijn of vallen deze af ten opzichte van meer haalbare locaties. Toevoer- en rondwegen en andere stikstofbronnen leggen we op een zo groot mogelijke afstand aan van de gevoelige habitats.

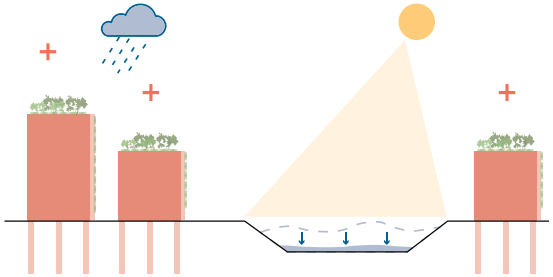

- We houden bij het ruimtelijk ontwerp van verstedelijking rekening met beperkingen in bodemgebruik dicht bij de (toekomstige) drinkwaterwinning en vice versa.

2. Multifunctioneel ruimtegebruik nabij de stad
Wanneer er 100.000 woningen toegevoegd worden aan de regio zijn ook extra recreatiemogelijkheden nodig. We willen onze inwoners prettige recreatiegebieden bieden en tegelijkertijd de bestaande natuurgebieden niet verder belasten. Om die reden hanteren we een aantal principes:



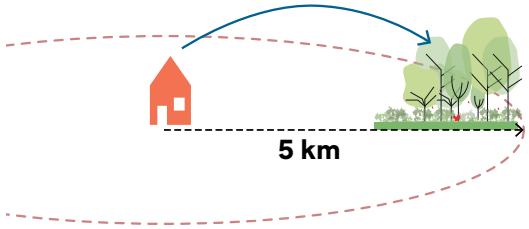

- We realiseren nieuwe uitloopgebieden op fietsafstand van de woningen: op 5 kilometer afstand of dichterbij. De belangrijkste (grootste) gebieden ontsluiten we ook goed met het openbaar vervoer om ze zo voor iedereen toegankelijk te maken.

- Nieuwe recreatieve voorzieningen combineren we met doelen voor een klimaatadaptief watersysteem, (natuur inclusieve) landbouw, natuur en energietransitie. We zien vooral kansen om gebieden te ontwikkelen waar bijvoorbeeld landbouw, hernieuwbare energie en recreatie gecombineerd kunnen worden. De korte afstand tot de vraag naar energie (bedrijven en woningen) maakt deze gebieden interessant voor zonne-energie opwekking, als ze ruimtelijk goed ingepast zijn. Voor agrariërs kan dit helpen de omslag naar natuurinclusief te financieren en ontstaan nieuwe verdienmodellen, mede gericht op de recreanten en energie.

- Het nieuwe groen kan vele vormen aannemen die lokaal specifiek zijn. Het ontwerp en de precieze locatie ervan is dan ook geen onderdeel van de verstedelijkingsstrategie, maar van de gebiedsuitwerkingen. Er kan bijvoorbeeld natuur, bos, ruimte voor water en klimaat of een ecologische verbindingszone mee gerealiseerd worden, maar ook aantrekkelijk(er) en goed toegankelijk agrarisch gebied of een recreatiegebied met zwemplas. Het ontwerp passen we aan bij het landschap.



- We spreken af om standaard een vast aantal m² uitloopgebied per nieuwe woning toe te voegen in de vorm van nieuwe groen en/of landschap. Een rekensom geeft aan dat dat in theorie om zo'n 5.000 hectare in de Groene Metropool gaat. Dit is 'buiten'-ruimte die beschikbaar is voor alle nieuw toe te voegen woningen: zowel in de steden en daarbuiten. De insteek is dat er genoeg dagelijks, wekelijks en maandelijks groen moet blijven voor alle inwoners in de Groene Metropool. En als het aantal nieuwe inwoners fors groeit, groeit het groen dus mee[2]. De uitwerking kan op allerlei manieren plaats vinden. Het genoemde streefgetal valt samen met de meest extensieve vormen. Wanneer we kiezen voor intensief bruikbare recreatiegebieden als bijvoorbeeld parken, dagcampings of speelweides, gebruiken we minder ruimte. We ontwikkelen een vergelijkingsnorm die voor alle verschillende typen uitloopgebieden informatie geeft over recreatiedichtheid, kosten, koppelkansen en inrichting.

- We zetten bij de (her)ontwikkeling van werkgebieden in op de menging van functies zoals combinaties van wonen en werken. Leefomgevingen zijn er immers niet alleen voor bewoners, maar ook voor werknemers. We zetten in op een goed werkklimaat en verblijfgebied voor werknemers; niet alleen op de campussen maar ook in de overige werkgebieden.

3. Veranderingen in de agrarische sector

De verschillende opgaven en de daarbij horende ruimtebehoeften in het landelijk gebied pakken we integraal en gebiedsgericht aan. We ondersteunen daarbij een vitale, toekomstbestendige landbouwsector en bieden toekomstperspectief voor agrarische ondernemers, rekening houdend met de ruimtebehoefte van andere functies die soms prioriteit hebben. We kijken gebiedsgericht naar wat er nodig is om (blijvende) agrarische ondernemers een goede locatie te geven of te laten behouden passend bij hun (nieuwe) bedrijfsvoering. Daarbij betrekken we ook stoppende agrariërs om voor ieder een passende oplossing te vinden. Waar mogelijk zetten we in op meervoudig ruimtegebruik en bijbehorende verdienmodellen.

[2] In de regio Utrecht (U10) is "Groen groeit mee" de uitdagende slogan, die duidelijk wil maken dat als de regio/provincie groeit qua inwoneraantal, economie en mobiliteit, ook de behoefte groeit aan groene recreatieruimte en natuur meegroeit. Tel daarbij de noodzakelijke veranderingen waar de groene ruimte voor staat (meer duurzame landbouw, ruimte voor opwek van elektriciteit, meer biodiversiteit, etc.). Gemeenten hebben de opdracht om uit te werken hoe groen daadwerkelijk mee kan groeien. In de verstedelijkingsstrategie van de Groene Metropool doen we daarvoor een eerste voorstel.

Enkele in het oog springende potentiële locaties voor nieuwe recreatieve voorzieningen:

- Er is ruimte om Park Lingezegen verder uit te breiden richting de uiterwaarden, om zo een verbinding te creëren.
- Het Binnenveld samen met het gebied tussen Ede en Veenendaal biedt kansen voor de ontwikkeling van recreatie, natuur en hydrologie. Daarbij dient rekening gehouden te worden met het Natura 2000 gebied , waterberging, de agrarische functie en andere ruimtelijke claims op het gebied.
- Tussen Beuningen en Nijmegen ligt een gebied dat potentie heeft om integraal ontwikkeld te worden met recreatie- en woonfuncties. Zo kan op de langere termijn (2030-2040) de Beuningse plas een recreatieve functie krijgen.

4. Inrichting van de stedelijke omgeving
Met de verstedelijkingsstrategie doen we uitspraken over hoe we vinden dat de regio het beste kan groeien of (her)ingericht kan worden. Vanuit de bouwsteen leefomgeving blijven we daarbij zo dicht mogelijk bij de kwaliteit en gebiedseigen kenmerken die de regio al heeft.

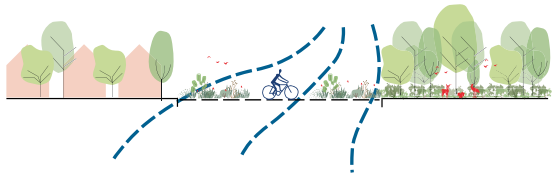

- Op de overgang van woonwijken naar het landelijk gebied werpen we geen extra barrières op voor fietsers en wandelaars, maar creëren we nieuwe verbindingen. We richten onze infrastructuur zo in dat de barrièrewerking voor flora en fauna geminimaliseerd wordt. De mobiliteitstransitie, waarbij meer gewandeld wordt en ook de fiets en het openbaar vervoer vaker gebruikt worden dan de auto, is uitgangspunt voor ons stedelijk ontwerp. Dat is uitgewerkt in de bouwsteen Mobiliteit.

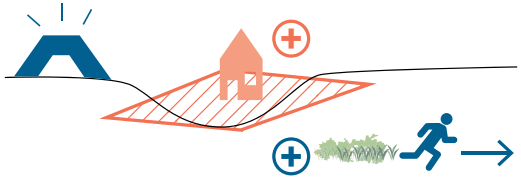

- Waterveiligheid staat in heel Nederland hoog op de agenda. In onze regio betekent dat dat we er rekening mee houden dat omvangrijke nieuwbouw in het rivierengebied en de vallei tot gevolg kan hebben dat dijken verder verstevigd moeten worden. We houden er ook rekening mee dat er vluchtwegen nodig zijn.

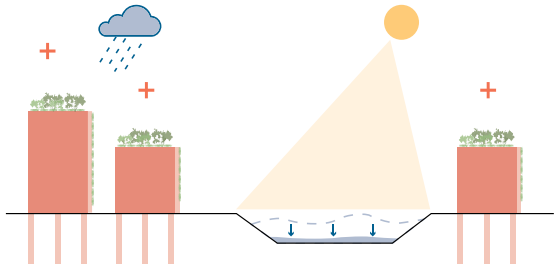

- Daarnaast houden we rekening met een toename van zowel drogere en warmere zomers als zwaardere buien in die zomers. Waterberging die droogvalt, sloten die greppels worden en zwaardere funderingen zullen normaler worden. Dit vraagt om meer ruimte voor waterberging in bebouwd gebied, meer groen en blauw in de stad en een andere inrichting.



- De doelen voor gezondheid, water en ecologie (inclusief stikstof) zijn in ontwerpen voor verstedelijking vaak goed te combineren. In de gebiedsuitwerkingen onderzoeken we een ruimtelijk concept voor het inrichten en verdichten van de stad, gericht op gezondheid, natuur en klimaat. Aan de hand van praktijkvoorbeelden zullen we een ‘catalogus’ met maatregelen maken die toegepast kunnen worden in de nieuwe leefomgevingen en die meerdere functies met elkaar koppelen. Voorbeelden van elementen uit het systeem zijn:
    - parkeeroplossingen anders dan op maaiveldniveau
    - groen- en sportvoorziening op loopafstand.
    - maatregelen die luchtkwaliteit bevorderen en geluidsoverlast tegengaan
    - inzet van daklandschappen voor groen (tegen hittestress) en zonne-energie.
    - inzet op circulaire bouwen: industriële bouwsystemen en hergebruik van materialen (zie ook de bouwsteen Wonen) en bijvoorbeeld een grijswatersysteem.

Mobiliteit: slim en schoon

We stellen de reiziger centraal en we verleiden hem of haar om de slimste en schoonste keuzes te maken om door het netwerk te reizen. We benutten bestaande mobiliteitsnetwerken beter. We willen de groei in balans brengen met onze leefkwaliteit en aantrekkelijkheid van cultuur, recreatie en landschap.

CONTEXT

De verstedelijkingsstrategie kiest vanuit een samenhangende aanpak (leefomgeving, wonen, economie, bereikbaarheid) optimale locaties voor nieuwe woningen en werklocaties. Uit de mobiliteitsscan blijkt wat de effecten zijn van de toevoeging van nieuwe woningen (zie onderstaande analyse). Het mobiliteitsnetwerk in de Groene Metropool heeft nu al een groot aantal knelpunten (binnen de regio en in de aansluitingen op het stedelijk netwerk Nederland) en de groei van het aantal woningen gecombineerd met een groei van de economie, maakt de druk (op de knelpunten) in de toekomst alleen maar groter. We verwachten dat maatregelen en investeringen nodig zijn om deze effecten te voorkomen en om de locaties zoals die naar voren komen in het mobiliteitsconcept, te kunnen ontwikkelen zoals gedacht. Daarbij moeten we ook kijken naar de exploitatiekosten van het OV.

De verschillende verkeersstromen op internationaal, nationaal en regionaal niveau komen samen op een druk bezet spoor op de corridor Randstad-Arnhem-Rhein Ruhr en op de corridor Amersfoort- Foodvalley-Apeldoorn. Als we kijken naar de huidige situatie op de weg, zijn er vooral in de avondspits problemen. Onderstaande kaart illustreert de daadwerkelijk gereden snelheden op het wegennetwerk van Gelderland in 2019. Hoe roder de kleur, hoe langzamer het verkeer zich beweegt in vergelijking met een situatie zonder files. Veel congestie is ook te vinden op de stedelijke hoofdstructuur.

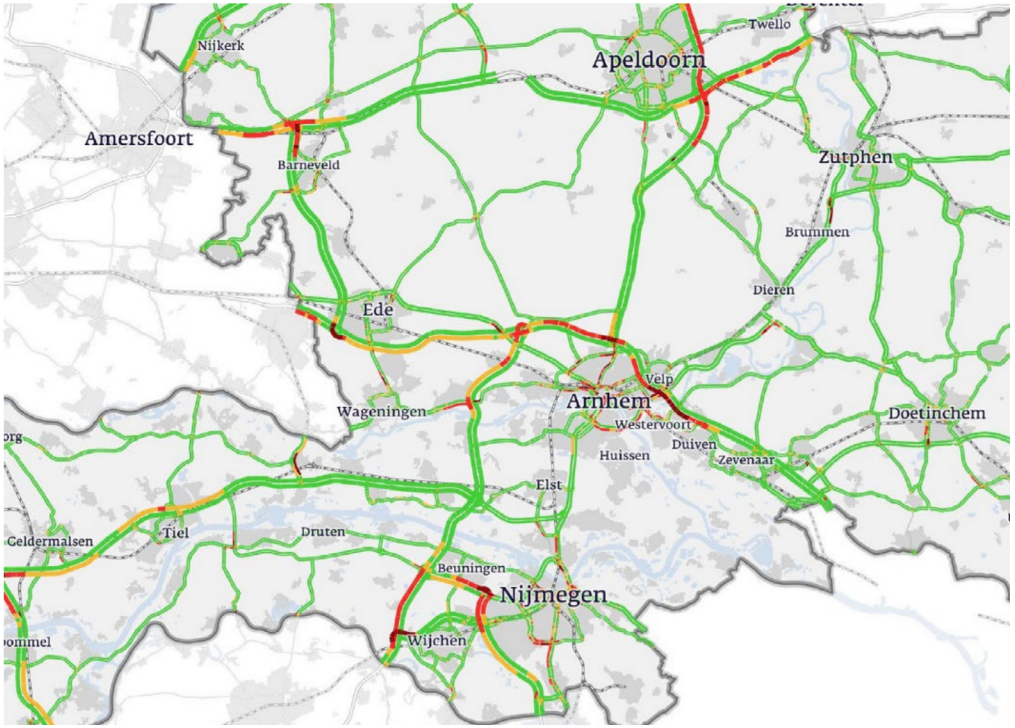

Vertraging op de weg in Gelderland in 2019, avondspits (Mobiliteitsscan, Floating Car Data, 2019)

KANSENKAART MOBILITEIT

Op (inter)nationaal, regionaal en lokaal niveau worden de bestaande netwerken beter benut en versterkt. Nieuwe woningen worden zoveel mogelijk binnen bestaand bebouwd gebied geprogrammeerd en nabij (H)OV en/of fietsverbindingen.

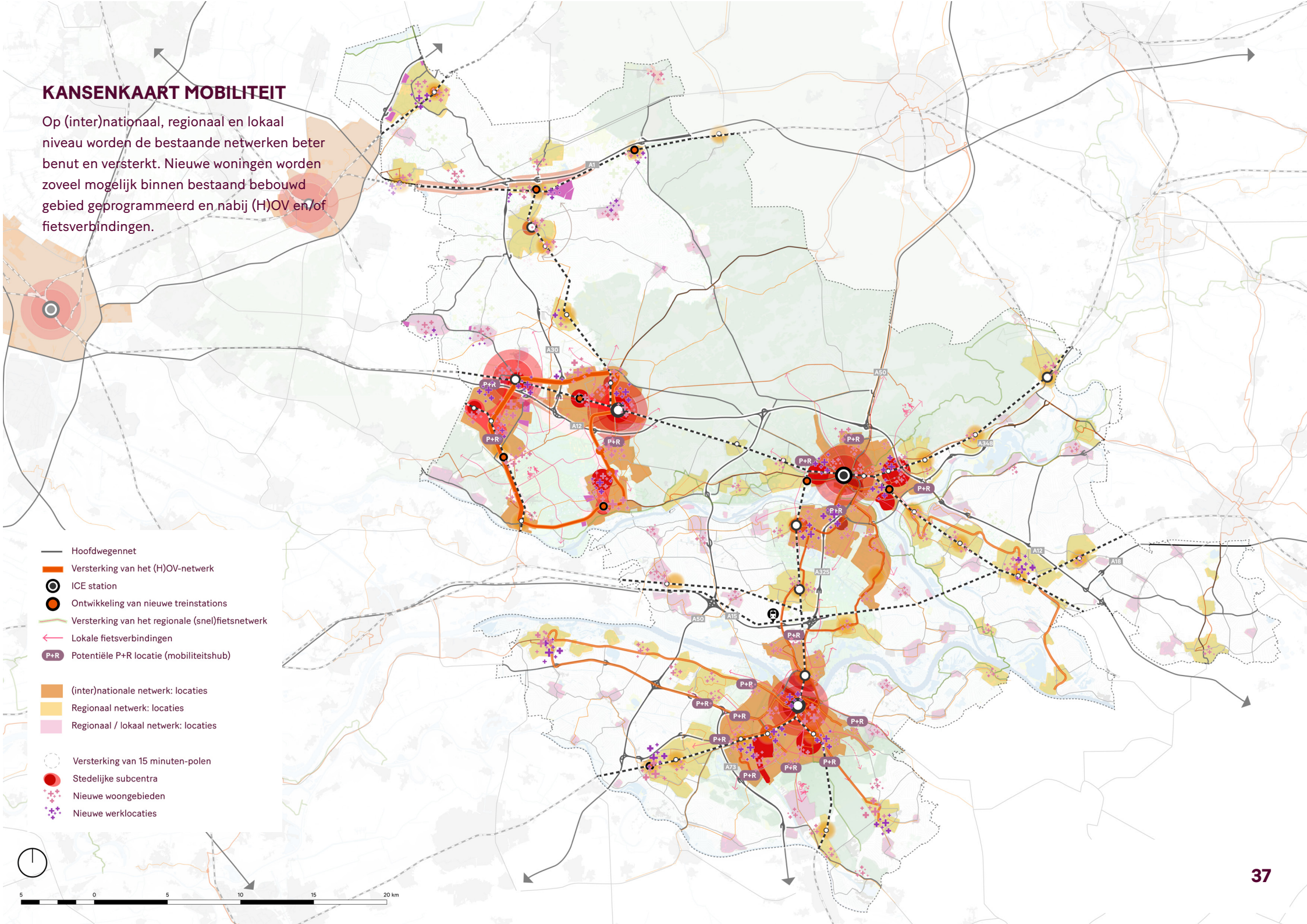

Hier ontstaan vaak de meeste vertragingen. Dit is voor de verstedelijkingsstrategie ook een uitdaging. Immers, meer woningen toevoegen in bestaand stedelijk gebied, betekent ook meer autoritten toevoegen aan een hoofdstructuur die al aan zijn maximale opnamecapaciteit zit. Daarmee kost het veel tijd om de stad uit te komen of er in te komen. Voor deze zogenaamde first mile / last mile moet een oplossing komen.

De toevoeging van nieuwe woningen zorgt voor een groei van het verkeer in vrijwel de hele regio. Hieronder wordt links de prognosesituatie zonder de woningbouw getoond, met rechts de situatie met de woningbouw (paars hoogste intensiteit). Het verkeer neemt met name toe op de A73, A50, A15, A12, A1 en A30.

Met toevoeging van de woningen (en werklocaties) in de komende 20 jaar wordt de maximale capaciteit bereikt op een flink aantal snelwegen (>100%): A50, A73, A12 en A30. Dit levert een aantal knelpunten op in het stedelijk netwerk Arnhem-Nijmegen-Foodvalley en op verbindingen met andere stedelijke netwerken. Die knelpunten zijn zoals gemeld niet alleen zichtbaar op de weg, maar ook op het spoor, in het regionaal ov en op de fietspaden. De drukte op het spoornetwerk in onze Regio/Oost- Nederland heeft ook alles te maken met het feit dat niet alleen internationaal, nationaal en regionaal spoor van dezelfde spoorcorridors gebruik maken, maar dat deze corridors naast personenvervoer ook vaak voor goederenvervoer gebruikt worden. Dat geldt bijvoorbeeld voor de spoorcorridors Randstad-Arnhem-Rhein Ruhr en Amersfoort-Foodvalley-Apeldoorn.

De verstedelijkingsstrategie brengt in beeld in welke gebieden bij voorkeur gebouwd wordt en welke randvoorwaarden (investeringen) nodig zijn om dat op een goede manier te kunnen doen. Dat gaat onder andere om mobiliteitsoplossingen. Gezien het grote effect van de verstedelijking op

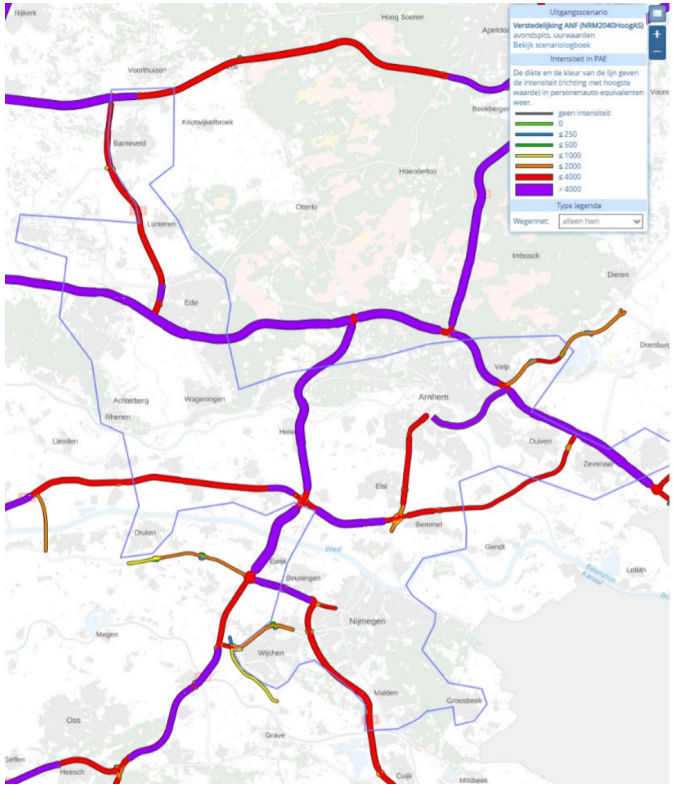

Effect intensiteit (Mobiliteitsscan)
Prognose 2040 (referentie)

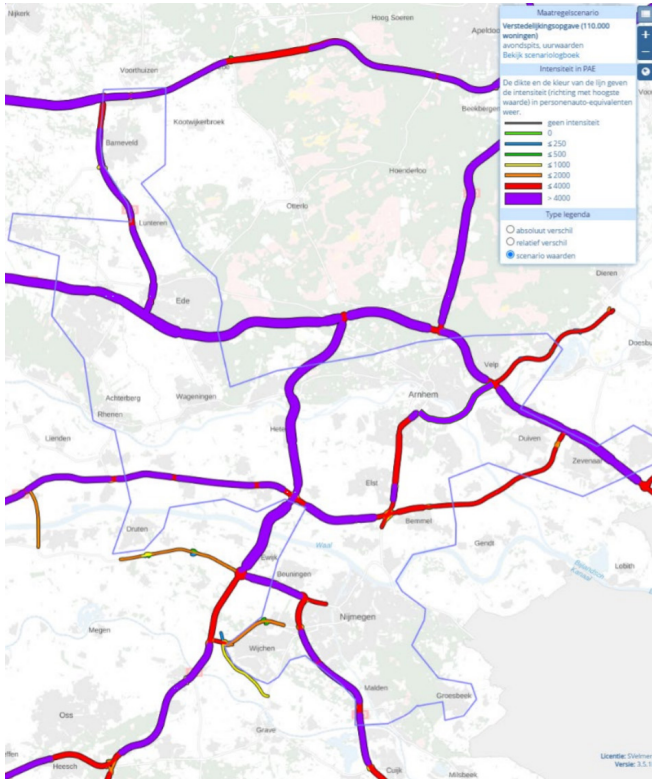

Effect intensiteit (Mobiliteitsscan)
Verstedelijking / nieuwe woningen

het (toch al drukbezette) mobiliteitsnetwerk, is het belangrijk verschillende opties voor oplossingen en maatregelen in het mobiliteitsnetwerk in kaart te brengen (onderzoeksagenda).

In het uitgevoerde onderzoek en de voorgestelde principes, anticiperen we op de volgende ontwikkelingen:

- De groei van het aantal verplaatsingen: we verplaatsen ons steeds meer en het aantal verplaatsingen blijft groeien (mede door het toevoegen van nieuwe woningen). Door die groei kunnen meer knelpunten ontstaan. Prognoses laten zien dat het in 2025 alweer drukker is dan in 2019 (KIM) en er een grote groei zichtbaar is in 2030 en verder.
- De groei van logistiek en stadslogistiek.
- De klimaatopgave: de opgave voor het klimaat is 55% CO_2-reductie in 2030 en een energieneutraal Gelderland in 2050. In Gelderland veroorzaakt mobiliteit bijna een derde van de totale CO_2-uitstoot.

KANSEN / AMBITIE

Om te anticiperen op zowel de groei van het aantal verplaatsingen/knelpunten als de klimaatopgave kiezen we er vanuit de verstedelijkingsstrategie voor om mensen in de Groene Metropool zoveel mogelijk binnen het stedelijke netwerk (korte afstanden) en tussen stedelijke netwerken (lange afstanden) te laten reizen op de slimste en schoonste manier. Zoals aan de rand van stedelijke netwerken overstappen van auto op fiets of openbaar vervoer (flexibel en beter benutten mobiliteitsnetwerk). De reiziger staat hierbij centraal. Op deze manier wordt het bestaande netwerk het beste benut en werken we aan CO2-reductie. We willen de groei in balans brengen met onze leefkwaliteit en aantrekkelijkheid van cultuur, recreatie en landschap.
Dit kan door de vorming van mobiliteitshubs, door het stimuleren van fietsen en lopen op korte afstanden binnen het stedelijk netwerk (first mile / last mile), door het vergroten en versterken van het Hoogwaardig Openbaar Vervoer-netwerk (HOV-netwerk) en door voor verbindingen op langere afstanden tussen stedelijke netwerken in te zetten op openbaar vervoer en spoor. Naast investeringen, moeten we ook kijken naar de exploitatiekosten (van het OV). Door meer te lopen, te fietsen, meer gebruik te maken van het openbaar vervoer en deelvervoer neemt vertraging op de weg af en wordt mobiliteit duurzamer.
Gezien de grote effecten die de toevoeging van extra woningen heeft op het wegennet, is het ook nodig te kijken welke inrichting van het regionale en landelijke wegennet nodig is. Gedragsmaatregelen zoals het stimuleren van thuiswerken, verkeersmanagement en het stimuleren van fietsgebruik en technologische ontwikkelingen zoals benutten van data en inzetten op schonere brandstoffen, elektrische auto's (laadinfrastructuur) of zelfrijdende auto's, dragen bij aan slim en schoon vervoer. Daarbij zetten we in op een verkeersveilige omgeving.

Dwars door de Groene Metropool lopen de twee belangrijkste goederencorridors van Europa. We maken volop gebruik van onze gunstige ligging aan deze corridors, want dit maakt het voor bedrijven aantrekkelijk om zich te vestigen in de regio. Het goederenvervoer zal naar verwachting verder groeien. Ook de transportstromen nemen toe en dat vraagt om betere verbindingen van weg, water en spoor. Door in te zetten op een sluitend netwerk stimuleren we de modal shift van weg naar spoor en water, het vergoenen van scheepvaart en zero-emissie stadslogistiek.
Tegelijkertijd heeft het goederenvervoer ook effect op het mobiliteitsnetwerk. Goederenvervoer en personenvervoer maken in veel gevallen gebruik van dezelfde spoorcorridors. Dat vraagt om keuzes: de keuze op welke corridors we goederenvervoer nu juist wel of juist niet willen hebben. Dat speelt in de Noordelijke Foodvalley langs de A1 corridor bij Nijkerk en Barneveld en ook bij het spoorgoederenvervoer door Arnhem (waar mogelijke Noordtakvarianten van de Betuweroute de spoorcorridor kruisen in Arnhem). Dat heeft negatieve invloed op de leefkwaliteit van inwoners, op de grote verstedelijkingslocatie Arnhem-Oost en op de A12-corridor. Een goede oplossing hiervoor is randvoorwaardelijk om groei van zowel het goederenvervoer als het aantal woningen mogelijk te maken en leefkwaliteit van bewoners in deze gebieden op peil te houden.

ONTWERPPRINCIPES

Bij de uitgangspunten en ontwerpprincipes voor de bouwsteen mobiliteit kijken we hoe we het beste kunnen anticiperen op de belasting van het mobiliteitsnetwerk.

De keuze voor locaties voor wonen en werken in de regio hebben grote invloed op de mogelijkheden om slim en schoon te reizen. Vanuit het verstedelijkingsconcept wordt daarom ingezet op de volgende uitgangspunten en ontwerpprincipes:

Deze uitgangspunten raken aan de bouwstenen wonen, leefomgeving en economie. Slim en schoon bereikbare woonlocaties en nabijheid van werk, voorzieningen, groen en sociale contacten zijn gunstig voor een brede welvaart in de Groene Metropool. Dat versterkt de agglomeratiekracht en de netwerkkracht.

De ontwerpprincipes worden op de volgende pagina's uitgewerkt per ruimtelijk schaalniveau (internationaal/nationaal, regionaal en regionaal/lokaal) en per type woonlocatie. Daarbij zijn ter illustratie van de ambitie slim en schoon en de ontwerpprincipes mogelijke mobiliteitsoplossingen genoemd. De genoemde mobiliteitsoplossingen liggen uitdrukkelijk niet vast, maar deze worden onderzocht in de gebiedsuitwerkingen (onderzoeksagenda).

- Locatie komen alleen in aanmerking voor een bestemmingswijziging als in de uitwerking ook de mobiliteitsoplossing wordt opgenomen. Om mobiliteit te beperken wordt waar dat mogelijk is ingezet op het mengen van wonen en werken.

- Nieuwe woningen worden eerst binnen bestaand stedelijk gebied gebouwd, vervolgens aan de randen van steden en dorpen, nog steeds binnen bebouwd gebied. Daarna binnen of direct aan het bestaande bebouwde gebied binnen stedelijke agglomeraties/dorpen.

- Nieuwe woningen worden *zoveel mogelijk* geprogrammeerd nabij (H)OV (trein en bus) en/of in verbinding met nabijgelegen (regionale/snel-) fietspaden, waarbij in de eerste plaats de bestaande capaciteit wordt benut en knooppuntvorming wordt gestimuleerd. Daarna pas wordt gekeken naar mogelijkheden voor aanpassingen aan bestaande mobiliteitsvoorzieningen en als laatste naar de aanleg van nieuwe infrastructuur.

- We zijn ons ervan bewust dat het niet lukt om de hele bouwopgave voor elkaar te krijgen bij (bestaande) knooppunten en in binnenstedelijk gebied. In de gebiedsuitwerkingen geven we aan in welke mate dit mogelijk is en welke oplossingen nodig zijn om te kunnen bouwen op verschillende locatietypen.

(INTER)NATIONAAL NIVEAU

(grootschalige ontwikkellocaties die liggen aan de hoofdinfrastructuur / openbaar vervoer)

Het gaat hierbij om grootschalige ontwikkellocaties, die liggen aan de hoofdinfrastructuur. Vooral voor deze locaties is het ontwerpprincipe om te bouwen bij OV-locaties leidend. Daarbij gaat het om intercitystations. Dit is nodig om te voorkomen dat de snelwegen verder vollopen, zeker omdat het grote aantallen woningen (en dus reizigers) betreft. Dit sluit ook aan op wensen en behoeften van de reiziger. Voor veel (nieuwe) inwoners van de regio geldt dat men reist over langere afstanden (1 uur reistijd naar het werk). We verwachten dat de potentie om per spoor te reizen groot is, gezien de nabijheid van intercitystations en omdat er weinig parkeerruimte is in de stad.

De ontwerpprincipes voor deze locaties

- Bouwen bij intercitystations (zoals Ede-Wageningen, Veenendaal-De Klomp, Arnhem Centraal en Nijmegen Centraal). Door de beperkte ruimte, wordt vanuit de bouwsteen mobiliteit geadviseerd in te zetten op verdichting en op het creëren van hoogstedelijke woonmilieus binnen bestaand stedelijk gebied.
- In potentie ligt de mobiliteitsoplossing er al voordat er gebouwd wordt. Er worden echter knelpunten op het spoor en op de stations gezien. De verschillende stromen op internationaal, nationaal, regionaal niveau komen samen op een druk bezet spoor tussen Randstad-Arnhem-Rhein Ruhr en tussen Amersfoort-Foodvalley-Apeldoorn. Het oplossen van knelpunten is een voorwaarde om op deze locaties te kunnen bouwen. Hoe deze knelpunten opgelost moeten worden is onderwerp van nadere studie.

Deze principes sluiten aan bij de uitvoering van al geplande capaciteitsverbetering zoals: Hoogfrequent Spoor, station Ede-Wageningen en station Nijmegen.

Onderzoeksagenda (illustraties van voorwaarden om te kunnen bouwen):

- In de Ontwikkelagenda Toekomstbeeld OV is er aandacht voor het spoor tussen Arnhem-Utrecht/, Arnhem-Oost en het spoor tussen Utrecht/Amersfoort-Apeldoorn/ (in relatie tot Internationaal goederenvervoer/Internationaal spoor, ICE-verbinding Amsterdam-Arnhem-Ruhrgebied/Berlijn).
- Door IenW en de provincies Utrecht en Gelderland wordt een voorstel voorbereid om voor de corridor Randstad-Arnhem-Rhein Ruhr een integrale aanpak te starten vanwege de vele opgaven rondom deze corridor (internationale, landelijke en regionale spooropgaven, verstedelijkingsopgaven langs deze corridor, economische ontwikkelingen en klimaatopgaven. De inzet is meer trein, minder auto en vliegverkeer.
- Voor het goederenvervoer langs de A12 worden verschillende varianten onderzocht, waaronder de Betuwelijn en de spoorlijn langs de A1.
- Aanvullend mogelijke mobiliteitsoplossingen:: zorg voor kwalitatief hoogwaardig vormgegeven stedelijke hubs/stations, stadsrandhubs en een toereikend fietsnetwerk. Ook voor deze oplossingen is nadere studie nodig, voordat afspraken kunnen worden gemaakt.

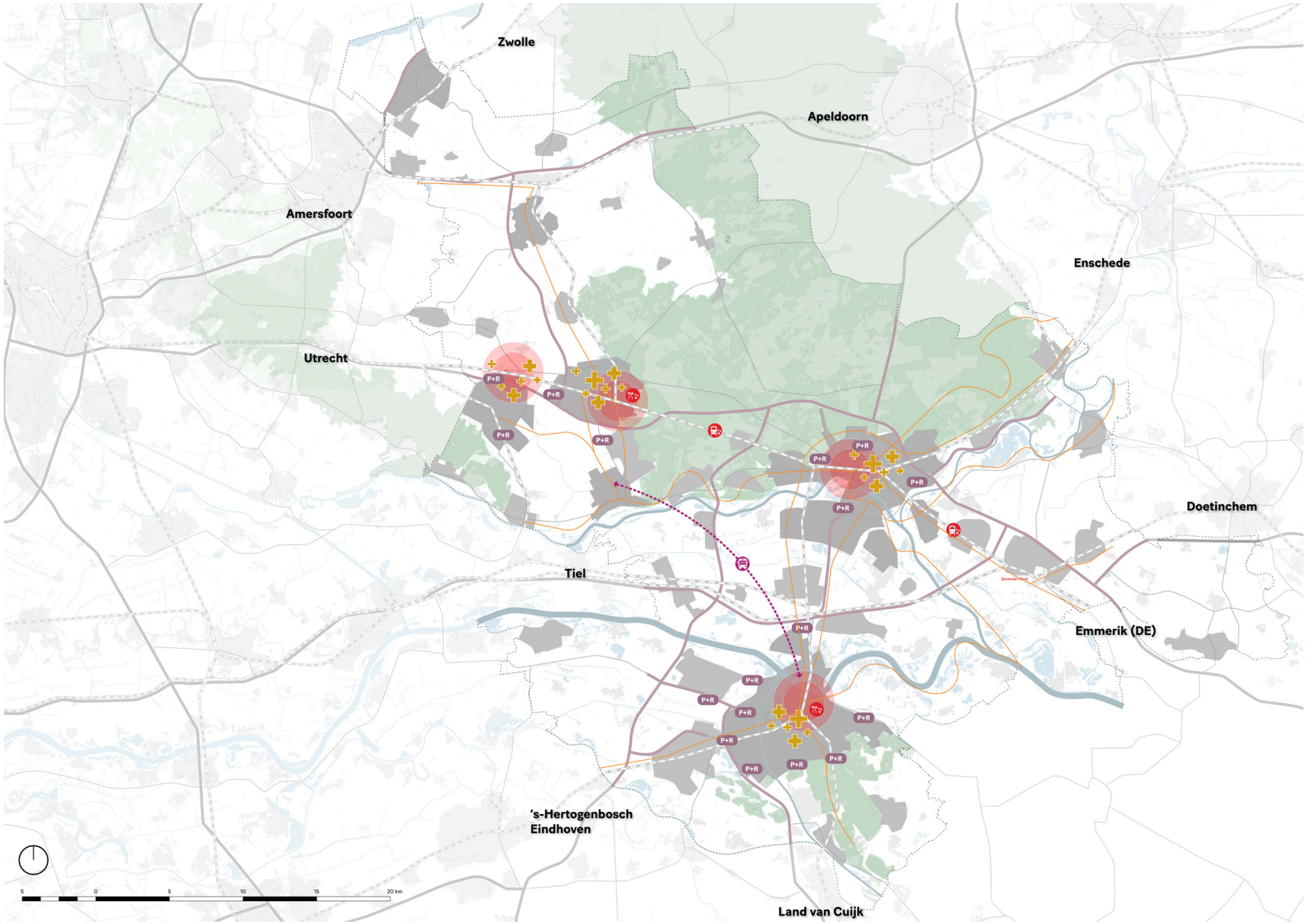

Locaties op (inter)nationaal niveau

REGIONAAL NIVEAU

(inzet op locaties die met goed regionaal HOV-netwerk te ontsluiten zijn)

Het gaat hierbij om locaties die met een combinatie van een goed regionaal HOV-netwerk en snelle fietsroutes al ontsloten worden of te ontsluiten zijn. Dat kan gaan om locaties met ruimte voor grote aantallen woningen en reizigers. Het betreft jaren '70 wijken en grotere kernen (net) buiten de stad met eigen voorzieningen, waar in grotere aantallen gebouwd kan worden door te verdichten of aan de stadsrand uit te breiden. Voor sommige locaties liggen er al (regionale) stations/hubs zoals Arnhem-Zuid of station Zevenaar. Andere locaties zijn bereikbaar met bus/Hoogwaardig Openbaar Vervoer (HOV) of er ligt een kans om ze goed bereikbaar te maken per HOV. Hierbij gaat het om reizigers die zich relatief veel verplaatsen binnen de regio (en in mindere mate over langere afstanden). We verwachten dat mensen die op deze locaties wonen, graag gebruik maken van het openbaar vervoer als de verbindingen goede zijn in combinatie met een regionaal fietsnetwerk of snelle fietsroutes. Lokale fiets- en bus-infrastructuur draagt bij aan slimme en schone verbindingen.

De ontwerpprincipes voor deze locaties

- Bouwen bij Hoogwaardig Openbaar Vervoer of regionale stations of op locaties waar HOV kan worden uitgebreid. Door de beperkte ruimte verdichten/stedelijk woonmilieu creëren binnen bestaand stedelijk gebied. Dan denken we aan locaties zoals: Zevenaar-Oost, Arnhem-Oost, Nijmegen Noord/Ovatonde, Veenendaal-Zuid, station Lent, Rhenen, Barneveld-Noord, Station Hoevelaken, Barneveld-Zuid, Hoevelaken. Dit zijn de zogenaamde regiokernen uit ons systeem.
- In potentie ligt de mobiliteitsoplossing er al voordat gebouwd wordt. Op dit moment zien we door de regio heen nog ontbrekende HOV-verbindingen en (snel)fietsroutes. Het is nodig die te realiseren, om op deze locaties te kunnen bouwen. Het is nodig te onderzoeken welke verbindingen nodig en mogelijk zijn om op deze locaties te kunnen bouwen.

Onderzoeksagenda (illustraties van voorwaarden om te kunnen bouwen):

Deze principes sluiten aan bij al geplande capaciteitsverbeteringen of eerdergenoemde ambities tot capaciteitsverbeteringen. Het zijn voor de verstedelijkingsstrategie voorwaarden om te kunnen bouwen (ter illustratie, nader te onderzoeken):

- Uitvoering geplande capaciteitsverbetering, zoals de Maaslijn, station Heyendaal, frequentieverhoging Valleilijn, sprinterverbindingen naar 4x per uur Nijmegen-Den Bosch.
- Onderzoeken van HOV-lijnen op ontbrekende verbindingen en onderzoeken eventuele (nieuwe) treinstations, bijvoorbeeld (optimalisatie) station Arnhem-Presikhaaf, Arnhem-Oost, Barneveld-Noord en Stroe vanuit toekomstige functie in het netwerk.
- Een voorbeeld van zo'n toekomstige functie is de mogelijke (grote) woonlocatie in de Spoorzone Arnhem-Oost: hier zou onderzocht kunnen worden of Arnhem-Presikhaaf opopgewaardeerd zou kunnen worden. Dit om de ov-toegankelijkheid van Arnhem-Oost te verbeteren gezien de toenemende druk op de snelweg A12. Naast het spoor loopt hier ook een belangrijke HOV-lijn door het gebied en zou een hub onderzocht kunnen worden. Voor Foodvalley-Zuid kan de ontwikkeling van de ov-locatie bij Wageningen onderzocht worden en zou bijvoorbeeld onderzoek plaats kunnen vinden naar de verbindingen en voorzieningen op de ronde Ede, Rhenen, Veenendaal en Wageningen.
- Aanvullend kan worden onderzocht: het stimuleren van daadwerkelijk gebruik van HOV/regionaal spoor door lage parkeernormen, het stimuleren van fietsgebruik (verbeteren fietsnetwerk, gedragsmaatregelen) en het opwaarderen van regionale hubs (met de auto naar de regionale hub en dan verder per spoor).

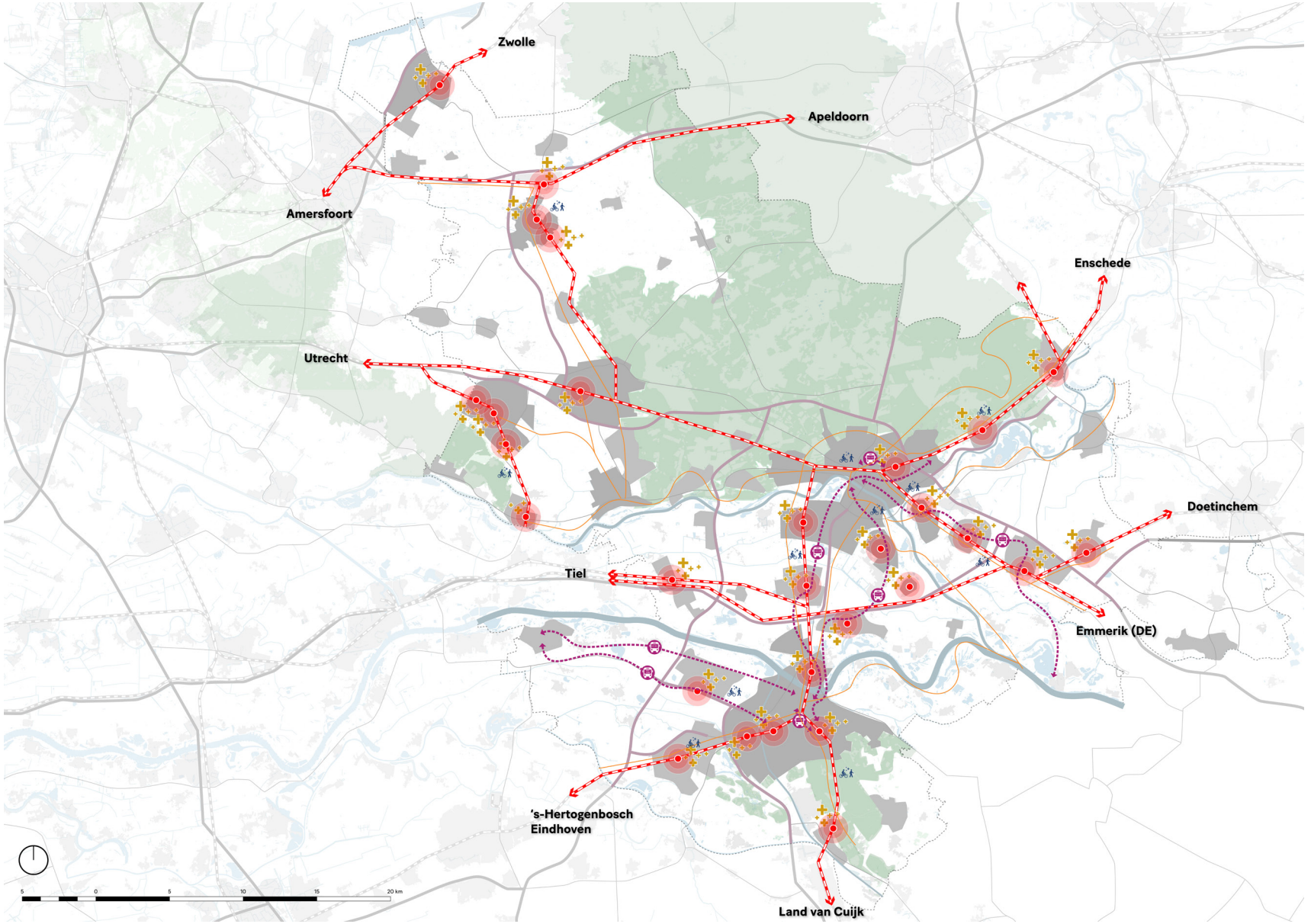

Locaties op regionaal niveau

REGIONAAL / LOKAAL NIVEAU

(locaties die meer verspreid liggen en vooral door auto en fietsnetwerk ontsloten zijn)

Op het regionale en lokale niveau gaat het om locaties in dorpen (met weinig voorzieningen) die meer verspreid liggen. Voor de leefbaarheid in deze dorpen wordt in de komende jaren gebouwd voor de eigen behoefte. De nadruk ligt op het in stand houden (en waar nodig verbeteren) van verbindingen voor de auto, het openbaar vervoer en de fiets naar voorzieningen in de buurt. Deze dorpen zijn nu beperkt verbonden met openbaar vervoer. Mensen reizen vanaf deze locaties vooral per auto of fiets.

De ontwerpprincipes voor deze locaties:

- Bouw in dorpen voor de eigen behoefte. Verdichten ligt hier vanuit deze bouwsteen geredeneerd niet voor de hand. Ingezet moet worden op landelijk wonen in een stedelijk netwerk. We denken dan aan locaties binnen dorpen zoals Valburg, Scherpenzeel, Ellecom, of kleinere kernen.
- De mobiliteitsoplossing ligt er al en kan nog beter benut en versterkt worden.

Onderzoeksagenda (illustratie van voorwaarden om te kunnen bouwen op deze locaties):

- wegennet op orde houden
- fietsnetwerk op orde houden
- sterk inzetten op vraagafhankelijk ov-haltetaxi/regiotaxi en vraagafhankelijke maatwerkoplossingen,
- dorpen waar mogelijk aansluiten op HOV-verbindingen,
- zorgen voor lokale hubs en/of overstappunten.

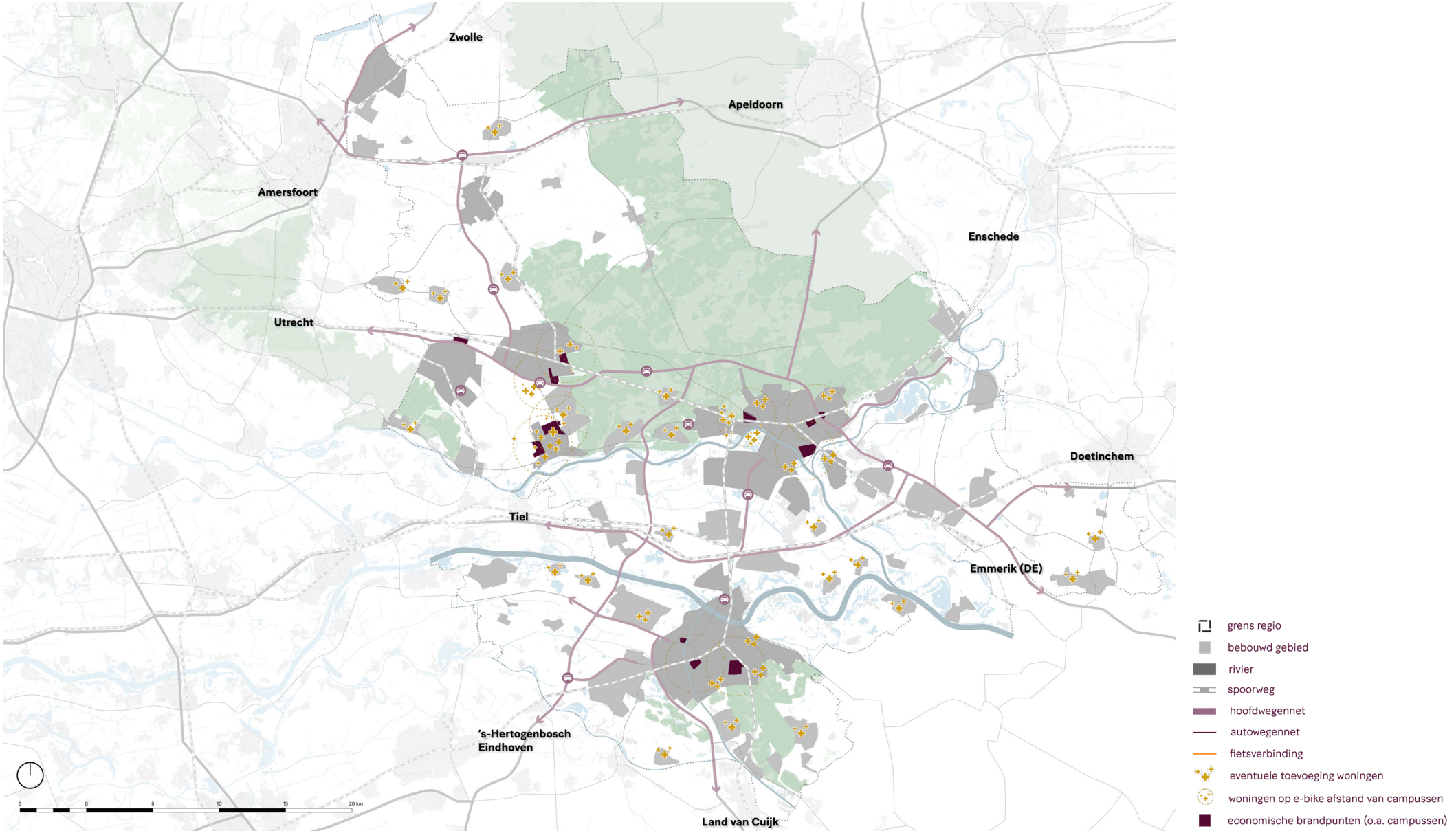

Locaties op regionaal / lokaal niveau

Economie: werk maken van de toekomst

Onze regio springt eruit in Nederland als het gaat om de unieke ligging tussen de Randstad en Duitsland en de kansen die dit oplevert in internationale samenwerking. Die ligging biedt logistieke kansen, maar geeft de regio ook een schakelpositie in de kennisuitwisseling op de thema's Food, Health, Hightech en Energy. Deze (kennis)sectoren zijn wereldwijd van belang en volop in transitie.
Ons doel is een regio te zijn die economisch, ecologisch en sociaal tot bloei komt in de komende 20 jaar. Het uitbouwen en versterken van deze sectoren in balans met de omgeving past daarbij. Dat is een stevige opgave én een uitdaging omdat de ruimte beperkt is en we te maken hebben met een hoge woningdruk en veel economische activiteiten. Die opgave pakken we samen op. De verstedelijkingsstrategie is een kans om de ruimtelijke vertaling bij deze economische ambities te maken.

CONTEXT

De verstedelijkingsstrategie is geen economische visie. Het is het ruimtelijke concept waarop de regio zich verder wil ontwikkelen. We maken gebruik van de economische visies van Foodvalley, Arnhem-Nijmegen en het onderzoek 'de Kracht van Oost'. De verstedelijkingsstrategie probeert aansluitend op deze visies (in samenhang met de andere opgaven) de ruimtelijke structuur voor de economie zoveel mogelijk te versterken. De Groene Metropool heeft voor de economie een aantal onderscheidende kenmerken: de ligging, de kennisclusters en de gedrevenheid om ruimte te geven aan verschillende transities.

Ligging
De ligging van de regio Arnhem-Nijmegen-Foodvalley op de corridor tussen Randstad en het Rhein-Ruhrgebied heeft door de geschiedenis heen altijd gezorgd voor een goede basis voor veel verschillende economische activiteiten. Met de verdere internationalisering van economie en maatschappij neemt het belang van goede verbindingen naar het Europese achterland (Berlijn, Frankfurt) alleen maar toe.

Kennisclusters
Waar de Regio Foodvalley dé nationale proeftuin wil zijn voor de transitie naar een circulaire voedselvoorziening voor een gezond leven, is Arnhem de Energiehoofdstad waar samengewerkt wordt met belangrijke energiespelers en netwerkbeheerders. Health in combinatie met Hightech is sterk geclusterd in Nijmegen. De Novio Tech Campus in Nijmegen is een broedplaats voor nieuwe innovatieve bedrijvigheid op het snijvlak van gezondheid en hoogwaardige technologie.

Innovatie en transitieruimte
De kennisclusters in de regio zijn belangrijk, maar van oudsher komt de innovatie in onze regio vooral vanuit de bedrijven met een jarenlange verbintenis in de regio. Dat gaat om ICT, de logistiek en de landbouw en agrofood. Die basis verloochent de regio niet. Uit de provinciaal economische verkenning van Gelderland van 2018 blijkt dat zowel in de regio Foodvalley als in de regio Arnhem Nijmegen naast het grote aantal kennisbanen en banen in de zorg, het aantal banen in de detailhandel, groothandel, bouw en metaal aanzienlijk is. We willen stimuleren dat daar ook in de toekomst innovaties plaatsvinden door te zorgen voor fysieke verbindingen en ruimte te bieden voor locaties waar geëxperimenteerd kan worden. De vernieuwende concepten voor bijvoorbeeld zorg en voor nieuwe bouwmethoden, zien we als onderdeel van de woonopgave.

KANSENKAART ECONOMIE

De kansenkaart richt zich onder meer op de woon-werkbalans in de regio, het vinden van ruimte voor economie, het versterken van verbindingen op diverse niveaus én tussen stad en regio, en het creëren van een aantrekkelijk vestigingsklimaat.

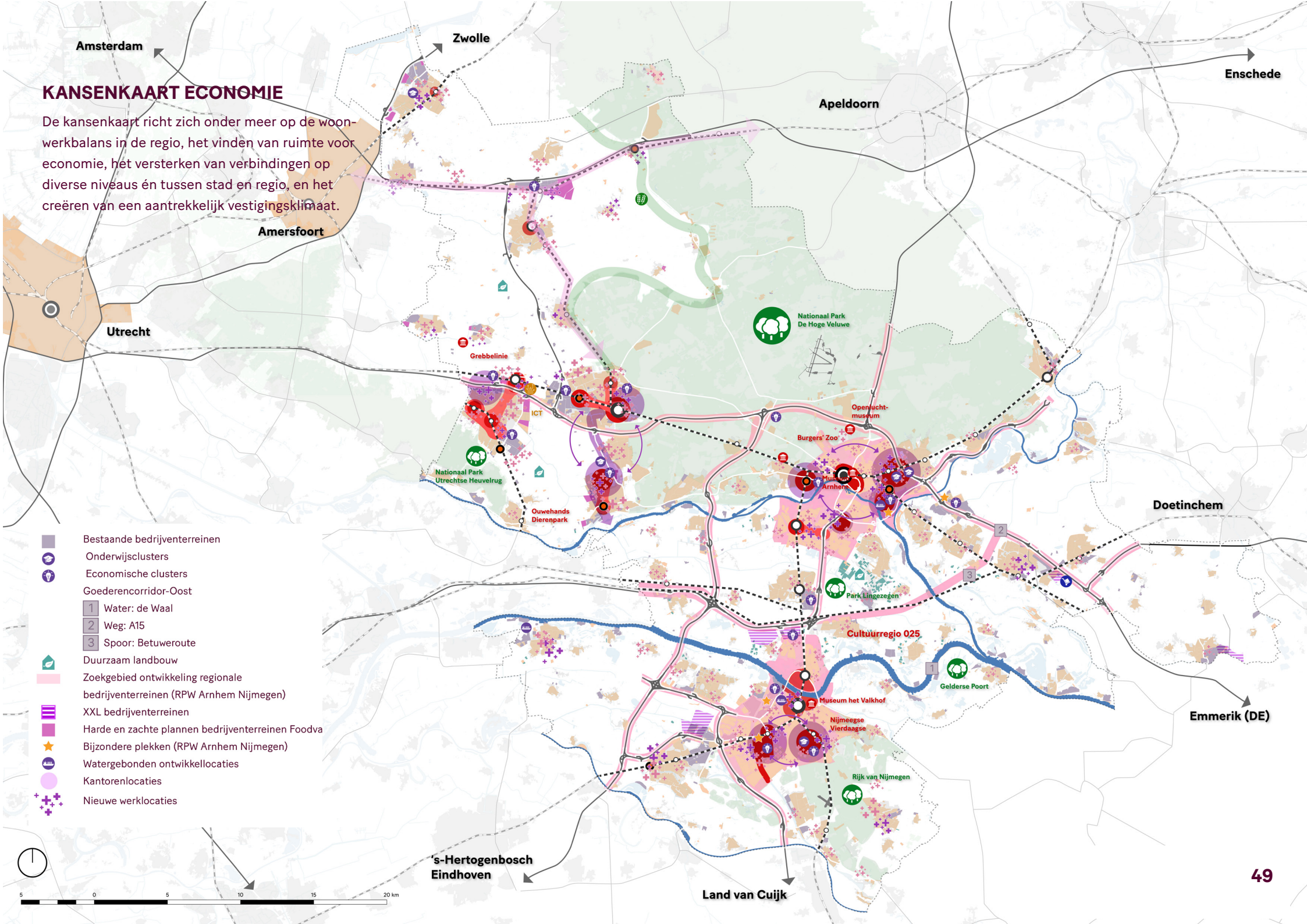

KANSEN EN UITDAGINGEN

Onze regio heeft een sterk concurrentieprofiel op logistiek en distributie. De ligging aan de Europese hoofdtransportassen (A1, A12, A15, A73, Betuweroute, Waal en Rijn) biedt kansen op het gebied van hoogwaardige logistiek en maakindustrie. Deze sectoren staan voor de opgave om flexibeler en met kortere doorlooptijden op maat geproduceerde goederen goedkoop en duurzaam te leveren. Transport en (stads)distributie wordt daarmee geografisch meer diffuus, maar ook hoogwaardiger en kennisintensiever. Onder invloed van technologie (Internet, ICT) kan de regio de komende decennia een gidsrol vervullen in nieuwe duurzame distributieconcepten en duurzame logistieke processen.

Kennisclusters als aanjagers

De gunstige ligging van de regio en de goede aansluiting op (inter)nationale railnetwerken (zoals ICE en IC) maakt de regio een internationale draaischijf voor het benutten en uitbouwen van de kennisconcentraties. De kennisclusters in en rond de steden, de universiteiten in Nijmegen en Wageningen zijn belangrijke aanjagers voor innovatie, productiviteit en duurzaamheid. Kennis wordt in de regio steeds sterker een drager van de regionale identiteit.

De kennisclusters en werklocaties raken in dagelijkse verbindingen steeds meer met elkaar verbonden. De uitwisseling binnen de regio groeit – daar zetten we vol op in – en daarmee groeien ook de regionale mobiliteitsstromen en congestie. Inmiddels heeft het (snel)wegennetwerk onvoldoende capaciteit voor alle verkeer en zit ook het railnetwerk aan zijn plafond. We zetten vol in op een betere benutting van de bestaande infrastructuur en weten dat er daarnaast meer capaciteit nodig is om de strategische ligging van de regio te blijven benutten.

Kennisintensivering van de economie

In de afgelopen jaren heeft de regio zich ontwikkeld tot een moderne kennisintensieve regio met toonaangevende kennisinstellingen en campussen als brandpunten voor innovatie en groei van werkgelegenheid in de clusters Food, Health, Hightech, en Energy. Op Campus Heyendaal, Novio Tech Campus, Industriepark Kleefse Waard, Arnhems Buiten en Wageningen Science Park is dit goed te zien. De insteek van de verstedelijkingsstrategie is dat de kennisintensieve economie tussen de verschillende clusters (Food, Health, Hightech en Energy) elkaar meer versterken en dat de campussen onderling beter verbonden zijn. Dat kan met slimme

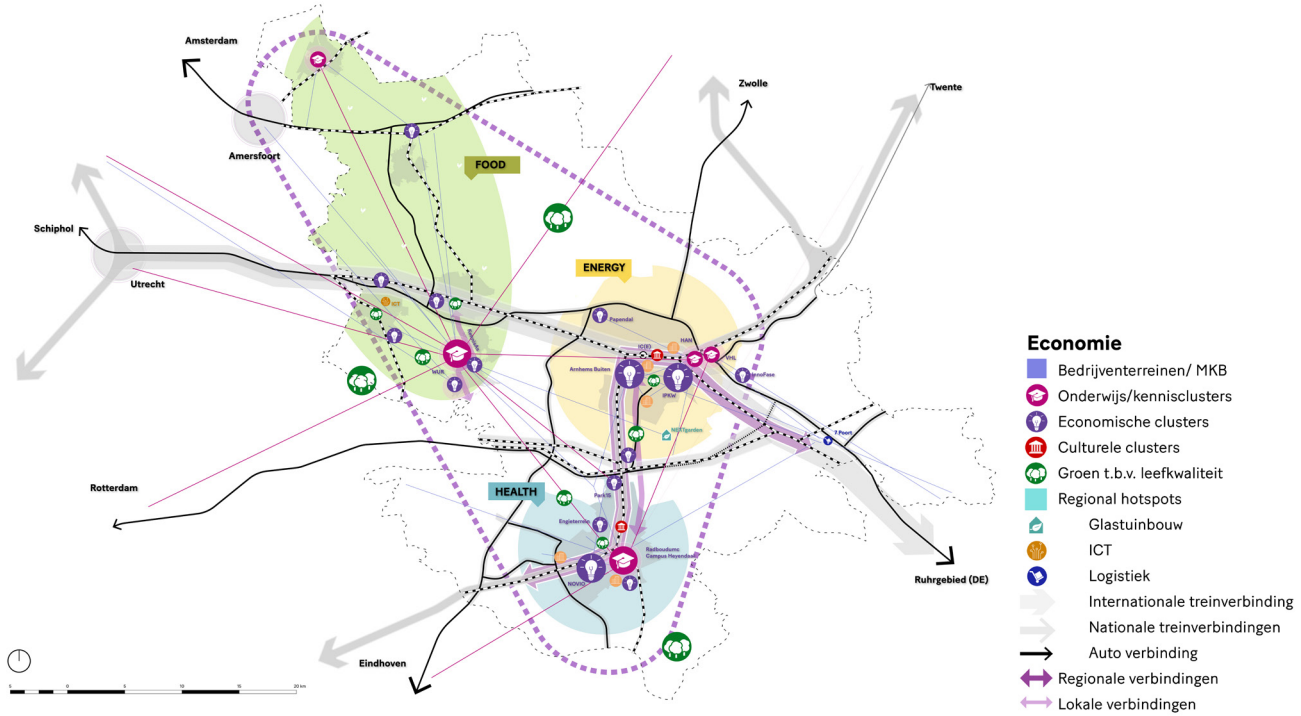

Het economische ecosysteem van de regio Arnhem Nijmegen Foodvalley

ketens rondom toplocaties, het vormgeven van een ecosysteem per sector waar verschillende organisaties samenwerken, toeleverancier van elkaar zijn en soms ook elkaars concurrent: dat versterkt en versnelt innovatie. Voor die combinatie van onderwijs, spin offs en scale ups is nu te weinig werk- of bedrijfsruimte voor beschikbaar. Het is nodig om ruimte te maken, te herschikken of te hergroeperen zodat er ketens ontstaan.

Het vormgeven van die ecosystemen kan grensoverschrijdend gebeuren door bijvoorbeeld gebruik te maken van de goede verbindingen met Duitsland. Met verbetering van het ICE netwerk zijn veel meer Regio's in Noord, Midden en Zuid-Duitsland binnen 5 uur reistijd bereikbaar vanuit onze regio. In veel van deze Duitse regio's zijn (hoofdkantoren van) bedrijven gevestigd die zeer interessant kunnen zijn voor onze speerpuntsectoren en kennisinstellingen. Een aantal gemeenten in de regio is al lid van een grensoverschrijdende samenwerking in Euregio verband.

Een fijn klimaat om te werken en uitvindingen te doen

Wij zijn een regio waar kennis en pragmatiek hand in hand gaan, waar theorie en uitvinden in het veld gelijk op gaan. Dat heeft zijn oorsprong in de intensieve relatie die er in onze regio is tussen stad en land, tussen de primaire sectoren zoals de landbouw, de toeleverende en verwerkende industrie, een innovatief bedrijfsleven en gezondheidssector en de in de regio gevestigde kennis- en onderwijsinstellingen. We willen het vestigingsklimaat versterken waarin denkers en makers met elkaar tot duurzame en technologische oplossingen komen met meerwaarde voor economie, ecologie als samenleving.

Om dat te laten lukken moeten de randvoordwaarden op orde zijn. In een innovatieve (top)regio moet ruimte zijn om uitvindingen te doen en zaken uit te proberen en er moet een omgeving zijn die onze ambitie ondersteunt, het menselijk kapitaal beter benut, die talent aantrekt én vasthoudt en die het sociaal kapitaal breed activeert. Daarvoor zijn fysieke en digitale verbindingen nodig, een aansprekende arbeidsmarkt, een goede kwaliteit van de leefomgeving, regionale samenwerking en voldoende en betaalbare woningen.

Uitdaging: stimuleren van en ruimte geven aan innovatiekracht

De topsectoren Food, Health, Hightech en Energy, de logistiek en het brede MKB waar onze regio sterk in is, vragen ook in de toekomst om doorontwikkeling.
Daarvoor is allereerst ruimte nodig: het gaat om zo'n 700 hectare aan nieuwe werkgebieden en bedrijventerreinen in de periode tot 2040. Die ruimteclaim is groot in een gebied waarin de ruimte schaars en het aantal onder te brengen functies stijgt. Om die reden geven we in deze verstedelijkingsstrategie ontwerpprincipes en uitgangspunten mee, die de ruimteclaim rechtvaardigen en zorgen dat deze gebieden over de volle breedte bijdragen aan de ontwikkeling van de regio. Dat past bij de samenwerking in triple helix verband die op een aantal thema's al goed werkt.
De ruimtevraag die vanuit de RPW's bekend is voor de periode tot 2030 is verder doorgerekend tot 2040. In deze ruimtevraag is rekening gehouden met het vernieuwen en intensiveren en soms herstructureren van bestaande bedrijventerreinen en met het borgen van experimenteerruimte in de regio voor landbouw, energie en circulariteit.

De insteek is dat de keuze van aanvullende werklocaties effect heeft op het vormgeven van een ecosysteem en op het (faciliteren) van de samenwerking tussen kennisinstellingen en innovatieve bedrijven. Dat vraagt om een goede profilering en vervolgens strikte toewijzing: de. Naast samenwerking binnen de regio gaat het ook om de externe samenwerking (inter)nationaal. Inzet is het ontwikkelen van 'hotspots', gericht op innovatieve crossovers tussen de topsectoren. Circulariteit en digitalisering spelen daarin een belangrijke rol.

Hoe helpt de verstedelijkingsstrategie?
De verstedelijkingsstrategie is een belangrijke aanleiding en kans om de ruimtelijke economische structuur in onze regio te versterken en te zorgen voor meer agglomeratiekracht. Ons doel is om ruimte te maken voor bedrijvigheid die past in het profiel van onze regio.
Daar hoort bij dat we de economische centra in de regio en daarbuiten (nationaal en internationaal) beter met elkaar verbinden. Daar hoort een verbetering van het ICE netwerk bij.
Een tweede ambitie is om de verstedelijking in te zetten om het aantal banen in de regio te laten groeien. Als er per nieuwe woning in de regio ook een nieuwe baan ontstaat[3], blijft de woon-werkbalans in evenwicht . Het gaat om een gemiddelde door de hele regio. Onze inzet daarbij is dat er toegang tot werk moet zijn voor iedereen. Agglomeratiekracht leidt tot banengroei in de sectoren van cultuur en dienstverlening.

Naast meer landschap – een belangrijke asset van onze regio – maken we ook meer stad. Dat helpt om economische brandpunten te maken in de drie polycentrische polen. Eén van de manieren waarop dat kan is met het maken van vruchtbare crossovers tussen de verschillende sectoren en 'lagen' die er al zijn, maar die nu niet met elkaar verbonden zijn. Wij willen dat het vanzelfsprekend is dat studenten die een succesvolle spin-off ontwikkelden, in de regio blijven omdat juist hier de kansen voor doorgroei liggen en het vestigingsklimaat goed is. Het creëren van (meer) stedelijke dichtheid, het inzetten op campus-ontwikkeling, het faciliteren van huisvesting van het bedrijfsleven (zowel de grote corporates als het MKB) en het scheppen van fijne leefomgevingen met voldoende en betaalbare woningen en een breed pallet aan voorzieningen zijn daarin belangrijke randvoorwaarden.

De groene, aantrekkelijke woon- en leefomgeving van deze regio is een belangrijke asset voor zowel bewoners en recreanten als bedrijven. Voor inwoners en bedrijven in de regio is dat vanzelfsprekend, maar daarmee is het niet minder uniek. Dat merken we aan het grote aantal bezoekers aan onze regio voor vakantie of een dagje uit. Naast natuur en landschap heeft de regio ook een rijk en gevarieerd aanbod aan cultuur en dat is belangrijk voor het aantrekken en binden van talent aan de regio. In de groei en doorontwikkeling van de regio is daarin nog een slag te maken met extra programma en een goed evenwichtig aanbod van cultuur door de regio heen. Met name in Foodvalley Zuid is behoefte aan een completer cultuur aanbod.

Regiobrede samenwerking op cultuur helpt daarbij, bijvoorbeeld door Stichting 025 te versterken door de Groene Metropool heen. Natuurlijk geldt ook voor het culturele aanbod dat bereikbaarheid een belangrijke rol speelt.

RUIMTELIJKE AMBITIES

1. Investeren in ons vestigingsklimaat
We investeren in ons vestigingsklimaat. Dat is al aantrekkelijk met onze universiteiten, hogescholen, breed aanbod mbo, binnensteden en kernen, omgeving met natuur, groen en water en een fijn woonklimaat met vele voorzieningen zoals cultuur, recreatie, horeca, evenementen. Dat vestigingsklimaat willen we behouden en versterken. Dat doen we door in te zetten op bruisende binnensteden in de drie polen, door in te zetten op creatieve broedplaatsen, door goede woon-werkgebieden te maken (altijd met een functiemix), door in te zetten op duurzaamheid (duurzame energie, klimaatadaptatie) en door goede verbindingen te maken: binnen de regio, binnen Nederland en naar Duitsland.

2. Verbindingen – gidsrol in goederenlogistiek
We benutten onze strategische ligging op de multimodale goederencorridor maximaal en versterken de corridors. Logistiek heeft niet altijd een positief imago – en het is niet in alle delen van de regio gewenst - maar ook de logistiek maakt een transitie door. Niet alleen qua kennis, maar vooral ook qua ruimtelijke inbedding en technische doorontwikkeling mee met de tijd.
De regio heeft als ambitie om koploper te zijn in schone en up-to-date logistiek. Dit biedt kansen voor de logistieke sector en duurzaam vervoer. Ook het verschonen van de scheepvaart is hierbij een belangrijk thema voor de regio, zowel op gebied van economie en innovatie als voor de gezondheid van de inwoners. Voor de

verstedelijkingsstrategie is van belang dat de distributiepunten een goede ruimtelijke inpassing krijgen langs de corridors A1 en A12 en dat de balans tussen personen- en goederenvervoer in orde is.
Er is schuifruimte nodig om de logistiek te bundelen. De ruimte die vrij komt op andere locaties kan ingezet worden voor verdichting op bestaande bedrijventerreinen, voor gemengde woon-werk- omgevingen of voor woongebieden.

3. Verbindingen – draaischijf in het verbinden van kenniswerkers en kennishubs
De verbindingen met de Randstad, met de andere stedelijke gebieden en met Duitsland zijn goed. Als het gaat om de uitwisseling van kennis en diensten kunnen betere verbindingen de economische groei aanjagen. Om die reden versterken we onze strategische ligging op de A12-corridor waarbij de ICE zorgt voor een versterking van de internationale relaties met een duurzame verbinding met Duitsland.

4. Brandpunten van kennis en innovatie
We maken sterker wat sterk is en blijven vol inzetten op de ontwikkeling van onze internationale clusters en campuslocaties op het gebied van Food, Health, Hightech en Energy en de verbindingen (crossovers) daartussen. We ontwikkelen de campussen tot echte brandpunten van innovatie. Daarbij moeten we de verbinding met Twente – Eindhoven, Utrecht – Amsterdam (en ook Oss/Boxmeer) niet vergeten uit te bouwen. Dit doen we niet alleen, maar nadrukkelijk samen met het bedrijfsleven en de kennisinstellingen. Campussen met brandpuntpotentie in de regio zijn: de Wageningen University & Research (WUR), het World Food Centre, ICT-Campus Veenendaal, Poultry Expertise Centrum (PEC), Food Academy Nijkerk, Hotspot Energy Arnhem (Arnhems Buiten, Kenniscampus regio Arnhem, IPKW), Campus Heyendaal en de Novio Tech Campus.
Bij deze brandpunten horen ook plekken waar ruimte is voor innoveren en experimenteren.

5. Economische clustervorming
We zetten in op economische clustervorming die zich richten vanuit de thema's Food, Health, Hightech en Energy richten op productie, innovatie en kennis. Ze zijn gericht op economische ontwikkeling en de groei van werkgelegenheid. Deze clusters zijn de koppeling tussen de brandpunten en het MKB. Dat betekent dat we aanvullende ruimtevragen voor werklocaties en bedrijventerreinen hier zoveel mogelijk op aansluiten en dat we bestaande bedrijventerreinen versterken en verdichten met clustervorming als doel.

6. Het MKB en de werklocaties
Daarnaast is het MKB van onschatbare waarde, zowel in de (zakelijke) dienstverlening, ICT als in de maakindustrie en natuurlijk in Agrifood en logistiek. We willen het MKB versterken door ondernemerschap te stimuleren en door in te zetten op voldoende en toekomstbestendige werklocaties passend bij de diversiteit van de vraag. Hoe we dat in de komende jaren doen is afgesproken in de Regionale Programma's Werklocaties (RPW's) en staat ook beschreven in de regionale agenda's. Die lijn trekken we ook na 2030 door, waarbij we vasthouden aan slimme combinaties van bedrijvigheid (functiemenging), de combinatie van verdichting / intensivering en afnemende ruimtevraag per arbeidsplaats.

7. Recreatie, toerisme en cultuur
De Groene Metropool heeft met recreatie, toerisme en cultuur een aantal sterke troeven in handen: of het nu gaat om de bruisende binnensteden of de nationale landschappen, die troeven worden met het versterken van de regio door het toevoegen van meer landschap en meer stad alleen maar sterker. Daar ligt een kans om ook in de toeristische en culturele sector meer banen te ontwikkelen. Voor de cultuursector geldt dat die zich zal (moeten) versterken Zodat de verdeling over de regio goed is. Voor toerisme en recreatie geldt dat er toegang tot het landschap met fietsroutes en wandelroutes nodig is, maar ook dat er nieuwe recreatieplekken worden toegevoegd omdat de druk op de natuurgebieden nu al groot is. In de bouwstenen groene leefomgeving en de bouwsteen mobiliteit is hier ook al op gewezen.

[3] De inzet op 1 baan per woning is onder andere onderzocht door de Stec-groep. Zij geven aan dat dat heel ambitieus is en dat 0,6 baan per woning (voor delen van de regio) logischer lijkt. De insteek voor de verstedelijkingsstrategie is dat we een goede balans tussen wonen en werken willen realiseren. We houden voor de regio als gehaal aan dat 1 baan per woning de inzet is. Aandachtspunt daarbij is dat op een aantal plekken de balans nu doorslaat naar werken (met een tekort aan wonen) terwijl in de Regio Arnhem-Nijmegen het doel is om de uitgaande forenzenpendel fors te verkleinen en te zorgen voor meer banen in de regio.

RUIMTELIJKE VERTALING IN ONTWERPPRINCIPES

In de komende 20 jaar is de ruimtebehoefte voor werklocaties en bedrijvenlocaties nog groot. We willen daar zo efficiënt en effectief mogelijk mee omgaan. Het uitbreiden van huidige locaties of het toevoegen van nieuwe locaties moet bijdragen aan bovengenoemde doelstellingen. Dat brengt ons tot de volgende ontwerpprincipes:

- In de gebiedsuitwerkingen gaan we na waar in de regio ruimte beschikbaar is en beschikbaar kan blijven voor experimenten op het gebied van bijvoorbeeld circulariteit, energie en landbouw.

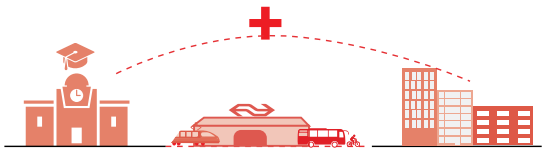

- We zetten in op de versterking van kennisclusters en werklocaties die goed met elkaar verbonden zijn;

- Daar waar mogelijk verdichten, intensiveren en verduurzamen we bestaande werkgebieden en bedrijventerreinen die een excellente bereikbaarheid via OV (internationaal en regionaal) hebben.

- We benutten de bestaande werklocaties optimaal voordat we overgaan tot de aanleg van nieuwe locaties. We zetten in op scherpere ratio's m^2 BVO versus arbeidsplaatsen bij nieuwe bedrijven. We zetten in op de aanpak van leegstand, herstructurering en verdichting van bedrijventerreinen.

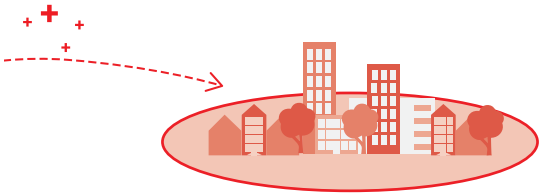

- Het verstedelijkingsconcept gaat uit van een aantal economische brandpunten. Op die plekken creëren we een sterke stedelijke dichtheid met wonen en werken zodat ze zich doorontwikkelen als sterke economische brandpunten.

- We kijken scherp naar de toegevoegde waarde van nieuwe bedrijvigheid voor het regionale ecosysteem. Niet alle ruimtevragen worden geaccommodeerd: de prioriteit ligt bij kennisontwikkeling en het vervolledigen van de aanwezige kennislocaties. De RPW's zijn leidend en worden op dit punt nog aangescherpt.

- Inzet op variatie en toegevoegde waarde. Er is een divers en samenhangend aanbod aan typen werklocaties nodig. Bedrijven stellen immers verschillende eisen aan een locatie wat betreft bereikbaarheid, uitstraling, fysieke ruimte en milieugebruiksruimte. Er moet voldoende ruimte zijn voor logistiek, watergebonden bedrijven, kleinschalige lokale bedrijvigheid, multifunctionele woon-werkmilieus en bedrijven in de hogere milieucategorie. Dit laatste is nodig, zodat er ruimte is voor industrie en circulaire economie.

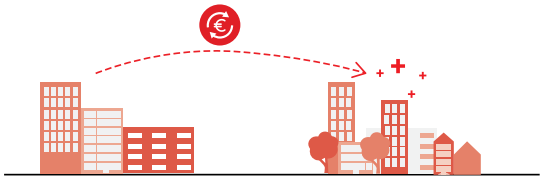

- Het doorontwikkelen van bestaande werklocaties en het toekomstbestendig aanleggen van nieuwe werklocaties staat voorop. We leven in een tijd van grote veranderingen. Dit stelt meer en andere eisen aan de inrichting van onze werklocaties. De energietransitie, een veranderend klimaat, digitalisering, circulaire economie, maar ook het welzijn van werknemers vragen om anders ingerichte werkgebieden. Ook werklocaties zijn multifunctionele leefomgevingen.

Wonen: meer stad en meer vitale kernen

We voegen 100.000 woningen toe om het woningtekort in te lopen, om de bevolkingsgroei te accommoderen en de toestroom uit andere regio's op te vangen. De opgave is ook kwalitatief.
Dit is dé kans om de bestaande wijken te versterken; steden, wijken en dorpen worden (in onderlinge samenhang) aantrekkelijker, duurzamer, veilig, gezond, bereikbaar en inclusief.

CONTEXT

We bieden bewoners een ruim aanbod aan werk, voorzieningen en de levendigheid van steden. En tegelijkertijd is er een divers aanbod aan groene woonmilieus, zowel landelijk als stedelijk, met 'groot groen' binnen handbereik, zoals de Veluwe en het rivierengebied. De unieke ligging van de regio draagt bij aan economische kansen voor mensen die hier wonen. Voor bewoners moet er de kans zijn om door te stromen naar een woningen die past bij hun levensfase.
De behoefte aan nieuwe woningen is er; de komende decennia lopen demografische trends zoals groei en vergrijzing gelijk op. Tegelijkertijd spelen in dit stedelijk netwerk urgente thema's. Zo staat de leefbaarheid onder druk, zijn er te weinig betaalbare woningen, is de ruimte soms versnipperd en verrommeld, neemt de biodiversiteit af en zijn bestaande wijken nog onvoldoende duurzaam en niet klimaat-adaptief. Daarom stellen we in de bouwsteen Wonen de bestaande steden en dorpen centraal. Juist daar voegen we woonkwaliteit toe. Investeringen daar, nu en richting 2040, versterken de kwaliteiten en de eigenheid van de regio.

AMBITIE

De Groene Metropool biedt 'groene woonkwaliteit' aan ruim 1,2 miljoen mensen. Dat is onze ambitie tot 2040. We voegen 100.000 woningen toe om het woningtekort in te lopen om de natuurlijke bevolkingsgroei te accommoderen en daarbij de toeloop uit andere regio's op te vangen. Dit is dé kans om de bestaande wijken te versterken. Steden, wijken en dorpen worden (in onderlinge samenhang) aantrekkelijker, meer duurzaam, veilig, gezond, bereikbaar en inclusief. De soms eenzijdige woningvoorraad in een kern of wijk maken we meer divers. Daar waar mogelijk willen we woonwijken en groene kwaliteiten combineren zodat bestaande kwaliteiten niet ondermijnd worden, maar juist versterkt. We streven naar meer groen én meer stedelijkheid. Het palet aan woonmilieus in of nabij het groen versterken we. Dat kan een groen woonmilieu zijn aan de stadsrand, in een dorp maar ook centrum-stedelijk met groen op korte afstand. We streven naar een divers aanbod aan woonmilieus en woningen, dat aansluit bij verschillende behoeften van inwoners en die voor iedereen een betaalbaar aanbod bevat.

We benutten nieuwe trends om adaptief blijvend te voldoen aan behoefte, op basis van huidige en toekomstige onderzoeken. We werken uiteindelijk toe naar een volledig circulaire leefomgeving.

DOELSTELLINGEN

Het stedelijk netwerk van de Groene Metropool heeft een gelaagdheid in de verschillende schaalniveaus. Er zijn inwoners die voor hun werk en vrijetijdsbesteding bewegen tussen de steden en het groene raamwerk en er zijn ook inwoners die minder grote afstanden afleggen en juist meer lokaal georiënteerd zijn: ze werken en sporten in de buurt. Deze inwoners hebben een ander 'daily urban system'. Beide manier van leven en mobiliteit zijn mogelijk in de manier waarop het verstedelijkingsconcept nu is vormgegeven. De huidige situatie in de regio en de trends en ontwikkelingen laten zien dat nabijheid belangrijk is. We stellen in het verstedelijkingsconcept de bestaande steden, wijken en dorpen centraal. Het toevoegen van woningen samen met andere

functies (door efficiënt ruimtegebruik) biedt de mogelijkheid om bestaande steden en dorpen te versterken te zorgen voorzieningen en verbindingen ‘nabij’ zodat ook de leefomgeving ook voor bestaande bewoners verbetert.
De gelaagdheid van het stedelijk netwerk maakt dat we rekening kunnen houden met de verschillende woonvoorkeuren en woonmilieus. Deze diversiteit is nu al een kwaliteit en die kunnen we zo in onze regio versterken.

Het ruimtelijke principe om de diversiteit te bewaken leidt tot randvoorwaarden en condities voor ontwikkeling (we zetten in op een goede mix van programma) en zal ook van invloed zijn op locatiekeuzes. Het bewaken van de diversiteit in programma vraagt om flexibiliteit en de vaardigheid om in te kunnen springen op veranderende woonbehoeften en woonambities. In het hoofdstuk ‘werken met de verstedelijkingsstrategie’ is dat verder uitgewerkt.

> We creëren leefomgevingen: het toevoegen van woningen gaat gepaard met andere functies, zoals uitloopgebieden, zorg, werkgelegenheid en infrastructuur. Zo worden bestaanden steden en dorpen integraal versterkt.

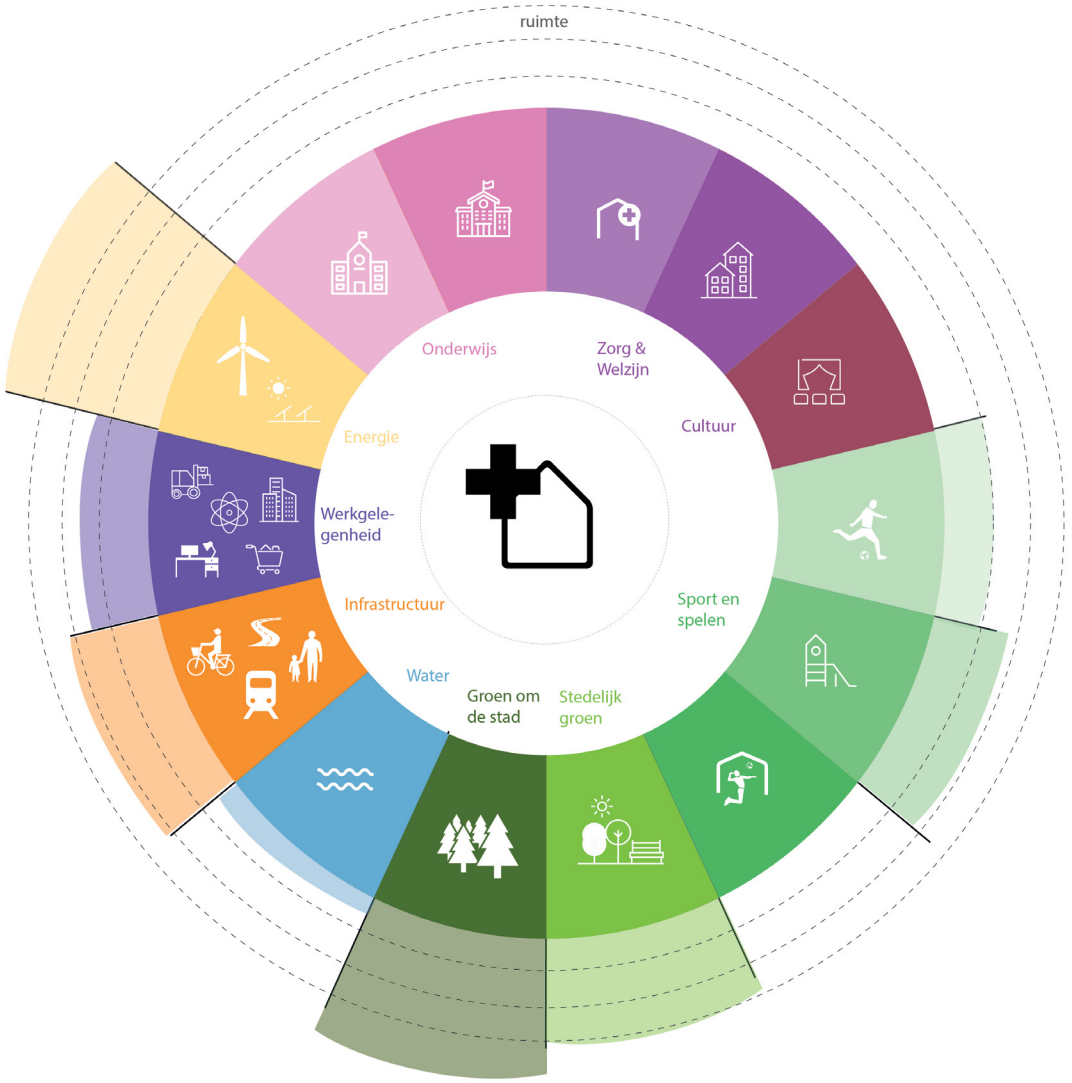

ONTWERPPRINCIPES

1. Circulaire leefomgeving

Om de ambitie van circulariteit te realiseren, helpt het om uit te gaan van wat er al is. Dat doen we door te kijken wat we al kunnen doen in de bestaande wijken. Immers: het grootste deel van de woningen die in 2040 in de regio staan, zijn er nu al. Door niet alleen woningen toe te voegen, maar ook groen en bijvoorbeeld voorzieningen, heeft het toevoegen van programma aan het bestaande 'stedelijk weefsel' direct veel effect. Veel meer dan in een standaard nieuwbouwwijk zorgen extra woningen voor het verbeteren van de woonomgeving in steden en dorpen op het gebied van leefbaarheid, duurzaamheid, gezondheid. Het houdt deze wijken inclusief en veerkrachtig. Niet alleen de nieuwe bewoners van de extra woningen hebben hier iets aan, de bewoners van de bestaande wijk profiteren mee. Het is een stimulans voor vitaal, duurzaam en inclusief maken van steden, dorpen en wijken. Het moet weer mogelijk zijn om door te stromen naar een andere woning in de directe woonomgeving.

Vanuit de bouwsteen wonen zetten we in op het meer en beter toepassen van functiemenging, verdichten, transformeren, slim uitbreiden en herstructurering, flexibeler omgaan met het woningontwerp bijvoorbeeld (casco)woningen die flexibiliteit kunnen bieden. Met deze integrale ontwerpopgave, kunnen we beter inspringen op demografische trends (zoals groei en vergrijzing). Bovendien biedt deze benadering vanuit flexibiliteit en casco bouw kansen om aan te sluiten op mobiliteit (knooppunten) en economie (broedplaatsen passend bij het economisch profiel). Tot slot: door zorgvuldig om te gaan met ruimte, materialen en grondstoffen voorkomen we afwenteling op komende generaties.
Hoe we dat doen verschilt per gebied. Er is immers grote variatie in de regio: van hoog stedelijke centra, via sub urbane woonmilieus naar kleinere kernen.

De volgende ingrediënten zijn van belang voor een gebiedsgerichte programmamix:

- **Duurzaam gebruik maken van ruimte en circulair gebruik van vrijkomende of hoogwaardige biobased materialen:** bij bijvoorbeeld herstructurering kunnen we in bestaande wijken woningen met een laag energielabel duurzaam maken. In de praktijk blijkt dat je zo meer woningen kunt realiseren die beter voldoen aan de behoefte, zonder dat dit ten koste gaat van de beschikbare openbare (groene) ruimte. Bij elke ontwikkeling, zowel herstructurering als nieuwbouw, maken we de (energie)infrastructuur van de toekomst mogelijk. In wijken met (potentie voor) een warmtenet, zorgen toevoegingen ervoor dat een aansluiting hierop beter of sneller gerealiseerd kan worden.
- **Groen:** werken aan nieuwe en andere woningen biedt ook kansen om de (groene en blauwe) openbare ruime beter in te richten. Zo kunnen bijvoorbeeld oude landschappelijke structuren hersteld worden die niet alleen bijdragen aan het versterken van de groene identiteit van de regio, maar ook extra kansen bieden voor klimaatadaptatie, biodiversiteit of natuur inclusief bouwen. Daarnaast kan dit bijdragen aan het voorkomen en verkleinen van gezondheidsproblemen. Aansluiten bij de grotere groene netwerken is belangrijk (zie ontwerpprincipe 'Groen blauwe raamwerk').
- **Vitale kernen:** door woningbouw te concentreren en te mengen met ander stedelijk programma wordt nabijheid vergroot. Door woningen te bouwen op fiets- en loopafstand tot werkgebieden, voorzieningen en scholing wordt onnodige mobiliteit beperkt. Dit biedt ook op sociaaleconomische thema's voordelen, bijvoorbeeld door de vergroting van draagvlak voor de voorzieningen die daar nabij zijn of goed bereikbaar zijn. Dat maakt kernen vitaler. Ook kunnen nieuwe betaalbare woningen in de nabijheid van werklocaties (inclusief centra en campussen) de economische waarde van dergelijke plekken verbeteren omdat werknemers in de buurt kunnen wonen.
- **Divers en aanvullend programma:** niet nog meer van hetzelfde maken, maar juist de kwaliteiten of segmenten toevoegen die nog missen (zie ontwerpprincipe 'Variatie en aanvullend vermogen'). Verdichten, transformeren of herstructureren biedt - naast zorgvuldig omgaan met ruimte en grondstoffen - extra kansen om in wijken met een (te) eenzijdige bevolkingsopbouw gaandeweg te komen tot een gedifferentieerde woningmix waardoor meerdere doelgroepen niet alleen toegang tot de wijk hebben, maar er ook graag komen.

OVERZICHT ONTWIKKELING WOONMILIEUS

Het hoofddoel is om voldoende aanbod te hebben door de verschillende woonmilieus heen. Met de toevoeging van woningen aan de bestaande voorraad - middels harde en zachte plancapaciteit en potentiële verstedelijkingslocaties uit het verstedelijkingsconcept - ontstaat er geleidelijk aan meer diversiteit aan woonmilieus.

Onderstaand figuur laat zien hoe de woonmilieus zich verhoudingsgewijs ontwikkelen tussen 2006 en 2040.

- Bestaande voorraad (2018): 483.400 woningen
- Bestaande voorraad (2018) + plancapaciteit (ca. t/m 2030): 550.960 woningen
- Bestaande voorraad (2018) + plancapaciteit (ca. t/m 2030) + potentiële locaties verstedelijkingsconcept (ca. t/m 2040): 619.475 woningen

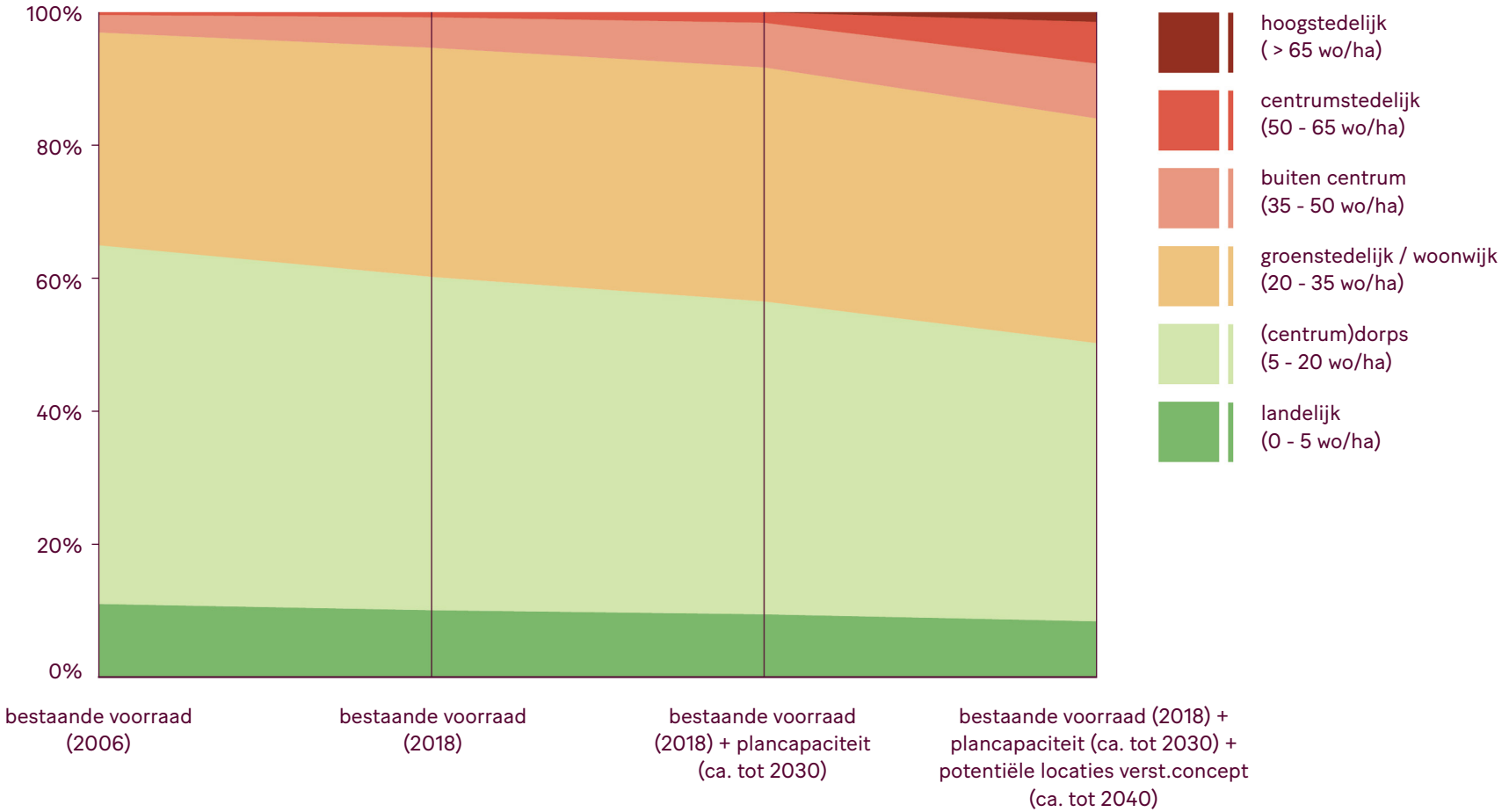

2. Groen raamwerk
Om de groenblauwe woonkwaliteit te bieden, hoort het ontwikkelen van groen en blauw (landschap en water in en rond stedelijk gebied) bij de opgave concreet en nabij. Groene en blauwe netwerken zijn richtinggevend. Dit draagt onder andere bij aan kwaliteit van woonmilieus, versterkt de biodiversiteiten zorgt voor klimaatadaptatie en de ecologie. Het is dus meer dan alleen het beschermen van natuur. Gekoppeld aan een regionaal netwerk van voet- en (snel)fietspaden en fijnmazig ov wordt het groen ook toegankelijk en bruikbaar voor bewoners, net als de manier waarop voorzieningen bereikbaar zijn voor bewoners. Het creëren van dit netwerk is een opgave op zichzelf, die condities creëert voor 'groene en blauwe woonkwaliteit' en die dus ook van invloed is op het bepalen van geschikte locaties. Tegelijkertijd kan dit leiden tot randvoorwaarden voor ontwikkeling van groene kwaliteiten binnen (bestaande) locaties. Zie de bouwsteen Leefomgeving voor een uitwerking van dagelijks, wekelijks en maandelijks groen beschikbaar voor alle inwoners van de Groene Metropool.

3. Variëiteit, complementariteit en betaalbaarheid
Zet in op een grotere diversiteit aan woonmilieus. Wat we toevoegen moet aanvullend zijn ten opzichte van de bestaande voorraad. We willen een variëteit aan woonmilieus en prijssegmenten aanbieden. Op deze manier werken we aan inclusieve wijken die ook voor doelgroepen die minder te besteden hebben toegankelijk zijn. Dat wat nodig is, zal door de jaren heen verschillen. Nu is er op veel plaatsen behoefte aan woningen voor starters en senioren. Dat zal over tien jaar misschien wel anders zijn.
Betaalbaar bouwen is wat ons betreft geen criterium waarmee je fysieke plekken kunt onderscheiden of prioriteren, maar wel een must om de woningmarkt toegankelijk te houden. Concreet streven we ernaar dat ten minste 50% van de nieuwe woningen in het sociale segment en middensegment wordt gerealiseerd. Met regionale programmering (en onderlinge uitwisseling) kan overzicht en continuïteit worden geboden op de ontwikkelingen in de regio's en met stakeholders en gemeenten worden gewerkt aan deze maatschappelijke opgave. De behoefte aan verschillende woonmilieus is bovendien breder. Het gaat niet alleen om fysieke of geografische thema's, het gaat ook om economische, sociale, mentale en gedragscomponenten. Alleen met variëteit, complementariteit en betaalbaarheid kunnen we goed voorzien in de woonbehoefte van de Groene Metropool. Vanuit de uitwerking en ervaringen die worden opgedaan in de Woondeal Arnhem-Nijmegen nemen we mee wat wel en niet werkt.



Hoe weten we waar we staan?
Het lopende woningbouwprogramma heeft op de korte termijn voldoende projecten om te voldoen aan de behoefte. De focus ligt dan ook niet alleen op het vinden van extra locaties, maar ook op het 'hard' maken van programma en komen tot realisatie.

De verstedelijkingsstrategie geeft daarom ook een overzicht met locaties voor de (middel) lange termijn om te komen tot aanvullende nieuwe plannen. Dat biedt ons de kans om tot 2040 een continue bouwstroom te ontwikkelen zodat er ontwikkeltempo blijft en we op koers liggen richting 2030 en verder. De principes en bouwstenen uit het verstedelijkingsconcept maken het mogelijk om de selectie van nieuwe locaties zorgvuldig en logisch te doen.

OVERZICHT ONTWIKKELING WOONBEHOEFTE EN PLANCAPACITEIT

Onderstaand staafdiagram toont per vijf jaar de woonbehoefte, de harde en zachte plancapaciteit en de hoeveelheid woningen die nog aanvullend nodig zijn.

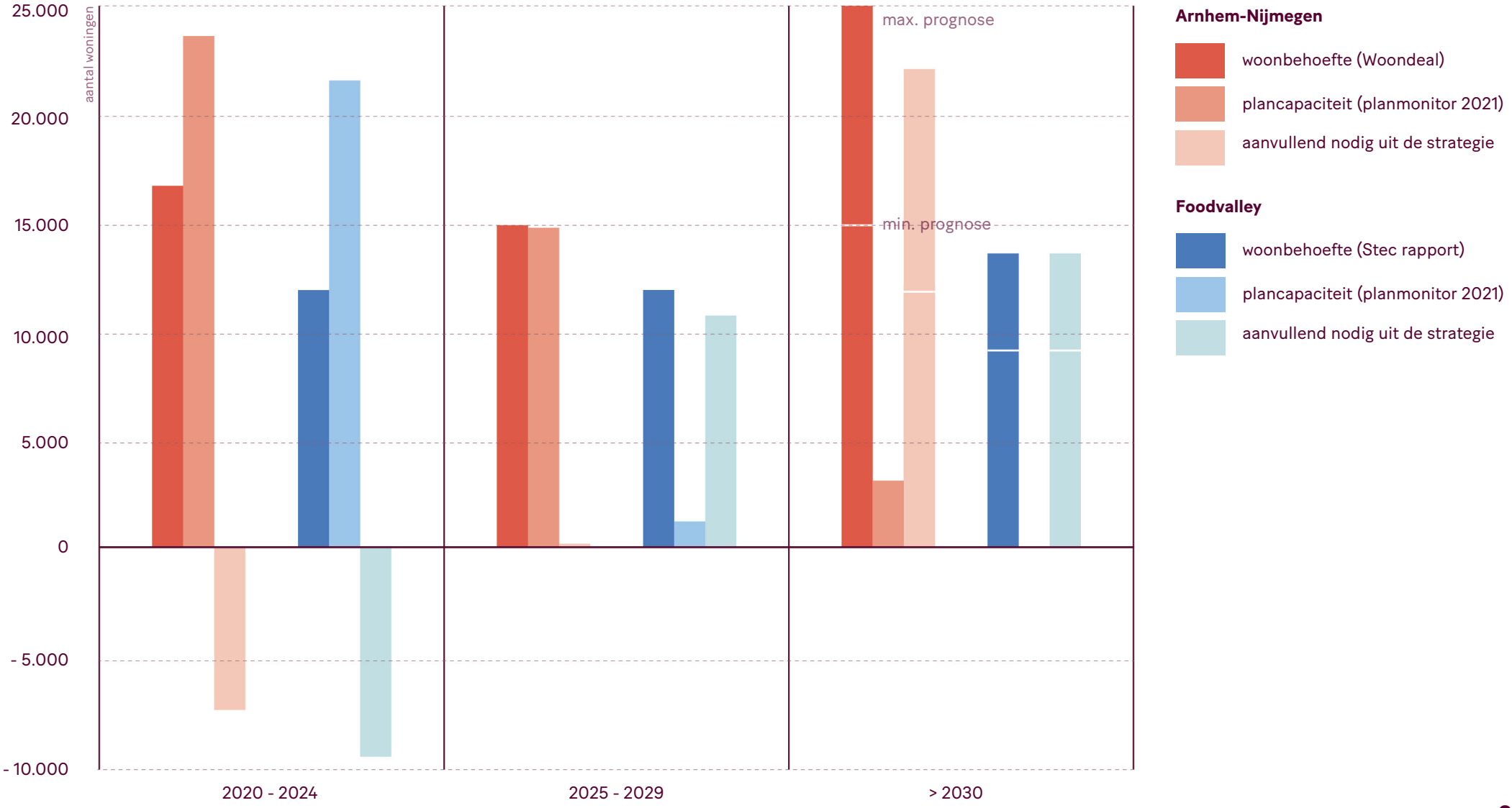

Bij het opstellen van de strategie is gekeken naar de verdeling van het woonprogramma over de regio zowel in aantallen als in woonmilieus. Op basis daarvan – en op basis van de vraag die nu bekend is - kan een eerste programmaschets gemaakt worden voor gewenste woonmilieus in de komende 5 tot 10 jaar. Natuurlijk hebben alle locaties en uitwerkingen hun eigen dynamiek, maar het hoofddoel is wel om voldoende aanbod te hebben door de verschillende woonmilieus heen. Als je het lopende programma op die manier rangschikt, zie je dat er een trend plaatsvindt waarbij er meer stedelijke woonmilieus worden toegevoegd (en dus ook meer nabijheid), die leiden tot meer diversiteit.

Door vooraf afspraken te maken over hoe we om (willen) gaan met veranderingen, op welke manier we dan met elkaar bijsturen of de koers vasthouden, zijn we met elkaar in staat om op tijd te reageren. We monitoren en kijken steeds naar wat er op (middel)lange termijn nodig is om integrale doelen te halen. Vanzelfsprekend spelen de principes en bouwstenen die zich onderling tot elkaar verhouden daarin een rol. Door aan te geven welk principe dan het zwaarste weegt, ontstaat per periode een afwegingskader. Dat kader heeft een generiek deel (voor de groene metropool als geheel) en een gebiedspecifiek deel voor de acht deelregio's.
Werken met dit kader biedt de gelegenheid om (periodiek) te kunnen kiezen voor kwalitatieve plannen die voorzien in behoefte en daarbij goed bijdragen aan het DNA van de groene metropool. Die afweging vindt nu plaats op het niveau van de regio Foodvalley en op het niveau van de Regio Arnhem-Nijmegen. Het ligt voor de hand om dat ook in de komende jaren zo te blijven doen.

De methodiek om via een afwegingskader te werken kan ook voor de toekomst ontwikkelperspectief genereren. Adaptief werken is daarbij van belang. Op projectniveau vindt dat al vaker plaats. De volgende stap is om dit integraal op te pakken, op het niveau van het regionale stedelijke netwerk. Hierbij moet worden toegewerkt naar een ontwikkelperspectief waarin verschillende paden mogelijk zijn: hard doorgroeien of toch temporiseren? Gekoppeld aan randvoorwaarden en afhankelijkheden met keuzes in het mobiliteitsnetwerk en ten aanzien van het netwerk en gebieden (verschillen in complexiteit van locatieontwikkelingen).

Het geeft aan hoe het samenhangende pakket aan onderdelen zich in de tijd uitrolt en hoe besluitvorming, dynamiek op de markt en toekomstige aanpassing hier invloed op hebben. Het is dus een continu (bij)sturingsvraagstuk. Dat moet niet leiden tot kramp: de uiteindelijke keuzes voor woon- en werklocaties locaties vinden plaats binnen gebiedsprocessen en projectuitwerkingen. Het afwegingskader uit de verstedelijkingsstrategie is daarbij de leidraad en vanuit de regio wordt daar de kennis van de actualiteit over programma en tempo aan toegevoegd. Die uitgangspunten en kennis bij elkaar bieden de mogelijkheid om goed aan te sluiten op de actuele vraag en opgave.

Concreet: de opdracht die volgt uit de verstedelijkingsstrategie is om binnen de regio in de komende 20 jaar met elkaar goed zicht te houden op de samenhang in de uitwerking van het verstedelijkingsconcept (systeem) in relatie tot de actualiteit. Als dat lukt, zijn we in staat om te werken met een continue bouwstroom die mee kan bewegen. Dan versterken en vergroenen we de regio.

02

02 Meer landschap, meer stad: gebiedsuitwerkingen

De volgende stap na de introductie van het verstedelijkingsconcept en de bouwstenen, is het maken van gebiedsuitwerkingen. In de gebiedsuitwerkingen wordt voor de deelgebieden uitgewerkt waar ruimte is voor woningen en werklocaties en welke randvoorwaarden voor de leefomgeving, mobiliteit, economie en wonen daarvoor moeten worden ingevuld. De integraal uit te werken gebieden zijn: Arnhem-Oost, Nijmegen-West, Foodvalley-Zuid, Foodvalley-Noord, Liemers, Middengebied Arnhem-Nijmegen, Rijk van Nijmegen en de Veluwe.

Waarom gebiedsuitwerkingen?
De gebiedsuitwerkingen spelen een belangrijke rol in de verstedelijkingsstrategie. In deze acht gebieden worden grote abstracte opgaven concreet. Juist in een context van een specifiek gebied, kun je de opgaven in een logisch verband brengen met de aanwezige en gewenste kwaliteiten en ambities.

We maken de gebiedsuitwerkingen om twee redenen. De eerste reden is dat uit deze uitwerkingen blijkt of het voorgestelde verstedelijkingsconcept en de generieke ontwerpprincipes ook werkbaar zijn op gebiedsniveau. Een tweede reden om ze te onderzoeken is om uit te vinden waar in de regio verschillende opgaven samen komen. Dat helpt ons om in het najaar in de aanloop naar het verstedelijkingsakkoord scherp te krijgen waar aanvullende afspraken of investeringen nodig zijn.

Wat we dit jaar nog doen in de gebiedsuitwerkingen is uitvinden hoe in deze gebieden de ontwerpprincipes uit kunnen pakken en met welke onderzoeksagenda we verder willen bij de verdere uitwerking om de randvoorwaarden goed in beeld te krijgen. De conclusies daaruit nemen we mee in de afronding van de verstedelijkingsstrategie en in het verstedelijkingsakkoord.
Veel gemeenten werken voor het eerst op deze manier integraal samen aan gebiedsontwikkeling op regionale schaal en het is fijn om in deze setting uit te proberen wat werkt. Een tweede stap is om veel preciezer in de regio de samenhang tussen gebieden en locaties en randvoorwaarden te onderzoeken. Dat is de stap naar een langjarige samenwerking in de deelgebieden.

Voor de zomer van 2021 vinden voor alle 8 gebieden eerste gesprekken plaats over de onderzoeksagenda per gebied. In dit hoofdstuk is daar per gebied een eerste aanzet voor gedaan. De verdiepende uitwerkingen vinden in het najaar van 2021 of het voorjaar van 2022 plaats.

Om welke gebieden gaat het en wat leveren we op?
We kiezen ervoor om acht gebiedsuitwerkingen te maken. Het gaat om drie sleutelgebieden in de regio (Arnhem Oost, Foodvalley-Zuid en Nijmegen West) die hebben de naam sleutelproject gekregen omdat hier grote opgaven op stapel

staan. Dit zijn de economische polen en hier concurreren de bouwstenen volop met elkaar. Naast deze sleutelgebieden worden nog vijf gebiedsuitwerkingen gemaakt van Foodvalley-Noord, Liemers, Middengebied Arnhem-Nijmegen, Rijk van Nijmegen en de Veluwe. Ook hier komen verschillende – soms botsende - opgaven samen.

De ronde met de gebiedsuitwerkingen geeft een eerste indruk van hoe de principes werken en welke (noodzakelijke) afwegingen dat vraagt. Specifieke locaties en onder welke randvoorwaarden op die locaties gebouwd kan worden, rollen daar nog niet uit. Het gaat om een impressie van hoe de gebieden eruit kunnen gaan zien. Deze uitwerking is belangrijk om een goed beeld te krijgen van de samenhangende afwegingen en keuzes.

Door opgaven en ontwerpprincipes te combineren, kunnen we meer rendement halen uit maatschappelijke investeringen en kunnen meerdere maatschappelijke doelen gelijktijdig worden gediend. Een mooi voorbeeld hiervan in de regio is het Ruimte voor de Rivier-programma: de veiligheidsopgave was de aanleiding, de vernieuwing van het rivierengebied is het resultaat. Wat begon als een waterveiligheidsmaatregel, heeft juist ook vanwege de opdracht om daarnaast ook ruimtelijke kwaliteit centraal te stellen - geleid tot een mooier rivierengebied met hogere natuurwaarden en volop recreatiemogelijkheden.

Dat is ook de insteek voor onze verstedelijkings-strategie. De investeringen die hier gedaan (moeten) worden, zorgen voor versterking van de groene metropool. Zo leidt verstedelijking tot meer banen, betere toegankelijkheid tot groen, stimuleren van het OV, fietsen en wandelen. Door te kiezen voor een fors programma in de sleutelgebieden en in bestaande kernen en wijken, blijft op veel andere plekken in de regio de natuur behouden en wordt de structuur versterkt.

De combinatie van bestaande stad gekoppeld aan (her)ontwikkeling en een inzet op vitaliteit in de kernen zorgt voor een gezondere leefomgeving en de gewenste differentiatie in de bestaande en nieuwe wijken.
De uitkomsten van de gebiedsuitwerkingen zijn een belangrijk vertrekpunt voor vervolguitwerking in de komende jaren. Op de korte termijn zijn ze het vertrekpunt voor het opstellen van een regionale uitvoerings- en investeringsagenda en het verstedelijkingsakkoord.

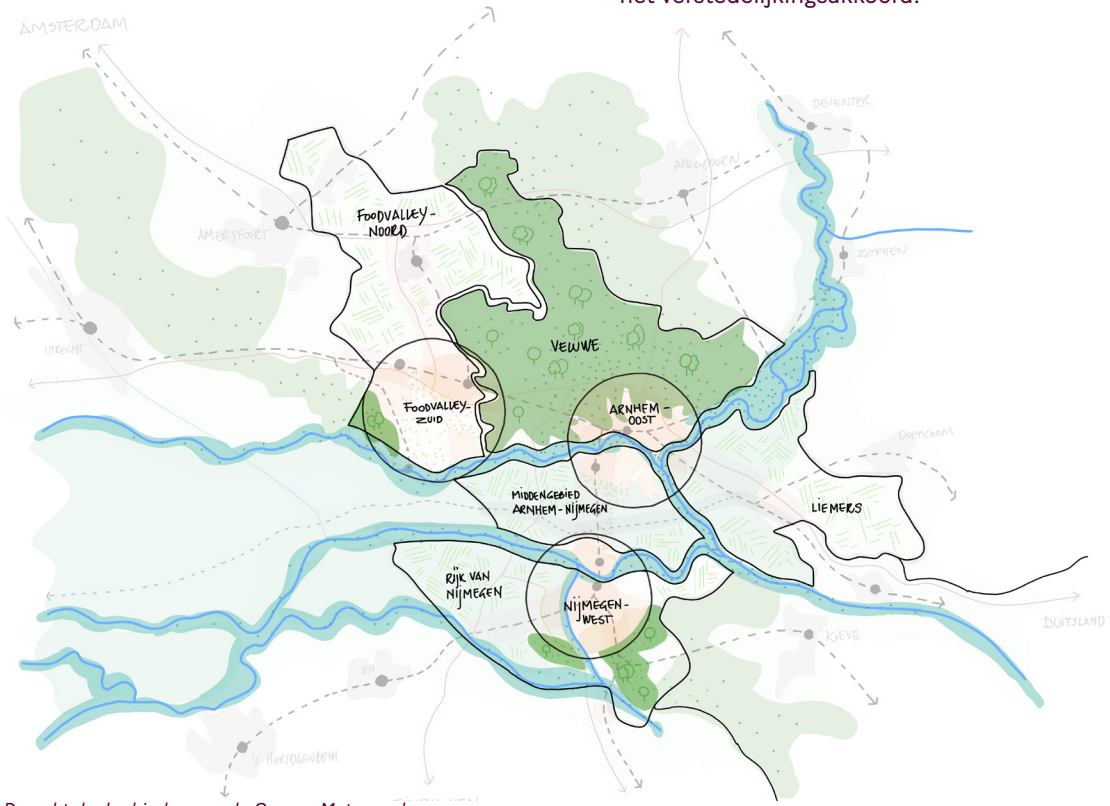

De acht deelgebieden van de Groene Metropool

Arnhem-Oost

Gebiedsuitwerking volgt in juli.

Positionering van het sleutelgebied in de Groene Metropool

Arnhem en omgeving is één van de 'polycentrische polen' in de regio. Daarbinnen vormt Arnhem-Oost (Arnhem Centraal - Spoorknoop - Station Presikhaaf - Spooremplacement) de poort van de Groene Metropool op de internationale corridor Randstad-Arnhem-RheinRuhr. De reden om binnen het verstedelijkingsconcept dieper op dit gebied in te zoomen heeft te maken met de stapeling van opgaven in dit gebied. Enerzijds ligt de spoorzone centraal op de internationale corridor en sluit dit aan op (inter)nationale ambities, anderzijds beperkt het de stad ook om andere ambities waar te kunnen maken die van groot belang zijn voor stad en regio. In potentie kan hier een fors woningbouwprogramma gerealiseerd worden als de locatie vrijkomt en de randvoorwaarden op orde komen. Het stadsdeel ligt dicht bij de binnenstad, er zijn mogelijkheden om het gebied beter te ontsluiten en het landschap is binnen handbereik, zowel de uitlopers van de Veluwe als de uiterwaarden van de IJssel en Stadsblokken Meinerswijk. Daarnaast liggen er twee belangrijke hotspots in het gebied: de Kenniscampus regio Arnhem en het IPKW.

Beoogd programma

Het woningbouwprogramma voor dit gebied heeft een potentie van circa 8.000 tot 10.000 woningen. Dat zijn de woningen uit de planmonitor en een aanvullend deel volgend uit dit verstedelijkingsconcept. Het genoemde aantal is aanvullend op de lopende planontwikkeling: AKZO en omgeving, Melkfabriek / Fluvium / Rijnwijk en verschillende locaties in Presikhaaf. Belangrijk hierbij is de ontwikkeling van station Arnhem-Oost, het spoorpark Arnhem-Oost als verbinding tussen stadsdelen en de verdere ontwikkeling van een sterk cluster rondom het energieprofiel met de Kenniscampus, de campus IPKW in samenhang met de Nieuwe haven en de kennisas op Het Broek. Dat draagt bij aan een kwaliteitsimpuls op bestaande werkgebieden en de Arnhemse mix.

Leefomgeving

In de verstedelijkingsstrategie streven we naar het ontwikkelen van een groen raamwerk met groen in en rond het stedelijk gebied. Met het toevoegen van Spoorpark Arnhem-Oost (ca 70 ha) wordt een sterk versteend deel van de stad vergroend en wordt een parkverbinding gelegd tussen de Veluwe en de Rivierklimaatparken aan de IJssel en de Rijn. Met deze verbinding bevorderen we de biodiversiteit in de stad, gaan we hittestress tegen (Hotspot Rijnpark/'t Broek) en creëren we een gezonde en aantrekkelijk plek voor sport, ontspanning en ontmoeting. Met groei en verdichting binnen de bestaande stad blijft het landschap rondom het stedelijk gebied zoveel mogelijk intact.

Wonen

Arnhem-Oost biedt kansen om 8.000 tot 10.000 woningen toe te voegen aan de planvoorraad van Arnhem. Daarvan is 50% voorzien in de categorie betaalbare woningen, waarvan 30% in de categorie sociale huur. De ontwikkeling van deze gemengde wijken maakt het mogelijk om nieuwe doelgroepen in Arnhem-Oost aan te trekken, waaronder studenten, starters, stedelijke gezinnen en mogelijk ook senioren en expats. Met de pilot Flex/Tijdelijk Wonen wordt bovendien ingezet op tijdelijke woonconcepten. Daarnaast heeft de toevoeging aan de woningvoorraad als belangrijk doel om doorstroming te bevorderen in de bestaande wijken in Arnhem-Oost, zodat er meer balans ontstaat tussen de vragers en dragers in de wijk. Aanvullend op Arnhem-Oost is er een aanpak gericht op leefbaarheid en veiligheid.

Mobiliteit

De bereikbaarheid van Arnhem-Oost is in potentie goed, maar staat onder druk. Enkele randvoorwaarden moeten onderzocht worden op haalbaarheid in tijd, geld en volgordelijkheid. Ten eerste gaat het om het versterken van de internationale corridor Randstad-Arnhem-RheinRuhr. ICE Duitsland met focus op snelheid, frequentie, en betrouwbaarheid in relatie tot Arnhem Centraal en tracékeuze Arnhem. Een tweede randvoorwaarde is de doorontwikkeling van de opgave Spoorzone Arnhem-Oost (Spoorknoop

– station Presikhaaf – Spooremplacement - station Arnhem-Oost). Daarbij moet voorkomen worden dat er afwenteling van de vervoersvraag voor de Spoorzone Arnhem-Oost op het hoofdwegennet (A12 / A50 / A15) plaatsvindt. Daarvoor wordt ingezet op optimale benutting en verbetering van het openbaar vervoer en het stedelijk netwerk (onder meer met hubs, Trolley 2.0, fietsen, deelconcepten en MaaS). Ten derde is het van belang dat de bestaande fiets- en looproutes die de Rijn kruisen worden verbeterd en dat er twee nieuwe routes worden onderzocht, onder andere Arnhem-Oost/Malburgen. Tot slot is het benutten van capaciteit op het hoofdspoor voor personenvervoer een randvoorwaarde.

Economie

Voor economie staat het versterken en uitbouwen van de HotSpotEnergy-strategie en de campusontwikkeling in Arnhem met Arnhems Buiten, de kennisas tussen Kenniscampus regio Arnhem en het Energiecluster op IPKW/Nieuwe Haven centraal. Daarmee versterkt Arnhem de unieke positie van de Groene Metropool op het thema Energy. Ook hier gelden meerdere randvoorwaarden. Voor het versterken van het ecosysteem is het allereerst van belang om ketens te sluiten tussen kennis en het MKB in het stedelijke innovatiemilieu op de kennisas en het verdichten van bestaande bedrijventerreinen

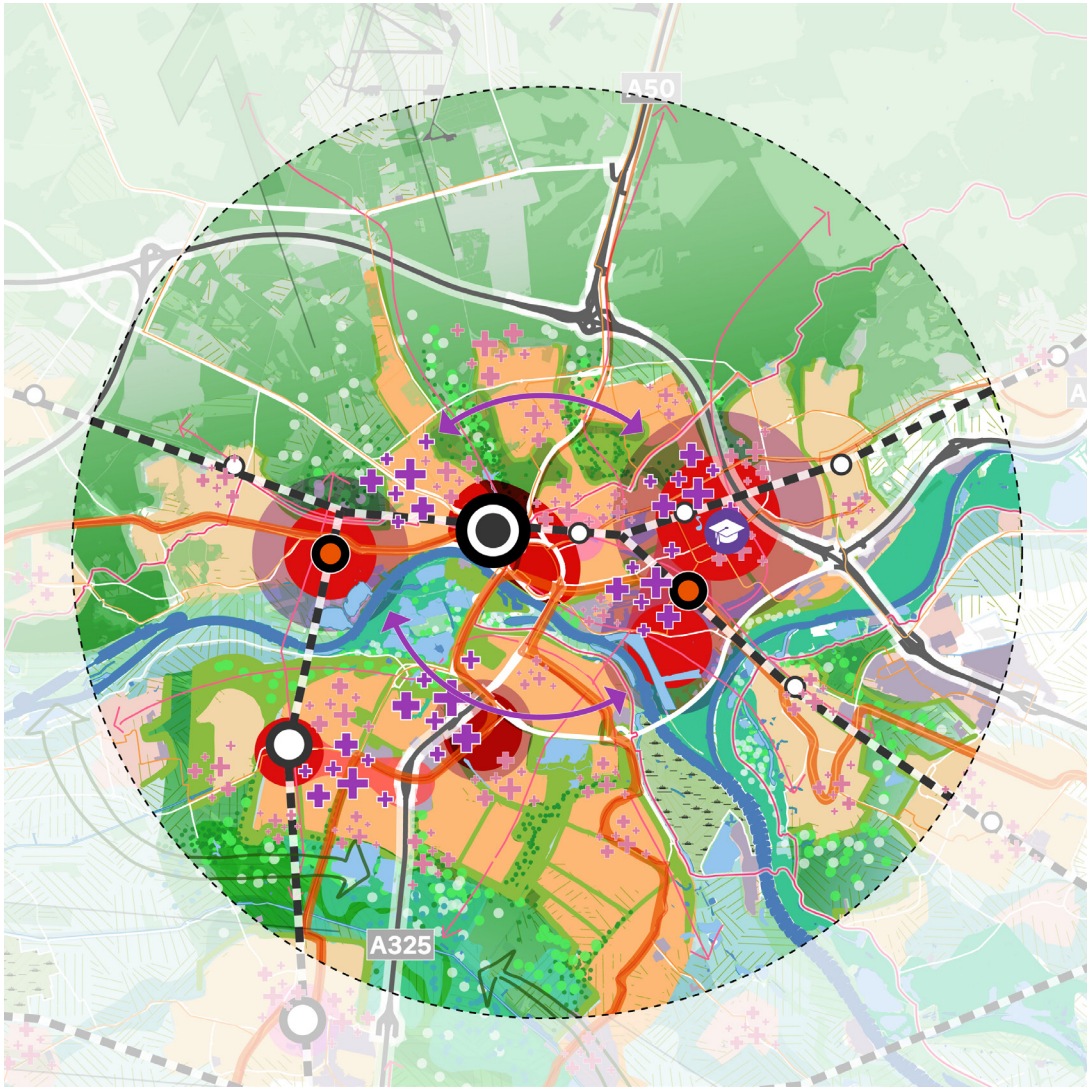

Sleutelgebied Arnhem-Oost. Voor de legenda, zie p. 17

te onderzoeken. Ten tweede is het opgave om schuifruimte voor milieuhinderlijke bedrijvigheid waar mogelijk op te lossen binnen de bestaande stad en anders in te zetten op slimme clustering met geschikte locaties in de regio. Daarnaast is het ook van belang om het vestigingsklimaat voor zakelijke dienstverlening (ICE Duitsland), toerisme, cultuur en creatieve industrie uit te bouwen. Tot slot is het randvoorwaardelijk dat er wordt ingezet op voldoende aanbod van banen, passend bij de sociaaleconomische structuur van de stad en Arnhem-Oost in het bijzonder.

Dilemma's, kansen en risico's
Om deze ontwikkeling voor Arnhem én voor de regio voor elkaar te krijgen, worden de volgende onderdelen onderzocht en in de tijd gezet. Het gaat hier uitdrukkelijk om een onderzoeksagenda en nog niet om keuzes van wat kan en nodig is:

- Kan de goederencorridor over Arnhem aangepast worden? Dat is nu een (regionaal) knelpunt voor de groei van economisch personenvervoer en ICE internationaal.
- Kan de aanpak van het spoordossier versneld worden? Aanpak van het spoor levert middenin de stad ontwikkelruimte op voor wonen, sociaal programma, klimaat en economie in de spoorzone. Die ruimte is gewenst, maar wat is de volgordelijkheid en wie staat hiervoor aan de lat? Het verwijderen van het binnenstedelijk spooremplacement kan een substantieel aandeel woningen in de versnelling brengen.

Ambitieagenda Spoorzone Arnhem-Oost
We werken samen met het Rijk aan het versterken van de leefbaarheid, veiligheid en duurzaamheid in Arnhem-Oost. Daarbij streven we naar het vergroten van de ruimtelijke samenhang tussen de wijken door zoveel mogelijk bestaande infrastructurele barrières op te heffen. Tegelijkertijd leiden we het onderzoek naar de 'spoorse' opgave in de Spoorzone Arnhem-Oost, waarbij Station Presikhaaf, de spoorknoop, een nieuw station Arnhem-Oost en de herontwikkeling van het spooremplacement worden meegenomen. Niet alleen de bereikbaarheid maar ook de kwalitatieve inpassing in de leefomgeving betrekken we hierbij. Zo wordt ook het nieuwe spoorpark Arnhem-Oost gerealiseerd, dat de verschillende deelgebieden met elkaar verbindt en bijdraagt aan een gezonde ontwikkeling van dit stadsdeel.

Samen met onderzoeksinstellingen wordt gewerkt aan de Kenniscampus regio Arnhem als vitaal, levendig en gemengd cluster van onderwijs en innovatie. We zorgen samen met de Kenniscampus, de campus IPKW in samenhang met de Nieuwe Haven en de kennisas op Het Broek voor een sterk cluster rondom het energieprofiel. Hiermee werken we aan de kwaliteitsimpuls op de bestaande werkgebieden en geven ruimte aan de Arnhemse mix. Daarnaast ontwikkelen we multifunctionele stedenbouwkundige concepten, die tevens bijdragen aan de gewenste Arnhemse mix (wonen/ werken/voorzieningen) en die gebruik maken van duurzame vormen van mobiliteit. De maatschappelijke functies groeien zo mee met de demografische ontwikkeling van het gebied.
Tot slot zorgen we voor ruimte voor flexwonen en tijdelijke woonconcepten.

Tijdlijn tot 2040

Arnhem bouwt tot 2030 ca. 7.000 woningen in de verschillende versnellingslocaties zoals in Arnhem-West, Centrum-Oost met het Coberco-terrein en Schuytgraaf. Met o.a. de ontwikkeling rondom Kronenburg wordt aan de gewenste overprogrammering van de planvoorraad gewerkt. In kader van de Woondeal wordt samengewerkt op de verschillende locaties om de realisatie te versnellen. Voor de periode na 2030 heeft Arnhem de opgave nog 7.000 tot 9.000 woningen te programmeren tot 2040. De Spoorzone in Arnhem-Oost geeft in belangrijke mate invulling aan deze behoefte. Om deze ambitie waar te maken moet al op korte termijn begonnen worden met de planvorming om te komen tot de gewenste aanvulling in kader van de verstedelijkingsstrategie Groene Metropool.

Korte termijn: versterken van Arnhem-Oost
De strategie op korte termijn is gericht op het versterken van het vestigingsklimaat en leefbaarheid van Arnhem-Oost. In kader van de nationale aanpak leefbaarheid en veiligheid wordt gestart met een wijkgericht programma voor vijf wijken in Arnhem-Oost (Geitenkamp, Klarenbeek, Presikhaaf, 't Broek en Malburgen).

Met de HotSpot-Energy strategie worden wordt in samenwerking met de partners van de KennisCampus regio Arnhem enerzijds en IPKW anderzijds om tot de versterking van deze campussen te komen. O.a. met Connectr Energy Innovation Lab wordt een plek gecreëerd waar studenten, onderzoekers, ondernemers en beleidsmakers samenwerken om innovaties in de duurzame energiesector te versnellen. Ook de Nieuwe Haven biedt ruimte voor watergebonden bedrijvigheid passend bij het Energy-profiel, en de verstedelijkingsambities van de stad.
Met de vervoerspartijen wordt samengewerkt om de bereikbaarheid van de campussen te optimaliseren en de hub-functie van station Presikhaaf te versterken.
Op het voormalige AKZO-terrein wordt een ROC-campus ontwikkeld in combinatie met herontwikkeling naar woningbouw. In Presikhaaf wordt, in samenwerking met de corporaties, gewerkt aan een ambitieagenda om te komen tot een aanpak om de fysieke leefomgeving, renovatie en verdichtingskansen. Ook het Gashouderskwartier aan de Westervoortse dijk wordt op korte termijn gerealiseerd. En op het Merwede-terrein is de pilot Flex-wonen gestart om tijdelijk bijzondere doelgroepen te huisvesten.

Middellange termijn: versnellen verstedelijking
Naast het versterken van de leefbaarheid en vitaliteit van Arnhem-Oost zijn er verschillende versnellingsopgaves in kader van de verstedelijkingsstrategie Groene Metropool.

- Vergroenen en verbinden van Arnhem-Oost met de Veluwezoom en de verschillende (klimaat-) parken door o.a. barrières op te heffen en de ontwikkelstrategie voor het Spoorpark op te stellen. Investeringen in een gezonde leefomgeving (beperken en voorkomen van milieuhinder en in Rijnkruisende verbindingen voor de fiets- en loopverbindingen van en naar dit stadsdeel zijn cruciaal.
- Verdichting versnelt de vergroeningsopgave; de verschillende verstedelijkingslocaties in de spoorzone kunnen worden ontwikkeld mits knelpunten t.a.v. milieuhinder, duurzame mobiliteit en betaalbaarheid (onrendable toppen) worden opgelost. Hiermee worden ook de klimaat- en vergroeningsdoelen meegenomen in de gebiedsontwikkeling.
- Strategische aanpak voor verdichting van binnenstedelijke bedrijventerreinen zoals Het Broek gericht op efficiënt en aantrekkelijk ruimtegebruik, het ontwikkelen van ketens tussen de campussen en het MKB, creëren van plekken van interactie en ontmoeting en draagvlak voor andere vormen van mobiliteit. Verdichting biedt de mogelijkheid om ruimte te maken voor bedrijfsverplaatsing binnen de stad.

Lange termijn: transformeren
Een belangrijke randvoorwaarde om de potentie van de spoorzone en de kans om opnieuw trots te zijn op Arnhem-Oost vormt de integrale aanpak van het spoor. Door de positie van Arnhem op het ICE-netwerk te versterken vormt Arnhem-Centraal de poort van de Groene Metropool van en naar het internationaal economisch netwerk. Het vormt hiermee een belangrijke bouwsteen voor het vestigingsklimaat van de regio. Belangrijke samenhangende opgaven hierbij zijn de noodzakelijke upgrade van (campus-) station Presikhaaf, het gewenste station Arnhem-Oost als toekomstige hub in het hart van Arnhem-Oost, de kwalitatieve inpassing van spoorknoop en -tracé zodat de barrièrewerking verminderd en een spoorpark kan worden gerealiseerd en het komen tot een duurzame oplossing ten aanzien van het binnenstedelijk gelegen spooremplacement Arnhem-Oost. Dit samenhangende pakket geeft een boost aan de leefbaarheid, vitaliteit en trots in Arnhem-Oost en biedt de markt het vertrouwen om te komen tot de gewenste investeringen in de verschillende deelgebieden. Dat vergt een lange adem en een gemeenschappelijke aanpak van Rijk en regio door de verschillende domeinen heen. Dit betekent niet wachten, maar juist versnellen in de aanpak. Met de verkenning Randstad-Arnhem-RheinRuhr (A12-) corridor, de werkafspraak Spoorzone Arnhem-Oost en de gewenste verkenning duurzame toekomst spooremplacement is een begin gemaakt.

Samenwerkingspartners (eerste concept)
Rijk en provincie: ministerie van BZK, IenW, EZK en LNV vanwege de Arnhem-Oost aanpak, de verkenningen mobiliteit en bereikbaarheid in Arnhem-Oost, de campus- en bedrijventerreinen aanpak Energy HotSpot Arnhem en biodiversiteit, stikstof en klimaatproblematiek.
Met provincie, Economic Board en groene metropoolregio AN i.s.m. KennisCampus regio Arnhem en IPKW werken aan de doorontwikkeling van EnergyHotspot Arnhem; en de verschillende deelthema's.

Foodvalley-Zuid

Eerste sessies hebben plaatsgevonden met ambtenaren en bestuurders.

Positionering van het sleutelgebied in de Groene Metropool

Het sleutelgebied Foodvalley-Zuid heeft een bijzondere positie binnen de Groene Metropool. Foodvalley-Zuid is een polycentrisch stedelijk gebied met een grote verscheidenheid aan woonmilieus rondom het Binnenveld1. De vijf, nagenoeg aaneengesloten, kernen rondom dit gebied hebben nu ruim 200.000 inwoners. Er is een aantrekkelijke, beginnende stedelijkheid te zien die verder vorm gaat krijgen. De Foodsector in dit sleutelgebied is vooral zichtbaar door innovatieve en kennisgerichte instellingen en bedrijven rondom Wageningen Universiteit & Research. Bovenal is Foodvalley-Zuid omzoomd door drie grote landschappen: de Veluwe, de Utrechtse Heuvelrug en het Rivierengebied.
In dit gebied liggen grote kansen en uitdagingen om een schaalsprong te maken. Meer landschap, meer economische impact en meer stad, waarbij maximaal gebruik kan worden gemaakt van de ligging aan de A12-corridor met twee intercitystations. De nabijheid van de Randstad heeft daarbij een grote impact op het sleutelgebied.

Beoogd programma

Het gebied bevat in fysieke zin de groene binnenruimte (het Binnenveld) en de stedelijke ring van Veenendaal, Ede-Stad, Bennekom, Wageningen en Rhenen. Tot en met 2040 is er een vraag naar 40.000 woningen in Foodvalley, waarvan een aanzienlijk deel zal landen in dit sleutelgebied. Concreet betekent dit er vier gemeenten en twee provincies zijn betrokken. Er is op alle bouwstenen een schaalsprong nodig. Hiervoor is een integrale ruimtelijke aanpak van dit gebied en een stevige bestuurlijke samenwerking een voorwaarde voor succes.

Leefomgeving

De contramal van het bestaand stedelijk gebied (inclusief het Binnenveld) kent een belangrijke natuur en landbouwidentiteit. Het gebied is daarnaast een belangrijk uitloopgebied voor de kernen rondom. Hiervoor kan het gebied, direct nabij de te realiseren woningen, nog meer toegankelijk en doorgankelijk worden gemaakt om zo te gaan functioneren als landschapspark. Ook de randen van het Binnenveld spelen een rol in het beter verbinden van stad en buitengebied, waarvoor de aantrekkelijkheid van de randen nog wel een randvoorwaarde is. Daarnaast zijn de randen van belang voor het verminderen van recreatiedruk op de centraal gelegen natuur, met name wanneer dagrecreatie wordt toegevoegd. Voor de natuur, specifiek voor de uitwisseling van soorten, heeft het gebied versterking nodig op stevige verbindingen met het omliggende landschappen en natuurwaarden. Ook bodemdaling is een aandachtspunt in dit gebied. Voor de aanwezige landbouw ligt er een opgave om te verduurzamen en meer te richten op in- en omliggende natuurwaarden. Dat geldt meer specifiek voor de stikstofdepositie. Voor het realiseren van bovenstaande ambities is het opstellen van een gezamenlijke visie op het Binnenveld en de randen de eerste stap.
Tot slot is voor het voor de bouwsteen leefomgeving – in het kader van een groen raamwerk in de bestaande stad – van belang dat vergroening naast het toevoegen van woon- en werklocaties een belangrijk doel vormt.

Wonen

De bouwsteen wonen is de drijvende kracht achter de verstedelijkingsstrategie. De vraag naar 40.000 nieuwe woningen in Foodvalley met de ambitie om zoveel mogelijk binnenstedelijk te realiseren betekent dat er ingezet moet worden op verdichting. Rondom stations en centra en transformatie van bestaande verouderde bedrijventerreinen. De huidige opzet van de kernen biedt hiervoor goede kansen. Het toevoegen van nieuwe woningen draagt bij aan een kwalitatief en kwantitatief evenwicht op de woningmarkt, waarbij de primaire focus ligt op woningzoekenden die een binding hebben met onze regio.

[1] De groene binnenruimte omvat onder andere de Natura2000-gebieden de Hel, de Blauwe Hel, de hooilanden, de agrarische gebieden en de groene wiggen tussen de kernen. In dit concept wordt dit gehele gebied 'Het Binnenveld' genoemd.

Dit sleutelgebied is bijzonder omdat het bestaat uit vijf kernen die heel verschillend zijn qua omvang en ook omdat er in dit sleutelgebied geen grote stad aanwezig is. Een aantal van deze kernen zal nog flink gaan doorgroeien en met elkaar zullen deze kernen straks bieden wat je op andere plekken juist in grote steden vindt. Dat betekent dat er een schaalsprong nodig is, maar ook dat er eerder moet worden overgestapt op uitbreiding. Ook buiten de bestaande kernen zullen locaties in aanmerking komen om te groeien. Hierbij is het de opgave deze zo goed mogelijk binnen de principes van de strategie te ontwikkelen.
De vraag die voorligt is hoe de voorbereiding op een schaalsprong zo goed mogelijk kan plaats vinden en hoe je met een aantal kernen samen 'stad' kunt zijn. Wat is daar voor nodig?

Mobiliteit
Een cultuuromslag in onze mobiliteit is randvoorwaardelijk voor de ambities zoals opgenomen in het verstedelijkingsconcept. Inwoners van Foodvalley-Zuid zullen nog vaker dan nu gebruik gaan maken van de fiets, het openbaar vervoer of andere vormen van slimme en schone mobiliteit. Dat elke woning een auto voor de deur heeft, is zeker bij inbreiding niet langer realistisch. Vanuit de huidige situatie, die sterk gebaseerd is op automobiliteit, is dit een forse opgave. We zetten in op het vasthouden

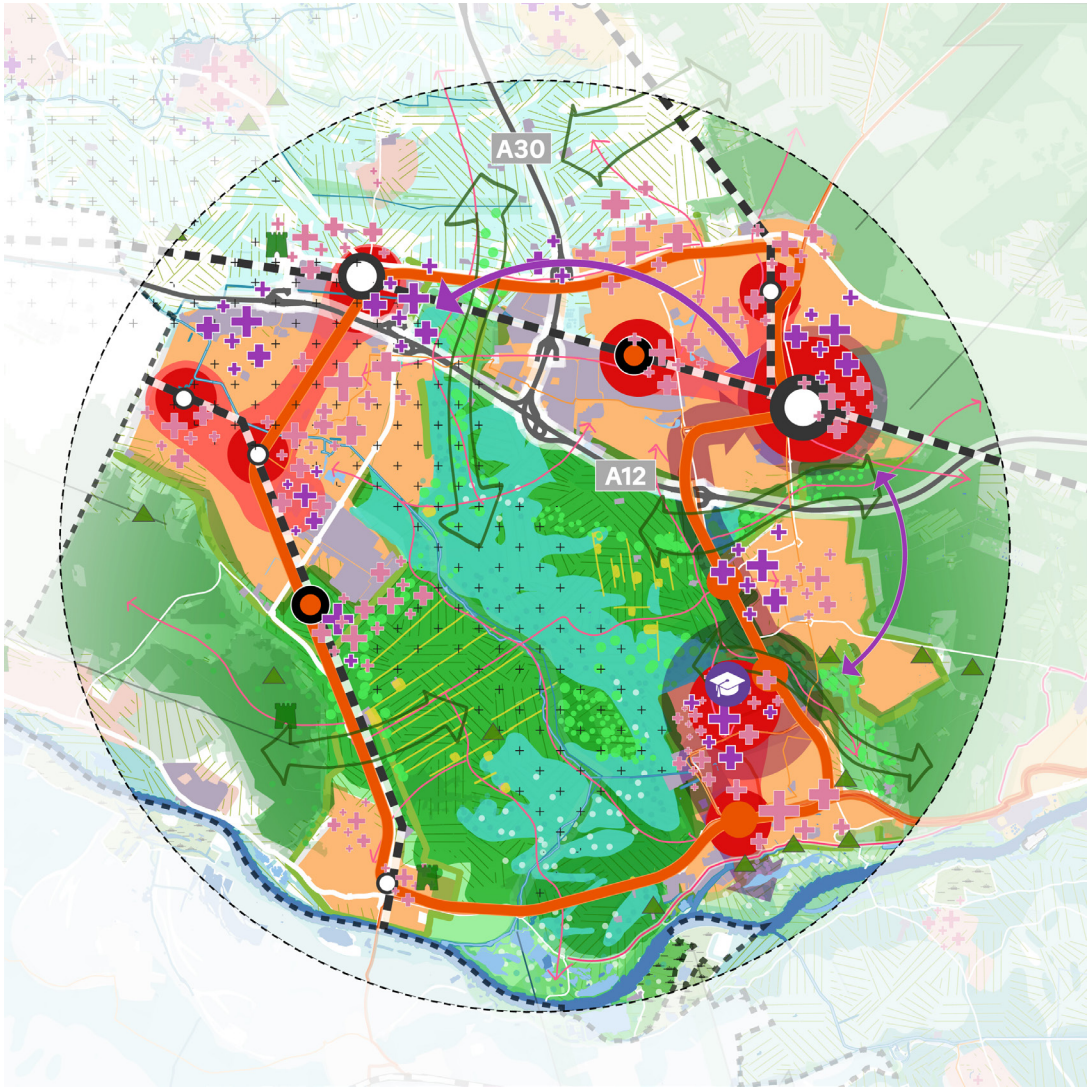

Sleutelgebied Foodvalley-Zuid. Voor de legenda, zie p. 17

en waar mogelijk versterken van onze goede positie op diverse landelijke netwerken (spoor en snelweg). Bij een aantrekkelijk vestigingsklimaat hoort een hoogwaardige OV-ontsluiting rondom het Binnenveld. Dat is nodig voor zowel wonen, werken als recreëren. Dit vraagt om een nadere verkenning, maar bovenal grensontkennende samenwerking tussen concessiehouders.
Ter illustratie: op dit moment zijn er drie concessiehouders actief in dit sleutelgebied.

Voor toekomstige ontwikkelingen is het verkennen van nieuwe stationslocaties / haltes (mobiliteitshubs) vereist. Ook is het nodig te verkennen welke hoogwaardige fietsverbindingen en OV noodzakelijk zijn om toe te voegen op de beschikbare auto-infrastructuur. De ontsluiting tussen de verschillende kernen leidt tot een minder stijgende of zelfs lagere automobiliteit en een hogere omgevingskwaliteit, zowel ruimtelijk als qua gezondheid. Ongewenste mobiliteit in het Binnenveld terugdringen!
Tot slot is de uitvoering van reeds geplande infrastructurele projecten, zoals de verbreding van de Rijnbrug, randvoorwaardelijk.

Economie
De economische focus van Foodvalley-Zuid ligt bij Foodsector en ICT-sector. Bij locatieontwikkeling dient de kracht van de Kennisas en de campussen WUR (Wageningen), Business & Science Park (Wageningen), WFC (Ede) en ICT Campus (Veenendaal) benut en versterkt te worden voor het realiseren van een goed vestigingsklimaat voor zowel (nieuwe) inwoners als bedrijven/ organisaties. Het primaire ontwikkelgebied voor de innovatieve Foodsector zien we als een bredere strook langs de Kennisas. De regio Foodvalley richt zich hierbij vooral op innovaties en verduurzaming van de Foodsector. We versterken de innovatieve Foodsector zowel met kennis als praktijk. Voor de versterking van de praktijk kan bijvoorbeeld gedacht worden aan de inzet van vrijkomende agrarische bebouwing.

Ter versterking van het ecosysteem is er een onderzoeksvraag naar nieuwe werklocaties, optimale benutting van bestaande werklocaties en het uitvinden van nieuwe vormen van woon-werkmilieus, die relevant zijn voor dit sleutelgebied.

Gezien de ruimtevraag voor woon- en werklocaties zijn er opgaven en randvoorwaarden voor het intensiveren en transformeren. Zowel voor het regionale ondernemerschap als de onderscheidende Foodsector gaan we op zoek naar oplossingen voor het intensiveren op bestaande bedrijventerreinen. Hierbij wordt meer gewerkt met een stevig profiel per bedrijventerrein (bijvoorbeeld de WUR-campus, Business & Sciencepark Wageningen en de ontwikkeling van het Business & Foodpark en de ICT-campus).
Om transformatie mogelijk te maken is het noodzakelijk om deze opgave prioriteit te geven en regionaal afspraken te maken. Hierdoor ontstaat schuifruimte die nodig is voor de benodigde bedrijfsverplaatsingen. Op dit moment zijn enkele industriële vestigingslocaties van regionaal belang. Deze locaties zorgen echter ook regelmatig voor overlast en beperken de inbreidingsmogelijkheden. Per locatie moet een afweging gemaakt worden hoe hiermee omgegaan kan worden (uitplaatsen kan lokaal een positieve impact hebben, maar regionaal juist een groot negatief effect). Hierbij is ook de inzet op transformatie naar circulaire bedrijfsprocessen nodig, waardoor overlast hoe dan ook beperkt wordt.

Dilemma's en afwegingen
- Zoeken naar lokale kracht (kennis van gebied en opgave) die gesteund moet worden om schaalsprong te koppelen en omvang opgave aan te kunnen, met behoud van lokaal niveau.
- Welke nieuwe vorm van (bestuurlijke) samenwerking is nodig? Werken over grenzen en werken met integrale budgetten in plaats van sectorale c.q. lokale budgetten.
- Onderdeel hierbij is ook welke instrumenten en ondersteuning er nodig zijn. Capaciteit en expertise is zeker in dit sleutelgebied een knelpunt, maar ook het kunnen beschikken over voldoende middelen.
  Het maken van samenwerkingsafspraken, zoals bij economie, is cruciaal. Inzet van

het juridisch grondinstrumentarium kan binnen het sleutelgebied nog versterkt worden. Tot slot kunnen door samen te werken tussen de gemeenten en andere organisaties schaalvoordelen en daarmee versnellingsmogelijkheden worden gecreëerd.

- De Regio Foodvalley heeft eigen ambities als een kennisregio. Centraal staat de groei van kennisecosystemen op een aantal hotspots. Dit krijgt ook prioriteit in RPW's.
- Ander belangrijk aandachtsveld is om de ontwikkeling van de werklocaties (RPW) te verduurzamen, klimaat neutraal, bio-divers en toekomstbestendig te maken. Ook dit wordt vastgelegd in de RPW's.
- Inbreiden versus uitbreiden: snelheid en financiering dilemma's, maar ook welke woonkwaliteit willen we realiseren? In Foodvalley-Zuid moet sprake blijven van een ontspannen groene leefomgeving met een menselijke maat, waar door nieuwe stedelijkheid meer mensen van kunnen genieten. Ook de betaalbaarheid staat onder druk, juist bij inbreidingslocaties. Hiervoor is gerichte financiële ondersteuning nodig.
- In dit polycentrische stedelijk gebied zijn mogelijk kansen om specifieke stedelijke voorzieningen (onderwijs, sport/recreatie, cultuur) toe te voegen, welke voorzieningen zich hiervoor lenen moet onderzocht worden;
- Gezamenlijk beeld voor het Binnenveld. Dit vraagt keuzes om de druk niet te veel op dit gebied op te voeren en afspraken om de contouren gezamenlijk te definiëren en te bewaken. Hierbij is het balanceren tussen de verschillende opgaven, zoals verduurzaming van landbouw, natuurversterking, de energietransitie, ruimte voor klimaatadaptatie, recreatie, et cetera.
- Klimaatadaptatie en het goed omgaan met de natuurlijke watersystemen vraagt in dit sleutelgebied op veel locaties maatwerk. Dit komt door de relatief lage ligging van het hele gebied en de grote lokale verschillen in het watersysteem. De Veluwe en de Utrechtse Heuvelrug hebben veel impact. Concreet betekent dit dat met name uitbreidingen op een goede manier in het natuurlijk systeem moeten worden ingepast. De eerste stap is dan ook om vanuit dit systeem de randvoorwaarden gezamenlijk te bepalen.
- Een nog te maken afweging is de mate van te delen voorzieningen binnen dit sleutelgebied.

Tijdlijn tot 2040

Korte termijn
De korte termijn is gericht op het verder verkennen van onderzoeksvragen, het verder in beeld brengen van afhankelijkheden en waar nodig oplossingsrichtingen. Daarnaast zal de bereidheid tot samenwerking en vervolgens het opzetten van deze samenwerking meer vorm moeten krijgen.

Middellange termijn
Op de middellange termijn is er volop inzet op inbreiding, conform de ambitie om de nieuw te realiseren woningen zoveel mogelijk binnenstedelijk in te passen. Ook de intensivering op bestaande bedrijventerreinen moet vorm krijgen. Tot slot zal de modaliteitsshift gemaakt worden door onder andere het realiseren van ontsluitingen voor duurzame mobiliteit (fiets- en OV-infrastructuur).

Langere termijn - maar na de korte termijn wel mee starten
Deze regio heeft ook behoefte aan uitbreidingsplekken voor verstedelijking. De beschikbare ruimte is beperkt. Daarom is het wel van belang om zo snel mogelijk te starten met de eerste voorbereidingen. Met name het neerzetten van randvoorwaarden, zoals de visie op het Binnenveld, is belangrijk. Juist ook om de aanwezige kwaliteit te bewaken en waar nodig te versterken.

Samenwerkingspartners
Gemeente Veenendaal, Gemeente Ede, Gemeente Wageningen, Gemeente Rhenen
Provincie Gelderland, Provincie Utrecht
Waterschap Vallei en Veluwe
Min LNV, Min BZK, Min EZK, Min I&W
Onderwijsinstelling WUR, CHE, AERES groep
Grondeigenaren institutioneel en particulier

Nijmegen-West

Eerste sessie heeft plaatsgevonden met Nijmegen en omliggende gemeenten.

Positionering van het sleutelgebied in de Groene Metropool

Nijmegen en omgeving is één van de 'polycentrische polen' in het verstedelijkingsconcept. De opgave die Nijmegen-West heeft in de Groene Metropool is om nog meer dan nu al het geval is, aanjager te zijn van economische groei. De verwevenheid van wonen, werken en voorzieningen (o.a. kennisinstellingen) moet zorgen voor een ondernemend ecosysteem op Health/High Tech/MKB dat versterkend werkt in de regio. Door de goede verbinding met de andere polen en met de kernen om Nijmegen heen ontstaat een stevig netwerk. Binnen het sleutelgebied bevinden zich de belangrijke gebiedsontwikkelingen in het kader van de NOVI en de Woondeal: Stationsomgeving en de Kanaalzone-Zuid (inclusief Winkelsteeg) en de verstedelijkingscorridor naar Beuningen, Wijchen en Malden. Het studiegebied voor het sleutelgebied Nijmegen-West omhelst de ontwikkelingen in de stad Nijmegen en de omliggende kernen Weurt-Beuningen, Wijchen, Malden.

Beoogd programma

Nijmegen staat landelijk in de top drie regio's met het hoogste percentage woningtekort. Met de ontwikkeling van onder andere Nijmegen-West moet daar verandering in komen en het tekort worden ingelopen. In Nijmegen-West vindt een groei wonen en van werkgelegenheid plaats tot 2040.

De ruimte die nodig is voor de extra woningen en banen wordt gevonden in de gebieden Waalsprong, Waalfront, Centrum / Stationsomgeving, Kanaalzone-Zuid en Heyendaal en als het om werk gaat in de sectoren Health en Hightech. Cruciaal is de verbinding met campus Heyendaal en de transformatie van de gebieden Centrum / Stationsomgeving en Kanaalzone-Zuid. Hier zal een transformatie plaatsvinden naar wonen en werken en wordt een vitaal stadsdeel gebouwd dat zorgt dat aanwezige barrières worden geslecht zoals die er zijn bij het station en de Kanaalzone. Samenwerking tussen de gemeenten Heumen, Wijchen, Beuningen en Nijmegen kan in de zone ten westen van de A73 leiden tot versterking van het landschap en biedt bewoners een aantrekkelijk uitloopgebied. Het versterken van de HOV-verbindingen en de realisatie van hubs aan de randen van de stad op het grensvlak van de gemeenten en Nijmegen met Nijmegen Centraal leidt tot een betere bereikbaarheid en de gehele regio.

Leefomgeving

In de verstedelijkingsstrategie streven we ernaar om deze groei binnen de huidige stad te laten plaatsvinden. Zo blijft het mooie landschap rondom het stedelijk gebied intact. Bovendien blijft met groei en verdichting het draagvlak voor een goed voorzieningenniveau in de stad in stand. Door functiemenging en slimme combinaties blijft de stad (en de omliggende regio) aantrekkelijk om te wonen en te verblijven. Het groen komt van buiten de stad als aders de stad in. Daarmee is er ruimte voor biodiversiteit en kunnen we de gevolgen van de klimaatverandering opvangen. Tussen de verstedelijkingsopgaven ligt er een opgave om een aantrekkelijke groene verbinding te realiseren die zich uitstrekt van de Overasseltse en Haterse vennen in Heumen tot aan de Waaluiterwaarden tussen Weurt en Beuningen. Deze groene corridor vormt het uitloopgebied van de te intensiveren gebieden in Nijmegen, Beuningen en Wijchen en Heumen.

Wonen

Binnen de groeiopgave wordt gewerkt aan gemengde wijken met een goede mix van woningtypen en woonvormen die passen bij de leefwijzen en behoeften van mensen. De Kanaalzone-Zuid biedt naast een flinke toevoeging aan de woningvoorraad van zo'n 3.000 woningen ook kansen om een stap te zetten naar een

meer vitaal en verbonden Nijmegen-West. In totaal realiseren we rondom het station 2.000 nieuwe woningen. Naast de nieuwe plekken voor woningbouw versterken we de wijken rondom het kanaal met woningbouw en meer functiemenging (Neerbosch-Oost, Lindenholt, Dukenburg, Hatert). In Beuningen staan tot 2040 nog eens 2.000 woningen gepland, o.a. in de randen van Weurt en Beuningen. In Heumen worden aan het kanaal 650 woningen gepland en in het centrum van Malden circa 150 woningen tot 2030. Ook Wijchen blijft groeien.

In de kernen rondom Nijmegen ligt het accent meer op compact wonen. Aan de randen van het landschap ligt het accent juist op nieuwe woonvormen, zoals nieuwe woonboerderijen en landgoederen. Hier wordt tegelijkertijd gewerkt aan landschapsversterking en het woningbouwvraagstuk. We maken deze toekomstbestendig en maken de koppeling met vraagstukken op het terrein van welzijn, zorg, inkomen, werk, gezondheid, leefbaarheid en veiligheid.

Mobiliteit

Nijmegen-West biedt volop ruimte aan voetgangers en fietsers. Met een sterk openbaar vervoer en fietsnetwerk houden we de stad en de regio leefbaar en bereikbaar. Daarnaast willen we

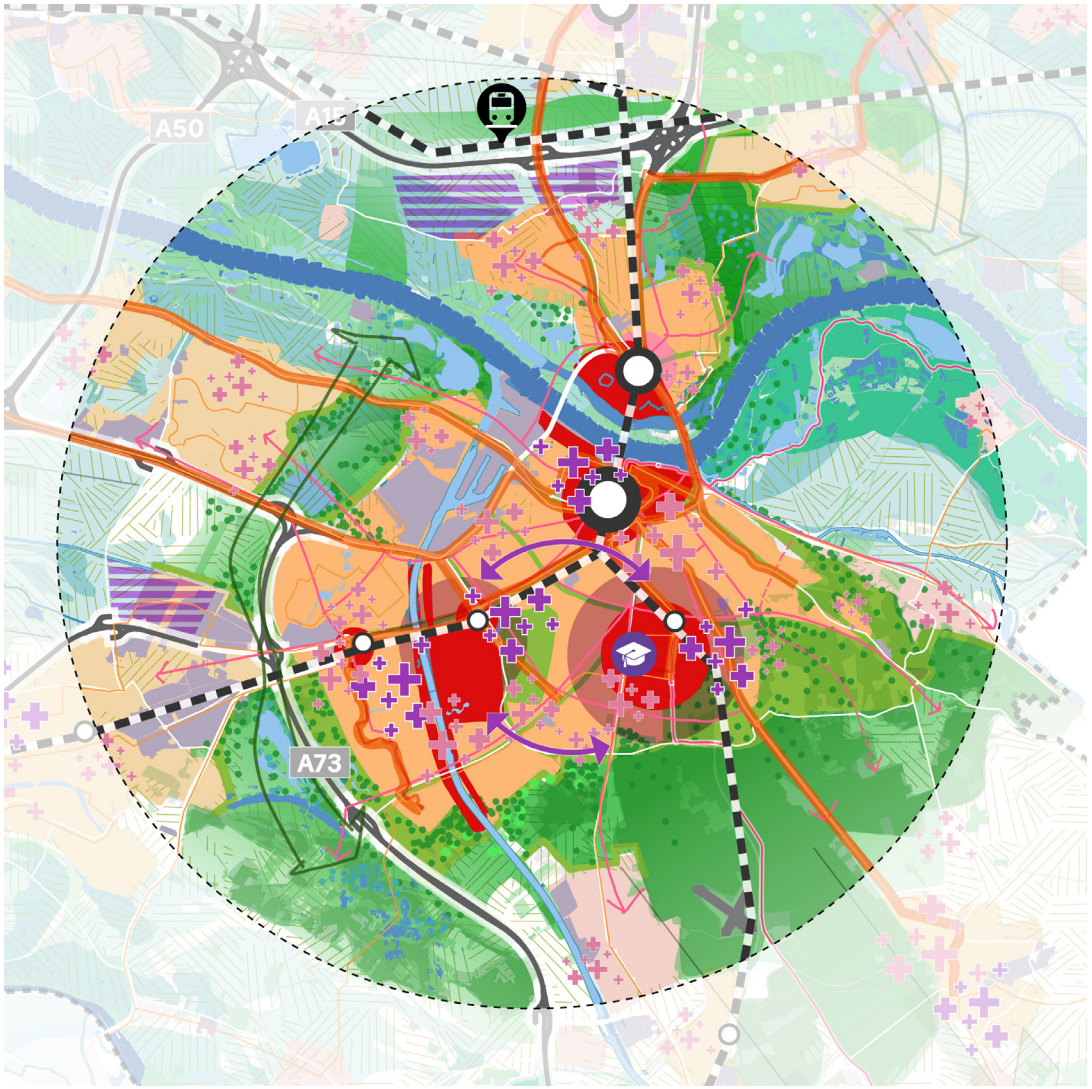

Sleutelgebied Nijmegen-West. Voor de legenda, zie p. 17

hubs ontwikkelen aan de stadsranden, zoals onder andere in de Gelderse Bereikbaarheidsvisie staat. Stedelijke verdichting met hoogbouw plannen we vooral rond de openbaar vervoersknopen. Nijmegen Centraal en station Heyendaal worden gerenoveerd en station Dukenburg is in beeld voor vernieuwing. Op deze stationslocaties streven we naar verdichting van wonen, werken, onderwijs en dienstverlening in combinatie met een multimodaal vervoersknooppunt, waarbij we de nadruk leggen op fiets- en OV-gebruik. Onderzocht moet worden of de HOV-corridor naar Druten via Beuningen, Cuijk – Wijchen – Nijmegen en Malden – Nijmegen een belangrijke rol kan spelen in de verstedelijkingsopgave.

Economie

Door de verstedelijkingsopgave worden economische kansen beter benut. De regio vormt de motor van de economische groei. We hebben economisch sterke sectoren in de stedelijke knooppunten, maar we hebben ook dringend behoefte aan meer werkgelegenheid, zowel voor hooggeschoolden als voor praktisch werkenden. Nijmegen–West investeert in uitstraling, kwaliteit en groei van de campussen, omdat de campus dé plek is voor innovatie en de plek waar nieuwe bedrijvigheid in Health en Hightech en MKB ontstaat. De benodigde ruimte voor een goed vestigingsklimaat vinden we door nieuwe werklocaties te ontwikkelen en bestaande locaties te herstructureren, te intensiveren of te transformeren. In de stationsomgeving creëren we ca. 15.000-20.000 m2 aan ruimte voor kantoren, hotels, winkels, maatschappelijke voorzieningen en een congrescentrum. Aan de westkant van station wijkt het oude UWV-kantoor voor duurzame hoogbouw met woningen en economische functies. Winkelsteeg zal als een van de belangrijke werklocaties in Nijmegen als derde brandpunt gaan functioneren. Economisch kan Winkelsteeg meer van zijn centrale ligging profiteren met een nieuwe profilering, meer gericht op functies voor én in de regio. Winkelsteeg versterkt daarmee het voorzieningenniveau in dit deel van de stad. Er wordt ingezet op meer arbeidsintensieve bedrijvigheid wat meer banen betekent voor de omliggende wijken, de stad en regio. Hierbij is het behouden en versterken van bedrijventerreinen in nabijheid van de woonwijken een belangrijke opgave. In het sleutelgebied willen we onderzoeken waar en hoeveel bedrijventerreinen er nog kunnen landen.

Dilemma's, kansen en risico's

De binnenstedelijke ontwikkeling is complex door de vaak relatief kleine plots met hoge dichtheden, complexiteit in infrastructuur, hoge tijdelijke kosten voor o.a. bouwlogistiek en de gewenste kwalitatieve parkeeroplossingen in combinatie met het aandeel betaalbare woningen. Bij binnenstedelijke ontwikkeling zijn er vaak relatief hoge verwervingskosten, omdat veel gronden al een stedelijke functie kennen, mogelijke saneringsrisico's samenhangend met eerdere economische activiteiten en eventuele hindercontouren met betrekking tot onder andere veiligheid, geluid en geur.
De opgaven op het gebied van duurzame mobiliteit, duurzaamheid, klimaatadaptatie en circulair, natuurinclusief en aardgasvrij bouwen zijn aanzienlijk. Het vergt nader onderzoek hoe deze ambities haalbaar gemaakt kunnen worden. Ook de voorzieningen die nodig zijn voor sociaaleconomische versterking van de leefbaarheid vragen om extra investeringsruimte en om het slim koppelen van opgaven. Er wordt ingezet op betere verbindingen en prettigere routes voor voetgangers en fietsers. Om de wijken en het landschap beter met elkaar te verbinden zijn deze routes essentieel.

Kansen

De bevolkingssamenstelling in Nijmegen-West zal meer divers worden. Zo zal bijvoorbeeld een groot aandeel van de woningen uit het betaalbare en sociale segment bestaan. Dat is belangrijk voor de stad. Voor de binnenstedelijke inbreidingslocaties is het niet nodig om geheel nieuwe infrastructuur en voorzieningen aan te brengen. Bestaande infrastructuur en voorzieningen kunnen beter worden benut en mensen kunnen op fietsafstand alle voorzieningen in de stad bereiken. In de binnenstedelijke gebieden kan worden ingezet op leer-werkinitiatieven die mensen met afstand tot

de arbeidsmarkt een kans bieden om aan het werk te gaan. Aan de randen van de kernen rondom Nijmegen liggen kansen voor andere woonmilieus. Daarmee bieden we met elkaar een divers woonprogramma aan.

Tijdlijn tot 2040

Doorlooptijd woningbouwplannen
Nijmegen bouwt tot 2030 in de Waalsprong nog 6.000 woningen en in het Waalfront 1.500 woningen. Beuningen, Wijchen en Heumen bouwen in die periode nog bijna 4.500 woningen.

Doorlooptijd aanvullend deel strategie
In totaal realiseren we rondom het station 2.000 nieuwe woningen. In de Kanaalzone-Zuid is ruimte voor 3.000 woningen waar zeker 15 jaar voor nodig is om tot realisatie te komen. In de wijken rondom het kanaal en in de rest van de stad is er nog capaciteit van ongeveer 4.500-7.000 woningen. De grootte van de ontwikkelgebieden biedt kansen voor verschillende woon-werkmilieus met ieder zijn eigen karakteristieken. Beuningen, Wijchen en Heumen bouwen in de periode na 2030 nog bijna 1.200 woningen.

Wat is er nodig?
In de gebiedsuitwerking van Nijmegen-West onderzoeken we de volgende keuzes als het gaat om ingrepen en investeringen.

Het Programma Hoogfrequent Spoorvervoer (PHS) gaat de lijn Schiphol-Nijmegen verstevigen. Daardoor rijden er meer treinen, wordt de dienstregeling betrouwbaarder en lossen we knelpunten op het spoor op. Om dit te accommoderen is een volledige renovatie van het station Nijmegen Centraal noodzakelijk naar een innovatieve hub met een hoge verblijfskwaliteit. Vooruitlopend op de verdere verstedelijking moet onderzocht worden of er een hoogwaardige openbaar vervoerverbinding naar Druten/ Beuningen gerealiseerd kan worden en wat dat oplevert. Ook andere HOV-corridors verdienen aandacht net als fietsroutes en een aantal andere regionale bereikbaarheidsopgaven. Tegelijkertijd zorgen de elektrificatie van de Maaslijn Nijmegen-Roermond en de renovatie van station Heyendaal voor een betere toestroom naar campus Heyendaal.

Versnellingsmogelijkheden
Versnellingsmogelijkheden zijn er in de NOVI-Woondealprojecten Stationsomgeving en Kanaalzone en in Beuningen.

Welke samenwerkingspartners zijn hiervoor nodig?
Om de plannen te realiseren, is het nodig dat het Rijk, Provincie Gelderland, NS, ProRail, het bedrijfsleven, de onderwijsinstellingen en gemeente Beuningen, Wijchen, Heumen en Nijmegen als partners optrekken. Zo komen we tegemoet aan de opgaven waar we samen voor staan in de verstedelijkingsstrategie.
Op stedelijk en (inter)nationaal schaalniveau zijn ook de Novio Tech Campus en de universiteitscampus Heyendaal belangrijke economische dragers en bieden ze kansen voor versterking van een triple helix model (samenwerking tussen bedrijfsleven, overheid en onderwijs) gericht op innovatie.

Foodvalley-Noord

Tekst onder voorbehoud. Nieuwe versie volgt na verwerking uitkomsten van de eerste ambtelijke sessie (22/6)

Positionering van Foodvalley-Noord in de Groene Metropool

Foodvalley-Noord omvat de gemeenten Barneveld, Nijkerk, Renswoude, Scherpenzeel en het noordelijke deel van de gemeente Ede. De gemeenten Barneveld en Nijkerk overlappen met de regio Amersfoort, waar nu het Ontwikkelbeeld Amersfoort voor wordt opgesteld. Foodvalley-Noord kenmerkt zich door de aanwezigheid van de Gelderse Vallei met het Groene Valleilint en grootschalige landbouwgebieden. Ten westen ligt de stad Amersfoort, waarmee de gemeente Nijkerk sterke relaties heeft, en ten oosten grenst het gebied aan de Veluwe. Met de A1-corridor, de Valleilijn, de A30 en de A28 is Foodvalley-Noord goed verbonden in noord-zuidelijke en oost-westelijke richting. Economisch gezien heeft Foodvalley-Noord een sterke band met Foodvalley-Zuid, gezien het belang van de sector 'Food'.

Per bouwsteen is een voorzet voor de onderzoeksagenda gegeven.

Leefomgeving

In de Gelderse Vallei, als stroomgebied tussen de Veluwe en de Utrechtse Heuvelrug, kunnen waterberging (sponswerking), recreatie en natuur gecombineerd worden. Hier ligt de uitdaging om dit te ontwikkelen tot een robuust beekdallandschap in een landbouwgebied met duurzaam beekbeheer. Hier, maar ook in de flanklandbouwgebieden, speelt de landbouwtransitie. Het ontwikkelen van circulaire, natuurinclusieve landbouw binnen de randvoorwaarden van een duurzaam bodem- en watersysteem moet verder verkend worden. Ook de stikstofdepositie, nabij (Natura2000-) natuurgebieden is een aandachtspunt. Dichterbij de kernen speelt het belang van behoud en versterking van groene buffers, zodat kernen niet aan elkaar groeien. De ruimte tussen Nijkerk, Nijkerkerveen, Hoevelaken en Amersfoort is een kwetsbaar gebied, gezien de huidige versnippering. Tot slot is er ruimte nodig voor energieopwekking, waarvoor zones langs de A1 en A28 in beeld komen.

Mobiliteit

Met de A1-corridor, de A28, de A30 en de Valleilijn zijn de grotere kernen goed verbonden. Met name de verbindingen richting Amersfoort en Ede worden veel gebruikt. Barneveld heeft een grote inkomende pendel, vanwege Harselaar. Aandachtspunt is het aandeel van openbaar vervoer en (elektrische) fietsen, zowel voor bestaande kernen als potentiële nieuwe ontwikkellocaties. Een aanpak voor sluipverkeer door kernen hoort daar ook bij. Daarnaast lopen er meerdere initiatieven, zoals de verbreding van de A1, nieuwe stations als Stroe, een mogelijke railterminal en een verkenning naar een ringweg voor Barneveld. Tot slot zijn er nog knelpunten die moeten worden opgelost, zoals de aansluiting A1-A30 en knooppunt Hoevelaken.

Economie

Landbouw, specifiek de intensieve veehouderij, is een belangrijke economische drager in dit gebied en leidt tot complexe ruimtelijke opgaven. Op meerdere niveaus wordt er gewerkt aan dit thema, zoals het nationaal programma Landelijk Gebied (NP LG), de Landelijke beëindigingsregeling veehouderij (Lbv) en de Startnotitie voor het Landbouwperspectief in de Foodvalley. Met name de Lbv gaat grote gevolgen hebben voor de landbouwstructuur en vitaliteit van veedichte gebieden als Foodvalley-Noord.
Ten tweede speelt de ruimte voor bedrijventerreinen een vraagstuk. Het deelgebied levert al een fors aandeel met Harselaar en bedrijventerreinen in Nijkerk en Hoevelaken. De ruimtevraag richting 2040 moet nog verdeeld worden tussen Foodvalley-Noord en Zuid, waarbij de balans tussen woningen en banen en de clustering van bedrijventerreinen langs de A1 onderzocht moeten worden.

Wonen

De belangrijkste uitdaging voor de gebiedsuitwerking is de afstemming tussen de

verstedelijkingsstrategie en het Ontwikkelbeeld Amersfoort. Hier is sprake van een nauwe vervlechting, onder meer vanwege de gezamenlijke Woondeal en afstemming over de te beleggen opgave. Daarnaast is het van belang om bij het kiezen van potentiële ontwikkellocaties de potentie van de stations en nog beschikbare ruimte in de regiokernen goed te benutten, terwijl ook de vitaliteit van lokale kernen een belangrijk aandachtspunt is.

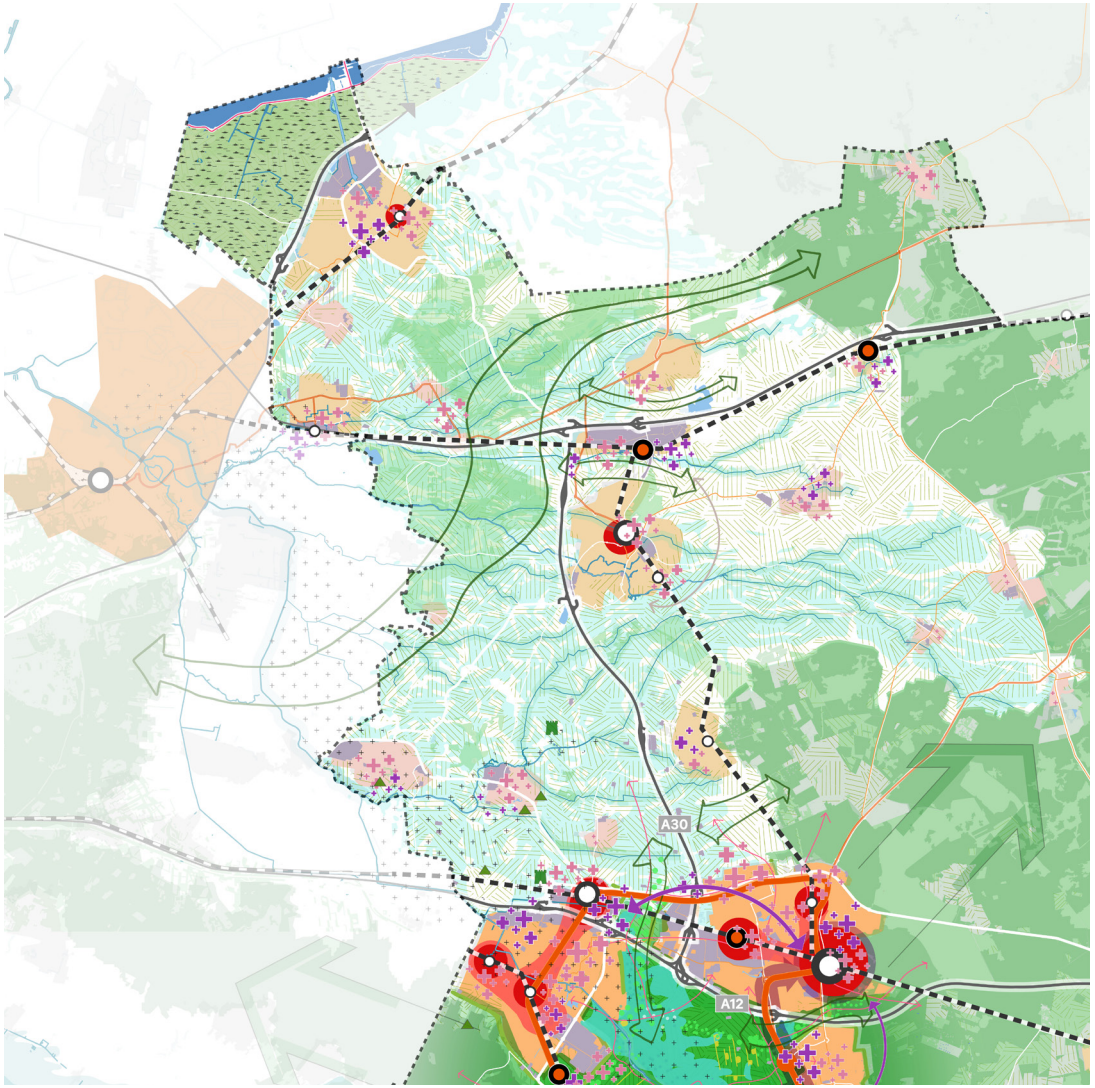

Deelgebied Foodvalley-Noord. Voor de legenda, zie p. 17

De Liemers

Voor dit deelgebied hebben nog geen ambtelijke / bestuurlijke sessies plaatsgevonden.
Dit betreft een voorzet, die tijdens de sessies aangevuld en bevestigd kan worden.

Positionering van de Liemers in de Groene Metropool
De Liemers omvat de gemeenten Doesburg, Duiven, Montferland, Westervoort, omgeven door de rivieren de Nederrijn en de IJssel. Via de A12-corridor zijn de gemeenten Duiven, Montferland, Westervoort en Zevenaar goed verbonden met Arnhem, waardoor de woningmarkten van deze regiokernen ook een sterke relatie hebben met Arnhem als polycentrische pool. De verdere ontwikkeling van Arnhem-Oost zal hier ook een impact op hebben. Zowel Doesburg als lokale kernen in de overige gemeenten liggen meer afgelegen in open landbouwgebieden en de Gelderse Poort.

Per bouwsteen is een voorzet voor de onderzoeksagenda gegeven.

Leefomgeving
Het watersysteem speelt een grote rol in de Liemers. Het systeem van de weteringen biedt kansen voor een ecologische en hydrologische impuls. Langs de rivieren kan waterveiligheid, natuurontwikkeling, duurzame landbouw en (extensieve) recreatie gecombineerd worden, waar al aan gewerkt wordt in het Rivierklimaatpark IJsselpoort en de Gelderse Poort. Ook liggen hier kansen voor de inpassing van woongebieden en bedrijvigheid. Met name langs de A12-corridor rond Westervoort en Duiven zijn groene buffers van groot (lokaal) belang. Deze moeten behouden en versterkt worden om lineaire ontwikkelingen langs de A12 te voorkomen. Langs de rivieren kan waterveiligheid, natuurontwikkeling, duurzame landbouw en (extensieve) recreatie gecombineerd worden, waar al aan gewerkt wordt in het Rivierklimaatpark IJsselpoort en de Gelderse Poort. Ook liggen hier kansen voor de inpassing van woongebieden en bedrijvigheid. Tot slot gaat de landbouwtransitie hier een grote rol spelen.

Mobiliteit
In oost-westelijke richting is de A12-corridor belangrijk, waarbij de stations mogelijkheden bieden voor de ontsluiting van nieuwe woon- en werkgebieden. De A12-corridor als Goederencorridor-Oost speelt tevens een belangrijke rol voor Liemers als Logistics Valley. Hier ligt bij Arnhem een knelpunt voor de capaciteit voor personen- en goederenvervoer. Voor de oost-westelijke verbinding is ook de MIRT-verkenning ViA15 van groot belang om de wegen rondom Arnhem te ontlasten en zo de regionale bereikbaarheid te verbeteren. Momenteel moet het tracébesluit beter gemotiveerd of aangepast worden, vanwege de stikstofuitstoot nabij beschermde natuurgebieden. Tot slot is de bereikbaarheid van lokale kernen zonder treinstation een aandachtspunt.

Economie
De verdere ontwikkeling van Logistics Valley is onderdeel van het economisch profiel van de Liemers. Hier spelen kwesties rondom de ruimte voor bedrijventerreinen, verduurzaming van transport in combinatie met energieopwekking en de hoeveelheid banen. Ten tweede speelt de landbouwtransitie een grote rol, waarbij landbouwers deels op zoek moeten naar nieuwe verdienmodellen bij de transitie naar duurzame landbouw.

Wonen
Waterveiligheid bij potentiële nieuwe locaties is een belangrijk aandachtspunt. De bestaande kernen liggen immers op de hogere oeverwallen en het gebied kent veel watergangen. Daarnaast hebben enkele gemeenten weinig ruimte, zoals Westervoort, waardoor de nadruk op binnenstedelijk bouwen komt te liggen. Hier ligt de uitdaging om het bouwtempo te versnellen voor de komende vijf à tien jaar. In de lokale kernen speelt vitaliteit een grote rol, vanwege vergrijzing (o.a. in Doesburg).

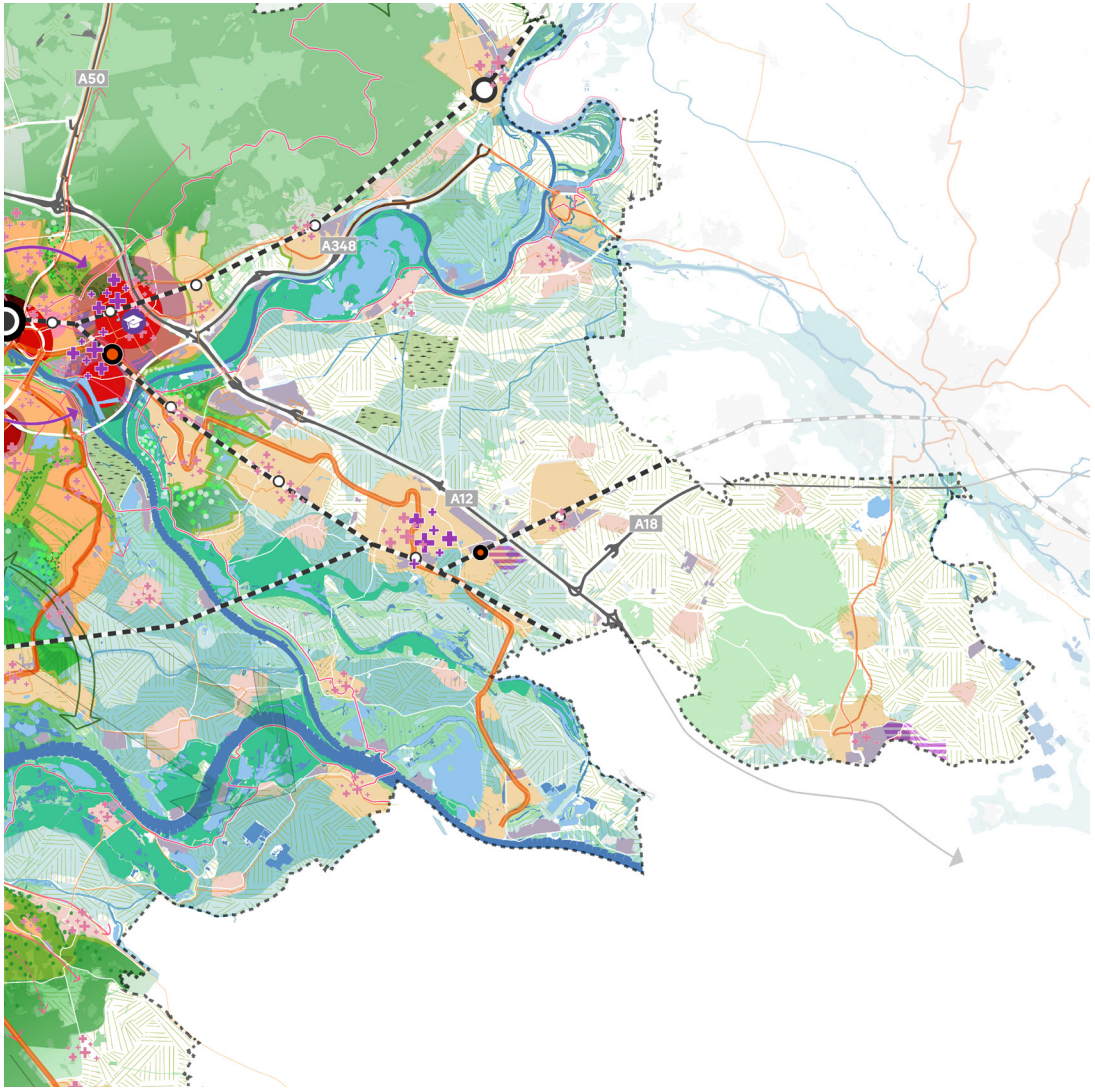

Deelgebied De Liemers. Voor de legenda, zie p. 17

Middengebied Arnhem-Nijmegen

Tekst onder voorbehoud. Nieuwe versie volgt na verwerking uitkomsten van de eerste ambtelijke sessie (23/6)

Positionering van het Middengebied Arnhem-Nijmegen in de Groene Metropool
Het Middengebied Arnhem-Nijmegen beslaat de gemeenten Lingewaard en Overbetuwe, gelegen tussen de stedelijke gebieden van Arnhem en Nijmegen. Ook het stedelijk gebied van Wageningen en Ede is nabij. In het hart van de Groene Metropoolregio vertegenwoordigt het Middengebied waarden die van belang zijn voor deze steden en voor de hele regio. De ligging in de Groene Metropool is enerzijds strategisch en anderzijds kwetsbaar, aangezien de stedelijke gebieden uitbreiden en intensiveren.

Het Middengebied biedt mogelijkheden om deze positie te benutten en bij te dragen aan regionale ontwikkeling met een goede leefkwaliteit, voor nu én duurzaam voor de toekomst. Sterk vanwege het dorpse vitale karakter en de groene buffer met o.a. Park Lingezegen en de uiterwaarden.

Integrale groei is dé kans om het gebied te versterken en tevens te functioneren als een 'dynamische contramal' voor intensivering van de nabije steden, mits randvoorwaarden omtrent landschap, mobiliteit, vitaliteit en economie op orde zijn. Al deze thema's hangen immers met elkaar samen en komen in het Middengebied vlak bij elkaar. Om synergie te bereiken en afwenteleffecten te voorkomen vereist dit een balans tussen alle vormen van verstedelijking. Te midden van de drie stedelijke gebieden van de Groene Metropool biedt de kwaliteit en positie van het Middengebied mogelijkheden voor de regio, zeker als er integrale regie en flankerend beleid toegepast wordt.

Per bouwsteen is een voorzet voor de onderzoeksagenda gegeven, op basis van de eerste verkennende sessie, met consultatie van strategische agenda en Omgevingsvisies.

Leefomgeving
Het karakter van het Middengebied is gevormd door ligging in het rivierenlandschap, waarbij oost-west structuren als ruggengraat functioneren. De Linge is een belangrijke 'backbone' met kansen om waterberging, waterkwaliteit, recreatie en natuur te combineren. Daarnaast zijn de Nederrijn, het Pannerdensch Kanaal en de Waal belangrijke structurerende elementen.
De dijkzones en uiterwaarden zijn van belang vanwege waterveiligheid, natuur, recreatie en mobiliteit. Voor Park Lingezegen liggen er kansen om het landschapspark uit te breiden. De aangrenzende nieuwe landschapszones (Knoop 38 en Danenberg) kunnen de verstedelijking inbedden. Dergelijke landschappelijke zones met ecologische corridors richting de uiterwaarden, waarbij ook ruimte wordt gecreëerd voor o.a. natuur en recreatie, houden het gebied leefbaar. Voor de landbouw in zowel de open kommen als op de oeverwallen ligt daarbij het vraagstuk voor de ontwikkeling naar meer natuurinclusieve landbouw en een duurzaam water- en bodembeleid en landschapsbeheer (ook als kans om toekomstbestendig om te gaan met stikstof).

Grootschalige energieopwekking wordt geclusterd langs de A15 als energiecorridor. We lossen dit meervoudig op; langs deze corridor ontstaat een afwisselend beeld van energielandschappen, natuurgebieden en woon- of werkgebieden.

Mobiliteit
De Betuweroute en de A15 (straks doorgetrokken naar A12) maken deel uit van een belangrijke Europese corridor van Rotterdam naar Ruhrgebied. De A50, A325 en het spoor Arnhem-Elst-Nijmegen zijn de belangrijkste noord-zuidverbindingen. De bereikbaarheid van het Middengebied staat onder druk, dit kan negatieve effecten hebben op de vitaliteit en leefbaarheid in de kernen. Voorkomen moet daarom worden dat er (op lange termijn) knelpunten blijven bestaan in het netwerk van fiets, ov en auto, o.a. door het overbelast raken van A325 en spoor én het vooralsnog niet doortrekken van de A15. Vanwege de noodzaak om Middengebied bereikbaar en leefbaar te houden, zoeken we naar manieren om dergelijke verbindingen te versterken.

Tevens moet inrichting van de leefomgeving een gedragsverandering stimuleren, zodat de hoge autoafhankelijkheid wordt aangepakt en bereikbaarheid verbetert. Denk bijvoorbeeld aan:

- Nieuwe woon- en werklocaties rondom de Betuwelijn die duurzaam ontsloten kunnen worden, via bestaande stations (Zetten-Andelst), mogelijk ook potentie voor nieuwe stations (Valburg);
- Het creëren van nieuwe (snel)fietsroutes naar de drie steden, inclusief het versterken van goede oost-west-verbindingen, o.a. in de Linge-zone (incl. Lingekruising bij de A325);
- Het behoud van busverbindingen met de (kleinere) dorpen.

Economie

Het Middengebied biedt ruimte voor het versterken en behouden van een sterk ondernemers- en vestigingsklimaat. Zodat het huidige bedrijfsleven optimaal kan ondernemen en innoveren. En nieuwe bedrijvigheid wordt aangetrokken die passend en versterkend is voor het Middengebied. Deze ruimte voor economie zoeken we op en aansluitend op bedrijventerreinen, met o.a. de logistieke hotspot bij Knoop 38 en het agribusiness-cluster rondom NEXTgarden (tevens energiehub). Naast werkgelegenheid op bedrijventerreinen, willen we de economie versterken en verbreden naar de

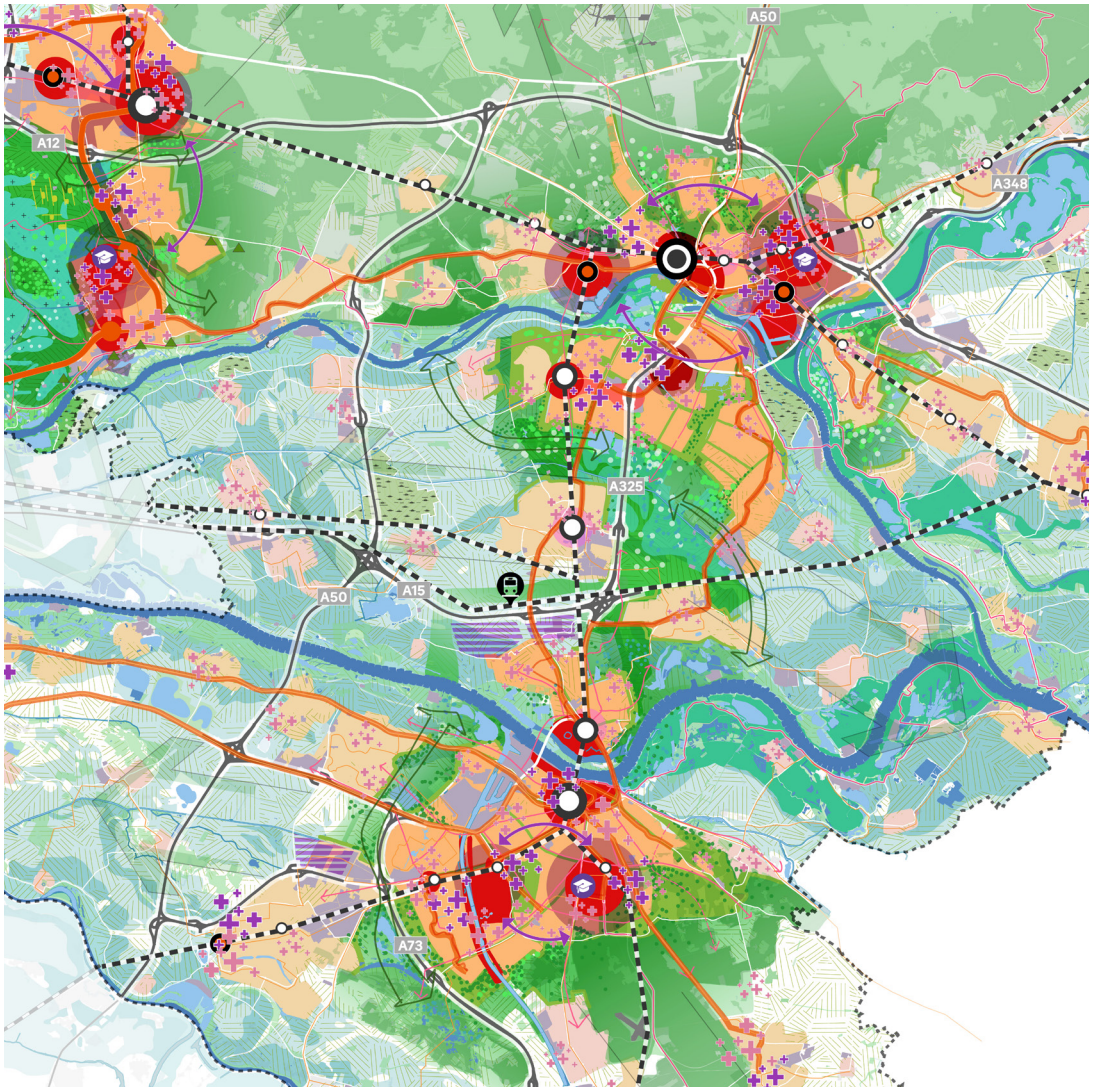

Deelgebied Middengebied Arnhem-Nijmegen. Voor de legenda, zie p. 17

kernen. Door in te zetten op het versterken van dorpscentra en voorzieningen (vitale kernen), vanwege het belang dat deze centra (met veel detailhandel, horeca, dienstverlening en andere voorzieningen) hebben voor de leefbaarheid van het gebied. Tevens door extra inzet te plegen op gemengde gebieden (rondom OV-knooppunten) en de recreatieve en toeristische potentie van de Betuwe.

Wonen
Vitale steden en kernen is een kwaliteit en kans in het Middengebied. Het vraagt dat bestaande wijken meer toekomstbestendig en duurzaam worden en woningen op sommige plekken nog beter gaan voldoen aan actuele woonwensen. Groei in de intermediaire zone tussen Arnhem en Nijmegen (in en rondom Elst, Huissen en Bemmel), kan ook bijdragen aan het versterken van landschappelijke buffers. Buiten deze zone zijn er meerdere kleine kernen waar de vitaliteit op het spel staat. Verbeteren bereikbaarheid en lokale organische groei zijn daar belangrijke thema's.

In Overbetuwe is het kansrijk om grotere kernen aan de westzijde, Heteren en Zetten, ook voor de regionale behoefte in de Groene Metropool (Arnhem-Nijmegen-Foodvalley) te laten groeien. Zo dragen we bij aan behoud en versterking van voorzieningen in leefbare kernen met een dorps karakter. Dit in combinatie met (benutten of versterken van) duurzame mobiliteitsoplossingen om de relatie met Foodvalley en Rivierenland verder te versterken.
In Lingewaard kan woningbouw in Gendt bijdragen aan het op peil houden van vitaliteit en voorzieningenniveau in de eigen en de omliggende kleinere kernen.

Rijk van Nijmegen

Voor dit deelgebied hebben nog geen ambtelijke / bestuurlijke sessies plaatsgevonden.
Dit betreft een voorzet, die tijdens de sessies aangevuld en bevestigd kan worden.

Positionering van het Rijk van Nijmegen in de Groene Metropool
Tot het Rijk van Nijmegen behoren de gemeenten Berg en Dal, Beuningen, Druten, Heumen, Nijmegen, Mook en Middelaar en Wijchen. De ligging tussen de rivieren Waal en Maas en de aanwezigheid van de stuwwal zorgen voor een verscheidenheid aan landschappen: van uiterwaarden tot een heuvelachtig bosgebied. Het landschap biedt mogelijkheden voor een functiecombinatie van woningbouw, landbouw, klimaatadaptatie, biodiversiteit en recreatie (uitloopgebied voor o.a. Nijmegenaren). Als meest zuidelijk gelegen deelgebied heeft het Rijk van Nijmegen – naast de sterke band met Nijmegen – ook economisch belang bij verbindingen met gebieden ten zuiden van de Maas, zoals het Land van Cuijk.

Per bouwsteen is een voorzet voor de onderzoeksagenda gegeven, op basis van de eerste verkennende sessie.

Leefomgeving
Het uitgangspunt is het versterken van de natuurwaarden en het watersysteem in combinatie met energieopwekking en recreatie, in de uiterwaarden en polders. De functiecombinatie biedt veel kansen – onder meer bij de dijkversterkingsopgave voor het tracé Ewijk – Nijmegen – Millingen in combinatie met een fietsroute – maar veroorzaakt ook druk op het landschap, met name vanwege de recreatiebehoefte.

Een tweede onderzoeksvraagstuk betreft het watersysteem: verdroging van natuur en landbouw vraagt om een duurzame watervoorziening met aandacht voor bediening van functies (bijvoorbeeld landbouw in combinatie met fruitteelt) en mogelijkheden om water langer vast te houden. Ten westen van Nijmegen spelen de weteringen een belangrijke rol in de waterhuishouding in de polders. In de kernen is de hoeveelheid verharding een aandachtspunt in verband met hittestress.

Tot slot is er ruimte nodig voor de energietransitie. De zoekgebieden voor zon en wind uit de RES kunnen gecombineerd worden met andere thema's, zoals de landbouwtransitie, natuurontwikkeling en leefbaarheid. Zandwinplassen kunnen mogelijk gebruikt worden voor drijvende zonnevelden.

Mobiliteit
Het Rijk van Nijmegen is sterk gericht op de stad Nijmegen als werkgebied en als voorzieningencentrum. Goede openbaar vervoer- en fietsverbindingen vanuit de regiokernen naar Nijmegen zijn van belang voor een goede bereikbaarheid en een transitie naar schone en slimme mobiliteit. Onderzocht moet worden in hoeverre een uitrol/verbetering van het HOV-netwerk (inclusief hubs) mogelijk is en een oplossing vormt, bijvoorbeeld de Rijksweg Heumen en de corridor Druten. Ook wordt verkend welke snelfietspaden gerealiseerd zouden kunnen worden. Daarnaast is er een wens voor HOV tussen Nijmegen, Beek en Duitsland. In de regio wordt al werk gemaakt van snelfietspaden (bijvoorbeeld tussen Mook en Nijmegen), maar ook hier dient nog een verdere uitrol gerealiseerd te worden. Zowel de uitrol van (H)OV als snelfietspaden biedt kansen voor duurzame ontsluiting van potentiële ontwikkellocaties.

Economie
De diversiteit aan landbouwgebieden en de aanwezigheid van de Waal biedt kansen voor de economie. In de komgebieden ten westen van Nijmegen is grootschalige landbouw, op de oeverwallen is tuinbouw en fruitteelt, op de stuwwal bij Groesbeek akkerbouw en in de Ooijpolder is een eerste ontwikkeling zichtbaar richting kringlooplandbouw. Voor al deze gebieden speelt de landbouwtransitie. De Waal, specifiek voor de gemeenten Druten en Nijmegen, biedt kansen voor de circulaire economie in de vorm van watergebonden bedrijvigheid. Hier ligt een

uitdaging rondom de toenemende ruimtevraag richting 2030. Daarvoor zijn kansrijke potentiële ontwikkellocaties voor watergebonden bedrijvigheid geïdentificeerd, die nader onderzocht dienen te worden: het ENGIE-terrein in Nijmegen en de locatie Druten (Drutensche Waarden buitendijks en een potentiële nieuwe ontwikkellocatie).

Wonen

Het Rijk van Nijmegen kenmerkt zich door vitaliteit van de kleinere kernen, de betaalbaarheid van woningen, de transformatiemogelijkheden in deze kernen (Beuningen, Heumen, Berg en Dal, Wijchen en Mook & Middelaar) én de kansen om woningen in te passen in bestaande kernen met behoud en versterking van groenblauwe, landschappelijke structuren. Dat geeft nog wel uitdagingen met betrekking tot fasering en snelheid.

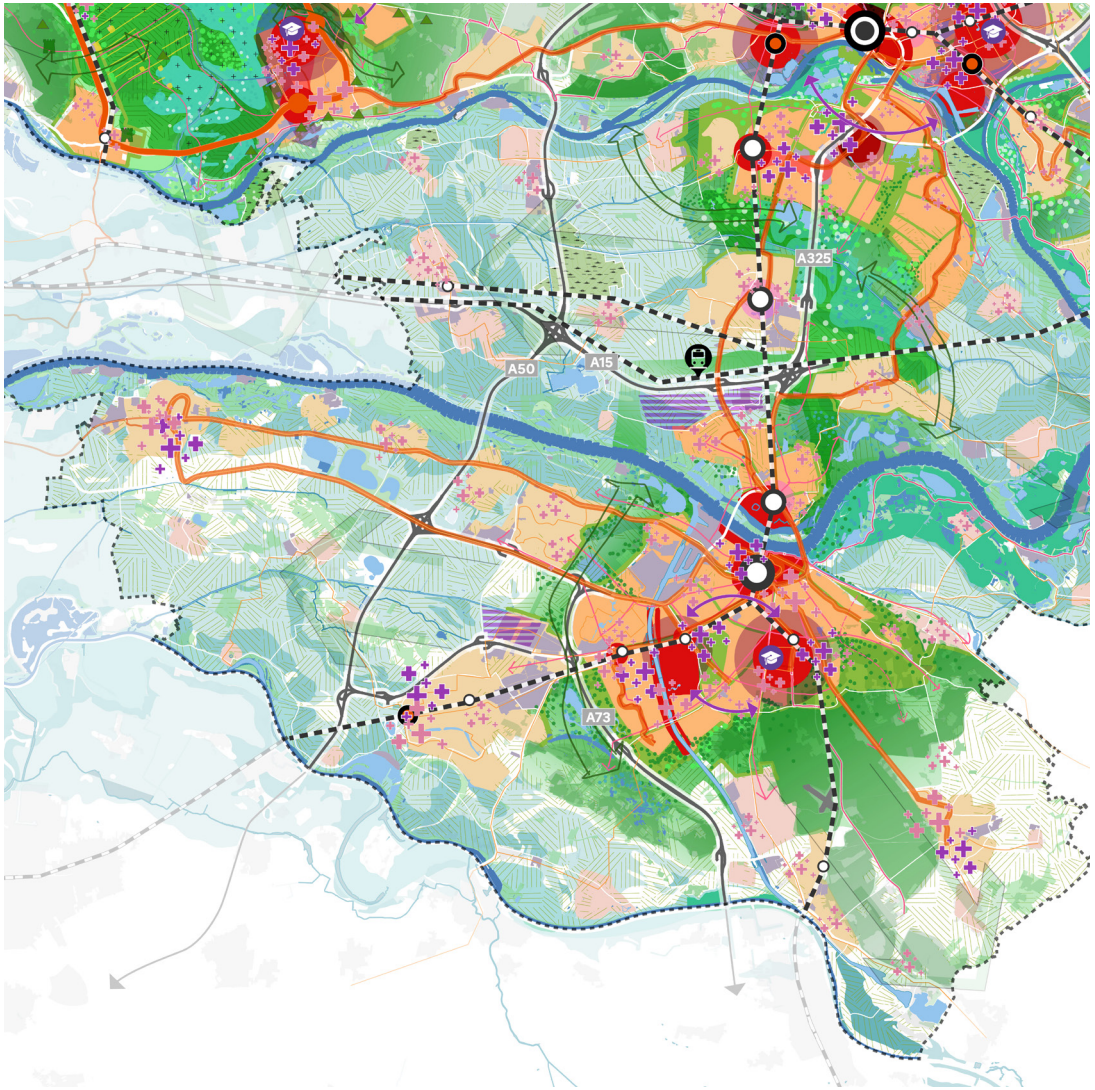

Deelgebied Rijk van Nijmegen. Voor de legenda, zie p. 17

Veluwe

Voor dit deelgebied hebben nog geen ambtelijke / bestuurlijke sessies plaatsgevonden.
Dit betreft een voorzet, die tijdens de sessies aangevuld en bevestigd kan worden.

Positionering van de Veluwe in de Groene Metropool
De Veluwe is één van de grootste natuurgebieden van Nederland en zelfs het grootste Natura2000-gebied op land van Noordwest-Europa. Een deel van dit gebied valt binnen de Groene Metropool. De gemeenten Arnhem, Barneveld, Ede, Renkum, Rheden, Wageningen en Rozendaal grenzen aan de west- en zuidkant van de Veluwe(zoom). Noord-Veluwe valt buiten de Groene Metropool. Voor enkele van deze gemeenten beslaat de Veluwe zelfs het grootste deel van het grondgebied en is het daarmee een belangrijke identiteitsdrager. Naast het landschap zelf gaat het hier nadrukkelijk ook om randen van dit landschap, grenzend aan woongebieden, rivierengebied, vallei, infrastructuur en/of landbouwgebieden. Dit is ook van invloed op de toegankelijkheid van de Veluwe en de verbindingen tussen de Veluwe en andere landschappen, zoals de Utrechtse Heuvelrug via het Binnenveld.

Per bouwsteen is een voorzet voor de onderzoeksagenda gegeven als input voor een eerste sessie over de gebiedsuitwerking.

Leefomgeving
De natuur op de Veluwe staat onder grote druk. Hier liggen meerdere oorzaken aan ten grondslag, zoals vermesting en verzuring door stikstofneerslag, verdroging, versnippering, en verstoring door recreatie. Partners zetten zich momenteel in om de natuur op de Veluwe te versterken; provincie Gelderland , gemeenten, waterschappen ondernemers, grondeigenaren, wetenschappelijke organisaties en natuurbeschermingsorganisaties. De opgaven beperken zich niet tot de Veluwe zelf, maar ook de randen van het gebied: bijvoorbeeld de relatie met de landbouw, het creëren van buffers langs de randen van de Veluwe en het behouden en versterken van verbindingen met andere landschappen. De stikstofopgave in Gelderland is in sterke mate gerelateerd aan de natuur op de Veluwe.

Mobiliteit
De Veluwe speelt een grote rol als uitloopgebied voor inwoners van de Groene Metropool. De stations aan de randen van de Veluwe en het fiets- en wandelnetwerk kunnen daarin een grote rol spelen als dragers voor schone en slimme mobiliteit en het toegankelijk maken van het gebied voor alle inwoners. Zo kan de recreatiedruk verlicht worden. Ook ligt er een opgave met betrekking tot de barrièrewerking van infrastructuur in verband met het behouden en versterken van ecologische verbindingen.

Economie
De Veluwe is van grote economische waarde voor de Groene Metropool. Dat gaat verder dan inkomsten door toerisme en recreatie. Ook voor het vestigingsklimaat van de Groene Metropool is de instandhouding en versterking van landschappen als de Veluwe van groot belang. Het afwegen van deze economische waarde en de natuurwaarden van de Veluwe is een belangrijke opgave. Om het toerisme op de Veluwe in balans te houden met de natuur, ruimte te bieden aan recreanten en een gezonde recreatiesector, is een opgave.

Wonen
De Veluwe biedt kansen om te wonen in een groen raamwerk. Wel vraagt dat om zorgvuldige omgang met de randen van de Veluwe en het voorkomen van verdere versnippering op de Veluwe zelf. Het behouden van de ‘groene vingers’ tussen de kernen draagt bij aan de identiteit en de biodiversiteit. Daarbij hoort ook het afwegen van passende woonmilieus, dichtheden en mate van verharding. In de kernen rond de Veluwe worden ook extra woningen toegevoegd.

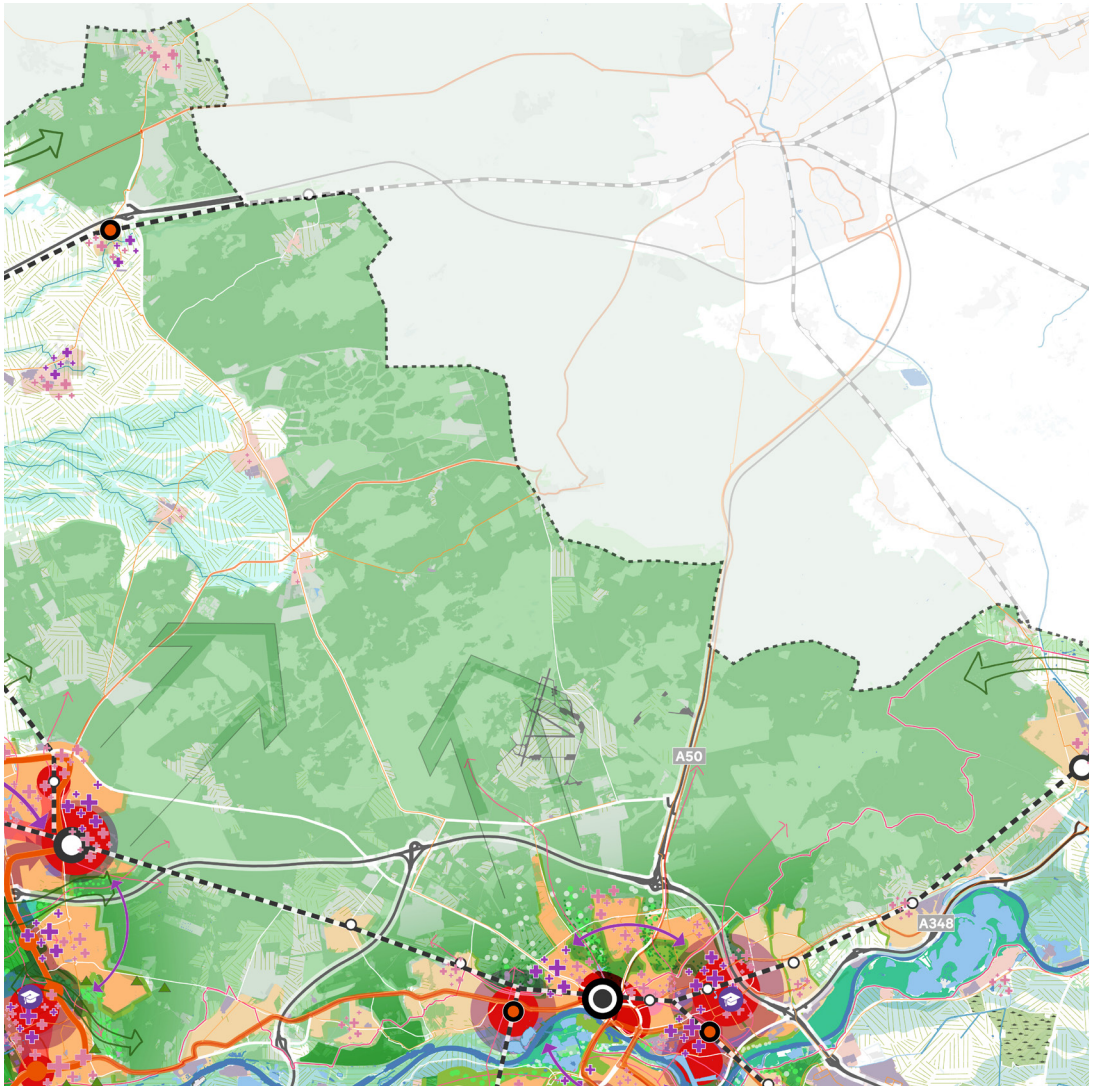

Deelgebied Veluwe. Voor de legenda, zie p. 17

03 Werken met de verstedelijkingsstrategie

Van verstedelijkingsconcept naar een strategie om langjarig samen te werken
In de eerste hoofdstukken is uitgebreid besproken hoe in een intensieve samenwerking tussen de twee regio's, de 26 gemeenten, het Rijk, de provincies Gelderland en Utrecht en de waterschappen ontwerpend onderzoek uitgevoerd. Er is een analyse gemaakt van prognoses voor wonen en werken. Op basis van de uitkomsten is het verstedelijkingsconcept ontwikkeld.
Dit concept laat het kostbare groene raamwerk van de regio zien: de landschappen, de fijne uitloopgebieden en de groene dorpen en steden. De versterking (en waar nodig bescherming) van het groene raamwerk staat voorop. Over die 'groene laag' heen zijn de lagen van economie en economische ontwikkeling gelegd, van de mobiliteitsstructuur zowel bestaand als gewenst (noodzakelijk) en tot slot de laag van het woonprogramma en de werkgebieden. Het verstedelijkingsconcept is opgesteld vanuit de intentie dat alle regiopartners en het Rijk met elkaar van mening zijn dat dit de manier is waarop de Groene Metropool tot groei kan komen.

Een modelmatige doorrekening van dit concept laat zien wat de effecten zijn van het toevoegen van 100.000 woningen en 700 hectare werkgebied in onze regio. De conclusie is dat het gevraagde in principe op deze manier is in te passen op een manier die recht doet aan de uitgangspunten om het groene raamwerk van de regio te versterken. De echte test daarvan gebeurt in de gebiedsuitwerkingen en natuurlijk straks in de praktijk als we te maken krijgen met technische en programmatische vraagstukken, met conjunctuurgolven, et cetera.

Wat is dan nu de volgende stap?
In dit hoofdstuk geven we een doorkijk naar de samenwerking en de gezamenlijke werkwijze in de komende jaren. Dat begint met een schets van de route die tot het eind van dit jaar gemaakt wordt: naar een definitieve verstedelijkingsstrategie met een verstedelijkingsakkoord en een (aanzet tot een) regionale investeringsagenda. Vervolgens wordt beschreven op welke manier de uitwerking en afweging later in het traject op gebiedsniveau gemaakt wordt.

Wat moet de verstedelijkingsstrategie doen?
Nu we een verstedelijkingsconcept en ontwerpprincipes hebben en een eerste opgaveformulering hebben van de gebiedsuitwerkingen, is het goed om scherp te maken wat de verstedelijkingsstrategie voor ons moet doen. Dat geeft immers ook aan waarover we in het vervolgtraject afspraken met elkaar willen maken.

- Voorop staat dat de verstedelijkingsstrategie de verstedelijking die zich voordoet in onze regio, zo goed mogelijk faciliteert. Er staat niet voor niets 'als die zich voordoet'. Dat kan stoppen bij bijvoorbeeld 80.000 woningen en 500.000 m^2 aan werklocaties; dat kan ook doorgaan tot 125.000 woningen en 750.000 m^2 aan werklocaties.
- We doen het dus adaptief en reageren adequaat op wat er gebeurt: we durven te stoppen met bouwen en we durven ook een been bij te trekken om extra groei te faciliteren als dat moet.
- We maken regionale afspraken over de realisatie van een minimaal aantal betaalbare woningen gedurende de hele looptijd van de strategie.
- We maken afspraken over een regionale

investeringsstrategie: met elkaar en het Rijk (publiek- publiek) en liefst in vervolg daarop ook met de marktpartijen (publiek – privaat). Het gaat om het maken van langjarige afspraken met elkaar door conjunctuurgolven heen. Het zoet en het zuur zitten er allebei in.
- Het naar voren durven halen en naar achteren durven schuiven van capaciteit: doel is om op tempo te blijven met aantallen. Soms moet je ook gewoon tegen elkaar zeggen 'op deze plek lukt het (nu) niet'.
- Bespreken wat de 'aorta' van de strategie is (zoals bij Dominoday); we willen ervoor zorgen dat de strategie en de benodigde productie en ontwikkeling steeds doorloopt ook als zich meerdere tegenvallers voordoen.
- In de gebiedsuitwerkingen benoemen wat we met elkaar de goede gebieden en locaties vinden. De vitaliteit per deelregio staat daarin voorop: wat is nodig?

Waar leggen we de afspraken vast?
Een vervolg op de verstedelijkingsstrategie is het sluiten van het verstedelijkingsakkoord
Het verstedelijkingsakkoord is een set van afspraken tussen rijk, regio en provincies waarin de gezamenlijke ambitie om tot groene verstedelijking te komen (conform het verstedelijkingsconcept) is uitgewerkt. Een aantal van bovengenoemde doelen wordt verwerkt tot een afspraak in het akkoord. Andere doelstellingen worden verankerd in de op te stellen regionale investeringsagenda en in vervolg daarop de uitvoeringsagenda.
Partijen maken in het verstedelijkingsakkoord afspraken met elkaar over:
- De gedeelde ambitie en urgentie (herbevestiging gezamenlijk doel);
- Rolneming en rolverdeling (waar zijn we van en waar willen we van zijn);
- Verantwoordelijkheden;
- Planning en fasering;
- De gebiedsgerichte uitwerkingen (hoe en wanneer);
- Harde randvoorwaarden en 'showstoppers';
- Samenwerking (uitwerking en monitoring);
- Een investeringsagenda die vervolgens per partner nader uitgewerkt en vastgelegd kan worden.

Als het gaat om de regionale investeringsstrategie zal het gaan om het maken van afspraken over het realiseren van een doorgaande bouwstroom. Daar komen afspraken bij kijken over programma, over snelheid en betaalbaarheid. Het gaat er om dat partijen met elkaar vaststellen wat nodig is om binnen de kaders ontwikkelruimte vrij te spelen. Dan gaat het om OV, om stikstof en/of natuur om de integratie economie en stad, om schuifruimte' en logistiek, om de meervoudigheid van energie, enzovoort. Dat is complex, dus daar moeten ook de rol en verantwoordelijkheden in genoemd worden. Afgesproken wordt wie wat doet om gezamenlijk de opgave te realiseren.

Rol van de gebiedsuitwerkingen
Ter voorbereiding op het akkoord en de investeringsagenda wordt in de gebiedsuitwerkingen uitgewerkt en getest hoe ontwerpprincipes uitpakken in vlekken of deelgebieden en welke randvoorwaarden ingevuld moeten worden. Dat begint in de eerste fase met het opstellen van een onderzoeksagenda om vast te stellen wat hier de urgentie en ambitie is. In een tweede fase worden de deelgebieden verder uitgewerkt en wordt gekeken naar de beschikbare locaties, naar waar het wringt in de ambities en wat dat zegt over de randvoorwaarden.

Deze acht gebieden (de drie sleutelgebieden en de vijf overige gebieden) zullen ook in de komende jaren met elkaar een eenheid vormen in de uitwerking en dus ook samen sturen op aantallen, locaties en knelpunten. De gemeenten in deze deelregio's verkennen met elkaar de beweegruimte binnen het gebied en zorgen voor uitwisselingen van programma tussen locaties in die gebieden. Bij de verdere uitwerkingen (na stap 2) zullen uiteraard ook de colleges en raden in die gebieden zorgvuldig betrokken worden. Immers, die uitwerking komt ook terecht in de (gemeentelijke) omgevingsplannen.

Hoe werkt het 'samen sturen'?
Vertrekpunt
In onze regio zijn voor de periode 2020 – 2040 zo blijkt uit de prognoses zo'n 100.000 extra

woningen en zo'n 700 hectare voor werklocaties nodig. Een flink deel van deze woningen en een deel van de werklocaties en is nu al opgenomen in bestemmingsplannen en visies. Dat gaat om zo'n 40% van de opgave. Onze aandacht in de uitwerking van deze verstedelijkingsstrategie gaat uit naar die werklocaties en woonlocaties die nu nog niet vastliggen in bestemmingplannen of contracten. Dat gaat om zo'n 60% van de opgave. Die komt dus nadrukkelijk aan de orde in de gebiedsuitwerking. Uiteraard in samenhang met dat wat al in de pijplijn zit, maar we concentreren ons op (de aansluiting van) de 60% die nog niet vastligt.

Of het lukt om gebieden tot ontwikkeling te brengen, hangt vaak ook samen met andere facetten: zijn locaties bereikbaar? Is er voldoende stikstofruimte? Moet er nog bestaande functies verhuizen of aangepast worden? Zijn er andere belemmerende factoren? De fasering van gebieden wordt bepaald door de samenhang en afhankelijkheid tussen de verschillende bouwstenen.

In de komende maanden (en in de jaren daarna) is dat waar de gesprekken in de regio en met het Rijk over zullen gaan: over het tempo en de volgorde om locaties op een goede en samenhangende manier tot ontwikkeling te brengen. Door met elkaar de ontwikkelingen goed te volgen via de planmonitor en de 'moederbestanden' die als basis fungeren voor deze strategie actueel te houden, is goed te zien waar eventuele knelpunten ontstaan of waar het nodig is om te temporiseren.

De opgave in cijfers

De conclusie van de modelmatige doorrekening van het verstedelijkingsconcept, is dat we met dit concept de aantallen kunnen halen, op de gewenste plekken (effect wat we beogen), in de juiste snelheid en in de juiste categorieën. In het schema op pagina 57 is te zien is hoe de verdeling van woningen over de regio eruitziet en ook hoe de verschillende woningtypes en woonmilieus verdeeld zijn over de regio. Die verdeling sluit aan bij de keuze voor een Groene Metropool met drie gebieden waar grotere concentraties voor wonen en werken zijn.

Maar dat dat is de theorie. In de tabel op pagina 59 is de bestaande planvoorraad (openbaar en niet-openbaar) opgenomen zoals die op dit moment bekend is. Daaruit zijn een aantal conclusies te trekken: voor de periode tot 2024 is er overall ruim voldoende plancapaciteit in de regio, maar een deel van die plannen moet nog 'hard' gemaakt worden en in Foodvalley is nog versnelling nodig op een aantal locaties.
Vanuit de strategie zijn voor deze periode geen woningen nodig. Wel is voor de periode 2020-2024 en 2025-2029 uitgegaan van eenzelfde woonbehoefte.

Voor de periode 2025 – 2029 geldt dat er in Foodvalley plancapaciteit kan worden doorgeschoven uit de periode 2024-2029 om de woonbehoefte voor deze periode op te vullen. Ook moeten plannen nog hard worden gemaakt. Voor Arnhem-Nijmegen geldt dat met name het hard maken van plannen van belang is.

Voor de periode na 2030 geldt dat nog 20.000 – 35.000 woningen gevonden moeten worden in de strategie. Dat is opgave die meegegeven wordt in de gebiedsuitwerkingen en dat kan ook omdat het verstedelijkingsconcept en de ontwerpprincipes handvatten geven om ook bestaande locaties nog eens te verkennen op mogelijkheden.

Monitoren en bijsturen

De verstedelijkingsstrategie maken we met elkaar voor 20 tot 25 jaar. Dat is een lange periode waarvan we nu al weten dat er van alles gaat gebeuren. Er zullen zich veranderingen voordoen in de economie en in de politiek, maar ook in de woonbehoeften van inwoners, de manier waarop we reizen en waarop bedrijven zich organiseren. Wat er precies verandert kunnen we nu niet voorspellen, maar we weten wel dát het zal veranderen. Door vooraf afspraken te maken over hoe we om (willen) gaan met die veranderingen en op welke manier we dan met elkaar bijsturen zijn we met elkaar in staat om op tijd te reageren.
We monitoren met elkaar (generiek en specifiek in de deelgebieden) en kijken steeds naar wat er

op (middel)lange termijn nodig is om integrale doelen te halen. Dat gaat over de inhoud, maar ook over timing. Dat gaat over het regionale beeld (halen we de aantallen en het tempo) en over gebiedsgerichte invulling (wat is op deze plek nodig?). Alleen als we steeds vanuit die twee perspectieven sturen kunnen we komen tot een aanpak die onze regio versterkt en vergroent. Zo komen we ook tot de continue bouwstroom.

Natuurlijk is het geen spreadsheet planologie. Het gaat om integrale opgaven omdat de behoefte om meer woningen te realiseren in een goede kwaliteit samen gaat met aanzienlijke (transformatie) opgaven in het (bestaande) stedelijk netwerk zoals wateropvang, vergroening, energietransitie, mobiliteit en stadsdistributie. Dit heeft ook te maken met adaptiviteit en veerkracht. Ook daar helpen de gebiedsuitwerkingen ons bij die brengen op subregionale schaal de opgaven en kansen voor ontwikkeling in beeld. En vervolgens zal ook op lokaal gebiedsontwikkelingsniveau en projectuitwerking de afweging voor ontwikkelingen plaats vinden.

Afwegen in gebiedsuitwerking

En hoe werkt dat dan op lokaal niveau bij het maken van een afweging over locaties? Daar hebben we het u nog niet over in de strategie, maar het zal een vraag zijn die wel speelt bij de individuele gemeente. Om te sturen op tempo, programma en hardheid van woon- of werklocaties kan het een optie zijn om te werken met een beslisboom. Dat gebeurt ook op andere plekken waar verstedelijkingsconcepten zijn gemaakt.

Dat zou er voor woongebieden als volgt uit kunnen zien:

Stap 1: Is er (in dit gebied) voldoende plancapaciteit?

↓

Stap 2: Is er sprake van een 'hard' plan?

↳ **JA** >> heeft het enige omvang? (van invloed op de werking van het concept)

↳ **JA** >> Is de locatie in lijn met de ontwerpprincipes en het verstedelijkingsconcept?

↳ **NEE** >> Is het schadelijk / bijsturen mogelijk? Voldoet het aan de ontwerpprincipes?

↳ **JA** >> beperkte omvang? dan doorzetten zoals gepland

↳ **NEE** >> locatie nog te bepalen?

↳ **JA** >> In lijn brengen met het verstedelijkingsconcept

↳ **NEE** >> Is de locatiekeuze in lijn met het verstedelijkingsconcept?

↳ **JA** >> locatie van strategisch belang?

↳ **NEE** >> is het te verantwoorden vanwege lokale vraag of beperkt in omvang?

etc.

Ook voor werklocaties moeten we hier nog een denklijn in uitwerken. Dat vraagt om goede samenwerking met de collega's in regio's die sturen vanuit de RPW's. Het RPW van zowel Foodvalley als Arnhem-Nijmegen is nog niet expliciet over een andere manier van omgaan met bestaande locaties en de manier waarop daar verdicht of uitgebreid kan worden. Net als bij de woonlocaties gaat het om maatwerk in de afweging. Want wanneer draagt een werkterrein bij aan het ecosysteem? Of wanneer vinden we een (tijdelijke) locaties voor een proef of experiment gewenst? Een belangrijke vraag in uitgifteprotocollen kan zijn: leidt dit tot meerwaarde?

Met bovenstaande uitwerking en vragen zitten we al midden in de projectuitwerkingen. Dat is ook het moment dat het verstedelijkingsstrategie, vanuit de gebiedsuitwerkingen het lokale omgevingsbeleid raakt. De wens is om de uitgangspunten van het verstedelijkingsconcept daar te laten landen in omgevingsvisies en omgevingsplannen. Dat maakt het mogelijk om een integrale afweging te maken met een beslisboom en afwegingskader zoals hierboven beschreven.

Het proces voor de periode tot ondertekening verstedelijkingsakkoord:

Documenten	Verstedelijkingsconcept >	Gebiedsuitwerkingen >	Verstedelijkingsstrategie en -akkoord >	Projectuitwerkingen
Afspraken over	Ontwerpprincipes Verhaallijnen Concept Gelaagdheid en netwerk Onderzoeks- en investeringsagenda	Uitvoerings- en investeringsagenda bij de verstedelijkingsstrategie	Verstedelijkingsstrategie concept fasering randvoorwaarden onderzoeksvragen Verstedelijkingsakkoord - verankering afspraken over: rolverdeling financiering werkwijze	Stedenbouwkundige plannen, omgevingsplannen Uitgifteafspraken, grondaankopen, vaststellen programma's, etc.

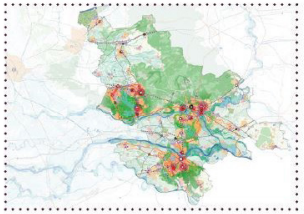

Verstedelijkingsconcept
geeft richting aan de gebiedsuitwerkingen (niet: waar precies gebouwd moet worden en wat daarvoor nodig is)

Gebiedsuitwerkingen
uitwerking van waar gebouwd moet worden en welke randvoorwaarden vanuit de bouwstenen

Sleutelgebieden
- Arnhem-Oost
- Foodvalley-Zuid
- Nijmegen-West

Foodvalley-Noord
Liemers
Middengebied Arnhem Nijmegen
Rijk van Nijmegen
Veluwe

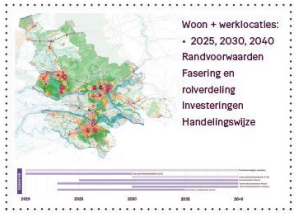

Verstedelijkingsstrategie

Gebiedsprocessen / projectuitwerkingen
uiteindelijke gefaseerde en adaptieve keuzes

De strategie bestaat uit drie pijlers: verstedelijkingsconcept, gebiedsuitwerkingen en (de opzet voor) een verstedelijkingsakkoord

	Planning	VERSTEDELIJKINGSCONCEPT	GEBIEDSUITWERKINGEN	VERSTEDELIJKINGSSTRATEGIE + VERSTEDELIJKINGSAKKOORD
		bouwstenen, ontwerpprincipes voor regio én positionering in Stedelijk Netwerk Nederland (NOVI).	ruimtelijk toetsing ontwerpprincipes om te komen tot gebiedsagenda	werk-, onderzoeks- en investeringsafspraken voor uitvoering strategie.
2021 ↓	Juli	**Week 26:** verstedelijkingsstrategie (VS) gereed, incl. voorzet voor B&W-advies en raadsvoorstel.	**Juni / juli:** atelier 1 per deelgebied (testen of principes ook gebiedsgericht doen wat we beogen én formuleren positionering, kwesties en opgaven).	
	Augustus	**Juli / augustus:** instemmen Colleges		
	September	**September / oktober:** vaststellen raden en staten	**September:** atelier 2 per deelgebied (concretiseren, incl. afhankelijkheden en/of randvoorwaarden)	
	Oktober	**Resultaat:** perspectief, bouwstenen, principes en vervolgproces in beeld →	**Resultaat:** gebiedsagenda met daarin o.a. acties, samenwerking en gewenste afspraken in beeld. Koppeling aan investeringsagenda. →	**Resultaat:** voorstel voor afspraken met het Rijk
	November			**Week 47:** BO MIRT: vaststellen verstedelijkingsstrategie, bespreking verstedelijkingsakkoord.
	December			
2022 ↓	Januari (en verder)			**Januari:** Ondertekening verstedelijkingsakkoord

'Werken met': Strategie biedt basis van proces van (adaptief) programmeren van verstedelijking. De nu al geprogrammeerde ontwikkeling worden verder integraal uitgewerkt in gebiedsprocessen en projectuitwerkingen.

04 Bijlagen

Begrippen en definities

Begrippen en definities

Nationale Omgevingsvisie (NOVI)
Het kabinet heeft een aantal NOVI-gebieden uitgekozen. Het Rijk is van plan om hier samen met de regio, met aandacht voor de brede ruimtelijk-fysieke opgaven:

- een extra impuls te geven aan grote transities, passend bij NOVI-prioriteiten.
- extra steun te geven aan de aanpak van grote, integrale fysieke opgaven, die heel belangrijk zijn voor Nederland.

NOVI-gebieden zijn, voortbouwend op bestaande interbestuurlijke samenwerkingstrajecten, instrumenten waarbij overheden meerdere jaren verbonden zijn en toewerken naar de echte gezamenlijke uitvoering van de verschillende opgaven. Deze gebieden zijn onderdeel van de Omgevingsagenda's die per landsdeel worden opgesteld. Bij de NOVI-gebieden zoomen we met prioriteit in op de relatief concrete transities in de acht gebieden.

De Nationale Omgevingsvisie (NOVI) is de langetermijnvisie van het Rijk op de toekomstige inrichting en ontwikkeling van de leefomgeving in Nederland. De gebiedsgerichte uitwerking van de NOVI vindt plaats via onder meer Omgevingsagenda's en NOVI-gebieden.

Stedelijk Netwerk Nederland
De NOVI stuurt op de ontwikkeling van het Stedelijk Netwerk Nederland; een goed bereikbaar netwerk van steden en regio's met een aantrekkelijk vestigingsklimaat. Niet alleen gericht op de Randstad, maar op het potentieel van heel Nederland. Uitgaande van de ambities en mogelijkheden van onze steden en regio's.

MIRT-onderzoek
MIRT staat voor Meerjarenprogramma Infrastructuur, Ruimte en Transport. Het MIRT bestaat uit projecten en programma's die zich in het fysieke, ruimtelijke domein afspelen. Hiermee werken Rijk en regio samen aan de concurrentiekracht, de bereikbaarheid en de leefbaarheid van Nederland. Als de opgave nog niet helder genoeg is om een of meerdere MIRT-verkenningen op te starten, kunnen de partijen eerst een (vormvrij) MIRT-onderzoek uitvoeren.

Verstedelijkingsconcept
Het verstedelijkingsconcept is de ruimtelijke vertaling van de vastgestelde contourennotitie en het resultaat van het daaruit voorkomende ontwerpend onderzoek.

Het verstedelijkingsconcept bestaat uit het perspectief voor de Groene Metropool en de ontwerpprincipes voor de bouwstenen leefomgeving, mobiliteit, economie en wonen. Samen met de verhaallijnen leiden deze ontwerpprincipes tot het gepresenteerde concept. De integraal te ontwikkelen gebieden zijn opgenomen in het concept om te laten zien hoe de ontwerpprincipes er in de praktijk uit zouden kunnen zien. De keuzes voor waar precies te bouwen en wat daarvoor nodig is, zijn in het verstedelijkingsconcept nog niet gemaakt. Het concept geeft wel nadrukkelijk richting voor de volgende stappen. "Dit is hoe het moet als we de groene metropool willen zijn." Het onderzoek naar de bouwstenen, de onderliggende cijfers en plannen hebben geleid tot de ruimtelijke uitgangspunten en ontwerpprincipes. Die zijn omgezet in schetsen en een ruimtelijk raamwerk.

Gebiedsuitwerkingen
In de gebiedsuitwerkingen wordt voor de deelgebieden uitgewerkt waar ruimte is voor woningen en werklocaties en welke randvoorwaarden voor de leefomgeving, mobiliteit, economie en wonen daarvoor moeten worden ingevuld. De integraal uit te werken gebieden zijn:

- De sleutelgebieden Arnhem-Oost, Foodvalley-

Zuid, Nijmegen-West

- De gebiedsuitwerkingen Foodvalley-Noord, Land van Maas en Waal, Liemers, Middengebied Arnhem-Nijmegen, Rijk van Nijmegen en Veluwe

Verstedelijkingsstrategie en akkoord

De resultaten van de gebiedsuitwerkingen vertalen we in een verstedelijkingsstrategie. Dit is het verder uitgewerkte verstedelijkingsconcept waarin we laten zien waar op de korte (2025), middellange (2030) en lange termijn (2040) de extra woon-en werklocaties voor de komende jaren in dit gebied een plek kunnen krijgen (fasering) en onder welke voorwaarde (gekoppeld aan de andere opgaven die van belang zijn). De combinatie van het concept met deze voorwaarden, is de strategie. De strategie geeft aan wat de randvoorwaarden zijn, hoe de fasering en rolverdeling is, welke investeringen nodig zijn en hoe gewerkt gaat worden met de strategie. Hierover wordt eind 2021 een verstedelijkingsakkoord gesloten.

Het is vervolgens aan de gemeenten en de provincies om deze uitgangspunten te onderstrepen en vervolgens over te nemen in het lokale omgevingsbeleid. Dat is waar de rol van de raden ligt: beoordelen waar het lokale en regionale omgevingsbeleid aangepast kan of moet worden om als gemeente binnen deze regionale ambitie je eigen programma en ambities vorm te geven.

Nationale keuzes sterke en gezonde steden en regio's

Stedelijk netwerk Nederland (Bk 3.1)
Versterken Stedelijk Netwerk Nederland en koppelen van richting verstedelijking aan ontwikkeling (OV-)infrastructuur

Stedelijke regio's (Bk 3.2)
Medeformuleren van een regionale strategie voor een samenhangende aanpak van wonen, werken, mobiliteit, gezondheid, veiligheid en leefomgevingskwaliteit in regio's

Gezonde leefomgeving (Bk 3.5)
Verbeteren luchtkwaliteit
PM2,5 > advieswaarde WHO
PM10 > advieswaarde WHO

Mobiliteitssysteem (voor personen én goederen) in, rondom en tussen de steden (Bk 3.8)
Leveren van goede bereikbaarheid, optimaal benutten van bestaande netwerken en modaliteiten onderling verknopen en benutten op hun specifieke kwaliteiten

Gebieden met een voorspelde daling in de woningbehoefte 2030 t/m 2039 (Bk 3.9)
Gezamenlijk ontwikkelen van een integrale gebiedsgerichte ontwikkelingsstrategie

De opzet van het verstedelijkingsconcept sluit zoveel mogelijk aan op staand beleid in de regio en op de visies die tegelijkertijd met deze verstedelijkingsstrategie ontwikkeld worden. Het concept en de afspraken in de strategie helpen om in de komende dertig jaar de keuzes te maken bij het aanwijzen van nieuwe, duurzame plekken voor wonen en werken in de groene en ontspannen regio.

De uiteindelijke gefaseerde en adaptieve keuzes voor woon- en werklocaties locaties vinden plaats binnen gebiedsprocessen/projectuitwerkingen, met het verstedelijkingsakkoord als leidraad.

Regio Arnhem Nijmegen
De regio Arnhem Nijmegen is een samenwerkingsverband tussen 18 gemeenten. De gemeenten gaan vanaf april 2021 over in een nieuwe organisatiestructuur: de Groene Metropoolregio Arnhem Nijmegen

- Gemeenten in de regio Arnhem en Omgeving: Arnhem, Lingewaard, Overbetuwe, Renkum, Rheden, Rozendaal
- Gemeenten in de regio Liemers: Doesburg, Duiven, Montferland, Westervoort, Zevenaar
- Gemeenten in de regio Nijmegen en Omgeving: Berg en Dal, Beuningen, Druten, Heumen, Mook en Middelaar (provincie Zuid-Limburg), Nijmegen, Wijchen.

Met uitzondering van de gemeente Mook en Middelaar behoren alle gemeenten tot de provincie Gelderland.

Meer informatie: www.regioan.nl

Regio Foodvalley
De regio Foodvalley bestaat uit acht gemeenten. Deze gemeenten werken samen met twee provincies, onderwijs- en kennisinstellingen en ondernemers in de regio.

- Gemeenten in de provincie Gelderland: Barneveld, Ede, Nijkerk, Scherpenzeel, Wageningen
- Gemeenten in de provincie Utrecht: Renswoude, Rhenen, Veenendaal

De gemeenten Wageningen, Ede, Rhenen en Veenendaal vormen samen het WERV-gebied.
Meer informatie: www.regiofoodvalley.nl

Omgevingsvisie gemeente
In een gemeentelijke omgevingsvisie legt de gemeente haar langetermijnbeleid vast. De gemeente stelt één omgevingsvisie voor het hele grondgebied vast.

Woondeal regio Arnhem-Nijmegen
Samenwerkingsagenda voor de woningbouwopgave in de Groene Metropoolregio Arnhem-Nijmegen tussen het Rijk, de provincie Gelderland en de 18 gemeenten. Voor de Woondeal zijn versnellingslocaties aangewezen.
rekening wordt gehouden met het toevoegen van voorzieningen .

Plancapaciteit
De regio beschikt over woningbouwplannen, die voor 2030 gerealiseerd moeten worden: de plancapaciteit. Deze plannen zijn opgenomen in de planmonitoren van de regio Arnhem Nijmegen en van de regio Foodvalley. Binnen de strategie zoeken we naar het aanvullende benodigde aantal woningen om 100.000 woningen voor 2040 te realiseren.

Toekomstvarianten
Voor de strategie zijn mogelijke verstedelijkingslocaties aangewezen, die een bandbreedte concentratie - spreiding vertegenwoordigen. Deze locaties zijn opgenomen in drie toekomstvarianten, die zijn doorgerekend met het Dashboard Verstedelijking. Vervolgens hebben ingrediënten uit alle varianten geleid tot een voorkeursvariant. Dit vormt de basis voor het verstedelijkingsconcept.

De verstedelijkingslocaties vertegenwoordigen een aantal woningen en werklocaties. Iedere locatie vormt een ‘leefomgeving’, waar naast woningen en werkplekken ook rekening wordt gehouden met het toevoegen van voorzieningen.

Dashboard Verstedelijking
Het Dashboard Verstedelijking is een instrument dat inzicht biedt in hoe de woningbouwopgave maatschappelijke meerwaarde oplevert. In oktober 2018 presenteerde het College van Rijksadviseurs

het Dashboard Verstedelijking, waarna het instrument door het Ministerie van Binnenlandse Zaken en Koninkrijksrelaties is geadopteerd. In deze strategie is het Dashboard Verstedelijking gebruikt om de drie toekomstvarianten te kunnen beoordelen.

Bouwstenen
Om de integraliteit en meerwaarde van de verstedelijkingsstrategie te waarborgen, wordt de strategie opgebouwd met thematische 'bouwstenen': leefomgeving, wonen, economie en bereikbaarheid. Voor deze bouwstenen zijn uitgangspunten opgesteld.

Hoogwaardig Openbaar Vervoer (HOV)
Openbaar vervoer dat voldoet aan hoge eisen voor de frequentie, snelheid en betrouwbaarheid. Met de term HOV worden geen uitspraken gedaan over de vorm van het OV. De keuze daarvoor (bijvoorbeeld bus of rail) is afhankelijk van de vervoersplanning.

Mobiliteitsscan
De Mobiliteitsscan is een instrument voor (brede) analyses ten aanzien van ruimtelijke planvorming en effecten daarvan op mobiliteit en duurzaamheid. De tool bevat data uit verschillende verkeersmodellen. De mobiliteitsscan is een soort stresstest voor het mobiliteitsnetwerk en geeft aan waar problemen te verwachten zijn, binnen een bepaalde bandbreedte. Ook gaan we in op oplossingen voor het netwerk of geven we aan onder welke (mobiliteits)voorwaarden uitbreiding woningbouw op deze locaties kan plaatsvinden.

Polycentrische pool
Arnhem, Nijmegen en FoodValley-Zuid worden ontwikkeld als polycentrische polen, als onderdeel van Stedelijk Netwerk Nederland. De centra van iedere 'pool' worden goed met elkaar én met het omliggende gebied verbonden, zodat de netwerkkracht versterkt wordt. In de centra komt een groot deel van de woningbouwopgave terecht.

Sleutelgebieden
In sleutelgebieden komen vele opgaven samen, ligt er een hoog complexiteitsgehalte, is versnelling van de woonopgave mogelijk én is behoefte aan samenwerking. Enkele sleutelgebieden kunnen op regionaal niveau worden opgepakt; andere sleutelgebieden vragen om een samenwerking tussen gemeenten, regio, provincies en het Rijk. Binnen de sleutelgebieden kunnen sleutelprojecten worden aangewezen, zoals het uitbreiden van capaciteit op het spoor.

Regionale Energiestrategieën (RES)
Eén van de afspraken uit het Klimaatakkoord is dat 30 energieregio's in Nederland onderzoeken waar en hoe het beste duurzame energie opgewekt kan worden, welke warmtebronnen bruikbaar zijn en de haalbaarheid hiervan. In een Regionale Energiestrategie (RES) beschrijft elke energieregio zijn eigen keuzes.

RUIMTE VOOR UITDAGINGEN - VERSTEDELIJKING

REGIO'S FOODVALLEY EN ARNHEM-NIJMEGEN

ONDERZOEK DOOR KIESKOMPAS IN OPDRACHT VAN PROVINCIE GELDERLAND,
J. VAN LINDERT, L. VAN HECK, Y. KUTIYSKI, S. KWADIJK & A. KROUWEL

Samenvatting

Provincie Gelderland heeft Kieskompas gevraagd om te onderzoeken hoe inwoners van de regio's Foodvalley en Arnhem-Nijmegen (bij elkaar 26 gemeenten) over de toekomstige ruimtelijke inrichting denken. De samenleving staat voor een aantal grote uitdagingen, terwijl de ruimte en (financiële) mogelijkheden beperkt zijn. Hoe denken de inwoners van de regio's Foodvalley en Arnhem-Nijmegen over de uitdagingen bij verstedelijking?

We vroegen deelnemers aan het onderzoek allereerst om acht overkoepelende uitdagingen te rangschikken. In beide regio's wordt het *bouwen van woningen* als belangrijkste prioriteit gezien, kort gevolgd door het *aanpassen van de leefomgeving aan het veranderende klimaat* en het *uitbreiden van groen en natuur*. Het *verbeteren van de bereikbaarheid* scoort een vierde plek. Over het algemeen zijn de verschillen tussen beide regio's relatief klein, maar inwoners van de regio Foodvalley hechten duidelijk meer belang aan *ruimte voor land- en tuinbouw*, terwijl het *plaatsen van windmolens en zonnepanelen-velden* meer steun in Arnhem-Nijmegen krijgt. In beide regio's scoort het *uitbreiden van recreatiegebieden* een zesde plek en wordt de laagste prioriteit gegeven aan het *bouwen van bedrijventerreinen*.

Nadat we deelenemers aan het onderzoek vertelden dat er *in de komende 20 jaar naar verwachting zo'n 100.000 woningen in de regio's Foodvalley en Arnhem-Nijmegen* gebouwd *moeten worden,* vroegen we hen hoe ze hier over dachten. Ruim een één op de drie inwoners lijkt het het bouwen van deze woningen vooral als een kans voor meer voorzieningen en werkgelegenheid *(cijfer 7, 8, 9 of 10)* te zien, ruim één op de drie lijkt vrij neutraal *(cijfer 4, 5 of 6)* en ruim een kwart lijkt het vooral als bedreiging voor het landschap en karakter te zien (cijfer 0, 1, 2 of 3).

Over de beste locaties voor het bouwen van woningen zijn de meningen verdeeld. In eerste instantie kiest een ruime meerderheid voor *meer woningen binnen dorps- en stadsgrenzen (bijvoorbeeld hoogbouw)* in plaats van *meer woningen in het buitengebied*. Ook wordt duidelijk vaker gekozen voor *een groter aantal kleinere nieuwbouwprojecten* dan voor *een kleiner aantal grotere nieuwbouwwijken*. Na het delen van belangrijke voor- en nadelen van het bouwen binnen dorps- en stadsgrenzen, kiest vier op de tien voor *grotere nieuwbouwwijken aan de randen van dorpen en steden*, drie op de tien voor *kleinschalige nieuwbouw aan de randen van dorpen en steden* en slechts twee op de tien voor *binnen de bestaande dorps- en stadsgrenzen.* Eén op de tien kiest voor de optie *anders, namelijk*, waarbij vooral het ombouwen van (leegstaande) kantoorpanden en bedrijventerreinen vaak spontaan genoemd werd. Wat inwoners als beste plek voor het bouwen van woningen aanwijzen, hangt dus af van de informatie en context die ze krijgen.

Ondanks dat het *bouwen van woningen* als belangrijkste prioriteit wordt gezien, ontstaat er bij veel inwoners weerstand als dat ten koste gaat van *groene ruimtes in steden of dorpen*, dan wel van het *buitengebied*. Tegelijkertijd noemt bijna drie op de vier inwoners het *bouwen van extra woningen in hun eigen woonomgeving acceptabel als er ook meer groen komt*. Ook het bouwen van *meer hoogbouw om groene ruimtes te behouden* kan op steun rekenen; in beide regio's is ongeveer twee op de drie inwoners het hier (helemaal) mee eens.

Een relatief grote groep inwoners (45 procent) ziet zichzelf ook wonen in een *appartement (hoogbouw/ beneden- of bovenwoning)*; bij inwoners in de pensioenfase (65 jaar en ouder) is dit zelfs bijna zes op de tien. Ongeveer een kwart van de inwoners geeft aan graag binnen twee jaar te willen verhuizen; dit betreft vooral inwoners in de opbouwfase (18 tot 35 jaar) van hun leven (zes op de tien) en degene die

wonen in een vrije sector huurwoning (zeven op de tien). Inwoners in de consolidatie- en pensioenfase (50 jaar en ouder) willen veel minder vaak verhuizen, maar een kwart van hen geeft wel aan *best kleiner te willen wonen*. Bij de keuze om ergens te gaan wonen geven veel inwoners aan het (heel) belangrijk te vinden om dichtbij voorzieningen te zitten, maar ook fietsverbindingen, recreatiemogelijkheden en een park zijn voor veel mensen belangrijk.

Als het over de economische ontwikkeling van de regio gaat, is er maar weinig draagvlak *voor het bouwen van nieuwe bedrijventerreinen ten koste van groen* of *als andere bedrijventerreinen nog niet vol zijn*. Over boerenbedrijven lopen de meningen uiteen. Zo vindt ruim één op de drie inwoners dat *boerenbedrijven zoveel mogelijk behouden moeten blijven, ook als dit ten koste gaat van biodiversiteit*. Tegelijkertijd is een ruime meerderheid (zeven op de tien) van mening dat *boerenbedrijven die schade aan de natuur veroorzaken, verplaatst moeten worden naar gebieden die minder kwetsbaar zijn.* Ook is een meerderheid voorstander van het *verbinden van natuurgebieden, ook als ten koste gaat van landbouwgrond*. Het *plaatsen van zonnepanelen op landbouwgrond* kan weer op veel minder steun rekenen; ongeveer de helft is hier tegen. De geschetste consequenties en/of voorwaarden hebben dus invloed op de keuzes die mensen maken met betrekking tot het bieden van ruimte aan landbouw, natuurgebieden en/of de energietransitie. Over het algemeen zijn de verschillen tussen beide regio's klein. Boerenbedrijven krijgen wel duidelijk meer steun van mensen met een praktische opleiding en bewoners uit het buitengebied.

Toename van bedrijvigheid en het aantal inwoners zal in principe ook leiden tot extra verkeersbewegingen. Als er een relatie gelegd moet worden tussen potentiële bouwlocaties en de daarmee te verwachte toename van mobiliteit, zijn de opties *bouwen op locaties die al goed bereikbaar* en *bouwen op locaties waar al gebouwen staan* duidelijk favoriet. Voor het verbeteren van de bereikbaarheid kunnen het openbaar vervoer- en/of fietsvoorzieningen duidelijk op meer steun rekenen dan de aanleg van wegen. Ruim drie op de vier inwoners kiest voor een *betere bereikbaarheid van hun dorp/stad met het openbaar vervoer en fiets* in plaats van *betere bereikbaarheid met de auto*. Dat betekent echter niet dat men tegen het aanleggen van wegen is; twee op de tien is tegen het de aanleg en/of verbreden van wegen. Het verschil tussen beide regio's is over het algemeen klein. Verder hechten mannen en praktisch opgeleiden duidelijk meer belang aan de auto.

Inhoudsopgave

- **Samenvatting** **2**
- **Inhoudsopgave** **4**
- **1. Over het onderzoek** **5**
  - *1.1 Over Kieskompas* *5*
  - *1.2 Over de respondenten* *5*
- **2. Woonsituatie** **6**
- **3. Prioriteiten** **8**
- **4. Dilemma's** **9**
- **5. Wonen & leefomgeving** **11**
- **6. Economie** **14**
- **7. Mobiliteit (verkeer en vervoer)** **16**

1. Over het onderzoek

De provincie heeft een belangrijke rol in de ruimtelijke inrichting. Zo bepaalt de provincie waar woningen en bedrijven gebouwd mogen worden en welke gebieden bestemd zijn voor bijvoorbeeld natuur, recreatie en landbouw. Provincie Gelderland heeft Kieskompas gevraagd om te onderzoeken hoe inwoners van de regio's Foodvalley en Arnhem-Nijmegen (bij elkaar 26 gemeenten) over de toekomstige ruimtelijke inrichting denken. Dit wordt ook wel de verstedelijkingsstrategie Arnhem-Nijmegen-Foodvalley genoemd. Het onderzoek richt zich op vier 'bouwstenen' en de relatie en keuzes die hier onderling in te maken zijn. De vier bouwstenen zijn:

- Leefomgeving: meer landschap
- Wonen: meer stad en meer vitale kernen
- Mobiliteit: duurzaam en nabij
- Economie: netwerk rondom Food, Health & Energy

1.1 Over Kieskompas

Bij Kieskompas brengen we politieke opinies en maatschappelijke trends in beeld. Dat doen we via gericht panelonderzoek en met behulp van online tools en events. Zo helpen we wetenschappelijk en onafhankelijk onderzoek een stapje vooruit. Het onderzoeksinstituut Kieskompas wordt dan ook gevormd door een groep betrokken en enthousiaste wetenschappers die betrouwbare informatie leveren aan kiezers en besluitvormers.

1.2 Over de respondenten

Op donderdagochtend 27 mei hadden 2178 mensen het onderzoek volledig ingevuld, waarvan 1804 mensen uit de rego's Arnhem-Nijmegen en Foodvalley (7138 panelleden, responserate van 31%). De resultaten van dit onderzoek zijn vervolgens voor beide regio's gewogen naar geslacht, leeftijd, opleiding, etniciteit en stemgedrag om de data ten aanzien van deze kenmerken representatief te maken. Gewichten hoger dan het 99e percentiel zijn getrimd. Om respondenten een gewicht toe te kennen, moeten hun leeftijd, geslacht, migratie-achtergrond, opleiding, en het stemgedrag bij de Tweede Kamerverkiezingen bekend zijn, hetgeen 1158 mensen uit de regio Arnhem-Nijmegen en 621 uit de regio Foodvalley met ons deelden.

2. Woonsituatie

Om meer inzicht te krijgen in de keuzes die inwoners van de regio's Foodvalley en Arnhen-Nijmegen voor hun toekomstige leefomgeving maken, is het allereerst belangrijk om meer over de huidige situatie te weten te komen. Zoals in onderstaande figuur naar voren komt zijn de meeste inwoners (85 procent) (heel erg) tevreden over hun woning en de woonomgeving; daarentegen is één op de vijfentwintig inwoners ontevreden over de *woonomgeving* en één op de vijftien over de eigen *woning*.

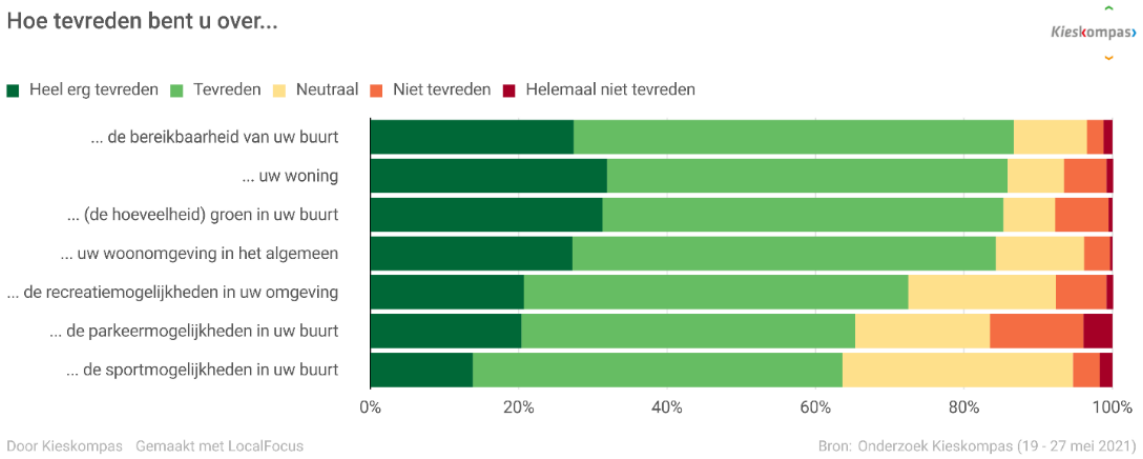

Echter, als we inzoomen op de woonsituatie van verschillende groepen ontstaan er wel degelijk grote verschillen. Zo geeft bijna zeven op de tien huurders in de vrije sector aan *graag binnen twee jaar te willen verhuizen naar een andere woning*; vier op de tien huurders in de vrije sector zegt *dit al te proberen, maar zonder resultaat*. Ook valt het op dat vooral jongere inwoners vaker plannen hebben om te verhuizen. Bijna zes op de tien inwoners in de opbouwfase van hun leven (18 tot 35 jaar) zouden graag binnen twee jaar verhuizen, terwijl dit bij inwoners in de pensioenfase (65 jaar en ouder) ruim vier keer lager is (13 procent). Tot slot valt het op dat bijna een kwart van de inwoners in de consolidatie- en pensioenfase (50 jaar en ouder) aangeven *best kleiner te willen wonen*, terwijl jongere inwoners juist vaker aangeven dat hun *huidige woning eigenlijk te klein is voor het aantal mensen dat er woont*.

Percentage dat 'ja' heeft geantwoord op de stellingen	Ik ben afgelopen jaar verhuisd	Ik wil graag in mijn buurt blijven wonen	Ik zou graag binnen twee jaar verhuizen naar een andere woning	Ik probeer te verhuizen naar een andere woning, maar dat lukt mij niet	Ik zou best kleiner willen wonen	Mijn huidige woning is eigenlijk te klein voor het aantal mensen dat er woont
Totaal	**8%**	**78%**	**24%**	**13%**	**19%**	**5%**
Opsplitsing per groep						
Man	8%	80%	23%	12%	20%	4%
Vrouw	9%	76%	26%	14%	17%	6%
Praktisch opgeleid	7%	83%	21%	14%	23%	3%
Middel-opgeleid	7%	80%	24%	13%	20%	5%
Theoretisch opgeleid	9%	77%	25%	13%	18%	5%
18-34	19%	64%	58%	27%	13%	13%
35-49	9%	77%	28%	17%	8%	10%
50-64	6%	77%	21%	12%	24%	3%
65+	5%	85%	13%	6%	23%	1%
Foodvalley	8%	78%	24%	13%	20%	4%
Arnhem/Nijmegen	8%	78%	25%	13%	18%	6%
Sociale huurwoning	11%	76%	35%	25%	19%	11%
Huurwoning vrije sector	13%	55%	69%	39%	4%	31%
Eigen woning	9%	82%	24%	14%	18%	6%

Vervolgens is natuurlijk de vraag in wat voor woning en woonomgeving mensen zouden willen wonen. Als we naar de woonomgeving kijken is het voor de meeste mensen (heel) belangrijk om dichtbij voorzieningen te zitten, maar ook fietsverbinden, recreatiemogelijkheden en een park zijn voor veel mensen belangrijk. Voor veel werkenden is het ook belangrijk om dichtbij hun werk te wonen. Weinig inwoners vinden het op dit moment belangrijk om dichtbij een elektrische laadpaal voor de auto te wonen. Het wonen dichtbij een treinstation wordt door vier op de tien als (heel) belangrijk gezien.

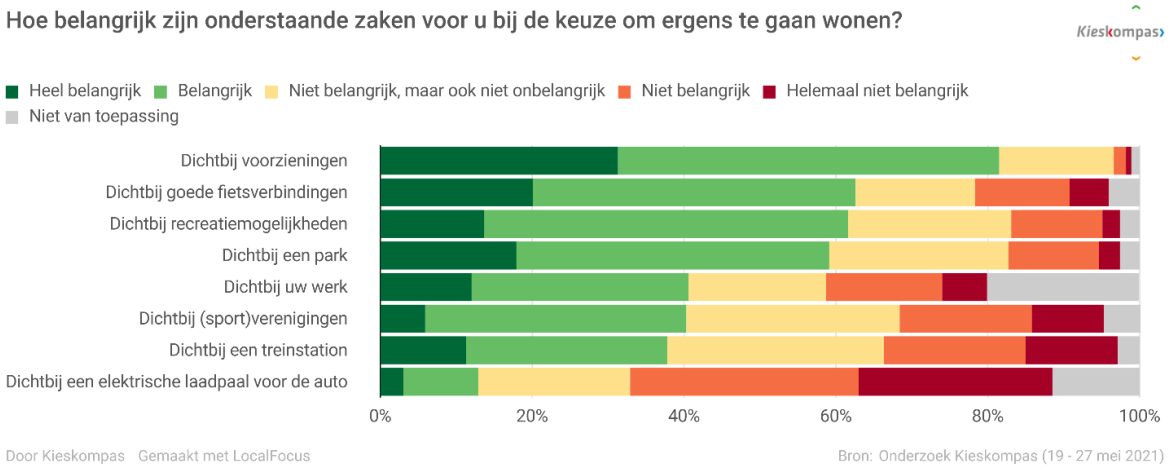

Tot slot is het ook belangrijk om te weten in wat voor type woning(en) mensen zichzelf in de toekomst binnen hun financiële mogelijkheden zien wonen. Relatief veel inwoners (45 procent) zien zichzelf in een *appartement (hoogbouw / beneden- of bovenwoning)* wonen; bij inwoners in de pensioenfase (65 jaar en ouder) is dit bijna zes op de tien, terwijl dit bij inwoners in de carrièrefase (35 tot 50 jaar) maar iets meer dan een kwart is. Theoretisch geschoolden zien zichzelf vaker dan gemiddeld wonen in een *vrijstaand huis* en/of *twee onder één kap woning*. Inwoners die op dit moment een huurwoning hebben, zien zichzelf vaker in een *rijtjeshuis* en/of *appartement (hoogbouw / beneden- of bovenwoning).* Dit kan met de (verwachtte) financiële mogelijkheden te maken hebben. Ook was er de mogelijkheid om zelf een ander type woning te noemen; oudere inwoners deden dit veel vaker. Naast '*waar ik nu al woon',* werden door oudere inwoners ook vaker specifieke woonproducten zoals *een seniorenwoning, seniorenflat, zorgwoning, bungalow* of een *hofje* genoemd.

In wat voor type woning ziet u zichzelf binnen uw financiële mogelijkheden in de toekomst wonen? (meerdere antwoorden mogelijk)

	Een vrijstaand huis	Een twee onder één kap woning	Een rijtjeshuis	Een appartement (hoogbouw / beneden- of bovenwoning)	Anders, namelijk
Totaal	**30%**	**27%**	**31%**	**45%**	**13%**
Opsplitsing per groep					
Praktisch opgeleid	19%	21%	23%	46%	22%
Middel-opgeleid	27%	24%	39%	51%	11%
Theoretisch opgeleid	40%	35%	26%	38%	9%
18-34	38%	39%	42%	46%	4%
35-49	43%	43%	42%	26%	11%
50-64	23%	16%	25%	49%	14%
65+	15%	9%	11%	59%	25%
Foodvalley	30%	27%	30%	39%	12%
Arnhem/Nijmegen	30%	28%	31%	48%	13%
Sociale huurwoning	5%	10%	38%	61%	28%
Huurwoning vrije sector	29%	29%	48%	55%	3%
Eigen woning	41%	32%	22%	34%	11%

3. Prioriteiten

De samenleving staat voor een aantal grote uitdagingen, terwijl de ruimte en financiële mogelijkheden beperkt zijn. Wat zijn dan de voorkeuren? Het bouwen van woningen, uitbreiden van natuurgebieden, ruimte voor land- en tuinbouw of het verbeteren van de bereikbaarheid? We vroegen inwoners van de regio's Foodvalley en Arnhem-Nijmegen allereerst om acht belangrijke overkoepelende uitdagingen te rangschikken, waarbij de hoogste prioriteit bovenaan geplaatst moest worden en de uitdaging met de laagste prioriteit onderaan. Zo komen we er achter welke uitdagingen de hoogste prioriteit hebben en welke uitdagingen minder belangrijk zijn voor de inwoners van de regio's Foodvalley en Arnhem-Nijmegen.

Allereerst valt op dat de verschillen tussen inwoners van Foodvalley (bovenste figuur) en de regio Arnhem-Nijmegen (onderste figuur) over het algemeen klein zijn. In beide regio's wordt het *bouwen van woningen* door de inwoners als belangrijkste prioriteit gezien, kort gevolgd door het *aanpassen van de leefomgeving aan het veranderende klimaat* en het *uitbreiden van groen en natuur*. Er is in beide regio's sprake van een duidelijke top drie. Ook met betrekking tot het *verbeteren van de bereikbaarheid* lopen de regio's samen op; ongeveer één op de drie inwoners plaatst dit thema in hun top drie. Wel zien we een groter verschil als het gaat om *ruimte voor land- en tuinbouw*; inwoners van de regio Foodvalley geven dit duidelijk een hogere prioriteit dan de inwoners van de regio Arnhem-Nijmegen. Het *plaatsen van windmolens en zonnepanelen-velden* wordt daarentegen als belangrijker gezien in de regio Arnhem-Nijmegen. In beide regio's scoort het *uitbreiden van recreatiegebieden* een zesde plek en wordt de laagste prioriteit gegeven aan het *bouwen van bedrijventerreinen*.

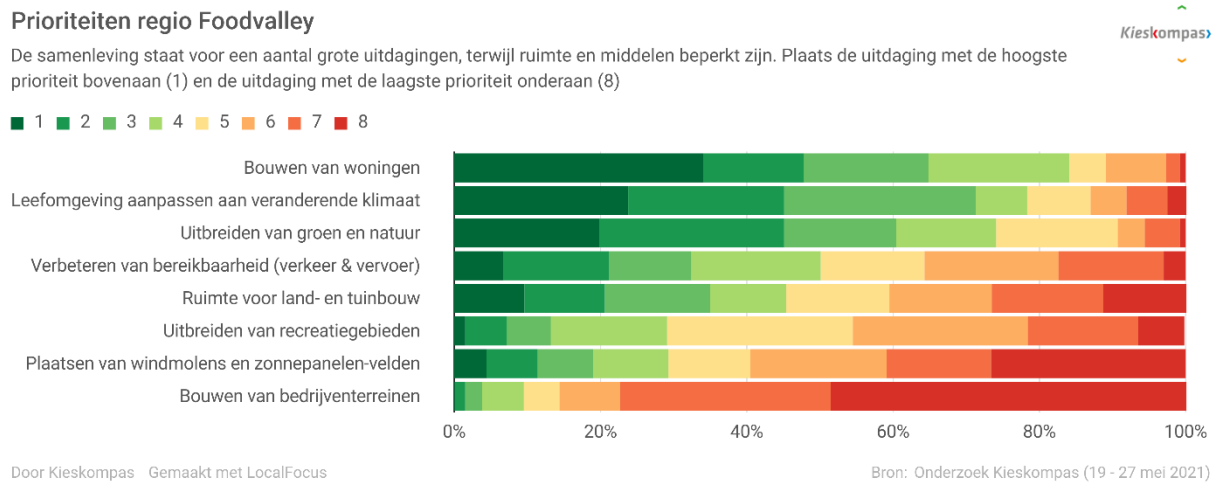

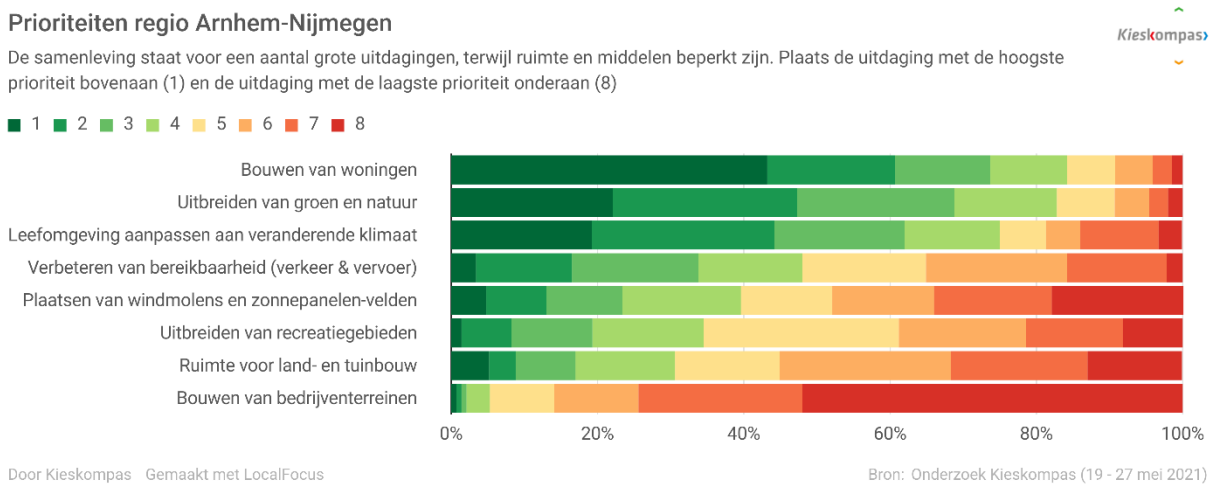

Om meer inzicht te krijgen in de prioriteiten van de verschillende inwoners van de regio's Foodvalley en Arnhem-Nijmegen is de onderstaande tabel opgesteld. In deze tabel is voor elke groep het aantal mensen opgeteld dat deze prioriteit in hun top drie geplaatst hebben. Als een vakje rood/oranje kleurt wordt deze prioriteit minder vaak dan gemiddeld door deze groep in hun top drie geplaatst, als het vakje groen kleur juist vaker dan gemiddeld.

Zo zien we dat mannen, jongeren, degene die in een vrije sector huurwoning wonen en inwoners van de regio Arnhem-Nijmegen het *bouwen van woningen* vaker dan gemiddeld in hun top drie plaatsen; ongeveer drie op de vier. Vrouwen, theoretisch-opgeleiden, inwoners in de opbouwfase van hun leven (18 tot 35 jaar) en inwoners van de regio Foodvalley plaatsen het *aanpassen van de leefomgeving* vaker dan gemiddeld in hun top drie, terwijl mannen en praktisch geschoolden dit minder dan gemiddeld doen. Praktisch geschoolden en oudere inwoners kiezen weer vaker voor *het verbeteren van de bereikbaarheid* van de regio. Ditzelfde patroon zien we bij *ruimte voor land- en tuinbouw*; praktisch geschoolden hebben dit zelfs twee keer zo vaak in hun top drie staan dan theoretisch geschoolden.

Percentage dat deze prioriteit in hun top 3 plaatst

	Bouwen van woningen	Uitbreiden van groen en natuur	Leefomgeving aanpassen aan veranderende klimaat	Verbeteren van bereikbaarheid (verkeer & vervoer)	Ruimte voor land- en tuinbouw	Plaatsen van windmolens en zonnepanelen -velden	Uitbreiden van recreatiegebieden	Bouwen van bedrijventerreinen
Totaal	***70%***	***65%***	***64%***	***33%***	***23%***	***22%***	***17%***	***3%***
Opsplitsing per groep								
Man	74%	63%	57%	36%	24%	20%	17%	4%
Vrouw	66%	68%	72%	29%	21%	24%	18%	2%
Praktisch opgeleid	70%	58%	58%	44%	30%	16%	18%	4%
Middel-opgeleid	72%	69%	60%	32%	25%	20%	18%	4%
Theoretisch opgeleid	68%	66%	73%	28%	14%	28%	16%	1%
18-34	76%	72%	70%	24%	17%	25%	14%	2%
35-49	71%	65%	65%	35%	21%	23%	19%	2%
50-64	68%	63%	60%	34%	29%	18%	14%	4%
65+	66%	60%	61%	41%	24%	21%	24%	3%
Foodvalley	64%	60%	71%	32%	35%	19%	13%	4%
Arnhem/Nijmegen	73%	68%	61%	33%	17%	23%	19%	2%
Sociale huurwoning	61%	70%	58%	40%	16%	15%	23%	5%
Huurwoning vrije sector	81%	67%	76%	23%	14%	30%	8%	1%
Koopwoning	69%	62%	63%	34%	27%	21%	19%	3%

4. Dilemma's

Vervolgens legden we (zonder enige aanvullende informatie) een aantal dilemma's voor, waarbij telkens één van de twee keuzemogelijkheden gekozen kon worden. De verschillen tussen inwoners van de regio Foodvalley en de regio Arnhem-Nijmegen zijn over het algemeen klein. Bij de verschillende leeftijdsgroepen, woonsituaties en geslachten zijn de verschillen bij bepaalde dilemma's groter.

Bij de keuze voor m*eer ruimte voor groen* of *meer ruimte voor parkeerplaatsen in hun dorp/stad*, koos de overgrote meerderheid (86 procent) voor *meer groen in hun dorp/stad*. Daarnaast koos bijna driekwart voor een *betere bereikbaarheid van hun dorp/stad met het openbaar vervoer en fiets* in plaats van *betere bereikbaarheid met de auto*. Mannen, praktisch geschoolden en oudere inwoners kiezen vaker dan andere groepen voor een *extra parkeerplaatsen* en *betere bereikbaarheid met de auto*, hoewel ook binnen deze nog steeds een ruime meerderheid voor *groen* (80 procent) en/of *openbaar vervoer en fiets* (70 procent) kiest.

Bij de dilemma's met betrekking tot het bouwen van woningen was er meer verdeeldheid. Zo kiest de helft voor *meer woningen in hun stad/dorp*, terwijl de andere helft een voorkeur heeft voor *meer groen*. Bij dit dilemma zijn de verschillen tussen groepen relatief klein. Ruim twee op de drie inwoners kiest voor een *groter aantal kleinere nieuwbouwprojecten*, terwijl één op de drie juist voor een *kleiner aantal grotere nieuwbouwwijken* kiest. Theoretisch geschoolden en degenen die in een stadscentrum of het buitengebied wonen kiezen vaker voor een *groter aantal kleinere nieuwbouwprojecten*. Ook bij dit dilemma zit weinig verschil tussen de inwoners van de regio's Foodvalley en Arnhem-Nijmegen. Tot slot kiest in beide regio's ruim zes op de tien inwoners voor *meer woningen binnen dorps- en stadsgrenzen (bijvoorbeeld hoogbouw)*, terwijl vier op de tien liever *meer woningen in het buitengebied* ziet. Inwoners in de opbouwfase van hun leven (18 tot 35 jaar), theoretisch geschoolden en degenen die in een stadscentrum of sociale huurwoning wonen kiezen daarbij vaker voor meer woningen binnen dorps- en stadsgrenzen.

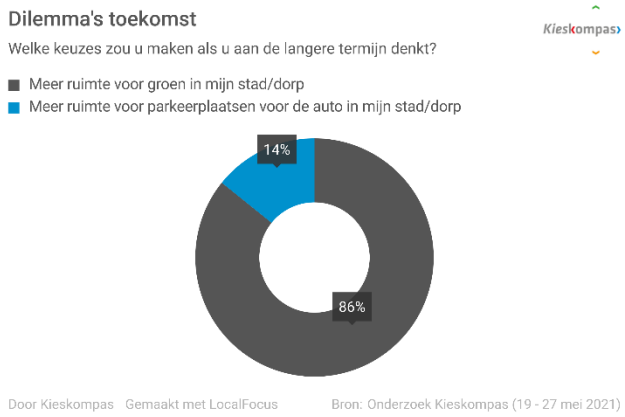

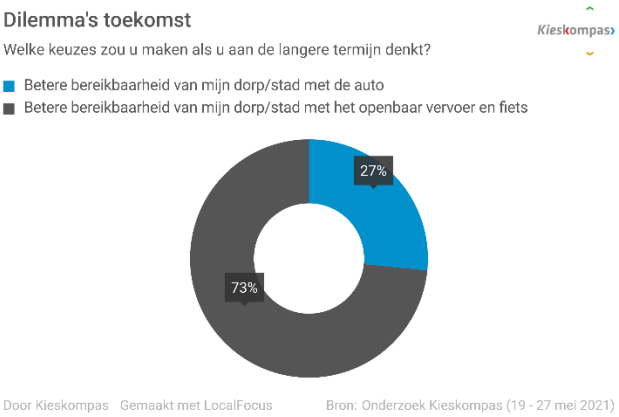

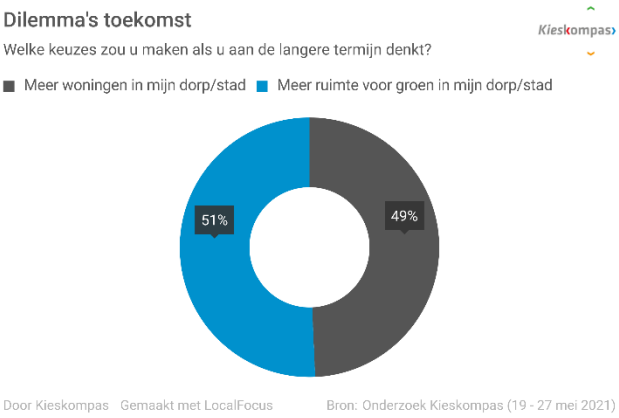

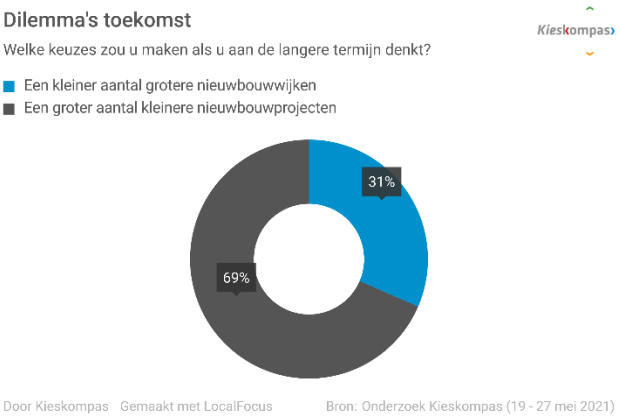

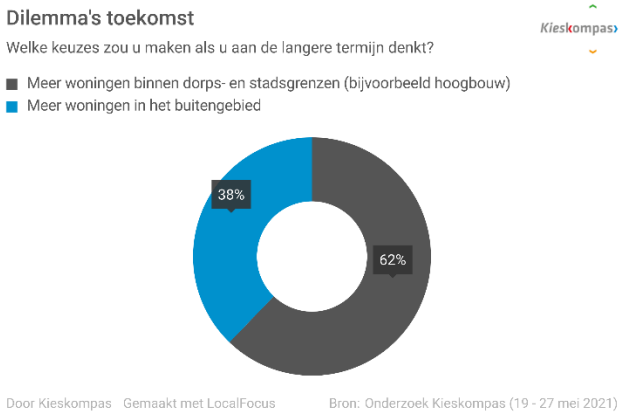

5. Wonen & leefomgeving

Om deelnemers aan het onderzoek meer achtergrondinformatie te geven bij de keuzes die ze moesten maken, deelden wij vervolgende de volgende informatie met hen: '*In de regio's Arnhem-Nijmegen en Foodvalley wonen op dit moment ruim een miljoen inwoners. De bevolkingsprognoses geven aan dat het aantal inwoners de komende jaren nog flink zal groeien: als de verwachtingen uitkomen zijn er in de komende 20 jaar zo'n 100.000 woningen extra nodig.'* Na het delen van deze informatie met de deelnemers aan het onderzoek vroegen wij hen (op een schaal van 0 t/m 10) in hoeverre ze dit vooral als een *bedreiging voor het landschap en karakter (0)* of juist vooral als *kans voor meer voorzieningen en werkgelegenheid (10)* zien.

Ruim een één op de drie inwoners lijkt het het bouwen van deze woningen vooral vooral als een kans voor meer voorzieningen en werkgelegenheid *(cijfer 7, 8, 9 of 10)* te zien, ruim één op de drie lijkt vrij neutraal *(cijfer 4, 5 of 6)* en ruim een kwart lijkt het vooral als bedreiging voor het landschap en karakter te zien (cijfer 0, 1, 2 of 3).

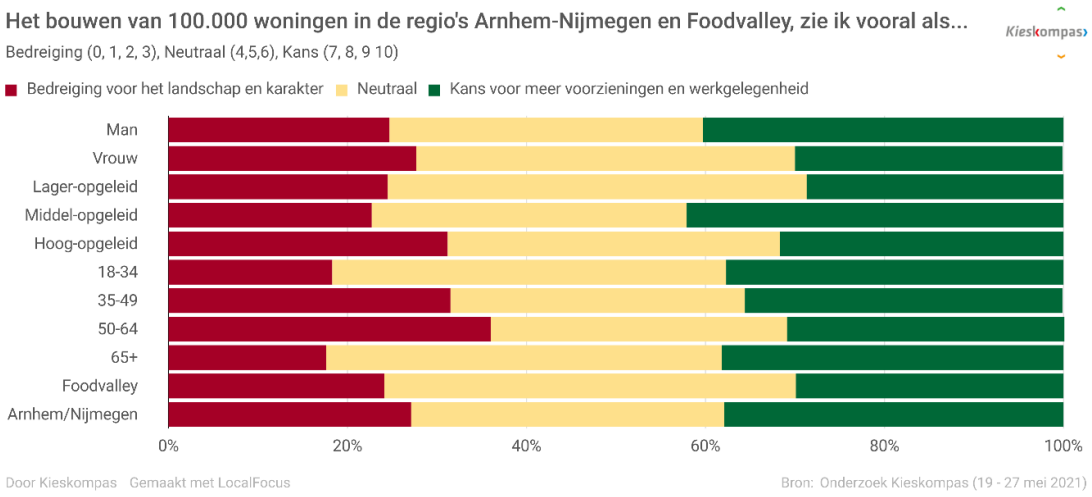

Een andere belangrijke vraag met betrekking tot woningbouw is waar deze woningen dan gebouwd moeten worden. Om respondenten een goed geinformeerde keuze te kunnen laten maken, deelden wij de volgende informatie met de deelnemers van het onderzoek: *Het bouwen van woningen binnen dorps- en stadsgrenzen heeft zowel voordelen als nadelen. Belangrijke voordelen: buitengebied blijft behouden, meer voorzieningen in de buurt en een beter vestigingsklimaat. Belangrijke nadelen: duurder, ingewikkelder, kost meer tijd en praktisch onmogelijk om 100.000 woningen te bouwen.* Na het delen van deze informatie met de deelnemers aan het onderzoek vroegen wij hen op welke manier de nieuwe woningen volgens hen het best bijgebouwd kunnen worden. Hierbij gaf vier op de tien aan een voorkeur te hebben voor (1) g*rotere nieuwbouwwijken aan de randen van dorpen en steden,* drie op de tien voor (2) *kleinschalige nieuwbouw aan de randen van dorpen en steden* en ruim twee op de tien voor (3) *binnen de bestaande dorps- en stadsgrenzen.* Tot slot koos iets minder dan één op de tien voor (4) *Anders, namelijk,* waarbij vooral het ombouwen van (leegstaande) kantoorpanden of bedrijventerreinen vaak genoemd worden. Als we kijken naar de verschillen tussen groepen dan zien we dat praktisch geschoolden en ouderen vaker voor *kleinschalige nieuwbouw aan de randen van dorpen en steden* kiezen. De keuze voor *grotere nieuwbouwwijken aan de randen van dorpen en steden* wordt weer vaker gemaakt door theoretisch geschoolden, jongere inwoners en inwoners die het bouwen van 100.000 woningen vooral als een kans zien. Tot slot valt het op dat inwoners die het bouwen van de 100.000 woningen vooral als een bedreiging voor landschap en karakter van de regio zien, vaker kiezen voor bouwen binnen bestaande dorps- en stadsgrenzen.

Als u moest kiezen, op welke manier kunnen nieuwe woningen het best kunnen worden bijgebouwd?

	Binnen de bestaande dorps- en stadsgrenzen	Kleinschalige nieuwbouw aan de randen van dorpen en steden	Grotere nieuwbouwwijken aan de randen van dorpen en steden	Anders, namelijk
Totaal	21%	30%	40%	8%
Opsplitsing per groep				
Man	24%	29%	38%	8%
Vrouw	18%	32%	42%	8%
Praktisch opgeleid	24%	45%	24%	7%
Middel-opgeleid	17%	30%	41%	11%
Theoretisch opgeleid	25%	23%	47%	6%
18-34	16%	24%	52%	8%
35-49	23%	31%	33%	12%
50-64	28%	31%	33%	8%
65+	18%	37%	40%	5%
Foodvalley	23%	30%	38%	8%
Arnhem/Nijmegen	21%	31%	40%	8%
Bedreiging landschap	37%	28%	22%	13%
Neutraal	17%	36%	40%	7%
Kans voorzieningen	14%	26%	53%	7%

Ondanks dat het bouwen van woningen als belangrijkste prioriteit naar voren kwam, zijn veel inwoners van mening dat het bouwen van woningen niet zomaar ten koste mag gaan van groen en natuur. Zoals in onderstaande figuur naar voren komt is minder dan twee op de tien het er (helemaal) mee eens dat er *groen mag verdwijnen om 100.000 woningen in de regio's Arnhem-Nijmegen en Foodvalley te kunnen bouwen,* terwijl ruim zes op de tien het hier (helemaal) niet mee eens is. Er is dan ook weinig draagvlak voor het bouwen van woningen *in klimaatgevoelige- en beschermde natuurgebieden*, terwijl er *meer hoogbouw om groene ruimtes te behouden* op veel steun kan rekenen; ruim twee op de drie inwoners is het hier (helemaal mee eens).

Ruim drie op de tien is het er (helemaal) mee eens dat er *meer woningen moeten komen, ook als dat ten koste van het buitengebied gaat* en twee op de tien *ook als dat ten koste gaat van groene ruimte in steden en dorpen.* Ongeveer één op de acht (13 procent) is het er (helemaal) mee eens dat er *alleen nog in het buitengebied woningen gebouwd worden, omdat het binnen dorps- en stadsgrenzen al veel te vol is*. Ruim één op de drie (37 procent) is het er (helemaal) mee eens dat *woningen alleen nog maar binnen dorps- en stadsgrenzen gebouwd worden om het buitengebied te beschermen*. Er zijn dus maar weinig inwoners die het binnen dorps- en stadsgrenzen zo vol vinden, dat er alleen nog maar in het buitengebied gebouwd moet worden, maar het behoud van groene ruimtes in steden en dorpen is voor veel inwoners belangrijk.

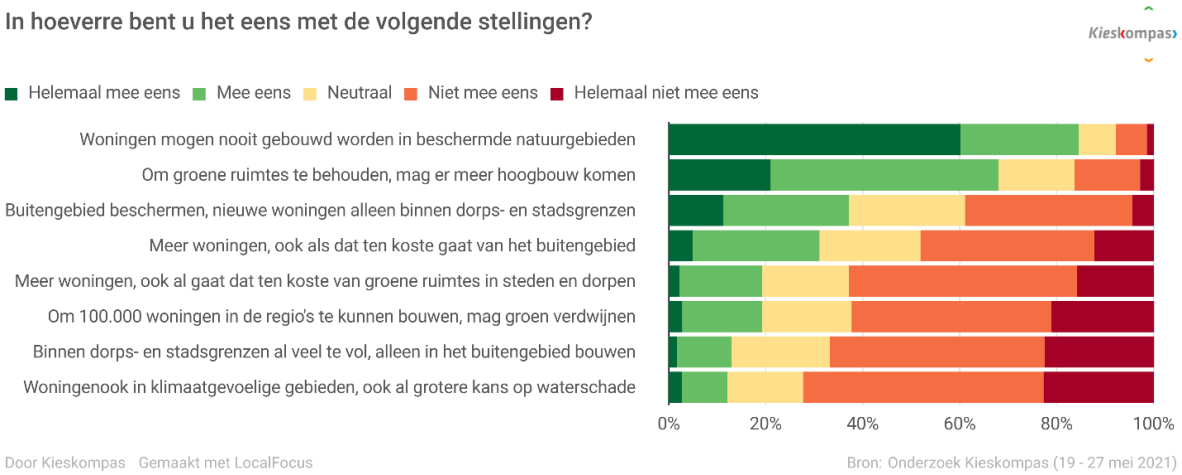

Als we inzoomen op de verschillende groepen, zien we dat mannen, inwoners in de opbouwfase van hun leven (18 tot 35 jaar) en inwoners met een 'gemiddelde' opleiding het er vaker (helemaal) mee eens zijn dat er *groen mag verdwijnen bij het bouwen van 100.000 woningen in de regio's Arnhem-Nijmegen en Foodvalley*. Mannen en praktischer opgeleiden vinden ook vaker dan gemiddeld dat het bouwen van woningen ten koste mag gaan van groene ruimtes in steden en dorpen.

Praktisch opgeleiden zijn vaker van mening dat er meer woningen gebouwd moeten worden, ook als dat ten koste gaat van het buitengebied. Inwoners in de opbouw- (18 tot 35 jaar) en carrièrefase (35 tot 50 jaar) van hun leven, theoretisch geschoolden en inwoners uit de regio Arnhem-Nijmegen zijn vaker van mening dat er *meer woningen gebouwd moeten worden, ook als dat ten koste van het buitengebied gaat*. Tot slot valt het op dat de groep 18 tot 35 jaar en theoretischer opgeleide inwoners veel vaker van mening zijn dat er *meer hoogbouw mag komen om groene ruimtes te behouden*.

Percentage (Helemaal) mee eens	Om 100.000 woningen in de regio's Arnhem-Nijmegen en Foodvalley te kunnen bouwen, mag groen verdwijnen	Er moeten meer woningen gebouwd worden, ook al gaat dat ten koste van de groene ruimtes in steden en dorpen	Er moeten meer woningen gebouwd worden, ook als dat ten koste gaat van het buitengebied	Om groene ruimtes te behouden, mag er meer hoogbouw komen
Totaal	***19%***	***19%***	***31%***	***68%***
Opsplitsing per groep				
Man	24%	21%	32%	68%
Vrouw	13%	17%	30%	68%
Praktisch opgeleid	15%	21%	23%	52%
Middel-opgeleid	25%	21%	35%	71%
Theoretisch opgeleid	15%	16%	32%	74%
18-34	23%	17%	34%	83%
35-49	18%	21%	34%	70%
50-64	18%	19%	28%	63%
65+	17%	20%	29%	53%
Foodvalley	19%	19%	26%	66%
Arnhem/Nijmegen	19%	19%	34%	69%

Het bouwen van extra woningen ten koste van groen in steden/dorpen of het buitengebied is voor veel inwoners van zowel de regio's Foodvalley en Arnhem-Nijmegen geen wenselijke situatie. Tegelijkertijd vindt bijna drie op de vier inwoners *het bouwen van extra woningen in hun eigen woonomgeving acceptabel als er ook meer groen komt*; Inwoners in de opbouwfase van hun leven (18 tot 35 jaar), theoretisch geschoolden en inwoners van de regio Arnhem-Nijmegen nog vaker. Wel is de helft van de inwoners *bang dat er bij de bouw van woningen onvoldoende rekening wordt gehouden met de huidige bewoners*; jongere inwoners en theoretisch geschoolden minder vaak, terwijl praktisch opgeleiden hier juist veel vaker bang voor zijn. Een kwart van de inwoners zegt *weg te gaan als er te veel mensen komen wonen*, terwijl een kwart neutraal is en de helft het hier (helemaal) niet mee eens is. Vooral inwoners in de carrière- en consolidatiefase (35 tot 65 jaar) geven vaker aan *weg te gaan als er te veel mensen komen wonen.* Tot slot vindt ruim zes op de tien inwoners dat *huizen alleen energieneutraal gebouwd mogen worden, ook als dat langer zou duren.*

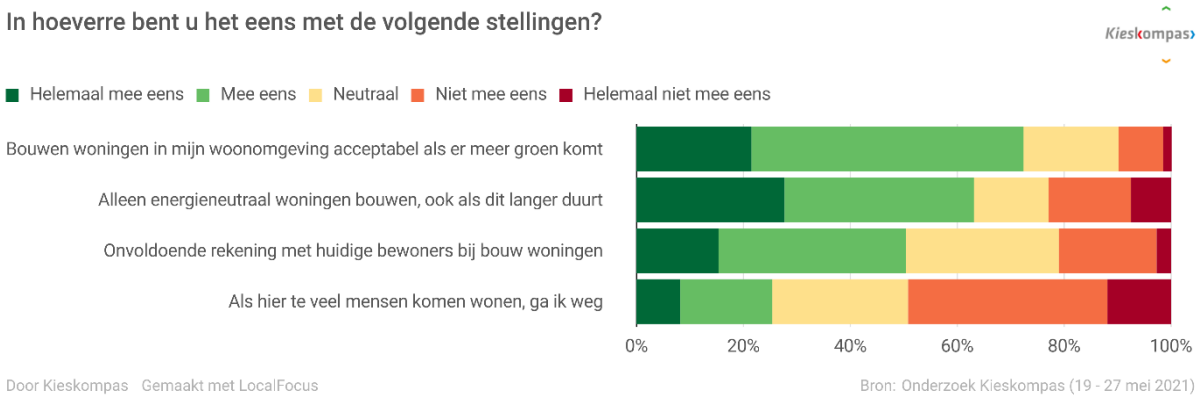

Percentage (Helemaal) mee eens	Het bouwen van extra woningen in mijn woonomgeving is acceptabel als er ook meer groen komt	Als hier te veel mensen komen wonen, ga ik weg	Ik ben bang dat bij de bouw van woningen onvoldoende rekening wordt gehouden met de huidige bewoners
Totaal	**72%**	**25%**	**51%**
Opsplitsing per groep			
Man	71%	24%	52%
Vrouw	73%	27%	49%
Praktisch opgeleid	63%	26%	64%
Middel-opgeleid	71%	24%	51%
Theoretisch opgeleid	79%	27%	41%
18-34	82%	19%	41%
35-49	71%	31%	57%
50-64	71%	32%	52%
65+	64%	20%	53%
Foodvalley	62%	28%	52%
Arnhem/Nijmegen	77%	24%	50%

6. Economie

Naast het bouwen van woningen en het verbeteren van de leefomgeving is het versterken van de economie een andere belangrijke uitdaging. In dit onderzoek richten wij ons daarbij voornamelijk op de ruimte voor boerenbedrijven en bedrijventerreinen.

Er is grote consensus over de stellingen met betrekking tot bedrijventerreinen. Zo is ruim negen op de tien het er (helemaal) mee eens dat er pas *nieuwe bedrijventerreinen mogen komen als de huidigen vol zijn*; in Foodvalley zelfs nog iets vaker. Daarnaast is in zowel de regio Foodvalley als de regio Arnhem-Nijmegen minder dan één op de tien inwoners van mening dat *het aanleggen van nieuwe bedrijventerreinen in het buitengebied ten koste mag gaan van groen*.

Over boerenbedrijven zijn de meningen meer verdeeld. Ruim zeven op de tien is van mening dat *boerenbedrijven die schade aan de natuur veroorzaken naar gebieden verplaatst moeten worden die minder kwetsbaar zijn;* minder dan twee op de tien is het hier (helemaal) niet mee eens. Tegelijkertijd is ruim één op de drie (35 procent) van mening dat *boerenbedrijven in het buitengebied zoveel mogelijk moeten blijven bestaan, ook als dit ten koste gaat van biodiversiteit*. Ruim de helft (55 procent) is van mening dat *meer natuurgebieden met elkaar verbonden moeten worden, ook als dit ten koste van landbouwgrond gaat.* Tot slot vindt ongeveer de helft van de inwoners dat er geen *landbouwgrond mag verdwijnen om zonnepanelen op weilanden te plaatsen*. De geschetste consequenties en/of voorwaarden hebben dus invloed op de keuzes die mensen maken met betrekking tot het bieden van ruimte aan landbouw, natuurgebieden en/of de energietransitie.

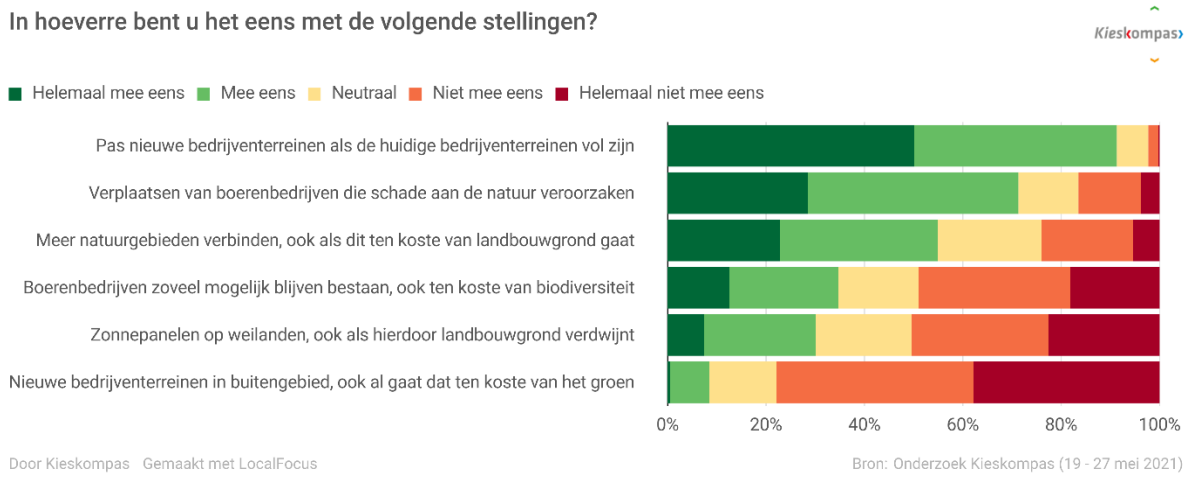

De hierboven beschreven verdeeldheid zien we ook terug als we de antwoorden van verschillende groepen vergelijken. Allereerst wordt duidelijk dat de verschillen tussen de beide regio's over het algemeen klein zijn, maar bij andere opsplitsingen aanzienlijk groter. Zo vindt ruim de helft van de praktisch opgeleiden en bewoners van het buitengebied dat *boerenbedrijven zoveel mogelijk moeten blijven bestaan, ook als dit ten koste gaat van biodiversiteit,* terwijl inwoners in de opbouwfase van hun leven (18 tot 35 jaar) en theoretisch opgeleiden het hier veel minder vaak mee eens zijn. Jongere inwoners en theoretisch geschoolden scoren dan juist weer het hoogst als het gaat om *het verbinden van natuurgebieden ten koste van landbouwgrond*; bijna zeven op de tien is het hier (helemaal) mee eens. Bewoners van het buitengebied, dorpsbewoners, ouderen en praktisch opgeleiden zijn het hier het minst vaak mee eens, ongeveer vier op de tien. Hetzelfde patroon is zichtbaar bij de vraag *zonnepanelen op weilanden geplaatst mogen worden, ten koste van landbouwgrond.*

We zagen bij de vorige stellingen al dat er weinig animo is voor *nieuwe bedrijventerreinen ten koste van groen*. In de gedetailleerdere uitwerking zien we zelfs dat maar één op de vijftig van de stadscentrumbewoners dit een goed idee vindt. Hoewel de scores in andere groepen iets hoger liggen, vindt uiteindelijk minder dan één op de tien dat groen mag wijken voor bedrijventerreinen.

Percentage (Helemaal) mee eens	Boerenbedrijven in het buitengebied moeten zoveel mogelijk blijven bestaan, ook als dit ten koste gaat van biodiversiteit	Meer natuurgebieden moeten met elkaar verbonden worden, ook als dit ten koste van landbouwgrond gaat	Zonnepanelen mogen op weilanden geplaatst worden, ook als hierdoor landbouwgrond verdwijnt	In het buitengebied mogen nieuwe bedrijventerreinen worden aangelegd, ook al gaat dat ten koste van het groen
Totaal	**35%**	**55%**	**30%**	**9%**
Opsplitsing per groep				
Praktisch opgeleid	53%	39%	23%	10%
Middel-opgeleid	37%	55%	29%	9%
Theoretisch opgeleid	21%	65%	36%	6%
18-34	22%	69%	37%	6%
35-49	35%	49%	30%	9%
50-64	38%	57%	27%	12%
65+	46%	41%	25%	6%
In een stadscentrum	31%	58%	33%	2%
Buitenwijk van een stad	31%	56%	31%	9%
In een dorpscentrum	42%	45%	26%	8%
Woonwijk van een dorp	35%	57%	30%	12%
In het buitengebied	57%	41%	21%	8%
Foodvalley	36%	50%	26%	9%
Arnhem/Nijmegen	34%	57%	32%	8%

7. Mobiliteit (verkeer en vervoer)

Toename van bedrijvigheid en inwoners zal in principe ook leiden tot extra verkeersbewegingen. We legden daarom een aantal vragen voor met betrekking tot de toename van mobiliteit in relatie tot toekomstige bouwlocaties.

We vroegen respondenten om vier potentiële locaties voor nieuwe woonwijken te rangschikken, waarbij het *bouwen op locaties die al goed bereikbaar* en *bouwen op locaties waar al gebouwen staan* duidelijk favoriet zijn. Duidelijk minder populair is de optie *nieuwe locaties, omdat de ruimte op veel plekken al beperkt is*; ruim zes op de tien zet dit op de laatste plaats. *Bouwen op locaties met veel werkgelegenheid* wordt vaak op de derde plaats gezet, maar staat voor vier op de tien op de eerste of tweede plek.

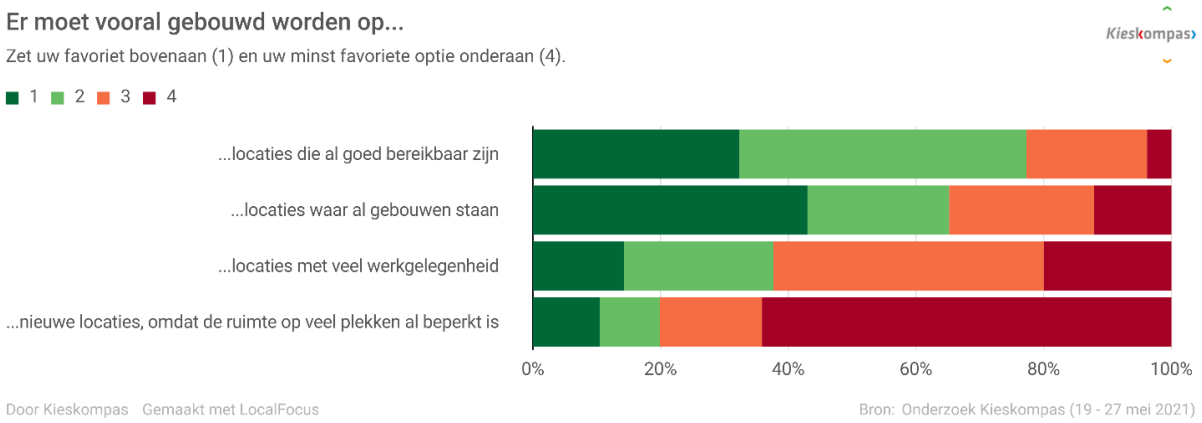

Bij de vraag hoe de toename van mobiliteit vormgegeven moet worden, kiest men voornamelijk voor drie opties, (1) *uitbreiding van het openbaar vervoer, (2) meer fietspaden en ruimte voor de fiets* en (3) *door dichtbij OV- en overige verkeersknooppunten te bouwen*. Het aanleggen van *meer wegen* is voor veel inwoners duidelijk de minst favoriete optie; zeven op de tien inwoners zet dit op de laatste plaats. Vooral vrouwen, theoretisch geschoolden, inwoners in een stadscentrum plaatsen dit onderaan. Dat betekent echter niet dat deze mensen allemaal tegen het aanleggen van wegen zijn.

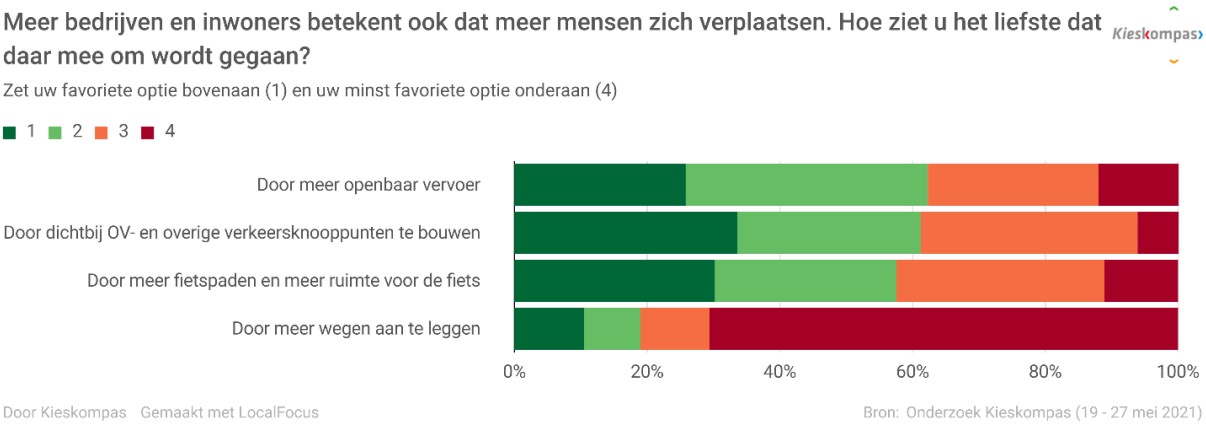

De verschillende meningen over de toekomst van het wegennetwerk komen ook duidelijk naar voren in de onderstaande figuur. Zo is ongeveer twee op de tien inwoners van mening dat *nieuwe wegen aangelegd mogen worden ten koste van natuur*, terwijl iets minder dan twee op de tien van mening is dat *er geen wegen verbreed of aangelegd mogen worden* of *minder ruimte voor auto's minder moet komen*. Bijna twee op de tien vindt dat er geen nieuwe wegen mogen worden aangelegd, maar wel verbreed. De grootste groep vindt dat er nieuwe wegen aangelegd mogen worden, mits dit niet ten koste van de natuur gaat.

Ook uit de antwoorden op onderstaande stellingen wordt duidelijk zichtbaar dat het openbaar vervoer en de fiets door veel inwoners worden gezien als de beste oplossing voor het mobilitetsvraagstuk. Zo is ruim zes op de tien van mening dat er *beter geinvesteerd kan worden in het openbaar vervoer in plaats van wegen* en is zelfs een iets grotere groep het (helemaal) niet eens met de stelling '*Om files te verminderen moeten meer wegen worden aangelegd, ook al gaat dat ten koste van investeringen in het openbaar vervoer*. Ruim de helft van de inwoners wil dat er geinvesteerd wordt in fietspaden in plaats van wegen en ruim vier op de tien inwoners vindt dat *autoparkeerplaatsen mogen wijken voor betere fietsvoorzieningen*

Over dat *binnensteden goed bereikbaar moeten zijn met de auto* is men meer verdeeld; vier op de tien is het hier (helemaal) mee eens en vier op de tien is het hier (helemaal) niet mee eens. Ongeveer één op de drie inwoners vindt dat er *minder ruimte voor auto's moeten komen in nieuw te bouwen wijken*, maar bijna de helft is het daar (helemaal) niet mee eens. Veel meer steun (60 procent) is er voor het *alleen bouwen van nieuwe woonwijken op plekken die goed bereikbaar zijn met de fiets en het openbaar vervoer*.

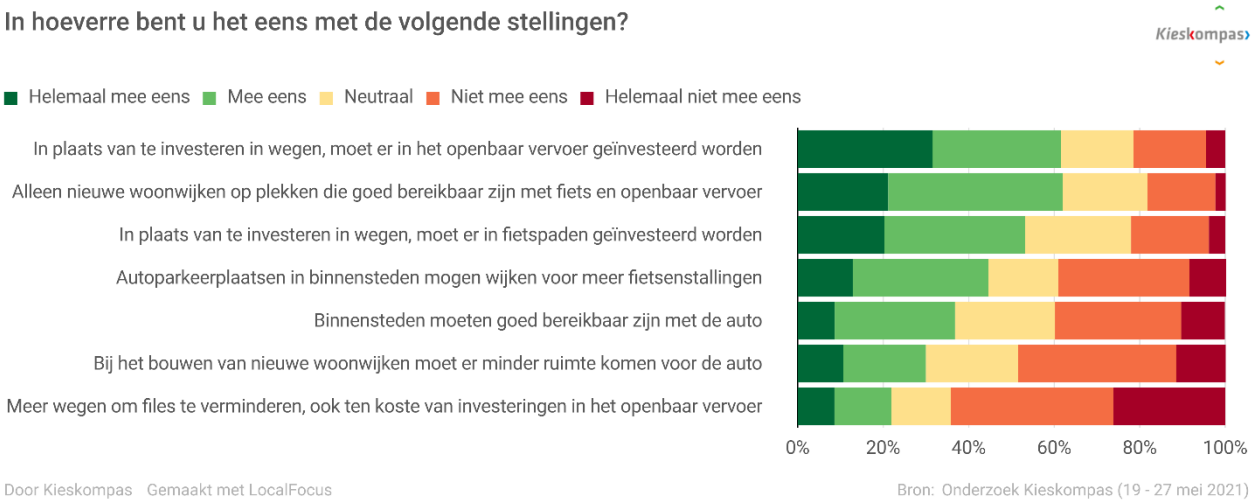

Als we inzoomen op de verschillende groepen zien we dat de verschillen tussen de regio's Foodvalley en Arnhem-Nijmegen over het algemeen klein zijn. Bij geslacht en opleidingsgroepen zijn de verschillen groter; mannen en praktisch opgeleiden hechten meer waarde aan de auto en autobereikbaarheid.

Zo kiest ongeveer zeven op de tien vrouwen en theoretisch geschoolden voor *investeringen in het openbaar vervoer in plaats van wegen*, terwijl maar iets meer dan de helft van de mannen en zes op de tien praktisch opgeleide inwoners het hier (helemaal) mee eens is. Inwoners in carrièrefase van hun leven (35 tot 50 jaar) zijn duidelijk het meest gesteld op de auto, terwijl jongere en oudere inwoners juist meer steun aan het openbaar vervoer en de fiets geven. Zo is maar iets meer dan vier (44 procent) op de tien

inwoners in de carrièrefase (35 tot 50 jaar) van mening dat *investeringen in het openbaar vervoer in plaats van wegen*, terwijl bijna zeven op de tien inwoners in de opbouw- en pensioenfase het hier (helemaal) mee eens is. Inwoners in de opbouwfase van hun leven (18 tot 35 jaar) en theoretisch opgeleiden zeggen vaker dat *de auto minder ruimte moet krijgen in nieuwe woonwijken*, kort daarop gevolgd door vrouwen.

Percentage (Helemaal) mee eens	Bij het bouwen van nieuwe woonwijken moet er minder ruimte komen voor de auto	Binnensteden moeten goed bereikbaar zijn met de auto	In plaats van te investeren in wegen, moet er in het openbaar vervoer geïnvesteerd worden	In plaats van te investeren in wegen, moet er in fietspaden geïnvesteerd worden	Nieuwe woonwijken moeten alleen gebouwd worden op plekken die goed bereikbaar zijn met de fiets en het openbaar vervoer
Totaal	**30%**	**37%**	**62%**	**53%**	**62%**
Opsplitsing per groep					
Man	25%	44%	52%	46%	61%
Vrouw	36%	29%	72%	62%	63%
Praktisch opgeleid	24%	43%	59%	58%	64%
Middel-opgeleid	25%	38%	59%	46%	58%
Theoretisch opgeleid	40%	32%	66%	59%	65%
18-34	40%	32%	69%	58%	61%
35-49	21%	42%	44%	43%	48%
50-64	29%	39%	65%	52%	65%
65+	27%	33%	67%	60%	75%
Foodvalley	33%	36%	58%	54%	61%
Arnhem/Nijmegen	29%	37%	63%	53%	62%

De Gemeenteraad van Wijchen

21 52834 Vaststellen verstedelijkingsconcept

Voorbehoud XXL locaties Bijsterhuizen

Amendement van de fractie van CDA Wijchen
Eerste indiener amendement: Jan Peters Sengers
ingediend op 16 december 2021

Ondergetekende stelt het volgende amendement voor:
Aan de beslisnota bij 'Wijchense aandachtspunten' onder de kop 'werken en economie' toe te voegen:

- Bij toekomstige uitbreiding van Bijsterhuizen alleen XXL locaties/bedrijven te willen faciliteren mits de komst van deze bedrijven tevens leidt tot een naar het oordeel van het college voldoende toename van de werkgelegenheid.

Toelichting:

Uit de concept Verstedelijkingsstrategie en daarin opgenomen kanssenkaart voor sleutelgebied 'Nijmegen West' volgt dat de samenstellers/partners bij de Verstedelijkingsstrategie mogelijkheden zien om van Bijsterhuizen (inclusief de beoogde uitbreidingen) een zogenaamd XXL-gebied te maken. Dat wijkt af van het vigerende beleid zoals dat in het Regionale Programma Werklocaties (RPW) is opgenomen.

Een XXL-gebied is een gebouwlocatie die groter is dan 4 hectare. De komst van logistieke bedrijven van deze omvang leidt over het algemeen niet tot een evenredige uitbreiding van de werkgelegenheid omdat er veel geautomatiseerde processen plaatsvinden. De komst van een dergelijk bedrijf kan een onevenredig beslag op de beschikbare ruimte leggen terwijl dit weinig extra werkgelegenheid oplevert. Dit sluit niet goed aan bij de ontwerpprincipes die in de Verstedelijkingsstrategie zijn opgenomen. Die gaan juist uit van het versterken van de combinatie wonen en werken in de eigen regio. Een uitbreiding van Bijsterhuizen zal in voldoende mate dienen bij te dragen aan de regionale werkgelegenheid.

Namens de fractie van

CDA, Jan Peters Sengers

De Gemeenteraad van Wijchen

21 52834 Vaststellen verstedelijkingsconcept

Aandacht voor DNA ommelanden zoals Land van Maas en Waal

Motie van de fractie van Kernachtig Wijchen

Eerste indiener motie: Pim Verbeeten

De gemeenteraad van de gemeente Wijchen in openbare vergadering bijeen op 16 december 2021.

De gemeenteraad, gehoord de beraadslaging,

Constaterende, dat
- In het verstedelijkingsconcept de basis wordt gelegd voor verdere samenwerking met partners op het gebied van verstedelijking, economie, bereikbaarheid en leefbaarheid.
- Ontwerpprincipes worden vertaald in lokaal omgevingsbeleid.
- Wijchense aandachtspunten naar voren worden gebracht bij de betrokkenen van de verstedelijkingsstrategie.

Overwegende, dat
- Het karakter van de ommelanden, zoals het Land van Maas en Waal, rond Arnhem-Nijmegen van bijzondere waarde is.
- Het DNA van plattelandsgemeenten rondom de steden wezenlijk verschilt van de samenstelling van de steden.
- Desondanks de verbinding met een stad als Nijmegen van groot belang wordt geacht.

Roept het college op
- Om een goede focus te krijgen en houden op de ontwikkeling van de verstedelijking per regio, als Wijchens aandachtspunt in te brengen; dat bij de gebiedsuitwerkingen een plattelandsomgeving, zoals het Land van Maas en Waal, andere uitdagingen kent dan een verstedelijkt gebied.

En gaat over tot de orde van de dag.

Namens de fractie van
Kernachtig Wijchen, Pim Verbeeten

De Gemeenteraad van Wijchen

21 Motie vreemd

Hartelijk bedankt

Motie van de fracties van CDA, D66, Groen Sociaal Wijchen, Kernachtig Wijchen, PvdA, VVD en Wijchen Lokaal
Eerste indiener motie: presidium gemeenteraad Wijchen

De gemeenteraad van de gemeente Wijchen in openbare vergadering bijeen op 16 december 2021.

De gemeenteraad, gehoord de beraadslaging,

Constaterende, dat
- De raad vanwege de renovatie van het Kasteel in Wijchen geen gebruik kon maken van de raadszaal en andere vergaderruimtes in het Kasteel
- De raad vanwege de coronamaatregelen niet kon vergaderen in het Huis van de gemeente
- Het Maaswaal College spontaan aanbood dat de raad in de locatie aan de Veenseweg mocht vergaderen en bijeenkomen
- Het team Facilitaire zaken twee collega's "vrijmaakte" om de raad in het Maaswaalcollege te ondersteunen.

Spreekt
- Zijn dankbaarheid uit aan de directie, medewerkers en leerlingen van het Maaswaal College voor de gastvrijheid die de raad heeft mogen ontvangen
- Zijn waardering uit voor het Team Facilitaire zaken voor de ondersteuning voor, tijdens en na alle bijeenkomsten en vergaderingen van de raad in het Maaswaal College

in de afgelopen anderhalf jaar

en staat hiermee met oprechte dank even stil bij de orde van de dag.

Namens de gemeenteraad van Wijchen, het presidium:
Björn Derksen, Kees van Galen, Johan de Kievit, Twan van Bronkhorst, Peter Gatzen, Alice Peters-Vroom en Arnold van Kuppeveld.

Raad openbaar Wijchen

Dossiernummer	3088
Extern Zaak ID	Z/21/064588
Vertrouwelijk	Nee
Vergaderdatum	16 december 2021
Agendapunt	12.a
Titel	64588 Wijzigingsverordening Apv Wijchen
Organisatieonderdeel	domein Bedrijfsvoering - team Juridische zaken
Eigenaar	Turk, Kim
Soort nota	Beslisnota
Programma/Paragraaf	
Portefeuillehouder(s) Wijchen	Beek, M. van (Marijke)
Telefoonnummer steller	088-4327391

Bijlagen
Beslisnota Raad wijziging Algemene plaatselijke verordening Wijchen
Bijlage 1 - Apv Wijchen 2022 - wijzigingsverordening per 1-1-2022
Bijlage 2 - Apv Wijchen 2022 - toelichting wijzigingsverordening per 1-1-2022

Geagendeerd	**Vergaderdatum**
College BenW openbaar Wijchen	2 november 2021
Stukken gemeenteraad Wijchen	16 november 2021
Raad openbaar Wijchen	**16 december 2021**

Voorgesteld besluit

de Gemeenteraad besluit:

1. De Wijzigingsverordening Algemene plaatselijke verordening (bijlage 1) vast te stellen, waarin bij de volgende artikelen inhoudelijke wijzigingen zijn opgenomen:
    - artikel 2:10 (Voorwerpen op of aan een openbare plaats);
    - artikel 2:26 (Ordeverstoring;
    - artikel 2:29 (Sluitingstijd);
    - artikel 2:48a (Lachgas);
    - artikel 2:50a (Verbod op zichtbare uitingen van verboden organisaties);
    - artikel 2:79 (Woonoverlast als bedoeld in artikel 151d Gemeentewet);

- artikel 5:6 (Kampeermiddelen en andere voertuigen);
- artikel 5:24 (Voorwerpen op, in of boven openbaar water); en
- artikel 5:28 (Beschadigen van waterstaatswerken).

Besluit (Aangenomen)

de Gemeenteraad besluit:

1. De Wijzigingsverordening Algemene plaatselijke verordening (bijlage 1) vast te stellen, waarin bij de volgende artikelen inhoudelijke wijzigingen zijn opgenomen:
   - artikel 2:10 (Voorwerpen op of aan een openbare plaats);
   - artikel 2:26 (Ordeverstoring;
   - artikel 2:29 (Sluitingstijd);
   - artikel 2:48a (Lachgas);
   - artikel 2:50a (Verbod op zichtbare uitingen van verboden organisaties);
   - artikel 2:79 (Woonoverlast als bedoeld in artikel 151d Gemeentewet);
   - artikel 5:6 (Kampeermiddelen en andere voertuigen);
   - artikel 5:24 (Voorwerpen op, in of boven openbaar water); en
   - artikel 5:28 (Beschadigen van waterstaatswerken).

Openbaar Zaaknummer: 64588

Beslisnota voor de Gemeenteraad

Onderwerp: Beslisnota Raad wijziging Algemene plaatselijke verordening Wijchen

Voorgesteld besluit
de Gemeenteraad besluit:

1. De Wijzigingsverordening Algemene plaatselijke verordening (bijlage 1) vast te stellen, waarin bij de volgende artikelen inhoudelijke wijzigingen zijn opgenomen:
   - artikel 2:10 (Voorwerpen op of aan een openbare plaats);
   - artikel 2:26 (Ordeverstoring;
   - artikel 2:29 (Sluitingstijd);
   - artikel 2:48a (Lachgas);
   - artikel 2:50a (Verbod op zichtbare uitingen van verboden organisaties);
   - artikel 2:79 (Woonoverlast als bedoeld in artikel 151d Gemeentewet);
   - artikel 5:6 (Kampeermiddelen en andere voertuigen);
   - artikel 5:24 (Voorwerpen op, in of boven openbaar water); en
   - artikel 5:28 (Beschadigen van waterstaatswerken).

Aanleiding
In de Algemene plaatselijke verordening (Apv) staan gemeentelijke regels over allerlei onderwerpen, zoals openbare orde en veiligheid, evenementen, parkeren en uitwegen. Het is belangrijk om de Algemene plaatselijke verordening (hierna: Apv) actueel te houden. Daarom passen we deze ieder jaar aan. In de bijlagen vindt u de wijzigingsverordening en de toelichting op de wijzigingen per artikel. De inhoudelijke wijzigingen zijn geel gemarkeerd in de toelichting.

In 2019 hebben we de Apv's van Wijchen en Druten zoveel mogelijk geharmoniseerd. In 2020 nog een verdere harmonisatie uitgevoerd.
Voor één onderwerp is harmonisatie van de Apv's niet gelukt omdat het onderliggend beleid te verschillend was. Daarvoor is in 2021 nog onderzocht of harmonisatie kon worden gerealiseerd:

- Artikel 4:15 handelsreclame
  Harmonisatie van het onderliggend beleid is niet gelukt. Er zijn te veel verschillen.

De huidige Apv staat op Algemene plaatselijke verordening Wijchen (overheid.nl).

Eerdere besluiten

Datum	**Korte omschrijving eerder genomen besluit (vermeld zo mogelijk het zaaknummer/documentnummer)**
17-12-2020	Besluit wijziging Algemene plaatselijke verordening Wijchen (Z/20/050579)

Gewenst resultaat
Een actuele Algemene plaatselijke verordening.

Argumenten
1.1. *De model-Apv van de VNG is gewijzigd.*
Een aantal artikelen in de model-Apv is gewijzigd, vanwege ontwikkelingen in de rechtspraak, wetswijzingen, en verzoeken en opmerkingen van gemeenten.
Om de Apv actueel, bruikbaar en handhaafbaar te houden is het doorvoeren van deze wijzigingen in onze Apv nodig. Deze aanpassingen zijn daarom in de wijzigingsverordening overgenomen.

1.2. *Intern zijn voorstellen voor aanpassing gedaan.*
In de praktijk merken we soms dat een bepaling niet klopt of ongewenste effecten heeft. Dit leidt tot aanpassingen.

1.3. *Er zijn inhoudelijke wijzigingen*
De meeste wijzigingen gaan over formulering en opbouw of over details voor de uitvoering. De inhoudelijke wijzigingen zijn toegelicht in de bijgaande toelichting op de wijzigingen per artikel.

Tegenargumenten en risico's
Geen

Financiële gevolgen
Er zijn geen financiele gevolgen.

Communicatie
De wijziging van de Apv wordt gepubliceerd in het digitale gemeenteblad.
Waar nodig informeren we inwoners en ondernemers over gewijzigde regelgeving.

Inwonersparticipatie
Niet van toepassing.

Uitvoering of Vervolgstappen
- De wijziging van de Apv wordt gepubliceerd in het digitale gemeenteblad.
- Waar nodig informeren we inwoners en ondernemers over de voor hen relevante wijzigingen.
- Waar nodig gaan we nieuwe aanwijzingsbesluiten nemen of nadere regels vaststellen.

Geheimhouding:
Niet van toepassing.

Voorstel
De Wijzigingsverordening Algemene plaatselijke verordening (bijlage 1) vast te stellen.

Advies
- Team OOV
- Team Apv
- Team Verkeer
- Team Ruimtelijk beheer, OVL Beheerder
- Team Fysiek, toezichthouder alcoholwet

Wijzigingsverordening van de Algemene plaatselijke verordening

De raad van de gemeente Wijchen; gelezen het voorstel van het college van burgemeester en wethouders van 2 november 2021, iBabs nummer 3088;
gelet op artikel 147 en 149 Gemeentewet

besluit

vast te stellen de volgende verordening tot wijziging van de Algemene plaatselijke verordening.

Artikel I Wijziging verordening

De Algemene plaatselijke verordening (Apv) wordt gewijzigd als volgt:

(In de 'bestaande tekst' zijn de woorden en leestekens waaraan iets verandert, cursief gezet. In de 'nieuwe tekst' zijn de nieuwe woorden en leestekens vet gedrukt.)

A. Artikel 2:10 (Voorwerpen op of aan een openbare plaats), zesde lid onder d wordt gewijzigd als volgt:

Bestaande tekst	**Nieuwe tekst**
d. situaties waarin wordt voorzien door de Wet beheer rijkswaterstaatswerken, of de Omgevingsverordening Gelderland.	d. situaties waarin wordt voorzien door de Wet beheer rijkswaterstaatswerken, **de Algemene verordening ondergrondse infrastructuren gemeente Wijchen 2019,** of de Omgevingsverordening Gelderland.;

B. Artikel 2:11 ((Omgevings)vergunning voor het aanleggen, beschadigen en veranderen van een weg), vierde lid wordt gewijzigd als volgt:

Bestaande tekst	**Nieuwe tekst**
4. Het verbod is voorts niet van toepassing op situaties waarin wordt voorzien door het Wetboek van Strafrecht, de Wegenwet, de Wet beheer rijkswaterstaatswerken, de Waterschapskeur, de Omgevingsverordening Gelderland, de Telecommunicatiewet of de Algemene verordening ondergrondse infrastructuren gemeente Wijchen.	4. Het verbod is voorts niet van toepassing op situaties waarin wordt voorzien door het Wetboek van Strafrecht, de Wegenwet, de Wet beheer rijkswaterstaatswerken, de Waterschapskeur, de Omgevingsverordening Gelderland, de Telecommunicatiewet of de Algemene verordening ondergrondse infrastructuren gemeente Wijchen **2019**.

C. Artikel 2:24 (Definities), eerste lid onder d wordt gewijzigd als volgt:

Bestaande tekst	**Nieuwe tekst**
d. het in een inrichting in de zin van de *Drank- en Horecawet* gelegenheid geven tot dansen;	d. het in een inrichting in de zin van de **Alcoholwet** gelegenheid geven tot dansen;

D. Artikel 2:26 (Ordeverstoring) wordt gewijzigd als volgt:

Bestaande tekst	**Nieuwe tekst**
Artikel 2:26 Ordeverstoring Het is verboden bij een evenement de orde te verstoren.	Artikel 2:26 Ordeverstoring **1.** Het is verboden bij een evenement de orde te verstoren. **2. Het is verboden bij een evenement zichtbaar goederen te dragen, bij zich te hebben of te vervoeren die uiterlijke kenmerken zijn van een organisatie die bij rechterlijke uitspraak of bestuurlijk besluit verboden is verklaard of is ontbonden vanwege een doel of werkzaamheid in strijd met de openbare orde.** **3. Het verbod in het tweede lid geldt niet voor zover in het daarin geregelde onderwerp wordt voorzien door het Wetboek van Strafrecht.**

E. Artikel 2:28 (Exploitatie openbare inrichting), vijfde lid wordt gewijzigd als volgt:

Bestaande tekst	**Nieuwe tekst**
5. Geen vergunning is vereist voor openbare inrichtingen die horecabedrijf zijn als bedoeld in artikel 1 van de *Drank- en Horecawet*, als zich in de afgelopen zes maanden geen incidenten gepaard gaande met geweld, overlast op straat of drugsgebruik en -handel hebben voorgedaan in of bij de inrichting.	5. Geen vergunning is vereist voor openbare inrichtingen die horecabedrijf zijn als bedoeld in artikel 1 van de **Alcoholwet**, als zich in de afgelopen zes maanden geen incidenten gepaard gaande met geweld, overlast op straat of drugsgebruik en -handel hebben voorgedaan in of bij de inrichting.

F. Artikel 2:29 (Sluitingstijd), tweede lid wordt gewijzigd als volgt:

Bestaande tekst	**Nieuwe tekst**
2. In afwijking van het bepaalde in het eerste lid zijn terrassen gedurende de maanden juni, juli *en* augustus gesloten tussen 01.00 uur en 9.00 uur en gedurende de overige maanden gesloten tussen 24.00 uur en 9.00 uur.	2. In afwijking van het bepaalde in het eerste lid zijn terrassen gedurende de maanden **mei,** juni, juli**,** augustus **en september** gesloten tussen 01.00 uur en 9.00 uur en gedurende de overige maanden gesloten tussen 24.00 uur en 9.00 uur.

G. Titel Afdeling 5 wordt gewijzigd als volgt:

Bestaande tekst	**Nieuwe tekst**
Afdeling 5. Regulering paracommerciële rechtspersonen en overige aangelegenheden uit de *Drank- en Horecawet*	Afdeling 5. Regulering paracommerciële rechtspersonen en overige aangelegenheden uit de **Alcoholwet**

H. Artikel 2:34a (Definities), eerste lid wordt gewijzigd als volgt:

Bestaande tekst	**Nieuwe tekst**
1. In deze afdeling wordt verstaan onder: – alcoholhoudende drank; – horecabedrijf; – horecalokaliteit; – inrichting; – paracommerciële rechtspersoon; – sterke drank; – slijtersbedrijf; – zwak-alcoholhoudende drank; dat wat daaronder wordt verstaan in de *Drank- en Horecawet.*	1. In deze afdeling wordt verstaan onder: – alcoholhoudende drank; – horecabedrijf; – horecalokaliteit; – inrichting; – paracommerciële rechtspersoon; – sterke drank; – slijtersbedrijf; – zwak-alcoholhoudende drank; – dat wat daaronder wordt verstaan in de **Alcoholwet**.

I. Artikel 2:34c (Beperkingen voor horecabedrijven en slijtersbedrijven) wordt gewijzigd als volgt:

Bestaande tekst	**Nieuwe tekst**
Artikel 2:34c Beperkingen voor horecabedrijven en slijtersbedrijven De burgemeester kan in het belang van de handhaving van de openbare orde, de veiligheid, de zedelijkheid of de volksgezondheid aan een vergunning als bedoeld in artikel 3 van de *Drank- en Horecawet* voorschriften verbinden en de vergunning beperken tot het verstrekken van zwakalcoholhoudende drank.	Artikel 2:34c Beperkingen voor horecabedrijven en slijtersbedrijven De burgemeester kan in het belang van de handhaving van de openbare orde, de veiligheid, de zedelijkheid of de volksgezondheid aan een vergunning als bedoeld in artikel 3 van de **Alcoholwet** voorschriften verbinden en de vergunning beperken tot het verstrekken van zwakalcoholhoudende drank.

J. Artikel 2:48 (Verboden drankgebruik), tweede lid wordt gewijzigd als volgt:

Bestaande tekst	**Nieuwe tekst**
2. Het verbod is niet van toepassing op: a. een terras dat behoort bij een horecabedrijf als bedoeld in artikel 1 van de *Drank- en Horecawet*; b. een andere plaats dan een horecabedrijf als bedoeld onder a, waarvoor een ontheffing geldt krachtens artikel 35 van de *Drank- en Horecawet*.	2. Het verbod is niet van toepassing op: a. een terras dat behoort bij een horecabedrijf als bedoeld in artikel 1 van de **Alcoholwet**; b. een andere plaats dan een horecabedrijf als bedoeld onder a, waarvoor een ontheffing geldt krachtens artikel 35 van de **Alcoholwet**.

K. Artikel 2:48a (Lachgas) wordt gewijzigd als volgt:

Bestaande tekst	**Nieuwe tekst**
Artikel 2:48a *Lachgas* 1. Het is verboden op een openbare plaats lachgas als *genotsmiddel* te gebruiken *als daardoor hinder ontstaat voor personen of de openbare orde, de openbare veiligheid, de volksgezondheid of het milieu in gevaar komt*. *2. Het is verboden op een openbare plaats, die deel uitmaakt van een door het college aangewezen gebied,*	Artikel 2:48a Verboden lachgasgebruik 1. Het is verboden op een openbare plaats lachgas **recreatief** als **roesmiddel** te gebruiken**, voorbereidingen daartoe te verrichten of ten behoeve van dat gebruik voorwerpen of stoffen bij zich te hebben, indien dit gepaard gaat met overlast of andere gedragingen die de openbare orde verstoren, het woon- of leefklimaat nadelig**

lachgas te koop aan te bieden, te verkopen, te verstrekken of af te leveren, indien dit kennelijk bedoeld is om als genotsmiddel gebruikt te worden. *3. Het is verboden in een openbare inrichting als bedoeld in artikel 2:27, lachgas te koop aan te bieden, te verkopen, te verstrekken of af te leveren, indien dit kennelijk bedoeld is om als genotsmiddel gebruikt te worden.*	**beïnvloeden of anderszins hinder veroorzaken**. **2. Het is verboden op een openbare plaats die deel uitmaakt van een door het college ter bescherming van de openbare orde of het woon- en leefklimaat aangewezen gebied lachgas recreatief als roesmiddel te gebruiken, voorbereidingen daartoe te verrichten of ten behoeve van dat gebruik voorwerpen of stoffen bij zich te hebben.** **3. Het college kan in het aanwijzingsbesluit het in het tweede lid bedoelde verbod beperken tot bepaalde tijden.** **4. Het is verboden op een openbare plaats, die deel uitmaakt van een door het college aangewezen gebied, lachgas te koop aan te bieden, te verkopen, te verstrekken of af te leveren, indien dit kennelijk bedoeld is om als genotsmiddel gebruikt te worden.** **5. Het is verboden in een openbare inrichting als bedoeld in artikel 2:27, lachgas te koop aan te bieden, te verkopen, te verstrekken of af te leveren, indien dit kennelijk bedoeld is om als genotsmiddel gebruikt te worden.**

L. Na artikel 2:50 wordt het volgende artikel ingevoegd, luidende:

Bestaande tekst	**Nieuwe tekst**
	Artikel 2:50a Verbod op zichtbare uitingen van verboden organisaties **1. Het is verboden op openbare plaatsen of in voor het publiek toegankelijke openstaande gebouwen en daarbij behorende erven zichtbaar goederen te dragen, bij zich te hebben of te vervoeren die uiterlijke kenmerken zijn van een organisatie die bij rechterlijke uitspraak of bestuurlijk besluit verboden is verklaard of is ontbonden vanwege een werkzaamheid of doel in strijd met de openbare orde.** **2. Het verbod geldt niet voor zover in het daarin geregelde onderwerp wordt voorzien door het Wetboek van Strafrecht.**

M. Artikel 2:79 (Woonoverlast als bedoeld in artikel 151d Gemeentewet), eerste lid wordt gewijzigd als volgt:

Bestaande tekst	**Nieuwe tekst**
1. Degene die een woning of een bij die woning behorend erf gebruikt, of tegen betaling in gebruik geeft *aan een persoon die niet als ingezetene met een adres in de gemeente in de basisregistratie personen is ingeschreven*, draagt er zorg voor dat door gedragingen in of vanuit die woning of dat erf of in de onmiddellijke nabijheid van die woning of dat erf geen ernstige en herhaaldelijke hinder voor omwonenden wordt veroorzaakt.	1. Degene die een woning of een bij die woning behorend erf gebruikt, of tegen betaling in gebruik geeft, draagt er zorg voor dat door gedragingen in of vanuit die woning of dat erf of in de onmiddellijke nabijheid van die woning of dat erf geen ernstige en herhaaldelijke hinder voor omwonenden wordt veroorzaakt.

N. Artikel 3:5 (Gedragseisen exploitant en beheerder), tweede lid onder c wordt gewijzigd als volgt:

Bestaande tekst	**Nieuwe tekst**
c. binnen de laatste vijf jaar bij tenminste twee rechterlijke uitspraken onherroepelijk veroordeeld tot een onvoorwaardelijke geldboete van 500 euro of meer of tot een andere hoofdstraf als bedoeld in artikel 9, eerste lid, onder a van het Wetboek van Strafrecht, wegens dan wel mede wegens overtreding van: – bepalingen gesteld bij of krachtens de *Drank- en Horecawet*, de Opiumwet, de Vreemdelingenwet en de Wet arbeid vreemdelingen; – de artikelen 137c tot en met 137g, 140, 240b, 242 tot en met 249, 252, 250a (oud), 273a, 300 tot en met 303, 416, 417, 417bis, 426, 429quater en 453 van het Wetboek van Strafrecht; – de artikelen 8 en 162, derde lid, alsmede artikel 6 juncto artikel 8 of juncto artikel 163 van de Wegenverkeerswet 1994; – de artikelen 1, onder a, b en d, 13, 14, 27 en 30b van de Wet op de kansspelen; – de artikelen 2 en 3 van de Wet op de weerkorpsen; – de artikelen 54 en 55 van de Wet wapens en munitie.	c. binnen de laatste vijf jaar bij tenminste twee rechterlijke uitspraken onherroepelijk veroordeeld tot een onvoorwaardelijke geldboete van 500 euro of meer of tot een andere hoofdstraf als bedoeld in artikel 9, eerste lid, onder a van het Wetboek van Strafrecht, wegens dan wel mede wegens overtreding van: – bepalingen gesteld bij of krachtens de **Alcoholwet**, de Opiumwet, de Vreemdelingenwet en de Wet arbeid vreemdelingen; – de artikelen 137c tot en met 137g, 140, 240b, 242 tot en met 249, 252, 250a (oud), 273a, 300 tot en met 303, 416, 417, 417bis, 426, 429quater en 453 van het Wetboek van Strafrecht; – de artikelen 8 en 162, derde lid, alsmede artikel 6 juncto artikel 8 of juncto artikel 163 van de Wegenverkeerswet 1994; – de artikelen 1, onder a, b en d, 13, 14, 27 en 30b van de Wet op de kansspelen; – de artikelen 2 en 3 van de Wet op de weerkorpsen; – de artikelen 54 en 55 van de Wet wapens en munitie.

O. Artikel 5:6 (Kampeermiddelen en andere voertuigen) wordt gewijzigd als volgt:

Bestaande tekst	**Nieuwe tekst**
Artikel 5:6 Kampeermiddelen en andere voertuigen 1. Het is verboden een voertuig dat gebruikt wordt voor recreatie of anderszins voor andere dan verkeersdoeleinden wordt gebruikt: a. langer dan drie achtereenvolgende dagen op een openbare plaats te plaatsen of te hebben; b. op een openbare plaats te parkeren, waar dit naar het oordeel van het college schadelijk is voor het uiterlijk aanzien van de gemeente. 2. Het verbod in het tweede lid geldt niet bij plaatsing door of namens overheden bij het uitvoeren van hun publieke taak. *3. Het college kan ontheffing verlenen van het verbod, bedoeld in het eerste lid, aanhef en onder a.* *4. Het eerste lid is niet van toepassing op situaties waarin wordt voorzien door een provinciale verordening.* 5. *Op de aanvraag om een ontheffing is paragraaf 4.1.3.3 van de Algemene wet bestuursrecht (positieve fictieve beschikking bij niet tijdig beslissen) van toepassing.*	Artikel 5:6 Kampeermiddelen en andere voertuigen 1. Het is verboden een voertuig dat gebruikt wordt voor recreatie of anderszins voor andere dan verkeersdoeleinden wordt gebruikt: a. langer dan drie achtereenvolgende dagen op een openbare plaats te plaatsen of te hebben; b. op een openbare plaats te parkeren, waar dit naar het oordeel van het college schadelijk is voor het uiterlijk aanzien van de gemeente. 2. Het verbod in het tweede lid geldt niet bij plaatsing door of namens overheden bij het uitvoeren van hun publieke taak. 3. **Het eerste lid is niet van toepassing op situaties waarin wordt voorzien door een provinciale verordening.**

P. Artikel 5:24 (Voorwerpen op, in of boven openbaar water), tweede lid wordt gewijzigd als volgt:

Bestaande tekst	**Nieuwe tekst**
2. Het verbod is niet van toepassing op situaties waarin wordt voorzien door het Wetboek van Strafrecht, de Scheepvaartverkeerswet, het Binnenvaartpolitiereglement, de Wet beheer rijkswaterstaatswerken, de Waterwet, een provinciale verordening *of* het bepaalde bij of krachtens de Telecommunicatiewet.	2. Het verbod is niet van toepassing op situaties waarin wordt voorzien door het Wetboek van Strafrecht, de Scheepvaartverkeerswet, het Binnenvaartpolitiereglement, de Wet beheer rijkswaterstaatswerken, de Waterwet, een provinciale verordening, het bepaalde bij of krachtens de Telecommunicatiewet **of de Algemene verordening ondergrondse infrastructuren gemeente Wijchen 2019.**

Q. Artikel 5:28 (Beschadigen van waterstaatswerken), tweede lid wordt gewijzigd als volgt:

Bestaande tekst	**Nieuwe tekst**
2. Het verbod is niet van toepassing op situaties waarin wordt voorzien door het Wetboek van Strafrecht, het Binnenvaartpolitiereglement, de Waterwet *of* een provinciale verordening.	3. Het verbod is niet van toepassing op situaties waarin wordt voorzien door het Wetboek van Strafrecht, het Binnenvaartpolitiereglement, de Waterwet**,** een provinciale verordening **of de Algemene verordening ondergrondse infrastructuren gemeente Wijchen. 2019**.

Artikel II Inwerkingtreding

Deze verordening treedt in werking op 1 januari 2022.

Aldus vastgesteld door de gemeenteraad in de openbare raadsvergadering van 16 december 2021.

De voorzitter, De griffier,

Toelichting Wijzigingsverordening Algemene plaatselijke verordening
Bij voorstel van 2 november 2021, iBabs nummer 3088

Artikel 2:10 lid 6 onder d (Voorwerpen op of aan een openbare plaats)
Betreft: inhoudelijke wijziging
De Algemene verordening ondergrondse infrastructuren gemeente Wijchen 2019 (AVOI) is toegevoegd zodat deze prevaleert in het geval van kabels en leidingen. De AVOI regelt alles daarvoor.

Artikel 2:10 lid 4 ((Omgevings)vergunning voor het aanleggen, beschadigen en veranderen van een weg)
Betreft: redactionele wijziging
De Algemene verordening ondergrondse infrastructuren gemeente Wijchen is inmiddels vervangen door de Algemene verordening ondergrondse infrastructuren gemeente Wijchen 2019.

Artikel 2:24 lid 1 sub d (Definities)
Betreft: redactionele wijziging, gebaseerd op model-Apv
De Drank- en Horecawet is gewijzigd. De gewijzigde wet is per 1 juli 2021 in werking getreden. De wet wordt voortaan aangeduid als Alcoholwet door wijziging van de citeertitel in artikel 49 van de wet.

Artikel 2:26 (Ordeverstoring)
Betreft: inhoudelijke wijziging in het kader van ondermijning, gebaseerd op model-Apv
In dit onderdeel worden het tweede en derde lid (nieuw) toegevoegd aan artikel 2:26. Het Openbaar Ministerie heeft bij de rechter civiele verboden gevraagd en gekregen tegen enkele motorclubs. Een groot aantal leden is gedurende een reeks van jaren betrokken bij tal van verboden en grotendeels ook ernstig verwijtbare criminele gedragingen. Deze veelvuldige en voortdurende inbreuken op de openbare orde ontwrichten de samenleving of kunnen deze ontwrichten. Ze vormen een wezenlijke aantasting van de veiligheid van de samenleving en de vrijheid van burgers om naar eigen inzicht deel te nemen aan het maatschappelijk verkeer. Door de frequentie van de (criminele) gedragingen van een groot aantal leden van deze organisaties, en als gevolg van de intimidatie die van het optreden door leden van een duidelijk herkenbare groep als deze uitgaat, is sprake van uitstraling van deze gedragingen naar een wijdere kring van niet-betrokken burgers.
Het is vanuit het oogpunt van openbare orde en veiligheid niet acceptabel dat in de publieke ruimte nog uiterlijk vertoon plaatsvindt dat verband houdt met dergelijke verboden en ontbonden organisaties, gelet op de intimidatie die daarvan uitgaat of uit kan gaan.
Deelneming aan de voortzetting van dergelijke organisaties, waaronder uiterlijk vertoon kan worden begrepen, is strafbaar gesteld in artikel 140, tweede lid, van het Wetboek van Strafrecht. Deze strafbaarstelling geldt echter pas op het moment dat de uitspraak van de rechter onherroepelijk (definitief) is geworden. Zolang de mogelijkheden van hoger beroep en cassatie nog openstaan en niet zijn afgewikkeld, kan tegen dergelijk uiterlijk vertoon dus niet op grond van het Wetboek van Strafrecht handhavend worden opgetreden. Dit ondanks het feit dat een civielrechtelijk verbod al wel in werking kan zijn getreden middels uitvoerbaarverklaring bij voorraad van de uitspraak.
Om toch te kunnen optreden tegen de aanwezigheid van dit uiterlijk vertoon in de publieke ruimte, vanwege de impact die dat heeft op de openbare orde, wordt een verbodsbepaling opgenomen in de APV. Deze bepaling houdt in dat het verboden is om bij evenementen zichtbaar goederen te dragen, bij zich te hebben of te vervoeren die uiterlijke kenmerken zijn van een organisatie die bij rechterlijke uitspraak of bestuurlijk

besluit verboden is verklaard of ontbonden is vanwege strijd met de openbare orde. Het kan bijvoorbeeld gaan om de naam, logo's, spreuken, kleding en andere aanduiding op motoren. Strafbaarstelling van het verbod vindt plaats in artikel 6:1. Voor het geval van samenloop met de strafbaarstelling in het Wetboek van Strafrecht (met name relevant na het onherroepelijk worden van een rechterlijke uitspraak) is voorzien in een anti-samenloopbepaling (derde lid).
Door strafbaarstelling in de APV kan daartegen handhavend worden opgetreden. Vanuit een oogpunt van openbare orde is het wenselijk om niet te wachten met het weren van zichtbare aanwezigheid van verboden/ontbonden organisaties uit de publieke ruime tot een onherroepelijk vonnis voorhanden is.

Artikel 2:28 lid 5 (Exploitatie openbare inrichting)
Betreft: redactionele wijziging, gebaseerd op model-Apv
De Drank- en Horecawet is gewijzigd. De gewijzigde wet is per 1 juli 2021 in werking getreden. De wet wordt voortaan aangeduid als Alcoholwet door wijziging van de citeertitel in artikel 49 van de wet.

Artikel 2:29 lid 2 (Sluitingstijd)
Betreft: inhoudelijke wijziging
Vanuit de Koninklijke Horeca Nederland regio Zuidwest Gelderland is in november 2020 het verzoek gekomen om de sluitingstijden van de terrassen in de maanden mei en september te verruimen. In 2021 is dit door middel van een gedoogconstructie in een pilot uitgeprobeerd. Uit de evaluatie in oktober 2021 is gebleken dat dit niet heeft geleid tot klachten van (geluids)overlast.

Titel Afdeling 5
Betreft: redactionele wijziging, gebaseerd op model-Apv
De Drank- en Horecawet is gewijzigd. De gewijzigde wet is per 1 juli 2021 in werking getreden. De wet wordt voortaan aangeduid als Alcoholwet door wijziging van de citeertitel in artikel 49 van de wet.

Artikel 2:34a lid 1 (Definities)
Betreft: redactionele wijziging, gebaseerd op model-Apv
De Drank- en Horecawet is gewijzigd. De gewijzigde wet is per 1 juli 2021 in werking getreden. De wet wordt voortaan aangeduid als Alcoholwet door wijziging van de citeertitel in artikel 49 van de wet.

Artikel 2:34c (Beperkingen voor horecabedrijven en slijtersbedrijven)
Betreft: redactionele wijziging, gebaseerd op model-Apv
De Drank- en Horecawet is gewijzigd. De gewijzigde wet is per 1 juli 2021 in werking getreden. De wet wordt voortaan aangeduid als Alcoholwet door wijziging van de citeertitel in artikel 49 van de wet.

Artikel 2:48 lid 2 (Verboden drankgebruik)
Betreft: redactionele wijziging, gebaseerd op model-Apv
De Drank- en Horecawet is gewijzigd. De gewijzigde wet is per 1 juli 2021 in werking getreden. De wet wordt voortaan aangeduid als Alcoholwet door wijziging van de citeertitel in artikel 49 van de wet.

Artikel 2:48a (Lachgas)
Betreft: inhoudelijke wijziging, gebaseerd op model-Apv
De landelijke aanpassing van de opiumwetgeving (toevoegen van lachgas aan lijst II bij de Opiumwet en de eigenlijke toepassingen van lachgas van het Opiumwetverbod uit te zonderen) heeft nog niet plaatsgevonden. Het artikel moet daarom nog gehandhaafd worden in onze apv om hier tegen te kunnen optreden.

Wij sluiten aan bij de model apv met deze wijziging. De Commissie Feiten en Tarieven van het Parket Centrale Verwerking Openbaar Ministerie (CVOM) werkt aan het realiseren van feitcodes voor dit artikel.
Door de model Apv te volgen, kunnen per 1 januari bij de handhaving de feitcodes worden gebruikt.
Daarnaast blijft het wenselijk om gebieden aan te kunnen wijzen waar verkoop van lachgas als genotsmiddel verboden is (bijvoorbeeld bij evenementen). Ook is het niet wenselijk dat lachgas in openbare inrichtingen lachgas verkrijgbaar is als genotsmiddel. Daarom blijven lid 2 en lid 3 van het huidige artikel gehandhaafd in het nieuwe artikel als lid 4 en lid 5.

Artikel 2:50a (Verbod op zichtbare uitingen van verboden organisaties)
Betreft: inhoudelijke wijziging in het kader van ondermijning, gebaseerd op model-Apv
Zie de toelichting op het tweede en derde lid van artikel 2:26.
In artikel 2:50a wordt een verbod ingesteld voor openbare plaatsen en in voor publiek openstaande gebouwen en daarbij behorende erven. Strafbaarstelling van het verbod vindt plaats in artikel 6:1. Voor het geval van samenloop met de strafbaarstelling in het Wetboek van Strafrecht (met name relevant na het onherroepelijk worden van een rechterlijke uitspraak) is voorzien in een anti-samenloopbepaling (tweede lid).

Artikel 2:79 lid 1 (Woonoverlast als bedoeld in artikel 151d Gemeentewet)
Betreft: inhoudelijke wijziging, gebaseerd op model-Apv
In artikel 2:79 van de APV is een zorgplicht opgenomen voor gebruikers en verhuurders van woningen om geen ernstige en herhaaldelijke hinder voor omwonenden te veroorzaken. De burgemeester kan op grond hiervan gedragsaanwijzingen geven aan overlastgevers in zowel huur- als koopwoningen en aan verhuurders. Tot 1 januari 2021 was de gedragsaanwijzing aan verhuurders alleen mogelijk als de persoon die overlast gaf niet als ingezetene in de desbetreffende gemeente stond ingeschreven. Met de inwerkingtreding van de Wet toeristische verhuur van woonruimte (Stb. 2020, 460) op 1 januari 2021 is die beperking vervallen. In verband hiermee is artikel 2:79 aangepast. Om woonoverlast beter tegen te gaan, geldt de zorgplicht voortaan in alle gevallen voor verhuurders van woonruimten. Dat betekent dat verhuurders zorgdragen dat de woningen die zij verhuren geen ernstige en herhaaldelijke hinder veroorzaken. Als de verhuurder zich niet of op een verkeerde manier inzet tegen ernstige en herhaaldelijke hinder, kan de burgemeester direct een verhuurder aanspreken en hoeft de burgemeester daarvoor niet eerst de huurder te hebben aangesproken. Dit is wenselijk wanneer verschillende huurders van dezelfde verhuurder hinder hebben veroorzaakt. Dat kan bijvoorbeeld het geval zijn in panden waar meerdere huurders wonen of waar huurders snel wisselen. De burgemeester kan dan dus – als ultimum remedium – direct aan een verhuurder een last onder bestuursdwang of dwangsom opleggen.

Artikel 3:5 lid 2 onder c (Gedragseisen exploitant en beheerder)
Betreft: redactionele wijziging, gebaseerd op model-Apv
De Drank- en Horecawet is gewijzigd. De gewijzigde wet is per 1 juli 2021 in werking getreden. De wet wordt voortaan aangeduid als Alcoholwet door wijziging van de citeertitel in artikel 49 van de wet.

Artikel 5:6 (Kampeermiddelen en andere voertuigen)
Betreft: inhoudelijke wijziging
Het huidige apv artikel bevat een ontheffingsmogelijkheid om kampeermiddelen gedurende langere tijd op een openbare plaats te stallen. Het is wenselijk dat kampeermiddelen gedurende een korte tijd op een openbare plaats mogen staan, maar als dat te lang duurt, dan ondervinden andere mensen daar overlast van. De mogelijkheid om een kampeermiddel drie dagen te mogen laten staan blijft gehandhaafd, maar langer is niet wenselijk.

Artikel 5:24 lid 2 (Voorwerpen op, in of boven openbaar water)
Betreft: inhoudelijke wijziging
De Algemene verordening ondergrondse infrastructuren gemeente Wijchen 2019 is toegevoegd zodat deze prevaleert in het geval van kabels en leidingen. De AVOI regelt alles daarvoor.

Artikel 5:28 lid 2 (Beschadigen van waterstaatswerken)
Betreft: inhoudelijke wijziging
De Algemene verordening ondergrondse infrastructuren gemeente Wijchen 2019 is toegevoegd zodat deze prevaleert in het geval van kabels en leidingen. De AVOI regelt alles daarvoor.

Raad openbaar Wijchen

Dossiernummer	3105
Extern Zaak ID	Z/21/062742
Vertrouwelijk	Nee
Vergaderdatum	16 december 2021
Agendapunt	12.b
Titel	62742 Subsidieverlening 2022 Stichting Centrummanagement Wijchen
Organisatieonderdeel	domein Fysieke leefomgeving - team Gebiedsontwikkeling
Eigenaar	Schipstal, Edwin
Soort nota	Beslisnota
Programma/Paragraaf	P3 Economie
Portefeuillehouder(s) Wijchen	Derks, N.G. (Nick)
Telefoonnummer steller	06 15 12 88 38

Bijlagen
Beslisnota Subsidieverlening 2022 Stichting Centrummanagement Wijchen
Begroting 2022 CMW
Concept beschikkingsbrief

Geagendeerd	**Vergaderdatum**
College BenW openbaar Wijchen	9 november 2021
Stukken gemeenteraad Wijchen	16 november 2021
Raad openbaar Wijchen	**16 december 2021**

Toelichting

Zie voorstel

Voorgesteld besluit

De Gemeenteraad besluit:

1. In te stemmen met een budgetsubsidie voor het jaar 2022 van € 140.000 aan het CMW, conform de ingediende begroting.

Besluit (Aangenomen)

De Gemeenteraad besluit:
1. In te stemmen met een budgetsubsidie voor het jaar 2022 van € 140.000 aan het CMW, conform de ingediende begroting.

Openbaar Zaaknummer: 62742

Beslisnota voor de Gemeenteraad

Onderwerp: Subsidieverlening 2022 Stichting Centrummanagement Wijchen

Voorgesteld besluit
de Gemeenteraad besluit:

1. In te stemmen met een budgetsubsidie voor het jaar 2022 van € 140.000 aan het CMW, conform de ingediende begroting.

Aanleiding
In 2013 heeft uw raad ingestemd met het afsluiten van een convenant met het CentrumManagementWijchen (CMW). Met het afsluiten van het convenant heeft de gemeente zich verbonden tot het heffen van Reclamebelasting. De inkomsten hiervan mogen alleen gebruikt worden ter afdekking van de onder voorwaarden uit te keren subsidie aan het CMW, onder aftrek van kosten voor Wijchen van het heffen en innen van de Reclamebelasting. Het CMW dekt met de subsidie de begrote kosten van het CMW af. In haar totaalbegroting zijn kosten van activiteiten opgenomen ten behoeve van het afgebakende gebied waarin de belasting wordt geheven en de organisatiekosten van het CMW inzichtelijk gemaakt.

Bij de voorlopige beschikking en toekenning van subsidie van enig jaar houden we rekening met saldo verrekening inkomsten Reclamebelasting en perceptiekosten van oude heffingsjaren. Hiermee wordt gegarandeerd dat over de jaren heen de invoering en uitvoering van Reclamebelasting voor de gemeente kostenneutraal uitvalt.

Alle inkomsten uit Reclamebelasting onder aftrek van perceptiekosten en organisatiekosten van het CMW zijn beschikbaar voor hun geplande activiteiten. Op de subsidie is de actuele Subsidieverordening van toepassing.

Eerdere besluiten

Datum	**Korte omschrijving eerder genomen besluit (vermeld zo mogelijk het zaaknummer/documentnummer)**

Gewenst resultaat

Het economisch functioneren van het centrumgebied en de leefbaarheid ervan te versterken door vergroten van de aantrekkelijkheid van het afgebakende centrumgebied van Wijchen.

Argumenten

1.1.De begrote activiteiten voldoen aan de doelstelling van het CMW. Het ingediende activiteitenprogramma draagt bij aan een versterking van het afgebakende centrumgebied.

1.2.De Subsidieverordening is van toepassing op de te verstrekken subsidie.
Bij de vaststelling van de subsidie over 2022 dient het CMW verantwoording af te leggen over de bestede middelen. Indien de voorgestelde activiteiten niet conform planning uitgevoerd kunnen worden, informeert het CMW het college in een zo vroeg mogelijk stadium.

1.3 De opbrengsten van de Reclamebelasting worden ingezet ter versterking van het afgebakende centrumgebied

We zetten de te verwachten opbrengst Reclamebelasting 2022 als dekking in. Verschillen tussen subsidievaststelling en de opbrengsten reclamebelasting worden over en weer verrekend. Alle netto opbrengsten van de Reclamebelasting zijn beschikbaar voor de versterking van het afgebakende centrumgebied.

Tegenargumenten en risico's

1.1. Toetsing van de in de begroting opgenomen activiteiten dient te geschieden op hoofdlijnen.
Vanuit het in 2013 afgesloten convenant heeft uw raad een toetsende rol op de voorgestelde activiteiten en geen initiërende rol ten aanzien van uit te voeren activiteiten. Het college treedt in overleg met het CMW over de voortgang. Indien het CMW wijzigingen in het activiteitenprogramma wil aanbrengen, treedt zij daartoe in overleg met het college. Dit is conform de subsidieverordening. Het college toetst dan of dit past binnen de doelstellingen.

Financiële gevolgen

De te verlenen subsidie voor 2022 bedraagt € 140.000 Bij de subsidieverlening wordt rekening gehouden met eventuele tekorten of overschotten uit het verleden. De heffing van de reclamebelasting is hier mede op gebaseerd.

Communicatie
N.v.t.

Inwonersparticipatie

N.v.t.

Uitvoering of Vervolgstappen

Na het raadsbesluit wordt er een beschikking naar stichting Centrum Management Wijchen gestuurd. Na afloop van 2022 stelt het college de definitieve subsidie over 2022 vast.

Geheimhouding:

N.v.t.

Voorstel
Advies

Dit voorstel is afgestemd met Stichting Centrum Management Wijchen en opgesteld i.s.m. de afdeling financiën.

WIJCHEN
SAMEN ONDERNEMEN

Aan het college van Burgemeester en Wethouders

Kasteellaan 27

6602 DB WIJCHEN

GEMEENTE WIJCHEN
INGEKOMEN
26 MEI 2021
Nr. _____ Afd.
Kopie verstrekt aan:

Wijchen, 26 mei 2021

Betreft: Subsidieaanvraag Stichting Centrum Management Wijchen, jaar 2022

Geacht college,

Ingevolge de van toepassing zijnde Algemene subsidieverordening 2018 dient een aanvraag om verlening van subsidie per boekjaar ingediend te worden vóór 1 juni van het jaar voorafgaand aan de subsidieperiode waarvoor deze subsidie wordt aangevraagd.

De Stichting Centrum Management Wijchen en de Gemeente Wijchen hebben op 18 december 2012 een Convenant Reclamebelasting gesloten voor onbepaalde tijd.
In dit convenant zijn o.a. de volgende afspraken vastgelegd:

- Te verstrekken subsidie door de gemeente Wijchen aan het Centrummanagement om bij te dragen in de afdekking van de begroting van het Centrummanagement.
- Het invoeren van reclamebelasting als middel ter afdekking van de te verstrekken gemeentelijke subsidie.
- De te hanteren tariefstelling reclamebelasting.;
- De inning en afdracht van de reclamebelasting.;
- De borging van de opbrengsten van de reclamebelasting.;
- De looptijd en evaluatie.

Overeenkomstig voornoemde afspraken plaatst de Stichting Centrum Management Wijchen hierbij de subsidieaanvraag voor het jaar 2022.
Hiertoe doet zij als bijlage toekomen de totaalbegroting voor het jaar 2022. Het daarbij behorende activiteitenplan is gelijk aan het activiteitenplan zoals dat ten tijde van het ondertekenen van reeds genoemd convenant als bijlage 1 werd toegevoegd en bij partijen genoegzaam bekend is.

De stichting verzoekt aan het college voor het jaar 2022 een subsidie te verstrekken van € 140.000.
De uitbetaling van het voorschotbedrag zal in 4 kwartalen geschieden telkens binnen zeven dagen van de eerste maand van ieder kwartaal.

Vertrouwende dat u aan ons verzoek zult voldoen, verblijven wij,

Met vriendelijke groeten,
Stichting Centrum Management Wijchen

De voorzitter,

M.F. Lieffering

De penningmeester,

R. Schouten

Kasteellaan 27 6602 DB Wijchen 06 10517733 philipsen@wijchenis.nl

Stichting Centrum Management Wijchen, totaalbegroting 2022

			2022	%
Inkomsten				
Subsidie via de reclamebelasting	te ontvangen bedrag via reclamebelasting		€ 140.000	
	af: perceptiekosten (inningskosten, kosten van bezwaar- en beroepschriften)		€ -6.300	
Totaal inkomsten		**-A-**	**€ 133.700**	**100,0**
Uitgaven per werkgroep				
Kwaliteitsverbetering centrum:	*verbetering kwaliteit van openbare ruimte, sfeer en comfort realiseren gericht op beïnvloeding en aantrekken van klanten naar het centrum*			
Aankleding en sfeeraanbrenging in het centrum	feest-(kerst)verlichting (afschrijving en rente) en gratis WiFi muziekinstallatie, banieren en vlaggen (afschrijving, rente, onderhoud en bumarechten)		€ 12.700	
Stimuleringsmaatregelingen	stimuleringsmaatregelingen voor ondernemers op het gebied van het nieuwe winkelen, verfraaiingen gevels etc		€ 6.000	
Subtotaal			**€ 18.700**	**14,0**
Communicatie en promotie:	*promotie van het centrum van Wijchen naar consumenten en diverse marktpartijen, stroomlijnen communicatie*			
Advertenties en diverse promoties	met diverse publicatievormen het promoten van evenementen uitvoering promotie/het vermarkten van Wijchen		€ 25.700	
Communcatieplan, website, social media	opstellen van een communicatieplan, bouw- en onderhouden van website Wijchenls, opzetten plan social media, maandelijkse nieuwsbrieven		€ 13.500	
Congressen en bijeenkomsten	werkgroepcongressen 1x per jaar		€ -	
Subtotaal			**€ 39.200**	**29,3**
Evenementen:	*het bieden van een podium voor diverse organiserende partijen en door het jaar heen verspreid activiteiten laten plaatsvinden in het centrum van Wijchen*			
Bijdragen aan evenementen	vouchers aan verenigingen en stichtingen		€ 17.500	
Organistie van evenementen	grotere evenementen: oa (door CMW georganiseerde) koopzondagen en organisatiekosten		€ 19.200	
Subtotaal			**€ 36.700**	**27,4**
Branchering en leegstaanden panden:	*doel is voorkomen respectievelijk vermindering van leegstand panden, advisering van gewenste branches, overleg pandeigenaren*			
Monitoren	locatussysteem op maat maken, onderhoud van het systeem, postcode onderzoek etc, ondernemersenquete, inventarisatie leegstand, koopstromen in beeld brengen etc.		€ 2.400	
Subtotaal			**€ 2.400**	**1,8**
Parkeren en bereikbaarheid	*bereikbaarheid van het centrum verbeteren en zorgdragen voor voldoende goede parkeerplaatsen*			
Parkeerbeleid en bereikbaarheid	rapportage en adviezen, verkeersdeskundige, afvoerstromen in beeld brengen		€ 550	
Subtotaal			**€ 550**	**0,4**
Veiligheid:	*zorgen voor een veilig en toegankelijk centrum voor bezoekers, ondernemers en bewoners van Wijchen*			
KVO, collectief winkelverbod etc.	opzetten KVO plan en jaarlijkse bijdrage, uitvoering plan winkelverbod en diversen		€ 550	
Subtotaal			**€ 550**	**0,4**
Organisatiekosten centrummanagement	*coördinatie van de dagelijkse activiteiten, centraal aanspreekpunt voor de ondernemers in het centrum, opstellen jaarlijks actieplan en begroting, bewaking voortgang, aansturing werkgroepen, begeleiding bestuur*			
Organisatiekosten	kosten van centrummanager - bestuur - secretariaat - accountantskantoor, diverse advisering, diverse algemene kosten		€ 34.800	
			€ 34.800	**26,0**
Onvoorzien			**€ 800**	**0,6**
Totaal uitgaven		**-B-**	**€ 133.700**	**100,0**
Netto exploitatieresultaat		**A-B**	**€ -**	**-**

Gemeente Wijchen
Kasteellaan 27
Postbus 9000
6600 HA Wijchen

t 088 432 70 00
e gemeente@wijchen.nl

contactpersoon
Edwin van Schipstal
t 088 432 7966

ons kenmerk
Z/21/062742

Stichting Centrum Management Wijchen
Kasteellaan 27
6602 DB Wijchen

datum 1 november 2021
onderwerp Subsidieverlening 2022 Stichting Centrummanagement Wijchen
verzonden

Geacht bestuur ,

De gemeenteraad van Wijchen heeft op xx december 2021 een besluit genomen op uw subsidieaanvraag 2022. Hieronder treft u het besluit aan:

Besluit subsidieverlening 2022
Op grond van de subsidieverordening 2018 en de bijbehorende beleidsregels hebben wij besloten om voor de uitvoering van de activiteiten, zoals opgenomen in uw activiteitenplan een budgetsubsidie te verlenen voor 2022 van € 140.000.

Uitvoering en uitbetaling
We maken het bedrag over op het door u opgegeven bankrekeningnummer NL81RABO0142494119 in de termijnen volgens onze subsidieverordening, waarbij de eerste termijn in maart zal worden betaald.

Subsidievaststelling
De vaststelling van de subsidie voor 2022 vindt plaats nadat u daartoe bij het college een verzoek heeft ingediend. De vereisten bij de aanvraag tot subsidievaststelling staan in onze Algemene Subsidieverordening 2018. Bij het niet voldoen aan de voorwaarden kan de subsidie worden verminderd of op nihil gesteld worden.

Heeft u vragen?
Als u nog vragen heeft over deze brief, neemt u dan contact op met Edwin van Schipstal. Zijn telefoonnummer is 088 432 7966 of per email e.van.schipstal@drutenwijchen.nl

Bent u het niet eens met ons besluit?
Heeft u vragen over dit besluit of bent u het er niet mee eens? Belt u dan eerst met de medewerker van de gemeente die uw situatie behandelt. Die neemt dan het besluit met u door. Wilt u daarna toch een bezwaarschrift indienen? Dan kunt u binnen zes weken na de verzenddatum van deze brief bezwaar maken. Hoe u dit doet, leest u in de bijsluiter.

Met vriendelijke groet,
gemeenteraad van Wijchen,

M. van Beek
burgemeester

drs. A.B.Berendsen
griffier

Gemeente Wijchen
Kasteellaan 27
Postbus 9000
6600 HA Wijchen

t 088 432 70 00
e gemeente@wijchen.nl

Raad openbaar Wijchen

Dossiernummer	3102
Extern Zaak ID	Z/21/067121
Vertrouwelijk	Nee
Vergaderdatum	16 december 2021
Agendapunt	12.c
Titel	67121 beschikbaar stellen subsidie 2022 Stichting Bedrijventerrein Wijchen oost
Organisatieonderdeel	domein Fysieke leefomgeving - team Gebiedsontwikkeling
Eigenaar	Schipstal, Edwin
Soort nota	Beslisnota
Programma/Paragraaf	P3 Economie
Portefeuillehouder(s) Wijchen	Derks, N.G. (Nick)
Telefoonnummer steller	06 15 12 88 38

Bijlagen
Beslisnota Beschikbaar stellen subsidie 2022 Stichting Bedrijventerrein Wijchen oost
Concept beschikkingsbrief
Begroting 2022 SOFWO

Geagendeerd	**Vergaderdatum**
College BenW openbaar Wijchen	9 november 2021
Stukken gemeenteraad Wijchen	16 november 2021
Raad openbaar Wijchen	**16 december 2021**

Toelichting

Zie voorstel

Voorgesteld besluit

De Gemeenteraad besluit:

1. In te stemmen voor het jaar 2022 met een budgetsubsidie van € 120.000 aan Stichting Ondernemersfonds Bedrijventerrein Wijchen-Oost, conform de ingediende begroting.

Besluit (Aangenomen)

De Gemeenteraad besluit:

1. In te stemmen voor het jaar 2022 met een budgetsubsidie van € 120.000 aan Stichting Ondernemersfonds Bedrijventerrein Wijchen-Oost, conform de ingediende begroting.

Openbaar Zaaknummer: 67121

Beslisnota voor de Gemeenteraad

Onderwerp: beschikbaar stellen subsidie 2022 Stichting Bedrijventerrein Wijchen oost

Voorgesteld besluit
de Gemeenteraad besluit:

1. In te stemmen voor het jaar 2022 met een budgetsubsidie van € 120.000 aan Stichting Ondernemersfonds Bedrijventerrein Wijchen-Oost, conform de ingediende begroting.

Aanleiding
Met het afsluiten van het convenant in 2015 heeft de gemeente zich verbonden tot het heffen van Reclamebelasting. De inkomsten hiervan mogen alleen gebruikt worden ter afdekking van de onder voorwaarden uit te keren subsidie aan de Stichting Ondernemersfonds Bedrijventerrein Wijchen-Oost (SOBWO), onder aftrek van kosten voor Wijchen van het heffen en innen van de Reclamebelasting. SOBWO dekt met de subsidie de begrote kosten af. In haar totaalbegroting zijn kosten van activiteiten ten behoeve van het afgebakende gebied waarin de belasting wordt geheven en zijn de organisatiekosten van SOBWO inzichtelijk gemaakt.

Eerdere besluiten

Datum	**Korte omschrijving eerder genomen besluit (vermeld zo mogelijk het zaaknummer/documentnummer)**

Gewenst resultaat
Het waarborgen van de continuïteit van het huidige veiligheids- en kwaliteitsbeeld in het verzorgingsgebied van SOBWO.

Argumenten
1.1.De begrote activiteiten voldoen aan de doelstelling van SOBWO.
Het ingediende activiteitenprogramma draagt bij aan een versterking van het afgebakende gebied.

1.2.De Subsidieverordening is van toepassing op de te verstrekken subsidie.
Bij de vaststelling van de subsidie over 2020 dient SOBWO verantwoording af te leggen over de bestede middelen. Indien de voorgestelde activiteiten niet conform planning uitgevoerd kunnen worden, zal SOFWO het college in een zo vroeg mogelijk stadium informeren.

1.3 De opbrengsten van de Reclamebelasting worden ingezet ter versterking van het afgebakende gebied.
We zetten de te verwachten opbrengst Reclamebelasting als dekking in. Verschillen tussen subdidievaststellingen en de opbrengsten reclamebelasting worden over en weer verrekend. Alle netto opbrengsten van de Reclamebelasting zijn beschikbaar voor de versterking van het afgebakende gebied.

Tegenargumenten en risico's

1.1 Toetsing van de in de begroting opgenomen activiteiten dient te geschieden op hoofdlijnen.
Vanuit het in 2015 afgesloten convenant heeft uw raad een toetsende rol op de voorgestelde activiteiten en geen initiërende rol ten aanzien van uit te voeren activiteiten. Het college treedt in overleg met SOBWO over de voortgang. Indien SOBWO wijzigingen in het activiteitenprogramma wil aanbrengen, treed zij daartoe in overleg met het college. Dit is conform de subsidieverordening. Het college toetst dan of dit past binnen de doelstellingen.

Financiële gevolgen

De subsidie voor bedraagt € 120.000. Bij de subsidieverlening wordt rekening gehouden met eventuele overschotten of tekorten uit het verleden. De heffing van de reclamebelasting is hierop gebaseerd.

Communicatie
N.v.t.

Inwonersparticipatie
N.v.t.

Uitvoering of Vervolgstappen

Na besluitvorming door de gemeenteraad wordt er een beschikking aan de Stichting Ondernemersfonds bedrijventerrein Wijchen oost gestuurd. Na afloop van het boekjaar stellen we de subsidie vast.

Geheimhouding:

N.v.t.

Voorstel
Advies
Het advies is afgestemd met Stichting Ondernemersfonds bedrijventerrein Wijchen oost en financieel consulent Gerard Smit.

Gemeente Wijchen
Kasteellaan 27
Postbus 9000
6600 HA Wijchen

t 088 432 70 00
e gemeente@wijchen.nl

contactpersoon
Edwin van Schipstal
t 088 432 7966

ons kenmerk
Z/21/067121

Stichting Ondernemersfonds Bedrijventerrein
Wijchen-Oost
Nieuweweg 273
6603 BN Wijchen

datum 1 november 2021
onderwerp Subsidieverlening 2022 Stichting Ondernemersfonds bedrijventerrein Wijchen oost
verzonden

Geachte bestuur,

De gemeenteraad van Wijchen heeft op xx december 2021 een besluit genomen op uw subsidieaanvraag 2022. Hieronder treft u het besluit aan:

Besluit subsidieverlening 2022
Op grond van de subsidieverordening 2018 en de bijbehorende beleidsregels hebben wij besloten om voor de uitvoering van de activiteiten, zoals opgenomen in uw activiteitenplan een budgetsubsidie te verlenen voor 2022 van € 120.000.

Uitvoering en uitbetaling
We maken het bedrag over op het door u opgegeven bankrekeningnummer NL35RABO0308571460 in de termijnen volgens onze subsidieverordening, waarbij de eerste termijn in maart zal worden betaald.

Subsidievaststelling
De vaststelling van de subsidie voor 2022 vindt plaats nadat u daartoe bij het college een verzoek heeft ingediend. De vereisten bij de aanvraag tot subsidievaststelling staan in onze Algemene Subsidieverordening 2018. Bij het niet voldoen aan de voorwaarden kan de subsidie worden verminderd of op nihil gesteld worden.

Heeft u vragen?
Als u nog vragen heeft over deze brief, neemt u dan contact op met Edwin van Schipstal. Zijn telefoonnummer is 088 432 7966 of per email e.van.schipstal@drutenwijchen.nl

Bent u het niet eens met ons besluit?
Heeft u vragen over dit besluit of bent u het er niet mee eens? Belt u dan eerst met de medewerker van de gemeente die uw situatie behandelt. Die neemt dan het besluit met u door. Wilt u daarna toch een bezwaarschrift indienen? Dan kunt u binnen zes weken na de verzenddatum van deze brief bezwaar maken. Hoe u dit doet, leest u in de bijsluiter.

Met vriendelijke groet,
gemeenteraad van Wijchen,

M. van Beek
burgemeester

drs. A.B.Berendsen
griffier

Gemeente Wijchen
Kasteellaan 27
Postbus 9000
6600 HA Wijchen

t 088 432 70 00
e gemeente@wijchen.nl

Stichting Ondernemersfonds Bedrijventerrein Wijchen Oost

Begroting

Periode 1 januari 2022 t/m 31 december 2022
Datum 7-sep-21
Opgesteld door Rianne Sengers, Penningmeester

Inkomsten

Subsidie gemeente Wijchen		€ 120.000,00
af: Perceptiekosten		-€ 6.000,00
		€ 114.000,00

Uitgaven

Huurkosten beveiligingssysteem	€ 31.000,00	
Onderhoud nieuw camerasysteem	€ 20.000,00	
Electriciteitskosten, netwerkkosten/glasvezelkosten	€ 3.000,00	
Beveiligings-/surveillancekosten	€ 35.000,00	
Parkmanager, algemene kosten	€ 25.000,00	
		€ 114.000,00
Netto exploitatieresultaat		€ 0,00

Raad openbaar Wijchen

Dossiernummer	3106
Extern Zaak ID	Z/21/066523
Vertrouwelijk	Nee
Vergaderdatum	16 december 2021
Agendapunt	12.d
Titel	66523 Subsidieverlening 2022 Stichting Ondernemersfonds Bedrijventerrein Bijsterhuizen
Organisatieonderdeel	domein Fysieke leefomgeving - team Gebiedsontwikkeling
Eigenaar	Schipstal, Edwin
Soort nota	Beslisnota
Programma/Paragraaf	P3 Economie
Portefeuillehouder(s) Wijchen	Derks, N.G. (Nick)
Telefoonnummer steller	06 15 12 88 38

Bijlagen
Beslisnota Subsidieverlening 2022 Stichting Ondernemersfonds Bedrijventerrein Bijsterhuizen
Begroting Stichting Ondernemersfonds Bedrijventerrein Bijsterhuizen 2022 tbv gemeente
Concept beschikkingsbrief

Geagendeerd	**Vergaderdatum**
College BenW openbaar Wijchen	9 november 2021
Stukken gemeenteraad Wijchen	16 november 2021
Raad openbaar Wijchen	**16 december 2021**

Toelichting

Zie voorstel

Voorgesteld besluit

De Gemeenteraad besluit:

1 . In te stemmen voor het jaar 2022 met een budgetsubsidie van € 154.000 aan Stichting Ondernemersfonds Bedrijventerrein Bijsterhuizen, conform de ingediende begroting.

Besluit (Aangenomen)

De Gemeenteraad besluit:

1 . In te stemmen voor het jaar 2022 met een budgetsubsidie van € 154.000 aan Stichting Ondernemersfonds Bedrijventerrein Bijsterhuizen, conform de ingediende begroting.

Openbaar Zaaknummer: 66523

Beslisnota voor de Gemeenteraad

Onderwerp: Subsidieverlening 2022 Stichting Ondernemersfonds Bedrijventerrein Bijsterhuizen

Voorgesteld besluit
de Gemeenteraad besluit:

1 . In te stemmen voor het jaar 2022 met een budgetsubsidie van € 154.000 aan Stichting Ondernemersfonds Bedrijventerrein Bijsterhuizen, conform de ingediende begroting.

Aanleiding
Met het afsluiten van het convenant in 2015 heeft de gemeente zich verbonden tot het heffen van Reclamebelasting. De inkomsten hiervan mogen alleen gebruikt worden ter afdekking van de onder voorwaarden uit te keren subsidie aan de Stichting Ondernemersfonds Bedrijventerrein Bijsterhuizen (OBB), onder aftrek van kosten voor Wijchen van het heffen en innen van de Reclamebelasting. OBB dekt met de subsidie de begrote kosten af. In haar totaalbegroting zijn kosten van activiteiten opgenomen ten behoeve van het afgebakende gebied waarin de belasting wordt geheven en zijn de organisatiekosten van OBB inzichtelijk gemaakt.

Bij de voorlopige beschikking en toekenning van subsidie van enig jaar houden we rekening met saldo verrekening inkomsten Reclamebelasting en perceptiekosten van oude heffingsjaren. Hiermee wordt gegarandeerd dat over de jaren heen de invoering en uitvoering van Reclamebelasting voor de gemeente kostenneutraal uitvalt.

Alle inkomsten uit Reclamebelasting onder aftrek van perceptiekosten en organisatiekosten van het OBB zijn beschikbaar voor hun geplande activiteiten. Op de subsidie is de actuele Subsidieverordening van toepassing.

Eerdere besluiten

Datum	**Korte omschrijving eerder genomen besluit (vermeld zo mogelijk het zaaknummer/documentnummer)**

Gewenst resultaat

Het waarborgen van de continuïteit van het huidige veiligheids- en kwaliteitsbeeld in het verzorgingsgebied van OBB.

Argumenten

1.1.De begrote activiteiten voldoen aan de doelstelling van OBB. Het ingediende activiteitenprogramma draagt bij aan een versterking van het afgebakende gebied.

1.2.De Subsidieverordening is van toepassing op de te verstrekken subsidie.
Bij de vaststelling van de subsidie over 2022 dient OBB verantwoording af te leggen over de bestede middelen. Indien de voorgestelde activiteiten niet conform planning uitgevoerd kunnen worden, zal OBB, conform de subsidieverordening het college in een zo vroeg mogelijk stadium informeren.
1.3 De opbrengsten van de Reclamebelasting worden ingezet ter versterking van het afgebakende gebied. We zetten de te verwachten opbrengst Reclamebelasting als dekking in. Verschillen tussen subdidievaststellingen en de opbrengsten reclamebelasting worden over en weer verrekend. Alle netto opbrengsten van de Reclamebelasting zijn beschikbaar voor de versterking van het afgebakende gebied.

Tegenargumenten en risico's

1.1. Toetsing van de in de begroting opgenomen activiteiten dient te geschieden op hoofdlijnen.
Vanuit het in 2015 afgesloten convenant heeft uw raad een toetsende rol op de voorgestelde activiteiten en geen initiërende rol ten aanzien van uit te voeren activiteiten. Het college treedt in overleg met het OBB over de voortgang. Indien het OBB wijzigingen in het activiteitenprogramma wil aanbrengen, treed zij daartoe in overleg met het college. Dit is conform de subsidieverordening. Het college toetst dan of dit past binnen de doelstellingen.

Financiële gevolgen

De subsidie voor 2022 bedraagt € 154.000. Bij de subsidieverlening wordt rekening gehouden met een overschotten uit het verleden. De heffing van de reclamebelasting is hierop mede gebaseerd.

Communicatie
N.v.t.

Inwonersparticipatie
N.v.t.

Uitvoering of Vervolgstappen

Er wordt na het raadsbesluit een beschikking aan de Stichting Ondernemersfonds Bedrijventerrein Bijsterhuizen verstuurd.

Geheimhouding:

N.v.t.

Voorstel
Advies

Dit voorstel is afgestemd met de Stichting Ondernemersfonds bedrijventerrein Bijsterhuizen en opgesteld i.s.m. de afdeling financiën.

Stichting Ondernemersfonds Bedrijventerrein Bijsterhuizen

Begroting boekjaar 2022

		Periode 1-1-2022 tm 31-12-2022	
Inkomsten:			
Reclamebelasting:			
- Te ontvangen subsidie Gemeente Wijchen via de reclamebelasting		154.000	
- Af: perceptiekosten (inningskosten, kosten van bezwaar- en beroepschriften)		-5.000	
Overige inkomsten:			
- Vrijwillige bijdrage collectieve beveiliging van bedrijven Gemeente Wijchen zonder reclame-uiting		2.500	
Totaal inkomsten	**A**	**151.500**	
Uitgaven:			
Beveiliging bedrijventerrein:			
Door middel van cameratoezicht en surveillance op het bedrijventerrein de veiligheid van het bedrijventerrein handhaven			
- Beveiligingskosten Invest (surveillance, camerabeelden enz.)		55.000	
- Kosten verlichtingsproject		20.000	*
- Netwerkkosten (internetverbindingen camera's en server)		15.000	
- Huur camerasysteem van Bedrijvenvereniging Bijsterhuizen		30.000	
- Reparatie en onderhoudskosten camerasysteem		16.500	
- Huurkosten uitrukruimte en electriciteitskosten		7.500	
- Kosten KVO-cetificaat		1.500	
- Overige beveiligingskosten		1.000	
- Aandeel in beveiligingskosten bedrijven gevestigd in Gemeente Nijmegen		-20.000	
		126.500	
Communicatie- en organisatiekosten:			
Het verzorgen van een centraal aanspreekpunt voor de ondernemers en het samenbrengen van de bij de beveiliging betrokken partijen (Invest, Gemeente, politie enz.). Coördinatie van de dagelijkse activiteiten. Inventarisatie; bijhouden wijziginging gebruikers panden.			
- kosten parkmanager		11.000	
- Begeleiding bestuur, advieskosten, administratiekosten, accountantskosten en diverse overige algemene kosten		14.000	
		25.000	
Totaal uitgaven	**B**	**151.500**	
Netto exploitatieresultaat	**A-B**	**0**	

* De kosten voor het verlichtingsproject zijn voor het oorspronkelijke bedrag in de begroting verwerkt. Wij zijn echter van mening dat, in verband met de tijdsspanne tussen het moment van de afspraak en de daadwerkelijke plaatsing van de verlichting, de afschrijvingskosten aanzienlijk lager zijn.

Gemeente Wijchen
Kasteellaan 27
Postbus 9000
6600 HA Wijchen

t 088 432 70 00
e gemeente@wijchen.nl

contactpersoon
Edwin van Schipstal
t 088 432 7966

ons kenmerk
Z/21/066523

Stichting Ondernemersfonds Bedrijventerrein
Bijsterhuizen
Windvleugel 48
6581 DX Malden

datum 1 november 2021
onderwerp Subsidieverlening 2022 Stichting Ondernemersfonds bedrijventerrein Bijsterhuizen
verzonden

Geachte bestuur,

De gemeenteraad van Wijchen heeft op xx december 2021 een besluit genomen op uw subsidieaanvraag 2022. Hieronder treft u het besluit aan:

Besluit subsidieverlening 2022
Op grond van de subsidieverordening 2018 en de bijbehorende beleidsregels hebben wij besloten om voor de uitvoering van de activiteiten, zoals opgenomen in uw activiteitenplan een budgetsubsidie te verlenen voor 2022 van € 154.000.

Uitvoering en uitbetaling
We maken het bedrag over op het door u opgegeven bankrekeningnummer NL65RABO0307640302 in de termijnen volgens onze subsidieverordening, waarbij de eerste termijn in maart zal worden betaald.

Subsidievaststelling
De vaststelling van de subsidie voor 2022 vindt plaats nadat u daartoe bij het college een verzoek heeft ingediend. De vereisten bij de aanvraag tot subsidievaststelling staan in onze Algemene Subsidieverordening 2018. Bij het niet voldoen aan de voorwaarden kan de subsidie worden verminderd of op nihil gesteld worden.

Heeft u vragen?
Als u nog vragen heeft over deze brief, neemt u dan contact op met Edwin van Schipstal. Zijn telefoonnummer is 088 432 7966 of per email e.van.schipstal@drutenwijchen.nl

Bent u het niet eens met ons besluit?
Heeft u vragen over dit besluit of bent u het er niet mee eens? Belt u dan eerst met de medewerker van de gemeente die uw situatie behandelt. Die neemt dan het besluit met u door. Wilt u daarna toch een bezwaarschrift indienen? Dan kunt u binnen zes weken na de verzenddatum van deze brief bezwaar maken. Hoe u dit doet, leest u in de bijsluiter.

Met vriendelijke groet,
gemeenteraad van Wijchen,

M. van Beek
burgemeester

drs. A.B.Berendsen
griffier

Gemeente Wijchen
Kasteellaan 27
Postbus 9000
6600 HA Wijchen

t 088 432 70 00
e gemeente@wijchen.nl

Raad openbaar Wijchen

Dossiernummer	3113
Extern Zaak ID	Z/21/061464
Vertrouwelijk	Nee
Vergaderdatum	16 december 2021
Agendapunt	12.e
Titel	61464 Vaststelling bestemmingsplan 'Oosterweg 188 Wijchen'
Organisatieonderdeel	domein Fysieke leefomgeving - team Gebiedsontwikkeling
Eigenaar	Roelofs, Wietse
Soort nota	Beslisnota
Programma/Paragraaf	
Portefeuillehouder(s) Wijchen	Gerrits, G.W.R. (Geert)
Telefoonnummer steller	088 432 7263

Bijlagen
Raadsnota vaststelling bestemmingsplan 'Oosterweg 178 Wijchen'
Toelichting en Regels bestemmingsplan 'Oosterweg 188 Wijchen'
Verbeelding bestemmingsplan 'Oosterweg 188 Wijchen'
Bijlage bij de toelichting bestemmingsplan 'Oosterweg 188 Wijchen'
Besluit hogere waarden 'Oosterweg 188 Wijchen'

Geagendeerd	**Vergaderdatum**
College BenW openbaar Wijchen	9 november 2021
Stukken gemeenteraad Wijchen	16 november 2021
Raad openbaar Wijchen	**16 december 2021**

Voorgesteld besluit

de Gemeenteraad besluit:

1. Vast te stellen dat er geen zienswijzen zijn ingediend.
2. Het bestemmingsplan ‘Oosterweg 188 Wijchen’ ongewijzigd vast te stellen bestaande uit de geometrisch bepaalde planobjecten als vervat in het GML-bestand NL.IMRO.0296.BGBOosterweg188-VG01 met de bijhorende bestanden en bijlagen, waarbij gebruik is gemaakt van de BGT en BRK ondergrond dd. 14 september 2020
3. Geen exploitatieplan vast te stellen.

4. Geen m.e.r.-beoordeling als bedoeld in artikel 2, lid 5 van het Besluit mer uit te voeren.

Besluit (Aangenomen)

de Gemeenteraad besluit:

1. Vast te stellen dat er geen zienswijzen zijn ingediend.
2. Het bestemmingsplan 'Oosterweg 188 Wijchen' ongewijzigd vast te stellen bestaande uit de geometrisch bepaalde planobjecten als vervat in het GML-bestand NL.IMRO.0296.BGBOosterweg188-VG01 met de bijhorende bestanden en bijlagen, waarbij gebruik is gemaakt van de BGT en BRK ondergrond dd. 14 september 2020
3. Geen exploitatieplan vast te stellen.
4. Geen m.e.r.-beoordeling als bedoeld in artikel 2, lid 5 van het Besluit mer uit te voeren.

Openbaar Zaaknummer: 61464

Beslisnota voor de Gemeenteraad

Onderwerp: Vaststelling bestemmingsplan 'Oosterweg 188 Wijchen'

Voorgesteld besluit
de Gemeenteraad besluit:

1. Vast te stellen dat er geen zienswijzen zijn ingediend.
2. Het bestemmingsplan 'Oosterweg 188 Wijchen' ongewijzigd vast te stellen bestaande uit de geometrisch bepaalde planobjecten als vervat in het GML-bestand NL.IMRO.0296.BGBOosterweg188-VG01 met de bijhorende bestanden en bijlagen, waarbij gebruik is gemaakt van de BGT en BRK ondergrond dd. 14 september 2020
3. Geen exploitatieplan vast te stellen.
4. Geen m.e.r.-beoordeling als bedoeld in artikel 2, lid 5 van het Besluit mer uit te voeren.

Aanleiding
Op 23 augustus 2020 heeft de initiatiefnemer een principeverzoek ingediend. De kinderen van de eigenaren van het perceel Oosterweg 188 in Wijchen, zijn voornemens naast de bestaande woning met bijbehorende bebouwing, twee nieuwe modulaire starterswoningen te realiseren. Dit idee is ontstaan vanwege de lastige uitgangspositie voor starters op de huidige woningmarkt en de wens om in de toekomst zorg te kunnen dragen voor hun ouders, die op het perceel woonachtig zijn. Op de locatie langs de Oosterweg 188 berust momenteel een agrarische bestemming.
De locatie ligt aan de Oosterweg, een weg aan de dorpsrand ten zuidoosten van de kern van Wijchen. De Oosterweg is een belangrijke verkeesontsluitingsweg van en naar de N324. Het plangebied omvat kadastraal perceel Wijchen, sectie H, nummer 5267.
het perceel heeft een oppervlakte van circa 2.925 m2. Om de bouw van de woningen mogelijk te maken, moet het geldende bestemmingsplan voor de gronden in het plangebied worden herzien. Voorliggend bestemmingsplan voorziet hierin.

In de KPI ronde van september 2020 heeft uw college positief besloten op deze aanvraag (Z/20/051738). Inmiddels heeft de initiatiefnemer alle onderzoeken uitgevoerd. Met die onderzoeken is de haalbaarheid en uitvoerbaarheid van het plan aangetoond. Daarna is het concept ontwerpbestemmingsplan aangeleverd, getoetst en akkoord bevonden.

Bij besluit van 31 augustus 2021 heeft het college van burgemeester en wethouders besloten medewerking te verlenen aan het voorliggende plan. Daarnaast heeft het college ingestemd met het ontwerpbesluit hogere waarden. Voor de woningen moet een hogere waarde worden vastgesteld. Het project is getoetst aan de Notitie Hogere Waarden (2007) en hieraan wordt voldaan.

Het ontwerpbestemmingsplan en ontwerpbesluit hogere waarden zijn in het kader van de uniforme openbare voorbereidingsprocedure (UOV) in de Wegwijs en het Gemeenteblad van 8 september 2021 gepubliceerd en hebben zes weken voor een ieder ter inzage gelegen. In deze periode zijn er geen zienswijzen ingediend op het ontwerpbestemmingsplan en op het ontwerpbesluit hogere waarden. Onze

overlegpartners de provincie Gelderland en het Waterschap zijn tevens in kennis gesteld van de terinzagelegging. Zij hebben geen zienswijze ingediend. Overeenkomstig artikel 3.8 lid e Wro kan uw raad beslissen om het plan vast te stellen. Het besluit hogere waarden heeft ons college op 9 november 2021 vastgesteld.

Eerdere besluiten

Datum	**Korte omschrijving eerder genomen besluit (vermeld zo mogelijk het zaaknummer/documentnummer)**
KPI ronde september 2020	Principemedewerking verleent aan het realiseren van 2 modulaire staterswoningen en een goede landschappelijke inpassing aan de Oosterweg 188 (Z/20/051738).
31 augustus 2021	Zaaknummer Z/21/061464 document nummer 2889 Besluit: De vaststellingsprocedure te starten door het ontwerpbestemmingsplan 'Oosterweg 188 Wijchen' En de hogere waarde procedure te starten en ter visie te leggen, en bekend te maken dat men zienswijzen kan indienen.
9 november 2021	Zaaknummer Z/21/061464 Het besluit om de hogere waarden vast te stellen door het college van B&W.

Gewenst resultaat
Het planologisch mogelijk maken dat er aan de Oosterweg 188 twee modulaire starterswoningen gerealiseerd kunnen worden, voor het perceel Wijchen, sectie H, nummer 5267.

Argumenten

2.1 *In het kader van de kleinschalige particuliere initiatieven is in KPI ronde van september 2020 besloten om in principe medewerking te verlenen aan dit plan.*
Het plan is aanvankelijk getoetst aan de criteria die voor de kleinschalige particuliere initiatieven worden gehanteerd.
Het plan scoort op: ruimtelijke kwaliteit, aansluiting bij de woonvisie en duurzaamheid & innovatie. Op grond van deze punten heeft het initiatief voldoende gescoord voor medewerking. Alle voorwaarden die zijn gesteld in het principebesluit zijn verwerkt in het plan of in een privaat rechtelijke realisatie overeenkomst. De belangrijkste voorwaarden voor medewerking aan dit initiatief is dat er groene buffers blijven bestaan tussen de twee nieuw toe te voegen woningen. aan deze voorwaarden is in het bestemmingsplan voldaan.

2.2 *Er is geen aanleiding om het bestemmingsplan niet vast te stellen.*
De wettelijk voorgeschreven procedure is gevolgd.

2.3 *Uit de plantoelichting blijkt dat wordt voldaan aan een goede ruimtelijke ordening.*
Bij particuliere initiatieven vragen wij altijd de initiatiefnemer om aan te tonen dat zijn verzoek planologisch en ruimtelijk haalbaar en acceptabel is. Er dient sprake te zijn van een goede ruimtelijke ordening. In opdracht van initiatiefnemer heeft Pouderoyen Tonnaer een bestemmingsplan opgesteld.
Hierbinnen vindt een brede afweging plaats en wordt gekeken naar kwaliteitseisen ten behoeve van gezondheid en veiligheid, milieueisen o.a. in verband met stank en geluid, maar ook naar waterbeheer, de ontwikkeling van natuur en/of recreatie

en de bescherming van culturele en archeologische waarden. Deze afweging vindt plaats doordat voor verschillende beleidsterreinen kwaliteitsnormen zijn geformuleerd in diverse wet- en regelgeving. Zo is voor geluid in de wet vastgelegd welke geluidsbelasting acceptabel is en geld voor geur de Wet geurhinder. Het is aan de initiatiefnemer om aan te tonen dat hij daaraan kan voldoen. Hiertoe heeft hij bij dit verzoek verschillende onderzoeken en een bestemmingsplan aangeleverd waaruit blijkt dat het plan voldoet en ruimtelijk acceptabel is. Uit de rapporten blijkt dat de ontwikkeling in overeenstemming is met wetgeving op het gebied van o.a. geluidhinder, luchtkwaliteit, bodemkwaliteit en externe veiligheid. Verder is aangetoond dat geen sprake is van verstoring van archeologische waarden of van de leefomgeving van planten en dieren. Voor meer informatie wordt verwezen naar de toelichting van het bestemmingsplan en de bijlagen van de toelichting.

2.4 Er heeft afstemming plaatsgevonden met de vooroverleg partners
Het voorliggend plan is voorgelegd aan zowel provincie als aan het waterschap. Deze hebben beide een reactie gegeven op het plan. Beide partijen zagen geen problemen in de ruimtelijke uitvoerbaarheid van het plan. De Omgevingsvisie en de Omgevingsverordening doen geen concrete uitspraken die voor dit plan van belang zijn. De Omgevingsvisie en Omgevingsverordening Gelderland staan daarmee uitvoering van dit initiatief niet in de weg.

2.5 Het project voldoet aan de maximale ontheffingswaarden uit de Wet geluidhinder en het gemeentelijke beleid.
De twee nieuwe woningen liggen binnen de geluidzone van Oosterweg. Uit akoestisch onderzoek blijkt dat de voorkeursgrenswaarde van 48 dB op het bouwvlak wordt overschreden door de Oosterweg. De berekende geluidbelasting (57 dB) is lager dan de maximale ontheffingswaarden uit de Wet geluidhinder. Er is aangetoond dat bron- en overdrachtsmaatregelen niet mogelijk zijn. Voor het bouwkavel moeten hogere waarden worden vastgesteld. Het project is getoetst aan de Notitie Hogere Waarden (2007) en hieraan wordt voldaan. In het besluit hogere waarden wordt dit nader gemotiveerd.

3.1 Er is een realisatie overeenkomst afgesloten.
De gemeente heeft een realisatie overeenkomst met de initiatiefnemer gesloten. De kosten voor het opstellen van het bestemmingsplan zijn voor rekening van de initiatiefnemer (leges). Op grond van de Wet ruimtelijke ordening is geen exploitatieplan nodig. De gemeenteraad moet dit wel expliciet besluiten.

4.1. Een m.e.r.-beoordeling is niet nodig.
Er is op grond van de selectiecriteria uit bijlage III bij de EEG-richtlijn milieu-effectbeoordeling niet gebleken van belangrijke nadelige gevolgen voor het milieu die leiden tot een m.e.r. beoordelingsplicht. De gemeenteraad moet in een dergelijk geval expliciet besluiten om geen m.e.r. beoordeling uit te voeren.

Tegenargumenten en risico's

2.1 *Er is beroep mogelijk tegen het bestemmingsplan.*
Er zijn geen zienswijzen ingediend. Het is wel mogelijk dat een ieder die belanghebbend is beroep kan indienden bij de Raad van State. Ook deze indieners van het beroep moet zelf aantonen dat hij/zij belanghebbende zijn.

2.2 Het plangebied bevindt zich in ontheffingsgebied van de das van de Huurlingsedam fase 2
voor deze ontwikkeling is waarschijnlijk een Wnb ontheffing nodig voor de das bij de provincie Gelderland. Echter deze aanvraag staat los van de ruimtelijke procedure en deze aanvraag moet de initiatiefnemer dan ook zelf doen bij de provincie. Naar onze mening wordt het leefgebied van de das met deze ontwikkeling niet aangetaste en juist verbeterd. Het plan ziet dus toe op een goede ruimtelijke ordening.

Financiële gevolgen
Het betreft een particulier initiatief. Voor de behandeling van het bestemmingsplan worden de gebruikelijke leges in rekening gebracht. Voor het overige heeft het plan geen financiële gevolgen voor de gemeente alle kosten zijn voor rekening van initiatiefnemer.

Communicatie
Na vaststelling van het bestemmingsplan volgt de bekendmaking van de terinzagelegging in het elektronisch Gemeenteblad op www.officielebekenmakingen.nl. In de Wegwijs verschijnt een verkorte publicatie. Tevens wordt het plan gepubliceerd op www.ruimtelijkeplannen.nl. Belanghebbenden die tijdig een zienswijze kenbaar hebben gemaakt en andere belanghebbenden, kunnen beroep instellen bij de Afdeling bestuursrechtspraak van de Raad van State. Deze rechtsmiddelenverwijzing wordt opgenomen in de bovengenoemde publicaties. Ook worden betrokken medeoverheden geïnformeerd over de vaststelling van het bestemmingsplan.

Uitvoering of Vervolgstappen
Het vastgestelde bestemmingsplan ligt na bekendmaking zes weken voor beroep ter inzage. Indien beroep wordt ingesteld, volgt na deze termijn de afhandeling daarvan. Wanneer er geen beroep wordt ingesteld zal het vastgestelde bestemmingsplan onherroepelijk worden.

Bijlagen:
1. Toelichting en Regels bestemmingsplan Oosterweg 188 Wijchen
2. Verbeelding bestemmingsplan Oosterweg 188 Wijchen
3. Bijlage bij de Regels bestemmingsplan Oosterweg 188 Wijchen
4. Bijlage bij de toelichting bestemmingsplan Oosterweg 188 Wijchen
5. Besluit hogere waarden Wet geluidhinder Oosterweg 188 te Wijchen

Bestemmingsplan

Oosterweg 188 Wijchen

Gemeente Wijchen

NL.IMRO.0296.BGBOosterweg188-VG01 / Definitief
Projectnr. W-20153 / Vaststellingsdatum 16 december 2021

Gemeente Wijchen

Bestemmingsplan Oosterweg 188 Wijchen

Vestigingsadres: Schoenaker 10, 6641 SZ Beuningen

Telefoonnummer 024 - 675 23 56 **Emailadres** info@burowaalbrug.nl **Website** www.burowaalbrug.nl

Rekeningnr. IBAN NL98 RABO 0302 2351 59 **KvK Nummer** 58365524 **BTW Nummer** NL8530.06.453.B01

Inhoudsopgave

Toelichting **5**

Hoofdstuk 1 Inleiding **6**
1.1 Aanleiding 6
1.2 Ligging plangebied 6
1.3 Geldend bestemmingsplan 7
1.4 Leeswijzer 8

Hoofdstuk 2 Gebiedsvisie **9**
2.1 Bestaande situatie 9
2.2 Toekomstige situatie 10

Hoofdstuk 3 Beleidskader **13**
3.1 Nationaal beleid 13
3.2 Provinciaal beleid 14
3.3 Gemeentelijk beleid 15
3.4 Conclusie 17

Hoofdstuk 4 Milieu- & omgevingsaspecten **18**
4.1 Verkeer & Parkeren 18
4.2 Bodem 18
4.3 Geluid 19
4.4 Milieuzonering 21
4.5 Luchtkwaliteit 22
4.6 Geur 23
4.7 Externe veiligheid 24
4.8 Waterhuishouding 27
4.9 Ecologie 31
4.10 Archeologie & cultuurhistorie 33
4.11 Leidingen 35
4.12 Vormvrije MER-beoordeling 36

Hoofdstuk 5 Juridische planbeschrijving **37**
5.1 Algemeen 37
5.2 Bestemmingsplan 38

Hoofdstuk 6 Uitvoerbaarheid **40**
6.1 Economische uitvoerbaarheid 40
6.2 Maatschappelijke uitvoerbaarheid 40

Bijlagen toelichting (extern bijlagenboek)

Bijlage 1 Verkennend bodemonderzoek

Bijlage 2 Bodemadvies ODRN

Bijlage 3 Akoestisch onderzoek wegverkeerslawaai

Bijlage 4 Besluit hogere waarden

Bijlage 5 Watertoets

Bijlage 6 Quickscan Wet natuurbescherming

Regels **42**

Hoofdstuk 1 **Inleidende regels** **43**
Artikel 1 Begrippen 43
Artikel 2 Wijze van meten 47

Hoofdstuk 2 **Bestemmingsregels** **48**
Artikel 3 Wonen - 1 48
Artikel 4 Waarde - Archeologie 2 54
Artikel 5 Waarde - Cultuurhistorisch waardevol gebied 56

Hoofdstuk 3 **Algemene regels** **58**
Artikel 6 Anti-dubbeltelregel 58
Artikel 7 Algemene bouwregels 58
Artikel 8 Algemene gebruiksregels 58

Hoofdstuk 4 **Overgangs- en slotregels** **59**
Artikel 9 Overgangsrecht 59
Artikel 10 Slotregel 59

Bijlagen regels **60**

Bijlage 1 **Landschappelijke inpassing** **61**

Bijlage 2 **Cultuurhistorische waarderingskaart** **62**

Toelichting

Hoofdstuk 1 Inleiding

1.1 Aanleiding

De kinderen van de eigenaren van het perceel Oosterweg 188 in Wijchen, zijn voornemens naast de bestaande woning met bijbehorende bebouwing, twee nieuwe modulaire wooneenheden te realiseren. Dit idee is ontstaan vanwege de lastige uitgangspositie voor starters op de huidige woningmarkt en de wens om in de toekomst zorg te kunnen dragen voor hun ouders, die op het perceel woonachtig zijn. Op 1 december 2020 heeft het college besloten om in principe medewerking te verlenen aan dit plan. Om de bouw van de woningen mogelijk te maken, moet het geldende bestemmingsplan voor de gronden in het plangebied worden herzien. Voorliggend bestemmingsplan voorziet hierin.

1.2 Ligging plangebied

Het plangebied is gelegen aan de Oosterweg, in het buitengebied van Wijchen en staat kadastraal bekend als gemeente Wijchen, sectie H, nr. 5267. Het plangebied heeft een omvang van circa 2.925 m^2 en wordt begrensd door:

- Noordzijde: de Oosterweg;
- Oostzijde: een agrarisch perceel, kadastraal bekend als nr. 5268;
- Zuidzijde: een agrarisch perceel, kadastraal bekend als nr. 40;
- Westzijde: de zijdelingse bedrijfsperceelsgrens van Oosterweg 186.

Navolgende afbeeldingen tonen globaal de ligging en begrenzing van het plangebied in de omgeving. Voor de exacte begrenzing van het plangebied wordt verwezen naar de verbeelding.

Globale ligging plangebied (rode stip)

Globale begrenzing plangebied (rode omkadering)

1.3 Geldend bestemmingsplan

Voor het plangebied geldt het bestemmingsplan 'Buitengebied 1998', zoals vastgesteld door de gemeenteraad op 26 maart 1998. De gronden in het plangebied hebben de bestemmingen 'Woondoeleinden' en 'Agrarisch gebied'.

Behalve het bestemmingsplan 'Buitengebied 1998', is ook het bestemmingsplan 'Parapluplan Cultuurhistorie Wijchen' van toepassing op het hele plangebied. Dit bestemmingsplan is door de gemeenteraad vastgesteld op 3 mei 2017. In dit parapluplan zijn de gronden binnen het plangebied voorzien van de dubbelbestemming 'Waarde - Cultuurhistorisch waardevol gebied', vanwege de ligging aan een oud bebouwingslint.

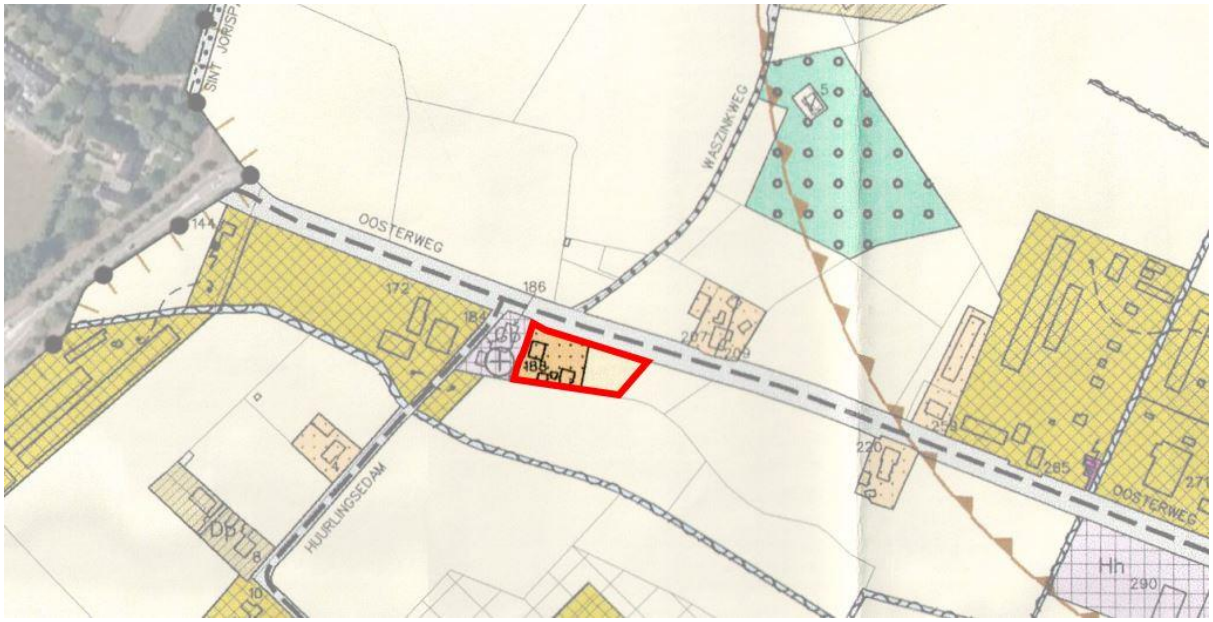

Uitsnede verbeelding geldend bestemmingsplan met ligging plangebied (rode omkadering)

De beoogde ontwikkeling van twee burgerwoningen past niet binnen de ter plaatse geldende bestemming 'Agrarisch gebied'. Vandaar dat het bestemmingsplan moet worden herzien.

1.4 Leeswijzer

Het bestemmingsplan bestaat uit meerdere onderdelen: een verbeelding waarop de bestemmingen in het plangebied zijn aangegeven en regels waarin de bepalingen voor de op de verbeelding vermelde bestemmingen zijn opgenomen. Het bestemmingsplan gaat vergezeld van een toelichting waarin de achtergronden van het bestemmingsplan zijn beschreven. De verbeelding vormt samen met de regels het juridische bindende deel van het bestemmingsplan. In de toelichting worden de keuzes die in het bestemmingsplan worden gemaakt nader gemotiveerd en verantwoord. De toelichting kan globaal opgedeeld worden in vier delen.

Inleiding en gebiedsvisie
In hoofdstuk 1 zijn de aanleidingen en het kader voor de planherziening beschreven. Hoofdstuk 2 geeft een beschrijving van de huidige en toekomstige situatie van het plangebied.

Verantwoording
Hoofdstukken 3 en 4 geven de achtergronden, toelichting en motivatie op de gemaakte keuzen weer die uiteindelijk hebben geleid tot de uitgewerkte planopzet. In dit planonderdeel worden onder meer het (beleids)kader en de milieuaspecten uiteengezet.

Juridische planbeschrijving
In hoofdstuk 5 wordt de juridische planopzet beschreven. Doel is een nadere onderbouwing te geven wat met het plan wordt beoogd en hoe de instrumenten regels en verbeelding hierbij worden gehanteerd.

Uitvoerbaarheid
Het laatste deel (hoofdstuk 6) gaat in op de financieel-economische en maatschappelijke uitvoerbaarheid van het plan.

Hoofdstuk 2 Gebiedsvisie

2.1 Bestaande situatie

Het plangebied ligt aan de zuidzijde van de Oosterweg. Langs het in het buitengebied gelegen gedeelte van de Oosterweg bevindt zich verspreid liggende bebouwing, met doorzichten naar het achterliggende landschap. Het plangebied ligt op de overgang tussen de bebouwde kom van Wijchen en het buitengebied.

De bestaande bebouwing is aan de westzijde van het perceel gesitueerd en bestaat uit één woonhuis en twee bijgebouwen, waaronder één vrijstaande garage en één schuilschuurtje voor dieren. Het plangebied heeft twee inritten aan de Oosterweg. Eén langs de woning en één naar de vrijstaande garage. De oostzijde van het perceel is een omheind weiland, dat werd begraasd door geiten. De vegetatie op het perceel bestaat uit een grote hoeveelheid bomen, waaronder een bomenrij langs de Oosterweg en op de overgang tussen het woonperceel en het agrarische perceel. Ook op de achterperceelsgrens staan verspreid verschillende bomen.

Op navolgende afbeeldingen is de bestaande bebouwing in en om het plangebied weergegeven, evenals twee impressies van het plangebied.

Impressie bestaande bebouwing met globale aanduiding plangebied (rode omkadering)

Impressies van het plangebied vanaf de Oosterweg

2.2 Toekomstige situatie

In de toekomstige situatie is het voornemen om twee duurzame en zoveel mogelijk zelfvoorzienende modulaire starterswoningen te realiseren. Aan de oostzijde van het plangebied, ter plaatse van de huidige agrarische gronden, worden dwars op de Oosterweg, twee L-vormige woningen toegevoegd. De oppervlakte van de beoogde woningen bedraagt circa 80 m^2 per woning, gesitueerd op percelen met een omvang van circa 550 m^2.

De woningen bestaan uit één bouwlaag met kap, zijn straatgericht georiënteerd en worden naast elkaar en gespiegeld ten opzichte van elkaar gerealiseerd. Overeenkomstig met de bestaande bebouwing worden de beide woningen in de eerste bebouwlingslijn, ongeveer halverwege het perceel gesitueerd. De bestaande bomen langs de randen van het perceel en op het perceel blijven behouden. Aanvullend wordt tussen de woningen een kleine boomgaard aangelegd met fruitbomen en het perceel wordt aan de zuid- en oostzijde afgerond met een struweelhaag. Navolgend is de landschappelijke inpassing en een impressie van de beoogde woningen opgenomen. De woningen worden in afwijking van de impressie volledig voorzien van een kap.

Impressie van de beoogde woningen

Landschappelijke inpassing van de beoogde woningen

Bij de modulaire woningen worden geen nieuwe bijgebouwen gerealiseerd, enkel de huidige schuilschuur blijft behouden voor het stallen van fietsen en dergelijke. Om de beide woonpercelen zo open mogelijk te houden, zijn behalve ter plaatse van de woningen en het te handhaven bijgebouw, de mogelijkheden tot het realiseren van aanvullende bijgebouwen planologisch uitgesloten. Indien tussen de beide woonpercelen een erfafscheiding gewenst is, dan wordt dit in de vorm van een haag gerealiseerd.

Beide woningen worden via één inrit op de Oosterweg ontsloten. De inrit komt tussen twee bestaande bomen langs de Oosterweg. De bomen langs de Oosterweg zijn onderdeel van de hoofdgroenstructuur van Wijchen en moeten worden gehandhaafd. Vandaar dat de inrit op 3,0 m vanaf de stam van beide bomen wordt gerealiseerd. Ter plaatse van de beoogde locatie is de afstand tussen de bomen circa 9,7 m. Hierdoor is het mogelijk om een inrit van circa 3,0 tot 3,5 m breed te realiseren. Aansluitend op de inrit wordt voor iedere woning voorzien in drie parkeerplaatsen, waarmee voldoende parkeergelegenheid gerealiseerd wordt.

Duurzaamheid
De buitenkant van de woningen wordt uitgevoerd middels duurzame houten gevelbekleding in combinatie met felsplaten. Op de daken van de woningen worden tien zonnepanelen geplaatst. Behalve voor de verduurzaming van de woningen wordt door de toepassing van gevelbekleding ook de isolatiewaarden van de woningen verhoogd. Omwille hiervan wordt eveneens triple beglazing aangebracht. Daarnaast worden de woningen zonder gasaansluiting, 'all-electric' opgeleverd, door de toepassing van warmtepompen. De woningen worden conform het Bouwbesluit gebouwd. Het Bouwbesluit stelt eisen aan energiezuinigheid van nieuwe woningen. Bovendien moeten vanaf 1 januari 2021 alle nieuwe gebouwen voldoen aan de eisen voor Bijna Energieneutrale Gebouwen (BENG).

Natuurinclusief bouwen
Om een gezonde, aantrekkelijke en toekomstbestendige leefomgeving voor mens en dier te realiseren is rekening gehouden met de natuurinclusiviteit van het plan. Door het handhaven van de bestaande bomen, het inplanten van een struweelhaag langs de zuid- en oostzijde, het uitvoeren van een eventuele erfafscheiding als haag en het toevoegen van fruitbomen tussen de beide woningen, wordt het hitte-eilandeffect verminderd (meer schaduw) en wordt voedsel voor bijen en vlinders gegenereerd. Ook blijft het perceel rond de beoogde woningen en de bestaande schuur onbebouwd, waardoor het regenwater in de groene omkadering rond de bebouwing rustig in de bodem kan infiltreren.

Daarnaast biedt ook de bebouwing kansen om de biodiversiteit te vergroten. De groene sedumdaken zorgen voor verkoeling in de zomer en houden in de winter de warmte in de woningen vast. Bovendien bufferen groene daken ook regenwater, waardoor een bijdrage wordt geleverd aan het voorkomen van het overbelast raken van het riool bij hevige regenbuien.

Beeldkwaliteit
Het plangebied ligt ten zuiden van de Oosterweg en valt daarom binnen het gebied rondom de wijk Huurlingsedam, waarvoor de gemeente streeft naar een eenduidige stedenbouwkundige kwaliteit en beeldkwaliteit. Er zijn voor deze woningen een aantal spelregels opgesteld, waar het ontwerp aan moet voldoen. Toetsing en goedkeuring van het ontwerp vindt plaats door de supervisor van de wijk Huurlingsedam. Vanwege de ligging van het plangebied direct tegen de wijk Huurlingsedam, dient het bouwplan te worden getoetst door de supervisor.

De toetsing van het bouwplan door de supervisor heeft plaatsgevonden. De supervisor is akkoord met het voorliggende plan, mits de hoofdgebouwen volledig worden voorzien van een kap, zowel aan de voorzijde, als aan de achterzijde van het dak een overstek wordt gerealiseerd en de dakhelling wordt vergroot. Rekening houdend met de maximum bouwhoogte van 5,0 m, is een dakhelling van 30 graden mogelijk. Deze voorwaarden zijn in het onderhavige bestemmingsplan vastgelegd en/of mogelijk gemaakt. Zodoende wordt voor dit plan aan de eisen van de supervisor voldaan.

Hoofdstuk 3 Beleidskader

3.1 Nationaal beleid

3.1.1 Nationale Omgevingsvisie

De Nationale Omgevingsvisie (NOVI) is de opvolger van de Structuurvisie Infrastructuur en Ruimte (SVIR), waarin het Rijk een lange termijn visie geeft op de toekomstige ontwikkeling van de leefomgeving in Nederland. De NOVI geeft richting en helpt keuzes te maken. Bij de afweging van keuzes wordt bij voorkeur gekozen voor slimme combinaties van functies, wordt uitgegaan van de specifieke kenmerken en kwaliteiten van gebieden en worden beslissingen niet uitgesteld of doorgeschoven.

De nationale belangen en opgaven waarop het Rijk wil sturen en richting wil geven, komen samen in de volgende vier prioriteiten:

- Ruimte maken voor klimaatadaptatie en energietransitie;
- De economie van Nederland verduurzamen en ons groeipotentieel behouden;
- Steden en regio's sterker en leefbaarder maken;
- Het landelijk gebied toekomstbestendig ontwikkelen.

Planspecifiek
De voorgenomen ontwikkeling is niet in strijd met de prioriteiten uit de NOVI. De NOVI vormt geen belemmering voor dit plan.

3.1.2 Besluit algemene regels ruimtelijke ordening

Het Besluit algemene regels ruimtelijke ordening (Barro) borgt een aantal van de nationale ruimtelijke belangen die deel uitmaken van het beleid, zoals beschreven in de voorganger van de NOVI, oftewel de SVIR. Op het moment dat de Omgevingswet in werking treedt, vervalt het Barro. De regels van het Barro worden dan vervangen door het Besluit kwaliteit leefomgeving (BKL). Het BKL wordt de uitwerking, in regelgeving, van het beleid dat in de NOVI staat. Zolang de Omgevingswet nog niet van kracht is, is het Barro nog van toepassing.

In het Barro, ook wel bekend als de AMvB Ruimte, zijn 14 nationale belangen opgenomen die juridische borging vereisen. Het besluit is gericht op doorwerking van de nationale belangen in provinciaal beleid en gemeentelijke bestemmingsplannen. Dat betekent dat het Barro voor de opgenomen onderwerpen regels geeft over bestemmingen en het gebruik van gronden. Daarnaast kan zij aan de gemeente opdragen in de toelichting bij een bestemmingsplan bepaalde zaken uitdrukkelijk te motiveren.

Planspecifiek
Voor onderhavig plangebied zijn geen specifieke doelstellingen geformuleerd. Het Barro is niet specifiek van toepassing op het plangebied.

3.1.3 Ladder voor duurzame verstedelijking

De in de Structuurvisie Infrastructuur en Ruimte geïntroduceerde 'ladder voor duurzame verstedelijking' is als procesvereiste vastgelegd in het Besluit ruimtelijke ordening (Bro). In het geval van een nieuwe stedelijke ontwikkeling moet in de toelichting een onderbouwing worden opgenomen van nut en noodzaak van de nieuwe stedelijke ruimtevraag en de ruimtelijke inpassing. Hierbij wordt uitgegaan van de 'ladder voor duurzame verstedelijking'. De ladder worden in artikel 3.1.6, lid 2 Bro als volgt omschreven:*'De toelichting bij een bestemmingsplan dat een nieuwe stedelijke ontwikkeling mogelijk maakt, bevat een beschrijving van de behoefte aan die ontwikkeling, en, indien het bestemmingsplan die ontwikkeling mogelijk maakt buiten het bestaand stedelijk gebied, een motivering waarom niet binnen het bestaand stedelijk gebied in die behoefte kan worden voorzien.'*

In het kader van de ladder wordt ten aanzien van de definitie van bestaand stedelijk gebied de definitie uit de Bro gehanteerd: *'bestaand stedenbouwkundig samenstel van bebouwing ten behoeve van wonen, dienstverlening, bedrijvigheid, detailhandel of horeca, alsmede de daarbij behorende openbare of sociaal-culturele voorzieningen, stedelijk groen en infrastructuur.'* Volgens de nota van toelichting bij het Bro moet worden bekeken of door het benutten van leegstaande verstedelijkingsruimte in bestaand stedelijk gebied kan worden voorzien in de behoefte. Zoals ook volgt uit onder andere de uitspraak met het nummer 201303578/1/R4 kunnen, naar het oordeel van de Raad van State, planologische mogelijkheden waarvan nog geen gebruik is gemaakt, als leegstaande verstedelijkingsruimte worden aangemerkt. Een dergelijke locatie wordt gezien als onderdeel van het bestaand stedelijk gebied.

Planspecifiek
Op basis van jurisprudentie is bij een toevoeging van 11 woningen geen sprake van een stedelijke ontwikkeling (ABRvS 16 september 2015, ECLI:NL:RVS:2015:2921). Voorliggend initiatief voorziet slechts in de realisatie van twee woningen. Zodoende is artikel 3.6.1, tweede lid Bro niet van toepassing. De ladder voor duurzame verstedelijking hoeft niet doorlopen te worden.

3.1.4 Conclusie

In het plangebied zijn geen nationale belangen in het geding.

3.2 Provinciaal beleid

3.2.1 Algemeen

Op 19 december 2018 heeft het college van Gedeputeerde Staten de 'Omgevingsvisie Gaaf Gelderland' vastgesteld. De bijbehorende geactualiseerde 'Omgevingsverordening Gelderland (maart 2021)' heeft het college van Gedeputeerde Staten op 31 maart 2021 vastgesteld. In de Omgevingsvisie staan de hoofdlijnen van het beleid en in de Omgevingsverordening de regels en afspraken om de opgaven uit de Omgevingsvisie te realiseren.

De Omgevingsvisie en -verordening zijn dynamische instrumenten. Doordat wetten veranderen of door de komst van nieuwe initiatieven, kijkt de provincie twee keer per jaar of de plannen moeten worden aangepast.

3.2.2 Omgevingsvisie

De komende decennia komt er veel op Gelderland af: het energievraagstuk, klimaatverandering, uitputting van grondstoffen, kwetsbare biodiversiteit, digitalisering, internationalisering. Deze zaken vragen stevige antwoorden en oplossingen als investering in de toekomst. Met de schaarse ruimte en de vele uiteenlopende belangen en inzichten gaat dit niet vanzelf. De provincie zet in de Omgevingsvisie een gezond, veilig, schoon en welvarend Gelderland centraal.

- *Gezond en veilig;* dat is een gezonde leefomgeving, schone en frisse lucht, een schoon milieu, een niet vervuilde bodem, voldoende schoon en veilig (drink)water, bescherming van onze flora en fauna. Dat is ook voorbereid zijn op klimaatverandering, zoals hitte, droogte, bosbranden en overstromingen. En dat is ook aandacht hebben voor verkeersveiligheid en veilige bedrijvigheid.
- *Schoon en welvarend;* dat is een dynamisch, duurzaam en aantrekkelijk woon-, werk- en ondernemersklimaat, goed bereikbaar en met een goed functionerende arbeidsmarkt en dito kennis- en onderwijsinstellingen. Maar dat is ook het tegengaan van schadelijke uitstoot, afval en uitputting van grondstoffen, alsmede het investeren in nieuwe, alternatieve vormen van energie.

Om Gelderland voor mensen en bedrijven aantrekkelijk te houden, is de kwaliteit van de leefomgeving van groot belang, zoals goed bereikbare voorzieningen, aansprekende evenementen, unieke cultuurhistorie, inspirerende culturele voorzieningen en een mooie natuur. Ook goed wonen hoort daarbij. Gelderland heeft op woongebied een bijzondere positie met uiteenlopende stedelijke en landelijke woonkwaliteiten. Om het landschap open, groen en het voorzieningenniveau op peil te houden en leegstand te voorkomen, is bouwen binnen bestaand verstedelijkt gebied het vertrekpunt. De provincie geeft de voorkeur aan het benutten van bestaande gebouwen en het concentreren van bebouwing. Pas als er geen andere goede mogelijkheden zijn, kan er aan de randen van steden of dorpen uitgebreid worden.

De dynamiek op de woningmarkt is groot. Mensen worden ouder, wonen steeds langer alleen en zelfstandig, worden steeds meer energiebewust en zijn mobieler dan vroeger, waardoor ze ook meer en makkelijker verhuizen. Het grootste deel van de woningen die in 2050 in Gelderland nodig zijn, staat er al. Maar deze woningen zijn niet klaar voor de toekomst en moeten aangepast of vervangen worden.

Voor de provincie staat een goede balans tussen de vraag en aanbod van woningen in verschillende prijscategorieën voorop, ook voor specifieke doelgroepen. De meeste woningen zijn verre van energieneutraal en klimaatbestendig. De provincie stimuleert innovaties op dit terrein, zoals het aardgasloos maken van bestaande woningen en het verduurzamen van woonwijken. Daarnaast is de provincie met haar partners in gesprek over hoe het vraagstuk van klimaatadaptatie en wonen slimmer aangepakt kan worden. Voldoende groene ruimte, koele plekken, opvang van water in het licht van de klimaatverandering is immers van belang, zeker met het oog op de gezondheid van de Gelderlanders.

Planspecifiek
De beoogde ontwikkeling sluit aan bij het uitgangspunt dat zoveel mogelijk binnen bestaand stedelijk gebied gebouwd wordt. Het plangebied ligt net buiten de kern van Wijchen, maar is desondanks onderdeel van bestaand stedelijk gebied, omdat het onderdeel is van de lintbebouwing langs de Oosterweg. Bovendien wordt ten zuiden van het plangebied de nieuwe woonwijk Huurlingsedam (fase 2) ontwikkeld. Daarnaast worden de nieuwe woningen in lijn met de provinciale duurzaamheidsambities 'all-electric', zonder aardgasaansluiting gebouwd, door de toepassing van zonnepanelen, een warmtepomp en tripple glas.

3.2.3 Omgevingsverordening

De Omgevingsverordening vormt de juridische doorwerking in regels van het beleid uit de Omgevingsvisie. De verordening voorziet ten opzichte van de Omgevingsvisie niet in nieuw beleid en is daarmee dus beleidsneutraal. De inzet van de verordening als juridisch instrument om de doorwerking van het provinciaal beleid af te dwingen is beperkt tot die onderdelen van het beleid waarvoor de inzet van algemene regels noodzakelijk is om provinciale belangen veilig te stellen of om uitvoering te geven aan wettelijke verplichtingen. De Omgevingsverordening richt zich net zo breed als de Omgevingsvisie op de fysieke leefomgeving in de Provincie Gelderland. Dit betekent dat vrijwel alle regels die betrekking hebben op de fysieke leefomgeving opgenomen zijn in de Omgevingsverordening.

Planspecifiek
Ten aanzien van nieuwe woningen is in artikel 2.2 opgenomen dat een bestemmingsplan uitsluitend nieuwe woningen mogelijk maakt als die ontwikkeling past binnen een door Gedeputeerde Staten vastgestelde regionale woonagenda. Voorliggend initiatief voorziet in de realisatie van twee extra woningen binnen het contingent dat beschikbaar is voor 'Kleine woningbouwinitiatieven' en past daarmee binnen het provinciale beleidskader.

3.2.4 Conclusie

In het plangebied zijn geen provinciale belangen in het geding.

3.3 Gemeentelijk beleid

3.3.1 Structuurvisie Wijchen

De gemeente Wijchen heeft één structuurvisie voor de hele gemeente opgesteld, welke op 29 mei 2009 is vastgesteld. De structuurvisie geeft een overzicht van de verwachte ontwikkelingen binnen de gemeente Wijchen voor de komende tien jaar. De gemeente gaat uit van een compacte groei en het benutten van de potenties van bestaand stedelijk gebied zonder daarbij de bestaande kwaliteit aan te tasten, in combinatie met een vitaal platteland en sterke kleine kernen.

Het buitengebied is in principe niet de plek om (grote hoeveelheden) nieuwe woningen toe te voegen. Enkel indien er sprake is van een ruimtelijke kwaliteitsverbetering als gevolg van functieverandering van voormalige (agrarische) bedrijfsgebouwen of landgoedontwikkeling overeenkomstig de Natuurschoonwet bestaan er mogelijkheden voor woningbouw in het buitengebied.

Die woningbouw moet dan wel aansluiten bij het landschap en de structuur van het buitengebied. Nieuwe woningen mogen de (agrarische) bedrijfsontwikkeling niet hinderen. Derhalve wordt terughoudend omgegaan met woningbouw in open grootschalige agrarische productiegebieden.

In het kleinschalige rivierduinenlandschap en aansluitend aan de dorpsrandgebieden zijn meer mogelijkheden voor woningbouw of andere niet-agrarische functies zoals kleinschalige werkfuncties en recreatie.

In de structuurvisie maakt het plangebied deel uit van een groter gebied dat is aangeduid als 'Ontwikkelen wonen'. Navolgende afbeelding toont de verbeelding van de structuurvisie.

Verbeelding structuurvisie gemeente Wijchen, met globale aanduiding plangebied (blauwe cirkel)

De gemeente kiest voor een concentratie van de bouwopgave voor de kern Wijchen, met als uitbreidingslocaties: Wijchen-West en de in ontwikkeling zijnde Huurlingsedam.

Planspecifiek
Het plangebied grenst aan de nieuwe woonwijk Huurlingsedam fase 2. De beoogde toevoeging van twee wooneenheden is in die zin aansluitend op de gewenste concentratie van woningbouw ter plaatse. Bovendien zijn de woningen landschappelijk ingepast, aansluitend bij het landschap en de structuur van het gebied.

3.3.2 Woonvisie Wijchen 2025

De gemeente Wijchen heeft in haar woningbouwprogrammering ruimte gereserveerd voor kleinschalige initiatieven. Hieronder verstaan zij initiatieven met maximaal vier woningen. Om de woningvoorraad duurzaam en gevarieerd te houden wil de gemeente flexibel om kunnen gaan met nieuwe initiatieven. In de beoordeling van nieuwe aanvragen voor woningen zal de gemeente onder meer beoordelen of het initiatief meerwaarde heeft voor de leefbaarheid. Belangrijke relevante aandachtspunten daarbij zijn o.a.:

- De (lokale) behoefte is leidend. Plannen moeten kwantitatief en kwalitatief aansluiten bij de behoefte.
- Nieuwbouw moet bijdragen aan de identiteit van een wijk of dorp. Daarbij gaat het zowel om de ruimtelijke als de sociale kwaliteit.
- Vervanging en verbetering van bestaande bebouwing, gaat vóór uitbreiding.
- Waar mogelijk tenminste energieneutraal en gasloos en zo duurzaam mogelijk.
- Een passende kwaliteit van wonen bieden, o.a. aan mensen met een zorgvraag.

De gemeente Wijchen heeft de ambitie uitgesproken om de 'mismatch' tussen vraag en aanbod weg te nemen. In de woonvisie 'Thuis in Wijchen' wordt de wens uitgesproken om alle woningen zo goed mogelijk aan te laten sluiten bij de kwalitatieve eisen en wensen van bewoners. Het gaat daarbij niet alleen om de huidige bewoners van een woning, maar zeker ook de toekomstige bewoners. De gemeente Wijchen streeft naar een duurzame en meer flexibele woningvoorraad, zodat geanticipeerd kan worden op huidige en toekomstige behoeften en woonwensen.

Mensen met een zorgvraag blijven langer thuiswonen. Dit leidt tot een toenemende behoefte aan een meer divers woningaanbod, met woonvormen die nu niet of onvoldoende beschikbaar zijn in Wijchen. Woonvormen waar bijvoorbeeld verschillende generaties onder één dak wonen of waar men dicht bij (zorg)voorzieningen woont. Woningen waarbij de eindgebruiker een centrale rol bij de ontwikkeling van de woning speelt en daarom een huis naar eigen wensen kan indelen.

Planspecifiek
De beoogde ontwikkeling betreft de bouw van twee modulaire wooneenheden. Hiermee wordt voorzien in een lokale behoefte aan betaalbare starterswoningen, in de nabijheid van de ouders, om in de toekomst zorg voor hen te kunnen dragen. Vanwege de maximum oppervlakte van 80 m^2 per woning, blijven de woningen betaalbaar. Daarnaast worden de woningen, aansluitend op de gemeentelijke duurzaamheidsambities, 'all-electric', zonder aardgasaansluiting gebouwd, door de toepassing van zonnepanelen, een warmtepomp en tripple glas.

Aangezien het modulaire wooneenheden betreft kunnen deze, indien ter plaatse geen behoefte meer is aan de woningen, herplaatst worden ten behoeve van andere starters en/of mantelzorgers en anders zijn de materialen van de woningen recyclebaar voor andere doeleinden.

3.3.3 Conclusie

In het plangebied zijn geen gemeentelijke belangen in het geding.

3.4 Conclusie

Het plan is passend binnen c.q. niet strijdig aan het beleid van de verschillende overheden.

Hoofdstuk 4 Milieu- & omgevingsaspecten

4.1 Verkeer & Parkeren

4.1.1 Verkeer

Om inzicht te bieden in de mate van verkeerstoename als gevolg van de ontwikkeling, die met dit bestemmingsplan wordt gefaciliteerd, moet de verkeersaantrekkende werking worden bepaald. Daarvoor is gebruik gemaakt van de CROW-publicatie 381 'Toekomstbestendig parkeren'. Voor het berekenen van de verkeersgeneratie wordt uitgegaan van een gemiddelde weekdag.

Het voorliggende bestemmingsplan voorziet in de bouw van twee vrijstaande woningen. Op basis van de CROW-publicatie geldt voor een vrijstaande woning een maximale verkeersgeneratie van 8,6 motorvoertuigbewegingen, op een gemiddelde weekdag, uitgaande van een ligging in 'matig stedelijk' gebied, in het 'buitengebied'. Gelet op het voorgaande leidt de beoogde ontwikkeling tot (8,6 x 2 =) 17,2 motorvoertuigbewegingen op een gemiddelde weekdag.

Het plangebied wordt ontsloten via de Oosterweg. Aangezien het om een relatief beperkte toename van het aantal verkeersbewegingen gaat en de Oosterweg voldoende capaciteit heeft om deze toename op te vangen, leidt de beoogde ontwikkeling niet tot een onacceptabele verkeerstoename.

Het aspect 'verkeer' vormt geen belemmering voor de uitvoerbaarheid van dit bestemmingsplan.

4.1.2 Parkeren

Ter waarborging van voldoende parkeervoorzieningen hanteert de gemeente Wijchen de maximale parkeernormen uit CROW-publicatie 381 'Toekomstbestendig parkeren'. Dit is bepaald in het 'Parkeerbeleidsplan gemeente Wijchen', dat op 16 juni 2016 in werking is getreden en in 2020 op onderdelen is aangepast.

Voor vrijstaande woningen, in 'niet stedelijk' gebied, in het 'buitengebied', geldt een maximale parkeernorm van 2,8 parkeerplaatsen per woning. Parkeren moet geheel op eigen terrein worden opgelost. Dat betekent dat per woning voorzien moet worden in tenminste drie parkeerplaatsen. Gelet op de beoogde ruime kavelmaat is er voldoende ruimte om de benodigde parkeerplaatsen op eigen terrein aan te leggen.

In de regels van onderhavig bestemmingsplan is ten aanzien van parkeren een regeling opgenomen. Daarin is bepaald dat bij het bouwen en het wijzigen van het bestaande gebruik moet worden voorzien in voldoende parkeergelegenheid, waarbij overeenkomstig met het gemeentelijke parkeerbeleidsplan de parkeernormen uit de CROW-publicatie 381 als uitgangspunt dienen.

Het aspect 'parkeren' vormt geen belemmering voor de uitvoerbaarheid van dit bestemmingsplan.

4.2 Bodem

4.2.1 Regelgeving

Op grond van het Besluit ruimtelijke ordening (Bro) moet in verband met de uitvoerbaarheid van een project rekening worden gehouden met de bodemgesteldheid. Bij functiewijzigingen moet worden bekeken of de bodemkwaliteit voldoende is voor de beoogde functie en moet worden vastgesteld of er sprake is van een saneringsnoodzaak. In de Wet bodembescherming is bepaald dat, indien de desbetreffende bodemkwaliteit niet voldoet aan de norm voor de beoogde functie, de grond zodanig moet worden gesaneerd dat zij kan worden gebruikt door de desbetreffende functie (functiegericht saneren). De Wet bodembescherming heeft betrekking op landbodems; waterbodems vallen onder de Waterwet. Op grond van de Woningwet en de Bouwverordening moet voor elke individuele bouwlocatie aangetoond worden dat de bodem geschikt is voor de beoogde bebouwing, alvorens een omgevingsvergunning kan worden verleend.

Bij het opstellen van een bestemmingsplan is de vraag of de aanwezige bodemkwaliteit past bij het huidige of toekomstige gebruik van die bodem en of deze optimaal op elkaar kunnen worden afgestemd. Het uitgangspunt hierbij is dat eventueel aanwezige bodemverontreiniging geen onaanvaardbaar risico oplevert voor de gebruikers van de bodem en dat de bodemkwaliteit niet verslechtert door grondverzet. Dit is het zogenaamde stand still-beginsel. Het vaststellen van de bodemkwaliteit wordt bij het opstellen/herzien van een bestemmingsplan alleen van belang geacht voor de locaties waar ontwikkelingen gepland zijn (zoals functiewijzigingen, bouwen, graven/ophogen). Bij nieuwe ontwikkelingen moet bekeken worden of de bodemkwaliteit een belemmering op kan leveren voor de realisering hiervan. Bijna altijd is het mogelijk om bodem geschikt te maken voor het gewenste gebruik. Het is echter mogelijk dat een plan financieel onuitvoerbaar wordt, bijvoorbeeld omdat de kosten van de sanering te hoog zijn. Bij een wijziging van de bestemming of van de functie wordt een bodemonderzoek alleen noodzakelijk geacht, indien deze wijziging tevens een meer gevoelige vorm van bodemgebruik inhoudt.

4.2.2 Doorvertaling bestemmingsplan

Vanwege de functiewijziging van 'agrarisch' naar de milieugevoelige functie 'wonen' ter plaatse van de beoogde woningen is een historisch onderzoek en een verkennend bodemonderzoek uitgevoerd in het plangebied. Het onderzoek is als bijlage 1 bij de toelichting gevoegd.

Voor de algemene kwaliteit is de hypothese gesteld van een onverdachte locatie met betrekking tot het voorkomen van een bodemverontreiniging. Op basis van de onderzoeksresultaten kan de gestelde hypothese worden aangenomen, aangezien in de grond en in het grondwater maximaal licht verhoogde gehalten voor enkele zware metalen, vluchtige aromaten en/of gechloreerde koolwaterstoffen zijn aangetoond.

Voor de teeltlaag werd eveneens een onverdachte hypothese gesteld, die gezien de onderzoeksresultaten (geen verhoogde gehalten voor OCB) tevens aangenomen kan worden.

De verhoogde gehalten betreffen marginale overschrijdingen van de betreffende achtergrond- en/of streefwaarden. Aangezien de (gestandaardiseerde) meetwaarden de index van 0,5 niet overschrijden zijn geen vervolgstappen in het kader van de Wbb noodzakelijk. Vanuit milieuhygiënisch oogpunt bestaan geen bezwaren tegen de voorgenomen nieuwbouw.

Bodemadvies Omgevingsdienst Regio Nijmegen (ODRN)
Op basis van de ingediend gegevens wordt geconcludeerd dat de bodemkwaliteit aansluit bij het beoogde gebruik en geen belemmering vormt voor de uitvoerbaarheid van dit bestemmingsplan. Er zijn geen aanvullende acties noodzakelijk. De volledige beoordeling van de ODRN is als bijlage 2 bij de toelichting gevoegd.

Het aspect 'bodem' vormt geen belemmering voor de uitvoerbaarheid van dit bestemmingsplan.

4.3 Geluid

4.3.1 Regelgeving

Belangrijke basis voor de ruimtelijke afweging van het aspect geluid is de Wet geluidhinder (Wgh). Overeenkomstig de Wgh zijn (spoor-)wegen en industrieterreinen waar zich grote lawaaimakers kunnen vestigen voorzien van zones. Het gebied binnen deze zones geldt als akoestisch aandachtsgebied waar een toetsing uitgevoerd moet worden. Daarbij beperkt de Wgh zich tot een toetsing ter plaatse van zogenaamde geluidsgevoelige objecten. Dit zijn onder andere woningen, onderwijsgebouwen, gezondheidszorggebouwen, kinderdagverblijven, woonwagenstandplaatsen en ligplaatsen voor woonboten.

Voor de geluidsgevoelige gebouwen en terreinen die binnen bepaalde afstanden (zones) van de verschillende geluidsbronnen liggen, schrijft de Wgh voor dat een aangewezen bevoegd gezag (meestal Burgemeester en Wethouders) (maatwerk)grenswaarden bepaalt. De terminologie die de wet hiervoor hanteert is: ten hoogste toelaatbare geluidsbelasting. De getalsmatige invulling van deze grenswaarden voor nieuwe of bestaande geluidgevoelige bestemmingen verschillen per locatie en per geluidssoort. Naast grenswaarden op de gevels van de geluidsgevoelige gebouwen, zijn er in de Wgh ook grenswaarden gericht op de bescherming van het akoestische klimaat binnen de bestaande gebouwen.

Wegverkeerslawaai
In de Wgh en het Besluit geluidhinder (Bgh) is de zonering van wegen en het daarbij horende normenstelsel geregeld. Een zone is het akoestisch aandachtsgebied. Volgens de Wgh bevinden zich langs alle wegen wettelijke geluidzones, met uitzondering van woonerven en 30-km/uur-gebieden.

Bij vaststelling van een bestemmingsplan moet voor alle wegen waarvan de zone een overlap met het plangebied kent, een akoestisch onderzoek worden verricht (artikel76 lid 1 Wgh). De breedte van deze zone is afhankelijk van het aantal rijstroken en de aard van de omgeving (stedelijk of buitenstedelijk), zie navolgende tabel.

Aantal rijstroken	Zonebreedte	
	Stedelijk gebied	Buitenstedelijk gebied
5 of meer	350 meter	600 meter
3 of 4	350 meter	400 meter
1 of 2	200 meter	250 meter

Overzicht zonebreedtes (vanaf de as van de weg tot de volgende breedte aan weerszijden van de weg)

De definities van het buitenstedelijk en stedelijk gebied zijn opgenomen in artikel 1 van de Wgh. Als buitenstedelijk gebied wordt aangemerkt het gebied buiten de bebouwde kom en het gebied binnen de zone van een autoweg of autosnelweg, die binnen de bebouwde kom ligt. Voor nieuwe woningen bedraagt de wettelijke (voorkeurs)grenswaarde 48 dB.

4.3.2 Doorvertaling bestemmingsplan

Vanwege de ligging van het plangebied binnen de onderzoekszone van de Oosterweg (60 km/u), is een akoestisch onderzoek wegverkeerslawaai uitgevoerd. Dit onderzoek is als bijlage 3 bij de toelichting gevoegd. De nieuwe woningen krijgen alleen een begane grond.

Uit de toets in het kader van de Wet geluidhinder blijkt dat de voorkeursgrenswaarde van 48 dB niet wordt overschreden door het wegverkeer op de Houtzager (30 km/u). Ten gevolge van de Oosterweg wordt de voorkeursgrenswaarde van 48 dB wel overschreden. De maximale ontheffingswaarde van 63 dB in binnenstedelijk gebied wordt niet overschreden. Daarom is het mogelijk om een beschikking hogere waarde aan te vragen bij de gemeente. Mede omdat het gezien de beperkte schaal van dit plan niet mogelijk of wenselijk is om effectieve maatregelen te treffen die de geluidsbelastingen terugbrengen tot waarden die lager zijn dan de voorkeursgrenswaarde van 48 dB.

De hoogste cumulatieve geluidsbelasting ($L_{CUM,plus}$) bedraagt 57 dB, inclusief aftrek op grond van artikel 110g Wgh.Op basis van het gemeentelijke geluidbeleid kan de gemeente Wijchen een hogere waarde verlenen voor de geluidsbelasting van 56 en 57 dB voor de twee woningen afkomstig van de Oosterweg. De verlening van de hogere waarde vindt plaats in een aparte hogere waarde-procedure gelijktijdig met de ruimtelijke procedure.

Het aspect 'geluid', vormt na het verlenen van hogere waarden, geen belemmering voor de uitvoerbaarheid van dit bestemmingsplan.

4.4 Milieuzonering

4.4.1 Regelgeving

Wanneer ruimtelijke ontwikkelingen in de directe omgeving van inrichtingen en/of bedrijven worden gerealiseerd, zal een milieukundig onderzoek uit moeten wijzen in hoeverre er sprake is van mogelijke beperkingen ten gevolge van de aanwezige inrichtingen en of bedrijven. Maar ook andersom moet aandacht worden besteed aan de rechten van de aanwezige inrichtingen en/of bedrijven. Het is immers niet de bedoeling dat nieuwe ontwikkelingen de huidige bedrijfsvoering in de directe omgeving gaan beperken. Hetzelfde geldt uiteraard ook voor de situatie dat inrichtingen en/of bedrijven wijzigen in de nabijheid van bestaande gevoelige functies.

Via de milieuwetgeving wordt milieuhinder zoveel mogelijk voorkomen. Alle bedrijven en inrichtingen die in potentie hinder zouden kunnen veroorzaken, moeten een vergunning hebben in het kader van de Wet milieubeheer of moeten middels een melding aantonen dat zij aan de hierin gestelde richtwaarden kunnen voldoen. De gestelde richtwaarden zijn veelal vertaald in minimale afstanden tussen de inrichtingen waar activiteiten plaatsvinden en de milieugevoelige functies in de directe omgeving. Behalve van de aard en omvang van een bedrijf of inrichting, is deze mede afhankelijk van de omgevingskarakteristiek. Voor een rustige woonomgeving gelden andere afstanden (strengere eisen) dan voor bijvoorbeeld drukke woonwijken of een gemengd gebied.

Voor het vaststellen van de genoemde minimum richtafstanden tussen inrichtingen en milieugevoelige functies worden in de regel de lijsten zoals deze zijn opgenomen in de handreiking 'Bedrijven en milieuzonering' gebruikt. Bedrijven zijn in de VNG-handreiking ingedeeld in een aantal categorieën met bijbehorende gewenste richtafstanden tot milieugevoelige functies. De categorieën geven de zwaarte van bedrijvigheid en mogelijke milieuhinder weer. De richtafstanden kunnen, zonder dat dit ten koste gaat van het woon- en leefklimaat, met één afstandstap worden verlaagd indien sprake is van omgevingstype gemengd gebied.

Milieucategorie	Richtafstand omgevingstype rustige woonwijk, rustig buitengebied	Richtafstand omgevingstype gemengd gebied
1	10 m	0 m
2	30 m	10 m
3.1	50 m	30 m
3.2	100 m	50 m
4.1	200 m	100 m
4.2	300 m	200 m
5.1	500 m	300 m
5.2	700 m	500 m
5.3	1.000 m	700 m
6	1.500 m	1.000 m

Richtafstanden VNG-publicatie 'Bedrijven en milieuzonering'

Voorgaande tabel geeft een overzicht van de richtafstanden voor verschillende bedrijfscategorieën ten opzichte van een woonwijk en gemengd gebied. Indien de richtafstand niet wordt overschreden, kan verdere toetsing voor het aspect in beginsel achterwege blijven: inpassing is dan mogelijk. Indien niet aan de richtafstanden wordt voldaan, is een nadere beschouwing danwel onderzoek nodig.

4.4.2 Doorvertaling bestemmingsplan

Het bebouwingslint langs de Oosterweg heeft een gemengd karakter met (niet)agrarische bedrijven en burgerwoningen. Dit betekent dat het gebied aangemerkt kan worden als 'gemengd gebied' en qua milieuzonering uit de VNG-publicatie 'Bedrijven en milieuzonering (editie 2009)' één afstandsstap teruggegaan kan worden ten opzichte van een rustig buitengebied. In de directe omgeving van het plangebied zijn geen niet-agrarische bedrijven of inrichtingen aanwezig, die een belemmering vormen voor de beoogde woningen. Het ten westen van het plangebied gelegen bedrijf betreft een groothandel in bloemen aan de Oosterdijk 186. Dit type bedrijf valt binnen milieucategorie 2 met een richtafstand van 10 m in gemengd gebied. Gezien de ligging van de beoogde nieuwe woonpercelen op circa 45 m van het bedrijfsperceel, wordt dit bedrijf niet in hun bedrijfsvoering geschaad en ondervinden de beoogde woningen geen overlast van dit bedrijf. Bovendien is de bestaande woning binnen het plangebied dichterbij gelegen en dus maatgevend voor de mogelijkheden van het betreffende bedrijf. Er is dus sprake van een goed woon- en leefklimaat.

Het aspect 'milieuzonering' vormt geen belemmering voor de uitvoerbaarheid van dit bestemmingsplan.

4.5 Luchtkwaliteit

4.5.1 Regelgeving

Op 15 november 2007 is de wijziging van de Wet milieubeheer in werking getreden. Deze wet vervangt het 'Besluit luchtkwaliteit 2005' en is één van de maatregelen die de overheid heeft getroffen om:

- negatieve effecten op de volksgezondheid als gevolg van te hoge niveaus van luchtverontreiniging aan te pakken.
- mogelijkheden voor ruimtelijke ontwikkeling te creëren ondanks de overschrijdingen van de Europese grenswaarden voor luchtkwaliteit.

De paragraaf luchtkwaliteit in de Wet milieubeheer voorziet onder meer in een gebiedsgerichte aanpak van de luchtkwaliteit via het Nationaal Samenwerkingsprogramma Luchtkwaliteit (NSL). De programma-aanpak zorgt voor een flexibele koppeling tussen ruimtelijke activiteiten en milieugevolgen. Van bepaalde projecten met getalsmatige grenzen is vastgesteld dat deze 'niet in betekenende mate' (NIBM) bijdragen aan de luchtverontreiniging. Deze mogen zonder toetsing aan de grenswaarden voor luchtkwaliteit uitgevoerd worden. Luchtkwaliteitseisen vormen onder de nieuwe 'Wet luchtkwaliteit' geen belemmering voor ruimtelijke ontwikkeling als:

- er geen sprake is van een feitelijke of dreigende overschrijding van een grenswaarde.
- een project, al dan niet per saldo, niet tot een verslechtering van de luchtkwaliteit leidt.
- een project 'niet in betekenende mate' bijdraagt aan de luchtverontreiniging (meer dan 3 % ten opzichte van de grenswaarde). Het gaat hier bijvoorbeeld om woningbouwlocaties met één ontsluitingsweg en niet meer dan 1.500 nieuwe woningen, dan wel, in geval van twee ontsluitingswegen met een gelijkmatige verkeersverdeling, netto niet meer dan 3.000 woningen.
- een project is opgenomen in een regionaal programma van maatregelen of in het NSL, dat in werking is getreden nadat de EU in april 2009 derogatie heeft verleend.

Als aannemelijk kan worden gemaakt dat aan één of meerdere van de bovengenoemde criteria wordt voldaan, kan het project zonder toetsing aan de gestelde grenswaarden voor luchtkwaliteit worden uitgevoerd.

In de Ministeriële regeling 'niet in betekenende mate bijdragen' zijn voor verschillende categorieën van projecten grenzen gesteld aan de projectomvang, waaronder een project met zekerheid NIBM bijdraagt aan de concentraties luchtverontreinigende stoffen in de buitenlucht.

Gevoelige bestemmingen als scholen, kinderdagverblijven, bejaarden- en zorgtehuizen genieten op grond van het Besluit gevoelige bestemmingen (luchtkwaliteitseisen) extra bescherming: substantiële uitbreiding of nieuwvestiging binnen 50 m van een provinciale weg of 300 m van een rijksweg is alleen toegestaan als de concentraties luchtvervuilende stoffen zich onder de grenswaarden bevinden, waardoor geen onacceptabele gezondheidsrisico's optreden. De zones worden afgemeten vanaf de rand van de weg. In de context van dit besluit worden ziekenhuizen, woningen en sportaccommodaties niet als gevoelige bestemming gezien.

4.5.2 Doorvertaling bestemmingsplan

In de regeling NIBM is aangegeven dat een woningbouwlocatie met maximaal 1.500 woningen aan één ontsluitingsweg is aan te merken als een ontwikkeling die niet in betekende mate bijdraagt aan de verslechtering van de luchtkwaliteit. Voorliggend initiatief maakt de realisatie van twee woningen mogelijk en valt dus binnen de NIBM-regeling. Daarom is onderzoek op grond van de Wet luchtkwaliteit niet noodzakelijk.

Goede ruimtelijke ordening
In het kader van een goede ruimtelijke ordening zijn met de Grootschalige Concentratie- en Depositiekaarten (GCN en GDN) de jaargemiddelde concentraties NO_2, PM_{10} en $PM_{2,5}$ bepaald ter hoogte van het plangebied. Daaruit blijkt dat de jaargemiddelde concentraties NO_2, PM_{10} en $PM_{2,5}$ respectievelijk circa 15,0 µg/m^3, 17,5 µg/m^3 en 11,0 µg/m^3 bedragen in 2020. Daarmee worden de jaargemiddelde grenswaarden van 40 µg/m^3 (voor NO_2 en PM_{10}) en 25 µg/m^3 (voor $PM_{2,5}$) niet overschreden.

Daarnaast is de trend dat in de toekomst de emissies en de achtergrondconcentraties van deze stoffen zullen dalen, waardoor geen overschrijdingen van de grenswaarden zijn te verwachten.

Het aspect 'luchtkwaliteit' vormt geen belemmering voor de uitvoerbaarheid van dit bestemmingsplan.

4.6 Geur

4.6.1 Regelgeving

Wet geurhinder en veehouderij
De Wet geurhinder en veehouderij (Wgv) bevat het beoordelingskader voor geurhinder van veehouderijen die vergunningsplichtig zijn op basis van de Wet milieubeheer (Wm). Het beoordelingskader is als volgt:

- voor diercategorieën waarvan de geuremissie per dier is vastgesteld (in de Regeling geurhinder en veehouderij (Rgv)) geldt een maximale geurbelasting) op een geurgevoelig object;
- voor andere diercategorieën geldt een minimale afstand van de dierenverblijven ten opzichte van geurgevoelige objecten.

Daarbij wordt onderscheid gemaakt tussen concentratiegebieden (conform Reconstructiewet) en niet-concentratiegebieden en tussen situaties binnen de bebouwde kom en buiten de bebouwde kom. De wet beschrijft in artikel 3 de maximale norm voor geurbelasting van een veehouderij ten opzichte van een gevoelig object in vier situaties, zie navolgende tabel.

		Concentratiegebied	*Niet-concentratiegebied*
Binnen bebouwde kom	diercategorieën Rgv	maximum 3 ouE/m³	maximum 2 ouE/m³
	andere diercategorieën	minimum 100 m t.o.v. geurgevoelig object	minimum 100 m t.o.v. geurgevoelig object
Buiten bebouwde kom	diercategorieën Rgv	maximum 14 ouE/m³	maximum 8 ouE/m³
	andere diercategorieën	minimum 50 m t.o.v. geurgevoelig object	minimum 50 m t.o.v. geurgevoelig object

Geurnormen Wgv
De Wgv biedt gemeenten de mogelijkheid om afwijkende geurnormen vast te stellen voor (delen van) het grondgebied. Op deze wijze kan de gemeente een geurhinderbeleid vaststellen dat is afgestemd op de plaatselijke situatie.

Regeling geurhinder en veehouderij
In de Regeling geurhinder en veehouderij (Rgv) is de wijze vastgelegd waarop:

- de geurbelasting wordt bepaald;
- de afstand tussen veehouderij en geurgevoelig object) wordt gemeten.

Activiteitenbesluit
Per 1 januari 2013 zijn agrarische activiteiten onder de werkingssfeer van het Activiteitenbesluit gebracht. In het Activiteitenbesluit zijn voor alle agrarische activiteiten, waaronder akkerbouwbedrijven en veehouderijen, eisen opgenomen. Voor de veehouderijen is aangesloten bij de systematiek uit de Wgv, dat wil zeggen dat in bepaalde gevallen een maximaal toegestane geurbelastingen geldt (diercategorieën waarvoor een geuremissiefactor is vastgesteld, bijvoorbeeld varkens en pluimvee) en in andere gevallen vaste afstandseisen gelden (diercategorieën waarvoor geen geuremissiefactor is vastgesteld, waaronder melkrundvee).

Geur bij niet-agrarische bedrijven
Het voorkomen van (nieuwe) geurhinder is het algemene uitgangspunt in het rijksbeleid. Dit uitgangspunt is uitgewerkt in het landelijk informatiedocument 'Handleiding Geur Industrie' en beschrijft de methodiek voor de bepaling van het aanvaardbaar hinderniveau voor geur ten gevolge van bedrijfsmatige activiteiten. Vanwege het lokale aspect van geurhinder is de hoogte van het aanvaardbaar hinderniveau niet landelijk vastgelegd. Het bevoegd gezag moet daar een eigen afweging in maken.

4.6.2 Doorvertaling bestemmingsplan

In de directe omgeving van het plangebied is geen sprake van (niet-)agrarische bedrijven met een geurcontour die (deels) over het plangebied gelegen is. Bovendien zijn tussen omliggende (niet-)agrarische bedrijven en het plangebied reeds andere gevoelige woonbestemmingen gelegen, die maatgevend zijn voor de bedrijfsvoering van de betreffende (niet-)agrarische bedrijven.

Het aspect 'geur' vormt geen belemmering voor de uitvoerbaarheid van dit bestemmingsplan.

4.7 Externe veiligheid

4.7.1 Regelgeving

Externe veiligheid gaat over het beheersen van de risico's die ontstaan voor de omgeving bij het gebruik, de opslag en het vervoer van gevaarlijke stoffen als vuurwerk, lpg en munitie over weg, water en spoor en door buisleidingen. Het beleid rondom externe veiligheid is vastgelegd in circulaires, regelingen, AMvB's en wetten.

In Nederland worden twee maten gehanteerd voor externe veiligheidsrisico's, namelijk het plaatsgebonden risico en het groepsrisico. Bij het plaatsgebonden risico (PR) gaat het om de kans per jaar dat een denkbeeldig persoon overlijdt als rechtstreeks gevolg van een ongeval met gevaarlijke stoffen als deze persoon zich onafgebroken en onbeschermd in de nabijheid van een risicovolle inrichting of transportas bevindt. Het plaatsgebonden risico wordt weergegeven als een contour rondom de risicovolle inrichting of de transportas.

Het groepsrisico (GR) is de cumulatieve kans dat een (werkelijk) aanwezige groep van 10, 100 of 1.000 personen overlijdt als rechtstreeks gevolg van een ongeval met gevaarlijke stoffen. Het groepsrisico moet verantwoord worden voor het gebied waarbinnen zich de gevolgen van een incident met gevaarlijke stoffen voordoen. Dit is de zogenaamde 1 %-letaliteitsgrens; de afstand vanaf een risicobedrijf waarop nog slechts 1 % van de blootgestelde mensen in de omgeving overlijdt bij een ongeval op het risicobedrijf (invloedsgebied).

Het Besluit externe veiligheid inrichtingen (Bevi) legt veiligheidsnormen op aan bedrijven die een risico vormen voor personen buiten het bedrijfsterrein, bijvoorbeeld rondom chemische fabrieken, LPG-tankstations en spoorwegemplacementen waar goederentreinen met gevaarlijke stoffen rangeren. Deze bedrijven verrichten soms risicovolle activiteiten dichtbij woningen, kantoren, ziekenhuizen, scholen of winkels. Het besluit verplicht gemeenten en provincies wettelijk vanaf de inwerkingtreding van het besluit bij het verlenen van milieuvergunningen en het maken van ruimtelijke plannen met externe veiligheid rekening te houden. Het gaat daarbij niet alleen om het oprichten van of veranderen van inrichtingen of projecteren van nieuwe bestemmingen. Ook bij het vaststellen of herzien van een bestemmingsplan moet de externe veiligheid worden beoordeeld.

In het Besluit externe veiligheid buisleidingen (Bevb) is geregeld hoe een gemeente moet omgaan met risico's langs relevante buisleidingen. De hogedruk gasleidingen van Gasunie zijn het meest relevant. De risico's worden vooral bepaald door de maximale druk en diameter van de leiding, maar ook door getroffen maatregelen.

De Wet basisnet voorziet in een wijziging van de Wet vervoer gevaarlijke stoffen ('Wvgs') ter verankering van een landelijk basisnet voor het vervoer van gevaarlijke stoffen. Het basisnet is een samenstel van wegen, binnenwateren en hoofdspoorwegen waaraan een bepaalde risicoruimte voor het vervoer van gevaarlijke stoffen wordt toegekend. Als deze risicoruimte, de zogenaamde risicoplafonds, door een groei van het vervoer van gevaarlijke stoffen wordt overschreden of dreigt te worden overschreden, moet de minister maatregelen nemen. De risicoplafonds moeten daarnaast in acht worden genomen bij het toestaan van nieuwe ruimtelijke ontwikkelingen in de omgeving van basisnetroutes. Op deze manier kan de veiligheid langs de transportroutes voor gevaarlijke stoffen in toenemende mate worden gegarandeerd. Gelijktijdig met de Wet Basisnet zijn ook andere regelingen in werking getreden zoals de wijziging van het Besluit vervoer gevaarlijke stoffen (Bvgs), de Regeling basisnet en het Besluit externe veiligheid transportroutes (Bevt). In het Besluit externe veiligheid transportroutes (Bevt) is een aandachtsgebied gedefinieerd waarbinnen het groepsrisico verantwoord moet worden (200 m). Buiten deze zone hoeft in het invloedsgebied alleen ingegaan te worden op de bestrijdbaarheid en zelfredzaamheid (beperkte verantwoording).

Een (beperkte) verantwoordingsplicht voor de hoogte van het groepsrisico is tevens aan de orde indien een plangebied zich bevindt binnen het invloedsgebied van een risicobron. Het invloedsgebied wordt bepaald door de 1% letaliteitsafstand van de stofcategorieën die getransporteerd worden. In de HART zijn per stofcategorie en per modaliteit vaste afstanden opgenomen voor de begrenzing van het invloedsgebied:

Stofcategorie		Invloedsgebied 1% letaliteitsafstand (m)		
Weg, water	Spoor	Spoor	Weg	Water
LF1			45	35
LF2	C3	35	45	35
LT1	D3	375	730	600
LT2			880	880
LT3	D4	>4.000	>4.000	n.v.t.
LT4			40	n.v.t.
GF1			n.v.t.	n.v.t.
GF2			40	65
GF3	A	460	355	90
GT2			245	n.v.t.
GT3	B2	995	560	1.070
GT4	B3	>4.000	>4.000	n.v.t.
GT5	B3	>4.000	>4.000	n.v.t.

Invloedsgebied per stofcategorie (HART)

4.7.2 Doorvertaling bestemmingsplan

Op navolgende afbeelding is een uitsnede weergegeven van de provinciale risicokaart. Hierop is informatie weergegeven ten aanzien van inrichtingen met gevaarlijke stoffen, transportroutes en buisleidingen.

Uitsnede risicokaart met globale aanduiding plangebied (blauwe stip)

Inrichtingen c.q. bedrijven
Het plangebied ligt niet binnen het invloedsgebied van een risicovolle inrichting. De verantwoordingsplicht is niet aan de orde.

Vervoer van gevaarlijke stoffen over het water
Ten aanzien van de veiligheidsrisico's in het plangebied als gevolg van het vervoer van gevaarlijke stoffen over het water zijn uitsluitend waterwegen van belang waar vervoer van gevaarlijke stoffen in bulkvervoer is toegestaan. Op basis van de bovengenoemde afstanden (HART), blijkt dat het maximale invloedsgebied van gevaarlijke stoffen die over water vervoerd worden, 1.070 m bedraagt (GT3-stoffen). De rond Wijchen gelegen waterwegen bevinden zich op een afstand van minimaal 3,0 km van het plangebied. Het plangebied ligt derhalve niet binnen een invloedsgebied van een waterweg.

Vervoer van gevaarlijke stoffen over de weg
Ten aanzien van de veiligheidsrisico's in het plangebied als gevolg van het vervoer van gevaarlijke stoffen over de weg zijn uitsluitend de transportassen van belang waar structureel vervoer van gevaarlijke stoffen in bulkvervoer is toegestaan. In beginsel zijn dit A- en N-wegen. Voor het plangebied zijn de A73, A326, N324 en N845 (binnen een straal van 4.000 m) mogelijk relevant. De A326, N324 en de N845 zijn niet opgenomen in het Basisnet weg. Tevens zijn de N324 en de N845 niet opgenomen in de meest recente telgegevens van Rijkswaterstaat. Over deze N-wegen vindt derhalve geen structureel transport van gevaarlijke stoffen plaats en worden verder buiten beschouwing gelaten.

De rijksweg A73 (wegvak PMG26) ligt op een afstand van circa 3,3 km in oostelijke richting van het plangebied. Deze weg is opgenomen in het Basisnet weg. Gelet op de ruimtelijke scheiding is de PR 10^{-6}-risicocontour en het plasbrandaandachtsgebied (PAG) van deze weg geen aandachtspunt voor de planvorming. Aangezien het plangebied op meer dan 200 meter van deze weg is gelegen, is het niet noodzakelijk om de invloed van het plan op de hoogte van het groepsrisico kwantitatief inzichtelijk te maken. Uit de jaarintensiteiten van Rijkswaterstaat blijkt dat over de A73, ter hoogte van het plangebied LF1, LF2, LT1, LT2, LT4, GF1, GF2, GF3, GT3, GT4-stoffen worden getransporteerd. Het aantal GT4-tranporten bedraagt 33 per jaar, waardoor geen sprake is van een PR10^{-6}-risicocontour. Ook is geen sprake van een PAG. Gezien de afstand tot de A73, is de hoogte van het groepsrisico een aandachtspunt met betrekking tot het vervoer van GT4. De invloed van het voorliggende initiatief op het groepsrisico is echter beperkt, omdat het plangebied net buiten de kern van Wijchen ligt (lage personendichtheid) en de toename van het aantal personen door het plan beperkt is (toevoeging van maximaal twee wooneenheden).

Op een afstand van circa 3,0 km van het plangebied is de Rijksweg A326 (wegvak PMG90) aanwezig, waarover transport van gevaarlijke stoffen plaatsvindt. De A326 is niet opgenomen in het Basisnet weg. Uit de jaarintensiteiten van Rijkswaterstaat (juni 2019) blijkt dat over de A326, ter hoogte van het plangebied LF1, LF2, LT1, LT2, GF2 en GF3 stoffen worden getransporteerd. Het plangebied ligt daarmee niet binnen het invloedsgebied van deze weg. De risico's als gevolg van het transport van gevaarlijke stoffen over deze weg vormen geen aandachtspunt voor het plan.

Vervoer van gevaarlijke stoffen over de spoorweg
Ook ten aanzien van de veiligheidsrisico's in het plangebied als gevolg van het vervoer van gevaarlijke stoffen over het spoor zijn uitsluitend spoorwegen van belang waarover vervoer van gevaarlijke stoffen in bulkvervoer is toegestaan. Op circa 1,6 km ten noorden van het plangebied is de spoorlijn Den Bosch Diezebrug aansl - Nijmegen (traject 64H) gelegen. Deze spoorlijn is opgenomen in het Basisnet spoor.

Gelet op de ruimtelijke scheiding is de PR 10^{-6}-risicocontour en het plasbrandaandachtsgebied (PAG) van deze spoorweg geen aandachtspunt voor de planvorming. Aangezien het plangebied op meer dan 200 meter van deze spoorweg is gelegen, is het niet noodzakelijk om de invloed van het plan op de hoogte van het groepsrisico kwantitatief inzichtelijk te maken.

Uit bijlage II Tabel Basisnet spoor van de Regeling basisnet volgt dat over dit spoortraject de stofcategorieën A, B2, C3, D3 en D4 worden vervoerd. Het plangebied ligt daarmee binnen het invloedsgebied van deze spoorweg. De risico's als gevolg van het transport van gevaarlijke stoffen over deze spoorweg moeten worden meegenomen in een beperkte verantwoording van het groepsrisico. Zoals bovenstaand aangegeven is de invloed van het voorliggende initiatief op het groepsrisico beperkt.

Vervoer van gevaarlijke stoffen door een buisleiding
Het plangebied ligt niet in de nabijheid van hogedruk aardgastransportleidingen. Gelet op de relatief grote afstand van het plangebied tot de omliggende gasleidingen (minimaal circa 1,5 km) bestaan er geen belemmeringen voor de voorgenomen ontwikkeling.

Beleidsvisie Wijchen externe veiligheid
Door de gemeente Wijchen is in 2016 de 'Beleidsvisie Externe Veiligheid' vastgesteld. In deze beleidsvisie is onder meer vastgelegd op welke wijze het groepsrisico verantwoord moet worden. Daarbij geldt hoe dichter bij de risicobron en hoe kwetsbaarder het object, hoe zwaarder de verantwoordingsplicht wordt ingevuld.

Op basis van de beleidsvisie is het plangebied gelegen binnen de ‘zonering provinciale en gemeentelijke wegen’. Gelet op de afstand tot de wegen kan volstaan worden met navolgende ‘standaardverantwoording a’.

Verantwoording groepsrisico
Het plangebied en de geprojecteerde ontwikkeling bevindt zich op grote afstand van een risicobron. Om deze reden wordt conform de Beleidsvisie externe veiligheid een standaardverantwoording toegepast.

Ontwikkeling groepsrisico
Vanwege de grote afstand tot de risicobron zal een toename van personendichtheden niet significant doorwerken in de rekenkundige hoogte van het groepsrisico. De beschouwing van het groepsrisico en de verantwoording daarvan is om deze reden volledig kwalitatief uitgevoerd.

Mogelijkheden tot beperking van het groepsrisico
De mogelijkheid tot beperking van het groepsrisico door het beïnvloeden van de personendichtheid is op deze grote afstand tot de risicobron geen item. Zoals gesteld heeft op deze afstand een toe- of afname van personendichtheid geen invloed op het groepsrisico. Daarnaast is de kans te overlijden als gevolg van een incident met gevaarlijke stoffen is in deze gebieden vele malen kleiner dan 1/1.000.000. Veiligheidsmaatregelen aan de bron zijn daarom niet realistisch.

Bestrijdbaarheid van de omvang van een ramp of zwaar ongeval
Bij een calamiteit, waarbij toxische stoffen (kunnen) vrijkomen, zal de brandweer inzetten op het beperken of voorkomen van effecten. Deze inzet zal voornamelijk plaatsvinden bij de bron. De brandweer richt zich dan niet direct op het bestrijden van effecten in of nabij het plangebied. De mogelijkheden voor bestrijdbaarheid worden daarom niet verder in beschouwing genomen.

Mogelijkheden tot zelfredzaamheid
In geval van een calamiteit moeten personen kunnen schuilen. De mate waarin deze bouwwerken afsluitbaar zijn tegen de indringing van toxisch gas en de tijdsduur dat deze bouwwerken worden blootgesteld zijn hierbij parameters.

Nieuwe bouwwerken zijn goed geïsoleerd, waardoor ze een goede bescherming bieden tegen het binnendringen van het toxisch gas. Belangrijk is wel dat luchtbehandelingsinstallaties met één druk op de knop uit te schakelen zijn. Dit is echter niet af te dwingen in deze ruimtelijke procedure. Daarnaast dient in geval van een calamiteit tijdig gewaarschuwd te worden. Dit gebeurt door het in werking stellen van NL-Alert en het Waarschuwing en Alarmering Systeem (WAS) als onderdeel van de algemene Rampenbestrijding. Het grondgebied van de gemeente Wijchen valt grotendeels binnen de dekking van de sirenepalen.

Gelet op de hiervoor genoemde overwegingen zijn er voldoende mogelijkheden voor de zelfredzaamheid en bestrijdbaarheid bij een zwaar ongeval ter hoogte van de buisleidingen. Dit betekent dat geen nadere eisen aan het plan gesteld hoeven te worden in het kader van het aspect externe veiligheid. Deze verantwoording dient gelezen te worden in combinatie met de Beleidsvisie externe veiligheid Wijchen en de daarin gemaakte keuzes.

Het aspect 'externe veiligheid' vormt geen belemmering voor de uitvoerbaarheid van dit bestemmingsplan.

4.8 Waterhuishouding

4.8.1 Regelgeving

Op basis van de wet op de ruimtelijke ordening (Wro) en Besluit ruimtelijke ordening (Bro) is de watertoets verplicht bij o.a. bestemmingsplannen, inpassingsplannen, projectbesluiten en omgevingsvergunningen afwijking bestemmingsplan. Voor overige plannen, zoals een structuurvisie, dient een watertoets te worden uitgevoerd op basis van het Nationaal Bestuursakkoord Water. Het

Bro regelt de verplichte waterparagraaf in de plantoelichting (art 3.1.6 Bro) en het vooroverleg met de waterbeheerder (art 3.1.1 Bro).

Watertoets
De watertoets is bedoeld om ruimtelijke plannen en besluiten meer waterbestendig te maken, doordat waterbelangen van gemeente, waterschap en eventueel andere waterbeheerders vroegtijdig en expliciet worden meegewogen. In het ruimtelijk plan moet voldoende rekening zijn gehouden met de waterhuishouding en -voorzieningen.

Waterparagraaf
De waterparagraaf beschrijft de wijze waarop rekening is gehouden met de eventuele gevolgen van het ruimtelijk plan voor de waterhuishouding en vice versa. Onderdeel hiervan is een beschrijving van beleidsuitgangspunten en regelgeving, waterhuishoudkundige situatie en –opgaven, meest geschikte oplossingen (motiveren) en de ruimtelijke consequenties daarvan. Indien aan de orde is tevens het advies van het waterschap in de waterparagraaf verwerkt.

4.8.2 Beschrijving watersysteem

Geomorfologie
Het maaiveld bevindt zich volgens het Actueel Hoogtebestand Nederland op een hoogte van circa 8,0 tot 8,5 m +NAP. De gemiddeld hoogste grondwaterstand GHG ten opzichte van maaiveld is circa 1,0 tot 1,5 m -mv. Infiltratie van hemelwater in de ondergrond is mogelijk, omdat de ontwateringsdiepte voldoende groot is. Het plangebied bevindt zich niet in een grondwaterwingebied of grondwater-beschermingsgebied.

Oppervlakte- en afvalwatersysteem
In of nabij het plangebied is geen oppervlaktewater aanwezig en het plangebied is aangesloten op drukriolering.

Ecosysteem
Het plangebied maakt geen deel uit van ecologische verbindingszones uit het Gelders Natuurnetwerk.

4.8.3 Gemeentelijk waterbeleid en waterbeheer

Waterbeleid
Het gemeentelijk waterbeleid is met name gericht op het voorkomen, beperken of tot een aanvaardbaar risico terugbrengen van wateroverlast en schade aan milieu en volksgezondheid. In de Strategische waternota Wijchen zijn de thema's en uitgangspunten voor duurzaam waterbeheer omschreven. Het Gemeentelijk rioleringsplan beschrijft de gemeentelijke zorgplicht voor rioolwater, hemelwater en grondwater. In het kader van de watertoets wordt een vertaalslag gemaakt naar de concrete plansituatie.

Zorgplicht afvalwater en hemelwater
De gemeente heeft voor zover doelmatig een zorgplicht voor de inzameling en transport van stedelijk afvalwater dat binnen de gemeente vrijkomt (zie Wmb art 10.33). Perceeleigenaren dienen hemelwater in eerste instantie op eigen terrein te verwerken of op oppervlaktewater te lozen. Als dit redelijkerwijs niet mogelijk is draagt de gemeente zorg voor de doelmatige inzameling en verwerking van afvloeiend hemelwater (Waterwet art 3.5).

Zorgplicht grondwater
In eerste instantie zijn perceeleigenaren zelf verantwoordelijk voor het treffen van maatregelen op eigen terrein om structurele nadelige gevolgen van grondwater voor de aan de grond gegeven bestemming te voorkomen of beperken. De gemeente heeft een zorgplicht bij het treffen van maatregelen in openbaar gebied, voor zover doelmatig en geen verantwoordelijkheid van provincie of waterschap (Waterwet art 3.6).

Waterschap
De gemeente valt binnen het beheersgebied van Waterschap Rivierenland. Het Waterschap geeft in het kader van de Waterwet een vergunning af voor lozing op oppervlaktewater (Waterwet art 6.2) en in het kader van de Keur een ontheffing voor ingrepen/ activiteiten in/nabij watergangen en waterkeringen. Daarnaast verzorgt het waterschap het onderhoud van A-watergangen en draagt zorg voor het zuiveren van afvalwater (Waterwet art. 3.4).

4.8.4 Beleidsuitgangspunten en consequenties voor het ruimtelijk plan

Leefomgeving algemeen

Beleidsuitgangspunten
De gemeente streeft naar integrale inpassing van het watersysteem in de leefomgeving en afstemming op de gebruiksfuncties in het gebied. De ruimtelijke ontwikkeling mag in beginsel geen nadelige gevolgen hebben voor de waterhuishouding en vice versa. De waterhuishoudkundige situatie moet in overeenstemming zijn met het beoogde grondgebruik.

Water is mede-ordenend bij de ruimtelijke ontwikkeling (juiste functie op de juiste plaats), waarbij tevens rekening wordt gehouden met de ruimteclaim van waterhuishoudkundige voorzieningen. Wateropgaven worden gekoppeld aan andere gebiedsopgaven, zoals voor openbaar groen, riolering, welzijn en energiewinning (zie ook Klimaatverandering).

Gevolgen voor het plan
Om nadelige gevolgen van de bouw van de woningen te voorkomen wordt bij de bouw rekening gehouden met de ontwaterings- en/of drooglegginsgeisen. Ook wordt het hemelwater niet aan het rioolsysteem gekoppeld, maar op eigen terrein verwerkt.

Kwaliteit en beleving

Beleidsuitgangspunten
De gemeente streeft naar schoon water en waterbodems die voldoen aan gestelde eisen en het behoud van (natte) natuurwaarden en biodiversiteit. Verontreiniging van grond- en oppervlaktewater dient te worden voorkomen en de waterkwaliteit zo mogelijk verbeterd. Natuurlijke grondwater- en oppervlaktewaterstanden worden beschermd of hersteld.

Schoon hemelwater mag rechtstreeks in bodem of op oppervlaktewater worden geloosd. Verontreiniging van hemelwater voorkomen, o.a. door toepassing van niet-uitlogende materialen (Dubo-bepalingen) en door beperking van toepassing van lood, koper, zink en zacht pvc. Verontreinigd hemelwater mag alleen worden geloosd via een zuiverende voorziening.

De kwaliteit van oppervlaktewater zo mogelijk verbeteren door aanleg van natuurvriendelijke oevers en verbetering van de doorstroming. Het beheer mag geen verstoring geven van waterkwaliteit en biodiversiteit. Ecologisch natte zones of natte natuurwaarden behouden of verder ontwikkelen door bijbehorende waterhuishoudkundige omstandigheden te beschermen of herstellen.

De gemeente streeft naar versterking van de belevingswaarde van water en daarmee het waterbewustzijn. Hierbij worden water, waterhuishoudkundige elementen en cultuurhistorische structuren en landschapselementen herkenbaar verweven in de ruimtelijke inrichting en beleefbaar gemaakt. Waterstromen zichbaar (bovengronds) afvoeren.

Gevolgen voor het plan
Het huidige rioolsysteem bestaat uit drukriolering, waarop alleen het afvalwater van de woningen wordt aangesloten. Het hemelwater wordt niet gekoppeld aan het rioolsysteem, maar wordt op eigen perceel verwerkt. Door het toepassen van niet-uitloogbare bouwmaterialen bij de bouw van de woningen wordt voorkomen dat het hemelwater wordt vervuild.

Klimaatverandering

Beleidsuitgangspunten
De gemeent streeft naar een klimaatbestendige en waterrobuuste leefomgeving. Bij ruimtelijke ontwikkelingen dienen schadelijke effecten van klimaatverandering (wateroverlast en verdroging) voor het grondgebruik en vice versa te worden beperkt of teruggebracht tot een acceptabel niveau. Waterhuishoudkundige voorzieningen zijn energiezuinig en duurzaam.

Komen tot een klimaatadaptieve ruimtelijke inrichting, o.a. voor wat betreft bebouwing, wegen, groen en water. Voorkomen dat water bij hevige neerslag in de bebouwing terecht komt of afstroomt buiten het plangebied. De hoeveelheid verhard oppervlak tot een minimum beperken. Groenstructuren klimaatrobuust aanleggen voor wat betreft areaal, type beplanting en waterbergend vermogen.

Grondwateronttrekking beperken door hoogwaardige toepassing van drinkwater en het treffen van waterbesparende voorzieningen. Zo mogelijk hemelwater gebruiken voor laagwaardige toepassingen.

Gevolgen voor het plan
De gronden rond de woningen worden ten behoeve van de fundering opgehoogd. Tevens wordt hiermee voorkomen dat het water bij hevige neerslag in de bebouwing terecht komt. Ook worden de woonpercelen groen ingericht en is beoogde verharding ter plaatse van het plangebied beperkt. De woningen zelf zijn relatief klein en behalve de bestaande schuur, wordt geen andere bebouwing mogelijk gemaakt. De eventuele toepassing van waterbesparende voorzieningen wordt nader uitgewerkt in het kader van de omgevingsvergunning voor bouwen.

Waterberging

Beleidsuitgangspunten
De gemeente streeft naar het vasthouden van gebiedseigen water door benutting van de natuurlijke bergingscapaciteit van bodem en oppervlaktewater. Hemelwater afkomstig van verharde oppervlakken dient zoveel mogelijk te worden afgekoppeld van de riolering met de voorkeursvolgorde: 1) Benutting, 2) Bodeminfiltratie binnen het gebied, 3) Berging binnen het gebied, 4) Vertraagde afvoer naar oppervlaktewater buiten het plangebied en 5) Afvoer naar riool.

Wanneer hemelwater direct of indirect wordt geloosd op oppervlaktewater, moet dit volgens de Keur (Waterschap Rivierenland) worden gecompenseerd. De compensatieplicht houdt in dat de toename van verharding in het ruimtelijk plan moet worden gecompenseerd door aanleg van extra waterberging. Met een eenmalige uitzondering van 500 m2 (stedelijk gebied) en 1500 m2 (landelijk gebied) voor particulieren en kleine bedrijven.

Infiltratie- en bergingsvoorzieningen, zoals bodempassages en open water, moeten voldoende capaciteit hebben om het hemelwater te kunnen verwerken. En zodanig ruimtelijk ingepast (ruimtebeslag, ligging) dat adequaat functioneren is gewaarborgd.

Gevolgen voor het plan
Ten behoeve van de toename van het verhard oppervlak moet watercompensatie gevonden worden binnen het plan. In onderstaande tabel is de toekomstige oppervlakte aan verharding afgezet tegen het bestaande verharde oppervlak ter plaatse van de twee nieuwe woonpercelen:

	Bestaande situatie	**Toekomstige situatie**	**Verschil**
Onverhard	1.060 m²	680 m²	- 380 m^2
Dakoppervlak	20 m^2	200 m^2	+180 m^2
Terreinverharding	-	200 m^2	+ 200 m^2
Totaal	1.080 m^2	1.080 m^2	

Uit de verhardingsbalans blijkt dat de hoeveelheid verhard oppervlak met 380 m^2 toeneemt ten opzichte van de bestaande situatie. Tot op heden hebben de initiatiefnemers nog geen gebruik gemaakt van de vrijstelling van 500 m^2 in stedelijk gebied (het plangebied ligt op de overgang van stedelijk naar landelijk gebied), vandaar dat er in principe geen sprake is van een bergingsopgave voor het extra verhard oppervlak. Dit betekent dat er op basis van het beleid van het waterschap geen compensatie hoeft plaats te vinden. Het hemelwater wordt afgekoppeld en in het plangebied geborgen en geïnfiltreerd. Er is op eigen terrein voldoende ruimte om infiltratievoorzieningen te realiseren. In de regels is hiertoe een voorwaardelijke verplichting waterberging opgenomen, zodat met realisatie van de woningen tevens wordt voorzien in voldoende waterberging.

Gezondheid en veiligheid

Beleidsuitgangspunten
De gemeente streeft naar een veilig watersysteem. Inrichting en beheer van het watersysteem op de planlocatie dient te zijn gericht op het voorkomen of beperken van risico's voor de volksgezondheid en veiligheid.

Risico's van optrekkend vocht primair beperken door ter plaatse van bebouwing te voorzien in voldoende ontwateringsdiepte en drooglegging. Of, als dit niet mogelijk is, door het treffen van maatregelen (bv. kruipruimtevrij bouwen, waterdicht bouwen). Een permanente verandering (verlaging) van grondwaterstanden is daarbij niet toegestaan. Voorts in het plan rekening houden met eventuele gevolgen van bodemdaling als gevolg van grondwaterstandsdaling of -fluctuatie.

Inrichting en beheer van oppervlaktewater in bebouwd gebied afstemmen op potentieel verdrinkingsgevaar (veilige oevers). Bij de ruimtelijke inrichting rekening houden met locaties waar waterkwaliteit een gezondheidsrisico kan vormen (zoals bij overstorten en stilstaand water).

Gevolgen voor het plan
Er is voldoende ontwateringsdiepte tussen de gemiddeld hoogste grondwaterstand en het vloerpeil. De GHG ligt minimaal 1,0 m onder het maaiveld. Daarnaast wordt het vloerpeil van de woning minimaal 0,15 m boven het maaiveld aangelegd, om wateroverlast in de woning, bij klimaatbuien, te voorkomen.

In de bestaande situatie bevindt zich ter hoogte van de Oosterweg een openbare (druk)riolering. De nieuwe percelen, liggen verder dan 40,0 m van de openbare riolering. Volgens het Besluit lozing afvalwater huishoudens (Blah) bestaat er géén verplichting om op de openbare riolering aan te sluiten, als de afstand tot het perceel groter is dan 40,0 m (Blah artikel 7 lid 1). Dat betekent dat het is toegestaan om het afvalwater op het eigen terrein te verwerken.Technisch is het mogelijk de openbare riolering te verlengen richting het plangebied. Indien de initiatiefnemer bereid is de kosten hiervoor te betalen, dan is de gemeente bereid de openbare riolering te verlengen.

4.8.5 Overwegingen en conclusie

Er is sprake van een beperkte toename van verhard oppervlak. Daarentegen is infiltratie van het hemelwater op eigen terrein mogelijk. Het hemelwater wordt dus op eigen terrein verwerkt en niet afgevoerd naar riolering en/of oppervlaktewatersysteem, waardoor de noodzaak voor compenserende waterberging komt te vervallen.

4.8.6 Overleg waterbeheerder

Afhankelijk van de aard en locatie moet het ruimtelijk plan voor advies en/of vooroverleg worden voorgelegd aan de waterbeheerder. Veelal is de waterbeheerder het waterschap, maar kan ook Rijkswaterstaat of de Provincie zijn. Het advies of resultaat van het vooroverleg dient te worden verwerkt in de waterparagraaf.

Voor wat betreft het waterschapsbelang geldt voor alle ruimtelijke plannen dat bij aanvang van het planproces een digitale watertoets moet worden ingevuld door de initiatiefnemer (dewatertoets.nl). Het hieruit voortvloeiende advies moet, in geval van een relevant waterschapsbelang, worden uitgewerkt in de waterparagraaf.

Wateradvies Geen Waterschapsbelang:
Voor onderhavig plan is de Digitale Watertoets van waterschap Rivierenland uitgevoerd en als bijlage 5 bij de toelichting gevoegd. Uit de gegevens die zijn ingevoerd volgt dat er sprake is van een ruimtelijk plan dat een geringe invloed heeft op de taken en belangen van het waterschap. Het plan hoeft in het kader van de watertoets niet meer voorgelegd te worden aan Waterschap Rivierenland.

4.9 Ecologie

4.9.1 Regelgeving

De Wet natuurbescherming (Wnb) kent drie algemene beschermingsregimes waarin de voorschriften van de Vogelrichtlijn, Habitatrichtlijn en twee verdragen (Bern en Bonn) zijn geïmplementeerd en waarin aanvullende voorschriften zijn gesteld voor de dier- en plantensoorten die niet onder die specifieke voorschriften vallen, maar wel bescherming behoeven. In hoofdstuk 3 van de Wnb zijn de beschermingsregimes in drie aparte paragrafen neergelegd. Per beschermingsregime is bepaald welke verboden er gelden en onder welke voorwaarden ontheffing of vrijstelling kan worden verleend door het bevoegd gezag. Het gaat om de volgende beschermingsregimes:

1. Vogels (paragraaf 3.1): alle vogels in de zin van de Vogelrichtlijn;
2. Dieren en planten (paragraaf 3.2): alle dieren en planten, genoemd in de bijlagen bij de Habitatrichtlijn en de verdragen van Bern en Bonn;
3. Overige soorten (paragraaf 3.3): soorten genoemd in de bijlage bij de Wnb, die niet onder de reikwijdte van paragraaf 3.2 vallen.

De verboden en afwijkingsmogelijkheden die zijn opgenomen in de paragrafen 3.1 en 3.2, zijn direct overgenomen uit de genoemde richtlijnen en verdragen. Deze bepalingen zijn dus ook uitsluitend van toepassing op de soorten waarvoor dit onmiddellijk voortvloeit uit deze richtlijnen en verdragen. De bepalingen in paragraaf 3.3 zien op de 'overige soorten' die zijn genoemd in de bijlagen A en B bij de Wnb. Laatstgenoemde groep is te vergelijken met de Tabel 2-soorten uit de Flora- en faunawet.

Artikel 3.1. Verboden m.b.t. van nature in Nederland in het wild levende vogels.
Het is verboden om: 1. Levende vogels opzettelijk te doden of te vangen. 2. Nesten, rustplaatsen en eieren opzettelijk te vernielen of te beschadigen of nesten van vogels weg te nemen. 3. Eieren van vogels te rapen en deze onder zich te hebben. 4. Vogels opzettelijk te storen. Het verbod, bedoeld in het vierde lid, is niet van toepassing indien de storing niet van wezenlijke invloed is op de staat van instandhouding van de desbetreffende vogelsoort.
Artikel 3.5. Verbodsbepalingen ten aanzien van soorten van de Habitatrichtlijn en de verdragen van Bern en Bonn.
Het is verboden om: 1. Het is verboden in het wild levende dieren van deze soorten in hun natuurlijk verspreidingsgebied opzettelijk te doden of te vangen. 2. Het is verboden dieren als bedoeld in het eerste lid opzettelijk te verstoren. 3. Het is verboden eieren van dieren als bedoeld in het eerste lid in de natuur opzettelijk te vernielen of te rapen. 4. Het is verboden de voortplantingsplaatsen of rustplaatsen van deze dieren te beschadigen of te vernielen. 5. Het is verboden planten van soorten uit de Habitatrichtlijn of het Verdrag van Bern in hun natuurlijke verspreidingsgebied opzettelijk te plukken en te verzamelen, af te snijden, te ontwortelen of te vernielen.
Artikel 3.10. Verbodsbepalingen t.a.v overige soorten (plant- en diersoorten).
Het is verboden om: c) In het wild levende zoogdieren, amfibieën, reptielen, vissen, dagvlinders, libellen en kevers van de soorten, genoemd in de bijlage, onderdeel A1, bij deze wet, opzettelijk te doden of te vangen. d) De vaste voortplantingsplaatsen of rustplaatsen van dieren als bedoeld in onderdeel a opzettelijk te beschadigen of te vernielen. e) Vaatplanten van de soorten, genoemd in de bijlage, onderdeel B2, bij deze wet, in hun natuurlijke verspreidingsgebied opzettelijk te plukken en te verzamelen, af te snijden, te ontwortelen of te vernielen.

Verbodsbepalingen Wet natuurbescherming

De Wnb brengt voor de bescherming van soorten in ieder geval de volgende drie voor de praktijk belangrijke wijzigingen met zich:

1. Allereerst is onder de Wnb niet langer de minister van Economische Zaken, maar zijn Gedeputeerde Staten van de provincies het bevoegd gezag voor het verlenen van ontheffingen.
2. Ten tweede kunnen de in de praktijk gehanteerde “tabelsoorten” niet langer gebruikt worden. In plaats daarvan wordt met de nieuwe indeling van de Wnb gewerkt.
3. Tot derde is de inhoud van de verboden en de ontheffingsgrondslagen gewijzigd.

In de Wet natuurbescherming zijn de bevoegdheden van het rijk (Rijksdienst voor Ondernemend Nederland (RVO)) aan de provincies overgedragen. Zij maken dan de afwegingen voor de vergunningen en ontheffingen. De beschermde status van soorten kan per provincie verschillen. Provincies hebben de bevoegdheid om bij provinciale verordening vrijstelling te verlenen voor nationaal beschermde soorten. Er is dan geen ontheffing nodig voor werkzaamheden.

Onder de Wet natuurbescherming geldt een zorgplicht voor alle in het wild levende dieren. De zorgplicht houdt in dat werkzaamheden, die nadelig kunnen zijn voor dieren en planten, in redelijkheid zo veel mogelijk worden nagelaten of maatregelen genomen om onnodige schade aan dieren en planten te voorkomen.

4.9.2 Doorvertaling bestemmingsplan

Er is een Quickscan Wet natuurbescherming uitgevoerd in het plangebied. Dit onderzoek is als bijlage 6 bij de toelichting gevoegd.

Soortenbescherming
Het plangebied heeft geen essentiële betekenis voor beschermde soorten. Het plangebied is mogelijk geschikt leefgebied voor algemene zoogdieren, foeragerende vleermuizen, amfibieën, insecten en broedvogels welke niet beschermd zijn (behoudens de Algemene zorgplicht) onder de Wet natuurbescherming. Tijdens de uitvoering van de werkzaamheden moet rekening worden gehouden

met de (mogelijke) aanwezigheid van foeragerende vleermuizen, algemene broedvogels en de das (in het kader van de Algemene zorgplicht). De werkzaamheden dienen buiten het broedseizoen van vogels (indicatief medio maart t/m medio juli) opgestart en uitgevoerd te worden.

De das is in 2013 op een afstand van circa 120 m van de planlocatie waargenomen (NDFF 2011-2021). Ten behoeve van de ontwikkeling van een woonwijk ten zuiden van de planlocatie (Huurlingsedam) is door Stichting Das&Boom in 2016 een onderzoek naar het leefgebied van de das in een groot deel van Wijchen uitgevoerd. Op het perceel ten oosten van de planlocatie zijn maatregelen getroffen ten behoeve van de das. Tijdens het veldbezoek onderliggende aan het onderhavige onderzoek zijn het plangebied en het perceel ten oosten onderzocht op sporen van de das. Op het perceel ten oosten van het plangebied zijn meerdere sporen van de das waargenomen, waaronder graafsporen en een mestputje. Gezien de hoeveelheid (verse) sporen, kan geconcludeerd worden dat het perceel ten oosten van het plangebied een functie vervult als migratieroute en mogelijk tevens als (algemeen) leefgebied van de das. Het plangebied is eveneens zorgvuldig onderzocht op sporen van de das. Binnen het plangebied zijn geen sporen van de das (c.q. dassenburcht, graafsporen, snuitputjes, mestputjes, wissels, pootafdrukken of dassenharen) waargenomen. Het plangebied is grotendeels omheind maar incidenteel staat het hekwerk aan één zijde open. Derhalve is het mogelijk dat de das het plangebied incidenteel betreedt. Wegens het ontbreken van sporen van de das is het echter uitgesloten dat het plangebied een functie vervult als vaste voortplantingsplaats of rustplaats. Gezien de aanwezigheid van maisakkers rondom de planlocatie en de aanwezigheid van een bosopstand op het perceel ten oosten van de planlocatie, is het uitgesloten dat de planlocatie een essentiële functie vervult als foerageergebied. De beoogde ontwikkeling leidt derhalve niet tot het wegnemen van vaste voorplantingsplaatsen, rustplaatsen, migratieroutes of essentiële foerageergebieden.Tijdens de werkzaamheden dient het perceel ten oosten van het plangebied in de huidige staat behouden te blijven. Te treffen maatregelen ten behoeve van de das zijn:

- Materiaalopslag of het rijden over het perceel ten oosten van het plangebied is niet toegestaan;
- Verlichting gericht op het perceel ten oosten van het plangebied is niet toegestaan.

Gebiedsbescherming
Het plangebied maakt geen onderdeel uit van een Natura 2000-gebied. Het dichtstbijzijnde Natura 2000-gebied is 'Rijntakken', circa 8,5 km ten noorden van het plangebied. Vanwege de kleinschalige aard van de ontwikkeling en de grote afstand tussen het plangebied en het Natura 2000-gebied, worden geen significante nadelige effecten, als gevolg van verstoring door geluid, licht, trillingen en dergelijke, op de aangewezen habitatypen en doelsoorten van dit Natura 2000-gebied verwacht. Voor deze storingsfactoren is daarom geen verdere toetsing aan de natuurwetgeving nodig.

Op basis van de Handreiking woningbouw en AERIUS van de Rijksoverheid kan aanvullend worden bepaald dat zowel het aanleggen als het gebruiken van maximaal 50 gasloze woningen, op 7 km of meer van een Natura 2000-gebied niet leidt tot een stikstofdepositie van meer dan 0,00 mol/ha/j. De beoogde ontwikkeling ligt om meer dan 7 km van het plangebied en het betreft slechts de bouw van twee gasloze woningen. Bovendien betreft het modulaire woningen. In de handreiking staat dat bij modulair bouwen de depositie gedurende de aanlegfase voor transport van en naar de bouwlocatie lager kan zijn. Nader onderzoek is zodoende niet noodzakelijk.

Het aspect 'ecologie' vormt geen belemmering voor de uitvoerbaarheid van dit bestemmingsplan.

4.10 Archeologie & cultuurhistorie

4.10.1 Regelgeving

Erfgoedwet
De Erfgoedwet bundelt de bestaande wet- en regelgeving voor behoud en beheer van het cultureel erfgoed in Nederland. Bovendien zijn aan de Erfgoedwet een aantal nieuwe bepalingen toegevoegd. Het beschermingsniveau zoals deze in de oude wetten en regelingen golden, blijft gehandhaafd. Het behoud en beheer van het Nederlandse erfgoed was geregeld in zes verschillende wetten en een regeling. Waarin roerend, onroerend en archeologisch erfgoed allemaal hun eigen specifieke definities, procedures en beschermingsmaatregelen hadden.

In de Erfgoedwet is vastgelegd hoe met ons erfgoed wordt omgegaan, wie welke verantwoordelijkheden daarbij heeft en hoe het toezicht daarop wordt uitgeoefend. Overbodige regels zijn geschrapt en de verantwoordelijkheid voor de bescherming van het cultureel erfgoed ligt waar mogelijk bij het erfgoedveld zelf. Onderdelen van de Monumentenwet die de fysieke leefomgeving betreffen, worden overgeheveld naar de Omgevingswet die in 2021 van kracht wordt. Voor deze onderdelen is een overgangsregeling in de Erfgoedwet opgenomen. Het gaat daarbij om de volgende zaken:

- Vergunningen tot wijziging, sloop of verwijdering van rijksmonumenten.
- Verordeningen, bestemmingsplannen, vergunningen en ontheffingen op het gebied van archeologie.
- Bescherming van stads- en dorpsgezichten.

Archeologische beleidsadvieskaart gemeente Wijchen
Volgens de archeologische beleidsadvieskaart van de gemeente Wijchen ligt het plangebied deels in een gebied met een hoge archeologische verwachting en deels in een gebied met een lage archeologische verwachting. Voor deze gronden geldt dat archeologisch onderzoek verplicht is bij ingrepen met een oppervlakte groter dan respectievelijk 100 m^2 en 2.000 m^2.

Beleidsnota cultuurhistorie
In het Besluit ruimtelijke ordening (Bro) is een bepaling opgenomen, op grond waarvan het gemeentebestuur bij het opstellen van een bestemmingsplan moet aangeven op welke wijze zij rekening heeft gehouden met de cultuurhistorische waarden binnen het plangebied. Ter onderbouwing van deze afweging hebben de gemeenten Beuningen, Wijchen, Heumen en Druten gezamenlijk de beleidsnota cultuurhistorie 'Samen in verscheidenheid' opgesteld. Borging van de geïnventariseerde cultuurhistorische waarden vindt plaats door middel van het 'Parapluplan Cultuurhistorie'.

Op de waarderingskaart, behorende bij de beleidsnota, is het plangebied aangewezen als cultuurhistorisch waardevol gebied. Dit zijn gebieden waarvan de cultuurlandschappelijke waardering zeer hoog, hoog of middelhoog is.

In hoeverre een ruimtelijke ontwikkeling afbreuk kan doen aan de cultuurhistorische waarden in een gebied is afhankelijk van:

- De aard en omvang van de ruimtelijke ontwikkeling;
- De cultuurhistorische waarden in een gebied.

4.10.2 Doorvertaling bestemmingsplan

Archeologie
Op basis van de archeologische beleidskaart geld voor het plangebied overwegend een hoge archeologische verwachting. Navolgende afbeelding toont een uitsnede van de kaart:

Uitsnede Archeologische beleidsadvieskaart, met globale aanduiding plangebied (rode omkadering) en globaal de beoogde situering van de woningen (rode vlakken)

Bij een hoge verwachting is archeologisch onderzoek vereist bij bodemingrepen met een oppervlakte groter dan 100 m2. De oppervlakte van de beoogde woningen bedraagt in totaal 160 m2. Desondanks wordt archeologisch onderzoek niet nodig geacht, omdat de door de gemeente gehanteerde verstoringsdiepte, voor de bouw van de beoogde woningen, niet wordt overschreden. De verstoringsdiepte bedraagt 30 cm -mv en de fundering van de woningen komt op 20 cm -mv.

Voor de fundering van de modulaire woningen wordt gebruik gemaakt van betonplaten. Deze worden op 20 cm diepte op de grond geplaatst. Op de platen komt een draagconstructie, waardoor de woningen circa 40 cm boven het maaiveld komen te liggen. Om het straatwerk op gelijke hoogte met de woningen te brengen, worden de gronden rond de woningen opgehoogd.

Voor de aanleg van de nutsvoorzieningen wordt de bodem wel dieper dan 30 cm beneden het maaiveld geroerd. Hiervoor is echter geen oppervlakte van 100 m2 vereist. Vandaar dat het oppervlaktecriterium niet wordt overschreden.

Het aspect 'archeologie' vormt geen belemmering vormt voor de uitvoerbaarheid van dit bestemmingsplan.

Cultuurhistorie
Het plangebied behoort tot een oud bebouwingslint, aan weerszijden waarvan een zone van 60 m een hoge waardering is toegekend. Navolgende afbeelding toont een uitsnede cultuurhistorische waarderingskaart:

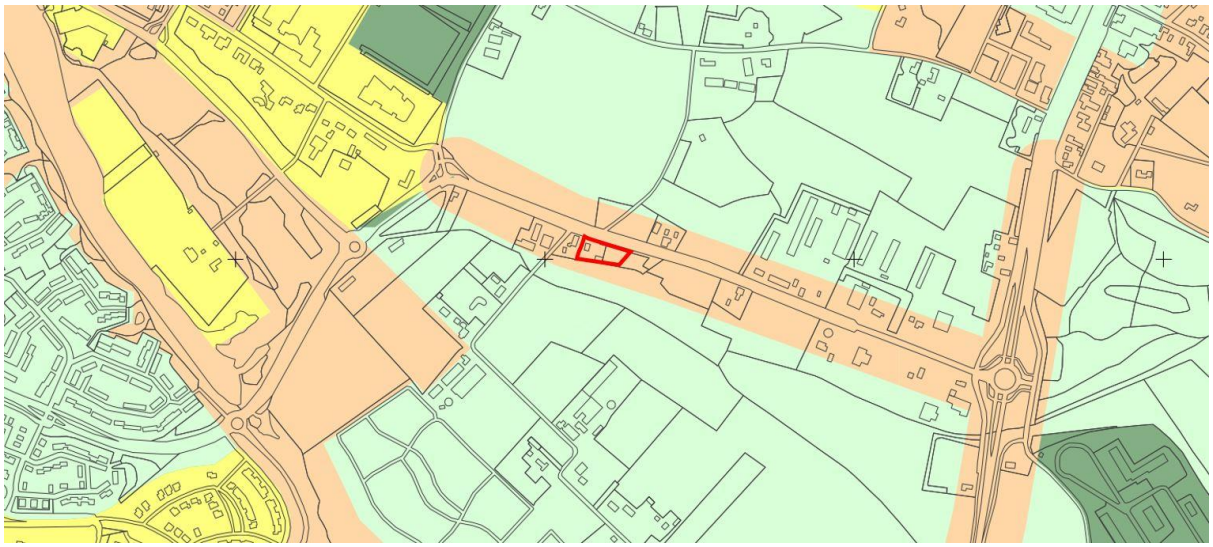

Uitsnede Cultuurhistorische waarderingskaart, met globale aanduiding plangebied (rode omkadering)

In het 'Parapluplan Cultuurhistorie Wijchen' heeft de gemeente Wijchen vastgelegd dat cultuurhistorisch waardevolle gebieden bestaan uit:

- de mate van visueel-ruimtelijke relatie met de (agrarische) percelen en het onderscheid daarin tussen de verschillende landschapstypen (open, half-open of gesloten);
- de overwegend agrarische oorsprong van de bebouwing in de linten;
- de maat en schaal van de bebouwing;
- de variatie van rooilijnen en bouwmassa's langs de linten;
- de compactheid van de bebouwingsensembles op de afzonderlijke percelen;
- hoofdgebouwen die gericht zijn op de bebouwingslinten;
- een herkenbaar onderscheid in situering en massa tussen hoofd- en bijgebouwen.

De beoogde realisatie van twee modulaire woningen, betreft een kleinschalige ontwikkeling, die landschappelijk is ingepast. Het gaat om compacte woningen op relatief ruime kavels, waardoor zichtlijnen naar het achterliggende landschap behouden blijven. De bebouwing is gericht op de Oosterweg en wordt in aansluiting op de omliggende bebouwing in de eerste bebouwingslijn gerealiseerd. In het plangebied zijn geen monumentale panden aanwezig zoals vastgelegd door Rijk, provincie of gemeente. Ook in de nabije omgeving zijn geen (Rijks)monumenten die aangetast worden door het planvoornemen.

Het aspect 'cultuurhistorie' vormt geen belemmering voor de uitvoerbaarheid van dit bestemmingsplan.

4.11 Leidingen

4.11.1 Regelgeving

Planologisch relevante leidingen en hoogspanningsverbindingen moeten worden gewaarborgd. Tevens moet rond dergelijke leidingen rekening worden gehouden met zones waarbinnen mogelijke beperkingen gelden. Planologisch relevante leidingen zijn leidingen waarin de navolgende producten worden vervoerd:

- gas, olie, olieproducten, chemische producten, vaste stoffen/goederen;
- aardgastransportleiding met een diameter groter of gelijk aan 18”;
- defensiebrandstoffen;
- warmte en afvalwater, ruwwater of halffabrikaat voor de drink- en industriewatervoorziening met een diameter groter of gelijk aan 18”.

4.11.2 Doorvertaling bestemmingsplan

In of in de directe omgeving van het plangebied zijn geen hoofdtransportleidingen of persleidingen van water, olie, aardgas, brandstof en/of hoogspanningsverbindingen gelegen, die in het kader van het bestemmingsplan op de verbeelding met bijbehorende bebouwingsvrije zones moeten worden opgenomen.

Het aspect 'leidingen' vormt geen belemmering voor de uitvoerbaarheid van dit bestemmingsplan.

4.12 Vormvrije MER-beoordeling

4.12.1 Regelgeving

Op 7 juli 2017 is het gewijzigde Besluit milieueffectrapportage in werking getreden. Een belangrijke wijziging betreft het indicatief maken van de drempelwaarden in onderdeel D (betreft de m.e.r.-beoordeling) van de bijlage bij het Besluit milieueffectrapportage. Concreet betekent dit dat, ook wanneer ontwikkelingen onder de in bijlage D opgenomen drempelwaarden blijven, het bevoegd gezag zich er nog steeds van moet vergewissen of activiteiten geen aanzienlijke milieugevolgen kunnen hebben, de zogenaamde 'vergewisplicht'.

De consequentie van de nieuwe regeling is dat in elk besluit of plan dat betrekking heeft op activiteiten die voorkomen op de D-lijst aandacht moet worden besteed aan m.e.r. Het komt er op neer dat voor elk besluit of plan dat betrekking heeft op activiteit(en) die beneden de drempelwaarden vallen uit de D-lijst, een toets moet worden uitgevoerd of belangrijke nadelige milieugevolgen kunnen worden uitgesloten. Voor deze toets, die dus een nieuw element is in de m.e.r.-regelgeving, wordt de term vormvrije m.e.r.-beoordeling gehanteerd. Deze vormvrije m.e.r.-beoordeling kan tot twee conclusies leiden:

- belangrijke nadelige milieugevolgen zijn uitgesloten: er is geen m.e.r.(-beoordeling) noodzakelijk;
- belangrijke nadelige gevolgen voor het milieu zijn niet uitgesloten: er moet een m.e.r.-beoordeling plaatsvinden of er kan direct worden gekozen voor m.e.r.

4.12.2 Doorvertaling bestemmingsplan

In bijlage D van het Besluit m.e.r. is een groot aantal activiteiten genoemd waarvoor een m.e.r.-beoordelingsplicht geldt. Eén van de genoemde activiteiten betreft 'de aanleg, wijziging of uitbreiding van een stedelijk ontwikkelingsproject, met inbegrip van de bouw van winkelcentra of parkeerterreinen' (activiteit D11.2). Deze activiteit is m.e.r.-beoordelingsplichtig indien deze betrekking heeft op een oppervlakte van 100 ha of meer of een aangesloten gebied van 2.000 woningen of meer omvat of een bedrijfsvloeroppervlakte van 200.000 m^2 of meer.

Aangezien het aantal woningen in de toekomstige situatie met maximaal twee wooneenheden toeneemt, is er geen m.e.r.-beoordeling conform het Besluit m.e.r. noodzakelijk. Gelet hierop, wordt geconcludeerd dat de drempelwaarden niet worden overschreden, waardoor in onderhavig plan kan worden volstaan met het uitvoeren van een zogenaamde 'vormvrije m.e.r.-beoordeling'. De in dit hoofdstuk beschreven onderzoeksresultaten voldoen niet alleen aan de onderzoeksverplichting van het Besluit ruimtelijke ordening, maar kunnen ook worden opgevat als de vormvrije m.e.r.-beoordeling. Daarbij wordt geconcludeerd dat belangrijke nadelige milieugevolgen zijn uitgesloten.

Hoofdstuk 5 Juridische planbeschrijving

5.1 Algemeen

Het bestemmingsplan bestaat uit een verbeelding en regels en is voorzien van een toelichting. De regels bevatten het juridische instrumentarium voor het regelen van het gebruik van de gronden, bepalingen omtrent de toegelaten bebouwing, regelingen betreffende het gebruik van aanwezige en/of op te richten bouwwerken. De verbeelding heeft een rol voor toepassing van de regels alsmede de functie van visualisering van de bestemmingen.

In deze paragraaf worden de systematiek van de regels en de wijze waarop de regels gehanteerd moeten worden, uiteengezet. De regels van het plan bestaan uit vier hoofdstukken, waarin achtereenvolgens de inleidende regels, de bestemmingsregels, de algemene regels en de overgangs- en slotregels aan de orde komen. Voor de systematiek is aangesloten op de SVBP2012, de Wabo en het bestemmingsplan Buitengebied van de gemeente Wijchen.

5.1.1 Inleidende regels

Begrippen
In deze bepaling zijn omschrijvingen gegeven van de in de bestemmingsregels gebruikte begrippen. Deze worden opgenomen om interpretatieverschillen te voorkomen. Begripsbepalingen zijn alleen nodig voor begrippen die tot verwarring kunnen leiden of voor meerderlei uitleg vatbaar zijn.

Wijze van meten
Om op een eenduidige manier afstanden, oppervlakten en inhoud van gebouwen en/of bouwwerken, geen gebouwen zijnde, te bepalen wordt in de wijze van meten uitleg gegeven wat onder de diverse begrippen wordt verstaan.

5.1.2 Bestemmingsregels

De bestemmingsregels kennen, voor zover van toepassing, allemaal een gelijke opbouw.

Bestemmingsomschrijving
Bevat de omschrijving van de doeleinden die met de bestemming aan de grond worden toegekend. Hierbij gaat het in beginsel om een beschrijving van de aan de grond toegekende functies zoals bedrijven, wonen, centrum etc. De aard van de toegelaten inrichtingen van gronden (bouwwerken en werken, geen bouwwerken zijnde) vloeit dan voort uit de toegelaten functies.

Bouwregels
In de bouwregels worden voor alle hoofdgebouwen, bijgebouwen en bouwwerken, geen gebouwen zijnde, de van toepassing zijnde bouwregels gesteld. Waar en met welke maatvoering mag worden gebouwd, wordt hier vastgelegd. Indien mogelijk wordt verwezen naar bouwvlakken en aanduidingen op de verbeelding.

Afwijken van de bouwregels
In deze bepaling zijn afwijkingsbevoegdheden toegekend aan het bevoegd gezag ten aanzien van bepaalde bouwregels.

Specifieke gebruiksregels
In dit onderdeel kan worden aangegeven welke vormen van gebruik men in ieder geval strijdig acht met de bestemming. Het is niet de bedoeling alle mogelijke strijdig gebruiksvormen te noemen, maar alleen die, waarvan het niet op voorhand duidelijk is dat deze in strijd zijn met de bestemming. Het gaat hierbij in feite om een aanvulling op de doeleindenomschrijving.

Afwijken van de gebruiksregels
In deze bepaling zijn afwijkingsbevoegdheden toegekend aan het bevoegd gezag ten aanzien van bepaalde gebruiksregels.

5.1.3 Algemene regels

Anti-dubbeltelbepaling
Deze regel is opgenomen om te voorkomen dat, wanneer volgens een bestemmingsplan bepaalde gebouwen en bouwwerken niet meer dan een bepaald deel van een bouwperceel mogen beslaan, het opengebleven terrein nog eens meetelt bij het toestaan van een ander gebouw of bouwwerk, waaraan een soortgelijke eis wordt gesteld.

Algemene bouwregels
Deze bepaling bevat algemene regels omtrent ondergeschikte bouwdelen, bestaande afstanden en maten en parkeren.

Algemene gebruiksregels
Deze bepaling bevat de vormen van gebruik, die in ieder geval strijdig zijn met de regels van het bestemmingsplan.

5.1.4 Overgangs- en slotregels

Overgangsrecht
In deze bepaling is vorm en inhoud gegeven aan het overgangsrecht. Het overgangsrecht is een standaardbepaling welke is overgenomen uit het Besluit ruimtelijke ordening. Bouwwerken welke op het moment van inwerkingtreding van het bestemmingsplan bestaan (of waarvoor een bouwvergunning is aangevraagd) mogen blijven bestaan, ook al is er strijd met de bouwregels. De overgangsbepaling houdt niet in dat het bestaand, illegaal opgerichte, bouwwerk legaal wordt, noch brengt het met zich mee dat voor een dergelijk bouwwerk alsnog een omgevingsvergunning voor de activiteit bouwen kan worden verleend. Het gebruik van grond en opstallen, dat afwijkt van de regels, op het moment van inwerkingtreding van het plan, mag eveneens worden voortgezet.

Slotregel
Als laatste is de slotregel opgenomen. Deze bepaling omschrijft de titel van het plan.

5.2 Bestemmingsplan

In deze paragraaf zijn de feitelijk in het plan voorkomende bestemmingen beschreven. Per bestemming is kort toegelicht welk gebruik van de gronden is toegestaan en welke bouwregels er gelden.

Wonen - 1
De gronden met de bestemming 'Wonen - 1' zijn bestemd voor wonen en de uitoefening van een beroep aan huis. Indien in een bestemmingsvlak bouwvlakken zijn aangeduid zijn gebouwen uitsluitend ter plaatse van de bouwvlakken toegestaan. Voor de bebouwingsmogelijkheden binnen deze bestemming wordt een onderscheid gemaakt in het hoofdgebouw van de woning, bijgebouwen en bouwwerken geen gebouwen zijnde. Ter plaatse van de aanduiding 'landschap' mag geen bebouwing worden gerealiseerd.

Onder de bestemming valt op grond van jurisprudentie ook het aan huis verbonden beroep. De maat van het beroepsgedeelte is ten hoogste 40 % van de totale vloeroppervlakte van het hoofdgebouw en/of de bijgebouwen, met een maximum van 80 m². (Niet verkeersaantrekkende) aan huis verbonden beroepen zijn vrij, voor zover de woonfunctie volledig gehandhaafd blijft en de woning als zodanig herkenbaar blijft. Er mogen geen nadelige effecten optreden voor het woonmilieu en de parkeerbalans in de omgeving. Ook voor een bedrijf aan huis geldt een maximum vloeroppervlakte van 80 m^2.

Waarde - Archeologie 2
De dubbelbestemming 'Waarde - Archeologie 2' is opgenomen ter bescherming van mogelijk in de bodem aanwezige archeologische waarden.

Voor bodemingrepen met een diepte van meer dan 0,3 m beneden maaiveld in gebieden die vallen binnen deze dubbelbestemming wordt bij een omvang van meer dan 120 m^2 nader archeologisch onderzoek verplicht gesteld.

Waarde - Cultuurhistorisch waardevol gebied
Middels de dubbelbestemming 'Waarde - Cultuurhistorisch waardevol gebied' worden cultuurlandschappen met een middelhoge, hoge en zeer hoge waarde beschermd via een nadere eisenregeling en een vergunningplicht voor bepaalde werkzaamheden.

De nadere eisenregeling behelst een bevoegdheid voor burgemeester en wethouders om in het kader van een aanvraag voor een vergunning voor het bouwen van een bouwwerk een nadere eis te stellen in verband met de situering, de oppervlakte en hoogte van een gebouw. Deze nadere eis ziet met name op de situatie dat de aanvraag om vergunning betrekking heeft op een gebouw binnen een oud bebouwingslint, een ensemble of een gebouw langs een (historische) doorgaande weg die als cultuurhistorisch waardevol zijn aangeduid.

De werkzaamheden die niet zonder vergunning mogen worden uitgevoerd betreffen:

- het aanbrengen van (half-)verhardingen;
- het rooien of vellen van houtgewas;
- afgraven, vergraven, ophogen en egaliseren van de bodem;
- graven of dempen van sloten;
- verwijderen van perceelsrandbeplanting;
- aanleggen van wegen of paden;
- wijzigen van perceels- of kavelgrenzen;
- het aanbrengen van hoogopgaande beplanting anders dan het herplanten van gerooide / gevelde houtopstanden;
- het verwijderen van wegen of paden.

De vergunning voor het uitvoeren van deze werkzaamheden wordt verleend indien (uit de aanvraag om vergunning) in voldoende mate is gebleken dat de cultuurhistorische waarden van een gebied waarbinnen de werkzaamheden plaatsvinden, niet op een onevenredige wijze worden aangetast.

Hoofdstuk 6 Uitvoerbaarheid

6.1 Economische uitvoerbaarheid

6.1.1 Exploitatieverplichting

Bij de voorbereiding van een bestemmingsplan moet op grond van artikel 3.1.6 van het Besluit ruimtelijke ordening (Bro) in de plantoelichting van een bestemmingsplan minimaal inzicht worden gegeven in de economische uitvoerbaarheid van het plan. Tevens bestaat op grond van de Wet ruimtelijke ordening de verplichting om, indien sprake is van ontwikkelingen waarvoor de gemeente redelijkerwijs kosten moet maken, bijvoorbeeld voor de aanleg van voorzieningen van openbaar nut, en de plankosten, deze moeten kunnen worden verhaald op de initiatiefnemer c.q. ontwikkelaar. Een en ander moet worden vastgelegd in privaatrechtelijke overeenkomsten met iedere grondeigenaar. Als er met een grondeigenaar geen overeenkomst is gesloten en het kostenverhaal niet anderszins is verzekerd, moet een exploitatieplan worden opgesteld welke tegelijkertijd met het bestemmingsplan moet worden vastgesteld.

6.1.2 Conclusie

Alle kosten die gemaakt moet worden voor het opstellen van een bestemmingplan zijn voor rekening van de initiatiefnemers. Hiervoor is een overeenkomst afgesloten, waarin ook de afwikkeling van eventuele verzoeken tot tegemoetkoming in planschade is geregeld. Daarmee zijn de kosten voor de planontwikkeling anderszins verzekerd en is het opstellen van een exploitatieplan niet aan de orde. Gezien het voorgaande wordt het plan financieel uitvoerbaar geacht.

6.2 Maatschappelijke uitvoerbaarheid

6.2.1 Vooroverleg

Conform ex artikel 3.1.1. van het Bro moeten burgemeester en wethouders bij de voorbereiding van een bestemmingsplan overleg plegen met de besturen van betrokken gemeenten en waterschappen en met de Rijks- en provinciale diensten die betrokken zijn bij de zorg voor de ruimtelijke ordening of belast zijn met de behartiging van belangen welke in het plan in het geding zijn.

In het kader van het vooroverleg wordt het voorliggende bestemmingsplan toegezonden aan diverse overlegpartijen.

6.2.2 Inspraak

De initiatiefnemers hebben de plannen vroegtijdig besproken met de direct omwonenden. Uit dit overleg zijn geen bezwaren gebleken tegen de herziening van het bestemmingsplan.

6.2.3 Ontwerpfase

Het ontwerpbestemmingsplan heeft van donderdag 9 september 2021 tot en met woensdag 20 oktober 2021 voor iedereen ter visie gelegen. Er zijn binnen deze termijn geen zienswijzen ingediend.

6.2.4 Vaststellingsfase

Binnen twaalf weken na de termijn van terinzagelegging moet de gemeenteraad beslissen omtrent de vaststelling van het bestemmingsplan.

Tegen het besluit tot vaststelling staat, voor belanghebbenden, direct beroep open bij de Afdeling bestuursrechtspraak van de Raad van State. Direct na de beroepstermijn treedt, indien tijdens de beroepstermijn geen verzoek om voorlopige voorziening is ingediend, het plan in werking waarna tot planrealisatie kan worden overgegaan.

Regels

Hoofdstuk 1 Inleidende regels

Artikel 1 Begrippen

1.1 plan

het bestemmingsplan Oosterweg 188 Wijchen met identificatienummer NL.IMRO.0296.BGBOosterweg188-VG01 van de gemeente Wijchen;

1.2 bestemmingsplan

de geometrisch bepaalde planobjecten met de bijbehorende regels;

1.3 aanduiding

een geometrisch bepaald vlak of figuur, waarmee gronden zijn aangeduid, waar ingevolge de regels regels worden gesteld ten aanzien van het gebruik en/of het bebouwen van deze gronden;

1.4 aanduidingsgrens

de grens van een aanduiding indien het een vlak betreft;

1.5 aan huis verbonden bedrijfsactiviteit

het al dan niet bedrijfsmatig verlenen van diensten c.q. het uitoefenen van ambachtelijke/kunstzinnige - geheel of overwegend door middel van handwerk uit te oefenen - bedrijvigheid, waarvan de omvang en uitstraling zodanig zijn dat de activiteit in een woning en/of de daarbij behorende bijgebouwen, met behoud van de woonfunctie, kan worden uitgeoefend;

1.6 aan huis verbonden beroep

een beroep, waarvan de activiteiten niet publiekgericht zijn, en dat op kleine schaal in een woning wordt uitgeoefend, waarbij de woning in overwegende mate haar woonfunctie behoudt en de desbetreffende beroepsuitoefening een ruimtelijke uitstraling heeft die in overeenstemming is met de woonfunctie ter plaatse;

1.7 afhankelijke woonruimte

een bijgebouw bij een woning, dat qua ligging een ruimtelijke eenheid vormt met die woning en waar een gedeelte van de huishouding, zoals gehuisvest in die woning, uit een oogpunt van mantelzorg is ondergebracht;

1.8 agrarisch bedrijf

een bedrijf dat is gericht op het voortbrengen van producten door middel van het telen van gewassen en/of door middel van het houden van landbouwdieren en andere dieren ten behoeve van de agrarische producten zoals (sier)vissen, wormen en bijen; onder agrarische bedrijven worden tevens begrepen boomteeltbedrijven, sierteeltbedrijven en paardenhouderijen;.

1.9 archeologische waarden

waarden van een terrein in verband met de zich mogelijk daarin bevindende oudheidkundige zaken die van belang zijn vanwege hun schoonheid, hun betekenis voor de wetenschap en/of hun cultuurhistorische waarde;

1.10 bebouwing

één of meer gebouwen en/of bouwwerken geen gebouwen zijnde;

1.11 bebouwingspercentage

een in de regels of op de kaart aangegeven percentage, dat de grootte van het deel van een terrein (bouwperceel, bestemmingsvlak etc.) aangeeft, dat maximaal mag worden bebouwd;

1.12 bed & breakfast

een nevenactiviteit met als doel het verstrekken van logies en ontbijt aan steeds wisselend publiek, dat voor een korte periode, met een absoluut maximum van zeven overnachtingen, ter plaatse verblijft; onder bed & breakfast wordt niet verstaan overnachting, noodzakelijk in verband met het verrichten van tijdelijke of seizoensgebonden werkzaamheden en/of arbeid;

1.13 bedrijfsactiviteiten

handelingen en werkzaamheden die plaatsvinden in het kader van de uitoefening van een bedrijf;

1.14 bestaand

- t.a.v. bebouwing: bebouwing, zoals legaal aanwezig op het tijdstip van de terinzagelegging van het ontwerpplan, dan wel die mag worden gebouwd krachtens een voor dat tijdstip aangevraagde vergunning;
- t.a.v. gebruik: het gebruik van grond en opstallen, zoals aanwezig op het tijdstip dat het plan rechtskracht heeft verkregen;
- t.a.v. werken of werkzaamheden: zoals legaal aanwezig op het tijdstip van de terinzagelegging van het ontwerpplan, dan wel toegestaan krachtens omgevingsvergunning als bedoeld in artikel 2.1 onder b van de Wet algemene bepalingen omgevingsrecht;

1.15 bestemmingsgrens

de grens van een bestemmingsvlak;

1.16 bestemmingsvlak

een geometrisch bepaald vlak met eenzelfde bestemming;

1.17 bevoegd gezag

het bestuursorgaan dat bevoegd is tot het nemen van een besluit ten aanzien van een aanvraag om een omgevingsvergunning of ten aanzien van een al verleende omgevingsvergunning;

1.18 bijgebouw

een vrijstaand of aan het hoofdgebouw aangebouwd gebouw, dat hetzij functioneel hetzij door zijn situering of afmeting ondergeschikt is aan het op hetzelfde perceel gelegen hoofdgebouw, zoals een garage, berging of hobbyruimte;

1.19 bos

elk terrein waarop al dan niet bedrijfsmatig activiteiten worden uitgevoerd gericht op de duurzame instandhouding en ontwikkeling van bestaande en nieuwe bossen ten behoeve van (een of meerdere van de functies) natuur, houtproductie, landschap, milieu (waaronder begrepen waterhuishouding) en extensieve recreatie;

1.20 bouwen

het plaatsen, het geheel of gedeeltelijk oprichten, vernieuwen, veranderen en/of het vergroten van een bouwwerk;

1.21 bouwgrens

de grens van een bouwvlak;

1.22 bouwperceel

een aaneengesloten stuk grond, waarop ingevolge de regels een zelfstandige, bij elkaar behorende bebouwing is toegelaten;

1.23 bouwperceelgrens

een grens van een bouwperceel;

1.24 bouwvlak

een geometrisch bepaald vlak, waarmee gronden zijn aangeduid, waar ingevolge de regels bepaalde gebouwen en bouwwerken, geen gebouwen zijnde, zijn toegelaten;

1.25 bouwwerk

een bouwkundige constructie van enige omvang die direct en duurzaam met de aarde is verbonden;

1.26 bouwwijze

de wijze van bouwen van een woning, waarbij:

a. onder aaneengebouwd wordt verstaan een woning, die deel uitmaakt van een blok van meer dan twee woningen en/of andere functies, waarvan het hoofdgebouw aan het op het aangrenzende bouwperceel gelegen hoofdgebouw is gebouwd;
b. onder gestapeld wordt een gebouw verstaan, dat uit meerdere naast elkaar en/of gedeeltelijk boven elkaar gelegen woningen (appartementen) bestaat en dat qua uiterlijke verschijningsvorm als een eenheid kan worden beschouwd;
c. onder twee-aaneen wordt verstaan een woning, waarvan het hoofdgebouw deel uitmaakt van een blok van maximaal twee direct aaneengebouwde hoofdgebouwen (twee-onder-een-kap);

d. onder vrijstaand wordt verstaan een woning, waarvan het hoofdgebouw niet aan een op een aangrenzend bouwperceel gelegen gebouw is aangebouwd.

1.27 cultuurhistorische waarde

de aan een bouwwerk of gebied toegekende waarde, gekenmerkt door het beeld dat is ontstaan door het gebruik dat de mens in de loop van de geschiedenis heeft gemaakt van dat bouwwerk of dat gebied, zoals dat ondermeer tot uitdrukking komt in de beplanting, het reliëf, de verkaveling, het sloten- of wegenpatroon en/of de architectuur;

1.28 detailhandel

het bedrijfsmatig te koop aanbieden, waaronder begrepen de uitstalling ten verkoop, verkopen en/of leveren van goederen aan degene die deze goederen kopen voor eigen gebruik, verbruik of aanwending anders dan in de uitoefening van een beroeps- of bedrijfsactiviteit;

1.29 escortbedrijf

de natuurlijke persoon, groep van personen of rechtspersoon die bedrijfsmatig of in een omvang alsof zij bedrijfsmatig was, prostitutie aanbiedt die op een andere plaats dan in de bedrijfsruimte wordt uitgeoefend;

1.30 gebouw

elk bouwwerk, dat een voor mensen toegankelijke, overdekte, geheel of gedeeltelijk met wanden omsloten ruimte vormt;

1.31 hoofdgebouw

een gebouw, dat op een bouwperceel door zijn constructie en/of afmetingen dan wel gelet op de bestemming als belangrijkste gebouw valt aan te merken, inclusief daarbij behorende aan- en uitbouwen;

1.32 huishouden

persoon of groep personen die een gemeenschappelijke huishouding voert, waarbij sprake is van onderlinge verbondenheid en continuïteit in de samenstelling ervan; kamerverhuur wordt daaronder niet begrepen;

1.33 kap

een dakafdekking bestaande uit een constructie van hellende dakvlakken;

1.34 kleine windturbine

windturbine bedoeld voor het leveren van stroom aan de/het ter plaatse aanwezige woning/bedrijf, waarbij reststroom aan het net doorgezet kan worden. De windturbine heeft een ashoogte van niet meer dan 15,0 m en een tiphoogte van niet meer dan 20,0 m;

1.35 landschappelijke waarde

de aan een gebied toegekende waarde, gekenmerkt door het waarneembare deel van het aardoppervlak, die wordt bepaald door de onderlinge samenhang en beïnvloeding van de levende en niet-levende natuur;

1.36 omgevingsvergunning

vergunning voor activiteiten als genoemd in artikel 2.1 en 2.2 van de Wet algemene bepalingen omgevingsrecht;

1.37 ondergeschikte functie

een functie die in ruimtelijke en/of bedrijfseconomische zin ondergeschikt is aan de hoofdfunctie binnen een bestemming;

1.38 overkapping/ carport

een dakconstructie, vrijstaand met maximaal één wand, dan wel aan maximaal drie zijden begrensd door de gevels van belendende gebouwen, die niet wordt aangemerkt als een gebouw;

1.39 paardenbak

een buitenrijbaan ten behoeve van paardrijactiviteiten, met een bodem van zand, hout, boomschors of ander materiaal om de bodem te verstevigen en al dan niet voorzien van een omheining;

1.40 permanente bewoning

bewoning van een bouwwerk waarbij sprake is van gebruik van het object als hoofdverblijf zoals bedoeld in de wet GBA en/of er geen sprake is van een hoofdverblijf elders;

1.41 seksinrichting

een voor publiek toegankelijke, besloten ruimte waarin bedrijfsmatig of in een omvang alsof hij bedrijfsmatig was, seksuele handelingen worden verricht, of vertoningen van erotisch-pornografische aard plaatsvinden. Onder seksinrichting wordt in elk geval verstaan: seksbioscoop, seksautomatenhal, sekstheater, parenclub en (raam) prostitutiebedrijf, waaronder tevens begrepen een erotische-massagesalon, al dan niet in combinatie met elkaar;

1.42 teeltondersteunende voorzieningen

ondersteunende voorzieningen ten behoeve van vollegronds groente-, fruit-, bloemen, en boomteelt; te onderscheiden in de volgende categorieën:

- laag/ tijdelijk: teeltondersteunende voorzieningen met een hoogte van maximaal 1,5 m, uitsluitend nodig zolang de teelt het vereist zoals insectengaas, afdekfolies, acryldoek, lage tunnels;
- laag/ permanent: teeltondersteunende voorzieningen met een hoogte van maximaal 1,5 m en met een permanent karakter zoals een containerveld;
- hoog/ tijdelijk: teeltondersteunende voorzieningen met een hoogte van minimaal 1,5 m, uitsluitend nodig zolang de teelt het vereist, zoals menstoegankelijke wandelkappen, schaduwhallen en hagelnetten (tijdelijk voor zover het het gebruik van hagelnetten betreft; de bij de hagelnetten behorende constructiepalen zijn permanent);
- hoog/ permanent: teeltondersteunende voorzieningen met een hoogte van minimaal 1,5 m met een permanent karakter, zoals stellingenteelt en regenkappen;

1.43 voorgevelrooilijn

de denkbeeldige lijn, evenwijdig aan de as van de weg waaraan gebouwd wordt, op een afstand van de weg die:

- gelijk is aan de in de regels voorgeschreven afstand van gebouwen uit de as van de weg op het betreffende bouwperceel;
- gelijk is aan de afstand van bestaande gebouwen tot de as van de weg op het betreffende bouwperceel, indien die afstand kleiner is dan de in de regels voorgeschreven afstand;

1.44 vrijstaand bijgebouw

een bijgebouw, dat fysiek geheel los staat van enig ander gebouw, dan wel slechts met een ander gebouw verbonden is door een bouwwerk geen gebouw zijnde, zoals een overkapping of pergola;

1.45 waterhuishoudkundige doeleinden

doeleinden die het waterhuishoudingsbelang dienen, zoals watergangen, waterstaatkundige kunstwerken, onderhoudsstroken ten behoeve van het beheer en onderhoud van een watergang e.d.;

1.46 woning/ wooneenheid

een complex van fysiek aan elkaar verbonden ruimten, in een (gedeelte van een) gebouw, uitsluitend bedoeld voor de huisvesting van één huishouden.

1.47 wonen

het verblijven van één huishouden in een woning;

1.48 woningsplitsing

Bij woningsplitsing is sprake wanneer een tweede zelfstandige woning, die permanent wordt bewoond door één afzonderlijk huishouden, wordt gecreëerd binnen een reeds bestaande woning.

Artikel 2 Wijze van meten

Bij toepassing van deze regels wordt als volgt gemeten:

2.1 de afstand van een gebouw tot de perceelsgrens

de afstand van een gebouw tot de perceelsgrens wordt bepaald door het buitenwerks meten van de kortste afstand van een gevel van het gebouw tot de perceelsgrens;

2.2 de bebouwd(e) oppervlak(te) van een bouwperceel

de oppervlakte van alle op een bouwperceel aanwezige bouwwerken tezamen;

2.3 de dakhelling

langs het dakvlak ten opzichte van het horizontale vlak;

2.4 de goothoogte van een bouwwerk

vanaf het peil tot aan de bovenkant van de goot, c.q. de druiplijn, het boeibord, of een daarmee gelijk te stellen constructiedeel;

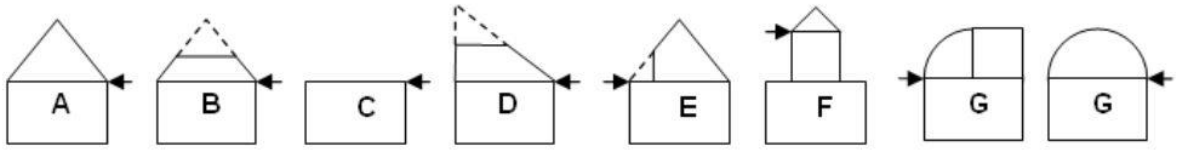

← = druiplijn
------ = denkbeeldige doorlopende daklijn
A. zadeldak / tentdak
B. gecombineerd dak
C. platdak
D. variabel gecombineerd dak / lessenaarsdak
E. dak met terras / loggia
F. platdak met dakopbouw
G. gebogen dak

2.5 de inhoud van een bouwwerk

tussen de onderzijde van de begane grondvloer, de buitenzijde van de gevels (en/of het hart van de scheidsmuren) en de buitenzijde van daken en dakkapellen;

2.6 de bouwhoogte van een bouwwerk

vanaf het peil tot aan het hoogste punt van een gebouw of van een bouwwerk, geen gebouw zijnde, met uitzondering van ondergeschikte bouwonderdelen, zoals schoorstenen, antennes, en naar de aard daarmee gelijk te stellen bouwonderdelen;

2.7 de oppervlakte van een bouwwerk

tussen de buitenwerkse gevelvlakken en/of het hart van de scheidingsmuren, neerwaarts geprojecteerd op het gemiddelde niveau van het afgewerkte bouwterrein ter plaatse van het bouwwerk;

2.8 de hoogte van een windturbine

vanaf het peil tot aan de (wieken)as van de windturbine;

2.9 het peil

- voor bouwwerken, waarvan de hoofdtoegang van het perceel onmiddellijk aan de weg grenst: de hoogte van die weg ter plaatse van de hoofdtoegang van het perceel;
- in andere gevallen: de gemiddelde hoogte van het aansluitende afgewerkte maaiveld.

Hoofdstuk 2 Bestemmingsregels

Artikel 3 Wonen - 1

3.1 Bestemmingsomschrijving

3.1.1 Algemeen

De voor 'Wonen - 1' aangewezen gronden zijn bestemd voor:

a. wonen;
b. beroep of bedrijf aan huis;
c. na een omgevingsvergunning als bedoeld in sublid 3.5.1, recreatieve voorzieningen in de vorm van een bed & breakfast;
d. de opwekking van duurzame energie in de vorm van windenergie en zonne-energie alsmede warmte-koude opslag;
e. waterhuishoudkundige doeleinden;

een en ander met de bijbehorende voorzieningen, zoals perceelsontsluitingen, tuinen en erven en overeenkomstig de in sublid 3.1.2 opgenomen nadere detaillering van de bestemmingsomschrijving.

3.1.2 Nadere detaillering van de bestemmingsomschrijving

In het onderstaande is een nadere detaillering opgenomen van het bepaalde in sublid 3.1.1:

a. Aantal woningen
Per bestemmingsvlak is maximaal één woning toegestaan, met dien verstande dat ter plaatse van de aanduiding 'maximum aantal wooneenheden' het aantal wooneenheden niet meer mag bedragen dan het aangegeven aantal;

b. Aan huis verbonden beroep
Binnen deze bestemming is gebruik van een deel van de woning en/of de daarbij behorende aangebouwde of vrijstaande bijgebouwen ten behoeve van de uitoefening van een niet-publieksgerichte beroepsactiviteit aan huis toegestaan, mits wordt voldaan aan de volgende voorwaarden:

a. het (mede) ten behoeve van een aan huis verbonden beroep in gebruik te nemen vloeroppervlak maximaal 40 % van de vloeroppervlakte van de woning en/of de bijgebouwen mag bedragen met een maximum van 80 m²;
b. degene die de activiteiten in de woning en/of de bijgebouwen uitoefent, dient tevens de bewoner van de woning te zijn;
c. de parkeerbehoefte van de activiteit moet in zijn geheel op eigen terrein opgevangen worden;
d. de verkeersaantrekkende werking dient te zijn afgestemd op de feitelijke ontsluitingssituatie;
e. er mag geen detailhandel of groothandel plaatsvinden; hieronder worden niet begrepen handelsactiviteiten via het internet;
f. vanaf de openbare weg zichtbare excessieve reclame-uitingen niet zijn toegestaan.

c. Aan huis verbonden bedrijf
Aan huis verbonden (bedrijfs)activiteiten zijn niet toegestaan, behalve na verlening van een omgevingsvergunning als bedoeld in sublid 3.5.3.

d. Duurzame energie
De opwekking van duurzame energie is uitsluitend toegestaan als ondergeschikte functie.

3.2 Bouwregels

3.2.1 Toegestane bebouwing

Uitsluitend mogen worden opgericht bouwwerken ten dienste van de bestemming, zoals woningen met bijgebouwen en bijbehorende bouwwerken, geen gebouwen zijnde.

3.2.2 Situering

a. Indien in een bestemmingsvlak bouwvlakken zijn aangeduid zijn gebouwen uitsluitend toegestaan ter plaatse van de aanduiding 'bouwvlak', met dien verstande dat bijgebouwen tevens zijn toegestaan ter plaatse van de aanduiding 'bijgebouwen'.
b. ter plaatse van de aanduiding 'landschap' is bebouwing niet toegestaan, met dien verstande dat:
   1. deze gronden niet dienen te worden beschouwd als erf in de zin van artikel 1 van bijlage II behorende bij het Besluit omgevingsrecht, zoals dat artikel luidt op het moment van de datum van inwerkingtreding van dit plan.
c. bouwwerken, geen gebouwen zijnde, zijn binnen het gehele bestemmingsvlak toegestaan, uitgezonderd ter plaatse van de aanduiding 'landschap'.

3.2.3 Maatvoering

a. De goot- en bouwhoogte van een hoofdgebouw mag niet meer bedragen dan ter plaatse van de aanduiding 'maximum goothoogte (m.), maximum bouwhoogte (m.) is opgenomen, met dien verstande dat een hoofdgebouw dient te worden afgedekt met een kap, waarbij zowel aan de voorzijde, als aan de achterzijde van het dak een overstek van maximaal 0,5 m wordt gerealiseerd;
b. Indien de onder sub a bedoelde aanduiding ontbreekt, dient aan het volgende te worden voldaan:

Hoofdgebouw van de woning	**Maximum**
goothoogte	6,0 m
(bouw)hoogte	9,0 m

c. de oppervlakte van een hoofdgebouw niet meer mag bedragen dan ter plaatse van de aanduiding 'maximum bebouwd oppervlak (m^2)' is aangegeven;
d. Indien de onder sub c bedoelde aanduiding ontbreekt, dient aan het volgende te worden voldaan:

Hoofdgebouw van de woning	**Maximum**
inhoud	600 m^3

Bijgebouwen bij woning	**Maximum**
gezamenlijke oppervlakte per woning	120 m^2, indien de bestaande oppervlakte groter is dan 120 m^2, geldt de bestaande oppervlakte als maximum.
goothoogte	3,0 m
(bouw)hoogte	6,0 m

Bouwwerken, geen gebouwen zijnde	**Maximum**
bouwhoogte erfafscheidingen	1,0 m voor erfafscheidingen voor de voorgevel, anders 2,0 m
bouwhoogte carports c.q. overkappingen	3,0 m
oppervlakte carports c.q. overkappingen	20,0 m^2
bouwhoogte overige bouwwerken geen gebouwen zijnde	6,0 m

3.2.4 Herbouw

Aanvullend gelden voor herbouw van bestaande woningen de volgende voorwaarden:

a. de herbouw vindt grotendeels plaats op de (voor zover aanwezig) bestaande fundamenten van de woning;
b. de voorgevel van de te herbouwen woning wordt geplaatst in de (voormalige) voorgevelrooilijn van de woning;
c. de bouwwijze (d.w.z. vrijstaand, halfvrijstaand of aaneengebouwd) van de te herbouwen woning(en) wijkt niet af van de bouwwijze van de oorspronkelijke woning(en).

3.2.5 Zwembaden

In afwijking van het bepaalde in sublid 3.2.3 geldt voor zwembaden, niet zijnde een gebouw, dat:

a. deze uitsluitend op het zij- en/of achtererf worden gebouwd;
b. de maximum bouwhoogte 1,0 m bedraagt;
c. de minimum afstand tot de grens van het bouwperceel bedraagt 2,0 m;
d. de gezamenlijke maximum oppervlakte bedraagt 50 m²;
e. de gezamenlijke maximum oppervlakte van de bouwwerken op het zij- en achtererf bedraagt 50 % van de oppervlakte van dat zij- en achtererf.

3.2.6 Ondergronds bouwen

Ondergrondse ruimten (kelders) bij woningen zijn uitsluitend toegestaan in één bouwlaag en mogen uitsluitend worden gesitueerd onder de woning (met inbegrip van aanbouwen, uitbouwen en aangebouwde bijgebouwen) dan wel tot maximaal 25 m² buiten de woning, alsmede onder de vrijstaande bijgebouwen.

3.3 Afwijken van de bouwregels

3.3.1 Omgevingsvergunning maatvoering

Het bevoegd gezag kan door middel van het verlenen van een omgevingsvergunning afwijken van het bepaalde in sublid 3.2.3 om de voorgeschreven goot- en bouwhoogte met 10 % van de voorgeschreven hoogte te verhogen.

3.3.2 Omgevingsvergunning inhoud woning

Het bevoegd gezag kan door middel van het verlenen van een omgevingsvergunning afwijken van het bepaalde in 3.2.3 teneinde de toegestane inhoud van de woningen te vergroten, mits voldaan wordt aan de volgende voorwaarden:

a. de inhoud van de woning mag niet meer bedragen dan 1.000 m³;
b. de voorgeschreven goot- en bouwhoogte mag met maximaal 10% van de voorgeschreven maatvoering worden verhoogd;
c. de rayonarchitect/ dorpsbouwmeester dient om advies gevraagd te worden met betrekking tot de stedenbouwkundige aanvaardbaarheid van het voornemen;
d. er is sprake van een zorgvuldige landschappelijke inpassing, dat wordt onderbouwd en gevisualiseerd in een terrein-/ beplantingsplan; dat wordt onderbouwd en gevisualiseerd in een terrein-/ beplantingsplan;
e. het woon- en leefmilieu van de omgeving wordt niet onevenredig aangetast; dit betekent in ieder geval dat de gebruiksmogelijkheden van de aangrenzende percelen niet onevenredig mogen worden beperkt;
f. het gebruik mag niet leiden tot extra belemmeringen voor de bedrijfsontwikkelingen van de omliggende agrarische bedrijven, voortvloeiende uit de milieu- en dierenwelzijnswetgeving.

3.3.3 Omgevingsvergunning kleine windturbines

Het bevoegd gezag kan door middel van het verlenen van een omgevingsvergunning afwijken van het bepaalde in sublid 3.2.3 om binnen het bestemmingsvlak de oprichting van 1 kleine windturbine ten behoeve van (aanvullende) stroomvoorziening op het betreffende perceel mogelijk te maken, mits aan de volgende voorwaarden wordt voldaan:

a. de maximum ashoogte van de kleine windturbine bedraagt 15,0 m;
b. de maximum tiphoogte van de kleine windturbine bedraagt 20 m;
c. het woon- en leefmilieu van de omgeving wordt niet onevenredig aangetast; dit betekent in ieder geval dat de gebruiksmogelijkheden van de aangrenzende percelen niet onevenredig mogen worden beperkt;

3.3.4 Omgevingsvergunning m.b.t. herbouw

Het bevoegd gezag kan door middel van het verlenen van een omgevingsvergunning afwijken van het bepaalde in sublid 3.2.4 onder b teneinde de voorgevel te kunnen plaatsen buiten de (voormalige) voorgevelrooilijn, mits aan de volgende voorwaarden wordt voldaan:

a. de nieuwe situering van de woning is stedenbouwkundig, verkeerskundig en milieukundig aanvaardbaar;
b. er dient sprake te zijn van (zekerheidsstelling omtrent de) sloop van de bestaande woning;
c. door de herbouw wordt het landelijke karakter van het gebied niet onevenredig aangetast;
d. de nieuwe situering van de woning leidt niet tot extra belemmeringen voor de bedrijfsontwikkelingen van de omliggende bedrijven, voortvloeiende uit milieuregelgeving;
e. er moet voldaan worden aan de Wet geluidhinder;
f. er is sprake van een zorgvuldige landschappelijke inpassing, dat wordt onderbouwd en gevisualiseerd in een terrein-/ beplantingsplan;
g. het woon- en leefmilieu van de omgeving wordt niet onevenredig aangetast; dit betekent in ieder geval dat de gebruiksmogelijkheden van de aangrenzende percelen niet onevenredig mogen worden beperkt.

3.3.5 Omgevingsvergunning t.b.v. kapschuur

Het bevoegd gezag kan door middel van het verlenen van een omgevingsvergunning afwijken van het bepaalde in sublid 3.2.3 voor zover het de maximale goothoogte van bijgebouwen bij de woning betreft, teneinde een maximale goothoogte van 4,5 m aan één zijde te kunnen toestaan ten behoeve van een zgn kapschuur (schuur met ongelijke goothoogte) met dien verstande dan het woon- en leefmilieu van de omgeving wordt niet onevenredig aangetast; dit betekent in ieder geval dat de gebruiksmogelijkheden van de aangrenzende percelen niet onevenredig mogen worden beperkt.

3.4 Specifieke gebruiksregels

3.4.1 Strijdig gebruik

In aanvulling op het bepaalde van artikel 2.1 Wet algemene bepalingen omgevingsrecht wordt onder gebruik strijdig met de bestemming in ieder geval begrepen, het gebruiken en/of het laten gebruiken van gronden en/of opstallen voor:

a. vrijstaande bijgebouwen als zelfstandige woning en als afhankelijke woonruimte;
b. een aan huis verbonden bedrijfsactiviteit.

3.4.2 Voorwaardelijke verplichting waterberging

Het bebouwen van de gronden met deze bestemming is slechts toegestaan als is voorzien in de aanleg van voldoende waterberging conform de ten tijde van de vergunningverlening geldende Beleidsregels Keur Waterschap Rivierenland.

3.4.3 Voorwaardelijke verplichting landschappelijke inpassing

Het gebruik van de woningen, zoals beschreven in deze bestemming, is pas toegestaan indien en zolang aan de volgende voorwaarden wordt voldaan:

a. de landschappelijke inpassing zoals deze is opgenomen in bijlage 1 van deze regels moet binnen 1 jaar na het verlenen van de omgevingsvergunning voor bouwen voor de woning/het woongebouw zijn aangelegd en vervolgens in stand worden gehouden.

3.5 Afwijken van de gebruiksregels

3.5.1 Omgevingsvergunning bed & breakfast

Het bevoegd gezag kan een omgevingsvergunning verlenen als bedoeld in sublid 3.1.1 onder c teneinde een bed & breakfastvoorziening voor maximaal 8 personen in maximaal 4 kamers toe te staan, mits aan de volgende voorwaarden wordt voldaan:

a. deze nevenactiviteit is enkel in de (bedrijfs)woning en de daarbij behorende bijgebouwen toegestaan;
b. de nevenactiviteit is ondergeschikt van aard;
c. de voor bed & breakfast gebruikte oppervlakte mag niet meer bedragen dan 100 m²;
d. ten behoeve van de bed & breakfast voorzieningen zijn maximaal 8 (éénpersoons)bedden toegestaan;
e. permanente bewoning of huisvesting van tijdelijke werknemers is niet toegestaan;
f. er wordt een nachtregister bijgehouden;
g. het gebruik mag niet leiden tot extra belemmeringen voor de bedrijfsontwikkelingen van de omliggende agrarische bedrijven;
h. de verkeersaantrekkende werking dient te zijn afgestemd op de feitelijke ontsluitingssituatie;
i. er dient op eigen terrein te worden voorzien in de parkeerbehoefte;
j. het woon- en leefklimaat mag niet onevenredig worden aangetast.

3.5.2 Omgevingsvergunning mantelzorg

Het bevoegd gezag kan door middel van het verlenen van een omgevingsvergunning afwijken van het bepaalde in 3.4.1 onder a en toestaan dat een (vrijstaand) bijgebouw wordt gebruikt als afhankelijke woonruimte ten behoeve van mantelzorg, mits wordt voldaan aan de volgende voorwaarden:

a. een dergelijke bewoning is aantoonbaar nodig vanuit een oogpunt van mantelzorg. Alvorens een omgevingsvergunning te verlenen vraagt het bevoegd gezag hieromtrent advies aan een onafhankelijk terzake deskundige instantie;
b. er vindt geen onevenredige aantasting plaats van in het geding zijnde belangen, waaronder die van omwonenden en (agrarische) bedrijven;
c. de afhankelijke woonruimte wordt ingepast binnen de vigerende regeling inzake bijgebouwen; met dien verstande dat de maximale oppervlakte van de afhankelijke woonruimte niet meer dan 120 m² mag bedragen;
d. er dient gebruik te worden gemaakt van het dichtst bij de hoofdwoning gelegen bijgebouw, tenzij op grond van doelmatigheidsmotieven een ander op het perceel gelegen bijgebouw/bedrijfsgebouw meer geschikt is;
e. de afhankelijke woonruimte dient te worden bewoond door degene(n) die de zorg nodig heeft/ hebben;
f. de voorziening dient te voldoen aan de eisen van het bouwbesluit;
g. zakenrechtelijke splitsing is niet toegestaan;
h. de afhankelijke woonruimte mag geen eigen perceelsontsluiting hebben;
i. parkeren dient op eigen erf plaats te vinden.

3.5.3 Omgevingsvergunning aan huis verbonden bedrijfsactiviteit

Het bevoegd gezag kan door middel van het verlenen van een omgevingsvergunning afwijken van het bepaalde in sublid 3.4.1 onder b voor de uitoefening van een aan huis gebonden (bedrijfs)activiteit, met inachtneming van de volgende voorwaarden:

a. het ten behoeve van de aan huis gebonden (bedrijfs)activiteit in gebruik te nemen vloeroppervlak bedraagt maximaal 40 % van de vloeroppervlakte van de woning en/of de aangebouwde en vrijstaande bijgebouwen met een maximum van 80 m²;
b. degene die de activiteiten in de woning en/of de bijgebouwen uitoefent, dient tevens de bewoner van de woning te zijn;
c. de noodzakelijke parkeervoorzieningen dienen op eigen terrein te worden gesitueerd;
d. de verkeersaantrekkende werking dient te zijn afgestemd op de feitelijke ontsluitingssituatie;
e. het bedrijf dient qua aard, milieubelasting en uitstraling te passen in een woonomgeving;
f. er mag geen detailhandel of groothandel plaatsvinden, uitgezonderd een beperkte verkoop als ondergeschikte activiteit en wel in verband met de aan huis verbonden activiteit alsmede handelsactiviteiten via het internet;
g. vanaf de openbare weg zichtbare excessieve reclame-uitingen zijn niet toegestaan.

Artikel 4 Waarde - Archeologie 2

4.1 Bestemmingsomschrijving

De voor 'Waarde - Archeologie 2' aangewezen gronden zijn, behalve voor de daar voorkomende bestemming(en), mede bestemd voor behoud en bescherming van waardevolle verwachte archeologische informatie in de bodem. Het gaat hierbij om gebieden met een hoge archeologische verwachting.

4.2 Bouwregels

Ten aanzien van het oprichten van bebouwing gelden de volgende regels:

a. Bij een aanvraag voor een omgevingsvergunning voor bouwen voor het oprichten van een bouwwerk groter dan 120 m² dient de aanvrager een rapport te overleggen, waarin de archeologische waarden van de gronden waarop de aanvraag betrekking heeft naar het oordeel van het bevoegd gezag in voldoende mate zijn vastgesteld.
b. In afwijking van het gestelde onder a hoeft de aanvrager van een omgevingsvergunning voor bouwen geen rapport als bedoeld onder a te overleggen, indien:
    1. de aanvraag om omgevingsvergunning voor bouwen betrekking heeft op het vervangen van bestaande bebouwing (waaronder bestaande ondergrondse kelders), waarbij de oppervlakte aan bebouwing niet wordt uitgebreid en de bestaande fundering wordt benut;
    2. de aanvraag om omgevingsvergunning voor bouwen betrekking heeft op het uitbreiden van bestaande bebouwing tot maximaal 2,5 m uit de bestaande fundering;
    3. de aanvraag om omgevingsvergunning voor bouwen betrekking heeft op het bouwen in de bodem tot een diepte van 0,3 m onder het bestaande maaiveld;
    4. naar oordeel van het bevoegd gezag de archeologische waarde van de gronden in andere beschikbare informatie afdoende is vastgesteld.
c. Indien uit het onder a genoemde rapport of uit de beschikbare informatie als bedoeld in b onder 4, blijkt dat de archeologische waarden van de gronden door het oprichten van het vergunde bouwwerk zullen worden verstoord, kan het bevoegd gezag één of meerdere van de volgende voorschriften verbinden aan de omgevingsvergunning voor bouwen:
    1. de verplichting tot het treffen van technische maatregelen waardoor de archeologische waarden in de bodem kunnen worden behouden;
    2. de verplichting tot het doen van opgravingen;
    3. de verplichting de activiteit die tot een bodemverstoring leidt, te laten begeleiden door een deskundige op het terrein van de archeologische monumentenzorg die voldoet aan bij die voorschriften te stellen kwalificaties;
    4. de verplichting om na beëindiging van de werken en werkzaamheden een verslag uit te brengen waaruit blijkt op welke wijze met de archeologische waarden is omgegaan.

4.3 Omgevingsvergunning voor het uitvoeren van een werk, geen bouwwerk zijnde, of van werkzaamheden

4.3.1 Omgevingsvergunningsplicht

Onverminderd het in de Erfgoedwet bepaalde is het verboden op of in de in dit artikel bedoelde gronden zonder of in afwijking van een omgevingsvergunning van het bevoegde gezag de volgende werken, geen bouwwerken zijnde, of werkzaamheden uit te voeren, te doen of te laten uitvoeren:

a. grondwerkzaamheden, zoals afgraven, egaliseren, frezen, scheuren van grasland, diepploegen, aanbrengen van oppervlakteverhardingen, aanleg van drainage, verwijderen van funderingen en aanleg of rooien van bos, boomgaard, boom- of fruitteelt of diepwortelende beplanting.
b. graven, dempen, dan wel verdiepen, vergroten of anderszins herprofileren van waterlopen, sloten en greppels;
c. aanleggen van leidingen;
d. verlagen van de waterstand.

4.3.2 Uitzonderingen

Het in sublid 4.3.1 opgenomen verbod geldt niet:

a. In het kader van archeologisch onderzoek en archeologische opgravingen, mits deze worden verricht door een ter zake deskundige als bedoeld in de Kwaliteitsnorm voor de Nederlandse Archeologie;
b. voor werken en werkzaamheden in het kader van het normale beheer en onderhoud, met inbegrip van onderhouds- en vervangingswerkzaamheden van bestaande bestratingen, drainage, kabels, leidingen en beplantingen voor zover deze werkzaamheden zich beperken tot reeds geroerde gronden;
c. voor werken en werkzaamheden in het kader van het normale agrarische gebruik, waaronder de aanleg van teeltondersteunende voorzieningen;
d. voor zover het werkzaamheden in de bodem betreft tot een diepte van 0,3 m onder het bestaande maaiveld;
e. voor zover het werkzaamheden in de bodem betreft over een maximale oppervlakte van 120 m²;
f. voor zover het werkzaamheden in de bodem betreft binnen een afstand van maximaal 2,5 m uit een bestaande fundering van een bestaand bouwwerk;
g. voor werken en werkzaamheden die op het moment van het van kracht worden van het plan legaal in uitvoering zijn of legaal kunnen worden uitgevoerd krachtens een voor dat tijdstip geldende dan wel aangevraagde vergunning;
h. ingeval op grond van de Erfgoedwet een vergunning is vereist.

4.3.3 Verlening

a. de in sublid 4.3.1 genoemde vergunning kan slechts worden verleend voor zover de archeologische waarden niet onevenredig worden aangetast, hetgeen moet blijken uit een rapport dat de aanvrager bij de aanvraag voor een omgevingsvergunning dient te overleggen. In het rapport moeten de archeologische waarden van de gronden waarop de aanvraag betrekking heeft naar het oordeel van het bevoegd gezag in voldoende mate zijn vastgesteld. Een rapport is niet noodzakelijk indien naar het oordeel van het bevoegd gezag de archeologische waarde van de gronden in andere beschikbare informatie afdoende is vastgesteld;
b. indien het rapport of andere beschikbare informatie daartoe aanleiding geeft, dient op advies van een deskundige op het terrein van de archeologische monumentenzorg, die voldoet aan door het bevoegd te stellen kwalificaties zo nodig archeologisch vervolgonderzoek plaats te vinden.

4.3.4 Voorwaarden

Overeenkomstig het in de Wet algemene bepalingen omgevingsrecht bepaalde kan het bevoegd gezag de omgevingsvergunning onder beperkingen verlenen en kunnen zij voorschriften aan de omgevingsvergunning verbinden, waaronder de verplichting tot het treffen van technische maatregelen waardoor de archeologische waarden in de bodem kunnen worden behouden.

4.4 Wijzigingsbevoegdheid

Burgemeester en wethouders zijn bevoegd het plan te wijzigen, teneinde:

a. de dubbelbestemming 'Waarde - Archeologie 2' geheel of gedeeltelijk te doen vervallen, indien op basis van aanvullend en/of definitief archeologisch onderzoek is aangetoond dat op de betrokken gronden geen archeologische waarden (meer) aanwezig zijn dan wel er niet langer archeologische begeleiding of zorg nodig is.
b. de dubbelbestemming Waarde - Archeologie 1 op te nemen, indien uit nader onderzoek blijkt, dat ter plaatse archeologische waarden aanwezig zijn.

Artikel 5 Waarde - Cultuurhistorisch waardevol gebied

5.1 Bestemmingsomschrijving

5.1.1 Algemeen

De voor 'Waarde - Cultuurhistorisch waardevol gebied' aangewezen gronden zijn, behalve voor de andere daar voorkomende bestemming(en), mede bestemd voor het behoud, beheer en versterking van de cultuurhistorische waarden.

5.1.2 Nadere detaillering van de bestemming

De cultuurhistorisch waardevolle gebieden als bedoeld in sublid 5.1.1 betreffen de gebieden die zijn opgenomen in de Cultuurhistorische waarderingskaart, zoals deze is opgenomen in bijlage 2 van deze regels, en zijn aangeduid als cultuurlandschappelijke waardering zeer hoog, hoog en middelhoog. De waardering van deze gebieden is gebaseerd op de, op het moment van vastelling geldende, beleidsnota cultuurhistorie 'Samen in verscheidenheid'**.**

a Oude bebouwingslinten en historische wegen en waterlopen

Onder de gebieden zoals genoemd in sublid 5.1.2 bevinden zich ook de oude bebouwingslinten en de belangrijkste (historische) doorgaande wegen en waterlopen. De cultuurhistorische waarden van deze gebieden bestaan uit:

- de mate van visueel-ruimtelijke relatie met de (agrarische) percelen en het onderscheid daarin tussen de verschillende landschapstypen (open, half-open of gesloten);
- de overwegend agrarische oorsprong van de bebouwing in de linten;
- de maat en schaal van de bebouwing;
- de variatie van rooilijnen en bouwmassa's langs de linten;
- de compactheid van de bebouwingsensembles op de afzonderlijke percelen;
- hoofdgebouwen die gericht zijn op de bebouwingslinten;
- een herkenbaar onderscheid in situering en massa tussen hoofd- en bijgebouwen.

5.2 Nadere eisen

Burgemeester en wethouders kunnen gelet op het bepaalde in lid 5.1 nadere eisen stellen ten aanzien van de situering, de oppervlakte en de (goot)hoogte van bebouwing.

5.3 Omgevingsvergunning voor het uitvoeren van een werk, geen bouwwerk zijnde, of van werkzaamheden

5.3.1 Omgevingsvergunningplicht

Het is verboden binnen deze bestemming zonder of in afwijking van een schriftelijke vergunning van het bevoegd gezag (omgevingsvergunning voor werken en werkzaamheden) de in het schema in sublid 5.3.4 opgenomen omgevingsvergunningplichtige werken en werkzaamheden uit te (doen) voeren.

5.3.2 Uitzonderingen omgevingsvergunningplicht

Het in sublid 5.3.1 vervatte verbod geldt niet voor werken of werkzaamheden:

a. waarvoor ten tijde van het van kracht worden van het bestemmingsplan reeds een aanlegvergunning of omgevingsvergunning voor werken en werkzaamheden is verleend;
b. welke ten tijde van het van kracht worden van het bestemmingsplan in uitvoering waren;
c. welke betreffen het normale onderhoud en/of plaatsvinden in het kader van het normale beheer en gebruik van de gronden;
d. die plaatsvinden ter plaatse van een 'bouwvlak' of ter plaatse van een andere bestemming dan Agrarisch of Agrarisch met waarden - 1, 2 en 3.

5.3.3 Verlening

De in sublid 5.3.1 genoemde omgevingsvergunning wordt slechts verleend indien en voor zover voldaan wordt aan de criteria gesteld in sublid 5.3.4.

5.3.4 Schema omgevingsvergunningplichtige werken en werkzaamheden

Omgevingsvergunningplichtige werken/ werkzaamheden	**Criteria voor verlening van de omgevingsvergunning voor het uitvoeren van werken en werkzaamheden**
- het aanbrengen van (half-)verhardingen; - het rooien of vellen van houtgewas; - het afgraven, vergraven, ophogen en egaliseren van de bodem; - het graven of dempen van sloten; - het verwijderen van perceelsrandbeplanting; - het aanleggen van wegen of paden; - het wijzigen van perceels- of kavelgrenzen; - het aanbrengen van hoogopgaande beplanting anders dan het herplanten van gerooide / gevelde houtopstanden; - het verwijderen van wegen of paden.	de werkzaamheden mogen geen onevenredige aantasting tot gevolg hebben van de cultuurhistorische waarden van de in lid 5.1 bedoelde gronden.

Hoofdstuk 3 Algemene regels

Artikel 6 Anti-dubbeltelregel

Grond die eenmaal in aanmerking is genomen bij het toestaan van een bouwplan waaraan uitvoering is gegeven of alsnog kan worden gegeven, blijft bij de beoordeling van latere bouwplannen buiten beschouwing.

Artikel 7 Algemene bouwregels

7.1 Ondergeschikte bouwdelen

Bij toepassing van het bepaalde ten aanzien van het bouwen worden ondergeschikte bouwdelen zoals plinten, pilasters, kozijnen, gevelversieringen, ventilatiekanalen, schoorstenen, gevel- en kroonlijsten, luifels, erkers, balkons en overstekende daken buiten beschouwing gelaten, mits de overschrijding niet meer dan 0,75 m bedraagt.

7.2 Afwijkende maatvoering

Bestaande gebouwen en bouwwerken, geen gebouwen zijnde, die zijn opgericht in overeenstemming met de Woningwet of Wet algemene bepalingen omgevingsrecht, maar waarvan de maatvoering afwijkt van de bouwregels van dit bestemmingsplan, zijn toegestaan in de bestaande maatvoering.

7.3 Parkeren

Ten aanzien van parkeren geldt dat:

a. bij de uitoefening van de bevoegdheid tot het verlenen van een omgevingsvergunning voor bouwen of een omgevingsvergunning voor het afwijken van een bestemmingsplan geldt de regel dat er voldoende parkeergelegenheid voor auto's en fietsen aanwezig is of wordt gerealiseerd op eigen terrein;
b. deze parkeergelegenheid dient in stand gehouden te worden;
c. voldoende parkeergelegenheid betekent dat voldaan wordt aan de parkeernormen zoals opgenomen in onderstaande tabel:

Type woning	**Parkeernorm**
Vrijstaande woning	2,8 parkeerplaatsen per woning

d. van het bepaalde onder c. kan worden afgeweken, indien kan worden aangetoond dat er geen parkeerdruk ontstaat en de verkeersveiligheid niet in het geding komt.

Artikel 8 Algemene gebruiksregels

8.1 Strijdig gebruik

Onder het gebruiken van gronden of bouwwerken in strijd met het bestemmingsplan, als bedoeld in artikel 2.1, eerste lid, aanhef en onder c van de Wet algemene bepalingen omgevingsrecht, wordt in ieder geval begrepen het gebruiken van gronden of bouwwerken voor seksinrichtingen.

Hoofdstuk 4 Overgangs- en slotregels

Artikel 9 Overgangsrecht

9.1 Overgangsrecht bouwwerken

a. Een bouwwerk dat op het tijdstip van inwerkingtreding van het bestemmingsplan aanwezig of in uitvoering is, dan wel gebouwd kan worden krachtens een omgevingsvergunning voor het bouwen, en afwijkt van het plan, mag, mits deze afwijking naar aard en omvang niet wordt vergroot,
   1. gedeeltelijk worden vernieuwd of veranderd;
   2. na het teniet gaan ten gevolge van een calamiteit geheel worden vernieuwd of veranderd, mits de aanvraag van de omgevingsvergunning voor het bouwen wordt gedaan binnen twee jaar na de dag waarop het bouwwerk is teniet gegaan.

b. Het bevoegd gezag kan eenmalig in afwijking van lid a een omgevingsvergunning verlenen voor het vergroten van de inhoud van een bouwwerk als bedoeld in het eerste lid met maximaal 10 %.

c. Lid a is niet van toepassing op bouwwerken die weliswaar bestaan op het tijdstip van inwerkingtreding van het plan, maar zijn gebouwd zonder vergunning en in strijd met het daarvoor geldende plan, daaronder begrepen de overgangsbepaling van dat plan.

9.2 Overgangsrecht gebruik

a. Het gebruik van grond en bouwwerken dat bestond op het tijdstip van inwerkingtreding van het bestemmingsplan en hiermee in strijd is, mag worden voortgezet.

b. Het is verboden het met het bestemmingsplan strijdige gebruik, bedoeld in lid a, te veranderen of te laten veranderen in een ander met dat plan strijdig gebruik, tenzij door deze verandering de afwijking naar aard en omvang wordt verkleind.

c. Indien het gebruik, bedoeld in lid a, na het tijdstip van inwerkingtreding van het plan voor een periode langer dan een jaar wordt onderbroken, is het verboden dit gebruik daarna te hervatten of te laten hervatten.

d. Lid a is niet van toepassing op het gebruik dat reeds in strijd was met het voorheen geldende bestemmingsplan, daaronder begrepen de overgangsbepalingen van dat plan.

Artikel 10 Slotregel

Deze regels worden aangehaald als:

Regels van het bestemmingsplan 'Oosterweg 188 Wijchen'

Bijlagen regels

Bijlage 1 Landschappelijke inpassing

Oosterweg 188, Wijchen

Inrichtingsschets

Oosterweg 188

Bomen en groenstrook worden gehandhaafd

Nieuwe inrit

Drie parkeerplaatsen per woning, 5,0 x 2,5 m per parkeerplaats

Twee nieuwe, modulaire woningen met zonnepanelen

Fruitboomgaard, met bijv. Malus domestica, Pyrus communis en/of Prunus avium

Indien erfafscheiding dan haag, soort bijv.: Fagus sylvatica

Struweelhaag, soort: bijv. mix van Crataegus monogyna, Acer campestre, Carpinus betulus

Huidige schuur blijft behouden voor het stallen van fietsen e.d.

Schaal: 1:500 (A3-formaat)
Datum: 07-07-2021

0 5 10 15 20 25m

N

buro WAAL BRUG
ADVISEURS VOOR DE LEEFOMGEVING

Bijlage 2 Cultuurhistorische waarderingskaart

Cultuurhistorische waarderingskaart

Gemeente Wijchen

schaal 1:12.500

legenda

Cultuurlandschappelijke waardering

waardering

- niet gewaardeerd
- zeer laag
- laag
- middelmatig
- hoog
- zeer hoog

Overig

- gemeentegrens

Bovenbroek
Noordenbroek
Wirlesensche Veld
Langakker
Hoeve
Ash
Beuningen
Molenhoek
De Ingezonden Gasbenberg
De Elzeet
Het Laagveld
Horsser
Hooge Veld
Het Broek
Ewijksche Velden
Schoonlaer
Havenpark
Het Anker
Berghorst
Wijksche Broek
Ewijksche Heuvelrug
Ewijksche Broek
Beuningsche Veld
Hooge Veld
De Hooge Peer
Het Schaar
Het Broek
Persoonsbos
De Mekkers
Buiten- en Binnen Geest
Kampbroek
Hernensche Broek
Wezel
Wezelsche Veld
Neerveldsche Blok
Hernen
Hernensche Bosch
Leursche Broek
De Tuut
Kosk
Laakse Bos
Spitsberg
Leursche Bosch
Schobbelaarsche Veld
Den Hoef
Batenburg
Leursche Veld
De Lymen
Bojenkamp
Achterlo
Wezeze
Wichen
Diodert
Liendensche Waard
Noord
Teerselaks
Damen
Lienden
Achterlo
Waaijes
De Vlam
Nijftriksche Waarden
Nootsingel
De Pas
De Vlamen
Wichen
Valendries
De Berendonck
Hoogstraat
Overlaar-Dongenburg
Middelwaard
Nijftrik
Kinkgeel
Kerkeveld
Abvenis
Hengstenberg
De Rotten
Hongerveld
Hoevelerweg
Heiveld
Rakenberg
Boskant
Bullenkamp
Lunensche Broek
Zandberg
De Schaakuil
Hoesenberg
Neder- en Overasseltsche Broek
Valkenberg
Broekkampen
Nederasselt
Hees
Hoevelerweg
Het Broek
Engelboomden
Overlangel
Kwekwijk
Hergen
Puttekeien
Keent
Binnenveld
Tothuis
Dekkersberg
Meijhorst
Aldonhof
Zwa
Lindenhof
Wijchensche Meer
Wijchensche Plas
Wijchensche Vennen
Overasseltsche- en Hatertsche Vennen
Wezeltse Plas
Wezeltse Meer
Wezeltse Beek
Wijchensche Meerbeek
Niftrikse Beek
Niftrikse Plas
Niftrikse Meerbeek
Wezeltse Meerbeek
Wezeltse Beek
Wijchensche Meerbeek
Niftrikse Beek
Niftrikse Plas
Niftrikse Meerbeek
Wijchensche Meer
Wijchensche Plas
Wijchensche Vennen
Overasseltsche- en Hatertsche Vennen
Wezeltse Plas
Wezeltse Meer
Wezeltse Beek
Wijchensche Meerbeek
Niftrikse Beek
Niftrikse Plas
Niftrikse Meerbeek

N

0 250 500 1000 meters

RAAP

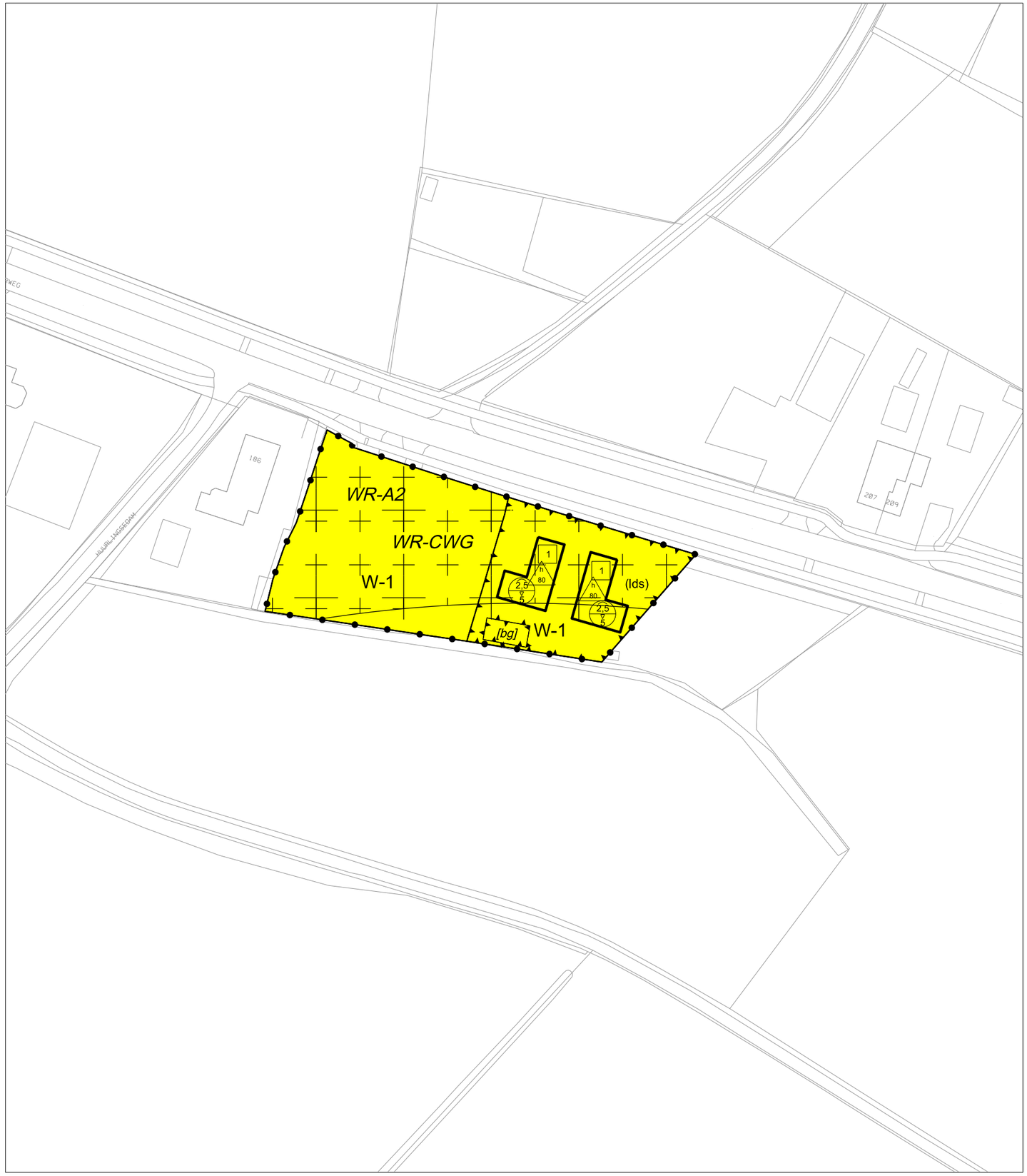

PLANGEBIED

PLANGEBIED

BESTEMMINGEN

bestemmingen

ART. 3 — W-1 — Wonen - 1

dubbelbestemmingen

ART. 4 — WR-A2 — Waarde - Archeologie 2

ART. 5 — WR-CWG — Waarde - Cultuurhistorisch waardevol gebied

AANDUIDINGEN

bouwaanduidingen

[bg] — bijgebouwen

bouwvlak

bouwvlak

functieaanduidingen

(lds) — landschap

maatvoeringen

1 — maximum aantal wooneenheden

h 80 — maximum bebouwd oppervlak (m2)

2,5 V 5 — maximum goothoogte (m) - maximum bouwhoogte (m)

VERKLARINGEN

bestemmingsgrens

ondergrond

FORMAAT 42 x 29
TEKENAAR ES
PROJECTNUMMER W-20153

GEMEENTE WIJCHEN

Bestemmimgsplan Oosterweg 188 Wijchen

PLANSTATUS
ontwerp

verbeelding

PLANNUMMER
NL.IMRO.0296.BGBOosterweg188-OW01

SCHAAL
1:1000

DATUM
01-09-2021

buro WAAL BRUG
Schoenaker 10 Postbus 16 6640 AD Beuningen telefoon: 024 - 675 23 56 email-info@burowaalbrug.nl www.burowaalbrug.nl

Bestemmingsplan

Oosterweg 188 Wijchen

Gemeente Wijchen

Bijlagenboek toelichting

NL.IMRO.0296.BGBOosterweg188-VG01 / Definitief
Projectnr. W-20153 / Vaststellingsdatum 16 december 2021

Gemeente Wijchen

Bestemmingsplan Oosterweg 188 Wijchen

Vestigingsadres: Schoenaker 10, 6641 SZ Beuningen

Telefoonnummer 024 - 675 23 56 **Emailadres** info@burowaalbrug.nl **Website** www.burowaalbrug.nl

Rekeningnr. IBAN NL98 RABO 0302 2351 59 **KvK Nummer** 58365524 **BTW Nummer** NL8530.06.453.B01

Bijlagen toelichting

Bijlage 1	**Verkennend bodemonderzoek**
Bijlage 2	**Bodemadvies ODRN**
Bijlage 3	**Akoestisch onderzoek wegverkeerslawaai**
Bijlage 4	**Besluit hogere waarden**
Bijlage 5	**Watertoets**
Bijlage 6	**Quickscan Wet natuurbescherming**

Bijlage 1 Verkennend bodemonderzoek

VERHOEVEN MILIEUTECHNIEK B.V.

VAN VOORDENPARK 16
POSTBUS 2225
5300 CE ZALTBOMMEL
TEL. 0418 - 572060

WWW.VERHOEVENMILIEU.NL
INFO@VERHOEVENMILIEU.NL
REK.NR: NL97RABO0310320224
BIC: RABONL2U
K.V.K. 11028756
BTW: 80.34.57.583.B01

Familie Van Altena
Oosterweg 188
6603 AB WIJCHEN

REF.: B20.8059/Brfrpp-01/GO

DATUM, 3 maart 2021

Onderwerp: Resultaten historisch onderzoek en verkennend bodemonderzoek, twee toekomstige woningen, Oosterweg 188 te Wijchen

Geachte familie Van Altena,

Hierbij doen wij u de resultaten toekomen van het uitgevoerde historisch onderzoek en verkennend bodemonderzoek ten behoeve van de voorgenomen nieuwbouw van twee toekomstige woningen aan de Oosterweg 188 te Wijchen.

Aanleiding en doel
De onderzoeken zijn uitgevoerd naar aanleiding van de voorgenomen nieuwbouw op de onderzoekslocatie. Het onderzoek heeft tot doel een indicatie te verkrijgen van de milieuhygiënische kwaliteit van de bodem ter plaatse van onderzoekslocatie teneinde te bepalen of vanuit milieuhygiënisch oogpunt belemmering bestaan tegen de voorgenomen nieuwbouw.

Beschikbare informatie

Algemene gegevens
De twee nieuw te bouwen woningen zijn gelegen aan de Oosterweg 188 te Wijchen, die kadastraal bekend staat als gemeente Wijchen, sectie H, nummer 5267 (ged.). De eigenaar is voornemens om op het achterste deel van het kadastrale perceel twee woningen te realiseren. De locatie is momenteel grotendeels in gebruik als tuin c.q. weiland. De oppervlakte van de onderzoekslocatie, waar de woningen worden gerealiseerd, bedraagt 1.080 m².

Historisch onderzoek
Voorafgaand aan het verkennend bodemonderzoek is door een medewerker van Verhoeven Milieutechniek B.V. (VMT) een historisch vooronderzoek uitgevoerd conform de NEN 5725. Door VMT zijn de relevante gegevens van de websites van de provincie Gelderland, www.bodemloket.nl, www.topotijdreis.nl, www.kadaster.nl en de BAG viewer van het kadaster bestudeerd. Tevens is de beschikbare informatie bij de gemeente Wijchen en de Omgevingsdienst Regio Nijmegen (ODRN) opgevraagd. Daarnaast is door de opdrachtgever een ingevulde historische vragenlijst aangeleverd, welke is toegevoegd als bijlage 5.

Bodemkwaliteitsgegevens
Van de onderzoekslocatie zijn bij zowel de gemeente Wijchen als de ODRN geen gegevens bekend van de bodemkwaliteit van de onderzoekslocatie.

Wel zijn in de directe omgeving diverse (gedateerde) bodemonderzoeken uitgevoerd ten behoeve van het herontwikkelingsproject “Huurlingsedam”. Onderstaand zijn de uitgevoerde onderzoeken opgesomd en kort samengevat.

1. Verkennend bodemonderzoek (VMT, kenmerk B02.1820, d.d. 30 januari 2003);
2. Verkennend bodemonderzoek (VMT, kenmerk B03.1899, d.d. 8 mei 2003);
3. Verkennend bodemonderzoek (VMT, kenmerk B04.2281-82, d.d. 8 november 2004);
4. Verkennend (water)bodemonderzoek (VMT, kenmerk B05.2406, d.d. 16 maart 2005);
5. Bovengrond onderzoek (VMT, kenmerk B11.4645, d.d. 24 mei 2011);
6. Actualiserend bodemonderzoek (VM, kenmerk B11.4638, d.d. 24 mei 2011);
7. Diverse bodemonderzoeken (VMT, kenmerk B11.4649, d.d. 30 juni 2011);
8. Diverse bodemonderzoeken (VMT, kenmerk B13.5555, d.d. 16 januari 2014);
9. Diverse bodemonderzoeken (VMT, kenmerk B13.5555D, d.d. 24 september 2014);
10. Diverse bodemonderzoeken (VMT, kenmerk B14.5742, d.d. 17 juli 2014).
11. Diverse bodemonderzoeken (VMT, kenmerk B18.7139, d.d. 1 oktober 2018);
12. Partijkeuring grond (VMT, kenmerk B18.7235-AP04, d.d. 14 november 2018);
13. Nader onderzoek naar asbest (VMT, kenmerk B18.7235, d.d. 15 november 2018);
14. Nader onderzoek naar asbest (VMT, kenmerk B19.7391, d.d. 15 mei 2019);
15. Historisch onderzoek (VMT. kenmerk B20.7997, d.d. 11 december 2020).

Op basis van bovengenoemde bodemonderzoeken, die zijn uitgevoerd nabij onderhavige onderzoekslocatie, zijn in het verleden licht tot matig verhoogde gehalten in zowel de boven- als ondergrond als in het grondwater aangetoond. Tijdens het verkennend bodemonderzoek (VMT, kenmerk B04.2281-82, d.d. 8 november 2004) is een sterke verontreiniging met minerale olie aangetoond, welke zich in de ondergrond bevindt van 1,0-2,5 m-mv en is ingeschat op 70 m². Daarnaast zijn tijdens het nader onderzoek naar asbest (VMT, kenmerk B19.7391, d.d. 15 mei 2019) diverse puinbijmengingen waargenomen en wordt de interventiewaarde voor asbest overschreden op basis van de grove fractie (> 20 mm). De sterke grondverontreiniging met asbest wordt geschat op 80 m². Gezien de afstand (> 50 meter) worden bovengenoemde (bodem)onderzoeken niet als relevant geacht voor onderhavige onderzoekslocatie.

Historisch kaartmateriaal
Uit de bestudering van het historisch kaartmateriaal van www.topotijdreis.nl blijkt dat in de directe omgeving boomgaarden aanwezig zijn geweest, waarbij mogelijk gebruik is gemaakt van organochloorbestrijdingsmiddelen (OCB). Op basis hiervan betreft de aanwezigheid van OCB in de teeltlaag een aandachtspunt. Verder zijn zover als bekend geen voormalige wegen, sloten en/of bebouwing aanwezig geweest.

Asbest
Puinbijmengingen worden niet verwacht, aangezien sprake is van weiland/tuin (voormalig agrarisch gebied). Daarnaast is de locatie onbebouwd en zover als bekend is geen asbestverdachte bebouwing aanwezig geweest. Op basis hiervan wordt momenteel uitgegaan van een onverdachte locatie met betrekking tot het voorkomen van asbest.

Overige bodembedreigende activiteiten (zoals onder- en/of bovengrondse brandstoftanks)
Op de onderzoekslocatie zijn naar verwachting geen bodembedreigende activiteiten aanwezig geweest. Wel is een ondergrondse huisbrandolietank aanwezig (geweest) ter plaatse van de Oosterweg 186, waarvan eveneens geen gegevens bekend zijn. Gezien de afstand van de locatie aan de Oosterweg 186 tot de onderzoekslocatie (> 50 meter) wordt dit niet relevant geacht.

Conclusie historische gegevens
Uit de beschikbare informatie is gebleken dat voor de locatie de volgende aandachtspunten van toepassing zijn:

- Van de onderzoekslocatie zijn geen bodemonderzoeken of overige gegevens bekend. In de directe omgeving zijn diverse (gedateerde) bodemonderzoeken uitgevoerd ten behoeve van het herontwikkelingsproject “Huurlingsedam”, die gezien de afstand (> 25 meter) niet relevant worden geacht voor onderhavige onderzoekslocatie;
- In de directe omgeving van de onderzoekslocatie zijn boomgaarden aanwezig geweest, waardoor de aanwezigheid van OCB in de teeltlaag een aandachtspunt vormt in verband met verwaaiing. Verder zijn zover als bekend geen voormalige wegen, sloten en/of bebouwing aanwezig geweest;
- Op de onderzoekslocatie zijn verder voor zover bekend geen overige bodembedreigende activiteiten aanwezig (geweest);
  Puinbijmengingen worden niet verwacht, aangezien sprake is van weiland/tuin (voormalig agrarisch gebied). Daarnaast is de locatie onbebouwd en zover als bekend is geen asbestverdachte bebouwing aanwezig geweest. Op basis hiervan wordt momenteel uitgegaan van een onverdachte locatie met betrekking tot het voorkomen van asbest.

Op basis van de beschikbare informatie dient ten behoeve van de voorgenomen nieuwbouw een verkennend onderzoek conform de NEN 5740 te worden uitgevoerd, waarbij wordt uitgegaan van de onverdachte strategie. Wel vormt het voorkomen van OCB in de teeltlaag een aandachtspunt.

Op basis van de resultaten van het historisch onderzoek (geen (voormalige) asbestverdachte bebouwing, geen puinbijmengingen worden verwacht) wordt vooralsnog uitgegaan van een onverdachte locatie. Indien blijkt dat in de bodem op het perceel bijmengingen worden aangetroffen, dient alsnog een onderzoek naar asbest conform de NEN 5707 uitgevoerd te worden.

Verder zijn vooralsnog geen overige gegevens van (kritische) bodembedreigende activiteiten bekend. Met het plaatsen van de boringen, peilbuis en/of (mogelijke) proefgaten wordt rekening gehouden met de aandachtspunten.

PFAS
Op 8 juli 2019 heeft de Staatssecretaris van Infrastructuur en Waterstaat het tijdelijk handelingskader voor hergebruik van PFAS-houdende grond en baggerspecie van toepassing verklaard. Dit handelingskader en het directe ingangstermijn hiervan heeft de markt niet voorzien, maar heeft gevolgen voor de acceptatie van grond en baggerspecie bij grondbanken en verwerkers. Dus zodra er grond/slib van de locatie moet worden afgevoerd en elders toegepast, dient onderzoek plaats te vinden naar PFAS (28 parameters) en/of GenX. GenX betreft geen verdachte parameter voor deze regio. Aangezien naar verwachting geen grond van de onderzoekslocatie wordt afgevoerd, is een aanvullend onderzoek naar PFAS ons inziens niet noodzakelijk.

Bodemopbouw en geohydrologie
Bij de bepaling van de regionale bodemopbouw en geohydrologie zijn de gegevens van de websites www.dinoloket.nl en www.grondwatertools.nl gebruikt.

Regionale bodemopbouw
Op de locatie is een circa 1 meter dikke goed doorlatende deklaag aanwezig, behorend tot de afzettingen van het Holoceen. De deklaag bestaat uit een afwisseling van zandige klei en midden tot fijne zanden. Het onderliggende goed doorlatende eerste watervoerend pakket is circa 8 meter dik en bestaat voornamelijk uit midden en grof zand, met weinig zandige klei van de Formatie van Kreftenheye. Het eerste watervoerende pakket wordt van het tweede watervoerende pakket gescheiden door een scheidende laag van circa 3 meter dikte die hoofdzakelijk bestaat uit kleiig zand, fijn zand, klei en midden zand behorend tot de Formatie van Kreftenheye.

Geohydrologie
Naar verwachting is het oppervlaktewater noordwestelijk gericht, richting de Maas en Waal. De stromingsrichting van het ondiepe grondwater kan worden beïnvloed door lokale factoren, zoals het drainagepatroon, oppervlaktewater, de ligging van rioleringen en de aanwezigheid van zandlichamen (voor kabels, leidingen en funderingen). De locatie is voor zover bekend niet gesitueerd binnen een grondwaterbeschermingsgebied.

Hypothese
Op basis van de beschikbare gegevens is voor de algemene bodemkwaliteit uitgegaan van een onverdachte hypothese met betrekking tot het voorkomen van een bodemverontreiniging. Daarbij vormt het voorkomen van OCB in de teeltlaag wel een aandachtspunt, waarvoor een aanvullend teeltlaagonderzoek wordt uitgevoerd.

Voor wat betreft asbest wordt vooralsnog uitgegaan van een onverdachte locatie, waardoor verkennend onderzoek naar asbest in eerste instantie niet noodzakelijk is. Indien blijkt dat in de bodem op het perceel bijmengingen worden aangetroffen, dient alsnog een onderzoek naar asbest conform de NEN 5707 uitgevoerd te worden.

Onderzoeksopzet

Verkennend bodemonderzoek

Algemene kwaliteit
Het verkennend bodemonderzoek ter plaatse van de onderzoekslocatie wordt uitgevoerd conform de onderzoeksstrategie beschreven in de NEN 5740/A1:2016 voor een onverdachte niet-lijnvormige locatie (ONV-NL) met een maximale oppervlakte van 1.500 m^2.

Teeltlaagonderzoek op OCB
Aanvullend wordt de (oorspronkelijke) teeltlaag separaat bemonsterd en geanalyseerd op OCB conform dezelfde onverdachte onderzoeksstrategie als voor de algemene kwaliteit (ONV-NL, <1.500 m²).

Aangezien op de onderzoekslocatie geen sprake is geweest van boomgaarden, alleen in de directe omgeving (mogelijke verwaaiing), is ons inziens de onverdachte strategie voor het teeltlaagonderzoek voldoende.

Verkennend onderzoek naar asbest
Indien blijkt dat in de bodem op het perceel bijmengingen worden aangetroffen, dient alsnog een onderzoek naar asbest conform de NEN 5707 uitgevoerd te worden voor een maximale oppervlakte van 1.500 m².

Ten behoeve van het verkennend onderzoek naar asbest worden minimaal acht proefgaten gegraven met een omvang van 0,3 m x 0,3 m tot minimaal 0,5 m-mv, waarvan minimaal één proefgat dieper wordt doorgeboord tot in de onverdachte/ongeroerde ondergrond middels een Edelmanboor met een diameter van 12 cm.

Zintuiglijk kan van de fractie > 20 mm worden beoordeeld of asbestverdachte materialen aanwezig zijn. Voor de fractie < 20 mm dient dit middels een analyse te worden geverifieerd. De meest verdachte laag wordt geanalyseerd middels een kwalitatieve/kwantitatieve asbestanalyse (NEN 5898, < 20 mm).

De veld- en laboratoriumwerkzaamheden voor het verkennend bodemonderzoek worden (indien van toepassing) zoveel mogelijk gecombineerd met de werkzaamheden ten behoeve van het verkennend onderzoek naar asbest.

Uitvoering

Algemeen/ Certificering
Verhoeven Milieutechniek B.V. (certificaatnummer: EC-SIK-20250, geldig tot 20-6-2022, afgegeven door Normec Certification) is gecertificeerd conform BRL SIKB 2000 (versie 6). De veldwerkzaamheden zijn op 15 februari 2021 door de geregistreerde medewerker de heer C.C.G. van Rossum uitgevoerd onder certificaat conform de geldende NEN/NPR-normen, conform BRL SIKB 2000 (versie 6), protocol 2001, het plaatsen van handboringen en peilbuizen (versie 6).

Het grondwater uit peilbuis PB04 is, na een standtijd van minimaal 1 week en twee keer afpompen, op 22 februari 2021 door de geregistreerde medewerker de heer C.C.G. van Rossum bemonsterd, conform protocol 2002, het nemen van grondwatermonsters (versie 6). Verhoeven Milieutechniek B.V. heeft op geen enkele wijze belangen bij de uitkomsten van het bodemonderzoek.

Veldwerkzaamheden

Verkennend bodemonderzoek (inclusief teeltlaagonderzoek op OCB)
Ten behoeve van het verkennend bodemonderzoek zijn in totaal 8 boringen (B01 t/m B08) geplaatst. Ten behoeve van het grondwateronderzoek is de boring PB04 dieper doorgezet en afgewerkt als peilbuis. De teeltlaag van de boringen is afzonderlijk bemonsterd in verband met het teeltlaagonderzoek op OCB. De veldwerkzaamheden zijn uitgevoerd met behulp van een Edelmanboor.

In tabel 1 zijn de uitgevoerde veldwerkzaamheden weergegeven.

Tabel 1: Uitgevoerde veldwerkzaamheden

Boringen / peilbuis		
Circa 0,5 m-mv	*Circa 2,0 m-mv*	*Peilbuis (filterstelling m-mv)*
B01 t/m B03, B05, B07, B08	B06	PB04 (2,20 - 3,20)

Het grondwater uit peilbuis PB04 is op 22 februari 2021, na een standtijd van minimaal een week en twee keer afpompen, bemonsterd. De bemonstering heeft plaatsgevonden volgens de techniek van lage-troebelheidsbemonstering, waarbij de grondwaterstand (GWS), zuurgraad (pH), geleidbaarheid (EC) en troebelheid (NTU) van het grondwater in het veld zijn bepaald.

Verkennend onderzoek naar asbest
Tijdens het verkennend bodemonderzoek zijn geen puinbijmengingen aangetroffen. Op basis hiervan is een verkennend onderzoek naar asbest conform de NEN 5707 definitief niet noodzakelijk. Protocol 2018 is tevens niet van toepassing.

De situatieschets met geplaatste boringen en peilbuis is opgenomen als bijlage 1.

Zintuiglijke waarnemingen
De bodem op de onderzoekslocatie bestaat vanaf maaiveld tot de maximaal geboorde diepte van 3,2 m-mv uit matig fijn, zwak siltig zand, waarbij in de bovengrond zwak humeus zand is aangetroffen.

Tijdens de veldwerkzaamheden zijn in de boringen zintuiglijk geen bijmengingen met bodemvreemd materiaal aangetroffen, waardoor een verkennend onderzoek naar asbest definitief niet uitgevoerd hoeft te worden.

Verder zijn tijdens de visuele inspectie van het maaiveld en de opgeboorde grond geen overige waarnemingen gedaan die duiden op de aanwezigheid van een bodemverontreiniging. De volledige boorprofiel beschrijvingen zijn opgenomen als bijlage 3.

Analyses en resultaten
De analyses zijn uitgevoerd door het geaccrediteerde laboratorium van SYNLAB Analytics & Services B.V. te Rotterdam (grond en grondwater). De analysecertificaten zijn opgenomen in bijlage 2. De achtergrondwaarden voor grond zijn opgenomen in de Regeling bodemkwaliteit. De meest recente streef- en interventiewaarden voor grondwater en interventiewaarden voor grond zijn vermeld in de Circulaire bodemsanering per 1 juli 2013 en worden gebruikt voor de toetsing van de analyseresultaten. Een volledig overzicht van de toetsings- en analyseresultaten voor de grond en het grondwater is opgenomen als bijlage 4.

<u>Grond</u>
Op basis van de onderzoeksopzet en de zintuiglijke waarnemingen tijdens de veldwerkzaamheden, zijn de onderstaande grondmengmonsters samengesteld, geselecteerd en geanalyseerd.

De onderzochte grondmengmonsters met bijbehorende analyses en resultaten zijn in tabel 2 op de volgende pagina weergegeven.

Tabel 2: Overzicht grondmengmonsters met bijbehorende analyses en resultaten

Meng-monster	Omschrijving	Boring / peilbuis (traject in m-mv)	Analyse-pakket	Resultaten	
				> AW < I	> I
Algemene kwaliteit					
MM01	Bovengrond, zand Zintuiglijk: -	B01 (0,00 - 0,50) B02 (0,00 - 0,50) B03 (0,00 - 0,50) B05 (0,00 - 0,50) B06 (0,00 - 0,50) B07 (0,00 - 0,50) B08 (0,00 - 0,50) PB04 (0,00 - 0,50)	NEN	Zn	-
MM02	Ondergrond, zand Zintuiglijk: -	B06 (0,50 - 1,00) B06 (1,00 - 1,50) B06 (1,50 - 2,00) PB04 (0,50 - 1,00) PB04 (1,00 - 1,50) PB04 (1,50 - 2,00)	NEN	-	-
Teeltlaagonderzoek					
MMOCB01	Teeltlaag, zand Zintuiglijk: -	B02 (0,00 - 0,30) B06 (0,00 - 0,30) B07 (0,00 - 0,30) PB04 (0,00 - 0,30)	OCB	-	-

Toelichting bij tabel 2:

NEN De zware metalen barium [Ba], cadmium [Cd], kobalt [Co], koper [Cu], kwik [Hg], lood [Pb], molybdeen [Mo], nikkel [Ni] en zink [Zn], polycyclische aromatische koolwaterstoffen (PAK, 10 VROM), Polychloorbifenylen (PCB) en minerale olie (MO), inclusief lutum en organische stof (humus);
OCB Organochloorbestrijdingsmiddelen, inclusief organische stof (humus);
AW Achtergrondwaarde;
I Interventiewaarde;
- Niets waargenomen/aangetoond.

Grondwater

Het grondwatermonster met bijbehorende analyse- en toetsingsresultaten zijn in tabel 3 weergegeven.

Tabel 3: Peilbuis met bijbehorende analyses- en toetsingsresultaten grondwater

Peilbuis	Filterdiepte (m -mv)	GWS (m -mv)	pH	EC (µS/cm)	Troebelheid (NTU)	Analyse-pakket	Resultaten	
							> S < I	> I
PB04	2,20 - 3,20	1,52	7,1	340	8,58	NEN	Ba, Cu, Hg, Zn, xylenen, naftaleen, tetrachlooretheen (Per)	-

Toelichting tabel 3:

NEN Zware metalen (Barium [Ba], cadmium [Cd], kobalt [Co], koper [Cu], kwik [Hg], lood [Pb], molybdeen [Mo], nikkel [Ni], zink [Zn]), Vluchtige aromaten (benzeen, tolueen, ethylbenzeen, xylenen en naftaleen), vluchtige chloorkoolwaterstoffen (VOCl) en minerale olie (MO);
S Streefwaarde;
I Interventiewaarde
- Niets aangetoond.

De gemeten waarden voor de zuurgraad (pH), de geleidbaarheid (EC) en troebelheid zijn niet afwijkend van een natuurlijke situatie.

Interpretatie analyseresultaten

Grond

Algemene kwaliteit
In het onderzochte grondmengmonster MM01 van de zintuiglijk schone bovengrond (0,0-0,5 m-mv, zand) is een licht verhoogd gehalte voor zink aangetoond.

In het onderzochte grondmengmonster MM02 van de zintuiglijk schone ondergrond (0,5-2,0 m-mv, zand) zijn voor de onderzochte NEN-parameters geen verhoogde gehalten aangetoond ten opzichte van de betreffende achtergrondwaarden.

Het aangetroffen verhoogde gehalte in mengmonster MM01 overschrijdt de betreffende achtergrondwaarde, maar blijft ruim beneden de interventiewaarde alsmede onder de index van 0,5. De overige onderzochte parameters zijn niet verhoogd aangetoond ten opzichte van de betreffende achtergrondwaarden.

Tijdens het verkennend bodemonderzoek zijn geen puinbijmengingen aangetroffen. Op basis hiervan is een verkennend onderzoek naar asbest conform de NEN 5707 definitief niet noodzakelijk.

Teeltlaagonderzoek
In het onderzochte grondmengmonster MMOCB01 (0,0-0,3 m-mv, zand) van de zintuiglijk schone teeltlaag zijn geen verhoogde gehalten voor OCB aangetoond ten opzichte van de betreffende achtergrondwaarden.

Grondwater
In het onderzochte grondwater uit peilbuis PB04 zijn licht verhoogde gehalten voor barium, koper, kwik, zink, xylenen, naftaleen en tetrachlooretheen (Per) aangetoond. De aangetoonde gehalten overschrijden de betreffende streefwaarden, maar blijven ruim beneden de interventiewaarden alsmede onder de index van 0,5.

Conclusies en aanbevelingen
Voor de algemene kwaliteit is de hypothese gesteld van een onverdachte locatie met betrekking tot het voorkomen van een bodemverontreiniging. Op basis van de onderzoeksresultaten kan de gestelde hypothese worden aangenomen, aangezien in de grond en in het grondwater maximaal licht verhoogde gehalten voor enkele zware metalen, vluchtige aromaten en/of gechloreerde koolwaterstoffen zijn aangetoond.

Voor de teeltlaag werd eveneens een onverdachte hypothese gesteld, die gezien de onderzoeksresultaten (geen verhoogde gehalten voor OCB) tevens aangenomen kan worden.

De verhoogde gehalten betreffen marginale overschrijdingen van de betreffende achtergrond- en/of streefwaarden. Aangezien de (gestandaardiseerde) meetwaarden de index van 0,5 niet overschrijden zijn geen vervolgstappen in het kader van de Wbb noodzakelijk.

Met de uitgevoerde onderzoeken is ons inziens de milieuhygiënische kwaliteit van de bodem ter plaatse van de onderzoekslocatie gelegen aan de Oosterweg 188 te Wijchen in voldoende mate vastgesteld. Vanuit milieuhygiënisch oogpunt bestaan geen bezwaren tegen de voorgenomen nieuwbouw.

Voor de volledigheid wordt opgemerkt dat bij ontgraven, afvoeren en toepassen elders de regels van de Regeling en het Besluit bodemkwaliteit van toepassing zijn en mogelijk aanvullende keuringen (inclusief PFAS) worden verlangd. Daarnaast kunnen gebiedsspecifiek zowel strengere als minder strenge eisen gelden.

Mocht u nog vragen en/of opmerkingen hebben betreffende onze rapportage, dan kunt u contact opnemen met ondergetekenden op telefoonnummer 0418-572060.

Wij vertrouwen erop u hiermee van dienst te zijn geweest.

Met vriendelijke groet,

Ing. M. Hennekes
Projectleider
Verhoeven Milieutechniek B.V.

Autorisatie,

Ing. H.M.W van der Donk.
Senior projectleider
Verhoeven Milieutechniek B.V.

Bijlagen:
1. *Situatieschets met geplaatste boringen en peilbuis*
2. *Analysecertificaten grond en grondwater*
3. *Boorprofiel beschrijvingen*
4. *Toetsingstabellen achtergrond-, streef- en interventiewaarden*
5. *Vragenlijst historisch onderzoek*

Bijlage 1

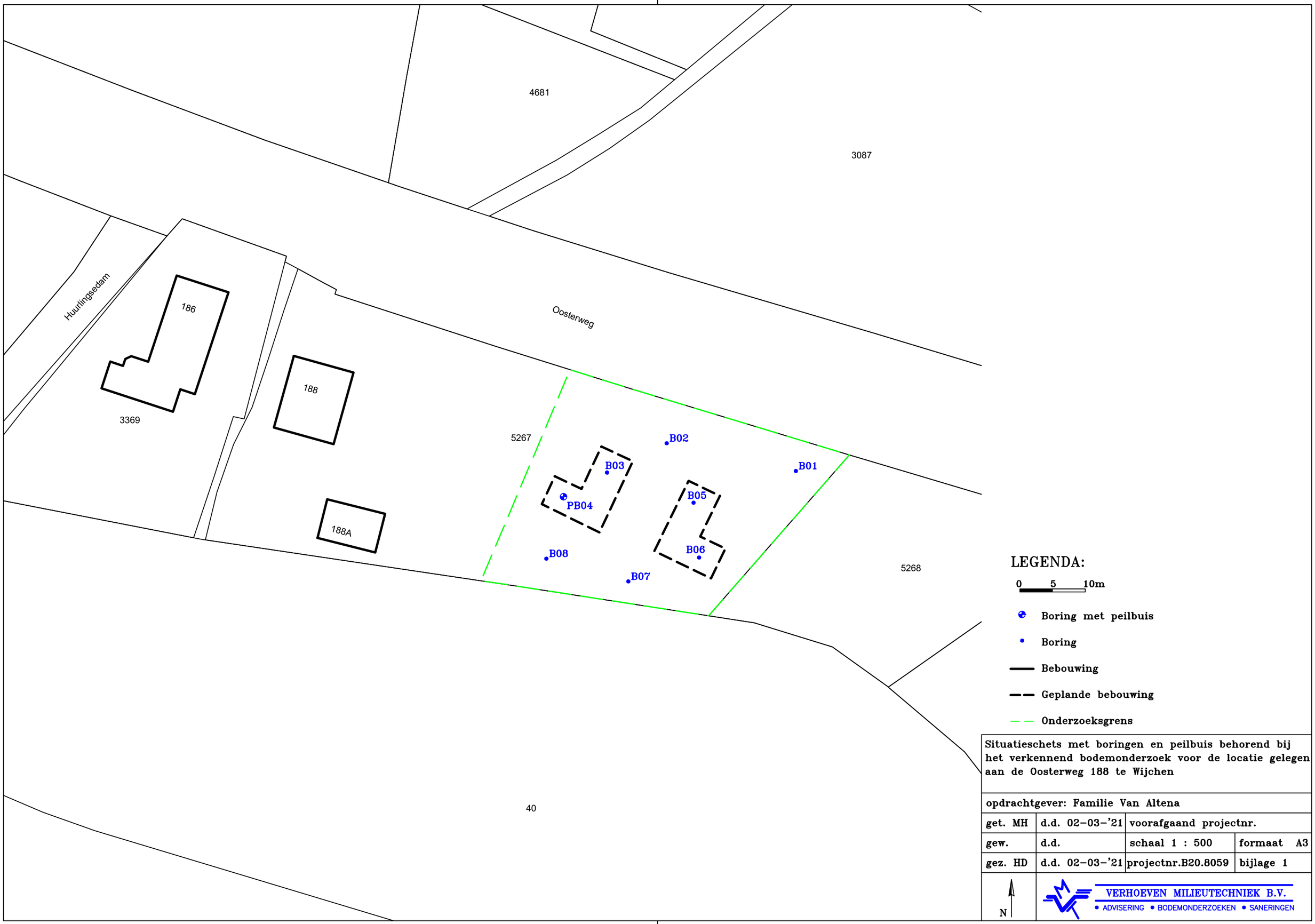

LEGENDA:

0 5 10m

- Boring met peilbuis
- Boring
- Bebouwing
- Geplande bebouwing
- Onderzoeksgrens

Situatieschets met boringen en peilbuis behorend bij het verkennend bodemonderzoek voor de locatie gelegen aan de Oosterweg 188 te Wijchen

opdrachtgever: Familie Van Altena			
get. MH	d.d. 02-03-'21	voorafgaand projectnr.	
gew.	d.d.	schaal 1 : 500	formaat A3
gez. HD	d.d. 02-03-'21	projectnr.B20.8059	bijlage 1

N

VERHOEVEN MILIEUTECHNIEK B.V.
• ADVISERING • BODEMONDERZOEKEN • SANERINGEN

Bijlage 2

SYNLAB Analytics & Services B.V.
Correspondentieadres
Steenhouwerstraat 15 · 3194 AG Rotterdam
Tel.: +31 (0)10 231 47 00 · Fax: +31 (0)10 416 30 34
www.synlab.nl

Analyserapport

VERHOEVEN MILIEUTECHN.BV
Michelle Hennekes
Postbus 2225
5300 CE ZALTBOMMEL

Uw projectnaam	: ALTW
Uw projectnummer	: B20.8059
SYNLAB rapportnummer	: 13403896, versienummer: 1.

Rotterdam, 18-02-2021

Geachte heer/mevrouw,

Hierbij ontvangt u de analyse resultaten van het laboratoriumonderzoek ten behoeve van uw project B20.8059. Het onderzoek werd uitgevoerd conform uw opdracht. De gerapporteerde resultaten hebben uitsluitend betrekking op de monsters zoals deze door SYNLAB ontvangen zijn. De door u aangegeven omschrijvingen voor de monsters, het project en de monsternamedatum (indien aangeleverd) zijn overgenomen in dit analyserapport. SYNLAB is niet verantwoordelijk voor de gegevens verstrekt door de opdrachtgever.

Het onderzoek is uitgevoerd door SYNLAB Analytics & Services B.V., gevestigd aan de Steenhouwerstraat 15 in Rotterdam (NL). Indien het onderzoek is uitgevoerd door derden of het SYNLAB laboratorium in Frankrijk (99-101 Avenue Louis Roche, Gennevilliers) is dit in het rapport aangegeven.

Dit analyserapport bestaat inclusief bijlagen uit 8 pagina's. In geval van een versienummer van '2' of hoger vervallen de voorgaande versies. Alle bijlagen maken onlosmakelijk onderdeel uit van het rapport. Alleen vermenigvuldiging van het hele rapport is toegestaan.

Voor meer informatie, omtrent bijvoorbeeld meetonzekerheid of gebruikte analysemethoden, kunt u contact opnemen met de afdeling Customer Support.

Wij vertrouwen er op u met deze informatie van dienst te zijn.

Hoogachtend,

Jaap-Willem Hutter
Technical Director

SYNLAB Analytics & Services B.V. IS GEACCREDITEERD VOLGENS DE DOOR DE RAAD VOOR ACCREDITATIE GESTELDE CRITERIA VOOR TESTLABORATORIA CONFORM EN ISO/IEC 17025:2017 ONDER NR. L 028

AL ONZE WERKZAAMHEDEN WORDEN UITGEVOERD ONDER DE ALGEMENE VOORWAARDEN GEDEPONEERD BIJ DE KAMER VAN KOOPHANDEL EN FABRIEKEN TE ROTTERDAM INSCHRIJVING HANDELSREGISTER: KVK ROTTERDAM 24265286

VERHOEVEN MILIEUTECHN.BV
Michelle Hennekes

Analyserapport

Projectnaam	ALTW	Orderdatum	15-02-2021
Projectnummer	B20.8059	Startdatum	15-02-2021
Rapportnummer	13403896 - 1	Rapportagedatum	18-02-2021

Nummer	Monstersoort	Monsterspecificatie
001	Grond (AS3000)	MM01 MM01
002	Grond (AS3000)	MM02 MM02
003	Grond (AS3000)	MMOCB01 MMOCB01

Analyse	Eenheid	Q	001	002	003
monster voorbehandeling		S	Ja	Ja	Ja
droge stof	gew.-%	S	85.6	87.1	87.5
gewicht artefacten	g	S	<1	<1	<1
aard van de artefacten	-	S	geen	geen	geen
organische stof (gloeiverlies)	% vd DS	S	2.1	<0.5	
organische stof (gloeiverlies)	% vd DS	S			2.4
KORRELGROOTTEVERDELING					
lutum (bodem)	% vd DS	S	5.4	3.1	
METALEN					
barium	mg/kgds	S	35	33	
cadmium	mg/kgds	S	0.22	<0.2	
kobalt	mg/kgds	S	2.8	1.8	
koper	mg/kgds	S	8.2	<5	
kwik	mg/kgds	S	0.07	<0.05	
lood	mg/kgds	S	32	<10	
molybdeen	mg/kgds	S	<0.5	<0.5	
nikkel	mg/kgds	S	5.0	5.1	
zink	mg/kgds	S	70	27	
POLYCYCLISCHE AROMATISCHE KOOLWATERSTOFFEN					
naftaleen	mg/kgds	S	<0.01	<0.01	
fenantreen	mg/kgds	S	0.03	0.01	
antraceen	mg/kgds	S	<0.01	<0.01	
fluoranteen	mg/kgds	S	0.09	0.01	
benzo(a)antraceen	mg/kgds	S	0.05	<0.01	
chryseen	mg/kgds	S	0.05	<0.01	
benzo(k)fluoranteen	mg/kgds	S	0.04	<0.01	
benzo(a)pyreen	mg/kgds	S	0.05	<0.01	
benzo(ghi)peryleen	mg/kgds	S	0.04	<0.01	
indeno(1,2,3-cd)pyreen	mg/kgds	S	0.04	<0.01	
pak-totaal (10 van VROM) (0.7 factor)	mg/kgds	S	0.404 [1)]	0.076 [1)]	
CHLOORBENZENEN					
hexachloorbenzeen	µg/kgds	S			<1
POLYCHLOORBIFENYLEN (PCB)					
PCB 28	µg/kgds	S	<1	<1	
PCB 52	µg/kgds	S	<1	<1	
PCB 101	µg/kgds	S	<1	<1	
PCB 118	µg/kgds	S	<1	<1	

De met S gemerkte analyses zijn geaccrediteerd en vallen onder de AS3000-erkenning.

Paraaf :

SYNLAB Analytics & Services B.V. IS GEACCREDITEERD VOLGENS DE DOOR DE RAAD VOOR ACCREDITATIE GESTELDE CRITERIA VOOR TESTLABORATORIA CONFORM EN ISO/IEC 17025:2017 ONDER NR. L 028

AL ONZE WERKZAAMHEDEN WORDEN UITGEVOERD ONDER DE ALGEMENE VOORWAARDEN GEDEPONEERD BIJ DE KAMER VAN KOOPHANDEL EN FABRIEKEN TE ROTTERDAM INSCHRIJVING HANDELSREGISTER: KVK ROTTERDAM 24265286

Analyserapport

Projectnaam	ALTW	Orderdatum	15-02-2021
Projectnummer	B20.8059	Startdatum	15-02-2021
Rapportnummer	13403896 - 1	Rapportagedatum	18-02-2021

Nummer	Monstersoort	Monsterspecificatie
001	Grond (AS3000)	MM01 MM01
002	Grond (AS3000)	MM02 MM02
003	Grond (AS3000)	MMOCB01 MMOCB01

Analyse	Eenheid	Q	001	002	003
PCB 138	µg/kgds	S	<1	<1	
PCB 153	µg/kgds	S	<1	<1	
PCB 180	µg/kgds	S	<1	<1	
som PCB (7) (0.7 factor)	µg/kgds	S	4.9 [1)]	4.9 [1)]	
CHLOORBESTRIJDINGSMIDDELEN					
o,p-DDT	µg/kgds	S			<1
p,p-DDT	µg/kgds	S			<1
som DDT (0.7 factor)	µg/kgds	S			1.4 [1)]
o,p-DDD	µg/kgds	S			<1
p,p-DDD	µg/kgds	S			<1
som DDD (0.7 factor)	µg/kgds	S			1.4 [1)]
o,p-DDE	µg/kgds	S			<1
p,p-DDE	µg/kgds	S			<1
som DDE (0.7 factor)	µg/kgds	S			1.4 [1)]
som DDT,DDE,DDD (0.7 factor)	µg/kgds				4.2 [1)]
aldrin	µg/kgds	S			<1
dieldrin	µg/kgds	S			<1
endrin	µg/kgds	S			<1
som aldrin/dieldrin/endrin (0.7 factor)	µg/kgds	S			2.1 [1)]
isodrin	µg/kgds	S			<1
telodrin	µg/kgds	S			<1
alpha-HCH	µg/kgds	S			<1
beta-HCH	µg/kgds	S			<1
gamma-HCH	µg/kgds	S			<1
delta-HCH	µg/kgds	S			<1
som a-b-c-d HCH (0.7 factor)	µg/kgds				2.8 [1)]
heptachloor	µg/kgds	S			<1
cis-heptachloorepoxide	µg/kgds	S			<1
trans-heptachloorepoxide	µg/kgds	S			<1
som heptachloorepoxide (0.7 factor)	µg/kgds	S			1.4 [1)]
alpha-endosulfan	µg/kgds	S			<1
hexachloorbutadieen	µg/kgds	S			<1
endosulfansulfaat	µg/kgds	S			<1
trans-chloordaan	µg/kgds	S			<1
cis-chloordaan	µg/kgds	S			<1
som chloordaan (0.7 factor)	µg/kgds	S			1.4 [1)]
Som organochloorbestrijdingsmiddelen (0.7 factor) waterbodem	µg/kgds				16.1 [1)]
som organochloorbestrijdingsmiddelen (0.7 factor) landbodem	µg/kgds	S			14.7 [1)]

De met S gemerkte analyses zijn geaccrediteerd en vallen onder de AS3000-erkenning.

Paraaf :

SYNLAB Analytics & Services B.V. IS GEACCREDITEERD VOLGENS DE DOOR DE RAAD VOOR ACCREDITATIE GESTELDE CRITERIA VOOR TESTLABORATORIA CONFORM EN ISO/IEC 17025:2017 ONDER NR. L 028

AL ONZE WERKZAAMHEDEN WORDEN UITGEVOERD ONDER DE ALGEMENE VOORWAARDEN GEDEPONEERD BIJ DE KAMER VAN KOOPHANDEL EN FABRIEKEN TE ROTTERDAM INSCHRIJVING HANDELSREGISTER: KVK ROTTERDAM 24265286

VERHOEVEN MILIEUTECHN.BV
Michelle Hennekes

Analyserapport

Projectnaam	ALTW	Orderdatum	15-02-2021
Projectnummer	B20.8059	Startdatum	15-02-2021
Rapportnummer	13403896 - 1	Rapportagedatum	18-02-2021

Nummer	Monstersoort	Monsterspecificatie
001	Grond (AS3000)	MM01 MM01
002	Grond (AS3000)	MM02 MM02
003	Grond (AS3000)	MMOCB01 MMOCB01

Analyse	Eenheid	Q	001	002	003
MINERALE OLIE					
fractie C10-C12	mg/kgds		<5	<5	
fractie C12-C22	mg/kgds		<5	<5	
fractie C22-C30	mg/kgds		<5	<5	
fractie C30-C40	mg/kgds		<5	<5	
totaal olie C10 - C40	mg/kgds	S	<20	<20	

De met S gemerkte analyses zijn geaccrediteerd en vallen onder de AS3000-erkenning.

Paraaf :

SYNLAB Analytics & Services B.V. IS GEACCREDITEERD VOLGENS DE DOOR DE RAAD VOOR ACCREDITATIE GESTELDE CRITERIA VOOR TESTLABORATORIA CONFORM EN ISO/IEC 17025:2017 ONDER NR. L 028

AL ONZE WERKZAAMHEDEN WORDEN UITGEVOERD ONDER DE ALGEMENE VOORWAARDEN GEDEPONEERD BIJ DE KAMER VAN KOOPHANDEL EN FABRIEKEN TE ROTTERDAM INSCHRIJVING HANDELSREGISTER: KVK ROTTERDAM 24265286

Analyserapport

Projectnaam	ALTW	Orderdatum	15-02-2021
Projectnummer	B20.8059	Startdatum	15-02-2021
Rapportnummer	13403896 - 1	Rapportagedatum	18-02-2021

Monster beschrijvingen

001	*	De monstervoorbehandeling en analyses zijn uitgevoerd conform Accreditatieschema AS3000, dit geldt alleen voor de analyses die worden gerapporteerd met het "S" kenmerk.
002	*	De monstervoorbehandeling en analyses zijn uitgevoerd conform Accreditatieschema AS3000, dit geldt alleen voor de analyses die worden gerapporteerd met het "S" kenmerk.
003	*	De monstervoorbehandeling en analyses zijn uitgevoerd conform Accreditatieschema AS3000, dit geldt alleen voor de analyses die worden gerapporteerd met het "S" kenmerk.

Voetnoten

1	De sommatie na verrekening van de 0.7 factor voor <-waarden volgens BoToVa.

Paraaf :

SYNLAB Analytics & Services B.V. IS GEACCREDITEERD VOLGENS DE DOOR DE RAAD VOOR ACCREDITATIE GESTELDE CRITERIA VOOR TESTLABORATORIA CONFORM EN ISO/IEC 17025:2017 ONDER NR. L 028

AL ONZE WERKZAAMHEDEN WORDEN UITGEVOERD ONDER DE ALGEMENE VOORWAARDEN GEDEPONEERD BIJ DE KAMER VAN KOOPHANDEL EN FABRIEKEN TE ROTTERDAM INSCHRIJVING HANDELSREGISTER: KVK ROTTERDAM 24265286

Analyserapport

Projectnaam	ALTW	Orderdatum	15-02-2021
Projectnummer	B20.8059	Startdatum	15-02-2021
Rapportnummer	13403896 - 1	Rapportagedatum	18-02-2021

Analyse	Monstersoort	Relatie tot norm
monster voorbehandeling	Grond (AS3000)	Grond: conform NEN-EN 16179. Grond (AS3000): conform NEN-EN 16179
droge stof	Grond (AS3000)	Grond: Gelijkwaardig aan ISO 11465 en gelijkwaardig aan NEN-EN 15934. Grond (AS3000): conform AS3010-2 en gelijkwaardig aan NEN-EN 15934
gewicht artefacten	Grond (AS3000)	Conform AS3000
aard van de artefacten	Grond (AS3000)	Idem
organische stof (gloeiverlies)	Grond (AS3000)	Grond: gelijkwaardig aan NEN 5754. Grond (AS3000): conform AS3010-3
lutum (bodem)	Grond (AS3000)	Grond: eigen methode. Grond (AS3000): conform AS3010-4
barium	Grond (AS3000)	Conform AS3010-5 en conform NEN 6950 (ontsluiting conform NEN 6961, meting conform NEN-EN-ISO 17294-2)
cadmium	Grond (AS3000)	Idem
kobalt	Grond (AS3000)	Idem
koper	Grond (AS3000)	Idem
kwik	Grond (AS3000)	Idem
lood	Grond (AS3000)	Idem
molybdeen	Grond (AS3000)	Idem
nikkel	Grond (AS3000)	Idem
zink	Grond (AS3000)	Idem
naftaleen	Grond (AS3000)	Conform AS3010-6
fenantreen	Grond (AS3000)	Idem
antraceen	Grond (AS3000)	Idem
fluoranteen	Grond (AS3000)	Idem
benzo(a)antraceen	Grond (AS3000)	Idem
chryseen	Grond (AS3000)	Idem
benzo(k)fluoranteen	Grond (AS3000)	Idem
benzo(a)pyreen	Grond (AS3000)	Idem
benzo(ghi)peryleen	Grond (AS3000)	Idem
indeno(1,2,3-cd)pyreen	Grond (AS3000)	Idem
pak-totaal (10 van VROM) (0.7 factor)	Grond (AS3000)	Idem
PCB 28	Grond (AS3000)	Conform AS3010-8
PCB 52	Grond (AS3000)	Idem
PCB 101	Grond (AS3000)	Idem
PCB 118	Grond (AS3000)	Idem
PCB 138	Grond (AS3000)	Idem
PCB 153	Grond (AS3000)	Idem
PCB 180	Grond (AS3000)	Idem
som PCB (7) (0.7 factor)	Grond (AS3000)	Idem
totaal olie C10 - C40	Grond (AS3000)	Conform AS3010-7 en conform NEN-EN-ISO 16703
organische stof (gloeiverlies)	Grond (AS3000)	Conform AS3010-3 (org. stof gecorrigeerd voor 5,4 % lutum) en gelijkwaardig aan NEN 5754
hexachloorbenzeen	Grond (AS3000)	Conform AS3020-2
o,p-DDT	Grond (AS3000)	Conform AS3020-1
p,p-DDT	Grond (AS3000)	Idem
som DDT (0.7 factor)	Grond (AS3000)	Idem
o,p-DDD	Grond (AS3000)	Idem

Paraaf :

SYNLAB Analytics & Services B.V. IS GEACCREDITEERD VOLGENS DE DOOR DE RAAD VOOR ACCREDITATIE GESTELDE CRITERIA VOOR TESTLABORATORIA CONFORM EN ISO/IEC 17025:2017 ONDER NR. L 028

AL ONZE WERKZAAMHEDEN WORDEN UITGEVOERD ONDER DE ALGEMENE VOORWAARDEN GEDEPONEERD BIJ DE KAMER VAN KOOPHANDEL EN FABRIEKEN TE ROTTERDAM INSCHRIJVING HANDELSREGISTER: KVK ROTTERDAM 24265286

Analyserapport

Projectnaam	ALTW	Orderdatum	15-02-2021
Projectnummer	B20.8059	Startdatum	15-02-2021
Rapportnummer	13403896 - 1	Rapportagedatum	18-02-2021

Analyse	Monstersoort	Relatie tot norm
p,p-DDD	Grond (AS3000)	Idem
som DDD (0.7 factor)	Grond (AS3000)	Idem
o,p-DDE	Grond (AS3000)	Idem
p,p-DDE	Grond (AS3000)	Idem
som DDE (0.7 factor)	Grond (AS3000)	Idem
som DDT,DDE,DDD (0.7 factor)	Grond (AS3000)	Idem
aldrin	Grond (AS3000)	Idem
dieldrin	Grond (AS3000)	Idem
endrin	Grond (AS3000)	Idem
som aldrin/dieldrin/endrin (0.7 factor)	Grond (AS3000)	Idem
isodrin	Grond (AS3000)	Idem
telodrin	Grond (AS3000)	Idem
alpha-HCH	Grond (AS3000)	Idem
beta-HCH	Grond (AS3000)	Idem
gamma-HCH	Grond (AS3000)	Idem
delta-HCH	Grond (AS3000)	Conform AS3020-3
som a-b-c-d HCH (0.7 factor)	Grond (AS3000)	Eigen methode, aceton/hexaan-extractie, clean-up, analyse m.b.v. GCMS
heptachloor	Grond (AS3000)	Conform AS3020-1
cis-heptachloorepoxide	Grond (AS3000)	Idem
trans-heptachloorepoxide	Grond (AS3000)	Idem
som heptachloorepoxide (0.7 factor)	Grond (AS3000)	Idem
alpha-endosulfan	Grond (AS3000)	Idem
hexachloorbutadieen	Grond (AS3000)	Idem
endosulfansulfaat	Grond (AS3000)	Conform AS3020-3
trans-chloordaan	Grond (AS3000)	Conform AS3020-1
cis-chloordaan	Grond (AS3000)	Idem
som chloordaan (0.7 factor)	Grond (AS3000)	Idem
Som organochloorbestrijdingsmiddelen (0.7 factor) waterbodem	Grond (AS3000)	Conform AS3220-1 en AS3220-2
som organochloorbestrijdingsmiddelen (0.7 factor) landbodem	Grond (AS3000)	Conform AS3020

Monster	Barcode	Aanlevering	Monstername	Verpakking
001	Y8940881	15-02-2021	15-02-2021	ALC201
001	Y8940614	15-02-2021	15-02-2021	ALC201
001	Y8940874	15-02-2021	15-02-2021	ALC201
001	Y8940878	15-02-2021	15-02-2021	ALC201
001	Y8940861	15-02-2021	15-02-2021	ALC201
001	Y8940866	15-02-2021	15-02-2021	ALC201
001	Y8940880	15-02-2021	15-02-2021	ALC201
001	Y8940617	15-02-2021	15-02-2021	ALC201
002	Y8940869	15-02-2021	15-02-2021	ALC201

Paraaf :

TESTEN RvA L 028

SYNLAB Analytics & Services B.V. IS GEACCREDITEERD VOLGENS DE DOOR DE RAAD VOOR ACCREDITATIE GESTELDE CRITERIA VOOR TESTLABORATORIA CONFORM EN ISO/IEC 17025:2017 ONDER NR. L 028

AL ONZE WERKZAAMHEDEN WORDEN UITGEVOERD ONDER DE ALGEMENE VOORWAARDEN GEDEPONEERD BIJ DE KAMER VAN KOOPHANDEL EN FABRIEKEN TE ROTTERDAM INSCHRIJVING HANDELSREGISTER: KVK ROTTERDAM 24265286

kwaliteitswaarborg bodembeheer SIKB AS3000

VERHOEVEN MILIEUTECHN.BV
Michelle Hennekes

Analyserapport

Projectnaam	ALTW	Orderdatum	15-02-2021
Projectnummer	B20.8059	Startdatum	15-02-2021
Rapportnummer	13403896 - 1	Rapportagedatum	18-02-2021

Monster	Barcode	Aanlevering	Monstername	Verpakking
002	Y8940875	15-02-2021	15-02-2021	ALC201
002	Y8940870	15-02-2021	15-02-2021	ALC201
002	Y8940872	15-02-2021	15-02-2021	ALC201
002	Y8940871	15-02-2021	15-02-2021	ALC201
002	Y8940868	15-02-2021	15-02-2021	ALC201
003	Y8940867	15-02-2021	15-02-2021	ALC201
003	Y8940613	15-02-2021	15-02-2021	ALC201
003	Y8940884	15-02-2021	15-02-2021	ALC201
003	Y8940879	15-02-2021	15-02-2021	ALC201

Paraaf :

SYNLAB Analytics & Services B.V. IS GEACCREDITEERD VOLGENS DE DOOR DE RAAD VOOR ACCREDITATIE GESTELDE CRITERIA VOOR TESTLABORATORIA CONFORM EN ISO/IEC 17025:2017 ONDER NR. L 028

AL ONZE WERKZAAMHEDEN WORDEN UITGEVOERD ONDER DE ALGEMENE VOORWAARDEN GEDEPONEERD BIJ DE KAMER VAN KOOPHANDEL EN FABRIEKEN TE ROTTERDAM INSCHRIJVING HANDELSREGISTER: KVK ROTTERDAM 24265286

SYNLAB Analytics & Services B.V.
Correspondentieadres
Steenhouwerstraat 15 · 3194 AG Rotterdam
Tel.: +31 (0)10 231 47 00 · Fax: +31 (0)10 416 30 34
www.synlab.nl

Analyserapport

VERHOEVEN MILIEUTECHN.BV
Michelle Hennekes
Postbus 2225
5300 CE ZALTBOMMEL

Uw projectnaam	: ALTW
Uw projectnummer	: B20.8059
SYNLAB rapportnummer	: 13408379, versienummer: 1.

Rotterdam, 01-03-2021

Geachte heer/mevrouw,

Hierbij ontvangt u de analyse resultaten van het laboratoriumonderzoek ten behoeve van uw project B20.8059. Het onderzoek werd uitgevoerd conform uw opdracht. De gerapporteerde resultaten hebben uitsluitend betrekking op de monsters zoals deze door SYNLAB ontvangen zijn. De door u aangegeven omschrijvingen voor de monsters, het project en de monsternamedatum (indien aangeleverd) zijn overgenomen in dit analyserapport. SYNLAB is niet verantwoordelijk voor de gegevens verstrekt door de opdrachtgever.

Het onderzoek is uitgevoerd door SYNLAB Analytics & Services B.V., gevestigd aan de Steenhouwerstraat 15 in Rotterdam (NL). Indien het onderzoek is uitgevoerd door derden of het SYNLAB laboratorium in Frankrijk (99-101 Avenue Louis Roche, Gennevilliers) is dit in het rapport aangegeven.

Dit analyserapport bestaat inclusief bijlagen uit 5 pagina's. In geval van een versienummer van '2' of hoger vervallen de voorgaande versies. Alle bijlagen maken onlosmakelijk onderdeel uit van het rapport. Alleen vermenigvuldiging van het hele rapport is toegestaan.

Voor meer informatie, omtrent bijvoorbeeld meetonzekerheid of gebruikte analysemethoden, kunt u contact opnemen met de afdeling Customer Support.

Wij vertrouwen er op u met deze informatie van dienst te zijn.

Hoogachtend,

Jaap-Willem Hutter
Technical Director

SYNLAB Analytics & Services B.V. IS GEACCREDITEERD VOLGENS DE DOOR DE RAAD VOOR ACCREDITATIE GESTELDE CRITERIA VOOR TESTLABORATORIA CONFORM EN ISO/IEC 17025:2017 ONDER NR. L 028

AL ONZE WERKZAAMHEDEN WORDEN UITGEVOERD ONDER DE ALGEMENE VOORWAARDEN GEDEPONEERD BIJ DE KAMER VAN KOOPHANDEL EN FABRIEKEN TE ROTTERDAM INSCHRIJVING HANDELSREGISTER: KVK ROTTERDAM 24265286

Analyserapport

Projectnaam	ALTW	Orderdatum	22-02-2021
Projectnummer	B20.8059	Startdatum	22-02-2021
Rapportnummer	13408379 - 1	Rapportagedatum	01-03-2021

Nummer	Monstersoort	Monsterspecificatie
001	Grondwater (AS3000)	PB04 PB04

Analyse	Eenheid	Q	001	
METALEN				
barium	µg/l	S	57	
cadmium	µg/l	S	<0.20	
kobalt	µg/l	S	<2	
koper	µg/l	S	25	
kwik	µg/l	S	0.07	
lood	µg/l	S	13	
molybdeen	µg/l	S	<2	
nikkel	µg/l	S	7.0	
zink	µg/l	S	210	
VLUCHTIGE AROMATEN				
benzeen	µg/l	S	<0.2	
tolueen	µg/l	S	0.25	
ethylbenzeen	µg/l	S	<0.2	
o-xyleen	µg/l	S	0.11	
p- en m-xyleen	µg/l	S	0.29	
xylenen (0.7 factor)	µg/l	S	0.4	1)
styreen	µg/l	S	<0.2	
naftaleen	µg/l	S	0.02	
GEHALOGENEERDE KOOLWATERSTOFFEN				
1,1-dichloorethaan	µg/l	S	<0.2	
1,2-dichloorethaan	µg/l	S	<0.2	
1,1-dichlooretheen	µg/l	S	<0.1	
cis-1,2-dichlooretheen	µg/l	S	<0.1	
trans-1,2-dichlooretheen	µg/l	S	<0.1	
som (cis,trans) 1,2-dichloorethenen (0.7 factor)	µg/l	S	0.14	1)
dichloormethaan	µg/l	S	<0.2	
1,1-dichloorpropaan	µg/l	S	<0.2	
1,2-dichloorpropaan	µg/l	S	<0.2	
1,3-dichloorpropaan	µg/l	S	<0.2	
som dichloorpropanen (0.7 factor)	µg/l	S	0.42	1)
tetrachlooretheen	µg/l	S	0.18	
tetrachloormethaan	µg/l	S	<0.1	
1,1,1-trichloorethaan	µg/l	S	<0.1	
1,1,2-trichloorethaan	µg/l	S	<0.1	
trichlooretheen	µg/l	S	<0.2	
chloroform	µg/l	S	<0.2	
vinylchloride	µg/l	S	<0.2	
tribroommethaan	µg/l	S	<0.2	
MINERALE OLIE				
fractie C10-C12	µg/l		<25	

De met S gemerkte analyses zijn geaccrediteerd en vallen onder de AS3000-erkenning.

Paraaf :

SYNLAB Analytics & Services B.V. IS GEACCREDITEERD VOLGENS DE DOOR DE RAAD VOOR ACCREDITATIE GESTELDE CRITERIA VOOR TESTLABORATORIA CONFORM EN ISO/IEC 17025:2017 ONDER NR. L 028

AL ONZE WERKZAAMHEDEN WORDEN UITGEVOERD ONDER DE ALGEMENE VOORWAARDEN GEDEPONEERD BIJ DE KAMER VAN KOOPHANDEL EN FABRIEKEN TE ROTTERDAM INSCHRIJVING HANDELSREGISTER: KVK ROTTERDAM 24265286

VERHOEVEN MILIEUTECHN.BV
Michelle Hennekes

Analyserapport

Projectnaam	ALTW	Orderdatum	22-02-2021
Projectnummer	B20.8059	Startdatum	22-02-2021
Rapportnummer	13408379 - 1	Rapportagedatum	01-03-2021

Nummer	Monstersoort	Monsterspecificatie
001	Grondwater (AS3000)	PB04 PB04

Analyse	Eenheid	Q	001
fractie C12-C22	µg/l		<25
fractie C22-C30	µg/l		<25
fractie C30-C40	µg/l		<25
totaal olie C10 - C40	µg/l	S	<50

De met S gemerkte analyses zijn geaccrediteerd en vallen onder de AS3000-erkenning.

Paraaf :

SYNLAB Analytics & Services B.V. IS GEACCREDITEERD VOLGENS DE DOOR DE RAAD VOOR ACCREDITATIE GESTELDE CRITERIA VOOR TESTLABORATORIA CONFORM EN ISO/IEC 17025:2017 ONDER NR. L 028

AL ONZE WERKZAAMHEDEN WORDEN UITGEVOERD ONDER DE ALGEMENE VOORWAARDEN GEDEPONEERD BIJ DE KAMER VAN KOOPHANDEL EN FABRIEKEN TE ROTTERDAM INSCHRIJVING HANDELSREGISTER: KVK ROTTERDAM 24265286

Analyserapport

Projectnaam	ALTW	Orderdatum	22-02-2021
Projectnummer	B20.8059	Startdatum	22-02-2021
Rapportnummer	13408379 - 1	Rapportagedatum	01-03-2021

Monster beschrijvingen

001	*	De monstervoorbehandeling en analyses zijn uitgevoerd conform Accreditatieschema AS3000, dit geldt alleen voor de analyses die worden gerapporteerd met het "S" kenmerk.

Voetnoten

1	De sommatie na verrekening van de 0.7 factor voor <-waarden volgens BoToVa.

Paraaf :

SYNLAB Analytics & Services B.V. IS GEACCREDITEERD VOLGENS DE DOOR DE RAAD VOOR ACCREDITATIE GESTELDE CRITERIA VOOR TESTLABORATORIA CONFORM EN ISO/IEC 17025:2017 ONDER NR. L 028

AL ONZE WERKZAAMHEDEN WORDEN UITGEVOERD ONDER DE ALGEMENE VOORWAARDEN GEDEPONEERD BIJ DE KAMER VAN KOOPHANDEL EN FABRIEKEN TE ROTTERDAM INSCHRIJVING HANDELSREGISTER: KVK ROTTERDAM 24265286

VERHOEVEN MILIEUTECHN.BV
Michelle Hennekes

Analyserapport

Projectnaam	ALTW	Orderdatum	22-02-2021
Projectnummer	B20.8059	Startdatum	22-02-2021
Rapportnummer	13408379 - 1	Rapportagedatum	01-03-2021

Analyse	Monstersoort	Relatie tot norm
barium	Grondwater (AS3000)	Conform AS3110-3 en conform NEN-EN-ISO 17294-2
cadmium	Grondwater (AS3000)	Idem
kobalt	Grondwater (AS3000)	Idem
koper	Grondwater (AS3000)	Idem
kwik	Grondwater (AS3000)	Conform AS3110-3 en conform NEN-EN-ISO 17852
lood	Grondwater (AS3000)	Conform AS3110-3 en conform NEN-EN-ISO 17294-2
molybdeen	Grondwater (AS3000)	Idem
nikkel	Grondwater (AS3000)	Idem
zink	Grondwater (AS3000)	Idem
benzeen	Grondwater (AS3000)	Conform AS3130-1
tolueen	Grondwater (AS3000)	Idem
ethylbenzeen	Grondwater (AS3000)	Idem
o-xyleen	Grondwater (AS3000)	Idem
p- en m-xyleen	Grondwater (AS3000)	Idem
xylenen (0.7 factor)	Grondwater (AS3000)	Idem
styreen	Grondwater (AS3000)	Idem
naftaleen	Grondwater (AS3000)	Idem
1,1-dichloorethaan	Grondwater (AS3000)	Idem
1,2-dichloorethaan	Grondwater (AS3000)	Idem
1,1-dichlooretheen	Grondwater (AS3000)	Idem
cis-1,2-dichlooretheen	Grondwater (AS3000)	Idem
trans-1,2-dichlooretheen	Grondwater (AS3000)	Idem
som (cis,trans) 1,2-dichloorethenen (0.7 factor)	Grondwater (AS3000)	Idem
dichloormethaan	Grondwater (AS3000)	Idem
1,1-dichloorpropaan	Grondwater (AS3000)	Idem
1,2-dichloorpropaan	Grondwater (AS3000)	Idem
1,3-dichloorpropaan	Grondwater (AS3000)	Idem
som dichloorpropanen (0.7 factor)	Grondwater (AS3000)	Idem
tetrachlooretheen	Grondwater (AS3000)	Idem
tetrachloormethaan	Grondwater (AS3000)	Idem
1,1,1-trichloorethaan	Grondwater (AS3000)	Idem
1,1,2-trichloorethaan	Grondwater (AS3000)	Idem
trichlooretheen	Grondwater (AS3000)	Idem
chloroform	Grondwater (AS3000)	Idem
vinylchloride	Grondwater (AS3000)	Idem
tribroommethaan	Grondwater (AS3000)	Idem
totaal olie C10 - C40	Grondwater (AS3000)	Conform AS3110-5

Monster	Barcode	Aanlevering	Monstername	Verpakking
001	G6929655	22-02-2021	22-02-2021	ALC236
001	B1937661	22-02-2021	22-02-2021	ALC204
001	G6929661	22-02-2021	22-02-2021	ALC236

Paraaf :

SYNLAB Analytics & Services B.V. IS GEACCREDITEERD VOLGENS DE DOOR DE RAAD VOOR ACCREDITATIE GESTELDE CRITERIA VOOR TESTLABORATORIA CONFORM EN ISO/IEC 17025:2017 ONDER NR. L 028

AL ONZE WERKZAAMHEDEN WORDEN UITGEVOERD ONDER DE ALGEMENE VOORWAARDEN GEDEPONEERD BIJ DE KAMER VAN KOOPHANDEL EN FABRIEKEN TE ROTTERDAM INSCHRIJVING HANDELSREGISTER: KVK ROTTERDAM 24265286

Bijlage 3

Boring: **B01**
Datum: 15-2-2021

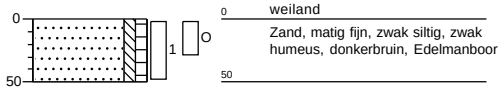

Boring: **B02**
Datum: 15-2-2021

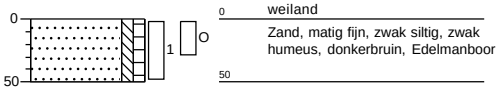

Boring: **B03**
Datum: 15-2-2021

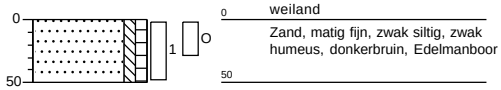

Boring: **PB04**
Datum: 15-2-2021
GWS: 170

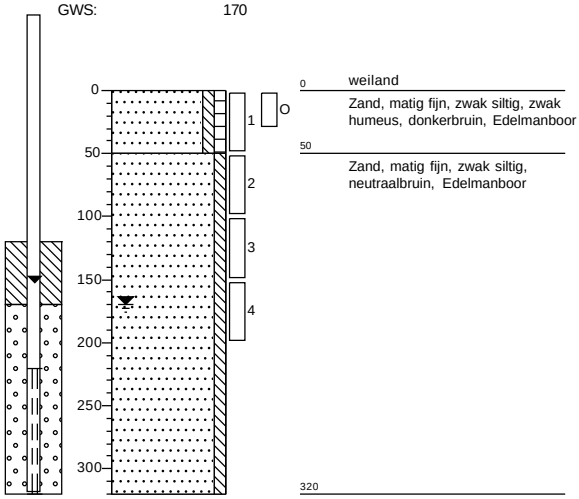

Boring: **B05**
Datum: 15-2-2021

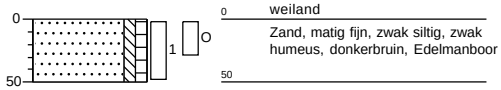

Boring: **B06**
Datum: 15-2-2021
GWS: 170

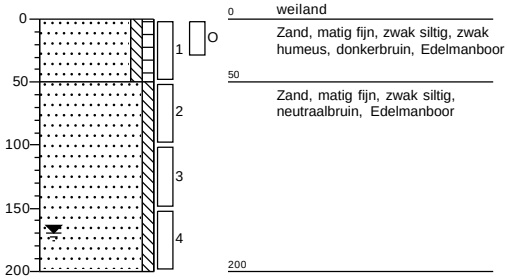

Projectcode: B20.8059
getekend volgens NEN 5104

VERHOEVEN MILIEUTECHNIEK B.V.

Boring: **B07**
Datum: 15-2-2021

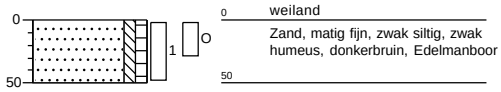

Boring: **B08**
Datum: 15-2-2021

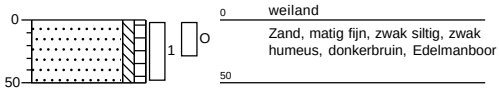

Legenda (conform NEN 5104)

grind

- Grind, siltig
- Grind, zwak zandig
- Grind, matig zandig
- Grind, sterk zandig
- Grind, uiterst zandig

zand

- Zand, kleïig
- Zand, zwak siltig
- Zand, matig siltig
- Zand, sterk siltig
- Zand, uiterst siltig

veen

- Veen, mineraalarm
- Veen, zwak kleïig
- Veen, sterk kleïig
- Veen, zwak zandig
- Veen, sterk zandig

peilbuis

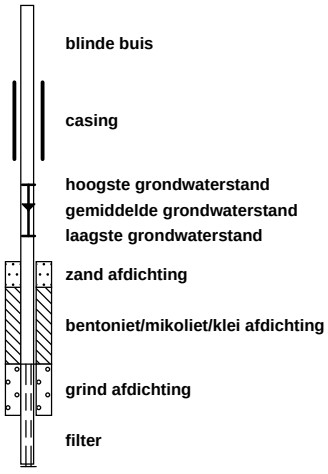

klei

- Klei, zwak siltig
- Klei, matig siltig
- Klei, sterk siltig
- Klei, uiterst siltig
- Klei, zwak zandig
- Klei, matig zandig
- Klei, sterk zandig

leem

- Leem, zwak zandig
- Leem, sterk zandig

overige toevoegingen

- zwak humeus
- matig humeus
- sterk humeus
- zwak grindig
- matig grindig
- sterk grindig

geur

- geen geur
- zwakke geur
- matige geur
- sterke geur
- uiterste geur

olie

- geen olie-water reactie
- zwakke olie-water reactie
- matige olie-water reactie
- sterke olie-water reactie
- uiterste olie-water reactie

p.i.d.-waarde

- >0
- >1
- >10
- >100
- >1000
- >10000

monsters

- geroerd monster
- ongeroerd monster
- volumering

overig

- bijzonder bestanddeel
- Gemiddeld hoogste grondwaterstand
- grondwaterstand
- Gemiddeld laagste grondwaterstand
- slib
- water

Bijlage 4

Tabel 1: Gemeten gehalten in grond met beoordeling conform de Wet Bodembescherming

Grondmonster		MM01			MM02			MMOCB01		
Certificaatcode		13403896			13403896			13403896		
Boring(en)		B01, B02, B03, B05, B06, B07, B08, PB04			B06, B06, B06, PB04, PB04, PB04			B02, B06, B07, PB04		
Traject (m -mv)		0,00 - 0,50			0,50 - 2,00			0,00 - 0,30		
Humus	% ds	2,10			0,50			2,40		
Lutum	% ds	5,40			3,10			25,0		
Datum van toetsing		1-3-2021			1-3-2021			1-3-2021		
Monsterconclusie		Voldoet aan Achtergrondwaarde			Voldoet aan Achtergrondwaarde			Voldoet aan Achtergrondwaarde		
		Meetw	**GSSD**	**Index**	**Meetw**	**GSSD**	**Index**	**Meetw**	**GSSD**	**Index**
METALEN										
Barium	mg/kg ds	35	95 (6)		33	112 (6)				
Cadmium	mg/kg ds	0,22	0,36	-0,02	<0,2	<0,2	-0,03			
Kobalt	mg/kg ds	2,8	7,2	-0,04	1,8	5,6	-0,05			
Koper	mg/kg ds	8,2	15,1	-0,17	<5	<7	-0,22			
Kwik	mg/kg ds	0,07	0,10	-0	<0,05	<0,05	-0			
Lood	mg/kg ds	32	47	-0,01	<10	<11	-0,08			
Molybdeen	mg/kg ds	<0,5	<0,4	-0,01	<0,5	<0,4	-0,01			
Nikkel	mg/kg ds	5,0	11,4	-0,36	5,1	13,6	-0,33			
Zink	mg/kg ds	*70*	*141*	*0*	27	61	-0,14			
PAK										
Anthraceen	mg/kg ds	<0,01	<0,01		<0,01	<0,01				
Benzo(a)anthraceen	mg/kg ds	0,05	0,05		<0,01	<0,01				
Benzo(g,h,i)peryleen	mg/kg ds	0,04	0,04		<0,01	<0,01				
Benzo(k)fluorantheen	mg/kg ds	0,04	0,04		<0,01	<0,01				
Benzo(a)pyreen	mg/kg ds	0,05	0,05		<0,01	<0,01				
Chryseen	mg/kg ds	0,05	0,05		<0,01	<0,01				
Fenanthreen	mg/kg ds	0,03	0,03		0,01	0,01				
Fluorantheen	mg/kg ds	0,09	0,09		0,01	0,01				
Indeno-(1,2,3-c,d)pyreen	mg/kg ds	0,04	0,04		<0,01	<0,01				
Naftaleen	mg/kg ds	<0,01	<0,01		<0,01	<0,01				
PAK 10 VROM	mg/kg ds		0,40	-0,03		0,076	-0,04			
GECHLOREERDE KOOLWATERSTOFFEN										
PCB 28	µg/kg ds	<1	<3		<1	<4				
PCB 52	µg/kg ds	<1	<3		<1	<4				
PCB 101	µg/kg ds	<1	<3		<1	<4				
PCB 118	µg/kg ds	<1	<3		<1	<4				
PCB 138	µg/kg ds	<1	<3		<1	<4				
PCB 153	µg/kg ds	<1	<3		<1	<4				
PCB 180	µg/kg ds	<1	<3		<1	<4				
PCB (som 7)	µg/kg ds		<23,3	0		<24,5	0			
Hexachloorbenzeen (HCB)	µg/kg ds							<1	<3	-0
OVERIGE (ORGANISCHE) VERBINDINGEN										
Minerale olie C10 - C12	mg/kg ds	<5	17 (6)		<5	18 (6)				
Minerale olie C12 - C22	mg/kg ds	<5	17 (6)		<5	18 (6)				
Minerale olie C22 - C30	mg/kg ds	<5	17 (6)		<5	18 (6)				
Minerale olie C30 - C40	mg/kg ds	<5	17 (6)		<5	18 (6)				
Minerale olie (totaal)	mg/kg ds	<20	<67	-0,03	<20	<70	-0,02			
OVERIG										
Aard artefacten	-	0			0			0		
Artefacten	g	<1			<1			<1		
Droge stof	% w/w	85,6	85,6		87,1	87,1		87,5	87,5	
Lutum	%	5,4			3,1					
Organische stof (humus)	%	2,1			<0,5			2,4		
BESTRIJDINGSMIDDELEN										
alfa-HCH	µg/kg ds							<1	<3	0
beta-HCH	µg/kg ds							<1	<3	0
gamma-HCH	µg/kg ds							<1	<3	-0
delta-HCH	µg/kg ds							<1	<3 (6)	
Drins (Aldrin+Dieldrin+Endrin)	µg/kg ds								<8,75	-0
Hexachloorbutadieen	µg/kg ds							<1	<3	

Grondmonster		MM01	MM02	MMOCB01		
Certificaatcode		13403896	13403896	13403896		
Boring(en)		B01, B02, B03, B05, B06, B07, B08, PB04	B06, B06, B06, PB04, PB04, PB04	B02, B06, B07, PB04		
Traject (m -mv)		0,00 - 0,50	0,50 - 2,00	0,00 - 0,30		
Humus	% ds	2,10	0,50	2,40		
Lutum	% ds	5,40	3,10	25,0		
Datum van toetsing		1-3-2021	1-3-2021	1-3-2021		
Monsterconclusie		Voldoet aan Achtergrondwaarde	Voldoet aan Achtergrondwaarde	Voldoet aan Achtergrondwaarde		
Isodrin	µg/kg ds			<1	<3	
Telodrin	µg/kg ds			<1	<3	
Heptachloor	µg/kg ds			<1	<3	0
Heptachloorepoxide	µg/kg ds				<5,83	0
Aldrin	µg/kg ds			<1	<3	
Dieldrin	µg/kg ds			<1	<3	
Endrin	µg/kg ds			<1	<3	
DDE (som)	µg/kg ds				<5,83	-0,04
2,4-DDE (ortho, para-DDE)	µg/kg ds			<1	<3	
4,4-DDE (para, para-DDE)	µg/kg ds			<1	<3	
DDD (som)	µg/kg ds				<5,83	-0
2,4-DDD (ortho, para-DDD)	µg/kg ds			<1	<3	
4,4-DDD (para, para-DDD)	µg/kg ds			<1	<3	
DDT (som)	µg/kg ds				<5,83	-0,13
2,4-DDT (ortho, para-DDT)	µg/kg ds			<1	<3	
4,4-DDT (para, para-DDT)	µg/kg ds			<1	<3	
alfa-Endosulfan	µg/kg ds			<1	<3	0
Chloordaan (cis + trans)	µg/kg ds				<5,83	0
cis-Chloordaan	µg/kg ds			<1	<3	
trans-Chloordaan	µg/kg ds			<1	<3	
OCB (0,7 som, grond)	µg/kg ds			14,7		
OCB (0,7 som, waterbodem)	µg/kg ds			16,1		
DDT (som, 0.7 factor)	µg/kg ds			1,4		
DDD (som, 0.7 factor)	µg/kg ds			1,4		
DDE (som, 0.7 factor)	µg/kg ds			1,4		
DDT,DDE,DDD (som, 0.7 factor)	µg/kg ds			4,2		
HCH (som, 0.7 factor)	µg/kg ds			2,8		
Heptachloorepoxide (som, 0.7 factor	µg/kg ds			1,4		
trans-Heptachloorepoxide	µg/kg ds			<1	<3	
Endosulfansulfaat	µg/kg ds			<1	<3 (6)	
cis-Heptachloorepoxide	µg/kg ds			<1	<3	
Som 21 Organochloorhoud. bestrijdingsm	µg/kg ds				<61,3	

-----	: Geen toetsnorm aanwezig
<	: kleiner dan de detectielimiet
8,88	: <= Achtergrondwaarde
8,88	: <= Interventiewaarde
8,88	: > Interventiewaarde
6	: Heeft geen normwaarde
#	: verhoogde rapportagegrens
GSSD	: Gestandaardiseerde meetwaarde
Index	: (GSSD - AW) / (I - AW)

- Getoetst via de BoToVa service, versie 3.1.0 -

Tabel 2: Normwaarden conform de Wet Bodembescherming

		AW	WO	IND	I
METALEN					
Cadmium	mg/kg ds	0,6	1,2	4,3	13
Kobalt	mg/kg ds	15	35	190	190
Koper	mg/kg ds	40	54	190	190
Kwik	mg/kg ds	0,15	0,83	4,8	36
Lood	mg/kg ds	50	210	530	530
Molybdeen	mg/kg ds	1,5	88	190	190
Nikkel	mg/kg ds	35	39	100	100
Zink	mg/kg ds	140	200	720	720
PAK					
PAK 10 VROM	mg/kg ds	1,5	6,8	40	40
GECHLOREERDE KOOLWATERSTOFFEN					
PCB (som 7)	mg/kg ds	0,02	0,04	0,5	1
Hexachloorbenzeen (HCB)	mg/kg ds	0,0085	0,027	1,4	2
OVERIGE (ORGANISCHE) VERBINDINGEN					
Minerale olie (totaal)	mg/kg ds	190	190	500	5000
BESTRIJDINGSMIDDELEN					
alfa-HCH	mg/kg ds	0,001	0,001	0,5	17
beta-HCH	mg/kg ds	0,002	0,002	0,5	1,6
gamma-HCH	mg/kg ds	0,003	0,04	0,5	1,2
Drins (Aldrin+Dieldrin+Endrin)	mg/kg ds	0,015	0,04	0,14	4
Hexachloorbutadieen	mg/kg ds	0,003			
Heptachloor	mg/kg ds	0,0007	0,0007	0,1	4
Heptachloorepoxide	mg/kg ds	0,002	0,002	0,1	4
Aldrin	mg/kg ds				0,32
DDE (som)	mg/kg ds	0,1	0,13	1,3	2,3
DDD (som)	mg/kg ds	0,02	0,84	34	34
DDT (som)	mg/kg ds	0,2	0,2	1	1,7
alfa-Endosulfan	mg/kg ds	0,0009	0,0009	0,1	4
Chloordaan (cis + trans)	mg/kg ds	0,002	0,002	0,1	4
Som 21 Organochloorhoud. bestrijdingsm	mg/kg ds	0,4			

Tabel 3: Gemeten concentraties in grondwater met beoordeling conform de Wet Bodembescherming

Watermonster		PB04		
Datum		22-2-2021		
Filterdiepte (m -mv)		2,20 - 3,20		
Datum van toetsing		1-3-2021		
Monsterconclusie		Overschrijding Streefwaarde		
		Meetw	**GSSD**	**Index**
METALEN				
Barium	µg/l	*57*	*57*	*0,01*
Cadmium	µg/l	<0,20	<0,14	-0,05
Kobalt	µg/l	<2	<1	-0,23
Koper	µg/l	*25*	*25*	*0,17*
Kwik	µg/l	*0,07*	*0,07*	*0,08*
Lood	µg/l	13	13	-0,03
Molybdeen	µg/l	<2	<1	-0,01
Nikkel	µg/l	7,0	7,0	-0,13
Zink	µg/l	*210*	*210*	*0,2*
AROMATISCHE VERBINDINGEN				
Benzeen	µg/l	<0,2	<0,1	-0
Tolueen	µg/l	0,25	0,25	-0,01
Ethylbenzeen	µg/l	<0,2	<0,1	-0,03
meta-/para-Xyleen (som)	µg/l	0,29	0,29	
ortho-Xyleen	µg/l	0,11	0,11	
Xylenen (som)	µg/l		*0,40*	*0*
Styreen (Vinylbenzeen)	µg/l	<0,2	<0,1	-0,02
Som 16 Aromatische oplosmiddelen	µg/l		1,07[2,14]	
PAK				
Naftaleen	µg/l	*0,02*	*0,02*	*0*
PAK 10 VROM	-		0,00029[11]	
GECHLOREERDE KOOLWATERSTOFFEN				
Tetrachlooretheen (Per)	µg/l	*0,18*	*0,18*	*0*
Trichlooretheen (Tri)	µg/l	<0,2	<0,1	-0,05
cis + trans-1,2-Dichlooretheen	µg/l		<0,14	0,01
cis-1,2-Dichlooretheen	µg/l	<0,1	<0,1	
trans-1,2-Dichlooretheen	µg/l	<0,1	<0,1	
Tetrachloormethaan (Tetra)	µg/l	<0,1	<0,1	0,01
Trichloormethaan (Chloroform)	µg/l	<0,2	<0,1	-0,01
Dichloormethaan	µg/l	<0,2	<0,1	0
1,1-Dichloorethaan	µg/l	<0,2	<0,1	-0,01
1,1,1-Trichloorethaan	µg/l	<0,1	<0,1	0
1,2-Dichloorethaan	µg/l	<0,2	<0,1	-0,02
1,1,2-Trichloorethaan	µg/l	<0,1	<0,1	0
Vinylchloride	µg/l	<0,2	<0,1	0,03
Dichloorpropaan	µg/l	0,42	<0,42	-0
1,1-Dichloorpropaan	µg/l	<0,2	<0,1	
1,3-Dichloorpropaan	µg/l	<0,2	<0,1	
1,1-Dichlooretheen	µg/l	<0,1	<0,1	0,01
Tribroommethaan (bromoform)	µg/l	<0,2	<0,1[14]	
1,2-Dichloorpropaan	µg/l	<0,2	<0,1	
OVERIGE (ORGANISCHE) VERBINDINGEN				
Minerale olie C10 - C12	µg/l	<25	18[6]	
Minerale olie C12 - C22	µg/l	<25	18[6]	
Minerale olie C22 - C30	µg/l	<25	18[6]	
Minerale olie C30 - C40	µg/l	<25	18[6]	
Minerale olie (totaal)	µg/l	<50	<35	-0,03

-----	: Geen toetsnorm aanwezig
<	: kleiner dan de detectielimiet
8,88	: <= Streefwaarde
8,88	: > Streefwaarde
8,88	: > Interventiewaarde
11	: Enkele parameters ontbreken in de berekening van de somfractie
14	: Streefwaarde ontbreekt zorgplicht van toepassing
2	: Enkele parameters ontbreken in de som
6	: Heeft geen normwaarde
#	: verhoogde rapportagegrens
GSSD	: Gestandaardiseerde meetwaarde
Index	: (GSSD - S) / (I - S)

- Getoetst via de BoToVa service, versie 3.1.0 -

Tabel 4: Normwaarden conform de Wet Bodembescherming

		S	S Diep	Indicatief	I
METALEN					
Barium	µg/l	50	200		625
Cadmium	µg/l	0,4	0,06		6
Kobalt	µg/l	20	0,7		100
Koper	µg/l	15	1,3		75
Kwik	µg/l	0,05	0,01		0,3
Lood	µg/l	15	1,7		75
Molybdeen	µg/l	5	3,6		300
Nikkel	µg/l	15	2,1		75
Zink	µg/l	65	24		800
AROMATISCHE VERBINDINGEN					
Benzeen	µg/l	0,2			30
Tolueen	µg/l	7			1000
Ethylbenzeen	µg/l	4			150
Xylenen (som)	µg/l	0,2			70
Styreen (Vinylbenzeen)	µg/l	6			300
Som 16 Aromatische oplosmiddelen	µg/l			150	
PAK					
Naftaleen	µg/l	0,01			70
GECHLOREERDE KOOLWATERSTOFFEN					
Tetrachlooretheen (Per)	µg/l	0,01			40
Trichlooretheen (Tri)	µg/l	24			500
cis + trans-1,2-Dichlooretheen	µg/l	0,01			20
Tetrachloormethaan (Tetra)	µg/l	0,01			10
Trichloormethaan (Chloroform)	µg/l	6			400
Dichloormethaan	µg/l	0,01			1000
1,1-Dichloorethaan	µg/l	7			900
1,1,1-Trichloorethaan	µg/l	0,01			300
1,2-Dichloorethaan	µg/l	7			400
1,1,2-Trichloorethaan	µg/l	0,01			130
Vinylchloride	µg/l	0,01			5
Dichloorpropaan	µg/l	0,8			80
1,1-Dichlooretheen	µg/l	0,01			10
Tribroommethaan (bromoform)	µg/l				630
OVERIGE (ORGANISCHE) VERBINDINGEN					
Minerale olie (totaal)	µg/l	50			600

Bijlage 5

44. Historisch onderzoek

Vragenlijst Historisch onderzoek t.b.v. bodemonderzoek

Het doel van het historisch onderzoek is na te gaan of er aanwijzingen zijn dat de bodem op het bouwterrein mogelijk verontreinigd is.
Hiertoe wordt het vroegere en huidige gebruik geïnventariseerd, en in het bijzonder of er activiteiten verricht zijn, die mogelijk bodemverontreiniging veroorzaakt hebben.

In te vullen door aanvrager bouwvergunning.
Bij keuzevragen: hokje ◘ zwart maken.

---

1. Locatiegegevens

1.1 Gegevens aanvrager

Naam : …Wesley en Mabel van Altena …….....

Adres : …Oosterweg 188 …….....

Postc. & Wpl. : …6603AB Wijchen ……...

Tel.nr. : ……..……....

Algemene gegevens bouwlocatie

Type bouwwerk: …….: 2 modulaire woningen……

Adres : …Oosterweg 188……

Postc. & Wpl. : …6603AB Wijchen ……

Kad. gegevens : sectie…H……..nr(s) 5267……

2. Gebruik van het terrein

Wat is (was) het huidige en vroegere gebruik van het terrein?

	vroeger	vanaf/tot (jaar)	huidig
- woningbouw	◘	……	◘
- natuurgebied	◘	……	◘
- bedrijfsterrein	◘	……	◘
- agrarisch	X	……	X
- braakliggend	◘	……	◘
- …….	◘	…….	◘

Eventuele toelichting (bijvoorbeeld bebouwd / onbebouwd):
……..

Het terrein betreft twee onbebouwde weilanden. ……

Indien er sprake is (was) van een bedrijfsterrein:

2.1 Wat is (was) de aard van het bedrijfsterrein?
……

2.3 Welke bedrijfsactiviteiten hebben plaatsgevonden?
……

2.4 Met welke chemische stoffen is gewerkt? (bestrijdingsmiddelen / bodembedreigende stoffen enz.)
……

2.5 Is de plaats van de bedrijfsgebouwen/bedrijfsactiviteiten bekend (aangeven op tekening)?
……

3. Van elders aangevoerde grond of ander materiaal

3.1 Is grond of ander materiaal (zoals puin, slib en dergelijke) in of op de bodem van het terrein gebracht, bijvoorbeeld in de vorm van ophogingen, (sloot)dempingen terreinverharding?

X nee (ga verder met vraag 4.1)

☐ ja,namelijk: ……

3.2 Zijn er aanwijzingen dat het mogelijk verontreinigd materiaal betreft?
……

4. Brandstof- en/of septictanks

4.1 Is een tank op of in de bodem aanwezig (geweest) (ligging op tekening aangegeven)?

X er heeft nooit een tank gelegen (ga verder met vraag 5.1)

☐ aanwezig geweest, maar reeds verwijderd

☐ nog aanwezig, maar buiten bereik gebruik

☐ nog aanwezig en in gebruik

4.2 Welke brandstof(fen) of ander vloeistof(fen) is/zijn (werd(en)) opgeslagen in de betreffende tank(s)?
……

4.3 Indien de tank buiten gebruik is, is deze schoongemaakt?

☐ nee ☐ ja

4.4 Is de bodem ter plaatse van de (voormalige of huidige) tank gecontroleerd op eventuele verontreiniging?

☐ nee ☐ ja

N.B. Indien de tank schoongemaakt, verwijderd en/of gecontroleerd is op bodemverontreiniging, eventuele keuringscertificaten en onderzoeksrapporten bijvoegen.

5. Eerder uitgevoerd bodemonderzoek

5.1 Is er eerder bodemonderzoek op het terrein verricht?

X nee(door naar vraag 6.1)

☐ ja, namelijk ……

5.2 Is hierbij bodemverontreiniging geconstateerd?

☐ nee

☐ ja, namelijk ……

6. Milieuvergunningen

6.1 Zijn er één of meerdere milieuvergunningen voor de locatie en/of eventuele inrichting afgegeven?

X nee

☐ ja: ……..…

☐ afgegeven door: ……

☐ datum: ……...

7. Overige gegevens over de bodemkwaliteit

7.1 Is er , behalve de bovenstaande gegevens, nog andere informatie bekend die van belang kan zijn voor de bodemkwaliteit, in het bijzonder aangaande eventuele bodemverontreiniging?

X nee ☐ ja, namelijk …….

……..…

8. Gegevens over aangrenzende terreinen

8.1 Wat is het huidige gebruik van aangrenzende terreinen?
De aangrenzende terreinen hebben een agrarische functie.
……

8.2 Wat is het vroegere gebruik van aangrenzende terreinen?

Dit is nooit anders dan agrarisch geweest.
…….

8.3 Is er, voorzover u bekend, in de directe omgeving bodemonderzoek uitgevoerd?

X nee ☐ ja (zo mogelijk gegevens bijvoegen)

8.4 Zijn er aanwijzingen dat aangrenzende terreinen mogelijk verontreinigd zijn?

X nee ☐ ja, namelijk ……

……

9. <u>Geraadpleegde informatiebronnen voor het historisch onderzoek</u>

Voor het beantwoorden van bovenstaande vragen is gebruik gemaakt van:

X Bij aanvrager zelf bekende informatie

☐ Gemeentelijk dossier bouwvergunningen

☐ Gemeentelijk dossier milieuvergunningen

☐ Gemeentelijk dossier inzake olietanks

☐ ……

10. Is voor de geplande bebouwing een wijziging van het bestemmingsplan nodig?

☐ nee X ja, datum ingediend verzoek 23-08-2020

---

naar waardheid ingevuld

…Wijchen……(plaats) ……04-02-2021……(datum)

Handtekening aanvrager:

Bijlage 2 Bodemadvies ODRN

Omgevingsdienst
Regio Nijmegen

Aan
Werkorganisatie Druten Wijchen
T.a.v. de heer K. Gommer

Registratienummer / datum
W.Z21.103658.01 / 17 mei 2021

Opgesteld door, telefoonnummer
Sander Bergervoet, 024-751 7759

Tweede lezer
Michel van Leeuwen

Onderwerp
Bodemadvies ruimtelijke ordening (Oosterweg 188 te Wijchen)

Conclusie
Op basis van de ingediend gegevens wordt geconcludeerd dat de locatie geschikt is voor het beoogde gebruik. Er zijn geen aanvullende acties noodzakelijk.

De volledige beoordeling van de ODRN is als bijlage toegevoegd.

Vervolgvel
1

TECHNISCHE BEOORDELING LOCATIE
Oosterweg 188 te Wijchen

Adviesvraag
Op verzoek van de gemeente Wijchen heeft de ODRN een beoordeling uitgevoerd van de milieukwaliteit van de bodem van een locatie aan Oosterweg 188 te Wijchen.
De locatie is kadastraal bekend als gemeente Wijchen, sectie H, nummer 5267 (ged.).

Bij de beoordeling zijn de volgende documenten gebruikt:

- Historisch en verkennend bodemonderzoek Oosterweg 188 te Wijchen, Verhoeven Milieu, kenmerk B20.8059/Brfrpp-01/GO, 3 maart 2021;
- Bestemmingsplan Oosterweg 188 te Wijchen (concept), datum n.b.;
- Verbeelding Bestemmingsplan Oosterweg 188 te Wijchen NL.IMRO.0296.BGBOosterweg188-OW01, 21 april 2021.

Situatie
De initiatiefnemer is voornemens om op de gronden ten oosten van de bestaande bebouwing van boerderij Oosterweg 188 te Wijchen twee nieuwe woningen te realiseren. De beoogde woningen passen niet in het geldende bestemmingsplan.

Beoordeling verkennend bodemonderzoek

Vooronderzoek
Het vooronderzoek is getoetst aan de NEN 5725 en vergeleken met de bij de ODRN bekende bodemgegevens. Uit de beoordeling blijkt dat het vooronderzoek is uitgevoerd volgens NEN 5725. Op basis van het vooronderzoek is de juiste hypothese gesteld. De gekozen onderzoeksstrategie sluit aan bij de hypothese.

Verkennend bodemonderzoek
Uit de beoordeling van het bodemonderzoek blijkt dat het onderzoek is uitgevoerd volgens de NEN 5740. Tijdens de veldwerkzaamheden zijn geen bodemvreemde bestanddelen waargenomen. Op basis van het vooronderzoek en de veldwaarnemingen is uitvoering van een verkennend asbestonderzoek niet noodzakelijk.
De zintuiglijk onverdachte bovengrond op de locatie (0 – 0,5 m-mv) is licht verontreinigd met zink. In het mengmonster van de ondergrond zijn geen verhoogde gehalten vastgesteld van de geanalyseerde parameters. Op basis van de analyse en toetsing is het grondwater licht verontreinigd met barium, koper, kwik, zink, xylenen, naftaleen en tetrachlooretheen.

Beoordeling bestemmingsplan, aspect bodem
Regels voor bodem bij ruimtelijke plannen zijn opgenomen in de Besluit ruimtelijke ordening (Bro), Algemene wet bestuursrecht en Nota bodembeheer. De resultaten van het onderzoek zijn hieraan getoetst.
Middels het onderhavige bodemonderzoek is de bodemkwaliteit voldoende representatief in beeld gebracht. De bodem is ten hoogste licht verontreinigd.

Op basis van de resultaten zijn er geen belemmeringen voor de voorgenomen bestemmingswijziging.

De resultaten van het historisch en verkennend bodemonderzoek zijn correct verwoord in het bestemmingsplan.

Bijlage 3 Akoestisch onderzoek wegverkeerslawaai

Akoestisch onderzoek wegverkeerslawaai

Oosterweg 188, Wijchen

De Milieuadviseur
Datum: 11 juni 2021
Projectnummer: 20111

Samenvatting

Bij de twee nieuwe woningen wordt de voorkeursgrenswaarde van 48 dB uit de Wet geluidhinder overschreden, door de geluidhinder afkomstig van het Oosterweg. Voor de realisatie van de woningen moet voor de twee woningen een hogere grenswaarde van 57 dB worden verleend door de gemeente Wijchen.

Colofon

De **Milieu**adviseur
Amsterdamseweg 86
6814 GG Arnhem
06 - 29 33 43 53
info@milieuadviseur.nl

Project:	Akoestisch onderzoek wegverkeerslawaai
Gemeente:	Oosterweg 188, Wijchen
Projectnummer:	Wijchen
Datum	20111 11 juni 2021
Opdrachtgever:	Buro Waalbrug
Contactpersoon:	Sabrina Rijcken

Inhoud

1	Inleiding	3
1.1	Aanleiding	3
1.2	Doel van het onderzoek	3
2	Wettelijk kader	4
2.1	Toetsingskaders	4
2.2	Zones	5
2.3	Rekenmethodiek	6
3	Uitgangspunten	7
3.1	Selectie van geluidsbronnen	7
3.2	Uitgangspunten en verkeersgegevens	8
4	Resultaten	10
4.1	Onderzoeksopzet	10
4.2	Geluidsbelastingen	10
4.3	Onderzoek naar geluidsreducerende maatregelen	13
5	Cumulatieve geluidsbelastingen	15
6	Conclusie	17
6.1	Toetsing aan de Wet geluidhinder	17
6.2	Toetsing aan het Bouwbesluit 2012	18
Bijlagen	1	
Bijlage A: Geluidsbelastingen, in tabelvorm		1
Bijlage B, Overzichtstekening 1: Grafische weergave van het model		3
Bijlage C: Invoergegevens van het model		5

1 Inleiding

1.1 Aanleiding

Op het perceel Oosterweg 188 in Wijchen wordt ten oosten van de bestaande woning 2 nieuwe woningen gebouwd. Deze nieuwe woningen krijgen alleen een begane grond.
In de onderstaande figuur is de globale ligging van de twee woningen weergegeven:



Figuur 1: Globale ligging van de nieuwe woningen

1.2 Doel van het onderzoek

De nieuwe woningen kunnen op basis van het huidige bestemmingsplan niet worden gerealiseerd. Om de bouw van de nieuwe woningen mogelijk te maken wordt een nieuw bestemmingsplan opgesteld.
In het kader van het nieuwe bestemmingsplan moet akoestisch onderzoek de akoestische haalbaarheid van de woningen aantonen ten opzichte van de omliggende geluidsbronnen (wegen, spoorwegen en gezoneerde industrieterreinen). Dit onderzoek heeft tot doel inzicht te geven in het akoestisch klimaat van de nieuwe geluidsgevoelige bestemmingen ten gevolge van wegverkeerslawaai.

2 Wettelijk kader

2.1 Toetsingskaders

In het akoestisch onderzoek wordt getoetst op basis van verschillende toetsingskaders, te weten:

- Wet geluidhinder (Wgh)
- Gemeentelijk geluidbeleid
- Bouwbesluit 2012

De Wet geluidhinder (Wgh) en het Bouwbesluit 2012 zijn landelijke wetgeving. Gemeentelijk geluidbeleid is beleid dat gemeenten kunnen opstellen voor het vaststellen van hogere grenswaarden.
In onderstaande paragrafen staat een beknopte samenvatting weergegeven van de drie toetsingskaders.

2.1.1 Wet geluidhinder (Wgh)

De Wet geluidhinder (Wgh) heeft als doel het beschermen van de mens tegen geluidhinder. In de Wgh worden twee soorten grenswaarden genoemd:

- Voorkeursgrenswaarde[1]: deze waarde garandeert een goed woon- en leefklimaat. Voor woningen waarbij de voorkeursgrenswaarde niet wordt overschreden zijn op basis van de Wgh geen aanvullende maatregelen noodzakelijk, zoals de verlening van hogere grenswaarden.
- Hoogste toelaatbare geluidsbelasting: deze waarde geeft de hoogste gevelbelasting weer waarvoor op basis van de Wgh een hogere waarde kan worden vastgesteld.

De hoogte van de grenswaarden varieert, afhankelijk van het type geluidsbron, de ligging van de geluidsgevoelige bestemming (binnen of buiten de bebouwde kom) en het soort geluidsgevoelige bestemming. In onderstaande tabel staan de voorkeursgrenswaarde en de hoogste toelaatbare geluidsbelasting voor de nieuwe woning weergegeven. De nieuwe woning ligt in de bebouwde kom van Wijchen (stedelijk gebied).

Overzicht van de normen uit de Wgh			
	Wegverkeer	Railverkeer	Industrie
Voorkeursgrenswaarde	48 dB (art. 82 Wgh)	55 dB (art. 4.9 lid 1 Bgh)	50 dB(A) (art. 44 Wgh)
Hoogste toelaatbare geluidsbelastingen	63 dB (art. 83 lid 2 Wgh)	68 dB (art. 4.10 Bgh)	55 dB(A) (art. 59 lid 1 Wgh)

Tabel 1: Overzicht van de grenswaarden

2.1.2 Gemeentelijk geluidbeleid

Eventuele verlening van hogere grenswaarden bij de realisatie van nieuwe woningen vindt plaats door de gemeente. Door middel van gemeentelijk geluidbeleid kan de gemeente aanvullende eisen vastleggen voor de verlening van hogere grenswaarden.

De gemeente Wijchen heeft voor de verlening van hogere grenswaarden gemeentelijk geluidbeleid vastgesteld[2]. Dit beleid hanteert de gemeente voor de vaststelling van hogere waarden. In dit beleid stelt ten opzichte van de Wgh aanvullende eisen aan het bouwplan, zodat een goed woon- leefklimaat wordt gegarandeerd.

1 Formele term in de Wgh: ten hoogst toelaatbare geluidsbelasting
2 Notitie Hogere Waarden, dossier: A4649-01.001, registratienummer: MD-MK200701047, versie 1, d.d. juni 2007

2.1.3 Bouwbesluit 2012

Bij een overschrijding van de voorkeursgrenswaarde uit de Wgh dreigt ook een overschrijding van de binnenwaarde uit het Bouwbesluit 2012. Bij verlening van een omgevingsvergunning voor bouwen (voorheen: bouwvergunning) wordt de binnenwaarde getoetst aan het Bouwbesluit 2012. Bij weg- en railverkeerslawaai mag de binnenwaarde 33 dB bedragen. Bij industrielawaai bedraagt de binnenwaarde 35 dB(A). Wanneer de nieuwe woningen worden gerealiseerd nabij diverse geluidsbronnen, dient de geluidsbelasting van de verschillende geluidsbronnen bij elkaar te worden opgeteld (gecumuleerd). Bij de bepaling van de cumulatieve geluidsbelasting mag geen gebruik worden gemaakt van de aftrek op grond van artikel 110g van de Wgh (aftrek van 2 of 5 dB).
Bij woningen waarvoor hogere waarden in het kader van de Wet geluidhinder zijn toegestaan, is aanvullend bouwakoestisch onderzoek noodzakelijk voor de bepaling van eventueel noodzakelijke gevelisolatie, zodat de binnenwaarde uit het Bouwbesluit 2012 wordt behaald.
Wegen met een 30 km-regime hebben op basis van de Wgh geen onderzoeksplicht. Voor deze wegen kunnen op basis van de Wgh ook geen hogere waarden worden verleend. Doordat geen hogere waarde wordt vastgesteld is een formele toetsing aan de binnenwaarde uit het Bouwbesluit 2012 niet noodzakelijk. Echter om een goed woon- en leefklimaat bij nieuwe woningen te garanderen is toetsing aan de binnenwaarde uit Bouwbesluit 2012 ook bij 30 km-wegen wenselijk.

2.2 Zones

Langs wegen en spoorlijnen en rondom gezoneerde industrieterreinen liggen zogenoemde zones. Wanneer een nieuwe woning wordt gerealiseerd in de zone, is akoestisch onderzoek noodzakelijk.

2.2.1 Wegverkeer

De zone van een weg bevindt zich aan beide zijden van de weg en is afhankelijk van het aantal rijbanen en de ligging van de weg. Er wordt gemeten vanuit de rand van de weg. De grootte van de zones staat beschreven in artikel 74 van de Wgh. In onderstaande tabel staan de zones weergegeven:

Zones langs wegen		
Aantal rijstroken	Stedelijk gebied	Buitenstedelijk gebied
1 en 2	200 meter	250 meter
3 en 4	350 meter	400 meter
5 en meer	350 meter	600 meter

Tabel 2: Overzicht van zones langs wegen

Uit artikel 74 lid 2 van de Wgh blijkt dat 30 km-wegen en woonerven geen zone kennen. Daarom hoeven ze niet te worden onderzocht op basis van de Wgh. Echter ten behoeve van een goede ruimtelijke ordening wordt voor drukkere 30 km-wegen wel akoestisch onderzoek uitgevoerd.

2.2.2 Railverkeer

Langs landelijke spoorwegen liggen referentiepunten, waarvoor is vastgelegd hoeveel geluid de spoorlijn mag produceren, zogenaamde geluidsproductieplafonds (GPP's). De hoogte van de geluidsproductieplafonds is vastgelegd in het geluidsregister. De grootte van de zone van een spoorweg is afhankelijk van het geluidsproductieplafond en is vastgelegd in artikel 1.4a uit het Besluit geluidhinder (Bgh). De zone van een spoorweg ligt aan beide zijden van de spoorweg en wordt gemeten van de buitenste spoorstaaf. De wettelijke zone van een spoorweg is afhankelijk van de toegestane geluidsbelasting op het referentiepunt uit het geluidregister.
De zones van spoorlijnen zijn weergegeven in onderstaande tabel:

Zones langs spoorwegen	
Geluidsproductieplafond	Zone
Kleiner dan 56 dB	100 meter
Tussen de 56 en 61 dB	200 meter
Tussen de 61 en 66 dB	300 meter
Tussen 66 en 71 dB	600 meter
Tussen 71 en 74 dB	900 meter
Groter dan 74 dB	1.200 meter

Tabel 3: Overzicht van zones langs spoorwegen

Naast de landelijke spoorlijnen zijn er in Nederland ook niet-landelijke spoorlijnen, zoals RandstadRail en de sneltram in Utrecht. De zones van deze spoorlijnen zijn vastgelegd in de 'Regeling zonekaart spoorwegen geluidhinder'.

2.2.3 Industrielawaai

Rondom een bedrijventerrein waar 'grote' lawaaimakers zijn toegestaan, ligt een geluidszone. De grootte van de geluidszone is vastgelegd in het zonebeheersplan van het gezoneerde bedrijventerrein en in het bestemmingsplan rondom het gezoneerde bedrijventerrein.

2.3 Rekenmethodiek

Met behulp van het 'Reken- en meetvoorschrift geluid 2012' (RMG 2012) zijn de geluidsbelastingen berekend voor weg- en railverkeer en de cumulatieve geluidsbelastingen.
De geluidsbelasting voor weg- en railverkeer is berekend met Standaardrekenmethode 2, met behulp van het computerprogramma GeoMilieu, versie 2020.2.

De cumulatieve geluidsbelasting is berekend op basis van Bijlage I, hoofdstuk 2: 'Rekenmethode cumulatieve geluidsbelasting' uit het RMG 2012. Hierbij wordt de gezamenlijke geluidsbelasting van de relevante geluidsbronnen (wegen, spoorwegen en industrielawaai) bepaald.

3 Uitgangspunten

De nieuwe woningen staan nabij diverse geluidsbronnen. Aan de hand van de zones rondom de diverse wegen, spoorwegen en gezoneerde bedrijventerreinen kan worden bepaald voor welke geluidsbronnen akoestisch onderzoek moet worden uitgevoerd.

3.1 Selectie van geluidsbronnen

In de omgeving van de nieuwe woningen bevinden zich wegen. Gezoneerde industrieterreinen en spoorlijnen zijn in de nabijheid van de nieuwe woningen niet aanwezig. Het plangebied ligt dan ook niet in de zones van gezoneerde industrieterreinen en spoorlijnen. Akoestisch onderzoek naar gezoneerde industrieterreinen en spoorlijnen is dan ook niet nodig.

De nieuwe woningen liggen aan de Oosterweg. Deze weg ligt buiten de bebouwde kom en heeft twee rijstroken. De zone van deze weg bedraagt 250 meter op basis van de Wgh. De nieuwe woningen liggen in de zone van de Oosterweg.

Ten zuiden van de nieuwe woningen liggen de Houtzager. De Houtzager heeft een 30 km/uur-regime. Formeel geldt voor deze weg volgens de Wgh geen onderzoeksplicht, omdat de maximaal toegestane snelheid 30 km/uur bedraagt.
De verkeersintensiteit op de Houtzager in combinatie met het wegdek (elementenverharding in keperverband) zijn dusdanig dat een overschrijding van de voorkeursgrenswaarde van 48 dB niet kan worden uitgesloten. Daarom is in het kader van een goede ruimtelijke ordening toch akoestisch onderzoek uitgevoerd naar de Houtzager.

Akoestisch onderzoek is noodzakelijk naar de geluidhinder afkomstig van de Oosterweg en de Houtzager.

3.2 Uitgangspunten en verkeersgegevens

3.2.1 Harde en zachte bodem

In het rekenmodel is als standaard bodemfactor gerekend met een harde bodem (Bf=0). De zachte bodemgebieden zijn gemodelleerd.

3.2.2 Waarneemhoogten

De nieuwe woningen worden alleen een begane grond. In onderstaande tabel worden vloerhoogten en waarneemhoogten weergegeven:

Overzicht van waarneemhoogten		
	Vloerhoogte in meters	Waarneemhoogte in meters
Begane grond Maximale bouwhoogte	0,0 5,0	1,5 --

Tabel 4: Overzicht van de waarneemhoogten

3.2.3 Verkeersgegevens

De verkeersgegevens zijn afkomstig uit het verkeersmodel van de gemeente Wijchen voor het prognosejaar 2030. De verkeersintensiteit voor het maatgevende jaar 2031 is berekend met een autonome groei van 1,0 % per jaar.

In onderstaande tabel zijn de etmaalintensiteiten voor het prognosejaar 2030 en voor het maatgevende jaar 2031 en de planbijdrage weergegeven:

Overzicht van de verkeersintensiteiten in mvt/e		
	2030 (prognosejaar)	2031 (maatgevend jaar)
Oosterweg Houtzager	7.400 900	7.474 909

Tabel 5: Overzicht van de etmaalintensiteiten

In onderstaande tabel zijn de periode- en voertuigverdelingen weergegeven:

Periode- en voertuigverdelingen												
	Dagperiode (07:00 t/m 19:00)				Avondperiode (19:00 t/m 23:00)				Nachtperiode (23:00 t/m 07:00)			
	% uur	% LMV	% MZMV	% ZMV	% uur	% LMV	% MZMV	% ZMV	% uur	% LMV	% MZMV	% ZMV
Oosterweg	6,90	97,0	2,0	1,0	3,10	97,0	2,0	1,0	0,60	97,0	2,0	1,0
Houtzager	7,00	98,0	1,0	1,0	2,60	98,0	1,0	1,0	0,70	98,0	1,0	1,0

Tabel 6: Periode- en voertuigverdelingen

De overige uitgangspunten, zoals snelheid, verkeersdrempels, wegdek en toegepaste aftrek op grond van artikel 110g Wgh, van de onderzochte wegen zijn weergegeven in onderstaande tabel:

Overzicht van de overige uitgangspunten				
	Wegdek	Verkeersdrempels	Maximum snelheid in km/u	Aftrek op grond van artikel 110g Wgh in dB
Oosterweg	Steen mastiek asfalt (SMA 0/8)	Ja	50 en 60	5
Houtzager	Elementenverharding in keperverband	Nee	30	5

Tabel 7: Overzicht van de overige uitgangspunten

Op Oosterweg ter hoogte van de bebouwde kom grens ligt een verkeersdrempel. Bij deze verkeersdrempel is een obstakelcorrectie toegepast.

4 Resultaten

4.1 Onderzoeksopzet

Voor de nieuwe woningen zijn de geluidsbelastingen afkomstig van de omliggende wegen berekend. De geluidsbelastingen zijn getoetst aan de normen uit de Wgh.

4.2 Geluidsbelastingen

De geluidsbelastingen afkomstig van de onderzochte wegen zijn bepaald met behulp van standaardrekenmethode 2-berekening. De gebruikte rekenmethode voor wegverkeer is beschreven in het RMG 2012, bijlage III, behorend bij hoofdstuk 3: Weg.

Alle berekende geluidsbelastingen zijn weergegeven in bijlage A in tabelvorm. In de onderstaande figuur staat de nummering van de waarneempunten die is gebruikt in het model:

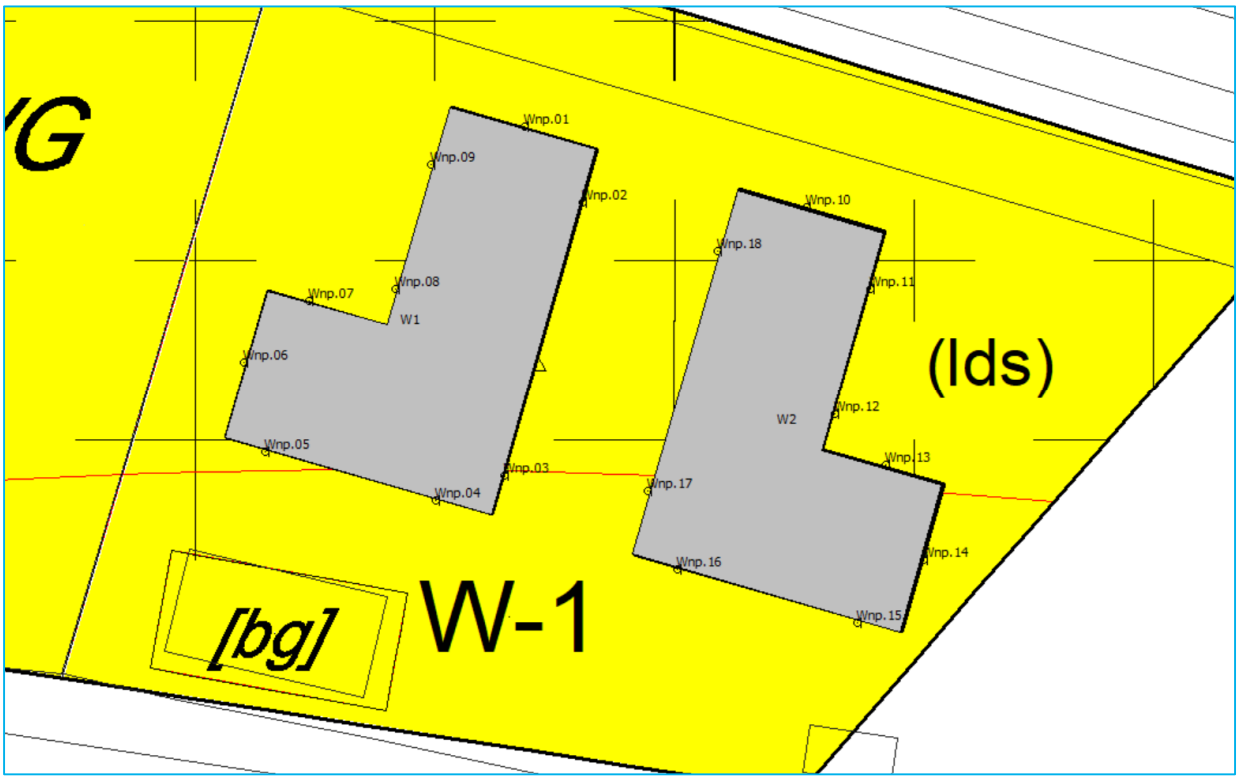

Figuur 2: Nummering van de waarneempunten

De grafische weergave van het model is weergegeven in overzichtstekening 1, bijlage B. In deze tekening is onder meer de ligging van de verschillende waarneempunten te zien. In bijlage C zijn de invoergegevens van het model weergegeven. Mocht het bevoegd gezag voor de beoordeling van het akoestisch onderzoek het rekenmodel digitaal willen ontvangen, dan kan hiervoor contact worden opgenomen met Johan van der Burg van De Milieuadviseur.

4.2.1 Oosterweg

In de onderstaande figuur zijn de geluidsbelastingen (L_{den}), inclusief aftrek op grond van artikel 110g Wgh, per verdieping (begane grond) afkomstig van de Oosterweg weergegeven:

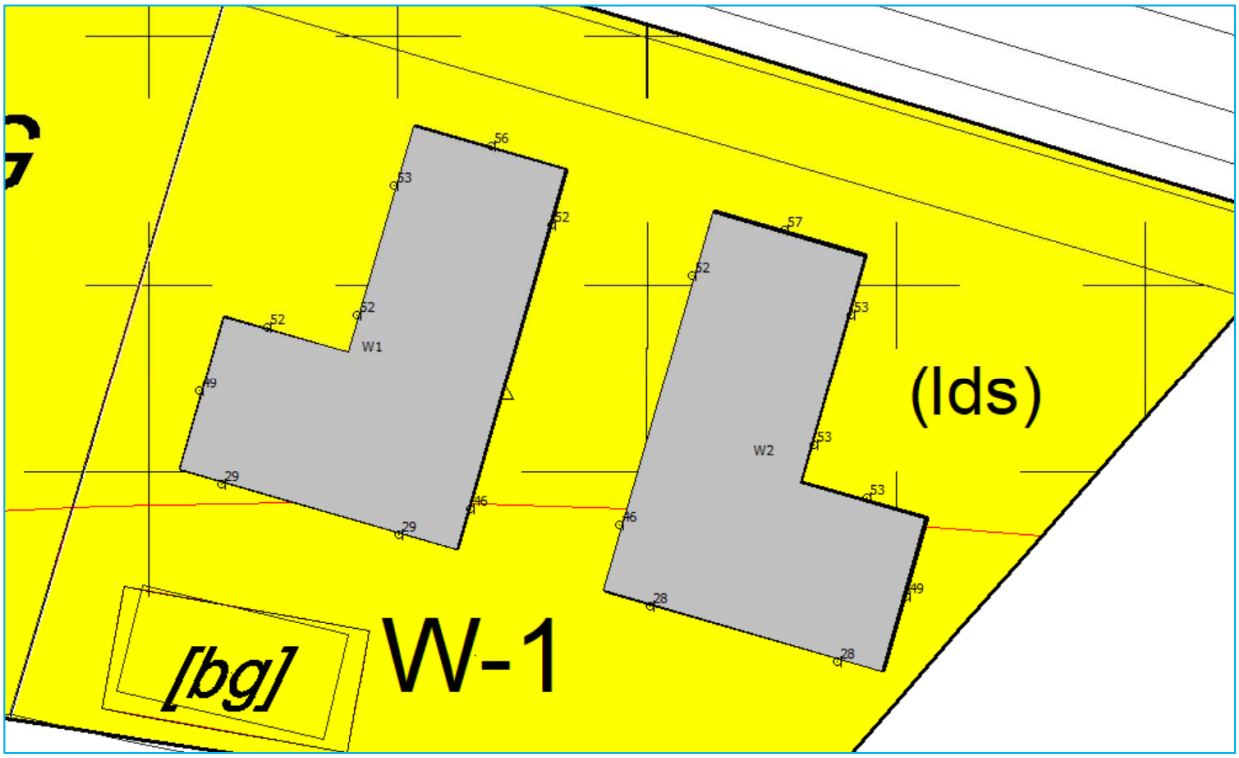

Figuur 3: Geluidsbelastingen afkomstig van de Oosterweg

De hoogste geluidsbelastingen afkomstig van de Oosterweg staan in de onderstaande tabel:

Geluidsbelastingen afkomstig van de Oosterweg	
	Hoogste geluidsbelastingen in dB (incl. aftrek op grond van artikel 110g Wgh van 5 dB)
W1 W2	56 57
Toetsingskader	
Voorkeursgrenswaarde uit de Wgh Hoogste toelaatbare geluidsbelasting uit de Wgh	48 63

Tabel 8: Geluidsbelastingen afkomstig van de Oosterweg

Conclusie

De hoogste geluidsbelasting, afkomstig van de Oosterweg, bedraagt 57 dB, inclusief aftrek op grond van artikel 110g Wgh.

Bij de nieuwe woningen wordt de voorkeursgrenswaarde van 48 dB uit de Wgh overschreden, echter de hoogst toelaatbare geluidsbelasting van 63 dB wordt niet overschreden.

4.2.2 Houtzager

In de onderstaande figuur zijn de geluidsbelastingen (L_{den}), inclusief aftrek op grond van artikel 110g Wgh, per verdieping (begane grond) afkomstig van de Houtzager weergegeven:

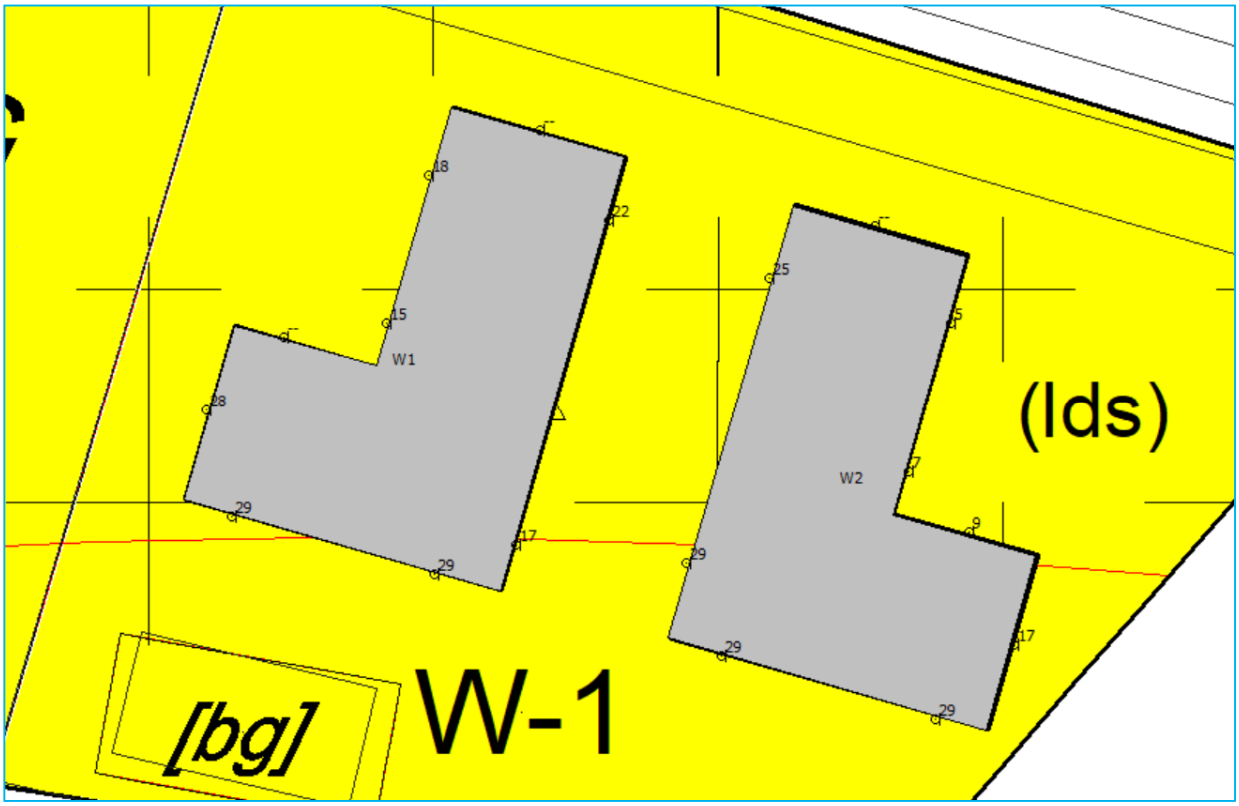

Figuur 4: Geluidsbelastingen afkomstig van de Houtzager

De hoogste geluidsbelastingen afkomstig van de Houtzager staan in de onderstaande tabel:

Geluidsbelastingen afkomstig van de Houtzager	
	Hoogste geluidsbelastingen in dB (incl. aftrek op grond van artikel 110g Wgh van 5 dB)
W1 W2	29 29
Toetsingskader	
Voorkeursgrenswaarde uit de Wgh Hoogste toelaatbare geluidsbelasting uit de Wgh	48 63

Tabel 9: Geluidsbelastingen afkomstig van de Houtzager

Conclusie

De Houtzager heeft op basis van de Wgh geen zone. Formeel gelden de normen uit de Wgh dan ook niet voor 30 km-wegen. Echter, in het kader van een goede ruimtelijke ordening, zijn bij de beoordeling van de geluidsbelastingen zijn de voorkeursgrenswaarde van 48 dB en de hoogste toelaatbare geluidsbelastingen van 63 dB gebruikt. Deze normen gelden voor een vergelijkbare weg met een 50 km-regime.

De hoogste geluidsbelasting, afkomstig van de Houtzager, bedraagt 29 dB, inclusief aftrek op grond van artikel 110g Wgh.

Bij de nieuwe woningen wordt de voorkeursgrenswaarde van 48 dB uit de Wgh niet overschreden.

4.3 Onderzoek naar geluidsreducerende maatregelen

Het doel van de Wgh is om geluidhinder te voorkomen en te beperken. Een geluidsbelasting tot met de voorkeursgrenswaarde garandeert een goed woon-/leefklimaat op basis van de Wgh.
De Oosterweg zorgt voor een overschrijding van de voorkeursgrenswaarde, daarom is onderzoek noodzakelijk naar doeltreffende geluidsreducerende maatregelen. Wanneer de geluidsbelasting niet terug te brengen is tot de voorkeursgrenswaarde, dan kan een hogere waarde ten gevolge van de Oosterweg worden verleend door de gemeente.
De ontwikkeling bestaat uit de ontwikkeling van twee woningen, hierdoor heeft de ontwikkeling beperkte omvang. Door deze beperkte omvang is de financiële ruimte om geluidsreducerende maatregelen te nemen in het bron- en overdrachtsgebied beperkt.
Bij het treffen van maatregelen geldt een voorkeursvolgorde: bron, overdracht en ontvanger.

4.3.1 Bronmaatregelen

Ten opzichte van het bestaande steenmastiek asfalt (SMA 0/8) is een geluidsreductie van 2,3 dB haalbaar door het toepassen van een dunne deklaag type A op de Oosterweg. Door het toepassen van dit wegdek wordt de voorkeursgrenswaarde van 48 dB nog steeds overschreden op de nieuwe woningen door de Oosterweg. De hoogste geluidsbelasting bedraagt 51 dB op een niet dove gevel en 54 dB op de dove noordgevel door het toepassen van een dunne deklaag type A.
Het vervangen van het huidige dicht asfaltbeton op de Oosterweg door een stiller wegdek is financieel niet rendabel aangezien er slechts twee woningen wordt gerealiseerd.

4.3.2 Overdrachtsmaatregelen

Het vergroten van de afstand tussen de Oosterweg en de nieuwe woningen, zodanig dat de geluidsbelasting wel voldoet aan de voorkeursgrenswaarde, zorgt voor een dusdanig grote afstand dat dit niet wenselijk is. In de onderstaande figuur zijn de geluidscontouren (inclusief aftrek op grond van artikel 110g Wgh) weergegeven:

Figuur 5: Ligging van de geluidscontouren

Het plaatsen van een effectief geluidsscherm langs de Oosterweg is niet gewenst vanuit stedenbouwkundig en landschappelijk oogpunt.
Tevens zullen de kosten voor het plaatsen van een scherm dusdanig hoog zijn dat dit vanuit financieel oogpunt niet rendabel is voor het plan. Het aanleggen van een geluidswal is niet gewenst gezien het ruimtebeslag hiervan.

4.3.3 Maatregelen bij de ontvanger

De maatregelen die kunnen worden genomen bij de ontvanger (woningen) zijn erop gericht om te voldoen aan de binnenwaarde van 33 dB. Mogelijk moeten voor de woningen met een hogere geluidsbelasting dan de voorkeursgrenswaarde aanvullende isolerende voorzieningen worden getroffen om de akoestische binnenwaarde te halen. De benodigde gevelwering is berekend in hoofdstuk 4.4.

Conclusie
Gezien de beperkte schaal van dit plan is het niet mogelijk of wenselijk om effectieve maatregelen te treffen die de geluidsbelastingen terugbrengen tot waarden die lager zijn dan de voorkeursgrenswaarde van 48 dB.

5 Cumulatieve geluidsbelastingen

De nieuwe woningen liggen nabij diverse wegen. De optellingen van de geluidsbelastingen van de verschillende geluidbronnen resulteert in de cumulatieve geluidsbelasting. Formeel moet de cumulatieve geluidsbelasting van geluidsbronnen met een zone op basis van het Bouwbesluit 2012 worden bepaald op basis van de Wgh. Dit betekent dat de geluidsbelastingen van de omliggende 30 km-wegen in de berekening van de cumulatieve geluidsbelasting niet hoeven te worden meegenomen. Echter in het kader van een goede ruimtelijke ordening zijn de geluidsbelastingen afkomstig van 30 km-wegen wél meegenomen in de berekening van de cumulatieve geluidsbelastingen. Bij de berekening van de cumulatieve geluidsbronnen zijn alle relevante geluidsbronnen [Oosterweg en Houtzager] gebruikt bij de berekening van de cumulatieve geluidsbelastingen.
De cumulatieve geluidsbelastingen zijn berekend volgens het RMG 2012, bijlage I, hoofdstuk 2: 'Rekenmethode cumulatieve geluidsbelasting'.
Aangezien alleen wegen maatgevende geluidsbronnen zijn nabij de ontwikkeling is de cumulatieve geluidsbelasting bepaald op basis van het wegverkeerspectrum.
Het overzicht met de cumulatieve geluidsbelastingen is weergegeven in bijlage A.

De cumulatieve geluidsbelasting is van belang voor de berekening van de vereiste gevelisolatie. Volgens het Bouwbesluit 2012 moet een akoestische binnenwaarde van 33 dB bij wegverkeerslawaai worden gegarandeerd. Bij de toetsing aan het Bouwbesluit 2012 mag geen rekening worden gehouden met stiller worden van het verkeer in de toekomst (aftrek op grond van artikel 110g Wgh). Deze cumulatieve geluidsbelasting wordt aangeduid met L_{CUM}.

In de Wgh ligt de nadruk op garanderen van een goed woon- en leefklimaat. Dit wordt gedaan door te toetsen aan de cumulatieve geluidsbelasting (zogenaamde $L_{CUM,plus}$) waarbij rekening is gehouden met het stiller worden van het verkeer in de toekomst. De verwachte afname van de geluidsbelasting is opgenomen in artikel 110g Wgh. De toetsing op een goed woon- en leefklimaat zijn uitgevoerd met de normen uit de Wgh.

De hoogste cumulatieve geluidsbelastingen en de minimaal benodigde gevelwering per gevel zijn weergegeven in de onderstaande tabel:

Cumulatieve geluidsbelastingen en de minimaal benodigde gevelwering			
	Cumulatieve geluidsbelasting in dB		Minimaal benodigde gevelwering in dB
	Exclusief aftrek op grond van artikel 110g Wgh (L_{CUM})	Inclusief aftrek op grond van artikel 110g Wgh ($L_{CUM,plus}$)	
W1	61	56	28
W2	62	57	29
Toetsingskader			
Voorkeursgrenswaarde uit de Wgh	--	48	--
Hoogste toelaatbare geluidsbelasting uit de Wgh	--	53	--
Minimale gevelwering o.b.v. Bouwbesluit 2012	--	--	20

Tabel 10: Cumulatieve geluidsbelastingen en de minimaal benodigde gevelwering

In de onderstaande figuur zijn de cumulatieve geluidsbelastingen ($L_{CUM,plus}$), inclusief aftrek op grond van artikel 110g Wgh, per verdieping (begane grond) weergegeven:

Figuur 6: Cumulatieve geluidsbelastingen ($L_{CUM,plus}$)

6 Conclusie

Op het perceel Oosterweg 188 in Wijchen wordt ten oosten van de bestaande woning 2 nieuwe woningen gebouwd. Deze nieuwe woningen krijgen alleen een begane grond.
Door de nieuwe ontwikkeling worden woningen (geluidsgevoelige bestemmingen) gerealiseerd. Voor de realisatie van deze nieuwe woningen is akoestisch onderzoek verricht. De geluidsbelasting van de nieuwe woningen wordt getoetst aan de normen uit de Wet geluidhinder (Wgh).

6.1 Toetsing aan de Wet geluidhinder

Oosterweg
De hoogste geluidsbelasting, afkomstig van de Oosterweg, bedraagt 57 dB, inclusief aftrek op grond van artikel 110g Wgh.
Bij de nieuwe woningen wordt de voorkeursgrenswaarde van 48 dB uit de Wgh overschreden, echter de hoogst toelaatbare geluidsbelasting van 63 dB wordt niet overschreden.

Houtzager
De Houtzager heeft op basis van de Wgh geen zone. Formeel gelden de normen uit de Wgh dan ook niet voor 30 km-wegen. Echter, in het kader van een goede ruimtelijke ordening, zijn bij de beoordeling van de geluidsbelastingen zijn de voorkeursgrenswaarde van 48 dB en de hoogste toelaatbare geluidsbelastingen van 63 dB gebruikt. Deze normen gelden voor een vergelijkbare weg met een 50 km-regime.
De hoogste geluidsbelasting, afkomstig van de Houtzager, bedraagt 29 dB, inclusief aftrek op grond van artikel 110g Wgh.
Bij de nieuwe woningen wordt de voorkeursgrenswaarde van 48 dB uit de Wgh niet overschreden.

6.1.1 Verlening hogere grenswaarden

Het doel van de Wgh is geluidhinder te voorkomen. Maatregelen om de voorkeursgrenswaarde te bereiken zijn bijvoorbeeld het toepassen van stil wegdek op de Oosterweg, het vergroten van de afstand tussen de woningen en de weg of het toepassen van dove gevels. Gezien de beperkte schaal van dit plan (realisatie van twee woningen) is het niet mogelijk of gewenst om effectieve maatregelen te treffen die de geluidsbelastingen terugbrengen tot de voorkeursgrenswaarde van 48 dB.

In het gemeentelijke geluidbeleid 'Notitie Hogere Waarden', d.d. juni 2007, ligt de nadruk op het voorkomen van geluidhinder. Echter de verlening van hogere waarden is mogelijk wanneer de geluidsbelasting niet kosteneffectief is terug te brengen naar de voorkeursgrenswaarden, dan wel dat er overwegende bezwaren zijn van stedenbouwkundige, verkeerskundige, vervoerskundige, landschappelijke of financiële aard zijn.
De onderzochte afschermende maatregelen zijn onvoldoende doelmatig en ondervinden zullen gelet op de ligging bezwaren van stedenbouwkundige, landschappelijke en financiële aard ondervinden.
Bij een hogere geluidsbelasting is nadelig voor het woon- en leefklimaat van de woning. Door de volgende compenseerde maatregelen wordt deze hogere geluidsbelasting bij de woningen gecompenseerd door de volgende akoestische compensatie.

- De zuidgevel is een geluidsluwe gevel (zie figuur 6)
- Aan de stille zuidzijde van de woning ligt een deel van de tuin. Hierdoor is er sprake van een stille buitenruimte.
- Een deel van de leefruimte ligt aan de geluidsluwe gevel, hierdoor is ventileren door middel van ramen in de geluidsluwe gevel mogelijk.

Op basis van het gemeentelijke geluidbeleid kan de gemeente Wijchen een hogere waarde verlenen voor de geluidsbelasting van 56 en 57 dB voor twee woningen afkomstig van de Oosterweg. De verlening van de hogere waarde vindt plaats in een aparte hogere waarde-procedure gelijktijdig met de ruimtelijke procedure.

6.2 Toetsing aan het Bouwbesluit 2012

Op grond van het Bouwbesluit 2012 dient een akoestische binnenwaarde van 33 dB bij woningen ten gevolge van wegverkeerslawaai gegarandeerd te worden. Volgens artikel 3.2 van het Bouwbesluit 2012 bezit een standaard gevelconstructie een minimale geluidsisolatie van 20 dB.

De hoogste cumulatieve geluidsbelastingen en de minimaal benodigde gevelwering per nieuwe woning zijn weergegeven in de onderstaande tabel:

Cumulatieve geluidsbelastingen en de minimaal benodigde gevelwering		
	Cumulatieve geluidsbelasting in dB (excl. aftrek op grond van artikel 110g Wgh)	Minimaal benodigde gevelwering in dB
W1 W2	61 62	28 29
Toetsingskader		
Minimale gevelwering o.b.v. Bouwbesluit 2012		20

Tabel 11: Cumulatieve geluidsbelastingen en de minimaal benodigde gevelwering

Ter indicatie: volgens artikel 3.2 van het Bouwbesluit 2012 bezit een standaard gevelconstructie een minimale geluidsisolatie van 20 dB. In een aanvullend bouwakoestisch onderzoek moet worden onderzocht of aanvullende gevelmaatregelen nodig zijn om de binnenwaarde van 33 dB uit het Bouwbesluit 2012 te halen.

Bijlagen

Bijlage A: Geluidsbelastingen, in tabelvorm

Geluidsbelastingen in tabelvorm

Waar-neem-punt	Waar-neem-hoogte in meter	Ligging van de waarneempunt	Geluidsbelastingen afkomstig van de Oosterweg in dB			Geluidsbelastingen afkomstig van de Houtzager in dB			Cumulatieve geluidsbelastingen in dB	
			Excl. aftrek ex art. 110g Wgh	Aftrek ex art. 110g Wgh	Incl. aftrek ex art. 110g Wgh	Excl. aftrek ex art. 110g Wgh	Aftrek ex art. 110g Wgh	Incl. aftrek ex art. 110g Wgh	L_{CUM} Excl. aftrek ex art. 110g Wgh	$L_{CUM,plus}$ Incl. aftrek ex art. 110g Wgh
Wnp.01	1,5	W1	61,48	5	56,48	--	5	--	61,48	56,48
Wnp.02	1,5	W1	57,42	5	52,42	27,50	5	22,50	57,42	52,42
Wnp.03	1,5	W1	51,01	5	46,01	22,27	5	17,27	51,02	46,02
Wnp.04	1,5	W1	34,40	5	29,40	34,43	5	29,43	37,43	32,43
Wnp.05	1,5	W1	34,34	5	29,34	34,25	5	29,25	37,31	32,31
Wnp.06	1,5	W1	53,61	5	48,61	33,18	5	28,18	53,65	48,65
Wnp.07	1,5	W1	57,47	5	52,47	--	5	--	57,47	52,47
Wnp.08	1,5	W1	57,33	5	52,33	20,25	5	15,25	57,33	52,33
Wnp.09	1,5	W1	57,98	5	52,98	22,84	5	17,84	57,98	52,98
Wnp.10	1,5	W2	61,56	5	56,56	--	5	--	61,56	56,56
Wnp.11	1,5	W2	58,19	5	53,19	10,28	5	5,28	58,19	53,19
Wnp.12	1,5	W2	57,51	5	52,51	11,99	5	6,99	57,51	52,51
Wnp.13	1,5	W2	57,68	5	52,68	14,45	5	9,45	57,68	52,68
Wnp.14	1,5	W2	54,12	5	49,12	22,39	5	17,39	54,12	49,12
Wnp.15	1,5	W2	33,17	5	28,17	33,69	5	28,69	36,45	31,45
Wnp.16	1,5	W2	33,09	5	28,09	34,05	5	29,05	36,61	31,61
Wnp.17	1,5	W2	51,50	5	46,50	33,52	5	28,52	51,57	46,57
Wnp.18	1,5	W2	57,14	5	52,14	29,91	5	24,91	57,15	52,15
Hoogste geluidsbelastingen										
		W1	61		56	34		29	61	56
		W2	62		57	34		29	62	57
Hoogste geluidsbelasting			62		57	34		29	62	57
Toetsingskader										
Voorkeursgrenswaarde uit de Wgh			-		48	-		48	-	-
Ten hoogste toelaatbare geluidsbelasting uit de Wgh			-		63	-		63	-	-

Bijlage B, Overzichtstekening 1: Grafische weergave van het model

Wegen
Toetspunten
Bodemgebieden
Gebouwen
Obstakels
0 m
40 m
schaal = 1 : 1000
423600
423400
179400
179600
179800

Bijlage C: Invoergegevens van het model

Invoergegevens van het model

Rapport: Lijst van model eigenschappen
Model: Oosterweg (2021-06)

Model eigenschap	
Omschrijving	Oosterweg (2021-06)
Verantwoordelijke	Johan
Rekenmethode	#2|Wegverkeerslawaai|RMW-2012|
Aangemaakt door	Johan op 26-2-2021
Laatst ingezien door	Johan op 11-6-2021
Model aangemaakt met	Geomilieu V2020.2
Dagperiode	07:00 - 19:00
Avondperiode	19:00 - 23:00
Nachtperiode	23:00 - 07:00
Samengestelde periode	Lden
Waarde	Gem(Dag, Avond + 5, Nacht + 10)
Standaard maaiveldhoogte	0
Rekenhoogte contouren	1,5
Detailniveau toetspunt resultaten	Groepsresultaten
Detailniveau resultaten grids	Groepsresultaten
Zoekafstand [m]	--
Max. reflectie afstand tot bron [m]	--
Max. reflectie afstand tot ontvanger [m]	--
Standaard bodemfactor	0,00
Zichthoek [grd]	2
Maximale reflectiediepte	1
Reflectie in woonwijkschermen	Ja
Geometrische uitbreiding	Volledige 3D analyse
Luchtdemping	Conform standaard
Luchtdemping [dB/km]	0,00; 0,00; 1,00; 2,00; 4,00; 10,00; 23,00; 58,00
Meteorologische correctie	Conform standaard
Waarde voor C0	3,50

Commentaar

Rapport: Groepsreducties
Model: Oosterweg (2021-06)

Groep	Reductie			Sommatie		
	Dag	Avond	Nacht	Dag	Avond	Nacht
BP Huurlingendam	0,00	0,00	0,00	0,00	0,00	0,00
Gebouw3D	0,00	0,00	0,00	0,00	0,00	0,00
Groen	0,00	0,00	0,00	0,00	0,00	0,00
boomteelt	0,00	0,00	0,00	0,00	0,00	0,00
bouwland	0,00	0,00	0,00	0,00	0,00	0,00
gemengd bos	0,00	0,00	0,00	0,00	0,00	0,00
grasland agrarisch	0,00	0,00	0,00	0,00	0,00	0,00
grasland overig	0,00	0,00	0,00	0,00	0,00	0,00
groenvoorziening	0,00	0,00	0,00	0,00	0,00	0,00
heide	0,00	0,00	0,00	0,00	0,00	0,00
houtwal	0,00	0,00	0,00	0,00	0,00	0,00
loofbos	0,00	0,00	0,00	0,00	0,00	0,00
oever, slootkant	0,00	0,00	0,00	0,00	0,00	0,00
onverhard	0,00	0,00	0,00	0,00	0,00	0,00
struiken	0,00	0,00	0,00	0,00	0,00	0,00
transitie	0,00	0,00	0,00	0,00	0,00	0,00
zand	0,00	0,00	0,00	0,00	0,00	0,00
ontwikkeling	0,00	0,00	0,00	0,00	0,00	0,00
tuin	0,00	0,00	0,00	0,00	0,00	0,00
erf	0,00	0,00	0,00	0,00	0,00	0,00
Wegverkeer	0,00	0,00	0,00	0,00	0,00	0,00
1. Oosterweg	5,00	5,00	5,00	5,00	5,00	5,00
2. Houtzager	5,00	5,00	5,00	5,00	5,00	5,00

Invoergegevens van het model

Model: Oosterweg (2021-06)
Oosterweg - Oosterweg
Groep: (hoofdgroep)
Lijst van Wegen, voor rekenmethode Wegverkeerslawaai - RMW-2012

Groep	ItemID	Grp.ID	Datum	1e kid	NrKids	Naam	Omschr.	Vorm	X-1	Y-1	X-n	Y-n
1. Oosterweg	4792	27	17:41, 7 apr 2021	-109	2	OW_50	Oosterweg	Polylijn	179407,62	423607,26	179540,08	423556,36
1. Oosterweg	4793	27	17:41, 7 apr 2021	-111	2	OW	Oosterweg	Polylijn	179540,16	423556,28	180095,93	423354,43
2. Houtzager	4795	28	16:14, 1 mrt 2021	-5441	2	HZ	Houtzager	Polylijn	179409,19	423517,45	179619,45	423191,24

Invoergegevens van het model

Model: Oosterweg (2021-06)
Oosterweg - Oosterweg
Groep: (hoofdgroep)
Lijst van Wegen, voor rekenmethode Wegverkeerslawaai - RMW-2012

Groep	H-1	H-n	M-1	M-n	ISO_H	Min.RH	Max.RH	Min.AH	Max.AH	ISO M.	Hdef.	Vormpunten	Lengte
1. Oosterweg	0,00	0,00	0,00	0,00	0,00	0,00	0,00	0,00	0,00	0,00	Relatief	3	141,90
1. Oosterweg	0,00	0,00	0,00	0,00	0,00	0,00	0,00	0,00	0,00	0,00	Relatief	11	591,70
2. Houtzager	0,00	0,00	0,00	0,00	0,00	0,00	0,00	0,00	0,00	0,00	Relatief	25	457,21

Invoergegevens van het model

Model: Oosterweg (2021-06)
Oosterweg - Oosterweg
Groep: (hoofdgroep)
Lijst van Wegen, voor rekenmethode Wegverkeerslawaai - RMW-2012

Groep	Lengte3D	Min.lengte	Max.lengte	Type	Cpl	Cpl_W	Hbron	Helling	Wegdek	Wegdek	V(MR(D))	V(MR(A))
1. Oosterweg	141,90	69,41	72,50	Verdeling	False	1,5	0,75	0	W4b	SMA-NL8	50	--
1. Oosterweg	591,70	35,16	197,73	Verdeling	False	1,5	0,75	0	W4b	SMA-NL8	--	--
2. Houtzager	457,21	4,63	52,85	Verdeling	False	1,5	0,75	0	W9a	Elementenverharding in keperverband	--	--

Model: Oosterweg (2021-06)
Oosterweg - Oosterweg
Groep: (hoofdgroep)
Lijst van Wegen, voor rekenmethode Wegverkeerslawaai - RMW-2012

Groep	V(MR(N))	V(MR(P4))	V(LV(D))	V(LV(A))	V(LV(N))	V(LV(P4))	V(MV(D))	V(MV(A))	V(MV(N))	V(MV(P4))	V(ZV(D))	V(ZV(A))	V(ZV(N))	V(ZV(P4))	Crow965
1. Oosterweg	--	--	50	50	50	--	50	50	50	--	50	50	50	--	False
1. Oosterweg	--	--	60	60	60	--	60	60	60	--	60	60	60	--	False
2. Houtzager	--	--	30	30	30	--	30	30	30	--	30	30	30	--	True

Invoergegevens van het model

Model: Oosterweg (2021-06)
Oosterweg - Oosterweg
Groep: (hoofdgroep)
Lijst van Wegen, voor rekenmethode Wegverkeerslawaai - RMW-2012

Groep	Totaal aantal	%Int(D)	%Int(A)	%Int(N)	%Int(P4)	%MR(D)	%MR(A)	%MR(N)	%MR(P4)	%LV(D)	%LV(A)	%LV(N)	%LV(P4)	%MV(D)	%MV(A)	%MV(N)	%MV(P4)	%ZV(D)
1. Oosterweg	7474,00	6,90	3,10	0,60	--	--	--	--	--	97,00	97,00	97,00	--	2,00	2,00	2,00	--	1,00
1. Oosterweg	7474,00	6,90	3,10	0,60	--	--	--	--	--	97,00	97,00	97,00	--	2,00	2,00	2,00	--	1,00
2. Houtzager	894,00	7,00	2,60	0,70	--	--	--	--	--	98,00	98,00	98,00	--	1,00	1,00	1,00	--	1,00

Invoergegevens van het model

Model: Oosterweg (2021-06)
Oosterweg - Oosterweg
Groep: (hoofdgroep)
Lijst van Wegen, voor rekenmethode Wegverkeerslawaai - RMW-2012

Groep	%ZV(A)	%ZV(N)	%ZV(P4)	MR(D)	MR(A)	MR(N)	MR(P4)	LV(D)	LV(A)	LV(N)	LV(P4)	MV(D)	MV(A)	MV(N)	MV(P4)	ZV(D)	ZV(A)
1. Oosterweg	1,00	1,00	--	--	--	--	--	500,23	224,74	43,50	--	10,31	4,63	0,90	--	5,16	2,32
1. Oosterweg	1,00	1,00	--	--	--	--	--	500,23	224,74	43,50	--	10,31	4,63	0,90	--	5,16	2,32
2. Houtzager	1,00	1,00	--	--	--	--	--	61,33	22,78	6,13	--	0,63	0,23	0,06	--	0,63	0,23

Model: Oosterweg (2021-06)
Oosterweg - Oosterweg
Groep: (hoofdgroep)
Lijst van Wegen, voor rekenmethode Wegverkeerslawaai - RMW-2012

Groep	ZV(N)	ZV(P4)	BGE	LE (D) 63	LE (D) 125	LE (D) 250	LE (D) 500	LE (D) 1k	LE (D) 2k	LE (D) 4k	LE (D) 8k	LE (D) Totaal	LE (A) 63	LE (A) 125
1. Oosterweg	0,45	--	109,4	81,85	88,55	94,62	100,64	106,63	102,64	96,31	86,44	109,27	78,38	85,08
1. Oosterweg	0,45	--	110,8	81,69	89,45	95,03	101,71	108,15	104,01	97,64	87,11	110,64	78,22	85,97
2. Houtzager	0,06	--	98,9	79,54	83,96	90,82	92,05	95,37	88,60	83,48	76,89	98,80	75,24	79,66

Invoergegevens van het model

Model: Oosterweg (2021-06)
Oosterweg - Oosterweg
Groep: (hoofdgroep)
Lijst van Wegen, voor rekenmethode Wegverkeerslawaai - RMW-2012

Groep	LE (A) 250	LE (A) 500	LE (A) 1k	LE (A) 2k	LE (A) 4k	LE (A) 8k	LE (A) Totaal	LE (N) 63	LE (N) 125	LE (N) 250	LE (N) 500	LE (N) 1k	LE (N) 2k	LE (N) 4k
1. Oosterweg	91,14	97,17	103,16	99,17	92,84	82,96	105,80	71,25	77,95	84,01	90,03	96,03	92,04	85,70
1. Oosterweg	91,56	98,24	104,67	100,53	94,16	83,64	107,16	71,09	78,84	84,43	91,11	97,54	93,40	87,03
2. Houtzager	86,52	87,75	91,07	84,29	79,18	72,59	94,50	69,54	73,96	80,82	82,05	85,37	78,60	73,48

Model: Oosterweg (2021-06)
Oosterweg - Oosterweg
Groep: (hoofdgroep)
Lijst van Wegen, voor rekenmethode Wegverkeerslawaai - RMW-2012

Groep	LE (N) 8k	LE (N) Totaal	LE (P4) 63	LE (P4) 125	LE (P4) 250	LE (P4) 500	LE (P4) 1k	LE (P4) 2k	LE (P4) 4k	LE (P4) 8k	LE (P4) Totaal
1. Oosterweg	75,83	98,66	--	--	--	--	--	--	--	--	--
1. Oosterweg	76,51	100,03	--	--	--	--	--	--	--	--	--
2. Houtzager	66,89	88,80	--	--	--	--	--	--	--	--	--

Model: Oosterweg (2021-06)
Oosterweg - Oosterweg
Groep: (hoofdgroep)
Lijst van Obstakels, voor rekenmethode Wegverkeerslawaai - RMW-2012

Groep	ItemID	Grp.ID	Datum	Naam	Omschr.	Vorm	X-1	Y-1	X-n	Y-n	Vormpunten	Lengte
1. Oosterweg	4800	27	09:28, 8 apr 2021	drempel		Lijn	179540,97	423559,04	179538,88	423553,52	2	5,90

Model: Oosterweg (2021-06)
Oosterweg - Oosterweg
Groep: (hoofdgroep)
Lijst van Obstakels, voor rekenmethode Wegverkeerslawaai - RMW-2012

Groep	Min.lengte	Max.lengte
1. Oosterweg	5,90	5,90

Invoergegevens van het model

Model: Oosterweg (2021-06)
Oosterweg - Oosterweg
Groep: (hoofdgroep)
Lijst van Toetspunten, voor rekenmethode Wegverkeerslawaai - RMW-2012

Groep	ItemID	Grp.ID	Datum	1e kid	NrKids	Naam	Omschr.	Vorm	X	Y	Maaiveld	Hdef.	Hoogte A	Hoogte B
--	4762	0	16:52, 11 jun 2021	-1	1	Wnp.01	W1	Punt	179617,46	423513,92	0,00	Relatief	1,50	--
--	4763	0	17:04, 7 apr 2021	-7	1	Wnp.02	W1	Punt	179619,89	423510,75	0,00	Relatief	1,50	--
--	4764	0	17:14, 7 apr 2021	-13	1	Wnp.03	W1	Punt	179616,64	423499,33	0,00	Relatief	1,50	--
--	4765	0	17:04, 7 apr 2021	-19	1	Wnp.04	W1	Punt	179613,73	423498,29	0,00	Relatief	1,50	--
--	4766	0	17:04, 7 apr 2021	-25	1	Wnp.05	W1	Punt	179606,62	423500,32	0,00	Relatief	1,50	--
--	4767	0	15:12, 5 apr 2021	-31	1	Wnp.06	W1	Punt	179605,73	423504,07	0,00	Relatief	1,50	--
--	4768	0	17:04, 7 apr 2021	-37	1	Wnp.07	W1	Punt	179608,46	423506,65	0,00	Relatief	1,50	--
--	4769	0	17:04, 7 apr 2021	-43	1	Wnp.08	W1	Punt	179612,06	423507,16	0,00	Relatief	1,50	--
--	4770	0	17:04, 7 apr 2021	-49	1	Wnp.09	W1	Punt	179613,56	423512,32	0,00	Relatief	1,50	--
--	4771	0	16:52, 11 jun 2021	-55	1	Wnp.10	W2	Punt	179629,24	423510,53	0,00	Relatief	1,50	--
--	4772	0	17:04, 7 apr 2021	-61	1	Wnp.11	W2	Punt	179631,89	423507,15	0,00	Relatief	1,50	--
--	4773	0	17:04, 7 apr 2021	-67	1	Wnp.12	W2	Punt	179630,40	423501,88	0,00	Relatief	1,50	--
--	4774	0	15:12, 5 apr 2021	-73	1	Wnp.13	W2	Punt	179632,52	423499,78	0,00	Relatief	1,50	--
--	4775	0	17:04, 7 apr 2021	-79	1	Wnp.14	W2	Punt	179634,10	423495,81	0,00	Relatief	1,50	--
--	4776	0	17:04, 7 apr 2021	-85	1	Wnp.15	W2	Punt	179631,33	423493,22	0,00	Relatief	1,50	--
--	4777	0	17:04, 7 apr 2021	-91	1	Wnp.16	W2	Punt	179623,82	423495,42	0,00	Relatief	1,50	--
--	4778	0	17:04, 7 apr 2021	-97	1	Wnp.17	W2	Punt	179622,61	423498,70	0,00	Relatief	1,50	--
--	4779	0	17:04, 7 apr 2021	-103	1	Wnp.18	W2	Punt	179625,53	423508,71	0,00	Relatief	1,50	--

Model: Oosterweg (2021-06)
Oosterweg - Oosterweg
Groep: (hoofdgroep)
Lijst van Toetspunten, voor rekenmethode Wegverkeerslawaai - RMW-2012

Groep	Hoogte C	Hoogte D	Hoogte E	Hoogte F	Hoogtes	Gevel
--	--	--	--	--	1,50	Ja
--	--	--	--	--	1,50	Ja
--	--	--	--	--	1,50	Ja
--	--	--	--	--	1,50	Ja
--	--	--	--	--	1,50	Ja
--	--	--	--	--	1,50	Ja
--	--	--	--	--	1,50	Ja
--	--	--	--	--	1,50	Ja
--	--	--	--	--	1,50	Ja
--	--	--	--	--	1,50	Ja
--	--	--	--	--	1,50	Ja
--	--	--	--	--	1,50	Ja
--	--	--	--	--	1,50	Ja
--	--	--	--	--	1,50	Ja
--	--	--	--	--	1,50	Ja
--	--	--	--	--	1,50	Ja
--	--	--	--	--	1,50	Ja
--	--	--	--	--	1,50	Ja

Model: Oosterweg (2021-06)
Oosterweg - Oosterweg
Groep: (hoofdgroep)
Lijst van Gebouwen, voor rekenmethode Wegverkeerslawaai - RMW-2012

Groep	ItemID	Grp.ID	Datum	Naam	Omschr.	Vorm	X-1	Y-1	Hoogte	Rel.H	Maaiveld	Hdef.	Vormpunten
Gebouw3D	3668	23	16:08, 26 feb 2021			Polygoon	179585,82	423505,92	6,00	6,00	0,00	Relatief	4
Gebouw3D	3669	23	16:08, 26 feb 2021			Polygoon	179569,14	423498,02	3,40	3,40	0,00	Relatief	4
Gebouw3D	3670	23	16:08, 26 feb 2021			Polygoon	179550,70	423505,81	2,60	2,60	0,00	Relatief	4
Gebouw3D	3671	23	16:08, 26 feb 2021			Polygoon	179528,71	423518,70	5,70	5,70	0,00	Relatief	4
Gebouw3D	3672	23	16:08, 26 feb 2021			Polygoon	179565,51	423525,82	6,20	6,20	0,00	Relatief	4
Gebouw3D	3673	23	16:08, 26 feb 2021			Polygoon	179474,91	423527,84	4,90	4,90	0,00	Relatief	4
Gebouw3D	3674	23	16:08, 26 feb 2021			Polygoon	179499,32	423540,98	5,50	5,50	0,00	Relatief	4
Gebouw3D	3675	23	16:08, 26 feb 2021			Polygoon	179547,62	423538,11	6,20	6,20	0,00	Relatief	12
Gebouw3D	3676	23	16:08, 26 feb 2021			Polygoon	179487,80	423555,75	7,70	7,70	0,00	Relatief	13
Gebouw3D	3677	23	16:15, 26 feb 2021			Polygoon	179472,94	423398,33	10,00	10,00	0,00	Relatief	7
Gebouw3D	3678	23	16:15, 26 feb 2021			Polygoon	179482,58	423394,19	10,00	10,00	0,00	Relatief	9
Gebouw3D	3679	23	16:15, 26 feb 2021			Polygoon	179493,27	423389,73	10,00	10,00	0,00	Relatief	10
Gebouw3D	3680	23	16:15, 26 feb 2021			Polygoon	179493,27	423389,73	10,00	10,00	0,00	Relatief	10
Gebouw3D	3681	23	16:15, 26 feb 2021			Polygoon	179536,58	423411,99	10,00	10,00	0,00	Relatief	10
Gebouw3D	3682	23	16:15, 26 feb 2021			Polygoon	179534,43	423421,82	10,00	10,00	0,00	Relatief	5
Gebouw3D	3683	23	16:15, 26 feb 2021			Polygoon	179529,82	423423,32	10,00	10,00	0,00	Relatief	5
Gebouw3D	3684	23	16:15, 26 feb 2021			Polygoon	179529,82	423423,32	10,00	10,00	0,00	Relatief	6
Gebouw3D	3685	23	16:15, 26 feb 2021			Polygoon	179509,42	423420,32	10,00	10,00	0,00	Relatief	8
Gebouw3D	3686	23	16:15, 26 feb 2021			Polygoon	179509,42	423420,32	10,00	10,00	0,00	Relatief	8
Gebouw3D	3687	23	16:15, 26 feb 2021			Polygoon	179495,98	423437,20	10,00	10,00	0,00	Relatief	4
Gebouw3D	3688	23	16:15, 26 feb 2021			Polygoon	179491,72	423440,01	10,00	10,00	0,00	Relatief	4
Gebouw3D	3689	23	16:15, 26 feb 2021			Polygoon	179487,59	423442,74	10,00	10,00	0,00	Relatief	5
Gebouw3D	3690	23	16:15, 26 feb 2021			Polygoon	179477,22	423437,75	10,00	10,00	0,00	Relatief	6
Gebouw3D	3695	23	16:08, 26 feb 2021			Polygoon	179913,80	423453,38	7,50	7,50	0,00	Relatief	4
Gebouw3D	3696	23	16:08, 26 feb 2021			Polygoon	179943,77	423367,98	8,80	8,80	0,00	Relatief	12
Gebouw3D	3697	23	16:08, 26 feb 2021			Polygoon	179951,38	423436,97	3,50	3,50	0,00	Relatief	4
Gebouw3D	3698	23	16:08, 26 feb 2021			Polygoon	179960,94	423347,55	6,20	6,20	0,00	Relatief	10
Gebouw3D	3699	23	16:08, 26 feb 2021			Polygoon	179988,04	423565,69	5,10	5,10	0,00	Relatief	5
Gebouw3D	3700	23	16:08, 26 feb 2021			Polygoon	180003,40	423356,86	9,10	9,10	0,00	Relatief	4
Gebouw3D	3701	23	16:08, 26 feb 2021			Polygoon	180027,51	423547,65	3,80	3,80	0,00	Relatief	4
Gebouw3D	3702	23	16:08, 26 feb 2021			Polygoon	180016,03	423328,58	2,70	2,70	0,00	Relatief	5
Gebouw3D	3703	23	16:08, 26 feb 2021			Polygoon	180017,45	423347,38	3,10	3,10	0,00	Relatief	4
Gebouw3D	3704	23	16:08, 26 feb 2021			Polygoon	180028,31	423439,23	4,80	4,80	0,00	Relatief	4
Gebouw3D	3705	23	16:08, 26 feb 2021			Polygoon	180060,76	423532,51	5,30	5,30	0,00	Relatief	4
Gebouw3D	3706	23	16:08, 26 feb 2021			Polygoon	180045,37	423473,15	4,30	4,30	0,00	Relatief	4
Gebouw3D	3707	23	16:08, 26 feb 2021			Polygoon	180089,52	423320,43	6,40	6,40	0,00	Relatief	4
Gebouw3D	3708	23	16:08, 26 feb 2021			Polygoon	180090,23	423407,54	5,50	5,50	0,00	Relatief	6

Invoergegevens van het model

Model: Oosterweg (2021-06)
Oosterweg - Oosterweg
Groep: (hoofdgroep)
Lijst van Gebouwen, voor rekenmethode Wegverkeerslawaai - RMW-2012

Groep	Omtrek	Oppervlak	Min.lengte	Max.lengte	Functie	Gebouwtype	BAG-id	Gemeente	Jaar	AHN-jaar	Trust	Cp	Zwevend	Refl. 63
Gebouw3D	39,35	95,00	8,50	11,17					0	0	0	0 dB	False	0,80
Gebouw3D	30,40	55,50	6,09	9,11					0	0	0	0 dB	False	0,80
Gebouw3D	21,93	24,75	3,17	7,79					0	0	0	0 dB	False	0,80
Gebouw3D	31,97	62,07	6,63	9,37					0	0	0	0 dB	False	0,80
Gebouw3D	41,64	107,48	9,47	11,35					0	0	0	0 dB	False	0,80
Gebouw3D	36,82	71,88	5,62	12,79					0	0	0	0 dB	False	0,80
Gebouw3D	72,74	326,98	16,26	20,11					0	0	0	0 dB	False	0,80
Gebouw3D	67,18	187,38	1,02	16,36					0	0	0	0 dB	False	0,80
Gebouw3D	71,55	213,66	0,71	24,53					0	0	0	0 dB	False	0,80
Gebouw3D	27,74	44,19	0,11	8,77					0	0	0	0 dB	False	0,80
Gebouw3D	32,38	59,13	0,11	9,87					0	0	0	0 dB	False	0,80
Gebouw3D	49,29	88,66	0,60	11,37					0	0	0	0 dB	False	0,80
Gebouw3D	49,29	88,66	0,60	11,37					0	0	0	0 dB	False	0,80
Gebouw3D	39,93	86,54	0,26	8,67					0	0	0	0 dB	False	0,80
Gebouw3D	27,54	44,22	0,26	8,67					0	0	0	0 dB	False	0,80
Gebouw3D	27,54	44,22	0,26	8,67					0	0	0	0 dB	False	0,80
Gebouw3D	31,56	57,22	0,26	9,57					0	0	0	0 dB	False	0,80
Gebouw3D	46,83	86,48	3,30	10,77					0	0	0	0 dB	False	0,80
Gebouw3D	46,83	86,47	3,30	10,77					0	0	0	0 dB	False	0,80
Gebouw3D	32,25	61,74	6,25	9,87					0	0	0	0 dB	False	0,80
Gebouw3D	29,94	50,34	5,10	9,87					0	0	0	0 dB	False	0,80
Gebouw3D	30,05	50,86	0,20	9,87					0	0	0	0 dB	False	0,80
Gebouw3D	32,18	58,21	0,20	10,17					0	0	0	0 dB	False	0,80
Gebouw3D	43,85	112,17	8,10	13,91					0	0	0	0 dB	False	0,80
Gebouw3D	59,63	160,55	1,20	11,85					0	0	0	0 dB	False	0,80
Gebouw3D	11,14	7,75	2,67	2,94					0	0	0	0 dB	False	0,80
Gebouw3D	46,77	112,07	0,89	12,61					0	0	0	0 dB	False	0,80
Gebouw3D	168,08	1282,56	0,57	64,00					0	0	0	0 dB	False	0,80
Gebouw3D	80,30	383,63	15,68	24,47					0	0	0	0 dB	False	0,80
Gebouw3D	137,19	611,79	10,54	58,06					0	0	0	0 dB	False	0,80
Gebouw3D	47,91	103,30	2,50	18,32					0	0	0	0 dB	False	0,80
Gebouw3D	57,22	193,69	11,00	17,61					0	0	0	0 dB	False	0,80
Gebouw3D	37,04	75,11	6,00	12,52					0	0	0	0 dB	False	0,80
Gebouw3D	135,00	736,42	13,68	53,81					0	0	0	0 dB	False	0,80
Gebouw3D	25,78	38,61	4,71	8,19					0	0	0	0 dB	False	0,80
Gebouw3D	31,30	59,85	6,65	9,00					0	0	0	0 dB	False	0,80
Gebouw3D	31,33	61,33	3,25	7,89					0	0	0	0 dB	False	0,80

Model: Oosterweg (2021-06)
Oosterweg - Oosterweg
Groep: (hoofdgroep)
Lijst van Gebouwen, voor rekenmethode Wegverkeerslawaai - RMW-2012

Groep	Refl. 125	Refl. 250	Refl. 500	Refl. 1k	Refl. 2k	Refl. 4k	Refl. 8k
Gebouw3D	0,80	0,80	0,80	0,80	0,80	0,80	0,80

Invoergegevens van het model

Model: Oosterweg (2021-06)
Oosterweg - Oosterweg
Groep: (hoofdgroep)
Lijst van Gebouwen, voor rekenmethode Wegverkeerslawaai - RMW-2012

Groep	ItemID	Grp.ID	Datum	Naam	Omschr.	Vorm	X-1	Y-1	Hoogte	Rel.H	Maaiveld	Hdef.	Vormpunten
Gebouw3D	3709	23	16:08, 26 feb 2021			Polygoon	180122,61	423511,95	4,10	4,10	0,00	Relatief	4
Gebouw3D	3710	23	16:08, 26 feb 2021			Polygoon	180110,94	423403,46	7,60	7,60	0,00	Relatief	17
Gebouw3D	3711	23	16:08, 26 feb 2021			Polygoon	180111,85	423269,72	8,30	8,30	0,00	Relatief	10
Gebouw3D	3712	23	16:08, 26 feb 2021			Polygoon	180109,62	423327,40	7,90	7,90	0,00	Relatief	10
Gebouw3D	3713	23	16:08, 26 feb 2021			Polygoon	180107,06	423305,19	0,10	0,10	0,00	Relatief	4
Gebouw3D	3714	23	16:08, 26 feb 2021			Polygoon	180115,53	423304,48	3,60	3,60	0,00	Relatief	4
Gebouw3D	3715	23	16:08, 26 feb 2021			Polygoon	180152,61	423282,99	3,50	3,50	0,00	Relatief	8
Gebouw3D	3716	23	16:08, 26 feb 2021			Polygoon	180156,83	423372,81	3,20	3,20	0,00	Relatief	4
Gebouw3D	3717	23	16:08, 26 feb 2021			Polygoon	180157,75	423290,30	4,20	4,20	0,00	Relatief	4
Gebouw3D	3718	23	16:08, 26 feb 2021			Polygoon	180165,31	423303,19	6,80	6,80	0,00	Relatief	14
Gebouw3D	3719	23	16:08, 26 feb 2021			Polygoon	180177,76	423140,46	7,00	7,00	0,00	Relatief	8
Gebouw3D	3725	23	16:08, 26 feb 2021			Polygoon	180135,68	423416,13	6,00	6,00	0,00	Relatief	8
Gebouw3D	3726	23	16:08, 26 feb 2021			Polygoon	180026,06	423409,68	6,00	6,00	0,00	Relatief	12
Gebouw3D	3728	23	16:31, 1 mrt 2021			Polygoon	179997,44	423429,24	6,00	6,00	0,00	Relatief	28
Gebouw3D	3729	23	16:08, 26 feb 2021			Polygoon	179913,23	423487,01	0,20	0,20	0,00	Relatief	4
Gebouw3D	3730	23	16:31, 1 mrt 2021			Polygoon	179983,68	423435,29	6,00	6,00	0,00	Relatief	12
Gebouw3D	3731	23	16:31, 1 mrt 2021			Polygoon	179915,03	423519,00	4,00	4,00	0,00	Relatief	8
Gebouw3D	3732	23	16:31, 1 mrt 2021			Polygoon	179962,99	423467,59	4,00	4,00	0,00	Relatief	4
Gebouw3D	3733	23	16:08, 26 feb 2021			Polygoon	179949,61	423455,10	2,40	2,40	0,00	Relatief	4
Gebouw3D	3734	23	16:08, 26 feb 2021			Polygoon	180213,45	423488,52	3,20	3,20	0,00	Relatief	9
Gebouw3D	3735	23	16:08, 26 feb 2021			Polygoon	180213,43	423496,54	2,50	2,50	0,00	Relatief	4
Gebouw3D	3737	23	16:08, 26 feb 2021			Polygoon	180234,85	423485,18	7,10	7,10	0,00	Relatief	7
Gebouw3D	3758	23	16:08, 26 feb 2021			Polygoon	179681,11	423560,32	5,80	5,80	0,00	Relatief	4
Gebouw3D	3759	23	16:08, 26 feb 2021			Polygoon	179693,24	423520,67	6,20	6,20	0,00	Relatief	8
Gebouw3D	3760	23	16:08, 26 feb 2021			Polygoon	179695,73	423549,17	5,00	5,00	0,00	Relatief	4
Gebouw3D	3761	23	16:08, 26 feb 2021			Polygoon	179700,49	423533,88	6,10	6,10	0,00	Relatief	10
Gebouw3D	3762	23	16:08, 26 feb 2021			Polygoon	179701,08	423557,74	3,30	3,30	0,00	Relatief	4
Gebouw3D	3763	23	16:08, 26 feb 2021			Polygoon	179710,89	423544,78	5,20	5,20	0,00	Relatief	4
Gebouw3D	3764	23	16:08, 26 feb 2021			Polygoon	179722,11	423549,23	2,40	2,40	0,00	Relatief	4
Gebouw3D	3765	23	16:08, 26 feb 2021			Polygoon	179759,58	423699,34	5,80	5,80	0,00	Relatief	10
Gebouw3D	3766	23	16:08, 26 feb 2021			Polygoon	179795,08	423435,77	5,40	5,40	0,00	Relatief	4
Gebouw3D	3767	23	16:08, 26 feb 2021			Polygoon	179803,64	423422,07	2,60	2,60	0,00	Relatief	4
Gebouw3D	3768	23	16:08, 26 feb 2021			Polygoon	179811,17	423452,91	7,60	7,60	0,00	Relatief	10
Gebouw3D	3769	23	16:08, 26 feb 2021			Polygoon	179842,26	423485,58	6,70	6,70	0,00	Relatief	4
Gebouw3D	3770	23	16:08, 26 feb 2021			Polygoon	179842,59	423503,60	2,80	2,80	0,00	Relatief	4
Gebouw3D	3771	23	16:08, 26 feb 2021			Polygoon	179874,52	423545,44	4,80	4,80	0,00	Relatief	10
Gebouw3D	3772	23	16:08, 26 feb 2021			Polygoon	179863,25	423495,75	2,60	2,60	0,00	Relatief	4

Invoergegevens van het model

Model: Oosterweg (2021-06)
Oosterweg - Oosterweg
Groep: (hoofdgroep)
Lijst van Gebouwen, voor rekenmethode Wegverkeerslawaai - RMW-2012

Groep	Omtrek	Oppervlak	Min.lengte	Max.lengte	Functie	Gebouwtype	BAG-id	Gemeente	Jaar	AHN-jaar	Trust	Cp	Zwevend	Refl. 63
Gebouw3D	145,21	524,31	8,12	64,48					0	0	0	0 dB	False	0,80
Gebouw3D	60,12	144,98	0,20	7,66					0	0	0	0 dB	False	0,80
Gebouw3D	114,29	674,08	1,75	25,99					0	0	0	0 dB	False	0,80
Gebouw3D	52,15	131,60	0,61	14,08					0	0	0	0 dB	False	0,80
Gebouw3D	11,99	8,74	2,46	3,50					0	0	0	0 dB	False	0,80
Gebouw3D	19,59	23,94	4,68	5,17					0	0	0	0 dB	False	0,80
Gebouw3D	129,42	774,37	4,02	40,35					0	0	0	0 dB	False	0,80
Gebouw3D	28,98	51,48	6,23	8,26					0	0	0	0 dB	False	0,80
Gebouw3D	30,14	55,22	6,29	8,78					0	0	0	0 dB	False	0,80
Gebouw3D	53,63	120,90	0,47	10,34					0	0	0	0 dB	False	0,80
Gebouw3D	63,06	205,88	0,34	18,31					0	0	0	0 dB	False	0,80
Gebouw3D	106,89	699,38	0,48	28,50					0	0	0	0 dB	False	0,80
Gebouw3D	67,02	202,26	0,80	19,23					0	0	0	0 dB	False	0,80
Gebouw3D	54,52	145,29	0,30	9,14					0	0	0	0 dB	False	0,80
Gebouw3D	28,02	40,08	4,00	10,01					0	0	0	0 dB	False	0,80
Gebouw3D	54,83	134,60	0,41	10,00					0	0	0	0 dB	False	0,80
Gebouw3D	49,93	124,47	0,59	9,80					0	0	0	0 dB	False	0,80
Gebouw3D	42,54	92,92	6,14	15,13					0	0	0	0 dB	False	0,80
Gebouw3D	51,36	160,20	10,68	15,00					0	0	0	0 dB	False	0,80
Gebouw3D	21,90	22,14	0,16	7,71					0	0	0	0 dB	False	0,80
Gebouw3D	26,83	44,80	6,27	7,14					0	0	0	0 dB	False	0,80
Gebouw3D	54,96	157,64	3,89	15,37					0	0	0	0 dB	False	0,80
Gebouw3D	52,08	152,71	8,92	17,13					0	0	0	0 dB	False	0,80
Gebouw3D	47,62	114,15	0,75	14,83					0	0	0	0 dB	False	0,80
Gebouw3D	30,34	55,14	6,04	9,13					0	0	0	0 dB	False	0,80
Gebouw3D	42,84	56,15	0,75	7,89					0	0	0	0 dB	False	0,80
Gebouw3D	23,10	22,35	2,46	9,09					0	0	0	0 dB	False	0,80
Gebouw3D	30,40	53,75	5,60	9,60					0	0	0	0 dB	False	0,80
Gebouw3D	18,80	21,13	3,72	5,68					0	0	0	0 dB	False	0,80
Gebouw3D	49,21	109,74	0,45	12,86					0	0	0	0 dB	False	0,80
Gebouw3D	31,47	60,65	6,76	8,98					0	0	0	0 dB	False	0,80
Gebouw3D	22,15	28,93	4,23	6,85					0	0	0	0 dB	False	0,80
Gebouw3D	68,53	210,76	0,89	13,06					0	0	0	0 dB	False	0,80
Gebouw3D	44,39	119,90	9,30	12,89					0	0	0	0 dB	False	0,80
Gebouw3D	25,77	40,83	5,61	7,28					0	0	0	0 dB	False	0,80
Gebouw3D	118,20	457,22	2,44	47,15					0	0	0	0 dB	False	0,80
Gebouw3D	19,71	24,28	4,92	4,93					0	0	0	0 dB	False	0,80

Model: Oosterweg (2021-06)
Oosterweg - Oosterweg
Groep: (hoofdgroep)
Lijst van Gebouwen, voor rekenmethode Wegverkeerslawaai - RMW-2012

Groep	Refl. 125	Refl. 250	Refl. 500	Refl. 1k	Refl. 2k	Refl. 4k	Refl. 8k
Gebouw3D	0,80	0,80	0,80	0,80	0,80	0,80	0,80

Model: Oosterweg (2021-06)
Oosterweg - Oosterweg
Groep: (hoofdgroep)
Lijst van Gebouwen, voor rekenmethode Wegverkeerslawaai - RMW-2012

Groep	ItemID	Grp.ID	Datum	Naam	Omschr.	Vorm	X-1	Y-1	Hoogte	Rel.H	Maaiveld	Hdef.	Vormpunten
Gebouw3D	3773	23	16:08, 26 feb 2021			Polygoon	179864,83	423471,61	3,10	3,10	0,00	Relatief	12
Gebouw3D	3838	23	16:15, 26 feb 2021			Polygoon	179594,45	423140,26	10,00	10,00	0,00	Relatief	4
Gebouw3D	3839	23	16:08, 26 feb 2021			Polygoon	179560,88	423152,80	8,10	8,10	0,00	Relatief	9
Gebouw3D	3840	23	16:08, 26 feb 2021			Polygoon	179553,23	423165,21	3,60	3,60	0,00	Relatief	7
Gebouw3D	3842	23	16:15, 26 feb 2021			Polygoon	179616,96	423175,23	10,00	10,00	0,00	Relatief	4
Gebouw3D	3843	23	16:15, 26 feb 2021			Polygoon	179614,71	423179,80	10,00	10,00	0,00	Relatief	4
Gebouw3D	3844	23	16:15, 26 feb 2021			Polygoon	179612,46	423184,38	10,00	10,00	0,00	Relatief	4
Gebouw3D	3846	23	16:15, 26 feb 2021			Polygoon	179610,20	423188,96	10,00	10,00	0,00	Relatief	4
Gebouw3D	3847	23	16:15, 26 feb 2021			Polygoon	179610,20	423188,96	10,00	10,00	0,00	Relatief	4
Gebouw3D	3848	23	16:15, 26 feb 2021			Polygoon	179591,93	423197,67	10,00	10,00	0,00	Relatief	12
Gebouw3D	3850	23	16:15, 26 feb 2021			Polygoon	179591,93	423197,67	10,00	10,00	0,00	Relatief	12
Gebouw3D	3851	23	16:08, 26 feb 2021			Polygoon	179548,95	423223,44	6,70	6,70	0,00	Relatief	8
Gebouw3D	3852	23	16:08, 26 feb 2021			Polygoon	179548,95	423223,44	6,70	6,70	0,00	Relatief	9
Gebouw3D	3853	23	16:08, 26 feb 2021			Polygoon	179531,18	423238,97	7,90	7,90	0,00	Relatief	8
Gebouw3D	3854	23	16:15, 26 feb 2021			Polygoon	179572,14	423236,32	10,00	10,00	0,00	Relatief	8
Gebouw3D	3855	23	16:15, 26 feb 2021			Polygoon	179572,14	423236,32	10,00	10,00	0,00	Relatief	8
Gebouw3D	3856	23	16:15, 26 feb 2021			Polygoon	179572,34	423254,39	10,00	10,00	0,00	Relatief	8
Gebouw3D	3857	23	16:15, 26 feb 2021			Polygoon	179559,02	423255,07	10,00	10,00	0,00	Relatief	8
Gebouw3D	3858	23	16:15, 26 feb 2021			Polygoon	179565,00	423261,49	10,00	10,00	0,00	Relatief	9
Gebouw3D	3859	23	16:15, 26 feb 2021			Polygoon	179557,46	423268,78	10,00	10,00	0,00	Relatief	8
Gebouw3D	3861	23	16:15, 26 feb 2021			Polygoon	179498,34	423271,33	10,00	10,00	0,00	Relatief	8
Gebouw3D	3862	23	16:15, 26 feb 2021			Polygoon	179498,34	423271,33	10,00	10,00	0,00	Relatief	8
Gebouw3D	3863	23	16:15, 26 feb 2021			Polygoon	179537,98	423287,03	10,00	10,00	0,00	Relatief	10
Gebouw3D	3864	23	16:15, 26 feb 2021			Polygoon	179485,88	423284,91	10,00	10,00	0,00	Relatief	8
Gebouw3D	3865	23	16:15, 26 feb 2021			Polygoon	179482,21	423288,45	10,00	10,00	0,00	Relatief	4
Gebouw3D	3866	23	16:15, 26 feb 2021			Polygoon	179537,98	423287,03	10,00	10,00	0,00	Relatief	10
Gebouw3D	3867	23	16:15, 26 feb 2021			Polygoon	179478,54	423292,00	10,00	10,00	0,00	Relatief	4
Gebouw3D	3868	23	16:15, 26 feb 2021			Polygoon	179478,54	423292,00	10,00	10,00	0,00	Relatief	8
Gebouw3D	3869	23	16:15, 26 feb 2021			Polygoon	179525,67	423297,17	10,00	10,00	0,00	Relatief	4
Gebouw3D	3870	23	16:15, 26 feb 2021			Polygoon	179522,84	423301,42	10,00	10,00	0,00	Relatief	4
Gebouw3D	3871	23	16:15, 26 feb 2021			Polygoon	179520,01	423305,66	10,00	10,00	0,00	Relatief	4
Gebouw3D	3872	23	16:15, 26 feb 2021			Polygoon	179520,01	423305,66	10,00	10,00	0,00	Relatief	4
Gebouw3D	3873	23	16:15, 26 feb 2021			Polygoon	179515,90	423311,47	10,00	10,00	0,00	Relatief	8
Gebouw3D	3874	23	16:15, 26 feb 2021			Polygoon	179615,99	423155,83	10,00	10,00	0,00	Relatief	6
Gebouw3D	4155	23	16:16, 26 feb 2021			Polygoon	179285,74	423506,34	10,00	10,00	0,00	Relatief	8
Gebouw3D	4156	23	16:16, 26 feb 2021			Polygoon	179290,18	423508,85	10,00	10,00	0,00	Relatief	6
Gebouw3D	4157	23	16:16, 26 feb 2021			Polygoon	179294,62	423511,35	10,00	10,00	0,00	Relatief	6

Invoergegevens van het model

Model: Oosterweg (2021-06)
Oosterweg - Oosterweg
Groep: (hoofdgroep)
Lijst van Gebouwen, voor rekenmethode Wegverkeerslawaai - RMW-2012

Groep	Omtrek	Oppervlak	Min.lengte	Max.lengte	Functie	Gebouwtype	BAG-id	Gemeente	Jaar	AHN-jaar	Trust	Cp	Zwevend	Refl. 63
Gebouw3D	75,23	172,49	1,00	14,90					0	0	0	0 dB	False	0,80
Gebouw3D	28,39	44,15	4,60	9,59					0	0	0	0 dB	False	0,80
Gebouw3D	49,08	121,07	0,44	10,09					0	0	0	0 dB	False	0,80
Gebouw3D	61,70	211,40	3,99	12,90					0	0	0	0 dB	False	0,80
Gebouw3D	28,02	46,33	5,35	8,66					0	0	0	0 dB	False	0,80
Gebouw3D	27,52	44,17	5,10	8,66					0	0	0	0 dB	False	0,80
Gebouw3D	27,52	44,17	5,10	8,66					0	0	0	0 dB	False	0,80
Gebouw3D	27,52	44,17	5,10	8,66					0	0	0	0 dB	False	0,80
Gebouw3D	28,02	46,33	5,35	8,66					0	0	0	0 dB	False	0,80
Gebouw3D	45,34	85,86	0,11	11,06					0	0	0	0 dB	False	0,80
Gebouw3D	45,34	85,87	0,11	11,06					0	0	0	0 dB	False	0,80
Gebouw3D	58,92	152,48	3,62	12,96					0	0	0	0 dB	False	0,80
Gebouw3D	58,82	152,35	2,53	12,96					0	0	0	0 dB	False	0,80
Gebouw3D	52,83	138,91	3,09	9,87					0	0	0	0 dB	False	0,80
Gebouw3D	46,83	86,47	3,30	10,77					0	0	0	0 dB	False	0,80
Gebouw3D	46,83	86,48	3,30	10,77					0	0	0	0 dB	False	0,80
Gebouw3D	28,47	46,46	0,11	8,88					0	0	0	0 dB	False	0,80
Gebouw3D	27,96	44,20	0,11	8,88					0	0	0	0 dB	False	0,80
Gebouw3D	27,96	44,20	0,11	8,88					0	0	0	0 dB	False	0,80
Gebouw3D	32,38	59,12	0,11	9,98					0	0	0	0 dB	False	0,80
Gebouw3D	46,83	86,47	3,30	10,77					0	0	0	0 dB	False	0,80
Gebouw3D	46,83	86,47	3,30	10,77					0	0	0	0 dB	False	0,80
Gebouw3D	49,29	88,65	0,60	11,37					0	0	0	0 dB	False	0,80
Gebouw3D	32,97	59,04	0,33	10,53					0	0	0	0 dB	False	0,80
Gebouw3D	29,94	50,34	5,10	9,87					0	0	0	0 dB	False	0,80
Gebouw3D	49,29	88,66	0,60	11,37					0	0	0	0 dB	False	0,80
Gebouw3D	29,94	50,34	5,10	9,87					0	0	0	0 dB	False	0,80
Gebouw3D	32,97	58,99	0,25	10,53					0	0	0	0 dB	False	0,80
Gebouw3D	30,45	52,86	5,36	9,87					0	0	0	0 dB	False	0,80
Gebouw3D	29,94	50,33	5,10	9,87					0	0	0	0 dB	False	0,80
Gebouw3D	29,94	50,34	5,10	9,87					0	0	0	0 dB	False	0,80
Gebouw3D	30,45	52,85	5,35	9,87					0	0	0	0 dB	False	0,80
Gebouw3D	41,78	95,41	1,09	12,60					0	0	0	0 dB	False	0,80
Gebouw3D	44,92	115,09	2,40	11,70					0	0	0	0 dB	False	0,80
Gebouw3D	33,62	60,07	0,11	11,20					0	0	0	0 dB	False	0,80
Gebouw3D	27,58	44,32	0,25	8,69					0	0	0	0 dB	False	0,80
Gebouw3D	32,91	57,19	0,26	11,09					0	0	0	0 dB	False	0,80

Model: Oosterweg (2021-06)
Oosterweg - Oosterweg
Groep: (hoofdgroep)
Lijst van Gebouwen, voor rekenmethode Wegverkeerslawaai - RMW-2012

Groep	Refl. 125	Refl. 250	Refl. 500	Refl. 1k	Refl. 2k	Refl. 4k	Refl. 8k
Gebouw3D	0,80	0,80	0,80	0,80	0,80	0,80	0,80

Invoergegevens van het model

Model: Oosterweg (2021-06)
Oosterweg - Oosterweg
Groep: (hoofdgroep)
Lijst van Gebouwen, voor rekenmethode Wegverkeerslawaai - RMW-2012

Groep	ItemID	Grp.ID	Datum	Naam	Omschr.	Vorm	X-1	Y-1	Hoogte	Rel.H	Maaiveld	Hdef.	Vormpunten
Gebouw3D	4158	23	16:16, 26 feb 2021			Polygoon	179294,62	423511,35	10,00	10,00	0,00	Relatief	6
Gebouw3D	4159	23	16:16, 26 feb 2021			Polygoon	179314,94	423519,00	10,00	10,00	0,00	Relatief	12
Gebouw3D	4160	23	16:16, 26 feb 2021			Polygoon	179365,60	423518,06	10,00	10,00	0,00	Relatief	12
Gebouw3D	4161	23	16:16, 26 feb 2021			Polygoon	179365,60	423518,06	10,00	10,00	0,00	Relatief	8
Gebouw3D	4162	23	16:16, 26 feb 2021			Polygoon	179314,94	423519,00	10,00	10,00	0,00	Relatief	10
Gebouw3D	4163	23	16:16, 26 feb 2021			Polygoon	179349,44	423519,37	10,00	10,00	0,00	Relatief	8
Gebouw3D	4164	23	16:16, 26 feb 2021			Polygoon	179344,34	423519,46	10,00	10,00	0,00	Relatief	4
Gebouw3D	4165	23	16:16, 26 feb 2021			Polygoon	179339,24	423519,55	10,00	10,00	0,00	Relatief	4
Gebouw3D	4166	23	16:16, 26 feb 2021			Polygoon	179334,14	423519,64	10,00	10,00	0,00	Relatief	4
Gebouw3D	4167	23	16:16, 26 feb 2021			Polygoon	179334,14	423519,64	10,00	10,00	0,00	Relatief	8
Gebouw3D	4168	23	16:16, 26 feb 2021			Polygoon	179351,47	423562,25	10,00	10,00	0,00	Relatief	8
Gebouw3D	4169	23	16:08, 26 feb 2021			Polygoon	179349,02	423601,64	7,50	7,50	0,00	Relatief	8
Gebouw3D	4171	23	16:16, 26 feb 2021			Polygoon	179275,48	423480,80	10,00	10,00	0,00	Relatief	52
Gebouw3D	4172	23	16:16, 26 feb 2021			Polygoon	179282,58	423497,64	10,00	10,00	0,00	Relatief	4
Gebouw3D	4259	23	16:15, 26 feb 2021			Polygoon	179429,83	423342,48	10,00	10,00	0,00	Relatief	8
Gebouw3D	4260	23	16:15, 26 feb 2021			Polygoon	179426,16	423346,02	10,00	10,00	0,00	Relatief	4
Gebouw3D	4261	23	16:15, 26 feb 2021			Polygoon	179422,50	423349,56	10,00	10,00	0,00	Relatief	4
Gebouw3D	4262	23	16:15, 26 feb 2021			Polygoon	179422,50	423349,56	10,00	10,00	0,00	Relatief	8
Gebouw3D	4284	23	16:15, 26 feb 2021			Polygoon	179608,82	423108,50	10,00	10,00	0,00	Relatief	6
Gebouw3D	4318	23	16:16, 26 feb 2021			Polygoon	179359,28	423463,18	10,00	10,00	0,00	Relatief	10
Gebouw3D	4319	23	16:16, 26 feb 2021			Polygoon	179359,28	423463,18	10,00	10,00	0,00	Relatief	10
Gebouw3D	4320	23	16:16, 26 feb 2021			Polygoon	179340,83	423470,94	10,00	10,00	0,00	Relatief	8
Gebouw3D	4321	23	16:16, 26 feb 2021			Polygoon	179340,83	423470,94	10,00	10,00	0,00	Relatief	8
Gebouw3D	4322	23	16:16, 26 feb 2021			Polygoon	179323,84	423474,34	10,00	10,00	0,00	Relatief	6
Gebouw3D	4323	23	16:16, 26 feb 2021			Polygoon	179318,86	423476,43	10,00	10,00	0,00	Relatief	4
Gebouw3D	4324	23	16:16, 26 feb 2021			Polygoon	179313,88	423478,51	10,00	10,00	0,00	Relatief	8
Gebouw3D	4325	23	16:16, 26 feb 2021			Polygoon	179308,89	423480,60	10,00	10,00	0,00	Relatief	4
Gebouw3D	4326	23	16:16, 26 feb 2021			Polygoon	179308,89	423480,60	10,00	10,00	0,00	Relatief	6
Gebouw3D	4341	23	16:16, 26 feb 2021			Polygoon	179386,17	423444,56	10,00	10,00	0,00	Relatief	8
Gebouw3D	4342	23	16:16, 26 feb 2021			Polygoon	179386,17	423444,56	10,00	10,00	0,00	Relatief	4
Gebouw3D	4343	23	16:16, 26 feb 2021			Polygoon	179390,88	423442,60	10,00	10,00	0,00	Relatief	4
Gebouw3D	4347	23	16:16, 26 feb 2021			Polygoon	179395,58	423440,63	10,00	10,00	0,00	Relatief	8
Gebouw3D	4350	23	16:16, 26 feb 2021			Polygoon	179404,54	423508,97	10,00	10,00	0,00	Relatief	6
Gebouw3D	4353	23	16:16, 26 feb 2021			Polygoon	179404,54	423508,97	10,00	10,00	0,00	Relatief	4
Gebouw3D	4354	23	16:16, 26 feb 2021			Polygoon	179409,15	423506,81	10,00	10,00	0,00	Relatief	4
Gebouw3D	4355	23	16:16, 26 feb 2021			Polygoon	179424,34	423497,02	10,00	10,00	0,00	Relatief	10
Gebouw3D	4356	23	16:16, 26 feb 2021			Polygoon	179422,25	423471,62	10,00	10,00	0,00	Relatief	6

Invoergegevens van het model

Model: Oosterweg (2021-06)
Oosterweg - Oosterweg
Groep: (hoofdgroep)
Lijst van Gebouwen, voor rekenmethode Wegverkeerslawaai - RMW-2012

Groep	Omtrek	Oppervlak	Min.lengte	Max.lengte	Functie	Gebouwtype	BAG-id	Gemeente	Jaar	AHN-jaar	Trust	Cp	Zwevend	Refl. 63
Gebouw3D	33,12	59,47	0,11	11,20					0	0	0	0 dB	False	0,80
Gebouw3D	44,76	85,29	0,11	10,77					0	0	0	0 dB	False	0,80
Gebouw3D	45,23	98,84	0,11	13,11					0	0	0	0 dB	False	0,80
Gebouw3D	44,59	97,71	0,11	13,11					0	0	0	0 dB	False	0,80
Gebouw3D	45,31	99,16	0,11	10,77					0	0	0	0 dB	False	0,80
Gebouw3D	29,08	48,07	0,11	9,20					0	0	0	0 dB	False	0,80
Gebouw3D	28,15	45,77	5,10	8,98					0	0	0	0 dB	False	0,80
Gebouw3D	28,15	45,78	5,10	8,98					0	0	0	0 dB	False	0,80
Gebouw3D	28,15	45,78	5,10	8,98					0	0	0	0 dB	False	0,80
Gebouw3D	29,08	48,07	0,11	9,20					0	0	0	0 dB	False	0,80
Gebouw3D	28,18	45,68	0,26	9,06					0	0	0	0 dB	False	0,80
Gebouw3D	53,17	106,10	1,41	9,70					0	0	0	0 dB	False	0,80
Gebouw3D	68,29	159,35	0,02	7,58					0	0	0	0 dB	False	0,80
Gebouw3D	14,78	13,07	3,00	4,66					0	0	0	0 dB	False	0,80
Gebouw3D	32,97	59,04	0,33	10,53					0	0	0	0 dB	False	0,80
Gebouw3D	29,94	50,33	5,10	9,87					0	0	0	0 dB	False	0,80
Gebouw3D	29,94	50,34	5,10	9,87					0	0	0	0 dB	False	0,80
Gebouw3D	32,97	59,05	0,33	10,53					0	0	0	0 dB	False	0,80
Gebouw3D	53,25	155,18	2,35	15,47					0	0	0	0 dB	False	0,80
Gebouw3D	45,42	99,36	0,11	13,51					0	0	0	0 dB	False	0,80
Gebouw3D	45,42	99,37	0,11	13,51					0	0	0	0 dB	False	0,80
Gebouw3D	44,87	99,04	0,11	13,22					0	0	0	0 dB	False	0,80
Gebouw3D	44,87	99,04	0,11	13,22					0	0	0	0 dB	False	0,80
Gebouw3D	36,06	69,29	0,11	12,39					0	0	0	0 dB	False	0,80
Gebouw3D	35,36	66,31	5,40	12,28					0	0	0	0 dB	False	0,80
Gebouw3D	36,00	66,86	0,32	12,28					0	0	0	0 dB	False	0,80
Gebouw3D	35,36	66,31	5,40	12,28					0	0	0	0 dB	False	0,80
Gebouw3D	36,05	69,23	0,11	12,39					0	0	0	0 dB	False	0,80
Gebouw3D	29,10	48,14	0,11	9,20					0	0	0	0 dB	False	0,80
Gebouw3D	28,16	45,80	5,10	8,98					0	0	0	0 dB	False	0,80
Gebouw3D	28,16	45,80	5,10	8,98					0	0	0	0 dB	False	0,80
Gebouw3D	29,10	48,13	0,11	9,20					0	0	0	0 dB	False	0,80
Gebouw3D	30,94	50,57	2,40	7,75					0	0	0	0 dB	False	0,80
Gebouw3D	25,64	39,37	5,10	7,72					0	0	0	0 dB	False	0,80
Gebouw3D	26,14	41,30	5,35	7,72					0	0	0	0 dB	False	0,80
Gebouw3D	45,12	85,27	0,19	11,06					0	0	0	0 dB	False	0,80
Gebouw3D	42,35	97,81	2,61	11,18					0	0	0	0 dB	False	0,80

Model: Oosterweg (2021-06)
Oosterweg - Oosterweg
Groep: (hoofdgroep)
Lijst van Gebouwen, voor rekenmethode Wegverkeerslawaai - RMW-2012

Groep	Refl. 125	Refl. 250	Refl. 500	Refl. 1k	Refl. 2k	Refl. 4k	Refl. 8k
Gebouw3D	0,80	0,80	0,80	0,80	0,80	0,80	0,80

Invoergegevens van het model

Model: Oosterweg (2021-06)
Oosterweg - Oosterweg
Groep: (hoofdgroep)
Lijst van Gebouwen, voor rekenmethode Wegverkeerslawaai - RMW-2012

Groep	ItemID	Grp.ID	Datum	Naam	Omschr.	Vorm	X-1	Y-1	Hoogte	Rel.H	Maaiveld	Hdef.	Vormpunten
Gebouw3D	4357	23	16:16, 26 feb 2021			Polygoon	179424,34	423497,02	10,00	10,00	0,00	Relatief	10
Gebouw3D	4358	23	16:16, 26 feb 2021			Polygoon	179430,79	423456,30	10,00	10,00	0,00	Relatief	6
Gebouw3D	4359	23	16:16, 26 feb 2021			Polygoon	179445,21	423474,01	10,00	10,00	0,00	Relatief	12
Gebouw3D	4360	23	16:16, 26 feb 2021			Polygoon	179420,34	423426,81	10,00	10,00	0,00	Relatief	16
Gebouw3D	4362	23	16:15, 26 feb 2021			Polygoon	179451,96	423419,44	10,00	10,00	0,00	Relatief	11
Gebouw3D	4363	23	16:15, 26 feb 2021			Polygoon	179451,96	423419,44	10,00	10,00	0,00	Relatief	16
Gebouw3D	4364	23	16:15, 26 feb 2021			Polygoon	179458,77	423404,13	10,00	10,00	0,00	Relatief	8
Gebouw3D	4365	23	16:15, 26 feb 2021			Polygoon	179471,32	423408,51	10,00	10,00	0,00	Relatief	6
Gebouw3D	4366	23	16:15, 26 feb 2021			Polygoon	179471,47	423408,45	10,00	10,00	0,00	Relatief	8
Gebouw3D	4497	23	16:15, 26 feb 2021			Polygoon	179629,63	423081,99	10,00	10,00	0,00	Relatief	12
Gebouw3D	4498	23	16:15, 26 feb 2021			Polygoon	179629,63	423081,99	10,00	10,00	0,00	Relatief	12
Gebouw3D	4499	23	16:15, 26 feb 2021			Polygoon	179665,45	423095,76	10,00	10,00	0,00	Relatief	8
Gebouw3D	4500	23	16:15, 26 feb 2021			Polygoon	179662,23	423099,72	10,00	10,00	0,00	Relatief	4
Gebouw3D	4501	23	16:15, 26 feb 2021			Polygoon	179634,34	423101,08	10,00	10,00	0,00	Relatief	4
Gebouw3D	4502	23	16:15, 26 feb 2021			Polygoon	179659,02	423103,68	10,00	10,00	0,00	Relatief	4
Gebouw3D	4503	23	16:15, 26 feb 2021			Polygoon	179655,81	423107,64	10,00	10,00	0,00	Relatief	4
Gebouw3D	4504	23	16:15, 26 feb 2021			Polygoon	179652,14	423112,34	10,00	10,00	0,00	Relatief	8
Gebouw3D	4505	23	16:15, 26 feb 2021			Polygoon	179644,42	423119,23	10,00	10,00	0,00	Relatief	8
Gebouw3D	4506	23	16:15, 26 feb 2021			Polygoon	179642,17	423123,80	10,00	10,00	0,00	Relatief	4
Gebouw3D	4507	23	16:15, 26 feb 2021			Polygoon	179639,92	423128,38	10,00	10,00	0,00	Relatief	4
Gebouw3D	4508	23	16:15, 26 feb 2021			Polygoon	179637,65	423133,23	10,00	10,00	0,00	Relatief	8
Gebouw3D	4517	23	16:15, 26 feb 2021			Polygoon	179642,01	423066,13	10,00	10,00	0,00	Relatief	12
Gebouw3D	4555	23	16:16, 26 feb 2021			Polygoon	179327,36	423415,06	10,00	10,00	0,00	Relatief	8
Gebouw3D	4558	23	16:16, 26 feb 2021			Polygoon	179330,78	423418,84	10,00	10,00	0,00	Relatief	4
Gebouw3D	4560	23	16:16, 26 feb 2021			Polygoon	179334,20	423422,63	10,00	10,00	0,00	Relatief	4
Gebouw3D	4561	23	16:16, 26 feb 2021			Polygoon	179337,61	423426,42	10,00	10,00	0,00	Relatief	4
Gebouw3D	4562	23	16:16, 26 feb 2021			Polygoon	179337,61	423426,42	10,00	10,00	0,00	Relatief	6
Gebouw3D	4567	23	16:16, 26 feb 2021			Polygoon	179365,13	423401,21	10,00	10,00	0,00	Relatief	8
Gebouw3D	4569	23	16:16, 26 feb 2021			Polygoon	179368,93	423398,28	10,00	10,00	0,00	Relatief	16
Gebouw3D	4572	23	16:16, 26 feb 2021			Polygoon	179383,90	423398,69	10,00	10,00	0,00	Relatief	6
Gebouw3D	4575	23	16:16, 26 feb 2021			Polygoon	179389,22	423401,15	10,00	10,00	0,00	Relatief	6
Gebouw3D	4576	23	16:16, 26 feb 2021			Polygoon	179392,24	423404,62	10,00	10,00	0,00	Relatief	6
Gebouw3D	4577	23	16:16, 26 feb 2021			Polygoon	179392,24	423404,62	10,00	10,00	0,00	Relatief	12
Gebouw3D	4578	23	16:16, 26 feb 2021			Polygoon	179371,30	423422,05	10,00	10,00	0,00	Relatief	30
Gebouw3D	4579	23	16:15, 26 feb 2021			Polygoon	179424,97	423393,33	10,00	10,00	0,00	Relatief	10
Gebouw3D	4580	23	16:15, 26 feb 2021			Polygoon	179424,97	423393,33	10,00	10,00	0,00	Relatief	5
Gebouw3D	4581	23	16:15, 26 feb 2021			Polygoon	179429,53	423391,43	10,00	10,00	0,00	Relatief	4

Invoergegevens van het model

Model: Oosterweg (2021-06)
Oosterweg - Oosterweg
Groep: (hoofdgroep)
Lijst van Gebouwen, voor rekenmethode Wegverkeerslawaai - RMW-2012

Groep	Omtrek	Oppervlak	Min.lengte	Max.lengte	Functie	Gebouwtype	BAG-id	Gemeente	Jaar	AHN-jaar	Trust	Cp	Zwevend	Refl. 63
Gebouw3D	45,12	85,27	0,19	11,06					0	0	0	0 dB	False	0,80
Gebouw3D	47,97	124,33	0,94	15,55					0	0	0	0 dB	False	0,80
Gebouw3D	76,50	195,50	0,10	14,20					0	0	0	0 dB	False	0,80
Gebouw3D	60,97	115,83	0,21	12,68					0	0	0	0 dB	False	0,80
Gebouw3D	45,17	90,46	0,24	11,37					0	0	0	0 dB	False	0,80
Gebouw3D	52,72	92,41	0,25	11,37					0	0	0	0 dB	False	0,80
Gebouw3D	28,47	46,46	0,11	8,88					0	0	0	0 dB	False	0,80
Gebouw3D	27,74	44,18	0,11	8,77					0	0	0	0 dB	False	0,80
Gebouw3D	27,96	44,21	0,11	8,77					0	0	0	0 dB	False	0,80
Gebouw3D	45,34	85,87	0,11	11,06					0	0	0	0 dB	False	0,80
Gebouw3D	45,34	85,87	0,11	11,06					0	0	0	0 dB	False	0,80
Gebouw3D	28,45	46,41	0,11	8,87					0	0	0	0 dB	False	0,80
Gebouw3D	27,50	44,11	5,10	8,65					0	0	0	0 dB	False	0,80
Gebouw3D	27,95	36,66	3,50	10,48					0	0	0	0 dB	False	0,80
Gebouw3D	27,50	44,11	5,10	8,65					0	0	0	0 dB	False	0,80
Gebouw3D	27,50	44,12	5,10	8,65					0	0	0	0 dB	False	0,80
Gebouw3D	32,36	59,07	0,11	9,97					0	0	0	0 dB	False	0,80
Gebouw3D	29,06	48,02	0,11	9,18					0	0	0	0 dB	False	0,80
Gebouw3D	28,12	45,70	5,10	8,96					0	0	0	0 dB	False	0,80
Gebouw3D	28,12	45,70	5,10	8,96					0	0	0	0 dB	False	0,80
Gebouw3D	29,06	48,02	0,11	9,18					0	0	0	0 dB	False	0,80
Gebouw3D	35,72	69,16	0,22	9,64					0	0	0	0 dB	False	0,80
Gebouw3D	40,82	78,20	1,01	11,06					0	0	0	0 dB	False	0,80
Gebouw3D	32,33	56,44	5,10	11,07					0	0	0	0 dB	False	0,80
Gebouw3D	32,34	56,46	5,10	11,07					0	0	0	0 dB	False	0,80
Gebouw3D	32,34	56,46	5,10	11,07					0	0	0	0 dB	False	0,80
Gebouw3D	37,66	68,59	2,39	11,07					0	0	0	0 dB	False	0,80
Gebouw3D	37,79	88,50	0,02	10,33					0	0	0	0 dB	False	0,80
Gebouw3D	75,96	194,19	0,51	12,05					0	0	0	0 dB	False	0,80
Gebouw3D	33,02	59,17	0,11	11,16					0	0	0	0 dB	False	0,80
Gebouw3D	32,80	56,96	0,25	11,05					0	0	0	0 dB	False	0,80
Gebouw3D	27,50	44,12	0,25	8,65					0	0	0	0 dB	False	0,80
Gebouw3D	33,75	59,82	0,11	8,65					0	0	0	0 dB	False	0,80
Gebouw3D	52,61	106,90	0,11	6,66					0	0	0	0 dB	False	0,80
Gebouw3D	35,68	68,13	0,20	9,87					0	0	0	0 dB	False	0,80
Gebouw3D	30,02	50,76	0,20	9,87					0	0	0	0 dB	False	0,80
Gebouw3D	29,94	50,34	5,10	9,87					0	0	0	0 dB	False	0,80

Model: Oosterweg (2021-06)
Oosterweg - Oosterweg
Groep: (hoofdgroep)
Lijst van Gebouwen, voor rekenmethode Wegverkeerslawaai - RMW-2012

Groep	Refl. 125	Refl. 250	Refl. 500	Refl. 1k	Refl. 2k	Refl. 4k	Refl. 8k
Gebouw3D	0,80	0,80	0,80	0,80	0,80	0,80	0,80

Invoergegevens van het model

Model: Oosterweg (2021-06)
Oosterweg - Oosterweg
Groep: (hoofdgroep)
Lijst van Gebouwen, voor rekenmethode Wegverkeerslawaai - RMW-2012

Groep	ItemID	Grp.ID	Datum	Naam	Omschr.	Vorm	X-1	Y-1	Hoogte	Rel.H	Maaiveld	Hdef.	Vormpunten
Gebouw3D	4709	23	16:15, 26 feb 2021			Polygoon	179439,46	423333,47	10,00	10,00	0,00	Relatief	12
Gebouw3D	4710	23	16:15, 26 feb 2021			Polygoon	179509,46	423331,96	10,00	10,00	0,00	Relatief	6
Gebouw3D	4711	23	16:15, 26 feb 2021			Polygoon	179505,65	423335,08	10,00	10,00	0,00	Relatief	5
Gebouw3D	4712	23	16:15, 26 feb 2021			Polygoon	179502,37	423338,98	10,00	10,00	0,00	Relatief	4
Gebouw3D	4713	23	16:15, 26 feb 2021			Polygoon	179499,24	423342,69	10,00	10,00	0,00	Relatief	5
Gebouw3D	4714	23	16:15, 26 feb 2021			Polygoon	179499,93	423343,27	10,00	10,00	0,00	Relatief	6
Gebouw3D	4715	23	16:15, 26 feb 2021			Polygoon	179469,21	423358,91	10,00	10,00	0,00	Relatief	8
Gebouw3D	4716	23	16:15, 26 feb 2021			Polygoon	179469,21	423358,91	10,00	10,00	0,00	Relatief	4
Gebouw3D	4717	23	16:15, 26 feb 2021			Polygoon	179464,99	423361,78	10,00	10,00	0,00	Relatief	4
Gebouw3D	4718	23	16:15, 26 feb 2021			Polygoon	179445,05	423371,30	10,00	10,00	0,00	Relatief	8
Gebouw3D	4719	23	16:15, 26 feb 2021			Polygoon	179460,78	423364,64	10,00	10,00	0,00	Relatief	8
Gebouw3D	4720	23	16:15, 26 feb 2021			Polygoon	179445,05	423371,30	10,00	10,00	0,00	Relatief	8
Gebouw3D	4721	23	16:15, 26 feb 2021			Polygoon	179434,23	423389,46	10,00	10,00	0,00	Relatief	4
Gebouw3D	4722	23	16:15, 26 feb 2021			Polygoon	179528,46	423387,36	10,00	10,00	0,00	Relatief	6
Gebouw3D	4723	23	16:15, 26 feb 2021			Polygoon	179519,20	423380,53	10,00	10,00	0,00	Relatief	5
Gebouw3D	4724	23	16:15, 26 feb 2021			Polygoon	179514,64	423382,44	10,00	10,00	0,00	Relatief	4
Gebouw3D	4725	23	16:15, 26 feb 2021			Polygoon	179509,93	423384,40	10,00	10,00	0,00	Relatief	4
ontwikkeling	4760	24	17:04, 7 apr 2021	W1		Polygoon	179614,35	423514,70	5,00	5,00	0,00	Relatief	6
ontwikkeling	4761	24	17:03, 7 apr 2021	W2		Polygoon	179626,37	423511,24	5,00	5,00	0,00	Relatief	6
BP Huurlingendam	4782	25	16:36, 26 feb 2021			Polygoon	179481,45	423447,64	12,00	12,00	0,00	Relatief	4
BP Huurlingendam	4783	25	16:36, 26 feb 2021			Polygoon	179396,86	423364,84	12,00	12,00	0,00	Relatief	4
BP Huurlingendam	4790	25	16:41, 26 feb 2021	Wonen		Polygoon	179630,67	423147,46	12,00	12,00	0,00	Relatief	4
BP Huurlingendam	4791	25	16:42, 26 feb 2021	Wonen		Polygoon	179597,50	423118,37	12,00	12,00	0,00	Relatief	4

Invoergegevens van het model

Model: Oosterweg (2021-06)
Oosterweg - Oosterweg
Groep: (hoofdgroep)
Lijst van Gebouwen, voor rekenmethode Wegverkeerslawaai - RMW-2012

Groep	Omtrek	Oppervlak	Min.lengte	Max.lengte	Functie	Gebouwtype	BAG-id	Gemeente	Jaar	AHN-jaar	Trust	Cp	Zwevend	Refl. 63
Gebouw3D	40,88	92,00	0,22	11,14					0	0	0	0 dB	False	0,80
Gebouw3D	31,56	57,22	0,25	9,57					0	0	0	0 dB	False	0,80
Gebouw3D	27,54	44,22	0,25	8,67					0	0	0	0 dB	False	0,80
Gebouw3D	27,54	44,22	5,10	8,67					0	0	0	0 dB	False	0,80
Gebouw3D	27,54	44,22	0,25	8,67					0	0	0	0 dB	False	0,80
Gebouw3D	31,56	57,22	0,25	9,57					0	0	0	0 dB	False	0,80
Gebouw3D	32,97	59,05	0,33	10,53					0	0	0	0 dB	False	0,80
Gebouw3D	29,94	50,34	5,10	9,87					0	0	0	0 dB	False	0,80
Gebouw3D	29,94	50,34	5,10	9,87					0	0	0	0 dB	False	0,80
Gebouw3D	46,83	86,48	3,30	10,77					0	0	0	0 dB	False	0,80
Gebouw3D	32,97	59,04	0,33	10,53					0	0	0	0 dB	False	0,80
Gebouw3D	46,83	86,48	3,30	10,77					0	0	0	0 dB	False	0,80
Gebouw3D	32,25	61,74	6,25	9,87					0	0	0	0 dB	False	0,80
Gebouw3D	32,18	58,11	0,21	10,17					0	0	0	0 dB	False	0,80
Gebouw3D	30,05	50,86	0,21	9,87					0	0	0	0 dB	False	0,80
Gebouw3D	29,94	50,34	5,10	9,87					0	0	0	0 dB	False	0,80
Gebouw3D	32,25	61,73	6,25	9,87					0	0	0	0 dB	False	0,80
ontwikkeling	54,71	133,77	5,20	15,86					0	0	0	0 dB	False	0,80
ontwikkeling	54,91	134,25	5,20	15,80					0	0	0	0 dB	False	0,80
BP Huurlingendam	53,95	181,57	13,00	14,07					0	0	0	0 dB	False	0,80
BP Huurlingendam	54,00	182,00	13,00	14,00					0	0	0	0 dB	False	0,80
BP Huurlingendam	54,00	181,99	13,00	14,00					0	0	0	0 dB	False	0,80
BP Huurlingendam	49,07	147,35	10,23	14,02					0	0	0	0 dB	False	0,80

Model: Oosterweg (2021-06)
Oosterweg - Oosterweg
Groep: (hoofdgroep)
Lijst van Gebouwen, voor rekenmethode Wegverkeerslawaai - RMW-2012

Groep	Refl. 125	Refl. 250	Refl. 500	Refl. 1k	Refl. 2k	Refl. 4k	Refl. 8k
Gebouw3D	0,80	0,80	0,80	0,80	0,80	0,80	0,80
Gebouw3D	0,80	0,80	0,80	0,80	0,80	0,80	0,80
Gebouw3D	0,80	0,80	0,80	0,80	0,80	0,80	0,80
Gebouw3D	0,80	0,80	0,80	0,80	0,80	0,80	0,80
Gebouw3D	0,80	0,80	0,80	0,80	0,80	0,80	0,80
Gebouw3D	0,80	0,80	0,80	0,80	0,80	0,80	0,80
Gebouw3D	0,80	0,80	0,80	0,80	0,80	0,80	0,80
Gebouw3D	0,80	0,80	0,80	0,80	0,80	0,80	0,80
Gebouw3D	0,80	0,80	0,80	0,80	0,80	0,80	0,80
Gebouw3D	0,80	0,80	0,80	0,80	0,80	0,80	0,80
Gebouw3D	0,80	0,80	0,80	0,80	0,80	0,80	0,80
Gebouw3D	0,80	0,80	0,80	0,80	0,80	0,80	0,80
Gebouw3D	0,80	0,80	0,80	0,80	0,80	0,80	0,80
Gebouw3D	0,80	0,80	0,80	0,80	0,80	0,80	0,80
Gebouw3D	0,80	0,80	0,80	0,80	0,80	0,80	0,80
Gebouw3D	0,80	0,80	0,80	0,80	0,80	0,80	0,80
Gebouw3D	0,80	0,80	0,80	0,80	0,80	0,80	0,80
ontwikkeling	0,80	0,80	0,80	0,80	0,80	0,80	0,80
ontwikkeling	0,80	0,80	0,80	0,80	0,80	0,80	0,80
BP Huurlingendam	0,80	0,80	0,80	0,80	0,80	0,80	0,80
BP Huurlingendam	0,80	0,80	0,80	0,80	0,80	0,80	0,80
BP Huurlingendam	0,80	0,80	0,80	0,80	0,80	0,80	0,80
BP Huurlingendam	0,80	0,80	0,80	0,80	0,80	0,80	0,80

Invoergegevens van het model

Model: Oosterweg (2021-06)
Oosterweg - Oosterweg
Groep: (hoofdgroep)
Lijst van Bodemgebieden, voor rekenmethode Wegverkeerslawaai - RMW-2012

Groep	ItemID	Grp.ID	Datum	Naam	Omschr.	Vorm	X-1	Y-1	Vormpunten	Omtrek
groenvoorziening	1332	2	16:46, 11 mrt 2021	groenvoorz	gras- en kruidachtigen	Polygoon	179832,98	423466,20	4	22,53
groenvoorziening	1333	2	16:46, 11 mrt 2021	groenvoorz	gras- en kruidachtigen	Polygoon	179573,90	423538,30	7	16,37
groenvoorziening	1334	2	16:46, 11 mrt 2021	groenvoorz	gras- en kruidachtigen	Polygoon	179823,60	423464,86	5	22,30
groenvoorziening	1335	2	16:46, 11 mrt 2021	groenvoorz	gras- en kruidachtigen	Polygoon	179607,56	423523,40	27	467,32
groenvoorziening	1336	2	16:46, 11 mrt 2021	groenvoorz	gras- en kruidachtigen	Polygoon	179833,11	423453,32	29	282,41
groenvoorziening	1337	2	16:46, 11 mrt 2021	groenvoorz	gras- en kruidachtigen	Polygoon	179645,56	423586,42	24	272,55
groenvoorziening	1338	2	16:46, 11 mrt 2021	groenvoorz	gras- en kruidachtigen	Polygoon	179601,06	423537,99	28	155,77
groenvoorziening	1339	2	16:46, 11 mrt 2021	groenvoorz	gras- en kruidachtigen	Polygoon	179703,64	423509,34	22	214,70
groenvoorziening	1340	2	16:46, 11 mrt 2021	groenvoorz	gras- en kruidachtigen	Polygoon	179913,21	423419,72	11	207,85
groenvoorziening	1341	2	16:46, 11 mrt 2021	groenvoorz	gras- en kruidachtigen	Polygoon	179916,08	423428,29	21	213,84
groenvoorziening	1342	2	16:46, 11 mrt 2021	groenvoorz	gras- en kruidachtigen	Polygoon	179571,98	423547,72	5	18,47
groenvoorziening	1343	2	16:46, 11 mrt 2021	groenvoorz	gras- en kruidachtigen	Polygoon	179565,52	423549,92	10	45,56
groenvoorziening	1345	2	16:46, 11 mrt 2021	groenvoorz	gras- en kruidachtigen	Polygoon	179892,02	423428,04	13	122,64
groenvoorziening	1346	2	16:46, 11 mrt 2021	groenvoorz	gras- en kruidachtigen	Polygoon	179578,23	423545,55	22	33,91
groenvoorziening	1347	2	16:46, 11 mrt 2021	groenvoorz	gras- en kruidachtigen	Polygoon	179543,38	423545,12	8	42,00
groenvoorziening	1348	2	16:46, 11 mrt 2021	groenvoorz	gras- en kruidachtigen	Polygoon	179602,21	423546,85	8	74,92
groenvoorziening	1349	2	16:46, 11 mrt 2021	groenvoorz	gras- en kruidachtigen	Polygoon	179540,30	423551,02	16	107,89
groenvoorziening	1350	2	16:46, 11 mrt 2021	groenvoorz	gras- en kruidachtigen	Polygoon	179676,37	423515,76	8	13,23
groenvoorziening	1351	2	16:46, 11 mrt 2021	groenvoorz	gras- en kruidachtigen	Polygoon	179578,47	423536,51	5	14,72
groenvoorziening	1352	2	16:46, 11 mrt 2021	groenvoorz	gras- en kruidachtigen	Polygoon	179591,76	423547,79	7	46,62
groenvoorziening	1353	2	16:46, 11 mrt 2021	groenvoorz	gras- en kruidachtigen	Polygoon	179676,77	423506,42	8	55,98
groenvoorziening	1354	2	16:46, 11 mrt 2021	groenvoorz	gras- en kruidachtigen	Polygoon	179888,89	423444,30	6	112,10
groenvoorziening	1355	2	16:46, 11 mrt 2021	groenvoorz	gras- en kruidachtigen	Polygoon	179835,76	423462,84	7	116,49
groenvoorziening	1356	2	16:46, 11 mrt 2021	groenvoorz	gras- en kruidachtigen	Polygoon	179946,42	423403,49	22	240,57
groenvoorziening	1357	2	16:46, 11 mrt 2021	groenvoorz	gras- en kruidachtigen	Polygoon	179947,35	423402,90	10	88,90
groenvoorziening	1358	2	16:46, 11 mrt 2021	groenvoorz	gras- en kruidachtigen	Polygoon	179819,68	423471,40	23	243,59
groenvoorziening	1359	2	16:46, 11 mrt 2021	groenvoorz	gras- en kruidachtigen	Polygoon	179654,06	423588,05	18	114,03
groenvoorziening	1360	2	16:46, 11 mrt 2021	groenvoorz	gras- en kruidachtigen	Polygoon	179830,88	423451,15	10	50,00
groenvoorziening	1361	2	16:46, 11 mrt 2021	groenvoorz	gras- en kruidachtigen	Polygoon	179663,56	423524,86	9	134,61
groenvoorziening	1362	2	16:46, 11 mrt 2021	groenvoorz	gras- en kruidachtigen	Polygoon	179689,99	423630,37	15	144,47
groenvoorziening	1363	2	16:46, 11 mrt 2021	groenvoorz	gras- en kruidachtigen	Polygoon	179675,00	423506,96	9	186,80
groenvoorziening	1364	2	16:46, 11 mrt 2021	groenvoorz	gras- en kruidachtigen	Polygoon	179808,58	423470,73	6	31,67
groenvoorziening	1365	2	16:46, 11 mrt 2021	groenvoorz	gras- en kruidachtigen	Polygoon	179917,03	423431,38	26	216,31
groenvoorziening	1370	2	16:46, 11 mrt 2021	groenvoorz	gras- en kruidachtigen	Polygoon	179493,77	423242,78	33	235,53
groenvoorziening	1373	2	16:46, 11 mrt 2021	groenvoorz	gras- en kruidachtigen	Polygoon	179998,50	423386,35	11	158,44
groenvoorziening	1376	2	16:46, 11 mrt 2021	groenvoorz	gras- en kruidachtigen	Polygoon	179487,95	423249,18	4	14,39
groenvoorziening	1381	2	16:46, 11 mrt 2021	groenvoorz	gras- en kruidachtigen	Polygoon	179514,20	423229,56	7	87,18

Model: Oosterweg (2021-06)
Oosterweg - Oosterweg
Groep: (hoofdgroep)
Lijst van Bodemgebieden, voor rekenmethode Wegverkeerslawaai - RMW-2012

Groep	Oppervlak	Min.lengte	Max.lengte	Bf
groenvoorziening	17,34	1,80	9,52	1,00
groenvoorziening	11,82	0,17	4,85	1,00
groenvoorziening	21,53	2,34	7,11	1,00
groenvoorziening	382,97	0,47	73,37	1,00
groenvoorziening	401,19	0,54	29,29	1,00
groenvoorziening	140,51	1,97	44,17	1,00
groenvoorziening	244,67	0,28	39,97	1,00
groenvoorziening	314,89	0,36	25,89	1,00
groenvoorziening	324,48	1,30	78,69	1,00
groenvoorziening	291,32	0,14	87,28	1,00
groenvoorziening	20,05	1,21	6,11	1,00
groenvoorziening	67,09	1,40	16,00	1,00
groenvoorziening	204,35	0,04	46,20	1,00
groenvoorziening	43,57	0,30	11,31	1,00
groenvoorziening	17,76	0,35	15,30	1,00
groenvoorziening	17,65	0,54	20,48	1,00
groenvoorziening	157,55	0,34	28,28	1,00
groenvoorziening	11,33	0,70	2,82	1,00
groenvoorziening	12,32	1,36	5,46	1,00
groenvoorziening	25,04	2,55	12,02	1,00
groenvoorziening	76,62	0,62	19,00	1,00
groenvoorziening	83,47	0,32	47,56	1,00
groenvoorziening	154,92	0,69	52,80	1,00
groenvoorziening	119,28	0,16	46,34	1,00
groenvoorziening	45,81	0,03	35,80	1,00
groenvoorziening	328,56	0,04	51,12	1,00
groenvoorziening	60,59	0,30	26,76	1,00
groenvoorziening	13,10	0,43	12,27	1,00
groenvoorziening	122,80	0,01	39,96	1,00
groenvoorziening	62,64	0,28	29,45	1,00
groenvoorziening	261,10	1,42	70,72	1,00
groenvoorziening	35,49	1,56	12,00	1,00
groenvoorziening	147,35	0,12	46,73	1,00
groenvoorziening	160,77	0,52	56,89	1,00
groenvoorziening	232,45	0,59	39,37	1,00
groenvoorziening	5,43	0,94	6,59	1,00
groenvoorziening	65,71	0,76	42,29	1,00

Invoergegevens van het model

Model: Oosterweg (2021-06)
Oosterweg - Oosterweg
Groep: (hoofdgroep)
Lijst van Bodemgebieden, voor rekenmethode Wegverkeerslawaai - RMW-2012

Groep	ItemID	Grp.ID	Datum	Naam	Omschr.	Vorm	X-1	Y-1	Vormpunten	Omtrek
groenvoorziening	1394	2	16:46, 11 mrt 2021	groenvoorz	gras- en kruidachtigen	Polygoon	179997,42	423383,49	12	261,19
groenvoorziening	1397	2	16:46, 11 mrt 2021	groenvoorz	gras- en kruidachtigen	Polygoon	179379,44	423608,92	27	231,60
groenvoorziening	1398	2	16:46, 11 mrt 2021	groenvoorz	gras- en kruidachtigen	Polygoon	179410,37	423325,22	16	44,63
groenvoorziening	1399	2	16:46, 11 mrt 2021	groenvoorz	gras- en kruidachtigen	Polygoon	179396,10	423386,33	10	155,94
groenvoorziening	1400	2	16:46, 11 mrt 2021	groenvoorz	gras- en kruidachtigen	Polygoon	179411,20	423318,31	19	17,72
groenvoorziening	1402	2	16:46, 11 mrt 2021	groenvoorz	gras- en kruidachtigen	Polygoon	179407,96	423600,54	32	219,15
groenvoorziening	1403	2	16:46, 11 mrt 2021	groenvoorz	gras- en kruidachtigen	Polygoon	179408,11	423615,76	32	434,40
groenvoorziening	1404	2	16:46, 11 mrt 2021	groenvoorz	gras- en kruidachtigen	Polygoon	179379,44	423608,92	28	231,60
groenvoorziening	1405	2	16:46, 11 mrt 2021	groenvoorz	gras- en kruidachtigen	Polygoon	179540,97	423559,04	14	121,13
groenvoorziening	1406	2	16:46, 11 mrt 2021	groenvoorz	gras- en kruidachtigen	Polygoon	179514,20	423229,56	8	87,18
groenvoorziening	1407	2	16:46, 11 mrt 2021	groenvoorz	gras- en kruidachtigen	Polygoon	179530,16	423213,95	8	42,41
groenvoorziening	1408	2	16:46, 11 mrt 2021	groenvoorz	gras- en kruidachtigen	Polygoon	179514,20	423229,56	7	34,42
groenvoorziening	1409	2	16:46, 11 mrt 2021	groenvoorz	gras- en kruidachtigen	Polygoon	179645,56	423586,42	24	262,35
groenvoorziening	1410	2	16:46, 11 mrt 2021	groenvoorz	gras- en kruidachtigen	Polygoon	179408,11	423615,76	33	438,59
groenvoorziening	1411	2	16:46, 11 mrt 2021	groenvoorz	gras- en kruidachtigen	Polygoon	179601,08	423546,02	10	77,72
groenvoorziening	1412	2	16:46, 11 mrt 2021	groenvoorz	gras- en kruidachtigen	Polygoon	179596,64	423546,83	6	47,13
groenvoorziening	1413	2	16:46, 11 mrt 2021	groenvoorz	gras- en kruidachtigen	Polygoon	179663,56	423524,86	11	138,12
groenvoorziening	1414	2	16:46, 11 mrt 2021	groenvoorz	gras- en kruidachtigen	Polygoon	179480,05	423481,69	25	181,23
groenvoorziening	1417	2	16:46, 11 mrt 2021	groenvoorz	gras- en kruidachtigen	Polygoon	179456,17	423456,36	5	19,51
groenvoorziening	1418	2	16:46, 11 mrt 2021	groenvoorz	gras- en kruidachtigen	Polygoon	179451,77	423447,12	7	23,59
groenvoorziening	1419	2	16:46, 11 mrt 2021	groenvoorz	gras- en kruidachtigen	Polygoon	179946,83	423404,40	23	240,57
groenvoorziening	1442	2	16:46, 11 mrt 2021	groenvoorz	gras- en kruidachtigen	Polygoon	179487,67	423569,93	4	16,11
groenvoorziening	1445	2	16:46, 11 mrt 2021	groenvoorz	gras- en kruidachtigen	Polygoon	179601,58	423076,76	21	228,25
groenvoorziening	1446	2	16:46, 11 mrt 2021	groenvoorz	gras- en kruidachtigen	Polygoon	179391,05	423343,15	15	59,25
groenvoorziening	1447	2	16:46, 11 mrt 2021	groenvoorz	gras- en kruidachtigen	Polygoon	179221,38	423509,66	158	415,03
groenvoorziening	1451	2	16:46, 11 mrt 2021	groenvoorz	gras- en kruidachtigen	Polygoon	179407,96	423600,54	31	219,15
groenvoorziening	1453	2	16:46, 11 mrt 2021	groenvoorz	gras- en kruidachtigen	Polygoon	179478,69	423482,95	24	182,89
groenvoorziening	1458	2	16:46, 11 mrt 2021	groenvoorz	gras- en kruidachtigen	Polygoon	179408,11	423615,76	30	434,40
groenvoorziening	1461	2	16:46, 11 mrt 2021	groenvoorz	gras- en kruidachtigen	Polygoon	179373,68	423611,07	26	231,61
groenvoorziening	1463	2	16:46, 11 mrt 2021	groenvoorz	gras- en kruidachtigen	Polygoon	179410,37	423325,22	15	44,60
groenvoorziening	1464	2	16:46, 11 mrt 2021	groenvoorz	gras- en kruidachtigen	Polygoon	179334,75	423691,74	104	337,49
groenvoorziening	1468	2	16:46, 11 mrt 2021	groenvoorz	gras- en kruidachtigen	Polygoon	179396,10	423386,32	11	156,36
groenvoorziening	1478	2	16:46, 11 mrt 2021	groenvoorz	gras- en kruidachtigen	Polygoon	179443,87	423596,11	53	279,94
groenvoorziening	1482	2	16:46, 11 mrt 2021	groenvoorz	gras- en kruidachtigen	Polygoon	179333,99	423680,67	53	215,11
groenvoorziening	1483	2	16:46, 11 mrt 2021	groenvoorz	gras- en kruidachtigen	Polygoon	179538,62	423167,48	16	69,54
groenvoorziening	1486	2	16:46, 11 mrt 2021	groenvoorz	gras- en kruidachtigen	Polygoon	179540,97	423559,04	13	121,13
groenvoorziening	1488	2	16:46, 11 mrt 2021	groenvoorz	gras- en kruidachtigen	Polygoon	179480,84	423569,12	7	6,21

Model: Oosterweg (2021-06)
Oosterweg - Oosterweg
Groep: (hoofdgroep)
Lijst van Bodemgebieden, voor rekenmethode Wegverkeerslawaai - RMW-2012

Groep	Oppervlak	Min.lengte	Max.lengte	Bf
groenvoorziening	142,36	0,38	62,47	1,00
groenvoorziening	83,60	0,05	36,00	1,00
groenvoorziening	21,82	0,13	19,73	1,00
groenvoorziening	159,64	0,72	31,13	1,00
groenvoorziening	19,38	0,18	5,40	1,00
groenvoorziening	295,78	0,03	24,83	1,00
groenvoorziening	248,50	0,02	140,34	1,00
groenvoorziening	83,60	0,05	36,00	1,00
groenvoorziening	212,58	0,14	21,52	1,00
groenvoorziening	65,71	0,25	42,29	1,00
groenvoorziening	32,29	0,29	19,77	1,00
groenvoorziening	23,00	0,10	16,01	1,00
groenvoorziening	139,61	1,97	44,17	1,00
groenvoorziening	252,33	0,02	140,34	1,00
groenvoorziening	18,26	0,54	20,48	1,00
groenvoorziening	30,49	4,87	12,02	1,00
groenvoorziening	126,31	0,01	39,96	1,00
groenvoorziening	117,12	0,05	26,88	1,00
groenvoorziening	19,39	2,67	7,01	1,00
groenvoorziening	24,18	0,52	8,57	1,00
groenvoorziening	119,28	0,16	46,34	1,00
groenvoorziening	13,46	3,05	6,44	1,00
groenvoorziening	150,37	0,54	37,19	1,00
groenvoorziening	44,27	1,32	17,93	1,00
groenvoorziening	1834,57	0,03	81,00	1,00
groenvoorziening	295,78	0,03	24,83	1,00
groenvoorziening	118,66	0,01	26,88	1,00
groenvoorziening	248,50	0,02	140,34	1,00
groenvoorziening	83,61	0,05	36,00	1,00
groenvoorziening	21,74	0,18	19,73	1,00
groenvoorziening	515,28	0,01	34,05	1,00
groenvoorziening	160,04	0,72	31,13	1,00
groenvoorziening	479,22	0,01	33,86	1,00
groenvoorziening	246,90	0,16	17,78	1,00
groenvoorziening	83,28	0,05	24,05	1,00
groenvoorziening	212,58	0,14	21,52	1,00
groenvoorziening	2,25	0,09	1,93	1,00

Invoergegevens van het model

Model: Oosterweg (2021-06)
Oosterweg - Oosterweg
Groep: (hoofdgroep)
Lijst van Bodemgebieden, voor rekenmethode Wegverkeerslawaai - RMW-2012

Groep	ItemID	Grp.ID	Datum	Naam	Omschr.	Vorm	X-1	Y-1	Vormpunten	Omtrek
groenvoorziening	1489	2	16:46, 11 mrt 2021	groenvoorz	gras- en kruidachtigen	Polygoon	179583,89	423531,25	4	15,69
groenvoorziening	1490	2	16:46, 11 mrt 2021	groenvoorz	gras- en kruidachtigen	Polygoon	179411,10	423318,18	21	17,99
groenvoorziening	1491	2	16:46, 11 mrt 2021	groenvoorz	gras- en kruidachtigen	Polygoon	179537,48	423547,22	14	110,79
groenvoorziening	1497	2	16:46, 11 mrt 2021	groenvoorz	gras- en kruidachtigen	Polygoon	179221,38	423509,66	157	415,00
groenvoorziening	1504	2	16:46, 11 mrt 2021	groenvoorz	gras- en kruidachtigen	Polygoon	179443,87	423596,11	54	279,94
groenvoorziening	1505	2	16:46, 11 mrt 2021	groenvoorz	gras- en kruidachtigen	Polygoon	179333,99	423680,67	59	223,29
groenvoorziening	1507	2	16:46, 11 mrt 2021	groenvoorz	gras- en kruidachtigen	Polygoon	179349,34	423549,49	28	147,11
groenvoorziening	1511	2	16:46, 11 mrt 2021	groenvoorz	gras- en kruidachtigen	Polygoon	179370,66	423355,09	16	54,92
groenvoorziening	1517	2	16:46, 11 mrt 2021	groenvoorz	gras- en kruidachtigen	Polygoon	179216,04	423529,35	136	414,31
groenvoorziening	1519	2	16:46, 11 mrt 2021	groenvoorz	gras- en kruidachtigen	Polygoon	179352,92	423549,26	27	147,90
groenvoorziening	1524	2	16:46, 11 mrt 2021	groenvoorz	gras- en kruidachtigen	Polygoon	179216,04	423529,35	133	418,40
groenvoorziening	1525	2	16:46, 11 mrt 2021	groenvoorz	gras- en kruidachtigen	Polygoon	179352,68	423553,68	23	135,04
groenvoorziening	1538	2	16:46, 11 mrt 2021	groenvoorz	gras- en kruidachtigen	Polygoon	180262,57	423401,35	43	28,21
groenvoorziening	1548	2	16:46, 11 mrt 2021	groenvoorz	gras- en kruidachtigen	Polygoon	180269,56	423489,65	4	55,58
groenvoorziening	1577	2	16:46, 11 mrt 2021	groenvoorz	gras- en kruidachtigen	Polygoon	180237,21	423397,22	23	168,46
groenvoorziening	1580	2	16:46, 11 mrt 2021	groenvoorz	gras- en kruidachtigen	Polygoon	180221,01	423271,17	47	236,18
groenvoorziening	1582	2	16:46, 11 mrt 2021	groenvoorz	gras- en kruidachtigen	Polygoon	180170,27	422967,48	20	111,57
groenvoorziening	1587	2	16:46, 11 mrt 2021	groenvoorz	gras- en kruidachtigen	Polygoon	180179,50	422998,16	22	203,33
groenvoorziening	1588	2	16:46, 11 mrt 2021	groenvoorz	gras- en kruidachtigen	Polygoon	180261,52	423389,67	9	108,49
groenvoorziening	1589	2	16:46, 11 mrt 2021	groenvoorz	gras- en kruidachtigen	Polygoon	180226,36	423192,82	48	165,62
groenvoorziening	1591	2	16:46, 11 mrt 2021	groenvoorz	gras- en kruidachtigen	Polygoon	180204,32	423302,11	7	19,77
groenvoorziening	1592	2	16:46, 11 mrt 2021	groenvoorz	gras- en kruidachtigen	Polygoon	180192,78	423097,25	27	402,18
groenvoorziening	1598	2	16:46, 11 mrt 2021	groenvoorz	gras- en kruidachtigen	Polygoon	180253,87	423390,95	62	182,47
groenvoorziening	1603	2	16:46, 11 mrt 2021	groenvoorz	gras- en kruidachtigen	Polygoon	180205,10	423299,08	5	17,66
groenvoorziening	1604	2	16:46, 11 mrt 2021	groenvoorz	gras- en kruidachtigen	Polygoon	180204,16	423095,18	14	213,58
groenvoorziening	1605	2	16:46, 11 mrt 2021	groenvoorz	gras- en kruidachtigen	Polygoon	180219,60	423296,11	37	48,48
groenvoorziening	1606	2	16:46, 11 mrt 2021	groenvoorz	gras- en kruidachtigen	Polygoon	180187,36	422996,67	4	22,41
groenvoorziening	1608	2	16:46, 11 mrt 2021	groenvoorz	gras- en kruidachtigen	Polygoon	180195,30	423112,34	18	141,14
groenvoorziening	1611	2	16:46, 11 mrt 2021	groenvoorz	gras- en kruidachtigen	Polygoon	180161,42	422899,10	18	200,21
groenvoorziening	1612	2	16:46, 11 mrt 2021	groenvoorz	gras- en kruidachtigen	Polygoon	180239,69	423268,17	8	169,21
groenvoorziening	1617	2	16:46, 11 mrt 2021	groenvoorz	gras- en kruidachtigen	Polygoon	180185,78	422989,06	17	190,74
groenvoorziening	1621	2	16:46, 11 mrt 2021	groenvoorz	gras- en kruidachtigen	Polygoon	180206,18	423309,36	79	57,92
groenvoorziening	1623	2	16:46, 11 mrt 2021	groenvoorz	gras- en kruidachtigen	Polygoon	180166,03	422899,42	28	203,41
groenvoorziening	1630	2	16:46, 11 mrt 2021	groenvoorz	gras- en kruidachtigen	Polygoon	180225,36	423268,36	7	23,98
groenvoorziening	1631	2	16:46, 11 mrt 2021	groenvoorz	gras- en kruidachtigen	Polygoon	180223,07	423260,29	4	23,74
groenvoorziening	1632	2	16:46, 11 mrt 2021	groenvoorz	gras- en kruidachtigen	Polygoon	180239,18	423341,23	68	96,29
groenvoorziening	1633	2	16:46, 11 mrt 2021	groenvoorz	gras- en kruidachtigen	Polygoon	180173,13	422963,93	14	52,84

Model: Oosterweg (2021-06)
Oosterweg - Oosterweg
Groep: (hoofdgroep)
Lijst van Bodemgebieden, voor rekenmethode Wegverkeerslawaai - RMW-2012

Groep	Oppervlak	Min.lengte	Max.lengte	Bf
groenvoorziening	9,41	1,47	6,49	1,00
groenvoorziening	20,07	0,18	5,42	1,00
groenvoorziening	65,20	0,05	34,40	1,00
groenvoorziening	1834,56	0,03	81,00	1,00
groenvoorziening	479,23	0,01	33,86	1,00
groenvoorziening	241,77	0,16	17,78	1,00
groenvoorziening	161,28	0,17	11,89	1,00
groenvoorziening	43,57	0,04	17,93	1,00
groenvoorziening	1861,29	0,04	81,00	1,00
groenvoorziening	162,36	0,17	11,89	1,00
groenvoorziening	1544,49	0,04	94,31	1,00
groenvoorziening	149,45	0,17	11,89	1,00
groenvoorziening	31,01	0,06	11,13	1,00
groenvoorziening	76,01	3,07	24,88	1,00
groenvoorziening	157,17	0,10	30,98	1,00
groenvoorziening	971,98	0,43	39,29	1,00
groenvoorziening	110,56	0,15	29,36	1,00
groenvoorziening	226,50	1,81	33,03	1,00
groenvoorziening	328,55	0,20	27,91	1,00
groenvoorziening	306,47	0,05	78,54	1,00
groenvoorziening	10,77	1,09	6,62	1,00
groenvoorziening	429,60	0,81	89,46	1,00
groenvoorziening	1215,29	0,17	21,16	1,00
groenvoorziening	10,71	0,45	7,66	1,00
groenvoorziening	735,32	0,45	34,11	1,00
groenvoorziening	99,68	0,34	12,26	1,00
groenvoorziening	30,74	4,74	6,57	1,00
groenvoorziening	170,78	0,56	38,14	1,00
groenvoorziening	202,96	0,59	21,78	1,00
groenvoorziening	639,41	6,14	76,52	1,00
groenvoorziening	243,74	2,13	55,64	1,00
groenvoorziening	54,96	0,10	3,61	1,00
groenvoorziening	274,93	2,66	28,27	1,00
groenvoorziening	27,16	0,61	8,63	1,00
groenvoorziening	14,31	0,58	10,50	1,00
groenvoorziening	221,69	0,49	18,14	1,00
groenvoorziening	40,96	0,99	12,80	1,00

Invoergegevens van het model

Model: Oosterweg (2021-06)
Oosterweg - Oosterweg
Groep: (hoofdgroep)
Lijst van Bodemgebieden, voor rekenmethode Wegverkeerslawaai - RMW-2012

Groep	ItemID	Grp.ID	Datum	Naam	Omschr.	Vorm	X-1	Y-1	Vormpunten	Omtrek
groenvoorziening	1634	2	16:46, 11 mrt 2021	groenvoorz	gras- en kruidachtigen	Polygoon	180215,79	423194,46	9	214,95
groenvoorziening	1637	2	16:46, 11 mrt 2021	groenvoorz	gras- en kruidachtigen	Polygoon	180221,01	423271,17	50	236,18
groenvoorziening	1638	2	16:46, 11 mrt 2021	groenvoorz	gras- en kruidachtigen	Polygoon	180184,39	423116,74	19	141,14
groenvoorziening	1639	2	16:46, 11 mrt 2021	groenvoorz	gras- en kruidachtigen	Polygoon	180166,67	422950,61	21	111,57
groenvoorziening	1642	2	16:46, 11 mrt 2021	groenvoorz	gras- en kruidachtigen	Polygoon	180198,76	423301,24	8	19,77
groenvoorziening	1647	2	16:46, 11 mrt 2021	groenvoorz	gras- en kruidachtigen	Polygoon	180253,87	423390,95	62	182,47
groenvoorziening	1650	2	16:46, 11 mrt 2021	groenvoorz	gras- en kruidachtigen	Polygoon	180194,12	423310,01	8	37,28
groenvoorziening	1653	2	16:46, 11 mrt 2021	groenvoorz	gras- en kruidachtigen	Polygoon	180080,86	423370,56	7	58,26
groenvoorziening	1657	2	16:46, 11 mrt 2021	groenvoorz	gras- en kruidachtigen	Polygoon	180191,67	423322,84	11	89,41
groenvoorziening	1659	2	16:46, 11 mrt 2021	groenvoorz	gras- en kruidachtigen	Polygoon	180179,94	423331,68	21	162,24
groenvoorziening	1660	2	16:46, 11 mrt 2021	groenvoorz	gras- en kruidachtigen	Polygoon	180112,46	423360,10	12	183,39
groenvoorziening	1662	2	16:46, 11 mrt 2021	groenvoorz	gras- en kruidachtigen	Polygoon	180118,54	423339,28	4	31,31
groenvoorziening	1664	2	16:46, 11 mrt 2021	groenvoorz	gras- en kruidachtigen	Polygoon	180185,13	423308,92	10	37,35
groenvoorziening	1665	2	16:46, 11 mrt 2021	groenvoorz	gras- en kruidachtigen	Polygoon	180185,13	423308,92	40	312,77
groenvoorziening	1666	2	16:46, 11 mrt 2021	groenvoorz	gras- en kruidachtigen	Polygoon	180012,34	423395,89	10	129,24
groenvoorziening	1668	2	16:46, 11 mrt 2021	groenvoorz	gras- en kruidachtigen	Polygoon	180140,82	423330,62	5	49,84
groenvoorziening	1670	2	16:46, 11 mrt 2021	groenvoorz	gras- en kruidachtigen	Polygoon	180154,13	423325,46	6	54,72
groenvoorziening	1671	2	16:46, 11 mrt 2021	groenvoorz	gras- en kruidachtigen	Polygoon	180080,21	423363,58	8	53,13
groenvoorziening	1672	2	16:46, 11 mrt 2021	groenvoorz	gras- en kruidachtigen	Polygoon	180150,49	423322,86	7	58,06
groenvoorziening	1673	2	16:46, 11 mrt 2021	groenvoorz	gras- en kruidachtigen	Polygoon	180112,76	423351,10	7	86,95
groenvoorziening	1674	2	16:46, 11 mrt 2021	groenvoorz	gras- en kruidachtigen	Polygoon	180105,04	423344,52	5	79,63
groenvoorziening	1676	2	16:46, 11 mrt 2021	groenvoorz	gras- en kruidachtigen	Polygoon	180010,04	423394,69	13	141,72
groenvoorziening	1677	2	16:46, 11 mrt 2021	groenvoorz	gras- en kruidachtigen	Polygoon	180136,01	423328,65	7	48,83
groenvoorziening	1678	2	16:46, 11 mrt 2021	groenvoorz	gras- en kruidachtigen	Polygoon	180197,62	423297,45	19	25,89
groenvoorziening	1682	2	16:46, 11 mrt 2021	groenvoorz	gras- en kruidachtigen	Polygoon	180218,32	423250,40	51	236,18
groenvoorziening	1684	2	16:46, 11 mrt 2021	groenvoorz	gras- en kruidachtigen	Polygoon	180136,01	423328,65	8	48,83
groenvoorziening	1690	2	16:46, 11 mrt 2021	groenvoorz	gras- en kruidachtigen	Polygoon	180179,94	423331,68	22	162,24
groenvoorziening	1692	2	16:46, 11 mrt 2021	groenvoorz	gras- en kruidachtigen	Polygoon	180218,32	423250,40	53	236,18
groenvoorziening	1696	2	16:46, 11 mrt 2021	groenvoorz	gras- en kruidachtigen	Polygoon	180197,10	423049,31	83	655,56
groenvoorziening	1703	2	16:46, 11 mrt 2021	groenvoorz	gras- en kruidachtigen	Polygoon	180239,69	423268,17	54	322,21
groenvoorziening	1710	2	16:46, 11 mrt 2021	groenvoorz	gras- en kruidachtigen	Polygoon	180258,02	423369,80	50	129,57
groenvoorziening	1740	2	16:46, 11 mrt 2021	groenvoorz	gras- en kruidachtigen	Polygoon	180223,54	423289,20	114	103,11
groenvoorziening	1766	2	16:46, 11 mrt 2021	groenvoorz	gras- en kruidachtigen	Polygoon	180179,94	423331,68	36	162,06
groenvoorziening	1968	2	16:46, 11 mrt 2021	groenvoorz	gras- en kruidachtigen	Polygoon	179209,96	423513,78	132	81,31
groenvoorziening	2015	2	16:46, 11 mrt 2021	groenvoorz		Polygoon	179339,02	423377,78	8	32,60
groenvoorziening	2018	2	16:46, 11 mrt 2021	groenvoorz		Polygoon	179331,68	423385,00	11	21,62
groenvoorziening	2019	2	16:46, 11 mrt 2021	groenvoorz		Polygoon	179316,82	423399,59	8	37,92

Model: Oosterweg (2021-06)
Oosterweg - Oosterweg
Groep: (hoofdgroep)
Lijst van Bodemgebieden, voor rekenmethode Wegverkeerslawaai - RMW-2012

Groep	Oppervlak	Min.lengte	Max.lengte	Bf
groenvoorziening	705,69	6,64	78,68	1,00
groenvoorziening	972,00	0,27	39,29	1,00
groenvoorziening	170,78	0,23	38,14	1,00
groenvoorziening	110,56	0,15	29,36	1,00
groenvoorziening	10,77	0,26	6,62	1,00
groenvoorziening	1215,29	0,17	21,16	1,00
groenvoorziening	47,03	0,21	14,82	1,00
groenvoorziening	43,04	1,26	24,63	1,00
groenvoorziening	113,33	0,82	30,11	1,00
groenvoorziening	560,24	0,06	43,26	1,00
groenvoorziening	122,75	0,34	70,65	1,00
groenvoorziening	39,60	3,15	12,50	1,00
groenvoorziening	32,86	0,70	9,47	1,00
groenvoorziening	807,87	0,70	50,95	1,00
groenvoorziening	114,17	0,33	40,26	1,00
groenvoorziening	67,03	3,15	20,54	1,00
groenvoorziening	70,62	0,08	25,34	1,00
groenvoorziening	72,20	0,39	21,11	1,00
groenvoorziening	48,87	0,01	26,57	1,00
groenvoorziening	124,57	0,24	32,69	1,00
groenvoorziening	116,38	3,09	36,67	1,00
groenvoorziening	215,81	0,48	37,32	1,00
groenvoorziening	34,09	0,06	18,17	1,00
groenvoorziening	5,09	0,27	4,48	1,00
groenvoorziening	972,00	0,27	38,13	1,00
groenvoorziening	34,09	0,06	18,17	1,00
groenvoorziening	560,24	0,01	43,26	1,00
groenvoorziening	971,99	0,27	36,80	1,00
groenvoorziening	2465,23	0,26	78,68	1,00
groenvoorziening	945,88	0,05	78,54	1,00
groenvoorziening	359,56	0,06	27,91	1,00
groenvoorziening	154,64	0,10	12,26	1,00
groenvoorziening	570,58	0,01	43,26	1,00
groenvoorziening	158,94	0,04	7,52	1,00
groenvoorziening	62,20	0,28	10,61	1,00
groenvoorziening	29,00	0,15	5,50	1,00
groenvoorziening	77,62	0,23	13,28	1,00

Invoergegevens van het model

Model: Oosterweg (2021-06)
Oosterweg - Oosterweg
Groep: (hoofdgroep)
Lijst van Bodemgebieden, voor rekenmethode Wegverkeerslawaai - RMW-2012

Groep	ItemID	Grp.ID	Datum	Naam	Omschr.	Vorm	X-1	Y-1	Vormpunten	Omtrek
groenvoorziening	2020	2	16:46, 11 mrt 2021	groenvoorz		Polygoon	179339,17	423385,88	8	79,71
groenvoorziening	2032	2	16:46, 11 mrt 2021	groenvoorz	gras- en kruidachtigen	Polygoon	179209,96	423513,78	106	87,29
groenvoorziening	2046	2	16:46, 11 mrt 2021	groenvoorz		Polygoon	179337,06	423387,94	10	80,07
groenvoorziening	2057	2	16:46, 11 mrt 2021	groenvoorz	gras- en kruidachtigen	Polygoon	179355,24	423359,06	13	32,78
groenvoorziening	2058	2	16:46, 11 mrt 2021	groenvoorz	bodembedekkers	Polygoon	179274,40	423474,68	12	7,36
groenvoorziening	2059	2	16:46, 11 mrt 2021	groenvoorz	gras- en kruidachtigen	Polygoon	179232,38	423497,80	31	52,80
groenvoorziening	2060	2	16:46, 11 mrt 2021	groenvoorz	gras- en kruidachtigen	Polygoon	179332,92	423383,78	6	17,51
groenvoorziening	2063	2	16:46, 11 mrt 2021	groenvoorz	bodembedekkers	Polygoon	179265,92	423478,24	13	37,55
groenvoorziening	2067	2	16:46, 11 mrt 2021	groenvoorz	bodembedekkers	Polygoon	179327,99	423452,28	12	7,39
groenvoorziening	2068	2	16:46, 11 mrt 2021	groenvoorz	bodembedekkers	Polygoon	179281,09	423471,86	12	7,41
groenvoorziening	2069	2	16:46, 11 mrt 2021	groenvoorz	gras- en kruidachtigen	Polygoon	179281,65	423434,05	273	725,31
groenvoorziening	2070	2	16:46, 11 mrt 2021	groenvoorz	bodembedekkers	Polygoon	179294,58	423466,22	12	7,35
groenvoorziening	2074	2	16:46, 11 mrt 2021	groenvoorz		Polygoon	179252,19	423497,21	47	166,71
groenvoorziening	2078	2	16:46, 11 mrt 2021	groenvoorz	gras- en kruidachtigen	Polygoon	179373,58	423479,61	20	55,47
groenvoorziening	2079	2	16:46, 11 mrt 2021	groenvoorz	gras- en kruidachtigen	Polygoon	179311,36	423404,95	9	16,57
groenvoorziening	2080	2	16:46, 11 mrt 2021	groenvoorz	gras- en kruidachtigen	Polygoon	179365,56	423424,94	8	20,90
groenvoorziening	2082	2	16:46, 11 mrt 2021	groenvoorz	gras- en kruidachtigen	Polygoon	179341,26	423434,84	18	64,95
groenvoorziening	2086	2	16:46, 11 mrt 2021	groenvoorz	bodembedekkers	Polygoon	179274,77	423507,91	10	12,10
groenvoorziening	2092	2	16:46, 11 mrt 2021	groenvoorz	bodembedekkers	Polygoon	179271,29	423502,20	8	7,99
groenvoorziening	2095	2	16:46, 11 mrt 2021	groenvoorz	bodembedekkers	Polygoon	179287,84	423469,02	12	7,38
groenvoorziening	2096	2	16:46, 11 mrt 2021	groenvoorz	gras- en kruidachtigen	Polygoon	179377,68	423480,41	28	81,65
groenvoorziening	2097	2	16:46, 11 mrt 2021	groenvoorz	bodembedekkers	Polygoon	179301,35	423463,40	12	7,40
groenvoorziening	2098	2	16:46, 11 mrt 2021	groenvoorz	bodembedekkers	Polygoon	179298,78	423520,94	17	13,94
groenvoorziening	2101	2	16:46, 11 mrt 2021	groenvoorz	gras- en kruidachtigen	Polygoon	179240,86	423492,93	6	12,23
groenvoorziening	2102	2	16:46, 11 mrt 2021	groenvoorz		Polygoon	179361,66	423440,03	4	3,66
groenvoorziening	2104	2	16:46, 11 mrt 2021	groenvoorz	bodembedekkers	Polygoon	179342,84	423526,56	12	7,37
groenvoorziening	2107	2	16:46, 11 mrt 2021	groenvoorz	gras- en kruidachtigen	Polygoon	179247,82	423498,79	13	89,91
groenvoorziening	2111	2	16:46, 11 mrt 2021	groenvoorz		Polygoon	179342,52	423448,12	4	3,52
groenvoorziening	2114	2	16:46, 11 mrt 2021	groenvoorz	bodembedekkers	Polygoon	179348,38	423443,77	9	12,04
groenvoorziening	2115	2	16:46, 11 mrt 2021	groenvoorz		Polygoon	179250,64	423495,27	23	39,39
groenvoorziening	2116	2	16:46, 11 mrt 2021	groenvoorz	bodembedekkers	Polygoon	179334,73	423449,46	8	11,66
groenvoorziening	2118	2	16:46, 11 mrt 2021	groenvoorz	gras- en kruidachtigen	Polygoon	179378,46	423489,28	62	191,85
groenvoorziening	2119	2	16:46, 11 mrt 2021	groenvoorz	bodembedekkers	Polygoon	179354,67	423441,13	9	8,09
groenvoorziening	2121	2	16:46, 11 mrt 2021	groenvoorz	bodembedekkers	Polygoon	179324,40	423525,56	12	7,40
groenvoorziening	2122	2	16:46, 11 mrt 2021	groenvoorz	bodembedekkers	Polygoon	179308,04	423460,62	12	7,34
groenvoorziening	2123	2	16:46, 11 mrt 2021	groenvoorz	bodembedekkers	Polygoon	179251,00	423484,52	12	24,41
groenvoorziening	2125	2	16:46, 11 mrt 2021	groenvoorz	gras- en kruidachtigen	Polygoon	179233,27	423508,97	13	36,42

Model: Oosterweg (2021-06)
Oosterweg - Oosterweg
Groep: (hoofdgroep)
Lijst van Bodemgebieden, voor rekenmethode Wegverkeerslawaai - RMW-2012

Groep	Oppervlak	Min.lengte	Max.lengte	Bf
groenvoorziening	22,37	1,20	23,97	1,00
groenvoorziening	169,62	0,04	11,97	1,00
groenvoorziening	25,12	0,08	23,97	1,00
groenvoorziening	47,97	0,07	7,77	1,00
groenvoorziening	2,83	0,22	2,00	1,00
groenvoorziening	53,77	0,11	9,51	1,00
groenvoorziening	17,36	0,29	5,88	1,00
groenvoorziening	34,70	0,14	14,11	1,00
groenvoorziening	2,78	0,18	2,00	1,00
groenvoorziening	2,83	0,21	2,02	1,00
groenvoorziening	2136,52	0,05	28,13	1,00
groenvoorziening	2,81	0,21	2,00	1,00
groenvoorziening	47,35	0,15	7,49	1,00
groenvoorziening	87,25	0,19	14,09	1,00
groenvoorziening	5,24	0,05	5,95	1,00
groenvoorziening	26,29	0,22	5,78	1,00
groenvoorziening	52,83	0,10	21,90	1,00
groenvoorziening	7,90	0,24	4,17	1,00
groenvoorziening	3,72	0,22	2,13	1,00
groenvoorziening	2,82	0,19	2,00	1,00
groenvoorziening	66,49	0,59	6,07	1,00
groenvoorziening	2,80	0,22	2,02	1,00
groenvoorziening	9,77	0,21	2,77	1,00
groenvoorziening	4,12	0,16	5,73	1,00
groenvoorziening	0,84	0,90	0,92	1,00
groenvoorziening	2,85	0,20	2,00	1,00
groenvoorziening	430,81	0,61	19,81	1,00
groenvoorziening	0,78	0,86	0,89	1,00
groenvoorziening	7,88	0,22	4,13	1,00
groenvoorziening	10,90	0,10	5,92	1,00
groenvoorziening	7,53	0,22	3,93	1,00
groenvoorziening	115,33	0,59	7,07	1,00
groenvoorziening	3,80	0,08	2,13	1,00
groenvoorziening	2,77	0,21	2,01	1,00
groenvoorziening	2,77	0,21	1,99	1,00
groenvoorziening	21,03	0,19	9,90	1,00
groenvoorziening	25,08	0,26	7,54	1,00

Invoergegevens van het model

Model: Oosterweg (2021-06)
Oosterweg - Oosterweg
Groep: (hoofdgroep)
Lijst van Bodemgebieden, voor rekenmethode Wegverkeerslawaai - RMW-2012

Groep	ItemID	Grp.ID	Datum	Naam	Omschr.	Vorm	X-1	Y-1	Vormpunten	Omtrek
groenvoorziening	2128	2	16:46, 11 mrt 2021	groenvoorz	bodembedekkers	Polygoon	179360,83	423526,25	12	7,37
groenvoorziening	2129	2	16:46, 11 mrt 2021	groenvoorz	gras- en kruidachtigen	Polygoon	179361,53	423442,66	60	188,90
groenvoorziening	2130	2	16:46, 11 mrt 2021	groenvoorz	bodembedekkers	Polygoon	179314,76	423457,78	12	7,36
groenvoorziening	2132	2	16:46, 11 mrt 2021	groenvoorz	bodembedekkers	Polygoon	179321,52	423454,97	12	7,41
groenvoorziening	2135	2	16:46, 11 mrt 2021	groenvoorz	gras- en kruidachtigen	Polygoon	179312,00	423408,38	219	487,31
groenvoorziening	2138	2	16:46, 11 mrt 2021	groenvoorz	gras- en kruidachtigen	Polygoon	179349,15	423549,15	14	60,24
groenvoorziening	2139	2	16:46, 11 mrt 2021	groenvoorz	gras- en kruidachtigen	Polygoon	179220,61	423515,08	35	246,36
groenvoorziening	2141	2	16:46, 11 mrt 2021	groenvoorz	gras- en kruidachtigen	Polygoon	179327,13	423553,08	13	169,31
groenvoorziening	2296	2	16:46, 11 mrt 2021	groenvoorz		Polygoon	179406,08	423296,01	18	50,36
groenvoorziening	2297	2	16:46, 11 mrt 2021	groenvoorz	gras- en kruidachtigen	Polygoon	179406,08	423296,01	32	85,84
groenvoorziening	2299	2	16:46, 11 mrt 2021	groenvoorz	bodembedekkers	Polygoon	179418,79	423414,40	8	10,58
groenvoorziening	2300	2	16:46, 11 mrt 2021	groenvoorz	gras- en kruidachtigen	Polygoon	179407,27	423406,99	15	21,78
groenvoorziening	2301	2	16:46, 11 mrt 2021	groenvoorz	bodembedekkers	Polygoon	179417,26	423508,61	9	8,05
groenvoorziening	2302	2	16:46, 11 mrt 2021	groenvoorz	gras- en kruidachtigen	Polygoon	179393,03	423382,22	17	70,52
groenvoorziening	2303	2	16:46, 11 mrt 2021	groenvoorz	gras- en kruidachtigen	Polygoon	179396,77	423411,44	14	20,82
groenvoorziening	2304	2	16:46, 11 mrt 2021	groenvoorz	bodembedekkers	Polygoon	179409,19	423418,42	12	7,19
groenvoorziening	2305	2	16:46, 11 mrt 2021	groenvoorz	bodembedekkers	Polygoon	179402,93	423421,02	8	10,64
groenvoorziening	2306	2	16:46, 11 mrt 2021	groenvoorz	bodembedekkers	Polygoon	179405,32	423514,19	13	7,41
groenvoorziening	2307	2	16:46, 11 mrt 2021	groenvoorz	bodembedekkers	Polygoon	179395,18	423518,95	10	8,54
groenvoorziening	2308	2	16:46, 11 mrt 2021	groenvoorz	bodembedekkers	Polygoon	179389,46	423426,64	12	7,31
groenvoorziening	2310	2	16:46, 11 mrt 2021	groenvoorz	bodembedekkers	Polygoon	179389,20	423500,28	12	7,39
groenvoorziening	2311	2	16:46, 11 mrt 2021	groenvoorz	bodembedekkers	Polygoon	179387,56	423514,26	14	15,61
groenvoorziening	2312	2	16:46, 11 mrt 2021	groenvoorz	gras- en kruidachtigen	Polygoon	179388,11	423415,11	9	19,29
groenvoorziening	2313	2	16:46, 11 mrt 2021	groenvoorz	bodembedekkers	Polygoon	179382,74	423429,44	12	7,32
groenvoorziening	2314	2	16:46, 11 mrt 2021	groenvoorz	gras- en kruidachtigen	Polygoon	179381,24	423464,36	43	58,35
groenvoorziening	2315	2	16:46, 11 mrt 2021	groenvoorz	gras- en kruidachtigen	Polygoon	179381,02	423418,50	8	16,45
groenvoorziening	2317	2	16:46, 11 mrt 2021	groenvoorz	bodembedekkers	Polygoon	179378,76	423450,22	12	7,32
groenvoorziening	2318	2	16:46, 11 mrt 2021	groenvoorz	gras- en kruidachtigen	Polygoon	179378,70	423492,94	16	56,57
groenvoorziening	2319	2	16:46, 11 mrt 2021	groenvoorz	gras- en kruidachtigen	Polygoon	179377,85	423492,31	39	122,23
groenvoorziening	2320	2	16:46, 11 mrt 2021	groenvoorz	gras- en kruidachtigen	Polygoon	179373,36	423360,54	9	40,58
groenvoorziening	2321	2	16:46, 11 mrt 2021	groenvoorz	gras- en kruidachtigen	Polygoon	179377,22	423490,85	52	138,39
groenvoorziening	2322	2	16:46, 11 mrt 2021	groenvoorz	bodembedekkers	Polygoon	179374,22	423439,34	10	7,43
groenvoorziening	2323	2	16:46, 11 mrt 2021	groenvoorz	bodembedekkers	Polygoon	179379,81	423526,27	8	11,51
groenvoorziening	2324	2	16:46, 11 mrt 2021	groenvoorz	bodembedekkers	Polygoon	179368,30	423525,99	9	10,11
groenvoorziening	2372	2	16:46, 11 mrt 2021	groenvoorz	gras- en kruidachtigen	Polygoon	179371,94	423616,02	45	85,55
groenvoorziening	2383	2	16:46, 11 mrt 2021	groenvoorz	gras- en kruidachtigen	Polygoon	179338,49	423657,27	95	87,68
groenvoorziening	2386	2	16:46, 11 mrt 2021	groenvoorz	gras- en kruidachtigen	Polygoon	179328,22	423631,84	130	57,23

Model: Oosterweg (2021-06)
Oosterweg - Oosterweg
Groep: (hoofdgroep)
Lijst van Bodemgebieden, voor rekenmethode Wegverkeerslawaai - RMW-2012

Groep	Oppervlak	Min.lengte	Max.lengte	Bf
groenvoorziening	2,85	0,22	1,98	1,00
groenvoorziening	77,68	0,12	11,00	1,00
groenvoorziening	2,81	0,22	1,99	1,00
groenvoorziening	2,82	0,21	2,01	1,00
groenvoorziening	419,29	0,28	10,80	1,00
groenvoorziening	119,43	0,49	17,91	1,00
groenvoorziening	589,41	0,58	32,30	1,00
groenvoorziening	259,56	0,65	37,33	1,00
groenvoorziening	14,14	0,02	18,94	1,00
groenvoorziening	366,31	0,04	24,32	1,00
groenvoorziening	5,53	0,71	3,90	1,00
groenvoorziening	29,99	0,22	5,05	1,00
groenvoorziening	3,74	0,23	2,15	1,00
groenvoorziening	62,18	0,42	24,44	1,00
groenvoorziening	24,81	0,22	5,05	1,00
groenvoorziening	2,73	0,17	1,92	1,00
groenvoorziening	6,44	0,23	3,44	1,00
groenvoorziening	2,83	0,19	2,01	1,00
groenvoorziening	4,34	0,11	2,35	1,00
groenvoorziening	2,73	0,21	1,97	1,00
groenvoorziening	2,81	0,19	2,02	1,00
groenvoorziening	11,97	0,11	5,79	1,00
groenvoorziening	20,63	0,24	6,16	1,00
groenvoorziening	2,74	0,21	1,96	1,00
groenvoorziening	87,64	0,23	3,74	1,00
groenvoorziening	13,46	0,21	5,79	1,00
groenvoorziening	2,76	0,20	2,00	1,00
groenvoorziening	45,81	0,98	7,71	1,00
groenvoorziening	67,61	0,65	7,71	1,00
groenvoorziening	20,62	0,82	14,09	1,00
groenvoorziening	64,86	0,12	7,23	1,00
groenvoorziening	3,14	0,10	1,98	1,00
groenvoorziening	7,74	0,30	3,42	1,00
groenvoorziening	5,93	0,21	3,15	1,00
groenvoorziening	144,76	0,11	5,94	1,00
groenvoorziening	402,26	0,03	14,17	1,00
groenvoorziening	167,10	0,03	14,64	1,00

Invoergegevens van het model

Model: Oosterweg (2021-06)
Oosterweg - Oosterweg
Groep: (hoofdgroep)
Lijst van Bodemgebieden, voor rekenmethode Wegverkeerslawaai - RMW-2012

Groep	ItemID	Grp.ID	Datum	Naam	Omschr.	Vorm	X-1	Y-1	Vormpunten	Omtrek
groenvoorziening	2387	2	16:46, 11 mrt 2021	groenvoorz	gras- en kruidachtigen	Polygoon	179388,82	423366,40	24	259,27
groenvoorziening	2391	2	16:46, 11 mrt 2021	groenvoorz	gras- en kruidachtigen	Polygoon	179333,99	423680,67	51	72,85
groenvoorziening	2400	2	16:46, 11 mrt 2021	groenvoorz	gras- en kruidachtigen	Polygoon	179328,22	423631,84	130	57,23
groenvoorziening	2402	2	16:46, 11 mrt 2021	groenvoorz	gras- en kruidachtigen	Polygoon	179338,92	423655,33	120	159,00
groenvoorziening	2403	2	16:46, 11 mrt 2021	groenvoorz	gras- en kruidachtigen	Polygoon	179328,22	423631,84	151	96,53
groenvoorziening	2404	2	16:46, 11 mrt 2021	groenvoorz	gras- en kruidachtigen	Polygoon	179337,76	423660,60	65	107,17
groenvoorziening	2405	2	16:46, 11 mrt 2021	groenvoorz	gras- en kruidachtigen	Polygoon	179331,61	423649,71	18	32,44
groenvoorziening	2406	2	16:46, 11 mrt 2021	groenvoorz	gras- en kruidachtigen	Polygoon	179363,28	423638,16	22	69,06
groenvoorziening	2408	2	16:46, 11 mrt 2021	groenvoorz	gras- en kruidachtigen	Polygoon	179335,39	423679,66	18	45,66
groenvoorziening	2417	2	16:46, 11 mrt 2021	groenvoorz	gras- en kruidachtigen	Polygoon	179422,99	423417,03	8	74,29
groenvoorziening	2418	2	16:46, 11 mrt 2021	groenvoorz	gras- en kruidachtigen	Polygoon	179234,28	423496,14	263	806,44
groenvoorziening	2419	2	16:46, 11 mrt 2021	groenvoorz	gras- en kruidachtigen	Polygoon	179465,64	423467,49	5	17,31
groenvoorziening	2420	2	16:46, 11 mrt 2021	groenvoorz	gras- en kruidachtigen	Polygoon	179473,29	423476,58	14	22,62
groenvoorziening	2421	2	16:46, 11 mrt 2021	groenvoorz	bodembedekkers	Polygoon	179429,41	423502,91	13	12,53
groenvoorziening	2422	2	16:46, 11 mrt 2021	groenvoorz	gras- en kruidachtigen	Polygoon	179465,18	423466,96	18	79,51
groenvoorziening	2423	2	16:46, 11 mrt 2021	groenvoorz	gras- en kruidachtigen	Polygoon	179230,89	423513,00	120	665,09
groenvoorziening	2425	2	16:46, 11 mrt 2021	groenvoorz	gras- en kruidachtigen	Polygoon	179323,42	423536,53	77	340,59
groenvoorziening	2555	2	16:46, 11 mrt 2021	groenvoorz		Polygoon	179405,98	423296,13	13	50,19
groenvoorziening	2568	2	16:46, 11 mrt 2021	groenvoorz	gras- en kruidachtigen	Polygoon	179446,57	423297,32	40	177,72
groenvoorziening	2629	2	16:46, 11 mrt 2021	groenvoorz	bosplantsoen	Polygoon	180126,96	423212,84	12	114,17
groenvoorziening	2657	2	16:46, 11 mrt 2021	groenvoorz	bosplantsoen	Polygoon	180186,74	423158,64	11	131,14
groenvoorziening	4781	2	16:46, 11 mrt 2021	groenvoorz	gras- en kruidachtigen	Polygoon	179481,31	423475,59	20	192,64
struiken	2009	8	16:46, 11 mrt 2021	struiken		Polygoon	179364,18	423360,11	7	181,30
struiken	2384	8	16:46, 11 mrt 2021	struiken		Polygoon	179510,83	423504,26	30	400,10
transitie	2393	9	16:46, 11 mrt 2021	transitie		Polygoon	179386,67	423628,74	73	1363,66
transitie	2397	9	16:46, 11 mrt 2021	transitie		Polygoon	179655,00	423587,51	37	625,52
transitie	2409	9	16:46, 11 mrt 2021	transitie		Polygoon	179386,67	423628,74	82	1508,46
grasland agrarisch	2599	10	16:46, 11 mrt 2021	grasland a		Polygoon	180216,86	423399,19	13	366,09
grasland overig	2374	11	16:46, 11 mrt 2021	grasland o		Polygoon	179486,28	423477,02	7	81,72
grasland overig	2380	11	16:46, 11 mrt 2021	grasland o		Polygoon	179861,11	423604,49	31	473,19
grasland overig	2426	11	16:46, 11 mrt 2021	grasland o		Polygoon	179916,18	423618,28	32	480,59
grasland overig	2433	11	16:46, 11 mrt 2021	grasland o		Polygoon	179486,24	423476,98	30	82,26
grasland overig	2436	11	16:46, 11 mrt 2021	grasland o		Polygoon	179656,44	423475,13	13	136,94
grasland overig	2641	11	16:46, 11 mrt 2021	grasland o		Polygoon	180125,68	423213,07	50	139,45
grasland overig	2647	11	16:46, 11 mrt 2021	grasland o		Polygoon	180198,81	423209,97	15	67,36
bouwland	2335	12	16:46, 11 mrt 2021	bouwland		Polygoon	179781,19	423324,66	100	1271,39
bouwland	2360	12	16:46, 11 mrt 2021	bouwland		Polygoon	179780,55	423324,22	96	1558,38

Model: Oosterweg (2021-06)
Oosterweg - Oosterweg
Groep: (hoofdgroep)
Lijst van Bodemgebieden, voor rekenmethode Wegverkeerslawaai - RMW-2012

Groep	Oppervlak	Min.lengte	Max.lengte	Bf
groenvoorziening	198,80	0,36	26,16	1,00
groenvoorziening	180,22	0,03	17,16	1,00
groenvoorziening	167,10	0,03	14,64	1,00
groenvoorziening	362,27	0,03	12,18	1,00
groenvoorziening	149,07	0,03	14,64	1,00
groenvoorziening	159,39	0,03	17,16	1,00
groenvoorziening	18,03	1,08	5,17	1,00
groenvoorziening	40,00	0,86	11,64	1,00
groenvoorziening	25,96	0,46	4,98	1,00
groenvoorziening	71,11	0,72	24,12	1,00
groenvoorziening	608,14	0,10	15,97	1,00
groenvoorziening	16,63	1,65	5,09	1,00
groenvoorziening	20,96	0,12	7,12	1,00
groenvoorziening	8,42	0,22	4,43	1,00
groenvoorziening	159,34	0,14	35,53	1,00
groenvoorziening	1483,63	0,16	20,06	1,00
groenvoorziening	439,67	0,11	15,14	1,00
groenvoorziening	12,30	0,02	19,49	1,00
groenvoorziening	80,65	0,07	73,02	1,00
groenvoorziening	309,39	1,37	43,75	1,00
groenvoorziening	381,19	1,69	50,95	1,00
groenvoorziening	158,48	0,06	44,62	1,00
struiken	159,01	0,30	88,70	1,00
struiken	489,26	0,08	71,11	1,00
transitie	102069,96	0,02	140,34	1,00
transitie	16713,55	0,04	91,48	1,00
transitie	98361,72	0,02	140,34	1,00
grasland agrarisch	5655,40	2,34	108,06	1,00
grasland overig	116,82	1,03	34,68	1,00
grasland overig	3029,41	0,10	44,79	1,00
grasland overig	2915,73	0,10	44,79	1,00
grasland overig	113,93	0,06	34,68	1,00
grasland overig	973,60	0,27	30,31	1,00
grasland overig	194,51	0,30	13,95	1,00
grasland overig	68,96	0,99	11,80	1,00
bouwland	46427,45	0,11	89,46	1,00
bouwland	46457,03	0,27	121,19	1,00

Invoergegevens van het model

Model: Oosterweg (2021-06)
Oosterweg - Oosterweg
Groep: (hoofdgroep)
Lijst van Bodemgebieden, voor rekenmethode Wegverkeerslawaai - RMW-2012

Groep	ItemID	Grp.ID	Datum	Naam	Omschr.	Vorm	X-1	Y-1	Vormpunten	Omtrek
bouwland	2364	12	16:46, 11 mrt 2021	bouwland		Polygoon	179780,55	423324,22	108	1557,37
bouwland	2371	12	16:46, 11 mrt 2021	bouwland		Polygoon	179653,04	423148,60	110	903,40
bouwland	2390	12	16:46, 11 mrt 2021	bouwland	vollegrondsteelt	Polygoon	179690,62	423630,04	11	193,20
bouwland	2394	12	16:46, 11 mrt 2021	bouwland		Polygoon	179446,76	423519,25	27	351,24
bouwland	2395	12	16:46, 11 mrt 2021	bouwland		Polygoon	179794,25	423352,72	83	1419,63
bouwland	2401	12	16:46, 11 mrt 2021	bouwland		Polygoon	179446,76	423519,25	34	350,34
bouwland	2410	12	16:46, 11 mrt 2021	bouwland		Polygoon	179353,03	423549,55	35	350,34
bouwland	2413	12	16:46, 11 mrt 2021	bouwland		Polygoon	179386,67	423628,74	82	1508,31
bouwland	2415	12	16:46, 11 mrt 2021	bouwland		Polygoon	179446,56	423518,79	36	351,24
bouwland	2429	12	16:46, 11 mrt 2021	bouwland		Polygoon	179794,25	423352,72	81	1427,65
bouwland	2435	12	16:46, 11 mrt 2021	bouwland		Polygoon	179446,56	423518,79	37	351,24
boomteelt	2376	13	16:46, 11 mrt 2021	boomteelt		Polygoon	179664,07	423526,03	21	247,86
boomteelt	2388	13	16:46, 11 mrt 2021	boomteelt		Polygoon	179580,50	423551,41	7	123,98
loofbos	2034	14	16:46, 11 mrt 2021	loofbos		Polygoon	179246,14	423535,30	21	297,08
loofbos	2137	14	16:46, 11 mrt 2021	loofbos		Polygoon	179244,91	423540,72	21	271,43
loofbos	2382	14	16:46, 11 mrt 2021	loofbos		Polygoon	179861,11	423604,49	180	914,11
loofbos	2385	14	16:46, 11 mrt 2021	loofbos		Polygoon	179794,25	423352,72	11	188,00
loofbos	2392	14	16:46, 11 mrt 2021	loofbos		Polygoon	179246,70	423536,58	18	294,66
loofbos	2428	14	16:46, 11 mrt 2021	loofbos		Polygoon	179794,25	423352,72	11	186,37
houtwal	2389	15	16:46, 11 mrt 2021	houtwal		Polygoon	179685,60	423496,90	5	86,28
oever, slootkant	2790	19	16:46, 11 mrt 2021	oever, slo	bestaand	Polygoon	179908,13	423322,54	503	3308,29
oever, slootkant	2792	19	16:46, 11 mrt 2021	oever, slo	bestaand	Polygoon	179974,46	423172,36	138	884,43
oever, slootkant	2794	19	16:46, 11 mrt 2021	oever, slo	bestaand	Polygoon	179820,44	423276,74	188	948,48
oever, slootkant	2796	19	16:46, 11 mrt 2021	oever, slo	bestaand	Polygoon	179906,69	423322,60	55	357,16
oever, slootkant	2797	19	16:46, 11 mrt 2021	oever, slo	bestaand	Polygoon	180012,28	423554,32	129	273,89
oever, slootkant	2798	19	16:46, 11 mrt 2021	oever, slo	bestaand	Polygoon	179977,33	423478,38	175	286,52
oever, slootkant	2799	19	16:46, 11 mrt 2021	oever, slo	bestaand	Polygoon	179819,85	423277,07	76	106,07
oever, slootkant	2800	19	16:46, 11 mrt 2021	oever, slo	bestaand	Polygoon	179714,18	423113,24	105	852,34
oever, slootkant	2814	19	16:46, 11 mrt 2021	oever, slo	bestaand	Polygoon	179480,05	423481,69	196	1150,33
oever, slootkant	2815	19	16:46, 11 mrt 2021	oever, slo	bestaand	Polygoon	179222,10	423510,29	198	1150,33
oever, slootkant	2840	19	16:46, 11 mrt 2021	oever, slo	bestaand	Polygoon	180167,18	422941,46	109	303,35
oever, slootkant	2841	19	16:46, 11 mrt 2021	oever, slo	bestaand	Polygoon	180170,27	422967,48	116	507,04
oever, slootkant	2849	19	16:46, 11 mrt 2021	oever, slo	bestaand	Polygoon	180186,27	423215,70	62	61,86
erf	2994	21	16:46, 11 mrt 2021	erf		Polygoon	179833,79	423467,81	18	105,35
erf	2995	21	16:46, 11 mrt 2021	erf		Polygoon	179814,83	423475,43	425	5744,38
erf	2996	21	16:46, 11 mrt 2021	erf		Polygoon	179903,46	423437,49	21	71,15
erf	2997	21	16:46, 11 mrt 2021	erf		Polygoon	179834,50	423446,73	42	473,68

Model: Oosterweg (2021-06)
Oosterweg - Oosterweg
Groep: (hoofdgroep)
Lijst van Bodemgebieden, voor rekenmethode Wegverkeerslawaai - RMW-2012

Groep	Oppervlak	Min.lengte	Max.lengte	Bf
bouwland	46489,14	0,11	121,19	1,00
bouwland	45449,28	0,06	51,89	1,00
bouwland	1619,92	0,44	31,31	1,00
bouwland	6064,81	0,09	64,76	1,00
bouwland	34018,71	0,11	71,11	1,00
bouwland	6040,47	0,09	36,00	1,00
bouwland	6040,47	0,09	36,00	1,00
bouwland	98330,00	0,02	140,34	1,00
bouwland	6066,69	0,09	36,00	1,00
bouwland	33965,85	0,11	71,11	1,00
bouwland	6066,69	0,09	36,00	1,00
boomteelt	2464,89	1,08	34,06	1,00
boomteelt	840,50	6,48	42,82	1,00
loofbos	3754,14	1,36	81,00	1,00
loofbos	3360,80	1,50	94,31	1,00
loofbos	12939,28	0,11	58,28	1,00
loofbos	750,23	0,84	60,15	1,00
loofbos	3725,92	0,84	81,00	1,00
loofbos	741,54	0,84	60,15	1,00
houtwal	120,71	3,55	39,77	1,00
oever, slootkant	7767,46	0,06	134,35	1,00
oever, slootkant	441,54	0,04	66,13	1,00
oever, slootkant	430,61	0,03	50,25	1,00
oever, slootkant	254,96	0,03	58,54	1,00
oever, slootkant	195,85	0,03	54,23	1,00
oever, slootkant	210,78	0,03	45,71	1,00
oever, slootkant	43,55	0,03	25,22	1,00
oever, slootkant	675,17	0,38	17,28	1,00
oever, slootkant	1600,22	0,04	32,80	1,00
oever, slootkant	1600,22	0,04	32,80	1,00
oever, slootkant	156,34	0,04	41,92	1,00
oever, slootkant	171,82	0,03	36,08	1,00
oever, slootkant	81,94	0,08	12,15	1,00
erf	200,89	0,41	12,89	1,00
erf	46375,98	0,01	130,27	1,00
erf	283,62	0,14	9,61	1,00
erf	2710,24	0,34	41,94	1,00

Model: Oosterweg (2021-06)
Oosterweg - Oosterweg
Groep: (hoofdgroep)
Lijst van Bodemgebieden, voor rekenmethode Wegverkeerslawaai - RMW-2012

Groep	ItemID	Grp.ID	Datum	Naam	Omschr.	Vorm	X-1	Y-1	Vormpunten	Omtrek
erf	2998	21	16:46, 11 mrt 2021	erf		Polygoon	180003,58	423283,19	76	1007,43
erf	2999	21	16:46, 11 mrt 2021	erf		Polygoon	179814,83	423475,43	432	5851,73
erf	3000	21	16:46, 11 mrt 2021	erf		Polygoon	179814,83	423475,43	398	5460,67
erf	3001	21	16:46, 11 mrt 2021	erf		Polygoon	179814,83	423475,43	383	5187,00
erf	3003	21	16:46, 11 mrt 2021	erf		Polygoon	179814,83	423475,43	360	4866,80
erf	3004	21	16:46, 11 mrt 2021	erf		Polygoon	179814,83	423475,43	367	5156,82
erf	3005	21	16:46, 11 mrt 2021	erf		Polygoon	179814,83	423475,43	470	5423,10
erf	3006	21	16:46, 11 mrt 2021	erf		Polygoon	179814,83	423475,43	471	5423,10
erf	3007	21	16:46, 11 mrt 2021	erf		Polygoon	179783,16	423467,31	44	481,07
erf	3008	21	16:46, 11 mrt 2021	erf		Polygoon	179814,83	423475,43	481	5497,68
erf	3009	21	16:46, 11 mrt 2021	erf		Polygoon	179916,18	423618,28	554	5497,81
erf	3010	21	16:46, 11 mrt 2021	erf		Polygoon	179903,46	423437,49	544	5423,23
erf	3011	21	16:46, 11 mrt 2021	erf		Polygoon	179814,83	423475,43	545	5423,23
erf	3012	21	16:46, 11 mrt 2021	erf		Polygoon	180199,69	423485,04	531	5011,35
erf	3013	21	16:46, 11 mrt 2021	erf		Polygoon	179903,46	423437,49	524	4986,68
erf	3075	21	16:46, 11 mrt 2021	erf		Polygoon	179584,79	423580,74	16	168,63
erf	3077	21	16:46, 11 mrt 2021	erf		Polygoon	179335,21	423570,31	28	196,16
erf	3078	21	16:46, 11 mrt 2021	erf		Polygoon	179484,76	423562,71	6	21,19
erf	3091	21	16:46, 11 mrt 2021	erf		Polygoon	179587,39	423592,16	4	15,77
erf	3092	21	16:46, 11 mrt 2021	erf		Polygoon	179665,22	423109,28	4	30,88
erf	3095	21	16:46, 11 mrt 2021	erf		Polygoon	179551,93	423497,48	77	663,83
erf	3096	21	16:46, 11 mrt 2021	erf		Polygoon	179666,06	423530,60	80	628,43
erf	3104	21	16:46, 11 mrt 2021	erf		Polygoon	179544,94	423201,80	14	160,39
erf	3107	21	16:46, 11 mrt 2021	erf		Polygoon	179314,89	423546,79	22	102,45
erf	3111	21	16:46, 11 mrt 2021	erf		Polygoon	179658,90	423098,82	4	24,40
erf	3112	21	16:46, 11 mrt 2021	erf		Polygoon	179529,60	423534,54	15	132,08
erf	3122	21	16:46, 11 mrt 2021	erf		Polygoon	179523,41	423160,31	11	111,55
erf	3124	21	16:46, 11 mrt 2021	erf		Polygoon	179452,70	423532,10	56	519,52
erf	3126	21	16:46, 11 mrt 2021	erf		Polygoon	179478,69	423482,95	36	309,66
erf	3140	21	16:46, 11 mrt 2021	erf		Polygoon	179335,21	423570,31	36	208,96
erf	3143	21	16:46, 11 mrt 2021	erf		Polygoon	179314,89	423546,79	25	103,79
erf	3167	21	16:46, 11 mrt 2021	erf		Polygoon	179666,06	423530,60	81	628,43
erf	3170	21	16:46, 11 mrt 2021	erf		Polygoon	179577,99	423533,16	5	15,80
erf	3172	21	16:46, 11 mrt 2021	erf		Polygoon	179587,70	423529,98	4	18,41
erf	3173	21	16:46, 11 mrt 2021	erf		Polygoon	179511,53	423233,91	8	37,84
erf	3174	21	16:46, 11 mrt 2021	erf		Polygoon	179374,56	423393,38	6	56,15
erf	3175	21	16:46, 11 mrt 2021	erf		Polygoon	179684,01	423518,34	6	54,20

Model: Oosterweg (2021-06)
Oosterweg - Oosterweg
Groep: (hoofdgroep)
Lijst van Bodemgebieden, voor rekenmethode Wegverkeerslawaai - RMW-2012

Groep	Oppervlak	Min.lengte	Max.lengte	Bf
erf	7801,41	0,03	91,37	1,00
erf	46335,90	0,01	130,27	1,00
erf	46809,38	0,01	130,27	1,00
erf	47295,44	0,01	130,27	1,00
erf	49046,70	0,01	130,27	1,00
erf	48953,78	0,01	130,27	1,00
erf	48241,47	0,01	130,27	1,00
erf	48241,47	0,01	130,27	1,00
erf	2829,99	0,34	43,88	1,00
erf	48184,40	0,01	130,27	1,00
erf	48175,05	0,03	130,27	1,00
erf	48232,12	0,03	130,27	1,00
erf	48232,12	0,03	130,27	1,00
erf	49580,32	0,03	130,27	1,00
erf	49610,28	0,03	130,27	1,00
erf	1060,20	0,57	59,45	1,00
erf	785,22	0,03	27,36	1,00
erf	27,73	0,11	5,90	1,00
erf	14,26	2,81	5,07	1,00
erf	58,40	6,59	8,94	1,00
erf	2507,28	0,34	32,76	1,00
erf	1792,32	0,01	43,37	1,00
erf	360,28	2,17	42,29	1,00
erf	475,29	0,26	26,43	1,00
erf	36,04	4,87	7,19	1,00
erf	657,67	0,12	34,40	1,00
erf	366,67	0,11	35,67	1,00
erf	1491,24	0,57	32,42	1,00
erf	975,68	0,69	35,28	1,00
erf	785,48	0,11	27,54	1,00
erf	470,84	0,26	26,43	1,00
erf	1792,32	0,01	43,37	1,00
erf	14,53	0,34	5,12	1,00
erf	20,84	4,01	5,21	1,00
erf	57,20	0,19	14,35	1,00
erf	139,03	0,82	19,33	1,00
erf	107,37	0,68	20,91	1,00

Invoergegevens van het model

Model: Oosterweg (2021-06)
Oosterweg - Oosterweg
Groep: (hoofdgroep)
Lijst van Bodemgebieden, voor rekenmethode Wegverkeerslawaai - RMW-2012

Groep	ItemID	Grp.ID	Datum	Naam	Omschr.	Vorm	X-1	Y-1	Vormpunten	Omtrek
erf	3176	21	16:46, 11 mrt 2021	erf		Polygoon	179565,93	423539,25	4	17,52
erf	3177	21	16:46, 11 mrt 2021	erf		Polygoon	179508,78	423236,38	56	431,84
erf	3179	21	16:46, 11 mrt 2021	erf		Polygoon	179314,89	423546,79	16	102,66
erf	3191	21	16:46, 11 mrt 2021	erf		Polygoon	179345,58	423380,03	51	310,58
erf	3194	21	16:46, 11 mrt 2021	erf		Polygoon	179389,07	423379,86	5	48,03
erf	3209	21	16:46, 11 mrt 2021	erf		Polygoon	179387,00	423467,46	135	735,75
erf	3210	21	16:46, 11 mrt 2021	erf		Polygoon	179314,33	423546,23	23	108,48
erf	3211	21	16:46, 11 mrt 2021	erf		Polygoon	179480,31	423483,59	32	308,87
erf	3213	21	16:46, 11 mrt 2021	erf		Polygoon	179389,07	423379,86	6	48,03
erf	3218	21	16:46, 11 mrt 2021	erf		Polygoon	179287,95	423473,37	293	1011,55
erf	3219	21	16:46, 11 mrt 2021	erf		Polygoon	179339,30	423451,93	12	33,60
erf	3228	21	16:46, 11 mrt 2021	erf		Polygoon	179317,20	423407,43	144	550,79
erf	3230	21	16:46, 11 mrt 2021	erf		Polygoon	179397,85	423427,52	78	290,39
erf	3233	21	16:46, 11 mrt 2021	erf		Polygoon	179356,76	423444,65	11	30,11
erf	3236	21	16:46, 11 mrt 2021	erf		Polygoon	179429,99	423495,10	6	31,95
erf	3238	21	16:46, 11 mrt 2021	erf		Polygoon	179326,89	423521,16	25	67,47
erf	3239	21	16:46, 11 mrt 2021	erf		Polygoon	179308,69	423521,29	12	29,89
erf	3243	21	16:46, 11 mrt 2021	erf		Polygoon	179347,43	423554,10	40	237,64
erf	3263	21	16:46, 11 mrt 2021	erf		Polygoon	179577,30	423102,13	46	501,78
erf	3264	21	16:46, 11 mrt 2021	erf		Polygoon	179577,30	423102,13	55	506,96
erf	3283	21	16:46, 11 mrt 2021	erf		Polygoon	179345,70	423380,03	50	309,98
erf	3284	21	16:46, 11 mrt 2021	erf		Polygoon	179365,81	423361,35	46	307,99
erf	3309	21	16:46, 11 mrt 2021	erf		Polygoon	180244,82	423483,23	6	31,52
erf	3311	21	16:46, 11 mrt 2021	erf		Polygoon	180144,66	423296,64	8	62,53
erf	3314	21	16:46, 11 mrt 2021	erf		Polygoon	180106,05	423302,86	37	269,18
erf	3315	21	16:46, 11 mrt 2021	erf		Polygoon	180140,62	423326,79	8	62,79
erf	3316	21	16:46, 11 mrt 2021	erf		Polygoon	180176,77	423219,68	59	1089,58
erf	3318	21	16:46, 11 mrt 2021	erf		Polygoon	180194,90	423267,22	33	295,43
erf	3320	21	16:46, 11 mrt 2021	erf		Polygoon	180216,86	423399,19	23	171,54
erf	3322	21	16:46, 11 mrt 2021	erf		Polygoon	180187,04	423114,27	43	607,30
erf	3345	21	16:46, 11 mrt 2021	erf		Polygoon	180216,86	423399,19	24	171,54
erf	3346	21	16:46, 11 mrt 2021	erf		Polygoon	180225,81	423385,43	7	28,71
erf	3357	21	16:46, 11 mrt 2021	erf		Polygoon	180156,52	423385,20	4	21,95
ontwikkeling	4758	24	16:46, 11 mrt 2021	tuin		Polygoon	179628,88	423486,03	7	146,70
BP Huurlingendam	4784	25	16:37, 26 feb 2021	Wonen		Polygoon	179475,35	423461,86	9	304,61
BP Huurlingendam	4785	25	16:37, 26 feb 2021	Wonen		Polygoon	179421,16	423399,36	11	259,94
BP Huurlingendam	4786	25	16:38, 26 feb 2021	Wonen		Polygoon	179477,90	423329,84	8	296,82

Model: Oosterweg (2021-06)
Oosterweg - Oosterweg
Groep: (hoofdgroep)
Lijst van Bodemgebieden, voor rekenmethode Wegverkeerslawaai - RMW-2012

Groep	Oppervlak	Min.lengte	Max.lengte	Bf
erf	18,99	3,72	4,71	1,00
erf	2670,14	0,14	32,99	1,00
erf	454,31	0,26	26,43	1,00
erf	1166,22	0,02	23,97	1,00
erf	73,72	0,82	19,80	1,00
erf	2955,07	0,07	35,53	1,00
erf	465,80	0,26	26,43	1,00
erf	945,55	0,04	35,78	1,00
erf	73,72	0,04	19,76	1,00
erf	3505,27	0,02	25,12	1,00
erf	58,37	0,11	11,86	1,00
erf	1343,63	0,08	36,29	1,00
erf	770,23	0,11	36,47	1,00
erf	46,61	0,32	9,86	1,00
erf	49,79	1,65	11,70	1,00
erf	139,64	0,11	5,10	1,00
erf	37,03	0,11	5,52	1,00
erf	1007,69	0,11	37,33	1,00
erf	3434,86	0,41	70,95	1,00
erf	3377,93	0,15	70,95	1,00
erf	1163,48	0,02	23,97	1,00
erf	1142,86	0,02	23,97	1,00
erf	55,93	1,27	9,31	1,00
erf	34,46	0,49	26,51	1,00
erf	1209,20	0,61	26,47	1,00
erf	34,85	0,29	26,47	1,00
erf	12076,40	1,16	119,05	1,00
erf	1411,58	0,01	46,37	1,00
erf	741,21	0,95	36,03	1,00
erf	6098,14	0,23	85,37	1,00
erf	741,21	0,64	36,03	1,00
erf	46,79	0,01	9,41	1,00
erf	29,96	5,08	5,89	1,00
ontwikkeling	1246,21	4,84	44,45	1,00
BP Huurlingendam	5076,29	6,47	100,06	0,50
BP Huurlingendam	4380,89	1,26	47,90	0,50
BP Huurlingendam	5196,04	11,20	82,96	0,50

Invoergegevens van het model

Model: Oosterweg (2021-06)
Oosterweg - Oosterweg
Groep: (hoofdgroep)
Lijst van Bodemgebieden, voor rekenmethode Wegverkeerslawaai - RMW-2012

Groep	ItemID	Grp.ID	Datum	Naam	Omschr.	Vorm	X-1	Y-1	Vormpunten	Omtrek
BP Huurlingendam	4787	25	16:40, 26 feb 2021	Wonen		Polygoon	179567,73	423188,77	5	200,76
BP Huurlingendam	4788	25	16:41, 26 feb 2021	Wonen		Polygoon	179636,42	423049,44	13	281,03

Model: Oosterweg (2021-06)
Oosterweg - Oosterweg
Groep: (hoofdgroep)
Lijst van Bodemgebieden, voor rekenmethode Wegverkeerslawaai - RMW-2012

Groep	Oppervlak	Min.lengte	Max.lengte	Bf
BP Huurlingendam	2202,72	23,01	59,88	0,50
BP Huurlingendam	4565,24	3,49	52,12	0,50

Bijlage 4 Besluit hogere waarden

Bijlage 5 Watertoets

datum 27-1-2021
dossiercode 20210127-9-25393

Algemene projectgegevens
Plannaam: W-20153 BP Oosterweg 188 Wijchen
Projectomschrijving: Bestemmingsplan voor de realisatie van twee modulaire woningen aan de Oosterweg 188 in Wijchen
Oppervlakte plangebied: 2925
Adres: Oosterweg 188, Wijchen
Gemeente: Wijchen
Het plan is ingediend door: S.Rijcken buro Waalbrug

Standaard wateradvies
Op grond van het Besluit Ruimtelijke Ordening moet in de toelichting van ruimtelijke plannen een waterparagraaf worden opgenomen. Hierin wordt beschreven hoe rekening is gehouden met de gevolgen van het plan voor de taken en belangen van het waterschap. De watertoets voor dit plan heeft plaatsgevonden via de Digitale Watertoets (www.dewatertoets.nl).

Uit de ingevoerde gegevens volgt dat er sprake is van een ruimtelijk plan dat een geringe invloed heeft op de taken en belangen van het waterschap. In deze fase van de planvorming (bestemmingsplan) kan volgens het waterschap worden volstaan met dit automatisch gegeneerd wateradvies.

Beleid van Waterschap Rivierenland
Met ingang van 27 november 2015 is het Waterbeheerprogramma 2016-2021 Koers houden, kansen benutten bepalend voor het waterbeleid. Dit plan gaat over het waterbeheer in het hele rivierengebied en het omvat alle watertaken van het waterschap: waterkeringen, waterkwantiteit, waterkwaliteit, wegen en waterketen.
Daarnaast beschikt het Waterschap Rivierenland over een verordening: de Keur voor waterkeringen en wateren. Hierin staan de geboden en verboden die betrekking hebben op watergangen en waterkeringen. Voor het uitvoeren van werkzaamheden kan een vergunning nodig zijn. De werkzaamheden in of nabij de watergangen en waterkeringen worden getoetst aan de beleidsregels.

Waterberging
Voor dit plan is de toename van het verhard oppervlak kleiner dan 500 m² in het stedelijk gebied of kleiner dan 1500 m² in het landelijk gebied. Eventueel kan gebruik worden gemaakt van een eenmalige vrijstelling. Hiervoor kunt u contact opnemen met de afdeling vergunningen van het waterschap. In alle andere gevallen dient u compenserende maatregelen te treffen.

De benodigde ruimte voor waterberging wordt berekend op basis van maatgevende regenbuien, de toename aan verhard oppervlak en de maximaal toelaatbare peilstijging in de watergangen. Voor plannen met een toename aan verharding kan de vuistregel van 436 m³ per hectare verharding worden gebruikt bij bui T=10+10% en 664 m³ bij bui T=100+10%, mits er geen complicerende zaken als kwel aan de orde zijn. De maximaal toelaatbare peilstijging bij bui T=10+10% bedraagt 0,30 meter in het beheergebied van Waterschap Rivierenland. Alleen in het gebied Alblasserwaard en Vijfheerenlanden geldt een maximaal toelaatbare peilstijging van 0,20 meter vanwege de beperkte drooglegging in het gebied. Bij een bui T=100+10% mag geen inundatie optreden. De maatgevende afvoer is 1,5 l/s/ha.

Natuur
Uw plangebied ligt (deels) in een gebied met specifieke natuurdoelen of binnen uw plan liggen specifieke wateren met ecologische doelstellingen. Als algemeen criterium geldt in deze gebieden/wateren het stand-stillbeginsel. Dit beginsel houdt in dat ontwikkelingen niet mogen leiden tot achteruitgang van de huidige situatie, tenzij de negatieve effecten (op bijvoorbeeld ecologie of waterkwantiteit) volledig worden gecompenseerd. Aanvragen om watervergunning op dit punt zullen met name op een zeker behoud van ecologische waarde worden getoetst. Het stand-stillbeginsel geldt in de volgende gebieden:

- Natte landnatuur (EVZ, EHS, incl. TOP-lijstgebieden);
- HEN/SED-wateren (prov. Gld en Waterparels (prov.NB);

- KRW-oppervlaktewaterlichamen.

Verbeelding
In het bestemmingsplan dienen de ecologische waarden en potenties beschermd te worden door middel van een passende regeling.

Conclusie
Wij adviseren positief over het plan, onder de voorwaarde dat er voldoende rekening wordt gehouden met bovengenoemde aandachtspunten (indien van toepassing). Het ruimtelijk plan hoeft in het kader van de watertoets niet meer toegestuurd te worden aan Waterschap Rivierenland.

Vervolgens kunt u het ruimtelijk plan nader uitwerken tot op het niveau van een aanvraag watervergunning of melding (indien van toepassing). Voorwaarde hierbij is dat het op te stellen bestemmingsplan niet conflicteert met deze nadere uitwerking. Dit is uw eigen verantwoordelijkheid.

Vervolg
Voor de uitvoering van het plan kan, afhankelijk van de bovengenoemde aandachtspunten, een watervergunning of melding bij het waterschap vereist zijn. In deze watervergunning of melding kunnen nadere technische eisen aan uw plan gesteld worden. U kunt hiervoor contact opnemen met het secretariaat van de afdeling Vergunningen. Zij zijn bereikbaar via e-mailadres secretariaat-afdelingvergunningen@wsrl.nl en telefoonnummer (0344) 64 94 94.

Wij adviseren u om uw aanvraag of melding vooraf te bespreken met medewerkers van de Afdeling Vergunningen. Dit automatisch gegenereerd wateradvies kan hierbij nuttig zijn. Voor meer informatie over vergunningen en melding kunt u ook terecht op: www.waterschaprivierenland.nl/vergunningen

© Digitale Watertoets - www.dewatertoets.nl Dit document is gegenereerd via de website http://www.dewatertoets.nl//op basis van door u ingevulde gegevens. U bent akkoord gegaan met de door u ingevulde gegevens. Dit digitale advies heeft een geldigheid van 2 jaar.

Bijlage 6 Quickscan Wet natuurbescherming

BLOM ECOLOGIE B.V.

ECOLOGISCH ADVIES & ONDERZOEK

BLOM ECOLOGIE B.V.
ADVIES & ONDERZOEK

Zandweg 46
4181 PM Waardenburg

t 0418 820 288
e info@blomecologie.nl
i www.blomecologie.nl

KvK 67221904
BTW 856882999B01
IBAN NL21RABO0314240683

BURO WAALBRUG
T.a.v. mevr. S. Rijcken
Schoenaker 10
6641 SZ Beuningen

Datum	24 juni 2021
Kenmerk	BE/2021/608/r
Uw kenmerk	Email d.d. 1 juni 2021
Auteur(s)	ir. ing. D. de Boer
Collegiale toets	ing. G. Fairhurst

Quickscan Wet natuurbescherming Oosterweg 188 te Wijchen

Aan de Oosterweg 188 te Wijchen is een perceel met woning, diverse bijgebouwen en een kippenweide gesitueerd. De initiatiefnemer is voornemens twee vrijstaande woningen te realiseren in de huidige kippenweide en een klein stuk naastgelegen grasland. Ten behoeve van de beoogde realisatie zal een bestemmingsplanwijziging plaats dienen te vinden.
De beoogde ontwikkeling heeft mogelijk een negatief effect op beschermde flora en fauna (soortenbescherming), beschermde natuurgebieden (gebiedsbescherming) en/of beschermde houtopstanden. Ten behoeve van de beoogde ontwikkeling geldt de wettelijke verplichting onderzoek te verrichten naar de aanwezigheid van beschermde flora en fauna en de mogelijke effecten van de ruimtelijke ingreep daarop. Middels voorliggend ecologisch oriënterend onderzoek is de (potentiële) aanwezigheid van beschermde flora en fauna en de betekenis van de planlocatie voor deze soorten in kaart gebracht.
Buro Waalbrug begeleidt de ruimtelijke procedure en heeft Blom Ecologie B.V. verzocht de planlocatie te onderzoeken op aanwezigheid van beschermde flora en fauna en deze vervolgens te toetsen aan de effecten van de werkzaamheden en het geldende bestemmingsplan.

Onderzoeksdoelen
Middels dit oriënterende onderzoek worden de volgende onderzoeksvragen beantwoord:

- Is het bestemmingsplan dat wordt opgesteld voor het project zoals hiervoor omschreven uitvoerbaar zoals het bepaalde in de Wro (art. 3.1.6 Bro)?
- Welke, krachtens de Wet natuurbescherming, beschermde flora en fauna zijn (potentieel) aanwezig op de planlocatie?
- Welke negatieve effecten treden op voor (potentieel) aanwezige flora en fauna als gevolg van de beoogde ruimtelijke ingreep?
- Heeft de beoogde ruimtelijke ingreep een negatief effect op het de instandhoudingsdoelen van Natura 2000-gebieden of de wezenlijke kenmerken en waarden van het Gelders natuurnetwerk of de Groene ontwikkelingszone?
- Heeft de beoogde ruimtelijke ingreep een negatief effect op houtopstanden die middels de Wet natuurbescherming zijn beschermd?
- Dienen er vervolgstappen in het kader van de Wet natuurbescherming te worden genomen, en zo ja, welke?

eco·lo·gie (de; v) 1 wetenschap die de betrekkingen tussen de organismen en hun omgeving bestudeert, 2 die betrekkingen zelf; *eco·lo·gisch* (bijvoeglijk naamwoord, bijwoord) 1 m.b.t. de ecologie, 2 milieuvriendelijk; *flo·ra* (de; v(m); meervoud: flora's) 1 alle planten van een bep. gebied, 2 boek dat de opsomming en beschrijving ervan bevat; *fau·na* (de; v(m); meervoud: fauna's) 1 de dierenwereld van een gebied.

Planlocatie

De planlocatie betreft de huidige kippenweide en een klein stuk naastgelegen grasland en is gelegen aan de Oosterweg 188 te Wijchen (figuur 1). De planlocatie is ingericht met een kippenhok, enkele bomen (berken) en grasweide. Het gras op de planlocatie is relatief kort. Op een gedeelte van de planlocatie is het gras echter hoger. De planlocatie is grotendeels omheind door middel van hekwerk. In figuur 2 en bijlage 1 zijn een aantal foto's opgenomen die een impressie geven van de planlocatie en de directe omgeving hiervan.

De directe omgeving van de planlocatie wordt gekenmerkt door agrarische percelen en vrijstaande bebouwing. Ten oosten van de planlocatie zijn een verruigd terrein en een kleine bosopstand gesitueerd. Op een afstand van circa 1,5 km is een spoorlijn gesitueerd. Op circa 500 meter ten oosten van de planlocatie is de N324 gesitueerd. Drukke wegen, spoorlijnen en grote watergangen kunnen voor diverse grondgebonden fauna een barrière vormen.

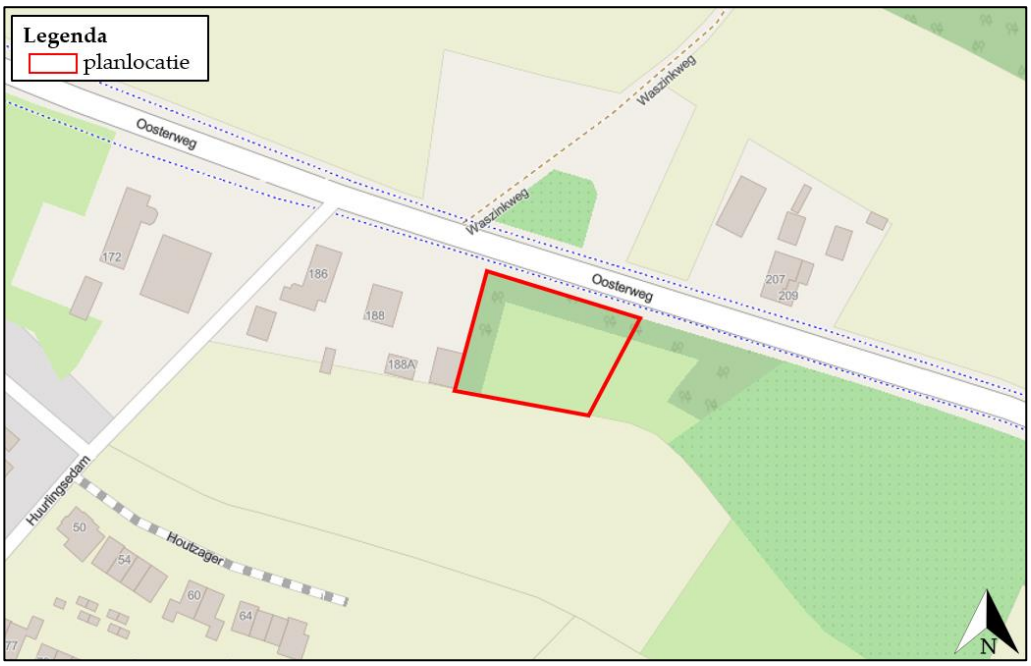

Figuur 1 De planlocatie (rood omkaderd) betreft een kippenweide en is gelegen aan de Oosterweg 188 te Wijchen (bron kaartmateriaal: arcgis.com).

Figuur 2 Fotografische indruk van de planlocatie en de directe omgeving hiervan.

Functieverandering en effecten

De beoogde ingrepen zijn permanent van karakter. De beoogde ontwikkeling betreft de realisatie van twee vrijstaande woningen in de huidige kippenweide en een gedeelte van het naastgelegen grasland. De schuur met functie als kippenhok zal in de beoogde situatie een functie vervullen als fietsenschuur. Op de planlocatie zullen tevens nieuwe groenstructuren aangeplant worden. Zo zal aan de zuid- en oostzijde van de planlocatie een landschapshaag gerealiseerd worden. Tevens worden er in het midden van de planlocatie diverse fruitbomen aangeplant.

Ten behoeve van de beoogde ontwikkeling dient de functie van het perceel te wijzigen. Onderstaand volgt een korte opsomming van de ingrepen en effecten:

- verwijderen terreininrichting: graafwerkzaamheden, transport (afvoer) van materiaal en groen;
- egaliseren terrein: graafwerkzaamheden en grondtransport;
- realisatie nieuwbouw: algemene bouwwerkzaamheden;
- revitalisatie terrein en aanleg verharding: allerhande (straat- en hoveniers) werkzaamheden;
- aanplant groenstructuren: aanplant van bomen en landschapsheggen.

Figuur 3 Visuele representatie van de beoogde situatie (bron: Buro Waalbrug).

Methode

Dit oriënterend onderzoek verkent alle relevante vakgebieden met betrekking tot de Wet natuurbescherming. Hierbij wordt een beoordeling gegeven van de aanwezigheid van specifieke potentie voor beschermde flora en fauna op de planlocatie, de betekenis van de planlocatie voor de aanwezige soorten en de effecten van de voorgenomen ingrepen op de soorten. Dit onderzoek bestaat uit een veldbezoek en raadpleging van externe bronnen.

Veldbezoek

Het veldbezoek is een momentopname van de aanwezige flora en fauna. Op basis van dit veldbezoek wordt een inschatting gemaakt omtrent de mogelijke aanwezigheid van beschermde soorten. Tijdens het veldbezoek is de planlocatie nauwkeurig onderzocht, waarbij ook gelet werd op sporen en delen of restanten van planten en/of dieren. Het veldbezoek heeft plaatsgevonden op 15 juni 2021 en is uitgevoerd door ir. ing. D. de Boer. De weersomstandigheden tijdens het veldbezoek waren; droog, 3/8 bewolkt, 26° Celsius en windkracht 0-1 (Bft).

Externe bronnen

Vaak zijn er al gegevens bekend over een planlocatie en de directe omgeving hiervan. Deze gegevens worden onder andere beheerd in rapporten en naslagwerken en door de Nationale Database Flora en Fauna (NDFF). Raadpleging van externe bronnen levert vaak nuttige aanvullende informatie op en biedt daarmee een vollediger beeld van de (mogelijk) aanwezige flora en fauna.

Wet natuurbescherming

Per 1 januari 2017 zijn drie voormalige wetten; de Flora- en faunawet samen met de Boswet en de Natuurbeschermingswet 1998, vervangen door de Wet natuurbescherming (Wnb). Bevoegdheden zijn met het ingaan van deze wet overgedragen van het rijk naar de provincie.

Algemene zorgplicht

In de Algemene zorgplicht (art. 1.11) wordt voorgeschreven dat nadelige gevolgen voor flora en fauna voorkomen moet worden. Het uitgangspunt van de Algemene zorgplicht is dat het doden, verwonden, verontrusten of beschadigen van flora en fauna wordt vermeden. Deze zorgplicht geldt voor iedereen.

(a) Soortenbescherming

De soortenbescherming is opgedeeld in de volgende beschermingsregimes: *Vogelrichtlijnsoorten* (art. 3.1), *Habitatrichtlijnsoorten* (art. 3.5) en *Andere soorten* (art. 3.10). Hierin worden ook rust- en voortplantingsverblijfplaatsen en het functioneel leefgebied beschermd. Bij negatieve effecten op soorten in de specifieke soortenbescherming geldt een ontheffingsplicht.

Van de verboden als bedoeld in *Andere soorten* art. 3.10 eerste lid kan door bevoegd gezag vrijstelling verleend worden voor het opzettelijk doden of vangen van individuen en voor het opzettelijk beschadigen of vernielen van vaste voortplantingsplaatsen of rustplaatsen voor bepaalde soorten.

In de Omgevingsverordening Gelderland is voor de volgende soorten vrijstelling opgenomen in het kader van ruimtelijke ontwikkelingen:

Tabel 1 Vrijgestelde soorten in het kader van ruimtelijke ontwikkelingen in de provincie Gelderland.

Aardmuis	*Gewone bosspitsmuis*	*Ondergrondse woelmuis*
Bastaardkikker	*Gewone pad*	*Ree*
Bosmuis	*Haas*	*Rosse woelmuis*
Bruine kikker	*Huisspitsmuis*	*Tweekleurige bosspitsmuis*
Dwergmuis	*Kleine watersalamander*	*Veldmuis*
Dwergspitsmuis	*Konijn*	*Vos*
Egel	*Meerkikker*	*Woelrat*

(b) Gebiedsbescherming

Naast de specifieke soortenbescherming kent Nederland ook gebiedsbescherming, waarbij bepaalde gebieden extra bescherming genieten. Het gaat hier hoofdzakelijk om Natura 2000-gebieden en het Gelders Natuurnetwerk en de Groene ontwikkelingszone. In deze gebieden mogen in principe geen werkzaamheden binnen de grenzen uitgevoerd worden.

Natura-2000 gebieden

Voor werkzaamheden in Natura 2000-gebieden is bij mogelijke effecten een Voortoets vereist. Met de Voortoets wordt bepaald of de plannen mogelijk negatieve effecten hebben op de doelstellingen van Natura 2000-gebieden. Ten aanzien van Natura 2000-gebieden kunnen ook externe effecten als stikstofdepositie en licht- of geluidsuitstraling van invloed zijn. Bij negatieve effecten op beschermde natuurgebieden dient een vergunning voorhanden te zijn.

Provinciaal beleid

Binnen het Gelders Natuurnetwerk geldt het 'nee, tenzij'-principe. Voor een ontwikkeling in een Groene Ontwikkelingszone geldt het 'ja, mits' principe. In bepaalde gevallen dient er natuurcompensatie uitgevoerd te worden. Ten aanzien van het Gelders Natuurnetwerk en de Groene Ontwikkelingszone geldt dat externe werking geen toetsingskader is. Bij negatieve effecten op beschermde natuurgebieden die onder provinciaal beleid valt dient tevens een vergunning voorhanden te zijn.

(c) Houtopstanden

Houtopstanden onder de Wnb betreffen zelfstandige eenheden van bomen, boomvormers, struiken, hakhout of griend, met een oppervlakte van 1000 m^2 of meer, of een rijbeplanting met meer dan 20 bomen. Het is verboden een houtopstand geheel of gedeeltelijk te vellen of te doen vellen, met uitzondering van het periodiek vellen van griend- of hakhout, zonder voorafgaand melding te doen bij gedeputeerde staten. Ingeval een houtopstand geheel of gedeeltelijk is geveld, dient deze binnen drie jaar herplant te worden.

Het vellen van houtopstanden is niet meldingsplichtig in het kader van de Wnb als het één van de volgende typen houtopstanden betreft:

a) houtopstanden binnen de bij besluit van de gemeenteraad vastgestelde grenzen van de bebouwde kom;
b) houtopstanden op erven of in tuinen;
c) fruitbomen en windschermen om boomgaarden;
d) naaldbomen, kennelijk bedoeld om te dienen als kerstbomen, indien niet ouder dan twintig jaar;
e) kweekgoed;
f) uit populieren of wilgen bestaande: (1) wegbeplantingen, (2) beplantingen langs waterwegen en/of (3) éénrijige beplantingen langs landbouwgronden;
g) het dunnen van een houtopstand;
h) uit populieren, wilgen, essen of elzen bestaande beplantingen die kennelijk zijn bedoeld voor de productie van houtige biomassa, indien zij: (1) ten minste eens per tien jaar worden geoogst, (2) bestaan uit minstens tienduizend stoven per hectare per beplantingseenheid, zijnde een aaneengesloten beplanting die niet wordt doorsneden door onbeplante stroken breder dan twee meter, en (3) zijn aangelegd na 1 januari 2013.

Beoordeling (a) soortenbescherming

Op basis van het veldbezoek en de bureaustudie wordt per soortgroep besproken wat de potentie van de planlocatie en de directe omgeving daarvan voor het voorkomen van soorten is, en welke effecten daarop te verwachten zijn ten gevolge van de beoogde ontwikkeling. Voor een aantal van de nationaal beschermde soorten (beschermingsregime '*Andere soorten*') geldt vrijstelling in het kader van ruimtelijke ontwikkelingen (zie *soortenbescherming*). In de voorliggende beoordeling is specifiek gelet op de potentiële aanwezigheid van beschermde soorten waarvoor geen vrijstelling geldt c.q. soorten waarvoor een ontheffingsplicht noodzakelijk is.

Planten

Binnen een straal van 5 km van de planlocatie is het voorkomen van de volgende beschermde planten bekend: drijvende waterweegbree, glad biggenkruid, kartuizer anjer, korensla en wilde ridderspoor (NDFF 2011-2021). Gedurende het veldbezoek zijn geen beschermde planten en/of sporen hiervan aangetroffen.

Wegens het ontbreken van oppervlaktewater is het voorkomen van drijvende waterweegbree op voorhand uitgesloten. De overige vorengenoemde beschermde vaatplanten hebben als voorkeursbiotoop kalkarme akkers (korensla en glad biggenkruid), kalkgraslanden (kartuizer anjer) of kalkrijke akkers (wilde ridderspoor) (FLORON verspreidingsatlas, 2021). De bodem op de planlocatie is geclassificeerd als 'kalkloze poldervaaggrond' (Pdok BRO bodemkaart), en voldoet derhalve niet aan het voorkeursbiotoop van de vorengenoemde beschermde soorten. Tevens betreft de planlocatie geen akker of kalkgrasland. Ook zijn de vorengenoemde beschermde vaatplanten niet binnen een straal van 980 m van de planlocatie waargenomen.

Wegens het ontbreken van geschikt habitat is het uitgesloten dat de vorengenoemde beschermde vaatplantensoorten op de planlocatie voorkomen.

Ter plaatse van de planlocatie is slechts sprake van inheemse of aangeplante planten zonder beschermde status. Enkele waargenomen soorten betreffen: berk, duizendblad, gewone vlier, grote brandnetel en zachte ooievaarsbek. Op de muren van het kippenhok is geen (beschermde) muurvegetatie aangetroffen.

De beoogde ontwikkeling leidt niet tot aantasting van beschermde en/of kwetsbare vegetatie. Beschermde planten stellen over het algemeen specifieke eisen aan hun milieu, zoals kalkhoudende, stikstofarme of vochtige groeiplaatsen. Gelet op de functie, ligging en het gebruik van het perceel in relatie tot de habitatpreferentie van kwetsbare en zeldzame soorten wordt de aanwezigheid hiervan niet verwacht. Daarnaast zijn beschermde planten niet aangetroffen gedurende het veldbezoek, waarmee negatieve effecten ten aanzien van beschermde planten derhalve kunnen worden uitgesloten.

Grondgebonden zoogdieren

Binnen een straal van 2 km is de aanwezigheid bekend van de volgende zoogdieren: bever, bosmuis, bruine rat, bunzing, das, dwergmuis, dwergspitsmuis, egel, haas, hermelijn, huismuis, huisspitsmuis, konijn, mol, ree, rode eekhoorn, rosse woelmuis, steenmarter, veldmuis, vos, wezel en woelrat (NDFF 2011-2021). Voor de volgende soorten geldt dat deze beschermd zijn onder de Wet natuurbescherming en dat er geen vrijstelling geldt in het kader van ruimtelijke ontwikkelingen: bever, bunzing, das, rode eekhoorn, hermelijn, steenmarter en wezel.

De kleine marterachtigen (bunzing, hermelijn en wezel) en de steenmarter hebben veelal een voorkeur voor kleinschalige (cultuur-)landschappen met voldoende dekking. De hermelijn, en in mindere mate ook de bunzing, prefereren daarnaast een waterrijke omgeving. Als jachtgebied wordt gebruikt gemaakt van landschapselementen zoals oeverhoekjes, bosjes en hagen. De kleine marterachtigen begeven zich voornamelijk in dichte vegetatie. Buiten de dekking van de vegetatie zijn kleine marterachtigen kwetsbaar voor predatoren zoals roofvogels, vossen of huiskatten (Bouwens, handreiking kleine marters, 2017). De steenmarter kan zich ook begeven in bebouwing. De planlocatie betreft een kippenweide en bevat geen dekkende vegetatiestructuren zoals bosjes en hagen. Tevens kan de planlocatie en omgeving hiervan niet omschreven worden als waterrijk. Het kippenhok is ongeschikt als verblijfplaats voor de steenmarter en wordt aannemelijk gedurende de nacht afgesloten tegen vossenpredatie van de kippen. Wegens het ontbreken van geschikt leefgebied is het uitgesloten dat de planlocatie behoort tot het functioneel leefgebied van de kleine marterachtigen en de steenmarter. Negatieve effecten van de beoogde ontwikkeling op de bunzing, hermelijn, wezel en steenmarter zijn uitgesloten.

De bever is gebonden aan waterrijke habitat met houtige structuren op de oever. De planlocatie is niet gelegen nabij water dat geschikt is voor de bever. Op de planlocatie derhalve zoals verwacht ook geen sporen van de bever (c.q. knaagsporen, pootafdrukken etc.) waargenomen. Het is uitgesloten dat de planlocatie behoort tot het functioneel leefgebied van de bever. Negatieve effecten van de beoogde ontwikkeling op de bever zijn uitgesloten.

De rode eekhoorn leeft in een boom- en bosrijke omgeving. De rode eekhoorn is veelvuldig waargenomen in boomrijke gebieden in Wijchen (NDFF 2011-2021). Op en rondom de planlocatie zijn bomen aanwezig. Het is mogelijk dat de rode eekhoorn zich incidenteel in de bomen op en rondom de planlocatie bevindt. Echter zijn er geen nesten of geschikte nestlocaties van de rode eekhoorn waargenomen. De planlocatie behoort derhalve niet tot het functioneel leefgebied van de rode eekhoorn en vormt geen essentiële migratieroute. Tevens worden er binnen de beoogde ontwikkeling geen bomen gekapt. Negatieve effecten van de beoogde ontwikkeling op de rode eekhoorn zijn uitgesloten.

De das is in 2013 op een afstand van circa 120 meter van de planlocatie waargenomen (NDFF 2011-2021). Ten behoeve van de ontwikkeling van een woonwijk ten zuiden van de planlocatie (Huurlingsedam) is door Stichting Das&Boom in 2016 een onderzoek naar het leefgebied van de das in een groot deel van Wijchen uitgevoerd. Op het perceel ten oosten van de planlocatie zijn maatregelen getroffen ten behoeve van de das. Tijdens het veldbezoek onderliggende aan deze rapportage zijn de planlocatie en het perceel ten oosten onderzocht op sporen van de das (bijlage 2). Op het perceel ten oosten van de planlocatie zijn meerdere sporen van de das waargenomen, waaronder graafsporen en een mestputje. Gezien de hoeveelheid (verse) sporen, kan geconcludeerd worden dat het perceel ten oosten van de planlocatie een functie vervult als migratieroute en mogelijk tevens als (algemeen) leefgebied van de das.

De planlocatie is eveneens zorgvuldig onderzocht op sporen van de das. Op de planlocatie zijn geen sporen van de das (c.q. dassenburcht, graafsporen, snuitputjes, mestputjes, wissels, pootafdrukken of dassenharen) waargenomen. De planlocatie is grotendeels omheind maar incidenteel staat het hekwerk aan één zijde open. Derhalve is het mogelijk dat de das de planlocatie incidenteel betreedt. Wegens het ontbreken van sporen van de das is het echter uitgesloten dat de planlocatie een functie vervult als vaste voortplantingsplaats of rustplaats. Gezien de aanwezigheid van maisakkers rondom de planlocatie en de aanwezigheid van een bosopstand op het perceel ten oosten van de planlocatie, is het uitgesloten dat de planlocatie een essentiële functie vervult als foerageergebied. De beoogde ontwikkeling leidt derhalve niet tot het wegnemen van vaste voorplantingsplaatsen, rustplaatsen, migratieroutes of essentiële foerageergebieden. Tijdens de werkzaamheden dient het perceel ten oosten van de planlocatie in de huidige staat behouden te blijven (zie **Te treffen maatregelen**).

De planlocatie heeft enkel mogelijk een functie voor algemene soorten. Dit betreffen met name de egel en veldmuis. Dergelijke soorten zijn dermate opportunistisch dat in de directe omgeving voldoende vergelijkbaar habitat aanwezig is waar ze zich al dan niet tijdelijk kunnen ophouden. Bovendien geldt voor dergelijke algemene soorten vrijstelling in het kader van ruimtelijke ontwikkelingen. Effecten op beschermde grondgebonden zoogdieren zijn uitgesloten.

Vleermuizen

Binnen een straal van 2 km is het voorkomen bekend van de volgende vleermuissoorten: bosvleermuis, gewone dwergvleermuis, gewone grootoorvleermuis, kleine dwergvleermuis, laatvlieger, meervleermuis, rosse vleermuis en ruige dwergvleermuis (NDFF 2011-2021). Onder de Wet natuurbescherming zijn alle in Nederland voorkomende vleermuizen als *Habitatrichtlijnsoorten* beschermd.

Laanvormige bomenrijen, oude bomen met gaten en scheuren, (oude) gebouwen met kieren en spleten en/of structuurrijke groenelementen kunnen een functioneel onderdeel zijn van een vleermuishabitat (BIJ12 kennisdocument Gewone dwergvleermuis, 2017; Limpens et al., 1997; Dietz et al., 2011).

Het kippenhok is opgebouwd uit enkellaagse houten planken, en vervult derhalve geen functie als verblijfplaats voor gebouwbewonende vleermuizen. Tevens blijft het kippenhok behouden. Op de planlocatie zijn alle bomen geïnspecteerd op de aanwezigheid van boomholten welke kunnen dienen als rust- en/of verblijfplaats. Op de planlocatie zijn geen voor vleermuizen geschikte boomholten aanwezig welke kunnen dienen als rust- en/of verblijfplaats. Tevens zullen er geen bomen gekapt worden. Geconcludeerd kan worden dat de beoogde ontwikkeling niet leidt tot het wegnemen van vaste rust- en/of verblijfplaatsen van vleermuizen.

Hoewel het uitgesloten is dat vleermuizen de planlocatie gebruiken als vaste rust- en/of verblijfplaats, bestaat de mogelijkheid dat vleermuizen de planlocatie gebruiken als foerageergebied en/of vliegroute. Binnen de boogde ontwikkeling zullen er geen opgaande (groen)structuren verwijderd worden. Een negatieve invloed van de beoogde ontwikkeling op essentiële vliegroutes en foerageergebieden is derhalve uitgesloten.

In de luwte van opgaande vegetatie of bebouwing kunnen vliegbewegingen en foerageeractiviteiten van vleermuizen plaatsvinden. Hierbij kan sprake zijn van tijdelijke verstoring van vleermuizen ten gevolge van werkzaamheden of lichtgebruik. Vleermuizen kunnen verblind en daardoor gedesoriënteerd raken als gevolg van felle verlichting. Sterk verlichte locaties worden gemeden door vleermuizen. Tijdens en na de beoogde ontwikkeling dient bij voorkeur geen verlichting te worden toegepast. Verlichting gericht op de bomen dient tijdens de werkzaamheden en in de beoogde situatie voorkomen te worden. Bij voorkeur de werkzaamheden uitvoeren tussen zonsopkomst en zonsondergang. Mocht verlichting tijdens de werkzaamheden noodzakelijk zijn wordt vleermuisvriendelijke verlichting geadviseerd.

Amfibieën

Binnen een straal van 2 km is de aanwezigheid bekend van de volgende amfibieënsoorten: Alpenwatersalamander, bastaardkikker, bruine kikker, gewone pad, heikikker, kamsalamander, kleine watersalamander, poelkikker, rugstreeppad en vuursalamander (NDFF 2011-2021). Voor de volgende soorten geldt dat deze beschermd zijn onder de Wet natuurbescherming en geen vrijstelling geldt in het kader van ruimtelijke ontwikkelingen: Alpenwatersalamander, heikikker, kamsalamander, poelkikker, rugstreeppad en vuursalamander.

Amfibieën leven in zowel een aquatisch (m.n. lente/zomer) als een terrestrisch (m.n. herfst/winter) habitat. Beide habitatonderdelen dienen op korte afstand van elkaar te liggen. Op de planlocatie is geen oppervlaktewater aanwezig. Tevens ontbreken structuurrijke elementen welke als overwinteringsstructuur gebruikt kunnen worden door amfibieën. De waarnemingen van beschermde amfibieën bevinden zich allen op een afstand van >800 m van de planlocatie (NDFF 2011-2021). Wegens het ontbreken van geschikte habitatonderdelen voor beschermde amfibieën, is het uitgesloten dat de planlocatie behoort tot het functioneel leefgebied van beschermde amfibieën. Negatieve effecten op beschermde amfibieën zijn uitgesloten.

Aangezien er geen waarnemingen van de rugstreeppad binnen een straal van 1 km van de planlocatie bekend zijn in de afgelopen 10 jaar (NDFF 2011-2021), is het treffen van maatregelen om kolonisatie tijdens de werkzaamheden te voorkomen niet benodigd.

Het is niet uit te sluiten dat algemene soorten, zoals de bruine kikker en gewone pad, gedurende de terrestrische (herfst/winter) periode voorkomen binnen de planlocatie.

Deze dieren vallen echter onder de vrijstelling voor ruimtelijke ontwikkelingen op basis van de vastgestelde provinciale verordeningen. Negatieve effecten op beschermde amfibieën zijn derhalve uitgesloten.

Reptielen

Binnen een straal van 2 km is de aanwezigheid bekend van de volgende inheemse reptielen: adder en levendbarende hagedis (NDFF 2011-2021). Waarnemingen van beide soorten zijn afkomstig van een heidegebied op een afstand van > 1,3 km van de planlocatie (NDFF 2011-2021). Voor alle inheemse reptielen geldt dat deze beschermd zijn onder de Wet natuurbescherming en geen vrijstelling geldt in het kader van ruimtelijke ontwikkelingen.

Reptielen zijn over het algemeen verbonden aan structuurrijke en weinig verstoorde biotopen als heidevelden, bosgebied en natuurlijke oevers. De planlocatie is hoofdzakelijk ingericht als kippenweide en voorziet derhalve niet in structuurrijke elementen. Wegens het ontbreken van geschikte habitatonderdelen is het uitgesloten dat de adder en levendbarende hagedis op de planlocatie voorkomen. Negatieve effecten op beschermde reptielen zijn derhalve uitgesloten.

Vissen

Binnen een straal van 2 km is de aanwezigheid van beschermde vissoorten niet bekend (NDFF 2011-2021).

Op de planlocatie en binnen de invloedssfeer van de beoogde ontwikkeling bevindt zich geen oppervlaktewater. Negatieve effecten op (beschermde) vissen zijn uitgesloten.

Insecten en andere ongewervelden

Binnen een straal van 2 km is de aanwezigheid bekend van de volgende beschermde insecten of ongewervelden: grote vos, iepenpage en gevlekte witsnuitlibel (NDFF 2011-2021).

De gevlekte witsnuitlibel komt voor bij laagveenmoerassen en vegetatierijke vennen en duinplassen. De grote vos en iepenpage komen voor in en langs bosgebied. Op de planlocatie is van beide habitatten geen sprake. Tevens worden er binnen de beoogde ontwikkeling geen bomen gekapt. Een negatieve invloed van de beoogde ontwikkeling op de grote vos, iepenpage en gevlekte witsnuitlibel zijn uitgesloten.

Op de planlocatie is eveneens geen sprake van specifieke omstandigheden, zoals oud hout, zure vennetjes, die duiden op de mogelijke aanwezigheid van beschermde insecten of andere ongewervelden

Negatieve effecten op de soortgroep zijn uitgesloten.

Vogels

Op de planlocatie en de directe omgeving hiervan zijn tijdens het veldbezoek de volgende soorten waargenomen: ekster en diverse algemene zangvogels.

Vogels - Jaarrond beschermde nestlocaties (cat. 1 t/m 4)

Gedurende het veldbezoek zijn geen individuen, nesten en/of sporen aangetroffen van vogelsoorten met een jaarrond beschermd nestlocatie en/of leefgebied.

De huismus broedt vrijwel altijd bij bebouwing en bouwt zijn nesten onder dakpannen, onder golfplaten, kieren/gaten in de muur en in spantconstructies (BIJ12 kennisdocument Huismus, 2017). De gierzwaluw leeft evenals de huismus in de directe omgeving van mensen en broedt tevens als koloniebroeder in gevels en onder (pannen)daken (BIJ12 kennisdocument Gierzwaluw, 2017). De enige bebouwing op de planlocatie betreft het kippenhok. Het kippenhok beschikt niet over geschikte nestlocaties voor gierzwaluwen en huismussen. Tevens blijft deze blijft in de huidige staat behouden. Groenstructuren blijven eveneens behouden en er worden meer groenstructuren (zoals een landschapshaag) aangeplant. Van aantasting van nestlocaties van de huismus en gierzwaluw en functioneel leefgebied van de huismus is derhalve geen sprake.

Het kippenhok beschikt niet over geschikte invliegopeningen voor uilen, zoals kerkuil en steenuil. Tevens voorziet de planlocatie niet in andere geschikte nestlocaties voor kerk- en steenuilen.

De planlocatie heeft een relatief klein oppervlakte. Desalniettemin is het mogelijk dat uilen incidenteel foerageren op of rondom de planlocatie. In 2017 is de steenuil kort gehoord op het erf van de woning aan de Oosterweg 186/188.

Gezien het niet stelselmatig gebruik van de erven van Oosterweg 186 en 188 is geconcludeerd dat deze niet behoren tot het essentieel foerageergebied van de steenuil (waarnemingen en conclusie van lokale uilenwerkgroep, bron: Gemeente Gelderland – zaaknummer: 2017-006115). Op de planlocatie zijn tijdens het veldbezoek onderliggend aan deze quickscan geen sporen (zoals poepsporen of braakballen) aangetroffen welke kunnen duiden op frequente aanwezigheid van uilen. Tevens is er in de nabije omgeving voldoende alternatief foerageergebied aanwezig. De beoogde ontwikkeling leidt derhalve niet tot het wegnemen van essentieel leefgebied van uilen.

Er zijn geen grote nesten of horsten aangetroffen in de bomen op de planlocatie. De aanwezigheid van in bomen broedende soorten als buizerd, sperwer en ransuil kan uitgesloten worden. Op de planlocatie is geen sprake van functioneel leefgebied van roofvogelsoorten wegens voldoende alternatief foerageergebied in de directe omgeving..

Van overtreding van verbodsbepalingen ten aanzien van vogels met jaarrond beschermde nestlocaties en functioneel leefgebied is geen sprake.

Vogels - Algemene broedvogels en categorie 5 (beschermde nestlocatie gedurende broedperiode en bij ecologisch zwaarwegende redenen)

De planlocatie voorziet in beperkt voedselaanbod en structuurrijke schuilgelegenheden voor algemene soorten. De bomen vormen voor algemene broedvogels zoals merel, duiven en kleine zangvogels geschikte nestlocaties. Gedurende het broedseizoen zijn de nesten en de functionele leefomgeving van voornoemde soorten beschermd. Het broedseizoen vangt aan onder bepaalde klimatologische omstandigheden en betreft indicatief de periode 15 maart t/m 15 juli. Ten aanzien van algemene broedvogels en categorie 5 soorten kunnen de werkzaamheden worden opgestart buiten het broedseizoen en/of na het ongeschikt maken van de planlocatie. Indien de beoogde werkzaamheden in het broedseizoen worden opgestart dient de locatie voorafgaand aan de werkzaamheden geïnspecteerd te worden door een ter zake deskundige.

Beoordeling (b) gebiedsbescherming

De planlocatie maakt geen deel uit van een beschermd gebied en/of locatie betreffende: Natura 2000 en het Gelders Natuurnetwerk en de Groene Ontwikkelingszone. Op een afstand van circa 8,5 km ligt het Natura 2000-gebied 'Rijntakken' (figuur 4). Op een afstand van circa 670 m ligt het Gelders Natuurnetwerk en op een afstand van circa 680 km ligt de Groene ontwikkelingszone (figuur 5).

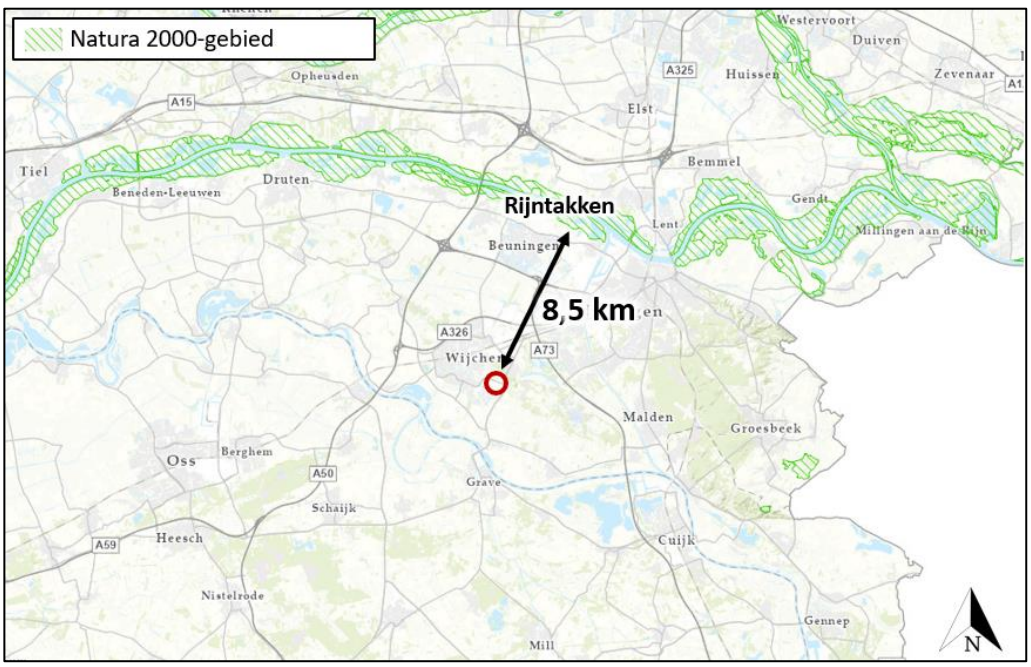

Figuur 4 De planlocatie ligt op een afstand van circa 8,5 km tot het Natura 2000-gebied 'Rijntakken' (bron: geoportaal.gelderland.nl).

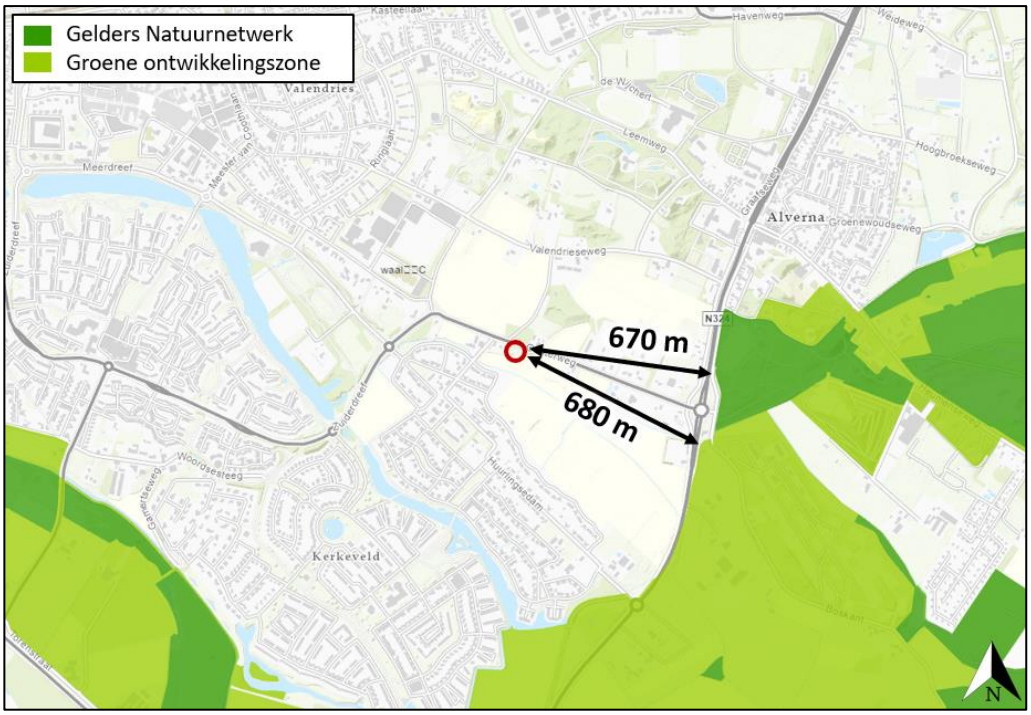

Figuur 5 De planlocatie ligt op een afstand van circa 670 m tot het Gelders Natuurnetwerk en op een afstand van circa 680 m tot de Groene ontwikkelingszone (bron: geoportaal.gelderland.nl).

Ondanks dat de beoogde ontwikkeling buiten een beschermd gebied uitgevoerd wordt, kunnen er nog steeds effecten optreden. Voor een aantal effecten (trillingen, geluid, optische verstoring etc.) geldt dat de afstand tot de omliggende Natura 2000-gebieden per definitie te groot is. Ten aanzien van het Gelders Natuurnetwerk en de Groene Ontwikkelingszone geldt dat externe werking geen toetsingskader is.

Een toename in stikstofdepositie kan een negatief effect sorteren op kwetsbare en gevoelige habitattypen. Blom Ecologie B.V. adviseert om projecten die kunnen leiden tot een toename van stikstofdepositie in stikstofgevoelige habitattypen binnen Natura 2000-gebieden te beoordelen middels de AERIUS Calculator. Doel daarvan is vast te stellen of significante effecten kunnen worden uitgesloten. In sommige gevallen kan op voorhand negatieve effecten ten aanzien van stikstofdepositie worden uitgesloten, wegens de grote afstand tot stikstofgevoelige habitattypen binnen Natura 2000-gebieden, een afname in stikstofemissie of een beperkte ingreep.

De beoogde ontwikkeling betreft de realisatie van twee vrijstaande woningen. Ten opzichte van de huidige situatie leidt de beoogde ingreep tot een beperkte toename in het aantal verkeersbewegingen. De nieuwbouw zal zonder gasaansluiting in de gebruiksfase geen stikstofuitstoot hebben. Gedurende de aanlegfase kan er een beperkte en tijdelijke stikstofemissie verwacht worden ten gevolge van het gebruik van mobiele werktuigen en transportbewegingen (het 'projecteffect').

Gezien er sprake is van een grote afstand (8,5 km) tussen het plangebied en het dichtstbijzijnde Natura 2000-gebied met stikstofgevoelige habitattypen (Rijntakken), in combinatie met de beperkte omvang van de ontwikkeling, wordt op voorhand uitgesloten dat er sprake is van een verhoging van de stikstofdepositie in stikstofgevoelige habitattypen binnen Natura 2000-gebieden. Een berekening middels de AERIUS Calculator kan derhalve achterwege blijven.

Beoordeling (c) houtopstanden

In de beoogde ingreep zijn geen kapwerkzaamheden voorzien. Een meldingsplicht in het kader van de Wnb is niet van toepassing.

Conclusies

Samenvatting

(a) Soortenbescherming

De planlocatie heeft geen essentiële betekenis voor beschermde soorten. De planlocatie is mogelijk geschikt leefgebied voor algemene zoogdieren, foeragerende vleermuizen, amfibieën, insecten en broedvogels welke niet beschermd zijn (behoudens de Algemene zorgplicht) onder de Wet natuurbescherming.

(b) Gebiedsbescherming

De planlocatie maakt geen onderdeel uit van een Natura 2000-gebied, het Gelders natuurnetwerk of de Groene ontwikkelingszone Gelet op de aard van de werkzaamheden, de afstand tot de gebieden en de beoogde situatie is van externe werking op omliggende Natura 2000-gebieden geen sprake. Een AERIUS-berekening, Voortoets en/of 'nee, tenzij'-toets zijn niet noodzakelijk.

(c) Houtopstanden

In de beoogde ingreep zijn geen kapwerkzaamheden voorzien. Een meldingsplicht in het kader van de Wnb is niet van toepassing.

Tabel 2 Overzicht van de Soortenbescherming. Voor de benoemde soorten geldt dat aanvullend onderzoek benodigd is.

Soortenbescherming			
Soortgroep	**Beschermings-regime Wet nb**	**Soortspecifiek onderzoek**	**Mogelijk functie plangebied**
Planten		Nee	
Grondgebonden zoogdieren		Nee	
Vleermuizen		Nee	
Amfibieën		Nee	
Reptielen		Nee	
Vissen		Nee	
Insecten en andere ongewervelden		Nee	
Vogels (cat. 1 t/m 4)		Nee	
Vogels (cat. 5)		Nee	

Tabel 3 Overzicht van beschermde gebieden in het kader van Gebiedsbescherming.

Gebiedsbescherming	**Afstand**	**Effecten**	**Nader onderzoek**
Natura 2000	8,5 km	Geen	N.v.t.
Gelders natuurnetwerk	670 m	Geen	N.v.t.
Groene ontwikkelingszone	680 m	Geen	N.v.t.

Tabel 4 Overzicht van beschermde Houtopstanden.

Houtopstanden	**Aanwezig**	**Kap**	**Melding**
Struiken	Nee	Nee	N.v.t.
Bomen	Ja	Nee	N.v.t.

Uitvoerbaarheid

De beoogde ontwikkeling leidt niet tot overtreding van verbodsbepalingen omtrent soortenbescherming, gebiedsbescherming en houtopstanden in het kader van de Wet natuurbescherming. Tijdens de uitvoering van de werkzaamheden dient rekening te worden gehouden met de (mogelijke) aanwezigheid van foeragerende vleermuizen, algemene broedvogels en de das (in het kader van Algemene zorgplicht). Voor deze soorten dienen maatregelen te worden getroffen om effecten te voorkomen.

Conclusie

De realisatie van twee vrijstaande woningen aan de Oosterweg 188 te Wijchen is uitvoerbaar zoals bepaald in de Wro (art. 3.1.6 Bro).

Vervolgstappen

- De beoogde ontwikkeling leidt niet tot aantasting van beschermde natuurwaarden (soortbescherming, gebiedsbescherming en houtopstanden). Derhalve is het uitvoeren van aanvullend onderzoek niet noodzakelijk.

Te treffen maatregelen ten behoeve van de das

- Het perceel ten oosten van de planlocatie dient in de huidige staat behouden te blijven. Materiaalopslag of het rijden over het perceel ten oosten van de planlocatie is niet toegestaan.
- Verlichting gericht op het perceel ten oosten van de planlocatie is niet toegestaan.

Te treffen algemene maatregelen

- Tijdens de werkzaamheden moet voorzichtig worden gehandeld met alle voorkomende flora en fauna (Algemene zorgplicht).
- Wanneer ondanks zorgvuldig handelen, onderzoek en advies schade lijkt te ontstaan voor beschermde flora en fauna, dient direct contact opgenomen te worden met een ter zake deskundige.
- Alle aanwezige vegetatie of bodemmateriaal (takken, stronken) gefaseerd verwijderen. Dit om bodembewonende dieren de kans te bieden in de nabijgelegen omgeving een ander leefgebied te benutten.
- Er wordt gelegenheid gegeven aan dieren, die tijdens de werkzaamheden worden gevonden, te vluchten of zich te verplaatsen naar een schuilplaats buiten het bereik van de werkzaamheden.
- De planlocatie tijdens de werkzaamheden en in de nieuwe situatie bij voorkeur niet verlichten en in de periode april-oktober de werkzaamheden tussen zonsopgang en zonsondergang uitvoeren (buiten schemerperiodes). Mocht verlichting noodzakelijk zijn hierbij een vleermuisvriendelijke verlichtingswijze toepassen (amberkleurig licht, lichtbundel nederwaarts richten, toepassen geconvergeerde lichtbundel).
- De werkzaamheden opstarten of uitvoeren buiten het broedseizoen van vogels (indicatief medio maart t/m medio juli). Als dit niet mogelijk is dienen de potentiële nestlocaties van algemene broedvogels ruim voorafgaand aan het broedseizoen ongeschikt of ontoegankelijk gemaakt te worden. E.e.a. op aanwijzing van deskundige. Als werkzaamheden in het broedseizoen worden uitgevoerd die mogelijk resulteren in het wegnemen of verstoren van broedgevallen dient voor aanvang door een ter zake deskundig gecontroleerd te worden of er broedvogels aanwezig zijn.

Literatuur

BIJ12, 2017. Kennisdocument Bever *Castor fiber*, versie 1.0. Publicatie: BIJ12, Utrecht.

BIJ12, 2017. Kennisdocument Das *Meles meles*, versie 1.0. Publicatie: BIJ12, Utrecht.

BIJ12, 2017. Kennisdocument Gewone dwergvleermuis *Pipistrellus pipistrellus*, versie 1.0. Publicatie: BIJ12, Utrecht.

BIJ12, 2017. Kennisdocument Gierzwaluw *Apus apus*, versie 1.0. Publicatie: BIJ12, Utrecht.

BIJ12, 2017. Kennisdocument Huismus *Passer domesticus*, versie 1.0. Publicatie: BIJ12, Utrecht.

BIJ12, 2017. Kennisdocument Kerkuil *Tyto alba*, versie 1.0. Publicatie: BIJ12, Utrecht.

BIJ12, 2017. Kennisdocument Levendbarende hagedis *Zootoca vivipara*, versie 1.0. Publicatie: BIJ12, Utrecht.

BIJ12, 2017. Kennisdocument Poelkikker *Rana lessonae*, versie 1.0. Publicatie: BIJ12, Utrecht.

BIJ12, 2017. Kennisdocument Rugstreeppad *Epidalea calamita (voorheen Bufo calamita)*, versie 1.0. Publicatie: BIJ12, Utrecht.

BIJ12, 2017. Kennisdocument Ruige dwergvleermuis *Pipistrellus nathusii,* versie 1.0. Publicatie: BIJ12, Utrecht.

BIJ12, 2017. Kennisdocument Steenuil *Athene Noctua, v*ersie 1.0. Publicatie: BIJ12, Utrecht.

Das&Boom, 2016. Onderzoek naar de compensatiemaatregelen voor de Das in het gebied "Huurlingsedam fase IIa"

Dietz, C., O. von Helversen, D. Nill & P.H.C. Lina, 2011. Vleermuizen: alle soorten van Europa en Noordwest-Afrika: biologie, kenmerken en bedreigingen. Tirion Natuur, Utrecht.

Limpens, H., K. Mostert & W. Bongers, 1997. Atlas van de Nederlandse vleermuizen. Onderzoek naar verspreiding en ecologie. KNNV Uitgeverij, Utrecht.

Provincie Gelderland, 2017. Besluit wet natuurbescherming van gedeputeerde staten van Gelderland. Datum besluit: 21 november 2017. Zaaknummer: 2017-006115

Geraadpleegde websites

www.arcgis.com
www.bij12.nl
www.geoportaal.gelderland.nl
www.natura2000.eea.europa.eu
www.ndff.nl
www.ravon.nl
www.ruimtelijkeplannen.nl
www.synbiosys.alterra.nl
www.verspreidingsatlas.nl
www.vlinderstichting.nl
www.zoogdiervereniging.nl

We hopen u met deze rapportage voldoende te hebben geïnformeerd. Mochten er desondanks vragen zijn kunt u vrijblijvend contact opnemen.

Met vriendelijke groet,

Blom Ecologie B.V.,
ir. ing. D. de Boer
Auteur

Blom Ecologie B.V.,
ing. G. Fairhurst
Collegiale toets

Bijlage 1 Fotografische impressie
Bijlage 2 Sporen van de das

© BLOM ECOLOGIE B.V.
ZANDWEG 46A - 4181 PM WAARDENBURG

Niets uit deze rapportage mag zonder schriftelijke toestemming van de opdrachtgever en Blom Ecologie B.V. worden gebruikt door derden. Onder gebruik worden alle vormen van kopie, openbaarmaking en elke andere toepassing begrepen. Deze rapportage mag alleen gebruikt worden voor het doel waarvoor het is samengesteld.

Blom Ecologie B.V. is niet aansprakelijk voor schade die voortkomt uit toepassing van de resultaten van werkzaamheden en/of gegevens verkregen van Blom Ecologie B.V.

Bijlage 1 Fotografische impressie

Figuur 1 De kippenweide welke behoort tot de planlocatie. Het kippenhok is eveneens in dit figuur weergegeven.

Figuur 2 Het stuk grasland naast de kippenweide dat behoort tot de planlocatie.

Bijlage 2 Sporen van de das

In figuur 1 is weergegeven waar sporen van de das zijn aangetroffen. De planlocatie en het perceel ten oosten hiervan (tot aan het dassenraster) zijn onderzocht. De cijfers corresponderen met de foto's in deze bijlage.

Figuur 1 Overzicht van de aangelegde en natuurlijke structuren van de das.

Figuur 2 Nummer 1: dassenpoort.

Figuur 3 Nummer 2: dassentunnel.

Figuur 4 Nummer 3: dassentunnel.

Figuur 5 Nummer 4: graafsporen.

Figuur 6 Nummer 5: mestputje.

Figuur 7 Nummer 6: doorgang onder hekwerk.

Figuur 8 Nummer 7: doorgang onder hekwerk.

Figuur 9 Nummer 8: loopspoor bij doorgang onder hek (nummer 8).

Besluit hogere waarden Wet geluidhinder Oosterweg 188 te Wijchen

Datum: 9 november 2021

1. Inleiding

In de Wet geluidhinder (Wgh) en het Besluit geluidhinder (Bgh) worden grenzen gesteld aan de geluidsbelasting van woningen en andere geluidsgevoelige bestemmingen. Het gaat daarbij om de geluidsbelasting die wordt veroorzaakt door wegverkeer, railverkeer en industrieterreinen. Voor deze geluidsbronnen gelden verschillende voorkeurswaarden die alleen onder voorwaarden mogen worden overschreden. Geluidsbelastingen boven de voorkeurswaarden moeten met een besluit hogere waarden worden vastgelegd. Gemeente Wijchen heeft in de beleidsregels Notitie Hogere Waarden (2007) vastgelegd onder welke voorwaarden geluidsbelastingen boven de voorkeurswaarden zijn toestaan. Deze hogere waarden kunnen nooit hoger zijn dan de in de Wgh en het Bgh vastgelegde maximum.

Korte omschrijving van het plan:

Bestemmingsplan "Oosterweg 188". Dit bestemmingsplan voorziet in nieuwbouw van twee vrijstaande woningen aan de Oosterweg naast huisnummer 188. De nieuwe woningen krijgen één bouwlaag. De locatie ligt binnen de bebouwde kom (conform de Wegverkeerswet 1994). De twee nieuwe woningen liggen binnen de geluidzone van de Oosterweg.

Dit besluit hogere waarden behoort bij:

- bestemmingsplan "Oosterweg 188".

Dit besluit hogere waarden heeft betrekking op:

-de woningen 1 en 2 zoals aangegeven in bijlage 2.

Gegevens akoestisch onderzoek (zie bijlage 1):

Akoestisch onderzoek wegverkeerslawaai, Oosterweg 188, Wijchen, De Milieuadviseur, 11 juni 2021, projectnummer: 20111

2. Overwegingen

De Wet geluidhinder

Dit besluit hogere waarden wordt genomen op basis van artikel 110a, lid 1 van de Wet geluidhinder, het Besluit geluidhinder en de Notitie Hogere Waarden:
• artikel 82 Wgh, artikel 83 Wgh, artikel 85 Wgh, artikel 110a lid 5 en 6 Wgh, artikel 3 Bgh, artikel 3.2 Bgh, (wegverkeerslawaai)

- Geluidsbelastingen

Uit akoestisch onderzoek blijkt dat de voorkeurswaarde voor wegverkeerslawaai worden overschreden door het wegverkeer op de Oosterweg bij beide woningen.

Geluidbron		Geluidbelasting in dB inclusief aftrek art. 110 Wgh	Geluidbelasting in dB inclusief aftrek art. 110 Wgh
Wegverkeer	Voorkeurswaarde	Maximale waarde	Berekende geluidsbelasting
Oosterweg	48 dB	63 dB	Woning 1: - maximaal 56 dB Woning 2: -maximaal 57 dB Zie figuur 1 hieronder voor de geluidbelasting per gevel.

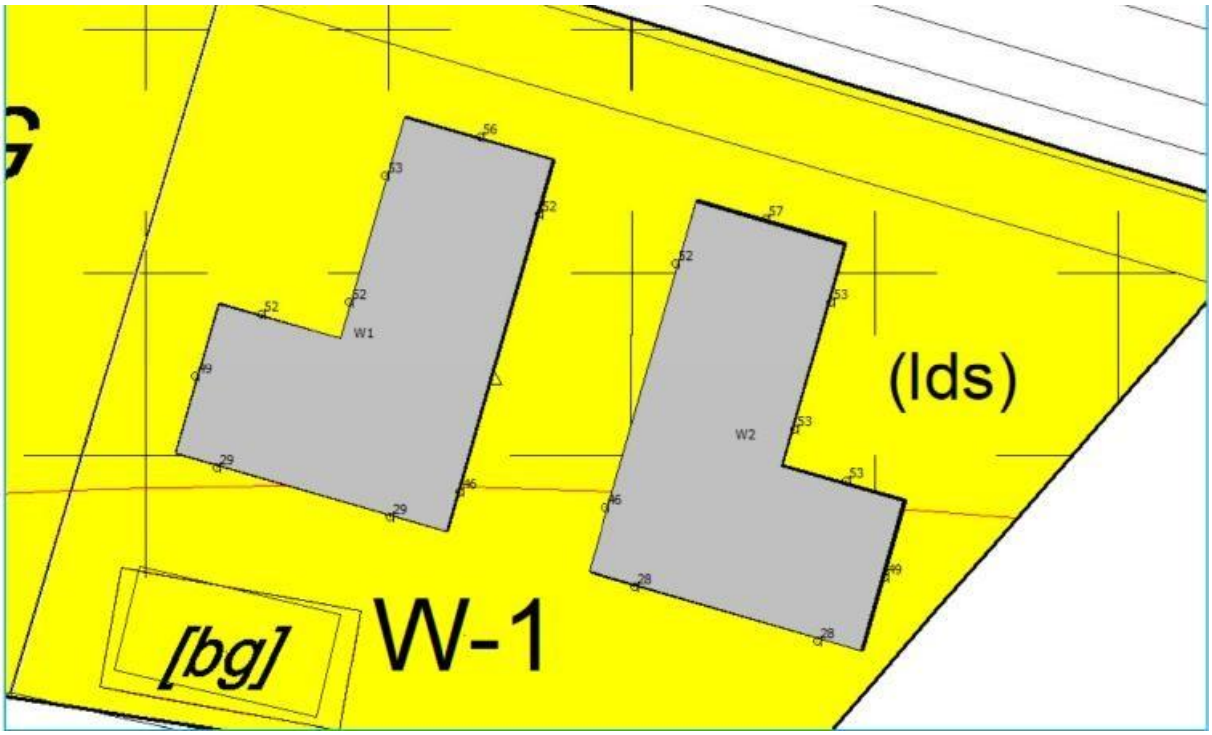

Figuur 1: berekende geluidbelasting (incl. aftrek artikel 110 Wgh) gevels woning 1 en 2

Notitie Hogere Waarden juni 2007 (beleidsregel gemeente Wijchen)

In de beleidsregel Notitie Hogere Waarden zijn voorwaarden opgenomen voor het verlenen van hogere waarden. Hieraan is getoetst:

1. Bronmaatregelen of overdrachtsmaatregelen mogelijk?

Een hogere waarde procedure kan worden gestart indien op basis van akoestisch onderzoek is aangetoond dat de geluidsbelasting niet verlaagd kan worden tot de voorkeursgrenswaarde door:
- het treffen van bronmaatregelen;
- het treffen van overdrachtsmaatregelen;
- het vergroten van de afstand tussen bron en ontvanger.

Het treffen van bronmaatregelen

Bij bronmaatregelen wordt bekeken of het geluidniveau van de veroorzaker van het geluid, gereduceerd kan worden.
Mogelijke maatregelen zijn:
- stillere voertuigen: alleen door de ontwikkeling van nieuwe technieken en dus niet realistisch;
- verlaging van de maximumsnelheid: hierop heeft de initiatiefnemer van het bouwplan geen invloed.
- aanpassing wegdek. Ten opzichte van het bestaande steenmastiek asfalt (SMA

0/8) is een geluidsreductie van 2,3 dB haalbaar door het toepassen van een dunne deklaag type A op de Oosterweg. Door het toepassen van dit wegdek wordt de voorkeursgrenswaarde van 48 dB nog steeds overschreden op de nieuwe woningen door de Oosterweg. Het vervangen van het huidige wegdek op de Oosterweg door een stiller wegdek is financieel niet rendabel aangezien er slechts twee woningen wordt gerealiseerd.

Het treffen van overdrachtsmaatregelen

Bij overdrachtsmaatregelen wordt bekeken of de geluidoverdracht tussen geluidbron en ontvanger belemmerd kan worden. Het aanleggen van een geluidwal of -scherm is niet wenselijk vanwege bezwaren van stedenbouwkundige, landschappelijke en financiële aard.

Een andere mogelijke overdrachtsmaatregel is het vergroten van de afstand tussen geluidbron en ontvanger. Het verder naar achter schuiven van het bouwvlakken, verder van de Oosterweg is vanuit stedenbouwkundig oogpunt niet wenselijk. Door de gekozen situering van de twee nieuwe woningen liggen deze in lijn met de al aanwezige bebouwing.

2. Toetsing aan de voorwaarden gemeentelijk beleid:

1. Aanwezigheid van een geluidluwe gevel:

Geconcludeerd wordt dat bij beide woningen aan deze voorwaarde wordt voldaan. Beide woningen hebben een geluidluwe achtergevel (zuidgevel). En deels geluidluwe zijgevels.

2. Aanvullende eisen m.b.t. woningindeling:

Bij een geluidsbelasting hoger dan de voorkeursgrenswaarde + 5 dB (53 dB) worden er ook eisen gesteld aan de woningindeling.

Bij de nieuw te bouwen woningen is hiervan sprake. En moet aan de volgende eisen worden voldaan:

a] Verblijfsruimten moeten zoveel mogelijk aan de geluidsluwe zijde liggen. b] Ten minste één slaapkamer moet aan de geluidsluwe zijde liggen.

Dit wordt als voorwaarde opgenomen bij dit besluit.

3. Ligging buitenruimte:

Indien de woning beschikt over een buitenruimte, dan dient deze gelegen te zijn aan de geluidsluwe gevel. Het geluidsniveau in de buitenruimte mag niet meer dan 5 dB hoger

zijn dan bij de geluidsluwe gevel. Deze eis geldt voor maximaal één buitenruimte per woning.

Woningen beschikken alle twee over een buitenruimte gelegen aan de geluidluwe achtergevel.

Geconcludeerd wordt dat aan deze voorwaarde wordt voldaan.

4. Cumulatie:

De gecumuleerde geluidbelasting (met aftrek) mag ten hoogste de te verlenen hogere waarde +3 dB zijn. Dit betekent in praktijk dat een woning van slechts twee geluidbronnen een maximale geluidbelasting mag ondervinden.

Geconcludeerd wordt dat aan deze eis wordt voldaan omdat er maar één weg is die zorgt voor een te hoge geluidbelasting.

3. Besluit

Gelet op de Wet geluidhinder, het Besluit geluidhinder en de Notitie Hogere Waarden, de Algemene wet bestuursrecht en het bovenstaande besluiten wij tot het vaststellen van een Hogere Waarde voor:

Omschrijving	Hoogste geluidsbelasting inclusief aftrek artikel 110 Wgh (max)
Oosterweg	Woning 1 1.5 meter: maximaal 56 dB
Oosterweg	Woning 2: 1.5 meter: maximaal 57 dB

Aan dit besluit zijn de volgende voorwaarden verbonden:

1. De woningindeling van woning 1 en 2 moet voldoen aan de volgende voorwaarden:
    a. Verblijfsruimten moeten zoveel mogelijk aan de geluidsluwe zijde liggen.
    b. Ten minste één slaapkamer moet aan de geluidsluwe zijde liggen.

2. Bij de aanvraag omgevingsvergunning voor de activiteit bouw voor woningen 1 en 2 moet een aanvullend akoestisch onderzoek naar de geluidwering van de gevels worden bijgevoegd (conform Bouwbesluit 2012).

   De cumulatieve geluidbelasting is hoger dan 53 dB. Door aanvullend akoestisch onderzoek moet worden aangetoond dat vereiste karakteristieke geluidwering Ga;k voldoende is voor een binnenniveau van 33 dB.

Cumulatieve geluidbelasting:
Woning 1: 61 dB, vereiste geluidwering 28 dB
Woning 2: 62 dB, vereiste geluidwering 29 dB

Bijlagen
De volgende bijlagen maken onderdeel uit van dit besluit:

- Bijlage 1: Akoestisch onderzoek wegverkeerslawaai, Oosterweg 188, Wijchen, De Milieuadviseur, 11 juni 2021, projectnummer: 20111
- Bijlage 2: Locaties woningen (uitsnede uit verbeelding bestemmingsplan)

Procedure
Het besluit is voorbereid met toepassing van afdeling 3.4 van de Algemene wet bestuursrecht (uniforme openbare voorbereidingsprocedure). De voorbereiding van het besluit artikel 110c, lid 1 Wgh wordt gecoördineerd met de voor het project benodigde bestemmingsplan.
Belanghebbende konden binnen zes weken na publicatie (9 september 2021) een schriftelijke of mondelinge zienswijzen in dienen tegen het ontwerpbesluit hogere waarde bij het college van burgemeester en wethouders. Van deze mogelijkheid is geen gebruik gemaakt.

Inschrijving in het kadaster
De vastgestelde hogere waarden worden door ons college zo spoedig mogelijk ingeschreven in het kadaster.

Burgemeester en wethouders voornoemd,

de secretaris, de burgemeester,

drs. R. Boer M. van Beek

Bijlage 1: Akoestisch onderzoek wegverkeerslawaai, Oosterweg 188, Wijchen, De Milieuadviseur, 11 juni 2021, projectnummer: 20111

Rapport akoestisch onderzoek is los bijgevoegd.

Bijlage 2: Locaties woningen (uitsnede uit verbeelding bestemmingsplan)

Raad openbaar Wijchen

Dossiernummer	3111
Extern Zaak ID	Z/21/067483
Vertrouwelijk	Nee
Vergaderdatum	16 december 2021
Agendapunt	12.f
Titel	67483 Wijziging MGR
Organisatieonderdeel	domein Sociale leefomgeving - team Werk en inkomen
Eigenaar	Koning, de, Bert
Soort nota	Beslisnota
Programma/Paragraaf	§8 Verbonden partijen
Portefeuillehouder(s) Wijchen	Derks, N.G. (Nick)
Telefoonnummer steller	0646824172

Bijlagen
Beslisnota aan raad
Bijlage 1 - Beslisnota college 379800_1
Bijlage 2 - Brief aan gemeenten over invoering cao Aan de slag_1
bijlage 3 - Wijzigingsbesluit MGR_1
bijlage 4 - Advies Kandidatenraad_1

Geagendeerd	**Vergaderdatum**
College BenW openbaar Wijchen	9 november 2021
Stukken gemeenteraad Wijchen	16 november 2021
Raad openbaar Wijchen	**16 december 2021**

Toelichting

Het college is deelnemer aan de MGR. Het college moet dan ook de wijziging van de MGR vaststellen. Echter, het college mag dat pas doen, nadat ze de raad om toestemming heeft gevraagd en deze heeft gekregen.
Dit betekent dat er 3 beslisnota's moeten komen:

- 1 voor college waarin ze aangeeft voornemens te zijn om de wijziging van de MGR vast te stellen en waarin ze aan de raad om toestemming vraagt (bijgevoegd als beslisnota)
- 1 voor de raad waarin de raad toestemming geeft (bijgevoegd als bijlage).
- 1 voor het college waarin het college, na verkregen toestemming van de raad, de wijziging daadwerkelijk vaststelt. (beslisnota volgt na besluitvorming raad)

Document 379800_1 is de beslisnota aan het college. Document 379945_1 is de beslisnota aan de raad. De beslisnota aan de raad (vrijwel identiek aan het stuk aan het college) wordt tezamen met alle andere stukken als bijlage bij beslisnota aan het college gevoegd. Na besluitvorming in het college gaat de document 379945_1 naar de raad waarbij de beslisnota aan het college (stuk 379800_1) als bijlage voor de raad fungeert.

Voorgesteld besluit

De Gemeenteraad besluit:
1. Toestemming te geven aan het college van burgemeester en wethouders om het wijzigingsbesluit Modulaire Gemeenschappelijke regeling Rijk van Nijmegen (MGR) vast te stellen;
2. Vast te stellen het wijzigingsbesluit Modulaire Gemeenschappelijke regeling Rijk van Nijmegen (MGR).

Besluit (Aangenomen)

De Gemeenteraad besluit:
1. Toestemming te geven aan het college van burgemeester en wethouders om het wijzigingsbesluit Modulaire Gemeenschappelijke regeling Rijk van Nijmegen (MGR) vast te stellen;
2. Vast te stellen het wijzigingsbesluit Modulaire Gemeenschappelijke regeling Rijk van Nijmegen (MGR).

Openbaar Zaaknummer: 67483

Beslisnota voor de Gemeenteraad

Onderwerp: Wijziging MGR; Cao 'Aan de slag'.

Voorgesteld besluit
de Gemeenteraad besluit:

1. Toestemming te geven aan het college van burgemeester en wethouders om het wijzigingsbesluit Modulaire Gemeenschappelijke regeling Rijk van Nijmegen (MGR) vast te stellen;
2. Vast te stellen het wijzigingsbesluit Modulaire Gemeenschappelijke regeling Rijk van Nijmegen (MGR).

Aanleiding
In november 2020 bestond bij Modulaire Gemeenschappelijke Regeling (MGR) het voornemen om een detacheringsfaciliteit op te richten, in de vorm van een stichting, waar Participatiewetkandidaten tijdelijk in dienst zouden komen. Dat voornemen is aan uw raad voorgelegd er hierop zijn wensen bedenkingen geuit:

- Bij de behandeling van de kaderbrief van de MGR in uw raad aan het begin van dit jaar is als argument gesteld dat het hebben van een eigen detacheringsfaciliteit een prima initiatief is om werkgevers te ontzorgen en om meer aandacht te geven aan nieuw beschut.
- In uw zienswijze aan de MGR gaf u aan dat de detacheringsfaciliteit meer aandacht aan nieuw beschut werk geeft, zoals vastgelegd in het beleidskader 'Werk voorop! Uit onderzoek door het Centraal Plan Bureau is gebleken dat de faciliteiten binnen de Participatiewet de ondernemer en kandidaten onvoldoende ondersteunen, richting een duurzame plek op de arbeidsmarkt. Al vóór de coronacrisis gaven ondernemers aan behoefte te hebben aan een laagdrempelige detacheringsfaciliteit die transparant werkt, hen ontzorgt en risico's vermindert. Nu met de coronacrisis is deze roep nog sterker geworden.

Detacheren is een laagdrempelige manier om ondernemer en kandidaat kennis met elkaar te laten maken. Door een kandidaat te detacheren, helpt de MGR potentiële werkgevers van hun koudwatervrees af. Werkgevers kunnen zo laagdrempelig kennis maken met het werken met kandidaten met een afstand tot de arbeidsmarkt. Daarom is de MGR nog steeds voornemens om het detacheren van onze kandidaten bij ondernemers mogelijk te maken.

Het gevolg van de komst van de cao 'Aan de slag' (per 1 juli 2021; looptijd 2 jaar) is dat de MGR-kandidaten met een indicatie banenafspraak of beschut werk de arbeidsvoorwaarden moeten bieden van de cao 'Aan de slag' wanneer ze bij de stichting of de MGR in dienst treden.

De gevolgen van deze cao en de invoering ervan bij de MGR leiden tot dit voorstel. Vanwege de inbedding van deze cao is aanpassing van de GR-regeling noodzakelijk.

Eerdere besluiten

Datum	Korte omschrijving eerder genomen besluit (vermeld zo mogelijk het zaaknummer/documentnummer)
28-01-2021	Z/20/055335 Brief aan de raad over vaststelling door MGR van Kaderbrief 2022 en oprichting stichting MGR W&B-procedure (detacheringsfaciliteit)

Gewenst resultaat
Het mogelijk maken dat de MGR, kandidaten uit de Participatiewet met een indicatie banenafspraak of met een indicatie beschut werk in dienst kan nemen.
Daarvoor is het noodzakelijk om de MGR gemeenschappelijke regeling aan te passen.

Argumenten

1.1. Cao 'Aan de slag' is per 1 juli 2021 in werking getreden
De cao 'Aan de slag' is bedoeld voor mensen met een arbeidsbeperking die niet zelfstandig aan het werk komen. Deze cao biedt hen een basispakket aan arbeidsvoorwaarden. Het gevolg van de komst van de cao 'Aan de slag' is dat kandidaten met een indicatie banenafspraak of beschut werk de arbeidsvoorwaarden geboden moeten worden conform de 'Aan de slag' als ze bij de MGR in dienst treden.

Het doel is enerzijds ondernemers te stimuleren de kandidaat rechtstreeks in dienst te nemen en anderzijds de kandidaat werkervaring op te laten doen om daarmee de afstand tot de arbeidsmarkt te verkleinen.

Kandidaten met een beschut werk indicatie krijgen op termijn - als ze niet uitstromen - een vast contract. Bij een duurzamere werknemers-werkgevers relatie past een dienstverband met de MGR;

1.2/2.1 Om de cao in te voeren is een wijziging van de MGR-regeling noodzakelijk
Om de invoering van de cao mogelijk te maken is het nodig om artikel 1 van de MGR regeling aan te passen:
Het samenwerkingsverband kan personeel aanstellen en kan arbeidsovereenkomsten afsluiten voor; ambtelijk personeel, personen betreft tot de doelgroep van de Wet sociale werkvoorziening en Participatiewetkandidaten met een indicatie banenafspraak of met een indicatie nieuw beschut.

Daarnaast wordt een nieuw artikel aan de regeling toegevoegd:
Op de medewerkers behorende tot de doelgroep van de Participatiewet met een indicatie banenafspraak of met een indicatie beschut werk zijn de arbeidsvoorwaarden van de Collectieve arbeidsovereenkomst Aan de slag van toepassing alsmede de door het dagelijks bestuur vast te stellen algemene voorschriften en bepalingen geldende voor deze medewerkers.

1.2. De arbeidsrechtelijke risico's zijn beperkt
Bij het in dienstnemen van de kandidaten zijn de financiële risico's beperkt. Zo is de MGR geen risicodrager voor bijvoorbeeld de WW.

1.3. Toestemming geven
Zowel het college als uw raad zijn deelnemer aan de MGR. Het college mag het wijzigingsbesluit niet eerder vaststellen dan nadat zij toestemming van uw raad hiervoor heeft gekregen. De toestemming kan slechts worden onthouden wegens strijd met het recht of het algemeen belang. (Artikel 1, lid 2 Wgr)

Tegenargumenten en risico's

1.1 De invoering van de cao brengt een financieel risico met zich mee
Er zijn financiële risico's verbonden aan de invoering van de cao. Dit baseert de MGR op de ervaringen met het huidige 100-banenplan en de Sociale Werkvoorziening, waarbij zij weten dat ze de regelingen niet kostenneutraal kunnen realiseren.

Financiële gevolgen

De MGR verwacht een jaarlijks tekort van rond de € 350.000,- bij een werknemerspopulatie van 100 fte. Wijchen neemt voor ongeveer 10% deel aan de MGR. De dekking van het geschatte bedrag voor 2022 ad € 35.000,- gebeurt via het doorschuiven van restantbudgetten uit dit jaar. De dekking van het geschatte bedrag voor 2022 ad € 35.000,- gebeurt via het doorschuiven van restantbudgetten uit dit jaar. De MGR biedt deze oplossing aan. De gedachte is dat de MGR in haar op te stellen meerjarenbegroting 2023-2026 rekening houdt met de actuele bedragen als resultante van de deze besluitvorming. In de zienswijze op de kaderbrief (ontvangen we in december a.s.) gaan wij hierop in. Dekking voor de structurele meerkosten, nemen we mee in de komende perspectiefnota 2022.

Communicatie
De MGR verzorgt de communicatie rondom de cao 'Aan de slag'.

Inwonersparticipatie
De Klantenraad MGR adviseert om de Detacheringsfaciliteit, hierna te noemen 'faciliteit' in zijn volle omvang en zoals aan de Raad gepresenteerd te gaan realiseren. Hierbij heeft de Klantenraad enkele opmerkingen gemaakt t.a.v. de uitvoering, monitoring en opvolging van de faciliteit door zowel het MGR als ook door de werkgever.

Uitvoering of Vervolgstappen
Na vaststelling van de wijzingen door de colleges en raden van de deelnemende gemeenten wordt het wijzigingsbesluit op de voorgeschreven wijze bekendgemaakt. De wijzigingen treden de dag daarna in werking.

Geheimhouding:
Niet van toepassing

Voorstel
Advies
Thieu Werter
Judith Hendriks

Openbaar Zaaknummer: 67483

Beslisnota voor het College van B&W

Onderwerp: Wijziging MGR

Voorgesteld besluit
het College van B&W besluit:

1. Voornemens te zijn het wijzigingsbesluit Modulaire Gemeenschappelijke Regeling Rijk van Nijmegen (MGR) vast te stellen;
2. Toestemming te vragen aan de raad om het wijzigingsbesluit Modulaire Gemeenschappelijke Regeling Rijk van Nijmegen (MGR) vast te stellen.

Aanleiding
In november 2020 bestond bij Modulaire Gemeenschappelijke Regeling (MGR) het voornemen om een detacheringsfaciliteit op te richten, in de vorm van een stichting, waar Participatiewetkandidaten tijdelijk in dienst zouden komen. Dat voornemen is aan uw raad voorgelegd er hierop zijn wensen bedenkingen geuit:

- Bij de behandeling van de kaderbrief van de MGR in de gemeenteraad aan het begin van dit jaar is als argument gesteld dat het hebben van een eigen detacheringsfaciliteit een prima initiatief is om werkgevers te ontzorgen en om meer aandacht te geven aan nieuw beschut.
- In de zienswijze aan de MGR gaf de gemeenteraad aan dat de detacheringsfaciliteit meer aandacht aan nieuw beschut werk geeft, zoals vastgelegd in het beleidskader 'Werk voorop! Uit onderzoek door het Centraal Plan Bureau is gebleken dat de faciliteiten binnen de Participatiewet de ondernemer en kandidaten onvoldoende ondersteunen, richting een duurzame plek op de arbeidsmarkt. Al vóór de coronacrisis gaven ondernemers aan behoefte te hebben aan een laagdrempelige detacheringsfaciliteit die transparant werkt, hen ontzorgt en risico's vermindert. Nu met de coronacrisis is deze roep nog sterker geworden.

Detacheren is een laagdrempelige manier om ondernemer en kandidaat kennis met elkaar te laten maken. Door een kandidaat te detacheren, helpt de MGR potentiële werkgevers van hun koudwatervrees af. Werkgevers kunnen zo laagdrempelig kennis maken met het werken met kandidaten met een afstand tot de arbeidsmarkt. Daarom is de MGR nog steeds voornemens om het detacheren van onze kandidaten bij ondernemers mogelijk te maken.

Het gevolg van de komst van de cao 'Aan de slag' (per 1 juli 2021; looptijd 2 jaar) is dat de MGR-kandidaten met een indicatie banenafspraak of beschut werk de arbeidsvoorwaarden moeten bieden van de cao 'Aan de slag' wanneer ze bij de stichting of de MGR in dienst treden.

De gevolgen van deze cao en de invoering ervan bij de MGR leiden tot dit voorstel. Vanwege de inbedding van deze cao is aanpassing van de GR-regeling noodzakelijk.

Eerdere besluiten

Datum	Korte omschrijving eerder genomen besluit (vermeld zo mogelijk het zaaknummer/documentnummer)
28-01-2021	Z/20/055335 Brief aan de raad over vaststelling door MGR van Kaderbrief 2022 en oprichting stichting MGR W&B-procedure (detacheringsfaciliteit)
18-10-2021	Z/21/067483 memo: cao 'Aan de slag'; gevolgen voor de MGR.

Gewenst resultaat
Het mogelijk maken dat de MGR, kandidaten uit de Participatiewet met een indicatie banenafspraak of met een indicatie beschut werk in dienst kan nemen.
Daarvoor is het noodzakelijk om de MGR gemeenschappelijke regeling aan te passen.

Argumenten

1.1. Cao 'Aan de slag' is per 1 juli 2021 in werking getreden
De cao 'Aan de slag' is bedoeld voor mensen met een arbeidsbeperking die niet zelfstandig aan het werk komen. Deze cao biedt hen een basispakket aan arbeidsvoorwaarden. Het gevolg van de komst van de cao 'Aan de slag' is dat kandidaten met een indicatie banenafspraak of beschut werk de arbeidsvoorwaarden geboden moeten worden conform de 'Aan de slag' als ze bij de MGR in dienst treden.

Het doel is enerzijds ondernemers te stimuleren de kandidaat rechtstreeks in dienst te nemen en anderzijds de kandidaat werkervaring op te laten doen om daarmee de afstand tot de arbeidsmarkt te verkleinen.

Kandidaten met een beschut werk indicatie krijgen op termijn - als ze niet uitstromen - een vast contract. Bij een duurzamere werknemers-werkgevers relatie past een dienstverband met de MGR;

1.2/2.1 Om de cao in te voeren is een wijziging van de MGR-regeling noodzakelijk
Om de invoering van de cao mogelijk te maken is het nodig om artikel 1 van de MGR regeling aan te passen:
Het samenwerkingsverband kan personeel aanstellen en kan arbeidsovereenkomsten afsluiten voor; ambtelijk personeel, personen betreft tot de doelgroep van de Wet sociale werkvoorziening en Participatiewetkandidaten met een indicatie banenafspraak of met een indicatie nieuw beschut.

Daarnaast wordt een nieuw artikel aan de regeling toegevoegd:
Op de medewerkers behorende tot de doelgroep van de Participatiewet met een indicatie banenafspraak of met een indicatie beschut werk zijn de arbeidsvoorwaarden van de Collectieve arbeidsovereenkomst Aan de slag van toepassing alsmede de door het dagelijks bestuur vast te stellen algemene voorschriften en bepalingen geldende voor deze medewerkers.

1.2. De arbeidsrechtelijke risico's zijn beperkt
Bij het in dienstnemen van de kandidaten zijn de financiële risico's beperkt. Zo is de MGR geen risicodrager voor bijvoorbeeld de WW.

2.2 Toestemming vragen aan de raad
Zowel het college als de raad zijn deelnemer aan de MGR. Het college mag het wijzigingsbesluit niet eerder vaststellen dan nadat zij toestemming van de raad heeft gekregen. De toestemming kan slechts worden onthouden wegens strijd met het recht of het algemeen belang. (Artikel 1, lid 2 Wgr)

Tegenargumenten en risico's

1.1 De invoering van de cao brengt een financieel risico met zich mee
Er zijn financiële risico's verbonden aan de invoering van de cao. Dit baseert de MGR op de ervaringen met het huidige 100-banenplan en de Sociale Werkvoorziening, waarbij zij weten dat ze de regelingen niet kostenneutraal kunnen realiseren.

Financiële gevolgen
De MGR verwacht een jaarlijks tekort van rond de € 350.000,- bij een werknemerspopulatie van 100 fte. Wijchen neemt voor ongeveer 10% deel aan de MGR. De dekking van het geschatte bedrag voor 2022 ad € 35.000,- gebeurt bij de MGR via het doorschuiven van restantbudgetten uit dit jaar. De MGR biedt deze oplossing aan. De gedachte is dat de MGR in haar op te stellen meerjarenbegroting 2023-2026 rekening houdt met de actuele bedragen als resultante van de deze besluitvorming. In de zienswijze op de kaderbrief (ontvangen we in december a.s.) gaan wij hierop in. Dekking voor de structurele meerkosten, nemen we mee in de komende perspectiefnota 2022.

Communicatie
De MGR verzorgt de communicatie rondom de cao 'Aan de slag'.

Inwonersparticipatie
De Klantenraad (MGR) adviseert om de Detacheringsfaciliteit, in zijn volle omvang en zoals aan de Raad gepresenteerd te gaan realiseren. Hierbij heeft de Klantenraad enkele opmerkingen gemaakt t.a.v. de uitvoering, monitoring en opvolging van de faciliteit door zowel het MGR als ook door de werkgever.

Uitvoering of Vervolgstappen
Na vaststelling van de wijzingen door de colleges en raden van de deelnemende gemeenten wordt het wijzigingsbesluit op de voorgeschreven wijze bekendgemaakt. De wijzigingen treden de dag daarna in werking.

Geheimhouding:
Niet van toepassing

Voorstel
Advies
Judith Hendriks
Financieel consulent

REGIO
RIJK VAN
NIJMEGEN

Aan de colleges en raden in de
regio Rijk van Nijmegen

Datum
8 oktober 2021

Contactpersoon
J. Hol

Onderwerp
Invoering cao Aan de slag

Direct telefoonnummer
024 3293198

Geachte leden van colleges en raden,

In november 2020 informeerden we u over ons voornemen om een detacheringsfaciliteit op te richten, in de vorm van een stichting onder de modulaire gemeenschappelijke regeling (MGR).
In deze stichting zouden onze kandidaten met een kwetsbare positie op de arbeidsmarkt tijdelijk in dienst komen en gedetacheerd worden bij ondernemers. De ondernemer vraagt namelijk om een product dat (tijdelijk) de risico's, verbonden aan het werkgeverschap, wegneemt. Detacheren (individueel of groepsgewijs) is hét antwoord op deze behoefte van de markt.

Dit voornemen hebben we voorgelegd aan het bestuur van de MGR en aan deelnemende gemeenten in de regio. Op dit voornemen hebben we uw wensen en bedenkingen gevraagd en ontvangen. De verdere besluitvorming is begin dit jaar on hold gezet in verband met ontwikkelingen in het land.

Recente ontwikkelingen

Allereerst is per 1 juli 2021 een cao in werking getreden voor kandidaten uit de Participatiewet wanneer zij een betaalde baan aangeboden krijgen bij een gemeente of aan de gemeente verbonden organisatie. Over de ledenraadpleging ten aanzien van deze cao hebben we u in april jl. een informatieve brief gestuurd met een advies ten aanzien van de inhoud van de cao.
De cao Aan de slag is bedoeld voor mensen met een arbeidsbeperking die niet zelfstandig aan het werk komen. Deze cao biedt hen een basispakket aan arbeidsvoorwaarden. De cao is een doorstroom-cao: de bedoeling is uiteindelijk dat kandidaten regulier aan het werk gaan, bij voorkeur bij een reguliere werkgever met een vast contract. De cao Aan de slag heeft gevolgen voor hoe we kandidaten kunnen detacheren bij ondernemers.

Ten tweede zijn er ontwikkelingen als het gaat om de vorming van sociale ontwikkelbedrijven in het land. De initiatiefnota van SP en CDA 'Aan de slag in het sociaal ontwikkelbedrijf' is breed gesteund door de Tweede Kamer en onderdelen ervan kwamen ook terug in de verkiezingsprogramma's. Ook de cao Aan de slag sluit aan op dit gedachtengoed en lijkt in die zin ook voor te sorteren op de komst van (een vorm van) sociaal ontwikkelbedrijven. We hopen dat de zorg voor kwetsbare kandidaten, zoals beschreven in de initiatiefnota over de investering in sociaal ontwikkelbedrijven, door het Rijk wordt ondersteund. We anticiperen hierop door detacheringen mogelijk te maken.

Consequenties

Detacheren is een laagdrempelige manier om ondernemer en kandidaat kennis met elkaar te laten maken. Door een kandidaat te detacheren, helpen we potentiële werkgevers van hun koudwatervrees af. Werkgevers kunnen zo laagdrempelig kennis maken met het werken met kandidaten met een afstand tot de arbeidsmarkt.
Daarom zijn we nog steeds voornemens om het detacheren van onze kandidaten bij ondernemers mogelijk te maken. Het doel is enerzijds ondernemers te stimuleren de kandidaat rechtstreeks in dienst te nemen. Anderzijds de kandidaat werkervaring op te laten doen om daarmee de afstand tot de arbeidsmarkt te verkleinen. Het doel is en blijft zo regulier mogelijk werken, passend bij de mogelijkheden van de kandidaat.

Maar het gevolg van de komst van de cao Aan de slag is dat we kandidaten met een indicatie banenafspraak of beschut werk de arbeidsvoorwaarden moeten bieden van de cao Aan de slag wanneer ze bij de stichting of de MGR in dienst treden. Ook is de doelgroep van de cao Aan de slag zodanig afgebakend – alleen kandidaten met een indicatie – dat kandidaten die géén indicatie hebben niet onder de cao Aan de slag mogen vallen.

Voornemen

Om deze redenen zijn we voornemens kandidaten met indicatie waarbij het (vooralsnog) niet lukt om regulier te werken (met de inzet van voorzieningen) een "detacheringsbaan" aan te bieden bij de MGR onder de voorwaarden van de cao Aan de slag. We bieden voor deze groep 100 fte aan detacheringsbanen.

We kiezen ervoor om deze groep bij de MGR in dienst te nemen om de volgende twee redenen:

1. De kandidaten die een indicatie hebben en (nog) niet regulier kunnen werken met behulp van voorzieningen, zullen langer aangewezen zijn op een "detacheringsbaan". Kandidaten met een beschut werk indicatie zullen op termijn als ze niet kunnen uitstromen een vast contract krijgen. Bij een duurzamere werknemers-werkgevers relatie past een dienstverband met de MGR;
2. De arbeidsrechtelijke risico's die we lopen zijn beperkt als we kandidaten met een indicatie aannemen bij de MGR. De MGR is bijvoorbeeld geen eigenrisicodrager voor de WW als het gaat om deze groep.

Om deze groep kandidaten in dienst te kunnen nemen bij de MGR, is een wijziging van de Gemeenschappelijke Regeling vereist. Het besluit hiervoor ligt bij de colleges en raden van de deelnemende gemeenten. Verderop in deze brief doen wij een verzoek een voorstel hiertoe in behandeling te nemen.

Gevolgen voor gemeenten

Voor wat betreft de dienstverbanden onder de MGR op basis van de cao Aan de slag is er een aantal risico's. In de bijlage vanaf pagina 5 zijn de consequenties verder uitgewerkt.

In de bijlage is te zien dat de exploitatie niet dekkend gerealiseerd kan worden. Dit heeft te maken met dat we voor deze groep geen dekkende uurtarieven willen hanteren, omdat de verwachting is dat we deze kandidaten dan uit de markt prijzen. Ook maken we niet gedekte kosten vanwege de vangnet regeling in de cao Aan de slag. Als een kandidaat terugkeert uit een regulier dienstverband bij een ondernemer, dat wil zeggen dat de ondernemer het contract van die persoon niet verlengt, kan de kandidaat aanspraak maken op een dienstverband en werk bij de MGR. Dit levert financiële risico's op.

Gedurende de looptijd van de cao Aan de slag – tot 1 juli 2023 – willen we de genoemde tekorten dekken uit de lopende exploitatie van WerkBedrijf. Wel kan de uitvoering van de cao Aan de slag betekenen dat onze meerjarenbegroting jaarlijks tussen € 0,3 en € 0,4 miljoen uitzet. Zoals gemeld in de aanbiedingsbrief van de Tussenrapportage 2021 (d.d. 14 september jl.) kan een mogelijke oplossing zijn om een deel van het eenmalige positieve resultaat van 2021 over te hevelen naar volgende jaren. Dit wordt betrokken in de komende cyclus van de jaarstukken. De start hiervoor is de Kaderbrief 2023 die u voor 1 december 2021 ontvangt.

Tot 1 juli 2023 worden geen dienstverbanden voor onbepaalde tijd aangegaan. Na 1 juli 2023 moeten we met elkaar in gesprek over hoe we vervolg willen geven aan deze dienstverbanden onder de MGR. Dat hangt onder meer af van de ontwikkelingen in de cao Aan de slag na 1 juli 2023, dekking vanuit het rijk voor deze cao en op welke wijze het volgende kabinet de plannen rondom het sociaal ontwikkelbedrijf doorzet. Ook de ervaringen tot dan toe nemen we mee in deze overweging.

Vervolg wensen & bedenkingen procedure en besluit wijziging GR

In de wensen en bedenkingen procedure gaven drie gemeenten aan dat ze instemmen met de oprichting van een stichting (Beuningen, Berg en Dal en Nijmegen). Nijmegen heeft daarbij een aantal wensen en bedenkingen opgesteld. De overige gemeenten (Druten, Heumen, Mook en Middelaar en Wijchen) geven in het algemeen aan de juridische, organisatorische en financiële consequenties niet te overzien. Met het gewijzigde voornemen om kandidaten met een indicatie in dienst te nemen bij de MGR onder de cao Aan de slag en vooralsnog niet over te gaan tot het oprichten van een stichting voor kandidaten zonder indicatie, laten we de lopende wensen en bedenkingen procedure vervallen.

In plaats daarvan vragen we u om een besluit te nemen over de aanpassing van de Gemeenschappelijke Regeling. Hierin wordt geregeld dat kandidaten met een indicatie in dienst genomen kunnen worden bij de MGR onder de voorwaarden van de cao Aan de slag. In de bijlage treft u daarvoor een concept voorstel voor de wijziging van de Gemeenschappelijke Regeling. In artikel 21 van de regeling wordt het eerste lid gewijzigd en is een vijfde lid toegevoegd. Dit maakt het in dienst nemen van de betreffende doelgroep bij de MGR mogelijk. In lid 5 wordt geregeld dat de cao Aan de slag van toepassing is voor deze kandidaten. Ook voegen we een concept raadsvoorstel toe die u kunt gebruiken en aanpassen om het wijzigingsvoorstel aan uw raad voor te leggen.

Naar de toekomst toe

We richten nu een voorziening in voor kandidaten met een indicatie banenafspraak en beschut werk. Hen kunnen we – na een positief besluit – detacheren vanuit de MGR. Dat geldt niet voor kandidaten zonder indicatie of nog geen indicatie. Zoals gezegd vallen zij niet onder de werkingssfeer van de cao Aan de slag en kunnen we hen dus niet in dienst nemen bij de MGR.
Deze groep zonder indicatie heeft tijdelijk verminderde loonwaarde (ze moeten bijvoorbeeld na een lange periode van werkloosheid werken aan werknemersvaardigheden) of het is nog onduidelijk wat hun loonwaarde is (er is mogelijk sprake van verminderde loonwaarde maar dit moet in de praktijk blijken). Dit zijn kandidaten bij wie het lastig is om ze regulier te plaatsen, en/of er zijn reguliere, niet succesvolle, plaatsingen geweest. Maar ze hebben geen indicatie en komen dus niet in aanmerking voor een detacheringsbaan bij de MGR onder de cao Aan de slag.

Zij vallen in zekere zin tussen wal en schip want ook voor deze groep zien we detacheren als een opstap naar zo regulier mogelijk werken. Komend jaar onderzoeken we in welke mate we hen via marktpartijen kunnen detacheren. Werkt dat onvoldoende, dan hebben we mogelijk alsnog voor deze kandidaten zonder indicatie een vehikel in de vorm van een stichting nodig om te kunnen detacheren. Mochten we voornemens zijn alsnog een stichting op te richten voor deze groep, dan vragen we opnieuw uw wensen en bedenkingen op dit voornemen.

Tot slot

Graag horen we voor 1 januari 2022 wat uw besluit is ten aanzien van de aanpassing van de Gemeenschappelijke Regeling. Tot slot wil ik u informeren dat we medio oktober een informatieavond organiseren over ons voornemen. Hiervoor ontvangt u een uitnodiging.

Met vriendelijke groet,

Het algemeen bestuur van de Modulaire gemeenschappelijke Regeling Rijk van Nijmegen,

De Voorzitter, De Secretaris,

drs. H.M.F. Bruls J. Hol

Bijlagen:

Toelichting Detacheringsbanen MGR (zie pagina 5 en verder)

1. Concept raadsvoorstel ten behoeve van wijziging GR
2. Wijzigingsbesluit MGR
3. Advies Kandidatenraad

Toelichting Detacheringsbanen MGR

1 | Inleiding en aanleiding

De ondernemer vraagt om een product dat (tijdelijk) de risico's, verbonden aan het werkgeverschap, wegneemt. Ook al kan WerkBedrijf bij kandidaten met een grote afstand tot de arbeidsmarkt verschillende voorzieningen (waaronder subsidie) inzetten, dan nog blijven werkgevers terughoudend om kandidaten in dienst te nemen. Detacheren (individueel of groepsgewijs) is het antwoord op deze behoefte van de markt. Voor ondernemers én voor kandidaten én voor onze regio Rijk van Nijmegen, omdat het bijdraagt aan behoud van werkgelegenheid in de regio. Ons 100-banenplan en de samenwerking met BlueView zijn treffende voorbeelden en vragen om verdere uitbreiding. Zo kunnen we meer kandidaten aan het werk krijgen en hen meer perspectief bieden.

In dit kader willen we detacheren vanuit de MGR mogelijk maken. Zo kunnen we kandidaten met een kwetsbare positie op de arbeidsmarkt duurzamer plaatsen bij ondernemers. Op deze manier krijgen kandidaten een (tijdelijke) betaalde werkplek aangeboden. Het doel is en blijft kandidaten zo regulier mogelijk plaatsen bij ondernemers. Alleen de kandidaten waarbij het niet lukt of die een extra opstap nodig hebben, kunnen we straks tijdelijk detacheren bij een ondernemer. Met als doel reguliere uitstroom te realiseren.

Doelstelling
Met de detacheringsbanen beogen we meer kansen te creëren op werk bij ondernemers. Dit doen we door de drempel bij ondernemers te verlagen, waardoor kansen ontstaan voor kandidaten. Door het detacheren van kandidaten creëren we meer perspectief op duurzaam werk voor kandidaten die via de reguliere dienstverlening van WerkBedrijf niet aan het werk komen cq blijven.

Voornemen
We zijn voornemens kandidaten met een verminderde loonwaarde, dat wil zeggen met een indicatie banenafspraak of beschut werk, in dienst te nemen bij de MGR onder de voorwaarden van de cao Aan de slag. Dit is een doorstroom-cao voor deze specifieke groep kandidaten. We zijn voornemens deze 'detacheringsbanen' als een voorziening (zoals bedoeld in de Participatiewet) op te nemen in de Re-integratieverordening van de MGR.

Er moet bij een detacheringsbaan altijd een ondernemer met een werkplek in beeld zijn. En er is in aanvang sprake van een tijdelijk dienstverband. De MGR betaalt het loon en de ondernemer garandeert werk voor een bepaalde periode. De ondernemer betaalt een inleentarief aan de MGR. Wij nemen een groot deel van de werkgeversrisico's over, ontzorgen de ondernemer in begeleiding en administratieve zaken. Het streven is dat de kandidaat in dienst komt bij de ondernemer of uitstroomt uit naar een andere werkplek bij een andere ondernemer.

Leeswijzer
In dit plan lichten we toe hoe we de detacheringsbanen willen inzetten en wat daarvoor nodig is. Allereerst wordt in paragraaf 2 ingegaan op wat de hoofdlijnen zijn. Paragraaf 3 beschrijft op welke wijze we kandidaten in dienst nemen bij de MGR. En tot slot staan in paragraaf 4 de risico's vermeld en hoe we deze risico's dempen.

2 | Detacheringsbanen op hoofdlijnen

Visie en uitgangspunten

a. Ondernemers hebben en houden hun eigen verantwoordelijkheid om een bijdrage te leveren aan de inclusieve arbeidsmarkt. De detacheringsbaan is een instrument om de kandidaten werk te bieden en de ondernemers te ontzorgen en zodoende de drempel voor ondernemers te verlagen;
b. We plaatsen kandidaten zo regulier mogelijk: de volgorde blijft dat we altijd eerst nagaan of een kandidaat rechtstreeks bij een ondernemer in dienst kan. De voorziening detacheringsbaan zetten we pas in als dat noodzakelijk is om een match tot stand te brengen;
c. We streven naar duurzaamheid van dienstverbanden. Bij voorkeur sluiten we om die reden contracten af voor 12 maanden met ondernemers;
d. We bieden tijdelijke dienstverbanden aan: we willen de financiële en ondernemersrisico's zoveel mogelijk beperken. Een uitzondering hierop zijn dienstverbanden met kandidaten met een indicatie beschut werk. Hen zijn we verplicht zolang ze beschikken over de indicatie beschut werk een eventueel tijdelijk dienstverband om te zetten naar een dienstverband voor onbepaalde tijd;
e. De SW-ondernemers zijn belangrijke partners. Zij hebben hun organisatie en werkomgeving al ingericht voor de doelgroep die veel begeleiding en aanpassingen nodig heeft. En juist bij hen ontstaan nu kansen voor PW-kandidaten doordat het aantal SW-medewerkers afneemt. Detacheren kan echter bij alle ondernemers in alle categorieën, die onze kandidaten kansen willen bieden.

3 | In dienst bij de MGR

Voor wie

Voor kandidaten met een indicatie banenafspraak of beschut werk, waarbij het niet lukt om met behulp van voorzieningen een regulier dienstverband te krijgen bij de ondernemer.

We leggen vast in de beleidsregels dat maximaal 100 fte tegelijkertijd bij de MGR in dienst kan zijn op basis van de cao Aan de slag. We stellen een maximum en voorwaarden om twee redenen. Ten eerste willen we regelen dat de detacheringsbanen ingezet worden voor kandidaten die het echt nodig hebben. Dat zijn de kwetsbare kandidaten die veel ondersteuning nodig hebben om aan het werk te komen. Ten tweede willen we de kosten en risico's beperken. De MGR moet namelijk het loon van de kandidaten betalen.

Dienstverlening aan de kandidaat

De kandidaat krijgt een tijdelijk dienstverband bij de MGR wanneer een concrete werkplek voor minimaal zes maanden in beeld is en met de ondernemer is overeengekomen dat detachering wordt ingezet. De overeenkomst wordt afgesloten voor een periode van minimaal 6 maanden. De kandidaat verdient het wettelijk minimumloon of hoger (conform de salarisschalen in cao Aan de slag). WerkBedrijf zet ook alle voorzieningen in die nodig zijn om tot een geslaagde match te komen.

Arbeidsvoorwaarden

De kandidaten in dienst van de MGR vallen onder de cao Aan de slag. Op hoofdlijnen ziet de cao er als volgt uit:

Looptijd:	1 juli 2021 tot en met 31 december 2023
Arbeidsduur:	37 uur
Salaris:	Startend op wettelijk minimumloon, oplopend naar maximaal 105 / 110 / 118%
Verlof:	148 + 37 uur bovenwettelijk
Reiskosten:	Vanaf 6 km 0,10 per km
Pensioen:	PWRI
Vangnet:	Voor werknemer die bij een reguliere werkgever in dienst treedt en daar buiten zijn schuld om binnen 24 maanden wordt ontslagen

Duur contracten
Conform de ketenbepaling in de Flex-wet: 3 tijdelijke contracten in maximaal 3 jaar.
Kandidaten met een indicatie beschut werk wordt na die tijd een contract voor onbepaalde tijd aangeboden. Dit zijn namelijk de kandidaten die de minste kansen hebben op duurzaam betaald werk rechtstreeks in dienst bij ondernemers, terwijl we de wettelijke verplichting hebben deze mensen een dienstverband te bieden.

Dienstverlening aan de ondernemer
De MGR biedt de ondernemer passend personeel met minimale werkgeversrisico's. De ondernemer schat met name het risico van ziekteverzuim en wat daarbij komt kijken als hoog in. We nemen dit als MGR over. De MGR betaalt het loon en voert als werkgever de Wet Poortwachter uit. Wel hebben we de medewerking van de ondernemer nodig als het gaat om re-integratie wegens ziekte. Dit is in de eerste instantie gericht op terugkeer naar de eigen werkplek.

De MGR ontzorgt als werkgever de ondernemer op administratieve druk rond aanvragen en de formulierenstroom die komt kijken bij loonkostensubsidie en no risk polis. We spreken in de detacheringsovereenkomsten wel af dat de ondernemers aansprakelijk zijn voor schade en ongevallen, en dat het inleentarief ook gedurende de ziekteperiode nog enige tijd doorloopt.

Positie in de markt
Gezien het feit dat de groep kandidaten een indicatie moet hebben om in aanmerking te komen voor een dienstverband bij de MGR onder de cao Aan de slag, maakt dat er geen risico op verstoring van de 'uitzend'markt is. Het betreft namelijk een specifieke en afgebakende doelgroep.

Governance
Voor deze 'nieuwe' groep medewerkers binnen de MGR wordt de bestaande governance structuur gehanteerd. Dus de directie van WerkBedrijf is verantwoordelijk voor de dagelijkse aansturing en bedrijfsvoering. De BCW en bestuur van MGR zijn verantwoordelijk voor toezicht en sturing.

Financiën
De financiële aspecten rondom het in dienst nemen van kandidaten onder cao Aan de slag bij de MGR zien er als volgt uit.

Baten
De inkomsten bestaan uit loonkostensubsidies, eventueel de begeleidingsvergoeding en de tarieven die bij de ondernemers in rekening worden gebracht. De MGR ontvangt namelijk als werkgever de loonkostensubsidie en eventueel de begeleidingsvergoeding. Verder brengt de MGR bij de ondernemer een inleentarief in rekening. Deze vergoeding is gebaseerd op wat we reëel achten voor deze groep kandidaten en bedraagt zo'n € 5,- per uur, gebaseerd op een gemiddelde loonwaarde voor deze groep kandidaten van 40%.

Lasten
De MGR betaalt het loon van de kandidaat. Ook zijn er organisatiekosten en overige loonkosten. De overige loonkosten betreffen onder andere kosten voor de begeleiding van kandidaten en voor salarisadministratie.

Per saldo
In het voorstel gaan we uit van 100 fte aan detacheringsbanen. Uit ervaringen met het huidige 100-banenplan en de Sociale Werkvoorziening weten we dat we de regeling niet kostenneutraal kunnen realiseren. De loonkosten aan de werknemer en de begeleidingskosten zijn hoger dan het uurtarief, wat uit de markt 'verzilverd' kan worden voor de geleverde arbeidsproductiviteit. We moeten derhalve tegemoet komen in het uurtarief.

In de berekening van het financieel risico zijn we uitgegaan van:

- Een tegemoetkoming in het tarief van € 1,50 per uur. Per saldo is dit voor 100 fte € 290.000 op jaarbasis;
- Een risico in de benodigde intensiteit en vorm van begeleiding. Dit verschilt per kandidaat. Voor dit risico zijn we uitgegaan van € 60.000.

Dit leidt tot een te verwachten jaarlijks tekort van rond de € 350.000, bij een werknemerspopulatie van 100 fte.

4 | Risico's

Aannames in de financiële doorrekening
In het financiële model zijn aannames gedaan voor uurtarieven, declarabele uren en aantal werknemers. De realisatie kan hiervan afwijken. Bij het maken van de aannames zijn de ervaringscijfers uit de SW en de eerste ervaringen uit het 100-banenplan (PW-kandidaten) als uitgangspunt genomen.

Een aantal aspecten is nog niet volledig te overzien en levert daarom risico's op:

- Kosten voor eventueel uit te betalen transitievergoedingen;
- Kosten voor loondoorbetaling wegens terugkeer. Het gaat hier om kandidaten onder de cao Aan de slag die elders gaan regulier gaan werken (dus in een dienstverband bij de ondernemer zelf) en die binnen twee jaar werkloos raken. Zij keren terug in een dienstverband bij de MGR. Dat betekent dus loonkosten terwijl daar niet in alle gevallen werk en een inleentarief tegenover zal staan;
- Leegloop risico wanneer detacheringen om uiteenlopende redenen vroegtijdig beëindigd worden, terwijl kandidaten nog wel een dienstverband hebben;
- Algemene mate waarin het tarief kostendekkend is.

Instellen van plafonds
We stellen een plafond in van 100 fte. Dit doen we om financiële risico's te beperken.

Het instellen van een plafond voor het maximaal aantal in te zetten voorzieningen kan echter leiden tot het risico dat we onvoldoende kansen bieden voor deze doelgroep. Mochten we het plafond bereiken dan moeten we met elkaar kijken of dat een aanleiding kan zijn om het plafond op te hogen (en hoe we dit dan bekostigen). Het aanpassen van de beleidsregels, waarin we dit plafond opnemen, is een bevoegdheid van het DB MGR.

Ontstaan van vaste dienstverbanden
Bij de MGR kunnen vaste dienstverbanden ontstaan als het gaat om de groep kandidaten met een indicatie beschut werk. De eerste vaste dienstverbanden ontstaan op z'n vroegst per 1 januari 2025. Tegen die tijd moeten we opnieuw de doorrekening maken wat dit op lange termijn betekent voor de exploitatie en de dekking hiervan.

MODULAIRE GEMEENSCHAPPELIJKE REGELING RIJK VAN NIJMEGEN

Wijzigingsbesluit

De colleges van burgemeester en wethouders en de raden van de gemeenten Beuningen, Berg en Dal, Druten Heumen, Mook en Middelaar, Nijmegen en Wijchen ieder voor zover zij bevoegd zijn besluiten de Modulaire Gemeenschappelijke Regeling Rijk van Nijmegen als volgt te wijzigen:

I. Artikel 21 lid 1 komt na wijziging te luiden:

1. Het samenwerkingsverband kan personeel aanstellen en kan arbeidsovereenkomsten afsluiten voor; ambtelijk personeel, personen betreft uit de doelgroep van de Wet sociale werkvoorziening en Participatiewet kandidaten met een indicatie banenafspraak of met een indicatie beschut werk.

II. Een nieuw artikel 21 lid 5 wordt toegevoegd:

5. Op de medewerkers behorende tot de doelgroep van de Participatiewet met een indicatie banenafspraak of met een indicatie beschut werk zijn de arbeidsvoorwaarden van de Collectieve arbeidsovereenkomst Aan de slag van toepassing alsmede de door het dagelijks bestuur vast te stellen algemene voorschriften en bepalingen geldende voor deze medewerkers.

Advies van de Kandidatenraad aan het WerkBedrijf Rijk van Nijmegen	
Datum opgesteld:	15-07-2021
Onderwerp:	Detacheringsfaciliteit
Naam steller advies/contact:	Ben Franken
Advies gericht aan:	Directie/ Projectteam

Aanleiding/grondslag Advies KR

De Kandidatenraad, hierna te noemen de Raad, stelt vast dat de grondslag voor dit advies bestaat uit de twee vragen (mét de daarbij behorende subvragen) zoals gesteld in de Presentatie Detacheringsfaciliteit van het Projectteam MGR op dit betreffende gebied.

De vragen

1. Wat zijn de kansen en de aandachtspunten van het in dienst nemen van kandidaten met een indicatie bij de MGR obv cao Aan de slag?
2. Zijn er nog aanvullingen op eerder gegeven advies over in dienst nemen kandidaten zonder indicatie bij het MGR obv cao Uitzenden?
   - Allocatiebeloning toepassen een goed idee?

Vraag 1

De Raad is positief over de mogelijkheden die geschapen dan wel geboden worden om kandidaten met een indicatie zo regulier mogelijk aan het werk te helpen c.q. naar regulier werk te begeleiden. Dit biedt meer perspectief voor de kandidaat.
Het 'ontzorgen' van de werkgever zorgt, naar de mening van de Raad, voor een gezonder werkklimaat voor de betreffende kandidaat bij die werkgever. Dit zal uiteraard in de praktijk moeten worden gemonitord en getoetst.
Positief vindt de Raad het vangnet-principe. Dit was in het vorige advies van de Raad een kritisch punt en dit is dus door het Projectteam op deze wijze opgepakt.
-Aandachtspunten
Er wordt in de presentatie gesteld dat door het indienstnemen van kandidaten met een indicatie bij het MGR de financiële risico's beperkt worden. Onze kritische vraag op dit gebied is: welke financiële risico's en voor wie.

Vraag 2

De Raad wil nogmaals, en als aanvulling op het eerder gegeven advies, benadrukken dat het belang van kandidaten zonder indicatie vraagt om een menselijke benadering van deze kandidaten. Menselijk in de zin van beperking van 'dwingende' bewoordingen of bewoordingen die als 'dwingend' kunnen worden opgevat. De Raad is zich er uiteraard van bewust dat dit een persoonlijke benadering vraagt van kandidaten. De Raad is er van overtuigd dat zulks door de Detacheringsfaciliteit zal geschieden.

- Het toepassen van de allocatiebeloning voor kandidaten zonder indicatie vindt de Raad een goed idee omdat hiermee wordt gewaarborgd dat de kandidaten dezelfde rechten verkrijgen als de in vaste dienst zijnde werknemers van die betreffende werkgever.

Advies Kandidatenraad inzake de Detacheringsfaciliteit

De Raad adviseert om de Detacheringsfaciliteit, hierna te noemen 'faciliteit' in zijn volle omvang en zoals aan de Raad gepresenteerd te gaan realiseren, met inachtneming van de door de Raad gemaakte opmerkingen betreffende aandachtspunten t.a.v. de uitvoering, monitoring en opvolging van de faciliteit door zowel het MGR als ook door de werkgever.

Namens de KandidatenRaad,
Marc Seveke,Voorzitter
Bereikbaar via: kandidatenraad@wbrn.nl

Raad openbaar Wijchen

Dossiernummer	3147
Extern Zaak ID	Z/21/058248
Vertrouwelijk	Nee
Vergaderdatum	16 december 2021
Agendapunt	12.g
Titel	58248 Voorbereidingskrediet onderzoek haalbaarheid uitbreiding bedrijventerrein Bijsterhuizen
Organisatieonderdeel	domein Fysieke leefomgeving - team Gebiedsontwikkeling
Eigenaar	Schipstal, Edwin
Soort nota	Beslisnota
Programma/Paragraaf	P3 Economie
Portefeuillehouder(s) Wijchen	Derks, N.G. (Nick)
Telefoonnummer steller	06 15 12 88 38

Bijlagen
Beslisnota 349930_1

Geagendeerd	**Vergaderdatum**
College BenW openbaar Wijchen	16 november 2021
Stukken gemeenteraad Wijchen	30 november 2021
Raad openbaar Wijchen	**16 december 2021**

Toelichting

Zie voorstel

Voorgesteld besluit

De Gemeenteraad besluit:
1. Een voorbereidingskrediet van € 150.000,- beschikbaar te stellen voor nader onderzoek naar de haalbaarheid van de uitbreiding van bedrijventerrein Bijsterhuizen;
2. Het voorbereidingskrediet ten laste te brengen van de te ontwikkelen grondexploitatie (GREX). Bij het niet tot stand komen van een haalbare grondexploitatie de Algemene Reserve in te zetten als dekking.

Besluit (Aangenomen)

De Gemeenteraad besluit:
1. Een voorbereidingskrediet van € 150.000,- beschikbaar te stellen voor nader onderzoek naar de haalbaarheid van de uitbreiding van bedrijventerrein Bijsterhuizen;
2. Het voorbereidingskrediet ten laste te brengen van de te ontwikkelen grondexploitatie (GREX). Bij het niet tot stand komen van een haalbare grondexploitatie de Algemene Reserve in te zetten als dekking.

Openbaar Zaaknummer: 58248

Beslisnota voor de Gemeenteraad

Onderwerp: Voorbereidingskrediet onderzoek haalbaarheid uitbreiding bedrijventerrein Bijsterhuizen

Voorgesteld besluit
de Gemeenteraad besluit:

1. Een voorbereidingskrediet van € 150.000,- beschikbaar te stellen voor nader onderzoek naar de haalbaarheid van de uitbreiding van bedrijventerrein Bijsterhuizen;
2. Het voorbereidingskrediet ten laste te brengen van de te ontwikkelen grondexploitatie (GREX). Bij het niet tot stand komen van een haalbare grondexploitatie de Algemene Reserve in te zetten als dekking.

Aanleiding
Op 1 december 2020 heeft de gemeenteraad een voorkeursrecht gevestigd op de percelen behorende bij Wilhelminalaan 60 in Wijchen ten behoeve van de uitbreiding van bedrijventerrein Bijsterhuizen (op grond van artikel 5 eerste lid Wet voorkeursrecht gemeenten). In de periode tot 1 maart is een onderbouwing opgesteld waarom het wenselijk is om nieuw bedrijventerrein, aansluitend aan Bijsterhuizen, te ontwikkelen. Deze onderbouwing is door de Groene Metropool Regio (toen nog regio Arnhem Nijmegen)op 17 juni 2021 positief beoordeeld. De regio heeft bepaald dat er tot 2030, 16,5 hectare in ontwikkeling mag worden gebracht. Inmiddels is de laatste bouwkavel van het bestaande bedrijventerrein verkocht dus is er geen aanbod van nieuw bedrijventerrein. Om de haalbaarheid nader te kunnen verkennen wordt deze beslisnota voorgelegd.

Eerdere besluiten

Datum	**Korte omschrijving eerder genomen besluit (vermeld zo mogelijk het zaaknummer/documentnummer)**
1-12-2020	Vestiging voorkeursrecht uitbreiding Bijsterhuizen (Z/20/54694)

Gewenst resultaat
Nader inzicht krijgen in de kansen en risico's van de uitbreiding van bedrijventerrein Bijsterhuizen en welke entiteit hierbij het meest wenselijk is om de uitbreiding een vervolg te geven.

Argumenten
1.1. Het proces kan niet verder zonder budget.
Nu de Groene Metropool Regio (GMR) akkoord is met de uitbreidingswens is nader onderzoek nodig naar de kansen en risico's. Er zal een verdiepingsslag gemaakt worden naar de financiële kansen en risico's. Er zal ook onderzocht worden welke

entiteit het meest geschikt is om de uitbreiding van Bijsterhuizen een vervolg te geven. Daarvoor is externe deskundigheid nodig. De uren die intern gemaakt worden zullen ook ingebracht worden in de te ontwikkelen grondexploitatie. Daar is ook ruimte voor opgenomen in dit voorbereidingskrediet.

1.2. Er zijn kosten gemaakt om de onderbouwing voor de regio te schrijven.
Na het besluit van 1 december 2020 om een voorkeursrecht te vestigen is in korte tijd de onderbouwing voor de GMR geschreven. Om deze onderbouwing zo volledig mogelijk te maken is er onderzoek gedaan naar de stikstofeffecten en externe veiligheid. Er is ook een grove GREX gemaakt om bij benadering een eerste beeld van de grondexploitatie te krijgen. Daarnaast heeft een extern adviseur meegeschreven aan het rapport dat aan de GMR is voorgelegd. Deze kosten worden ook gedekt uit dit krediet.

Tegenargumenten en risico's

1. *Er staan mogelijk geen inkomsten tegenover het voorbereidingkrediet*
Een nadere verkenning naar de kansen en risico's is noodzakelijk voor de volgende stap. Indien verdere uitbreiding onhaalbaar blijkt zullen de kosten van het voorbereidingkrediet uit de algemene reserve gedekt worden.

Financiële gevolgen

De gemeente zorgt voor voorfinanciering van de eerste plankosten middels een voorbereidingskrediet van € 150.000,- Daarnaast zet de gemeente de GREX op waarin de gronden en kosten worden ingebracht en uiteindelijk verrekend met de verkoop van bouwrijpe kavels. Wij verwachten dat de grondexploitatie minimaal budgetneutraal is.

De voorbereidingskosten worden ten laste gebracht van de grondexploitatie. Bij het niet tot stand komen van een haalbare grondexploitatie worden de kosten gedekt uit de algemene reserve.

Communicatie

N.v.t.

Inwonersparticipatie

N.v.t.

Uitvoering of Vervolgstappen

Na een positief besluit zullen de volgende stappen gezet worden:

- Verdere optuiging projectstructuur
- Nader onderzoek naar entiteit waarin de eventuele exploitatie plaats kan vinden
- Nader onderzoek naar financiële haalbaarheid en risico's
- Invulling geven aan verdere projectplanning

Openbaar

Zaaknummer: 58248

Geheimhouding:

N.v.t.

Voorstel
Advies
Geraadpleegde adviseurs:
Rob Bekkering (financieel consulent)
Yvette Sieuwerts (jurist ruimtelijke ordening)

Raad openbaar Wijchen

Dossiernummer	3201
Extern Zaak ID	Z/21/061641
Vertrouwelijk	Nee
Vergaderdatum	16 december 2021
Agendapunt	12.h
Titel	61641 Beslisnota meerjarige budgetsubsidie School's Cool Wijchen
Organisatieonderdeel	domein Sociale leefomgeving - team Welzijn, Onderwijs en Sport
Eigenaar	Roozendaal, Hanneke
Soort nota	Beslisnota
Programma/Paragraaf	P4 Onderwijs
Portefeuillehouder(s) Wijchen	Loermans, P.L.J. (Paul)
Telefoonnummer steller	0618069219

Bijlagen
Beslisnota raad: meerjarige budgetsubsidie School's Cool Wijchen
Bijlage 1: Subsidiebeschikking meerjarige budgetsubsidie School's Cool Wijchen

Geagendeerd	**Vergaderdatum**
College BenW openbaar Wijchen	30 november 2021
Stukken gemeenteraad Wijchen	14 december 2021
Raad openbaar Wijchen	**16 december 2021**

Voorgesteld besluit

De gemeenteraad besluit:

1. aan School's Cool Wijchen een meerjarige budgetsubsidie te verlenen
2. prestatieafspraken op te nemen in de meerjarige budgetsubsidie, te weten:
   a. School's Cool voert jaarlijks minimaal 25 begeleidingstrajecten uit;
   b. School's Cool beoordeelt welke leerlingen voor begeleiding in aanmerking komen. Indien de noodzaak tot selecteren bestaat, geven zij voorrang aan:
   i. leerlingen met een formele diagnose (ADHD, ASS, etc.)
   ii. leerlingen uit gezinnen met (complexe) problematiek

iii. leerlingen uit gezinnen waarin Nederlands niet de eerste taal is
iv. leerlingen die korter dan drie jaar in Nederland wonen, waarvan de thuistaal geen Nederlands is en de ouders het Nederlandse onderwijssysteem niet goed kennen
c. Wij ontvangen jaarlijks een verslag waarin expliciet inzichtelijk is gemaakt waaraan de financiële middelen zijn besteed. Wordt minder uitgegeven dan het subsidiebedrag, dan vorderen we het resterende deel terug. Wordt meer uitgegeven dan het subsidiebedrag, dan wordt de bijdrage niet verhoogd;
d. School's Cool Wijchen int een verplichte eigen bijdrage voor elk begeleidingstraject ter hoogte van € 50,–;
e. Uiterlijk 1 april 2025 ontvangen wij van u een financiële en inhoudelijke verantwoording over de voorgaande drie jaren.

3. de hoogte van de subsidie vast te stellen op € 11.000,– per jaar

Besluit (Aangenomen)

De gemeenteraad besluit:

1. aan School's Cool Wijchen een meerjarige budgetsubsidie te verlenen
2. prestatieafspraken op te nemen in de meerjarige budgetsubsidie, te weten:
   a. School's Cool voert jaarlijks minimaal 25 begeleidingstrajecten uit;
   b. School's Cool beoordeelt welke leerlingen voor begeleiding in aanmerking komen. Indien de noodzaak tot selecteren bestaat, geven zij voorrang aan:
   i. leerlingen met een formele diagnose (ADHD, ASS, etc.)
   ii. leerlingen uit gezinnen met (complexe) problematiek
   iii. leerlingen uit gezinnen waarin Nederlands niet de eerste taal is
   iv. leerlingen die korter dan drie jaar in Nederland wonen, waarvan de thuistaal geen Nederlands is en de ouders het Nederlandse onderwijssysteem niet goed kennen
   c. Wij ontvangen jaarlijks een verslag waarin expliciet inzichtelijk is gemaakt waaraan de financiële middelen zijn besteed. Wordt minder uitgegeven dan het subsidiebedrag, dan vorderen we het resterende deel terug. Wordt meer uitgegeven dan het subsidiebedrag, dan wordt de bijdrage niet verhoogd;
   d. School's Cool Wijchen int een verplichte eigen bijdrage voor elk begeleidingstraject ter hoogte van € 50,–;
   e. Uiterlijk 1 april 2025 ontvangen wij van u een financiële en inhoudelijke verantwoording over de voorgaande drie jaren.
3. de hoogte van de subsidie vast te stellen op € 11.000,– per jaar

Openbaar Zaaknummer: 61641

Beslisnota voor de Gemeenteraad

Onderwerp: Meerjarige subsidie School's Cool Wijchen

Voorgesteld besluit
de Gemeenteraad besluit:

1. aan School's Cool Wijchen een meerjarige budgetsubsidie te verlenen
2. prestatieafspraken op te nemen in de meerjarige budgetsubsidie, te weten:
    a. School's Cool voert jaarlijks minimaal 25 begeleidingstrajecten uit;
    b. School's Cool beoordeelt welke leerlingen voor begeleiding in aanmerking komen. Indien de noodzaak tot selecteren bestaat, geven zij voorrang aan:
        i. leerlingen met een formele diagnose (ADHD, ASS, etc.)
        ii. leerlingen uit gezinnen met (complexe) problematiek
        iii. leerlingen uit gezinnen waarin Nederlands niet de eerste taal is
        iv. leerlingen die korter dan drie jaar in Nederland wonen, waarvan de thuistaal geen Nederlands is en de ouders het Nederlandse onderwijssysteem niet goed kennen
    c. Wij ontvangen jaarlijks een verslag waarin expliciet inzichtelijk is gemaakt waaraan de financiële middelen zijn besteed. Wordt minder uitgegeven dan het subsidiebedrag, dan vorderen we het resterende deel terug. Wordt meer uitgegeven dan het subsidiebedrag, dan wordt de bijdrage niet verhoogd;
    d. School's Cool Wijchen int een verplichte eigen bijdrage voor elk begeleidingstraject ter hoogte van € 50,-;
    e. Uiterlijk 1 april 2025 ontvangen wij van u een financiële en inhoudelijke verantwoording over de voorgaande drie jaren.
3. de hoogte van de subsidie vast te stellen op € 11.000,- per jaar

Aanleiding

School's Cool Wijchen is een vestiging van School's Cool Nijmegen. Sinds 2016 ondersteunt zij leerlingen in de gemeente bij de overstap van het basisonderwijs naar het voortgezet onderwijs en van het eerste naar het tweede leerjaar VO, ten einde te voorkomen dat deze leerlingen vastlopen in hun schoolloopbaan. School's Cool zet hiervoor getrainde vrijwilligers in als mentoren.
In 2016 werden negen leerlingen door hen begeleid. Inmiddels is dit aantal opgelopen naar 27 leerlingen in het schooljaar 2019-2020. De bijdrage van de gemeente Wijchen aan School's Cool is tot nog toe onveranderd gebleven.
Door het toegenomen aantal leerlingen, zijn de organisatorische kosten toegenomen die School's Cool maakt voor haar leerlingen in Wijchen. Een verhoging van de subsidie wordt dan ook redelijk geacht.

Eerdere besluiten

Datum	Korte omschrijving eerder genomen besluit (vermeld zo mogelijk het zaaknummer/documentnummer)
11-07-2017	Z/17/006518 | DOC/17/213705 Besloten is om voor 2016, 2017 en 2018 een subsidie van € 7.500,- toe te kennen aan School's Cool Wijchen.

Gewenst resultaat

Leerlingen in Wijchen met een mogelijk risico op schooluitval, maken een goede start in het voortgezet onderwijs. Na het begeleidingstraject hebben zij vaardigheden ontwikkeld waarmee de kans op schooluitval geminimaliseerd is.

Argumenten

1.1 Samenwerking met School's Cool draagt bij aan het voorkomen schooluitval.
School's Cool begeleidt kwetsbare leerlingen waarover binnen het PO en/of VO de zorg bestaat dat zij mogelijk in hun middelbare schoolcarrière uit kunnen vallen. Door hen middels het toekennen van een mentor individueel te begeleiden, krijgen zij een stabiele start en ontwikkelen zij vaardigheden die hen helpen om op school goed te functioneren. Hierdoor wordt voorkomen dat zij in latere leerjaren veel gaan verzuimen en de school verlaten zonder een diploma of startkwalificatie.

1.2 De inzet van School's Cool is kostenbesparend
School's Cool maakt gebruik van getrainde vrijwilligers. Zij maken alleen organisatorische kosten en kosten voor het trainen van de vrijwilligers. Door in een vroeg stadium kwetsbare leerlingen te ondersteunen worden hogere kosten voor schooluitval in latere jaren voorkomen.

1.3 School's Cool past binnen doelen uit het coalitieakkoord 2018-2022
In het coalitieakkoord 2018-2022 is het volgende opgenomen over passend onderwijs: 'Onderwijs dichtbij geldt ook voor kinderen die extra steun nodig hebben. We blijven de initiatieven dan ook steunen die nu gestart zijn op het gebied van passend onderwijs.' School's Cool behoort tot de instrumenten die de gemeente tot haar beschikking heeft om aan dit doel te werken aangezien het bijdraagt aan maatwerkoplossing voor jongeren die behoefte hebben aan extra ondersteuning.

1.4 Met een meerjarige budgetsubsidie hebben we grip op de kosten
Door het aangaan van een meerjarige budgetsubsidie in combinatie met prestatieafspraken weten we waar we de komende drie jaar financieel aan toe zijn. Door het maken van prestatieafspraken stimuleren we School's Cool uitsluitend die leerlingen aan te nemen waarvan de verwachting is dat zij ook daadwerkelijk baat hebben bij de begeleiding van hun mentoren. Omdat we in deze nieuwe subsidieafspraak ook een jaarlijkse evaluatie vastleggen, krijgt uw raad tevens inzicht in de prestaties van School's Cool.

2.1 Een minimum aantal trajecten stimuleert de inzet
School's Cool heeft in voorgaande jaren laten zien met een klein budget een grote groep leerlingen te kunnen bereiken. Omdat wij ervoor willen waken dat de gemeentelijke

middelen voor andere doeleinden dan onze jongeren worden ingezet, stellen wij een minimum leerlingenaantal in.

2.2 Selectiecriteria waarborgen dat de meest kwetsbare leerlingen geholpen worden.
De groep leerlingen die door School's Cool wordt begeleid is zeer divers en de problematiek varieert van matig tot zwaar. Op dit moment hebben zij voldoende ruimte om zelf de afweging te maken welke leerlingen baat hebben bij hun begeleiding. Wij willen echter voorkomen dat bij een schaars aanbod de leerlingen met het grootste risico op uitval niet geholpen worden. Door selectiecriteria vast te leggen verkleinen wij de kans dat zij niet begeleid worden.

2.3 Een jaarlijkse verslag houdt ieder scherp op doel en doelmatigheid
Door van School's Cool jaarlijks een beknopt inhoudelijk en financieel verslag te vragen, worden zij gedwongen op regelmatige basis stil te staan bij hun beleid en bij de inzet van hun middelen. Het geeft de gemeente de gelegenheid om waar nodig beleidsmatig bij te sturen.

2.4 Een eigen bijdrage stimuleert de inzet van ouders en leerling
Een begeleidingstraject vraagt veel van de organisatie van School's Cool, de betrokken mentor en de gemeente als subsidieverstrekker. Daarom mag dit nooit als vrijblijvend worden opgevat. Een redelijke eigen bijdrage benadrukt bij ouders en leerling het belang van inzet voor het begeleidingstraject.

2.5 Met een eindevaluatie kan een gedegen afweging worden gemaakt over het vervolg van de subsidie.
Over drie jaar zal de Raad opnieuw moeten besluiten of zij de subsidie aan School's Cool voort wil zetten. Om die afweging te kunnen maken moeten zij beschikken over alle relevante gegevens. Een eindevaluatie zorgt dat deze gegevens beschikbaar zijn.

3.1 Het toegenomen aantal begeleidingstrajecten rechtvaardigt een subsidieverhoging
Sinds de start van School's Cool Wijchen, hebben zij hetzelfde bedrag aan subsidie ontvangen. In die jaren is het aantal begeleidingstrajecten toegenomen en daarmee de administratie last van School's Cool. Een verhoging van de budgetsubsidie is dus op zijn plaats.

Tegenargumenten en risico's

1.1 Vrijwilligers behalen mogelijk mindere resultaten dan professionals
School's Cool werkt met (getrainde) vrijwillige mentoren. De inzet van deze niet-professionals kan minder effectief zijn en mogelijk minder resultaat opleveren dan wanneer er gebruik wordt gemaakt van gekwalificeerde begeleiders.

Financiële gevolgen en risico's

De structurele kosten ad € 11.000,- worden gefinancierd uit middelen binnen het programma Onderwijs.

Risico
Met deze meerjarige budgetsubsidie verplichten wij ons voor drie jaar om deze kosten jaarlijks aan School's Cool te voldoen.

Communicatie

We communiceren het besluit van uw raad middels een subsidiebeschikking aan School's Cool Wijchen.

Inwonersparticipatie

School's Cool Wijchen is meegenomen in het traject tot het opstellen van de subsidiebeschikking en de daarin opgenomen kaders en prestatieafspraken.

Uitvoering of Vervolgstappen

We bespreken jaarlijks met School's Cool Wijchen de financiële en inhoudelijke verantwoording.
De Raad ontvangt jaarlijks een informatienota met de actuele stand van zaken naar aanleiding van de financiële en inhoudelijke verantwoording.
In het eerste kwartaal van 2025 evalueert School's Cool Wijchen hun inzet gedurende deze subsidieperiode en levert een financiële afrekening in. Op basis van deze evaluatie volgt besluitvorming over de toekomstige subsidieverstrekking.

Geheimhouding:

Niet van toepassing

Advies

Ingrid Bos-De Keijzer
Team Juridische Zaken

Gemeente Wijchen
Kasteellaan 27
Postbus 9000
6600 HA Wijchen

t 088 432 70 00
e gemeente@wijchen.nl

contactpersoon
Hanneke Roozendaal
t 088 432 7592

ons kenmerk
Z/21/061641

School 's Cool Nijmegen & regio
t.a.v. mevrouw F. Spoeltman
Stationsplein 26, kantoor 1.13
6512 AB Nijmegen

datum 24 november 2021
onderwerp Subsidie School's Cool Wijchen 2022 - 2024
verzonden

Beste mevrouw Spoeltman,

Op 4 mei jl. ontvingen wij een brief van uw organisatie waarin u vraagt om een verhoging van de jaarlijkse subsidieverstrekking. Op ons verzoek heeft u daarna op 4 oktober jl. een toelichting gestuurd waarin u antwoord hebt gegeven op onze aanvullende vragen.
In deze brief informeren wij u over ons besluit op uw verzoek.

Wat hebben wij besloten?
Op […..] besloot de gemeenteraad om voor School's Cool Wijchen een meerjarige subsidie toe te kennen. Voor de jaren 2022, 2023 en 2024 ontvangt u een subsidie ter hoogte van € 11.000 per jaar.

Hoe ontvangt u de meerjarige subsidie?
We maken het bedrag van € 11.000, - jaarlijks in januari over op uw rekeningnummer NL88 RABO 0133 9896 15 ten name van Stichting School 's Cool Nijmegen onder vermelding van subsidie School's Cool Wijchen. Beginnend in januari 2022 en eindigend in januari 2024.

Wat verwachten wij van u voor de meerjarige subsidie?
U dient de volgende kaders te hanteren:
- u voert jaarlijks minimaal 25 begeleidingstrajecten uit;
- u beoordeelt welke leerlingen in aanmerking komen voor een begeleidingstraject. Maar indien u genoodzaakt bent om te selecteren, geven wij voorrang aan:
    - leerlingen met een formele diagnose (ADHD, ASS, etc.)
    - leerlingen uit gezinnen met (complexe) problematiek
    - leerlingen uit gezinnen waarin Nederlands niet de eerste taal is
    - leerlingen die korter dan drie jaar in Nederland wonen, waarvan de thuistaal geen Nederlands is en de ouders het Nederlandse onderwijssysteem niet goed kennen;
- wij ontvangen van u jaarlijks een evaluatie, in te dienen voor 1 april van het daaropvolgende jaar, waarin u expliciet inzichtelijk maakt waaraan de middelen zijn besteed. Heeft u minder uitgegeven dan het subsidiebedrag, dan vorderen het

resterende bedrag terug. Geeft u meer uit dan het subsidiebedrag, dan wordt het bedrag niet verhoogd;
- School's Cool Wijchen int een verplichte eigen bijdrage voor elk begeleidingstraject ter hoogte van €50,-
- Uiterlijk 1 april 2025 ontvangen wij van u een financiële en inhoudelijke verantwoording over de voorgaande drie jaren.

Bent u het niet eens met ons besluit?
U kunt ons een bezwaarschrift sturen als u het niet eens bent met het besluit. Hierin geeft u aan waarom u het niet eens bent met het besluit. U heeft daarvoor zes weken de tijd. Deze tijd gaat in op de dag na verzending van deze brief. U kunt het bezwaarschrift sturen naar postbus 9000 6600 HA Wijchen, ter attentie van de gemeenteraad Wijchen.

Bel of mail gerust als u nog vragen heeft
Ik help u graag. Mijn telefoonnummer is 088 432 7592. Een e-mail sturen mag natuurlijk ook naar h.roozendaal@drutenwijchen.nl.
Heeft u vragen over de factuur? Dan kunt u contact opnemen met het Team Financieel Beheer. Zij zijn per mail bereikbaar via crediteuren@wijchen.nl.

Met vriendelijke groet,

Mevrouw M. Van Beek
Burgemeester

Mevrouw L. Berendsen
Griffier

Raad openbaar Wijchen

Dossiernummer	3207
Extern Zaak ID	Z/21/068543
Vertrouwelijk	Nee
Vergaderdatum	16 december 2021
Agendapunt	12.i
Titel	68543 Subsidieaanvraag Stichting MeerVoormekaar Wijchen 2022
Organisatieonderdeel	domein Sociale leefomgeving - team WMO, jeugd en gezondheid
Eigenaar	Schonenberg-Seelen, Melanie
Soort nota	Beslisnota
Programma/Paragraaf	P6 Sociaal domein
Portefeuillehouder(s) Wijchen	Burgers, T.T.M. (Titus)
Telefoonnummer steller	0618351277

Bijlagen
Beslisnota voor de gemeenteraad
Bijlage 1a: Subsidieaanvraag inclusief financiële onderbouwing MeerVoormekaar 2022
Bijlage 1b: Aanbiedingsbrief subsidieaanvraag MeerVoormekaar 2022
Bijlage 2: Subsidiebeschikking MeerVoormekaar 2022
Bijlage 3: Subsidiebeschikking Stichting LuciVer

Geagendeerd	**Vergaderdatum**
College BenW openbaar Wijchen	30 november 2021
Stukken gemeenteraad Wijchen	14 december 2021
Raad openbaar Wijchen	**16 december 2021**

Voorgesteld besluit

de Gemeenteraad besluit:

1. Aan MeerVoormekaar een basissubsidie te verlenen van € 990.895
2. De aanvraag om de basissubsidie voor 2022 eenmalig te indexeren met 1,7% (vooralsnog) af te wijzen.
3. Aan MeerVoormekaar een incidentele subsidie te verlenen van € 45.900 voor uitvoering van het project dorpsondersteuners Bergharen, Hernen en Leur.

4. Aan MeerVoormekaar een subsidie te verlenen van € 132.263 voor de uitvoering van het vrijwilligersvervoer via OpStap.
5. Aan MeerVoormekaar een subsidie te verlenen van € 39.136 voor het gezamenlijk met Stichting LuciVer uitvoeren van de dagbegeleiding in 't Achterom en de Oase.
6. Aan stichting LuciVer een subsidie te verlenen van € 163.799 voor het, samen met MeerVoormekaar, organiseren van de dagbegeleiding in 't Achterom en de Oase.
7. Aan MeerVoormekaar een subsidie te verlenen van € 10.519 voor preventie en vroegsignalering van schulden.
8. Aan MeerVoormekaar een subsidie te verlenen van € 4.030 voor projectondersteuning 'Iedereen doet mee'.
9. Aan MeerVoormekaar een subsidie te verlenen van € 10.000 voor het Buurtfonds.
10. Aan MeerVoormekaar een subsidie te verlenen van € 1.750 voor incidentele subsidieaanvragen.
11.De subsidies te dekken uit bestaande budgetten Wijchen binnen de begroting 2022.
12. Stichting MeerVoormekaar en stichting LuciVer middels bijgaande beschikkingen op de hoogte te brengen van dit besluit.

Besluit (Aangenomen)

de Gemeenteraad besluit:

1. Aan MeerVoormekaar een basissubsidie te verlenen van € 990.895
2. De aanvraag om de basissubsidie voor 2022 eenmalig te indexeren met 1,7% (vooralsnog) af te wijzen.
3. Aan MeerVoormekaar een incidentele subsidie te verlenen van € 45.900 voor uitvoering van het project dorpsondersteuners Bergharen, Hernen en Leur.
4. Aan MeerVoormekaar een subsidie te verlenen van € 132.263 voor de uitvoering van het vrijwilligersvervoer via OpStap.
5. Aan MeerVoormekaar een subsidie te verlenen van € 39.136 voor het gezamenlijk met Stichting LuciVer uitvoeren van de dagbegeleiding in 't Achterom en de Oase.
6. Aan stichting LuciVer een subsidie te verlenen van € 163.799 voor het, samen met MeerVoormekaar, organiseren van de dagbegeleiding in 't Achterom en de Oase.
7. Aan MeerVoormekaar een subsidie te verlenen van € 10.519 voor preventie en vroegsignalering van schulden.
8. Aan MeerVoormekaar een subsidie te verlenen van € 4.030 voor projectondersteuning 'Iedereen doet mee'.
9. Aan MeerVoormekaar een subsidie te verlenen van € 10.000 voor het Buurtfonds.
10. Aan MeerVoormekaar een subsidie te verlenen van € 1.750 voor incidentele subsidieaanvragen.
11.De subsidies te dekken uit bestaande budgetten Wijchen binnen de begroting 2022.

12. Stichting MeerVoormekaar en stichting LuciVer middels bijgaande beschikkingen op de hoogte te brengen van dit besluit.

Openbaar Zaaknummer: 68543

Beslisnota voor de Gemeenteraad

Onderwerp: Subsidieaanvraag Stichting MeerVoormekaar 2022

Voorgesteld besluit
de Gemeenteraad besluit:

1. Aan MeerVoormekaar een basissubsidie te verlenen van € 990.895
2. De aanvraag om de basissubsidie voor 2022 eenmalig te indexeren met 1,7% (vooralsnog) af te wijzen.
3. Aan MeerVoormekaar een incidentele subsidie te verlenen van € 45.900 voor uitvoering van het project dorpsondersteuners Bergharen, Hernen en Leur.
4. Aan MeerVoormekaar een subsidie te verlenen van € 132.263 voor de uitvoering van het vrijwilligersvervoer via OpStap.
5. Aan MeerVoormekaar een subsidie te verlenen van € 39.136 voor het gezamenlijk met Stichting LuciVer uitvoeren van de dagbegeleiding in 't Achterom en de Oase.
6. Aan stichting LuciVer een subsidie te verlenen van € 163.799 voor het, samen met MeerVoormekaar, organiseren van de dagbegeleiding in 't Achterom en de Oase.
7. Aan MeerVoormekaar een subsidie te verlenen van € 10.519 voor preventie en vroegsignalering van schulden.
8. Aan MeerVoormekaar een subsidie te verlenen van € 4.030 voor projectondersteuning 'Iedereen doet mee'.
9. Aan MeerVoormekaar een subsidie te verlenen van € 10.000 voor het Buurtfonds.
10. Aan MeerVoormekaar een subsidie te verlenen van € 1.750 voor incidentele subsidieaanvragen.
11. De subsidies te dekken uit bestaande budgetten Wijchen binnen de begroting 2022.
12. Stichting MeerVoormekaar en stichting LuciVer middels bijgaande beschikkingen op de hoogte te brengen van dit besluit.

Aanleiding
Stichting MeerVoormekaar (hierna: MVM) heeft haar subsidieaanvraag 2022 ingediend (*zie bijlage 1*). MVM voert voor de gemeente Wijchen werkzaamheden uit op het gebied van sociaal-cultureel werk, jongerenwerk, ouderenzorg, leefbaarheid, mantelzorg en sociale cohesie.

<u>Van zorg naar welzijn</u>
Ook in 2022 gaan we verder met de doorontwikkeling van zorg naar welzijn. MVM is hierin een belangrijke partner. Zij bieden burgers alternatieven die sneller inzetbaar zijn en meer aanspraak doen op het zelforganiserende vermogen en eigen kracht. We willen hiermee de aanvragen voor individueel (specialistisch) maatwerk verminderen en de aanvragen voor vrij toegankelijke en collectieve activiteiten vergroten. Wanneer de hobbels/ knelpunten het zelf oplossend vermogen van de burger overstijgt, wordt hij zorgvuldig begeleid naar ondersteuning en passende zorg. De subsidieaanvraag van MVM geeft inzicht in de invulling van de doorontwikkeling van zorg naar welzijn.

We stellen voor om aan MVM totaal een subsidie te verlenen van € 1.398.292

Eerdere besluiten

Datum	Korte omschrijving eerder genomen besluit (vermeld zo mogelijk het zaaknummer/documentnummer)
17-12-2020 09-11-2021	Subsidieaanvraag MeerVoormekaar 2021, Z/20/055093 Subsidievaststelling MeerVoormekaar 2020, Z/21/062099

Gewenst resultaat
Voortzetting van de subsidierelatie voor het welzijnswerk van MVM in 2022.

Argumenten
1.1. De ingediende basissubsidieaanvraag 2022 van Stichting MeerVoormekaar sluit aan op onze wensen
De subsidieaanvraag gaat over jongerenwerk, opvoedingsondersteuning, welzijn/ondersteuning en samenlevingsopbouw. Ook wordt het voorveld versterkt met preventieve maatregelen. In de subsidieaanvraag 2022 (*bijlage 1*) worden de activiteiten beschreven en aangegeven wat de maatschappelijke opbrengst is van deze activiteiten. Ook is de ureninzet per onderdeel terug te vinden.

1.2. We zetten het buurtplatform WijWijchen voort
Het buurtplatform WijWijchen.nl bestaat sinds 2015 op basis van een motie van de gemeenteraad om te voorzien in een digitale sociale kaart. Het platform biedt een up-to-date overzicht van maatschappelijke organisaties en activiteiten in Wijchen. Statistieken laten een goed, en stijgend, gebruik van het platform zien. Daarom gaan we door met Wijwijchen.nl en wordt het verder doorontwikkeld.

1.3 Werken aan 'Iedereen doet mee' is een continu proces.
Uw raad heeft de 'Iedereen doet mee agenda' ontvangen. Komend jaar zal begonnen worden met de uitvoering van de 'Iedereen doet mee agenda'.
Het werken aan Iedereen doet mee is een continu proces, door voortschrijdend inzicht komen nieuwe thema's en actiepunten op de Inclusieagenda en verschuiven prioriteiten.

1.4. MeerVoormekaar zorgt voor vrij toegankelijk en preventief aanbod
MVM levert een belangrijke bijdrage aan de beweging van zorg naar welzijn door de samenleving sterker en vitaler te maken. MVM heeft hierin een aanjagersfunctie en werkt aan een samenleving waarin mensen naar elkaar omzien en zodanig met elkaar omgaan dat vragen beantwoord worden voordat het knelpunten zijn.

2.1. De aanvraag tot een indexatie van 1,70% wordt (vooralsnog) afgewezen
MVM heeft in de Subsidieaanvraag 2022 een indexatie toepast van 1,70%. MVM geeft aan dat zij hiertoe genoodzaakt wordt door de indexaties die zij al jaren moet toepassen als gevolg van de CAO waaronder zij vallen (Sociaal Werk). Uw raad heeft (bij de begrotingsbehandeling 2022) een motie aangenomen om voor organisaties zoals MVM integraal te onderzoeken of subsidies moeten/kunnen worden verhoogd met indexering. Om niet vooruit te lopen op de uitkomsten van deze motie, stellen we voor om de indexering vooralsnog niet toe te wijzen. Eventuele indexering kan, afhankelijk van de uitkomsten van deze motie, alsnog worden toegekend aan MVM voor 2022. Als dit het geval is zullen we de financiële effecten hiervan meenemen in de Perspectiefnota 2022.

3.1. Het project dorpsondersteuners Bergharen, Hernen en Leur zetten we wegens succes voort in 2022

In 2019 is MVM gestart met dorpsondersteuners in Bergharen, Hernen en Leur. De dorpsondersteuners maken verbinding met en tussen de dorpsbewoners van Bergharen, Hernen en Leur, zodat de samenleving verder wordt versterkt. MVM vraagt een subsidie aan van € 46.000. Er wordt echter € 45.900 toegekend omdat dit het beschikbare budget is.

4.1. Met de subsidie borgen wij de continuïteit van het vrijwilligersvervoer via OpStap

De subsidie heeft betrekking op de totale begrote vervoerskosten van OpStap voor 2022. Dit vervoer omvat het vervoer van ouderen en mensen met een beperking en het totale dagbestedingsvervoer. In 2022 gaan we gezamenlijk onderzoeken hoe het vrijwilligersvervoer vanaf 2023 het beste ingericht kan worden.

5.1. en 6.1. MeerVoormekaar voert samen met Stichting Luciver de dagbegeleiding in 't Achterom en de Oase uit

MVM en LuciVer zetten de bestaande afspraken over de onderlinge samenwerking met betrekking tot het organiseren van dagbegeleiding en de financiering hiervan voort in 2022. Dit betekent dat van de totale subsidie voor de dagbegeleiding ad €202.935 80,72% naar LuciVer en 19,28% naar MVM gaat. Door deze samenwerking worden de ervaring en competenties van beide organisaties gebruikt. De dagbegeleiding wordt uitgevoerd in dorpshuis de Oase (Alverna) en wijkcentrum 't Achterom (Homberg). De medewerkers die de dagbegeleiding op beide locaties begeleiden, zijn in dienst van LuciVer. De dagbegeleiding wordt ook ondersteund door vrijwilligers. De deelnemers van de dagbegeleiding zijn tevreden over de dagbegeleiding.

7.1. MeerVoormekaar zet zich in voor preventie en vroegsignalering van schulden

De extra inzet op het gebied van preventie en vroegsignalering van schulden gaat MVM voornamelijk leveren voor jeugd en jongeren, bijvoorbeeld bij het Zakgeldproject. Dit in samenspraak met de preventiemedewerker van de gemeente. Ook gaat MVM de huisbezoeken uitvoeren in het kader van de vroegsignalering van schulden.

8.1. 'Iedereen doet mee'

MVM levert op verzoek van de gemeente haar aandeel om verder uitvoering te geven aan de Iedereen doet mee agenda. Deze agenda is al aangeboden aan uw Raad.

9.1. Buurtfonds

Bewonersgroepen uit de gemeente Wijchen kunnen een subsidie aanvragen voor de uitvoering van een idee om de sociale samenhang van hun wijk of dorp te versterken. Het motiveert bewoners in de buurt om samen iets te organiseren voor hun buurt, wijk of dorp en het bevordert de sociale cohesie.

10.1 Incidentele subsidieaanvragen

MVM biedt ondersteuning aan inwoners met een handicap bij het aanvragen van middelen bij fondsen voor bijvoorbeeld de aanschaf van een (aangepaste) auto. Het gaat om een beperkt aantal aanvragen op jaarbasis waarbij de gemeente MVM per aanvraag een bedrag van €350 betaald op basis van declaratie.

11.1 De totale subsidieaanvraag past binnen de begroting 2022 Wijchen

Zie financiële paragraaf.

Tegenargumenten en risico's
Er zijn geen tegenargumenten en risico's. 4x per jaar bespreken we de resultaten met MVM en hebben we de mogelijkheid om in samenspraak met MVM bij te sturen op het uitvoeringsprogramma indien nodig.

Financiële gevolgen
De subsidietoekenning 2022 van in totaal € 1.398.292 wordt gedekt vanuit bestaande budgetten in de begroting 2022 Wijchen. Voorliggend besluit heeft dan ook *geen* begrotingswijziging tot gevolg.

Het toepassen van een index voor 2022 wordt vooralsnog afgewezen (zie argument 2.1). Eventuele indexering kan, afhankelijk van de uitkomsten van genoemde motie, alsnog worden toegekend aan MeerVoormekaar voor 2022. Als dit het geval is zullen we de financiële effecten hiervan meenemen in de Perspectiefnota 2022.

Hieronder staat de aangevraagde subsidie 2022 per onderdeel weergegeven:

Subsidie 2022 per onderdeel	Aanvraag 2022	Toekenning 2022	Afwijzing 2022
Reguliere subsidie (incl. WijWijchen)	€ 990.895	€ 990.895	€ -
Dorpsondersteuners	€ 46.000	€ 45.900	€ 100
Preventie en vroegsignalering	€ 10.519	€ 10.519	€ -
Projectondersteuning Iedereen doet mee	€ 4.030	€ 4.030	€ -
Behandeling incidentele subsidieaanvragen	€ 1.750	€ 1.750	€ -
OpStap	€ 132.263	€ 132.263	€ -
Buurtfonds	€ 10.000	€ 10.000	€ -
Dagbegeleiding Luciver	€ 163.799	€ 163.799	€ -
Dagbegeleiding Meervoormekaar	€ 39.136	€ 39.136	€ -
Index 2022	€ 20.323	€ -	€ 20.323
	€ 1.418.715	**€ 1.398.292**	**€ 20.423**

Communicatie
Uitvoering
We sturen de subsidiebeschikking aan MVM. Daarnaast informeren we de Wmo-raad over dit besluit.

We hebben met MVM de subsidieaanvragen besproken.

Uitvoering of Vervolgstappen
MVM gaat per 1 januari 2022 van start met de uitvoering van de (bestaande) producten voor 2022.

Geheimhouding:
N.v.t.

Voorstel
Openbaar

Bijlagen:
1a. Subsidieaanvraag inclusief financiële onderbouwing MeerVoormekaar 2022
1b. Aanbiedingsbrief subsidieaanvraag MeerVoormekaar 2022
2. Subsidiebeschikking MeerVoormekaar 2022
3. Subsidiebeschikking Stichting LuciVer

MEER VOOR MEKAAR

gemeente Wijchen

SUBSIDIEAANVRAAG **2022**

DEEL I: VISIE EN ONTWIKKELINGEN 2

ONZE MISSIE EN VISIE 2
VAN ZORG NAAR WELZIJN 2
PREVENTIE/INFORMATIE/COLLECTIEF 3
KANSEN EN KEUZES 4
WAAR GAAN WE OP INVESTEREN IN 2022? 5
ONTWIKKELINGEN 6
WAT MOET HET OPLEVEREN? EN HOE GAAN WE DAT DOEN? 6
WAT IS NODIG? 6

DEEL II: ACTIVITEITEN EN WERKZAAMHEDEN 7

ALGEMEEN 7
COLLECTIEVE ACTIVITEITEN 7
INDIVIDUGERICHTE ONDERSTEUNING 8
MANTELZORG, DEMENTIE EN EENZAAMHEID 8
OUDEREN 10
LANGER MEEDOEN 10
VERVOER 11
WELZIJNSBEZOEK 11
DAGBEGELEIDING 12
VOLWASSENEN 13
JEUGD/KINDEREN/OPVOEDING 13
VINDPLAATSGERICHT (STRAAT, JONGERENCENTRUM EN SCHOLEN 13
INDIVIDUELE ONDERSTEUNING JONGEREN 14
INDIVIDUELE ONDERSTEUNING OUDERS 14
CURSUSSEN JONGEREN 15
CURSUSSEN OUDERS 16
GEZINNEN VOOR ELKAAR 16
BETER WONEN IN BUURTEN EN WIJKEN 17
BUURTNETWERKEN EN BUURTPARTICIPATIE 17
BUURTBEMIDDELING 19
VRIJWILLIGERSWERK 19
WIJWIJCHEN 20
Mogelijke extra inzet 2022 21
DORPSONDERSTEUNERS 21

BIJLAGE I: OPSTAP 23

Bijlage II: Dagbesteding 24
Bijlage III: Begroting 25

DEEL I: VISIE EN ONTWIKKELINGEN

Onze missie en visie

MeerVoormekaar werkt aan krachtige, weerbare buurten waar inwoners zich thuis voelen. Dit doen we door contact te maken, verbindingen te leggen en te ondersteunen waar nodig. We nemen daarbij geen acties over, maar beseffen dat het organiserend vermogen bij de ene groep inwoners (tijdelijk) groter is dan bij de andere. Wij weten inwoners gemakkelijk te vinden en inwoners weten ons gemakkelijk te vinden. Dit omdat onze medewerkers weten en begrijpen wat er speelt, wat mensen beweegt en wat hen belemmert in hun eigen omgeving. En dat is voor onze welzijnswerkers het vertrekpunt van handelen. Dit kunnen we goed doordat onze medewerkers en uiteraard onze vrijwilligers dichtbij de mensen staan, doordat we onderdeel zijn van de haarvaten van een buurt of wijk, doordat we de expertise van andere professionele organisaties kennen en we daardoor snel de juiste brug kunnen slaan. We staan in verbinding!

Van zorg naar welzijn

Een aantal ontwikkelingen in de huidige maatschappij heeft ervoor gezorgd dat het beroep op zorg is toegenomen en gestimuleerd wordt:

- In de verzorgingsstaat is mensen gaandeweg geleerd dat er voor hen gezorgd werd. Hierdoor zijn mensen geneigd om de oplossing van hun probleem elders te zoeken en niet zelf de verantwoordelijk te nemen hiervoor.
- De samenleving van nu is maakbaar. Iedereen wil het beste voor zijn kinderen en het plaatje aan de buitenkant moet er mooi uit zien. De tolerantie van het lijden is hierdoor verdwenen. Problemen moeten zo snel mogelijk opgelost worden.
- Zorg wordt steeds kundiger, we kunnen steeds meer analyseren en voor ieder individueel probleem kan een individuele oplossing gezocht worden. Mensen willen maatwerk en de best mogelijke zorg voor hun eigen probleem.
- Mensen denken in “recht hebben op” en vergeten daarbij dat het gaat om wat er nodig is en niet om wat een ander krijgt of wat er beschikbaar is.

Deze ontwikkelingen maken dat mensen veronderstellen dat ze hun probleem niet meer zelf op kunnen lossen, maar dat ze een professional nodig hebben. Dat is echter niet in alle situaties de oplossing. Mensen kunnen zelf én/of samen met hun omgeving veel zelf oplossen, maar zijn min of meer verleerd om dit te doen. Als we door blijven gaan op deze voet, dan rijzen de zorgkosten de pan uit. Daar is eigenlijk iedereen binnen welzijn, hulpverlening en zorg het wel over eens. Om dit te doorbreken hebben we, MeerVoormekaar en de gemeente Wijchen het Sociaal Team, in 2019 een start gemaakt om een beweging van zorg naar welzijn te maken. Het jaar 2020 wordt het jaar dat de beweging ook concreet in de praktijk wordt gebracht. Verder dan woorden, maar ook actief met daden en dus met middelen. Door ons aanbod vanuit de vraag van bewoners te organiseren, met elkaar af te stemmen en gezamenlijk op te trekken. Zo maken we gebruik van elkaars talent.

MeerVoormekaar levert een belangrijke bijdrage aan de beweging van zorg naar welzijn door de samenleving sterker, vitaler, te maken. We werken aan een samenleving waarin mensen

naar elkaar omzien, en zodanig met elkaar omgaan en voor elkaar van betekenis zijn dat vragen beantwoord worden voordat het knelpunten worden. Met een basispakket van welzijn willen we bereiken dat we de onnodige vraag van de zorg willen beperken.

We werken aan verbindingen in de samenleving en gaan uit van de eigen kracht van mensen. Niet door te medicaliseren of problematiseren van het gewone, soms niet makkelijke, leven, maar juist door oplossingen te vinden in de leefwereld van mensen.
Natuurlijk, soms zijn er gebeurtenissen die de ervaring van welzijn verminderen. Gebeurtenissen die bij het leven horen en waar sommigen ondersteuning nodig hebben. Een duwtje in de rug om een vraag te helpen beantwoorden die voor die persoon niet zelf te beantwoorden is. Een duwtje in de rug om te kunnen blijven participeren in de samenleving. En wie kan zo'n duwtje nu beter geven dan de familie, de buurvrouw of een (bevriende) wijkbewoner?

Wederkerigheid is het cement van een samenleving. De basisgedachte is dat samenleven vooral ook een deal is; het gaat om geven, ontvangen, teruggeven enz. We zouden de wederkerigheid weer meer zichtbaar kunnen maken.

Willen we inwoners goed ondersteunen en het beroep op zorg niet groter maken dan nodig, dan vergt dat een andere aanpak dan alleen zorgverlening. Dit is de beweging van zorg naar welzijn. Pas als het echt nodig is, komen professionele hulp- of zorgverleners in beeld.
Natuurlijk blijft de back-up van professionele hulpverlening en zorg nodig, maar we starten in de leefwereld van mensen.

Preventie/Informatie/Collectief

Preventie is méér dan het voorkomen van zorg. Onder preventie verstaan we ook het voorkomen van knelpunten. Een vraag beantwoorden voordat het een knelpunt wordt. Door gebrek aan informatie worden problemen ook regelmatig opgelost via de zorg. Informatie is noodzakelijk om mensen kennis over te brengen over wat er is, zodat ze weten wat ze zelf kunnen doen of waar ze het kunnen vinden. Bij preventie is er ook sprake van wederkerigheid. Wij willen graag dat het sociaal wijkteam ons ziet als een zgn. EHBO post. En met EHBO post bedoelen we dat we kijken wat er speelt. Helpen hier en daar waar nodig en zetten mensen weer op het juiste spoor. Vaak is dat voldoende en waar dat niet het geval is, verwijzen we door naar het SWT.

Daarnaast werkt MeerVoormekaar aan collectieve voorzieningen, zoals bijeenkomsten voor weduwen/weduwnaars of mantelzorgers die zich richten op onderlinge ondersteuning van lotgenoten. Het vergroten van het zelf oplossend vermogen van de inwoners is hierbij het uitgangspunt! Bovengenoemde punten kunnen op verschillende manieren worden uitgelegd, gezamenlijk zijn we dan ook tot de volgende definities gekomen:

1. Preventie aanbod:

Voorkomt zorg. Als er niet ingegrepen wordt, leidt het in de meeste gevallen tot een individuele maatwerkvoorziening. Het gaat om zelfversterking, beter in z'n vel te zitten en zelf de regie weer in handen te nemen.

2. Informatie voorziening

Kennis naar mensen brengen over wat het beschikbare aanbod is, maar ook over de problematiek en hoe je daarmee om kunt gaan. Het gaat om themagerichte informatie, inhoudelijke kennis over de thema's. Lichte vorm van ondersteuning, zeer zeker geen behandeling.

3. Collectief aanbod

Dit gaat om meerdere vragen die in het kader van welzijn worden gesteld, op basis van hoeveelheid individuele vragen wordt een collectief aanbod gecreëerd. Mensen helpen elkaar bij verwerking en ondersteuning en hierdoor zitten inwoners prettiger in hun vel. Met deze activiteit voorkom je niet per definitie een zorgvraag. Vanuit het SWT zijn er ook vaak diverse signalen die als input kunnen dienen op het aanbod.

Kansen en keuzes

De beweging van zorg naar welzijn brengt diverse kansen en keuzes met zich mee. Een aantal belangrijke aandachtspunten hierin:

- Vroeger leek de onderlinge verbondenheid van mensen in een gemeenschap vanzelfsprekender. Bijv. ontzuiling, ontkerkelijking, individualisme hebben hier verandering in gebracht. Het beeld is ontstaan dat hier de overheid voor is. Het verbinden van mensen gaat niet meer (altijd) vanzelf. En als het niet vanzelf gaat, dan is de aanjaagfunctie van het welzijnswerk en/of het faciliteren ondersteunen van de verbinding nodig.
- Echt investeren in de beweging van zorg naar welzijn vraagt om echte keuzes. Niet alleen van MeerVoormekaar maar ook van onze partners en van de gemeente Wijchen. Dit vraagt om te investeren in die activiteiten die de beweging nog meer versterken. Er zijn nog veel nieuwe collectieve antwoorden te vinden en te ontwikkelen. Maar ook individuele of collectieve hulpverlening ter voorkoming van een indicatie. Samen met het Sociaal Wijkteam bijvoorbeeld waar vragen gesteld worden die met welzijn of algemeen maatschappelijk werk beantwoord kunnen worden.
- Versterken van de beweging gaat niet vanzelf. Het vraagt het organiseren van het informele. In de contradictie zit de uitdaging! Aanjagen, faciliteren en verbreden. Het bieden van kansen én het aanbrengen van grenzen, het ondersteunen van vragen én het geven van zekerheden en back-up. De groei vraagt een andere manier van het organiseren hiervan.

Schematisch ziet dit proces er als volgt uit:

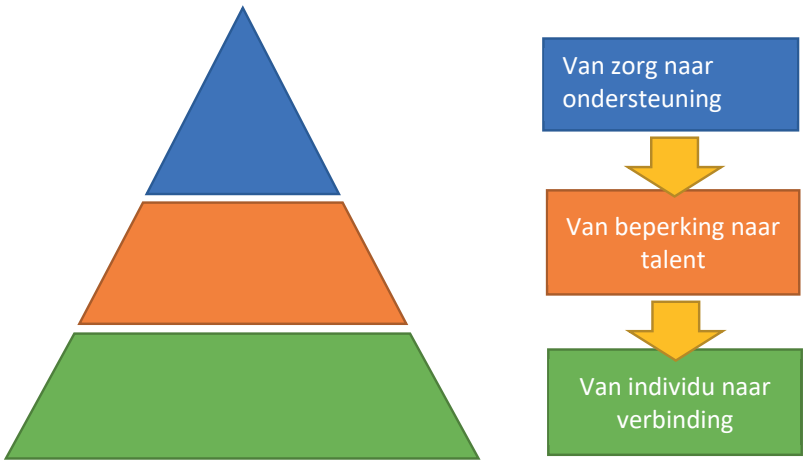

Maatschappelijke effecten:

- Eigenaarschap en participatie
- Zelfredzaamheid
- Dichtbij georganiseerd

Wat betekent dat? Dat er een nog brede(re) basis moet zijn.

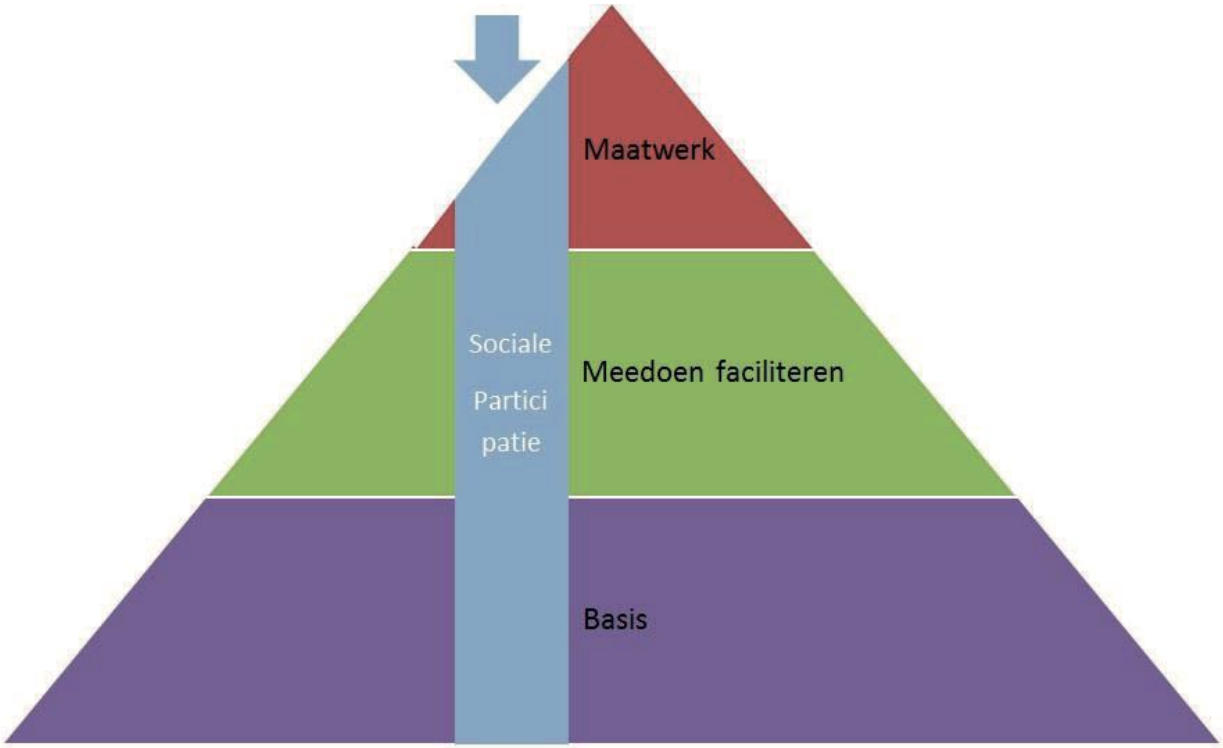

Participeren en zelfredzaamheid staan centraal, uitgaan van eigen mogelijkheden. Meer collectief, wijkgericht en verbinden. Hier zijn we mee gestart sinds 2e helft 2018 en er is nu een basis, maar dit moet de komende jaren uitgebreid worden mits je de transformatie wil maken.

Wat is daar dan voor nodig? Helderheid over de toegang van onze voorzieningen en die van het Sociaal Wijkteam. Zoals eerder aangegeven hebben de inwoners de indruk dat ze voor een knelpunt altijd terecht moeten bij het SWT. Het is aan ons gezamenlijk om uit te dragen dat het ook mogelijk is om de vraag eerst bij MVM neer te leggen, want misschien is er wel aan aanbod waar je direct gebruik van kunt maken en dat ook nog gratis is.

Waar gaan we op investeren in 2022?

Op 1 september 2019 zijn we gestart met dorpsondersteuners in Bergharen, Hernen en Leur. Wij willen met deze subsidie aanvraag het verzoek indienen om de dorpsondersteuners te verlengen tot het eind van 2022. Dit is langer dan de beoogde einddatum van de pilot, dit was namelijk 1 september 2022. Echter door Covid19 zijn er ook enkele maanden minder mogelijkheden geweest om de dorpsondersteuners maximaal in te zetten. In de 2e helft van 2021 is een nieuwe werkwijze tussen gemeente Wijchen, Sociaal Wijkteam en MeerVoormekaar geïntroduceerd. Deze vernieuwde werkwijze willen we graag voortzetten in 2022.

Ontwikkelingen

De ontwikkelingen in de maatschappij gaan razendsnel en als welzijnsorganisatie sluiten we daar bij aan. Dit betekent dat het aanbod in de loop der tijd aan verandering onderhevig is.
Daarnaast is het noodzakelijk dat zowel MeerVoormekaar als het SWT zoveel mogelijk dezelfde werkwijze hanteren. Hiermee komen we ook echt in elkaars verlengde te liggen Onze wens is eind 2021 van start gegaan met een gezamenlijk traject van zowel het SWT als MVM om een opleidingstraject te starten waarin iedereen wordt opgeleid met het werken met de SNS (Sociaal Netwerk Strategie) methode werken.
Bij het werken vanuit Sociale Netwerk Strategieën is het uitgangspunt dat de client eigenaar is van zijn problemen, maar ook van zijn oplossingen. De rol van de professional verandert hierdoor: hij bemoeit zich niet langer met de inhoud, draagt geen oplossingen aan en neemt geen verantwoordelijkheden over. De professional coördineert en begeleidt slechts het proces voor, tijdens en na een netwerkberaad. Hij faciliteert het proces waarin de client en zijn netwerk zelf besluiten nemen, oplossingen zoeken, een plan maken en dit ook uitvoeren. Deze procesbegeleider noemen we in de SNS-terminologie facilitator.[1] Er wordt dan aan de voorkant **geen** zorg ingezet. Het netwerk bepaalt welke vraag zij kunnen oplossen en welke vraag er eventueel overblijft voor de zorg.
Voor MeerVoormekaar is het ook van essentieel belang dat zij beschikt over informatie waaruit blijkt wat er nodig is maar ook waar de gemeente Wijchen behoefte aan heeft. Wat zijn de prioriteiten? De informatie van de GGD monitor en de monitorverantwoording van de gemeente Wijchen dienen als input.

Wat moet het opleveren? En hoe gaan we dat doen?

- Beweging van individueel naar collectief, dit is wat ons betreft een gezamenlijke opdracht.
- Wat zijn de effecten? Wij gaan bij ons collectief aanbod standaard een korte enquête bij de deelnemers uitzetten om te horen wat goed was en waar verbetering aangebracht moet worden.
- GGD monitor en monitorgegevens van de gemeente Wijchen en onze eigen systemen zijn de basis om te bekijken welke behoefte er is aan aanbod.
- Intentie vermindering van maatwerkwerkvoorzieningen binnen het sociaal domein.

Wat is nodig?

- Uitgangspunt is de inwoner uit Wijchen goed ondersteunen
- MeerVoormekaar en gemeente Wijchen zijn verbonden partijen
- Zelfde taal spreken en zelfde werkwijze.
- Een mogelijkheid om externe deskundigen in te schakelen indien noodzakelijk. MeerVoormekaar beschikt niet over een budget daarvoor.
- Structureel overleg.
- Je verantwoordt naar elkaar.

[1] Bron MEE Plus

DEEL II: ACTIVITEITEN EN WERKZAAMHEDEN

ALGEMEEN

Collectieve activiteiten

Omschrijving van de activiteit
Op basis van signalen uit, onder andere, het Sociaal Team worden hulp- en ondersteuningsvragen collectief beantwoord door het organiseren van lotgenotengroepen en -contacten, themabijeenkomsten of activiteiten. Groepen een bijeenkomsten worden zoveel mogelijk gestart in samenwerking met mensen uit de doelgroep en met netwerkpartners.

Wat betekent dit concreet?
Op basis van signalen worden er lotgenoten gezocht en wordt, (eventueel in gezamenlijkheid met een partnerorganisatie) samen nagedacht over wat de lotgenoten nodig hebben om versterkt te worden. Op basis hiervan worden lotgenotengroepen gestart, activiteiten of themabijeenkomsten georganiseerd.
MeerVoormekaar ondersteunt de groep vervolgens bij de uitvoering hiervan.
Collectieve activiteiten die inmiddels opgestart zijn, zijn er voor de volgende groepen, thema's en activiteiten:

- Jong volwassenen groep Autisme Spectrum Stoornis
- Partner met ASS
- NAH (Niet aangeboren hersenletsel) (i.s.m. MEE)
- Rouw
  - Partnerverlies
  - Kindverlies
  - Verlies door zelfdoding
- Geraakt door kanker (i.s.m. Marikenhuis Nijmegen)
- Echtscheidingsloket (i.s.m. SWT)
- Groepsbijeenkomsten voor eenzame jongeren.
- Meidengroepen.
- Groepsbijeenkomsten voor jonge mantelzorgers.
- Huiswerkondersteuning voor jongeren.
- Inzet van jongerenwerkers bij Maaswaal college.
- Mensen met een psychisch avontuur
- Djembé activiteit (muzikale ontmoeting voor mensen met eenzaamheid, psychische problematiek of moeite met een stabiele structuur).
- Delen en helen door corona (i.s.m. Indigo)
- Financiële vitaliteit.
- Liever assertiever. (i.s.m. Indigo)
- Begeleiden van ouders waarvan de zoon of dochter met ondersteuning 18 jaar of ouders is geworden.
- Jongeren met een aandoening vanuit het Autisme Spectrum Stoornis
- Iedere week een ontmoetingsmogelijkheid voor eenzame ouderen.

- Sporten met jongeren.
- DJ les met jongeren.
- Netwerkcoaches.
- BOS project.

Wat levert het op?
Door lotgenoten te treffen kunnen mensen hun verhaal delen. Dit levert erkenning en herkenning op. Mensen versterken zichzelf, gewoon doordat het gelijkgestemden te zijn. Dit voorkomt knelpunten en of problemen voordat ze er überhaupt zijn.
Daarnaast kunnen thema gebonden informatie bijeenkomsten kennis geven die mensen helpt om zelf weer verder te kunnen. Daarnaast verwachten wij dat mede door deze inzet er minder maatwerkvoorzieningen worden ingezet op individueel niveau.

Inzet uren en aantallen
We verwachten 63,8 uren per week in te zetten voor deze activiteit. Met alle bovengenoemde groepen bereiken we circa 160 unieke personen per maand.

Individugerichte ondersteuning

Omschrijving van de activiteit
MeerVoormekaar komt via diverse kanalen in contact met mensen die tijdelijk ondersteuning op sociaal vlak kunnen gebruiken. Deze mensen komen met MeerVoormekaar in contact via het Sociaal Wijkteam, via huisartsen, door rechtstreeks contact met ons op te nemen, via het netwerk van de buurtnetwerker of de dorpsondersteuner, etc.

Wat betekent dit concreet?
MeerVoormekaar bekijkt met deze mensen of zij aan kunnen sluiten bij een bestaande collectieve activiteit (variërend van een activiteit in een wijkcentrum tot ondersteuning door een netwerkcoach). Zo nodig voert MeerVoormekaar eerst zelf de gesprekken om vertrouwen te winnen en iemand weer meer in zijn kracht te zetten.

Wat levert het op?
Mensen zetten (soms kleine) stapjes op de sociale ladder. Hierdoor worden ze minder eenzaam, raken minder in een isolement of krijgen minder psychosociale klachten. Hierdoor vermindert de vraag naar (duurdere) individuele zorg en neemt de zelfredzaamheid toe.

Inzet uren en aantallen
We verwachten 32 uren per week in te zetten voor deze activiteit. We hebben met circa 25 unieke inwoners per maand contact over individuele ondersteuning. Dit betreft inwoners in de leeftijd van 23 jaar en ouder.

Mantelzorg, dementie en eenzaamheid

Omschrijving van de activiteit
- *Mantelzorgondersteuning.*

Mantelzorgers zijn (groot)ouders, partners, kinderen, broertjes/zusjes of andere omgeving van iemand die ziek is, een aandoening heeft of zorg nodig heeft. MeerVoormekaar ondersteunt deze

mantelzorgers en brengt mantelzorgers met elkaar in contact zodat zij zo goed mogelijk voor zichzelf en hun dierbaren kunnen blijven zorgen. Daarnaast zijn er ook mogelijkheden om samen te wandelen of deel te neme aan Yoga, of samen spelletjes doen, of samen koken, etc.

- *Dementieondersteuning.*

MeerVoormekaar organiseert activiteiten ter ondersteuning van inwoners met dementie en hun omgeving. Samen met onze partners is er iedere maand een Alzheimer café.
DemenTalent ondersteunt mensen met (beginnende) dementie naar zinvolle en passende vrijwilligersactiviteiten in de buurt. Vanuit talenten en interesses gaan we op zoek naar vrijwilligersactiviteiten op maat.

- *Eenzaamheid.*

MeerVoormekaar organiseert contacten, activiteiten, maatjes, bezoekwerk en werkt met partners samen om eenzaamheid tegen te gaan. Het leren maken, het houden en het aangaan van contacten zijn thema's.

Wat betekent dit concreet?
MeerVoormekaar ondersteunt inwoners om zo goed mogelijk voor zichzelf en hun dierbaren te kunnen blijven zorgen. Van alle mensen met dementie woont 70% nog gewoon thuis. De meeste mensen met dementie willen dit zelf ook zo lang mogelijk. Wijchen kent o.a. de collectieve voorziening Bezoek en Opvang Service, het zgn. BOS-project., Koffie met Leonie, lotgenotencontact, small talks langs de deur, samen koken in de wijk, etc. Als er meer vragen binnenkomen dan dat de vrijwilligers aankunnen, wordt professionele zorg ingeschakeld, echter dit willen we zolang mogelijk uitstellen en zo kort mogelijk inzetten.
Samen met partners, o.a. GGD, Bibliotheek, vrijwilligers, Connect Pro Persona, Odensehuis in de kerngroepen Dementie, Eenzaamheid en Mantelzorg werkt MeerVoormekaar aan ondersteunende activiteiten en voorzieningen.

Wat levert het op?
Inwoners ondersteunen om te leren hoe ze hun leven nog zo goed mogelijk kunnen invullen en hen voorbereiden wat er allemaal nog op ze afkomt. Er zijn veel manieren om een persoon met dementie in de thuissituatie te ondersteunen. In de beginfase zal iemand nog veel zelfstandig kunnen uitvoeren, maar naarmate de dementie vordert krijgt hij of zij meer moeite met het zelfstandig uitvoeren van bepaalde activiteiten. Wij willen inwoners hierin zoveel als mogelijk in ondersteunen.
Wat betreft eenzaamheid is het van groot belang om daar vooral preventief activiteiten te ontwikkelen. Ook hier is het van belang om hier vroegtijdig op in te zetten om zo duurdere (maatwerk) voorzieningen te voorkomen. Vrijwilligers begeleiden in de praktijk vaak eenzame mensen bij het aangaan van nieuwe contacten of het verbeteren van bestaande sociale relaties, en bij het vinden van zinvolle bezigheden.

Inzet uren en aantallen
We verwachten 9 uren per week in te zetten voor deze activiteiten. Iedere 3e woensdag van de maand is het Alzheimer café, daar zijn gemiddeld 40 bezoekers aanwezig. Voor ondersteuning mantelzorgers, eenzame inwoners en welzijnsbezoeken bereiken we circa 30 inwoners per maand.

OUDEREN

Langer meedoen

Omschrijving van de activiteit
MeerVoormekaar ondersteunt ouderen met advies, activiteiten en hulp.

Wat betekent dit concreet?
De volgende activiteiten bevorderen 'langer meedoen':

- *Hulpdienst*

Vrijwilligers van de Hulpdienst bieden enkelvoudige en praktische ondersteuning in situaties waarin moeilijk een beroep gedaan kan worden op anderen. De ondersteuning kan bestaan uit: bezoekwerk, boodschappen doen, vervoer en begeleiding bijvoorbeeld naar het ziekenhuis, klusjes, tuinonderhoud.

- *Valpreventie*

Door meer aandacht te hebben voor bewegen op de juiste manier en door aandacht te hebben voor een veilige woonomgeving worden vele valpartijen (een daarmee botbreuken en dure zorg) voorkomen.

- *Meer Bewegen voor Ouderen.*

MeerVoormekaar organiseert op verschillende locaties en tijden beweegactiviteiten zoals yoga, dans en gymnastiek. Deze worden goed bezocht: tientallen ouderen komen hierdoor in beweging. Beweging voorkomt vallen en zorgt voor en betere fysieke en mentale gezondheid.

- *Woonondersteuning.*

MeerVoormekaar biedt ondersteuning door de inzet van woonadviseurs. De scope van de woonadviseurs is verbreed en zijn zij ook opgeleid tot energiecoach. Zij kunnen inwoners nu adviseren over duurzaamheid, energie, veiligheid en comfort. Handvatten voor 'Bewust Wonen' gaven we bij de drukbezochte bijeenkomst 'Langer in mijn dorp blijven wonen, hoe doe ik dat'.

- *Administratie en Formulierenteam.*

Vrijwilligers van MeerVoormekaar ondersteunen bewoners om hun (financiële) administratie meer op orde krijgen en met het invullen van (digitale) formulieren. Daarnaast ondersteunen ze inwoners met het invullen van (digitale) formulieren.

- *Informatieboekje voor senioren.*

In één overzichtelijk boekje staan alle verenigingen, organisaties en voorzieningen op het gebied van wonen, welzijn en zorg voor senioren.

- *BOS-project*

MeerVoormekaar Wijchen heeft speciaal opgeleide vrijwilligers die even tijdelijk de zorg van de mantelzorger over kunnen nemen. Op die momenten kan de mantelzorger even tot zichzelf komen. De vrijwilligers kunnen een aantal uren per week licht verzorgende handelingen overnemen, iemand gezelschap houden, een wandeling maken, een spelletje doen of een boterham smeren.

Wat levert het op?
Alle vormen van ondersteuning zijn erop gericht om ouderen langer zelfstandig te laten wonen. De ondersteuning zorgt dat mensen langer mobiel, fit en gezond blijven, waardoor ze minder snel in een (duurder) zorgtraject terecht komen.

Inzet uren en aantallen
We verwachten 28 uren per week in te zetten voor deze activiteiten. Meer bewegen voor ouderen vindt op 28 verschillende plekken plaats in Wijchen. Het aantal deelnemers varieert van 6 tot 15 deelnemers per groep. Ook met deze activiteiten willen we zoveel mogelijk voorkomen dat er individuele maatwerkvoorzieningen worden ingezet.

Vervoer

Omschrijving van de activiteit
De vervoersdienst OpStap is bedoeld voor ouderen en voor mensen met een beperking die niet (meer) op eigen kracht kunnen reizen. Vrijwilligers van MeerVoormekaar vervoeren bewoners naar bijvoorbeeld naar huisarts, dagbegeleiding, zwemmen of supermarkt.

Wat betekent dit concreet?
Vrijwillige chauffeurs halen mensen thuis op en brengen ze ook weer thuis. De vervoersdienst is beschikbaar van 08.00 tot 22.00 uur ’s avonds, 5 dagen per week.

Wat levert het op?
De OpStap zorgt ervoor dat mensen langer zelfstandig mobiel blijven. Dit betekent dat ze minder snel afhankelijk zijn van hulp. Ook het vervoer naar de dagbegeleiding en daarmee de ontlasting van de mantelzorger is een belangrijke functie van OpStap.

Inzet middelen en aantallen
Voor de totale kosten voor OpStap zie bijlage I. OpStap voert circa 21.000 ritten per jaar uit. Er maken 11 organisaties, 5 dagen per week voor dagbegeleiding gebruik van OpStap. De vervoersdienst OpStap is bedoeld voor ouderen en mensen met een beperking.

Welzijnsbezoek

Omschrijving van de activiteit
MeerVoormekaar gaat op bezoek bij een deel van de bewoners in de leeftijd 75+ om samen met de bewoner(s) hun welzijn, gezondheid en kwaliteit van leven in kaart te brengen. Tot dit jaar was het de doelgroep vanaf 70+ers, echter we hebben gemerkt dat deze groep zich steeds meer en beter in staat is om nog zelf zaken en/of activiteiten op te pakken. Wij stellen dan ook voor om dit te verhogen naar 75 jaar of ouder.

Wat betekent dit concreet?
Door middel van eenmalige bezoeken bij mensen aan huis (door een vrijwilliger) voeren we gesprekken met 75+ers. We inventariseren hoe zij hun welzijn ervaren en kijken samen met hen naar verbeteringen en bespreken hoe zij hier ook uiting aan kunnen geven. Mocht er een bredere vraag zijn dan gaat een medewerker van MeerVoormekaar op huisbezoek.

Wat levert het op?
Door de welzijnsbezoeken hebben we mensen met ondersteuningsvragen of een beperkt netwerk in een vroeg stadium in beeld. Hierdoor kunnen zij vrij eenvoudig naar een collectieve activiteit begeleid worden of kan de benodigde ondersteuning geregeld worden. Dit maakt mensen mobieler en minder afhankelijk.

Inzet uren en aantallen
We verwachten 4 uren per week in te zetten voor deze activiteit. We voeren circa 35 huisbezoeken op jaarbasis uit door een professional, alle inwoners van de gemeente Wijchen ontvangen een brief waarin ze de mogelijkheid krijgen om een welzijnsbezoek te krijgen. In eerste instantie gaat er een vrijwilliger op huisbezoek en als blijkt dat er een bredere/complexere vraag is gaat er een professional op bezoek.

Dagbegeleiding

Omschrijving van de activiteit
Dagbegeleiding en inloop/ontmoeten helpt mensen om zo lang mogelijk thuis te blijven wonen. Het ondersteunt bij het behouden van een dagritme en biedt zinvolle daginvulling. Ook ontlast het de mantelzorger in de thuissituatie.
De dagbegeleiding is een voorziening die zich richt op mensen die lichte of matige verzorging en begeleiding nodig hebben. De deelnemers van de dagbegeleiding worden geïndiceerd door het Sociaal Wijkteam Wijchen.

Wat betekent dit concreet?
LuciVer en MeerVoormekaar kiezen ervoor in 2022 de bestaande afspraken over de onderlinge samenwerking met betrekking tot het organiseren van dagbegeleiding en de financiering hiervan voort te zetten. In de dagbegeleiding werkt één professionele medewerker op de groep. Dagelijks zijn ook vrijwilligers aanwezig die ondersteunen bij activiteiten. Er is een wisselend programma. Samen met de deelnemer en eventueel de mantelzorger wordt een begeleidingsplan opgesteld. Behalve voor de werkzaamheden op de groep is tijd nodig voor contacten met mantelzorgers in de thuissituatie. Deze contacten zijn voor het langer zelfstandig kunnen blijven van bezoekers van cruciaal belang evenals voor het bieden van passende activiteiten of ondersteuning.

Wat levert het op?
Dagbegeleiding bied de mantelzorger ontlasting en de inwoner ook de mogelijkheid om andere contacten te ontwikkelen dan alleen familie en/of mantelzorger. De mantelzorger kan hierdoor langer de ondersteuning blijven geven, waardoor er minder snel een beroep gedaan zal worden op woonzorg centra.

Inzet middelen en aantallen
Totale kosten € 202.935,--. [2] Voor het overzicht van de kosten zie bijlage II.

[2] Inclusief indexering.

VOLWASSENEN

Volwassenen zijn als groep geen 'kwetsbare' groep. Alle activiteiten die we voor de doelgroep volwassenen uitvoeren vallen daarom onder onze algemene activiteiten, onder jeugd/kinderen/opvoeding of onder 'beter wonen in buurten en wijken'. Er zijn dus geen specifieke activiteiten die onder de categorie 'volwassenen' vallen.

JEUGD/KINDEREN/OPVOEDING

Vindplaatsgericht (straat, jongerencentrum en scholen)

Omschrijving van de activiteit

- *Overlast tegengaan*

Het aantal overlast gevende jongeren varieert in het totale werkgebied tussen 15 en 50 jongeren. Twee avonden per week zijn de jongerenwerkers minimaal te vinden op straat op diverse plekken binnen de gemeente.

- *Ambulant jongerenwerk*

Jongerenwerkers leggen contact met jeugd op straat en weten daardoor in een heel vroeg stadium wat er speelt onder jeugd en pikken al vroegtijdig signalen op. Samen met jongeren of wijk wordt onderzocht wat met deze signalen het beste kan gedaan worden.

- *Jongerencentra*

Het jongerenwerk beheert Hiernaast en organiseert activiteiten. We streven ernaar dat alle geledingen van de buurtjeugd graag en tegelijkertijd komen en we stimuleren hen zelf activiteiten te organiseren. Bij Hiernaast in Wijchen zien we circa 60 jongeren regelmatig. We hebben extra aandacht voor de meiden met het oog op grenzen en seksualiteit.

- *Scholen*

Door in en rond school aanwezig te zijn, bijvoorbeeld in de pauzes en na schooltijd, komen jongeren makkelijk in contact met jongerenwerkers. Jongeren kunnen bij hen terecht voor vragen of problemen. Samenwerking tussen jongerenwerk en middelbare scholen maakt een gezamenlijke preventieve aanpak mogelijk om gebroken schoolcarrières te voorkomen. Daarnaast zijn we tijdens de afgelopen coronaperiode ook beschikbaar en actief geweest voor extra ondersteuning bij o.a. het maken van huiswerk van jongeren die daar thuis geen of onvoldoende mogelijkheden voor heeft in Het Hiernaast.

Wat betekent dit concreet?

MeerVoormekaar legt contact met jongeren die overlast veroorzaken en met hen die overlast ervaren. Door dichtbij en benaderbaar te zijn, kunnen jongerenwerkers voorkomen dat er problemen ontstaan. Wanneer er toch problemen zijn kunnen zij zo snel mogelijk ingrijpen, en daarmee voorkomen dat er onnodig dure specialistische hulp moet worden ingeschakeld en zorgen dat het niet nog eens gebeurt. Uitgangspunt is dat jongeren op een positieve manier gebruik maken van de openbare ruimten en er wederzijds respect is tussen bewoners en jeugd.

Wat levert het op?
We zoeken jongeren op in hun directe woon- en leefomgevingen waarin zij hun vrije tijd doorbrengen. Vanuit de leefwereld van de jongeren onderzoeken we welke mogelijkheden er zijn om jongeren te “activeren” en of er obstakels zijn voor jongeren in hun persoonlijke omstandigheden die het functioneren wat minder eenvoudig maakt. Er kan gericht advies worden gegeven of tijdig verwezen worden naar een passend aanbod aan activiteiten of hulpverlening.

Inzet uren en aantallen
We verwachten 32 uren in te zetten voor deze activiteit. We verwachten circa 800 jongeren te bereiken.

Individuele ondersteuning jongeren

Omschrijving van de activiteit
Het jongerenwerk begeleidt jongeren om te voorkomen dat de situatie escaleert en zij zwaardere zorg/hulp nodig hebben.

Wat betekent dit concreet?
Voor de zgn. wat minder complexe situaties is er een mogelijkheid om individuele ondersteuning te vragen bij de jongerenwerker.

Wat levert het op?
Dat er minder duurdere, individuele maatwerkvoorzieningen ingezet moet worden.

Inzet uren en aantallen
We verwachten 20 uren per week in te zetten voor deze activiteit en circa 12 unieke jongeren te kunnen ondersteunen.

Individuele ondersteuning ouders

Omschrijving van de activiteit
Het jongerenwerk begeleidt ouders om te voorkomen dat de situatie met hun kinderen escaleert en zij zwaardere zorg/hulp nodig hebben. Het jongerenwerk geeft ouders concrete tips en adviezen, en indien nodig ondersteuning.

Wat betekent dit concreet?
Voor de zgn. wat minder complexe situaties is er een mogelijkheid om individuele ondersteuning te vragen bij de jongerenwerker.

Wat levert het op?
Dat er minder duurdere, individuele maatwerkvoorzieningen ingezet moet worden.

Inzet uren en aantallen
We verwachten 10 uren per week in te zetten voor deze activiteit en gemiddeld 4 unieke ouders per maand te kunnen ondersteunen.

Cursussen jongeren

Omschrijving van de activiteit
Het jongerenwerk organiseert collectieve ontmoetingsmomenten en educatieve activiteiten voor jongeren, zoals:

- *Voorlichting aan jongeren*

MeerVoormekaar geeft georganiseerd en ongeorganiseerd voorlichting over alle thema's die jeugd aangaan. Georganiseerd bijvoorbeeld Social Media training en ongeorganiseerd als jongeren met vragen komen. Jongeren weten dat ze met alle vragen terecht kunnen en dat de jongerenwerkers er voor hen zijn.

  - Alcohol / drugs
  - Internet / gamen / sexting
  - Groepsdruk / weerbaarheid

- *Social mediatraining*

Het jongerenwerk organiseert trainingen voor kinderen uit groep 7 en 8 en hun ouders om hen verantwoord te leren omgaan met Social media en internet. Ook is Social media een onderwerp bij de opvoedcarrousel.

- *Tegengaan shame sexting.*

Het jongerenwerk organiseert informatie c.q. voorlichtingsbijeenkomsten over seksualiteit en daar komt ook het onderwerp shame-sexting aan de orde. Het is niet eenvoudig om in een georganiseerde groep jongeren over dit soort thema's te praten. Daarom maken we dit onderwerp bespreekbaar als zich concrete voorbeelden voordoen.

- *Weerbaarheid kwetsbare jonge jongens en meiden*

We willen graag de weerbaarheid van kwetsbare jonge jongens en meiden verminderen. Hiervoor hebben we een cursus "Ontwikkelen van competenties ontwikkeld" echter de middelen om dit te kunnen uitvoeren ontbreken.

- *Vriendengroep Autisme Spectrum Stoornis*

Maandelijks ontmoet een groep jongeren met autisme elkaar op de vrijdagavond. Eerst wordt er bijgepraat. Daarna kunnen de jongeren bijvoorbeeld gaan darten, bordspelletjes doen of kletsen.

Wat betekent dit concreet?
We willen jongeren vooral kennis, kunde en handvatten geven en op de hoogte stellen van mogelijke risico's over bovengenoemde punten.

Wat levert het op?
Dat jongeren zich bewust zijn van de mogelijke risico's en dat ze er "bewust" voor kiezen om activiteiten niet te doen en niet omdat het wordt verboden. Daarnaast verwachten wij dat er minder maatwerkvoorzieningen verstrekt hoeven te worden.

Inzet uren en aantallen

We verwachten 4 uren per week in te zetten voor deze activiteit en alle jongeren uit groep 7/8 binnen de gemeente Wijchen te hebben bereikt. [3]

Cursussen ouders

Omschrijving van de activiteit
Individueel en via cursusaanbod geeft het jongerenwerk ouders concrete tips en adviezen, biedt cursussen aan en indien nodig ondersteuning. Weerbaarheid, zelfstandigheid, sociale media , omgaan met conflicten, of middelengebruik is een greep uit het aanbod.

Wat betekent dit concreet?
Opvoedondersteuning/EHBO voor opvoedvragen. MeerVoormekaar geeft in wijken en op scholen informatie over alle thema's die met opvoeden te maken hebben.

Wat levert het op?
MeerVoormekaar organiseert cursussen voor ouders van pubers waardoor de verstandhouding tussen ouders en hun kinderen goed blijft en problemen kunnen worden voorkomen. Ouders leren tijdens de cursus ook van elkaar.

Inzet uren en aantallen
We verwachten 6 uren per week in te zetten voor deze activiteit. Deze cursus organiseren we 4 a 5[4] keer per jaar en gemiddeld nemen er 15 personen deel. We verwachten hiermee dat ouders beter kunnen omgaan met knelpunten en dat er daardoor minder ambulante begeleiding hoeft plaats te vinden.

Gezinnen voor elkaar

Omschrijving van de activiteit
MeerVoormekaar coördineert dit project waarbij een gezin dat overbelast is, wordt gekoppeld aan een gezin dat ondersteuning wil geven. Ondersteuning varieert van tips in de opvoeding tot praktische hulp. Het Oranje Fonds bekostigd dit project voor 90%.

Wat betekent dit concreet?
Dat twee gezinnen elkaar ondersteunen bij overbelasting.

Wat levert het op?
Dat er meer verbinding is tussen inwoners en dat er minder een beroep wordt gedaan op individuele maatwerkvoorzieningen.

[3] Indien de basisscholen ons hiervoor de mogelijkheid bieden.
[4] Afhankelijk van de corona-maatregelen

Inzet uren en aantallen
We verwachten 2 uur per week in te zetten voor deze activiteit. Daarnaast wordt 2 uur per week ingezet vanuit externe gelden (Oranjefonds) bekostigd tot 1 april 2022. We werven nog 2 extra gezinnen tot 1 april 2022 en ondersteunen hiermee dus ook 2 gezinnen.

BETER WONEN IN BUURTEN EN WIJKEN

Buurtnetwerken en buurtparticipatie

Omschrijving van de activiteit

- *Opzetten van wijknetwerken*

MeerVoormekaar verbind bewoners in buurten met elkaar door echt een buurt in de duiken, contacten aan te gaan met bewoners in deze buurt en hen met andere buurtgenoten in contact te brengen voor burenhulp, sociaal contact en versterking van de leefbaarheid.

- *Ondersteunen dorpshuizen en wijkcentra*

MeerVoormekaar ondersteunt de besturen van dorpshuizen en wijkcentra zodat deze accommodaties goed kunnen blijven functioneren. Inwoners en gebruikers zijn tevreden, al zien we tussen accommodaties (grote) verschillen in faciliteiten, activiteiten en bezoekersaantallen.

- *Wijchen Waakt en BuurtWhatsApp groepen*

Iedereen wil zich graag veilig voelen, thuis en op staat. De politie speelt een belangrijke rol, maar de rol die bewoners zelf op zich kunnen nemen is misschien wel veel belangrijker. Bij Wijchen Waakt werken bewoners samen aan een veiligere leefomgeving. Sommige buurten vinden het voldoende om elkaar te kennen, andere hebben een BuurtWhatsApp-groep opgezet waar meldingen van bijzonderheden rondgestuurd kunnen worden.

- *Mee(r)doenertjes en buurtfonds*

In dit project kunnen bewoners een kleine subsidie aanvragen om activiteiten die de leefbaarheid ten goede komen te bekostigen.

- *Ondersteunen buurtparticipatie*

Als buren samen een idee om de buurt of de sociale cohesie in de buurt te bevorderen, maar ze weten het hoe ze dit precies aan moeten pakken, dan kunnen ze voor ondersteuning bij de uitvoering van hun idee bij MeerVoormekaar terecht. Zoals MeerVoormekaar de ontwikkeling van het Weijkpark in Wijchen Noord heeft ondersteunt en de ontwikkelingen van ’t Kompas.

- *Organiseren van verbindende activiteiten in buurten en wijken*

MeerVoormekaar trekt de buurten en wijken van Wijchen in om buurtbewoners met elkaar in contact te brengen, bijvoorbeeld door middel van Buurten met de buren.

- *Hart van Zuid*

Dit project wordt separaat bekostigd.

- *Brede School*

Binnen de gemeente Wijchen wordt hard gewerkt aan de ontwikkeling van Brede Scholen. Inmiddels zijn van de 16 basisscholen 9 scholen actief bezig om echt een Brede School te worden. Er zijn activiteitenplannen waarbij de link gelegd wordt tussen kind en wijk. Of deze ontwikkelingen in 2022 nog worden voortgezet is o.a. afhankelijk van de visie van Kans & Kleur.

Wat betekent dit concreet?
Door op verschillende manieren te investeren in de saamhorigheid in wijken en buurten

- *Opzetten van wijknetwerken*

Door contacten aan te gaan met veel individuele bewoners en gesprekken met hen te voeren, leren we een buurt en haar bewoners steeds beter kennen. Vanuit deze kennis kunnen we mensen ondersteunen waar nodig, brengen we hen in contact met andere buurtgenoten en stimuleren we activiteiten om de buurt in zijn geheel sterker te maken.
MeerVoormekaar doet dit onder andere door middel van de volgende activiteiten:

- Buurten met de buren (met een partytent de buurt in)
- Small talk gesprekken aan de deur (huis aan huis gesprekken)
- Contacten via verenigingen, organisaties uitbreiden
- Netwerkcontacten met organisaties die actief zijn in de buurt benutten

- *Ondersteunen dorpshuizen en wijkcentra*

MeerVoormekaar heeft jaarlijks minimaal één afspraak met alle dorpshuizen en wijkcentra om met hen te bespreken hoe het besturen van hun wijkcentrum of dorpshuis loopt. Daar waar gerichte vragen voor extra ondersteuning zijn biedt MeerVoormekaar maatwerk.

- *Wijchen Waakt en BuurtWhatsApp groepen*

MeerVoormekaar heeft contact met de beheerders van de BWA groepen in Wijchen.

- *Mee(r)doenertjes en buurtfonds*

Bewonersgroepen uit de gemeente Wijchen kunnen een subsidie van € 300,- aanvragen voor de uitvoering van een idee om de sociale samenhang van hun wijk of dorp te versterken. Activiteiten variëren van een dorpsfeest tot een moestuin en trekken een divers publiek.
Sinds 2020 is daaraan toegevoegd het Buurtfonds. Hieruit kunnen aanvragen van € 1.000,- tot € 5.000,- bekostigd worden.

- *Ondersteunen buurtparticipatie*

Bewoners blijven eigenaar van hun idee, maar MeerVoormekaar ondersteunt en faciliteert bij de uitvoering.

- *Organiseren van verbindende activiteiten in buurten en wijken*

Tijdens het Buurten met de buren nodigen we de bewoners in een straat of buurt uit om, onder het genot van een kop koffie of thee onder de partytent (nader) kennis te maken met hun buurtgenoten. We peilen hoe het gaat in de buurt en hoeveel onderling contact er is. Regelmatig worden er vervolgactiviteiten georganiseerd door buurtgenoten.

Wat levert het op?
We zien dat sterkere dorps- en wijknetwerken leiden tot meer betrokkenheid bij elkaar, meer omzien naar elkaar en een sterkere samenleving. Hierdoor wordt de vraag naar eventuele zorg uitgesteld of helemaal voorkomen.
Meerdoenertjes/Buurtfonds: een relatief klein bedrag kan hier veel opleveren. Het motiveert bewoners om samen iets te organiseren voor hun buurt, wijk of dorp.
Dorpshuizen/wijkcentra: We werken onder andere aan kennisbevordering van de besturen via platformvergaderingen en bespreken hun toekomstplannen om verwachte knelpunten tijdig in beeld te hebben.

Inzet uren en aantallen
We verwachten 50 uren per week in te zetten voor deze activiteit. We verstrekken circa 15 Meerdoenertjes per jaar, minimaal 2 buurtfonds verzoeken en maximaal 10 buurtfonds verzoeken. We ondersteunen 5 wijkcentra in Wijchen en 3 nieuwe Buurtwhatsappgroepen. We gaan circa 30 x op pad voor Buurten met de buren c.q. het voeren van Small talk gesprekken aan de deur.

Buurtbemiddeling

Omschrijving van de activiteit
MeerVoormekaar voert Buurtbemiddeling uit. Getrainde vrijwilligers bemiddelen bij conflicten tussen buren. Buurtbemiddeling is onafhankelijk en reikt technieken aan om knelpunten in de toekomst zelf op te lossen. We zien het aantal complexe situaties toenemen. Bij het merendeel is door bemiddeling de situatie verbeterd of opgelost.

Wat betekent dit concreet?
Getrainde buurtbemiddelaars voeren gesprekken met beide buren om de situatie in beeld te krijgen. Als beide buren bereid zijn tot een bemiddelingsgesprek, dan volgt er een gesprek dat begeleid wordt door de bemiddelaars. In dit gesprek gaan de buurtgenoten, onder begeleiding van de bemiddelaars, op zoek naar oplossingen voor hun onderlinge conflict.

Wat levert het op?
Buurtbemiddeling bevordert een prettig klimaat in de buurt en zorgt ervoor dat buurtgenoten op een fijne manier met elkaar kunnen blijven wonen.

Inzet uren
We verwachten 16 uren per week in te zetten voor deze activiteit en 45 aanmeldingen waarvan we 60% succesvol bemiddelen.

Vrijwilligerswerk

Omschrijving van de activiteit
MeerVoormekaar werkt zelf met circa 400 vrijwilligers.
Daarnaast biedt MeerVoormekaar vrijwilligers een centraal informatie- en coördinatiepunt, waar vraag en aanbod bij elkaar worden gebracht. Ook kunnen vrijwilligers gebruik maken van de vrijwilligersacademie voor scholing of aanvullende expertise.
Vrijwilligerswerk is er voor iedereen die actief mee wil doen: jong, oud, met of zonder beperking, taalachterstand of afstand tot de arbeidsmarkt, voor één uurtje per week of als dagactiviteit.

Wat betekent dit concreet?
Het vrijwilligerspunt van MeerVoormekaar is de plek voor bemiddeling, ondersteuning en versterking van het lokale vrijwilligerswerk**.** Mensen kunnen hier terecht als ze graag vrijwilligerswerk willen doen, maar nog niet precies weten wat voor vrijwilligerswerk.
Ook organiseren we deskundigheidsbevorderingen waar alle vrijwilligers in Wijchen aan mee kunnen doen onder de noemer van de vrijwilligersacademie. Jaarlijks worden diverse cursussen georganiseerd. Jaarlijks organiseert MeerVoormekaar een middag om alle vrijwilligers in Wijchen te bedanken voor hun inzet.

Wat levert het op?
Vrijwilligerswerk levert naast voldoening, ontwikkeling en sociale contacten een manier om zinvol bezig te zijn voor de medemens.

Inzet uren en aantallen
We verwachten 20 uren per week in te zetten voor deze activiteit en circa 61 nieuwe vrijwilligers te werven, 8 nieuwe organisaties te bereiken, 35 nieuwe aangemelde vacatures te ontvangen en 4 cursussen en/of workshops te organiseren.

WijWijchen

Omschrijving van de activiteit
WijWijchen.nl, het digitale buurtplatform van Wijchen wordt steeds bekender. Het is het verbindende digitale dorpsplein van Wijchen. De inhoud van de site wordt gemaakt door iedereen die er informatie op plaatst. Dit maakt WijWijchen.nl een site voor en door Wijchenaren.

Wat betekent dit concreet?
MeerVoormekaar zorgt voor het beheer van WijWijchen door middel van een community manager. Deze beheert het platform, stimuleert vrijwilligers om content te maken en plaatsen, en houdt de Sociale Kaart van Wijchen actueel door organisaties te motiveren en ondersteunen bij het aanpassen van hun gegevens.

Wat levert het op?
Het doel is inwoners van Wijchen met elkaar in verbinding brengen. Inwoners uit Wijchen kunnen er vinden wat er in hun buurt is: hulpvraag en hulpaanbod maar vooral ook activiteiten, organisaties, verenigingen, nieuwtjes, spullen te leen of te koop, winkels, agenda en veel meer.

Inzet uren en aantallen
We verwachten 6 uren per week in te zetten voor deze activiteit. (conform afspraak uit het verleden), 3 uur uit de reguliere middelen en 3 uur extra subsidie. In 2020 waren er circa 22.922 unieke bezoekers op de site, we streven naar 35% meer bezoekers dan in 2020.

Mogelijke extra inzet 2022

Ondersteuning Incidentele fondsen aanvragen inwoners bij aanschaf van een auto
Er zijn enkele inwoners in Wijchen die door een handicap binnen het gezin aangewezen zijn op vervoer met een eigen auto. Voor de aanvraag bij fondsen voor aanschaf van een auto werd in het verleden ondersteuning gegeven door revalidatiecentra, zij kunnen/mogen dit niet meer. De gemeente Wijchen heeft deze aanvraag bij MeerVoormekaar neergelegd. Het betreft circa 5 aanvragen op jaarbasis, de inschatting is dat er circa 4,5 uur per aanvraag nodig is. Per aanvraag betaald de gemeente Wijchen aan MeerVoormekaar € 350,--.

Schuldhulpverlening:
De gemeente Wijchen heeft MeerVoormekaar gevraagd of zij naast hun reguliere taken extra inzet kan geven op het product schuldhulpverlening en dan voornamelijk voor de jeugd en jongeren. Daarnaast is er ondersteuning noodzakelijk bij Vroegsignalering[5]. Om maar met deze laatste te starten, MeerVoormekaar kan daar 13 uur per maand voor aanbieden, dat is 123 uur op jaarbasis. Voor het zakgeldproject en preventieve activiteiten voor de Jeugd en Jongeren moeten nog separate afspraken worden gemaakt. Deze worden dan separaat beschreven met een kostenoverzicht daaraan toegevoegd.

Projectondersteuning "Iedereen Doet mee"
Door de gemeente Wijchen is verzocht om het project in het kader van de Inclusie Agenda "Iedereen Doet Mee" te ondersteunen. MeerVoormekaar kan hiervoor 4 uur per maand ondersteunen, op jaarbasis is dat 48 uur.

Dorpsondersteuners

Omschrijving van de activiteit
Op 1 september 2019 zijn we, mede op initiatief van de leefbaarheidsgroep Bergharen, Hernen en Leur, gestart met dorpsondersteuners. Wij willen met deze subsidieaanvraag het verzoek indienen om de dorpsondersteuners te verlengen tot het eind van de pilot, 1 september 2022.
De dorpsondersteuners maken verbinding met en tussen de dorpsbewoners van Bergharen, Hernen en Leur, zodat de samenleving wordt versterkt.

Wat betekent dit concreet?
De werkzaamheden van de dorpsondersteuners richten zich op 3 gebieden;

- *Individuele contacten, ondersteuning en verbinding*

De dorpsondersteuners bellen bij mensen aan, gaan gesprekken aan op straat, en gaan op huisbezoek indien mensen contact opnemen met hen. Hierdoor leren ze mensen kennen, horen ze hoe het met hen gaat en bieden ze ondersteuning en denken mee waar nodig. Vaak kunnen mensen geholpen worden door hun eigen netwerk of de buurt, maar regelmatig wordt ook doorverwezen naar de reguliere voorzieningen van MeerVoormekaar of naar het SWT.

[5] Met de wijziging op de Wet gemeentelijke schuldhulpverlening per 1 januari 2021 verandert de uitvoering van Vroegsignalering. De belangrijkste wijzigingen zijn: alle vaste lasten crediteuren moeten signalen van achterstanden van vaste lasten aanleveren bij de gemeente. De gemeente móet een opvolging geven aan alle signalen.

- *Verenigingen en organisaties BHL*

Goed contact met alle verenigingen en organisaties in de drie dorpen zorgt voor onderlinge samenwerking en verbondenheid. Organisaties kunnen elkaar versterken of kunnen van betekenis zijn voor hun dorpsgenoten.

- *Netwerk (zorg)professionals*

Niet alleen het net werk van (zorg)professionals in de dorpen, maar ook het netwerk met bijvoorbeeld het SWT wordt opgezocht voor samenwerking. Tussen de zorgpartijen in de dorpen is inmiddels een samenwerking ontstaan waar een prominente, preventieve rol wordt gezien voor de dorpsondersteuners. Ondanks dat de dorpsondersteuners pas een jaar bezig zijn is er al veel bereikt. Hun actieve en verbindende rol bij aanvang, maar ook tijdens de Corona periode is hierin cruciaal geweest. Iedereen in Bergharen, Hernen en Leur weet wie de dorpsondersteuners zijn. In aantallen kunnen we zien dat de dorpsondersteuners benaderd worden voor individuele vragen, die hierdoor niet (meer) bij het Sociaal Wijkteam terecht komen, maar ook voor collectieve vragen of projecten die de samenleving in Bergharen, Hernen en Leur versterken.

Wat levert het op?

De combinatie van ondersteuning op individueel gebied, de verbindende rol die de dorpsondersteuners hebben en de vragen rond het versterken van de samenleving maken dat de dorpsondersteuners krachtig in hun werk en werkgebied zitten. Door meer onderlinge contacten gaat de kwaliteit van leven en welzijn omhoog en is de kans op eenzaamheid kleiner.
Een sterkere samenleving maakt een samenleving die veerkrachtig is en problemen en vragen zelf c.q. samen op kan lossen. Dit proces is gaande in Bergharen, Hernen en Leur en dat is voelbaar.
Naar verwachting zal het aantal vragen uit Bergharen, Hernen en Leur bij het SWT afnemen, doordat dit door de dorpsondersteuners wordt opgepakt en zoveel mogelijk in de dorpen wordt opgelost.

Inzet uren en aantallen

We verwachten tot 31 december 2022, net als in 2021, 20 uur (betaald) per week in te zetten voor deze activiteit. Daarnaast verrichten de dorpsondersteuners samen ook circa 10 - 15 uur per week vrijwilligerswerk. We verwachten dat ze in 2022 circa 25 individuele aanvragen oppakken en 10 collectieve activiteiten organiseren.

Bijlage I: OpStap

De vervoersdienst OpStap is bedoeld voor ouderen en mensen met een beperking. De vrijwillige chauffeurs halen ze thuis op en brengen ze ook weer netjes terug. Ook inwoners die in een rolstoel zitten, kunnen gebruik maken van OpStap en dat allemaal van 08.00 tot 22.00 uur 's avonds 5 dagen per week. Doordat ouderen steeds langer zelfstandig blijven wonen, is er steeds meer gebruik van gemaakt.[6] Dit heeft tot gevolg gehad dat er vanaf 1 september 2018 € 28.030,-- extra is verstrekt met het verzoek aan MeerVoormekaar om 3400 ritten extra te realiseren. Begin 2019 bleek dat er dusdanig veel gebruik van werd gemaakt, dat we afstevenden op uitbreiding tot van ruim 6.000 ritten i.p.v. 3.400 op jaarbasis. Hieronder een opsomming van dagbestedingen en organisaties die o.a. gebruik maken van OpStap vervoer:

- Dagopvang BijOns, Dagopvang OASE, Dagopvang 't Achterom.
- Dagbesteding De Hagert, Dagopvang De Hagert. (Opkamer)
- Brownies & Downies, Odensehuis.
- 't Kuyperke (Batenburg), Oma Pietje. (Batenburg)
- BiSonder, Driestroom.
- Wijkcentra De Brink, Dorpshuis OASE gym.
- Woonzorg De Weegbree, Woonzorg Meander.
- Alle fysio en gezondheidscentra in gemeente Wijchen.
- Heilige Antonius Abt. (Parochie)

Personele kosten, inclusief coördinatie en overhead		**€ 68.687,--**
Vervoerskosten:		
Auto leasekosten (5 stuks), eigen risico/extra brandstof/ materiaal	€ 98.976,--	
Overige kosten, telefoon in de bus, legeskosten vergunning Centrum, wassen, stalling, etc.	€ 5.895,--	
		€ 173.558,--
Diverse kosten:		
Kosten vrijwilligers (kleding, vergoeding, etc.)	€ 5.750,--	
Rijvaardigheidstesten, VOG, etc.	€ 8.000,--	
Kosten planning (telefoon, internet, etc.)	€ 5.400,--	
Registratie en planningssysteem	€ 4.100,--	
Communicatie (website, flyers, etc.)	€ 1.800,--	
		€ 25.050,--
Subtotaal kosten		**€ 198.608,--**
Inkomsten:		
Inkomsten particulieren en organisaties	€ 66.345,--	
Totale begroting 2022		**€ 132.263,-**

Kostenoverzicht DB totaal

2022

		Oase (3510)	t Achterom (3520)	Totaal DB
Personeelskosten				
Directe personeelskosten (Oase - 't Achterom)		€ 60.669	€ 85.758	€ 146.427
Indirecte personeelskosten - (Ruud Schouten)		€ -	€ 4.900	€ 4.900
Reiskosten vrijwilligers		€ 720	€ -	€ 720
	Totaal	**€ 61.389**	**€ 90.658**	**€ 152.047**
Huurkosten				
Huur Oase (incl.G/W/E)		€ 12.240	€ -	€ 12.240
Huur 't Achterom (incl.G/W/E)		€ -	€ 11.220	€ 11.220
	Totaal	**€ 12.240**	**€ 11.220**	**€ 23.460**
Afschrijvingskosten				
Afschrijving inventaris		€ -	€ 510	€ 510
	Totaal	**€ -**	**€ 510**	**€ 510**
Materiële kosten				
Kosten materialen / activiteiten		€ 3.060	€ 3.060	€ 6.120
Inzet professionals		€ 2.652	€ 2.652	€ 5.304
Schoonmaakkosten Oase		€ 7.890	€ -	€ 7.890
Schoonmaakkosten 't Achterom		€ -	€ 6.120	€ 6.120
Kosten voeding		€ 10.200	€ 10.200	€ 20.400
Kosten vervoer		€ -	€ -	€ -
	Totaal	**€ 23.802**	**€ 22.032**	**€ 45.834**
Opslag Overhead (10%)		**€ 9.743**	**€ 12.442**	**€ 22.185**
Totale kosten dagbesteding		**€ 107.174**	**€ 136.862**	**€ 244.036**
Toerekenbaar percentage van de kosten aan de Wm		72,21%	92,15%	81,90%

Kostenoverzicht DB toerekenbaar Wmo

2022

		Oase (3510)	t Achterom (3520)	Totaal DB
Personeelskosten				
Directe personeelskosten (Oase - 't Achterom)		€ 43.812	€ 79.022	€ 122.834
Indirecte personeelskosten - (Ruud Schouten)		€ -	€ 4.515	€ 4.515
Reiskosten vrijwilligers		€ 520	€ -	€ -
	Totaal	**€ 43.812**	**€ 83.537**	**€ 127.349**
Huurkosten				
Huur Oase (incl.G/W/E)		€ 8.839	€ -	€ 8.839
Huur 't Achterom (incl.G/W/E)		€ -	€ 10.339	€ 10.339
	Totaal	**€ 8.839**	**€ 10.339**	**€ 19.178**
Afschrijvingskosten				
Afschrijving inventaris		€ -	€ 470	€ 470
	Totaal	**€ -**	**€ 470**	**€ 470**
Materiële kosten				
Kosten materialen / activiteiten		€ 2.210	€ 2.820	€ 5.029
Inzet professionals		€ 1.915	€ 2.444	€ 4.359
Schoonmaakkosten Oase		€ 5.697	€ -	€ 5.697
Schoonmaakkosten 't Achterom		€ -	€ 5.639	€ 5.639
Kosten voeding		€ 7.366	€ 9.399	€ 16.765
Kosten vervoer		€ -	€ -	€ -
	Totaal	**€ 17.188**	**€ 20.302**	**€ 37.490**
Opslag Overhead (10%)		**€ 7.036**	**€ 11.465**	**€ 18.449**
Totale kosten dagbesteding		**€ 76.875**	**€ 126.112**	**€ 202.935**
Waarvan kosten voor LuciVer		€ 163.798,80	80,72%	
Waarvan kosten voor Meer Voormekaar		€ 39.135,87	19,28%	

Begroting MeerVoormekaar gemeente Wijchen 2022

Intergraal uurtarief € 83,96

	Formatie uren	Directe uren	Activiteitenbudget	Totale Kosten	
Jongerenwerk en Opvoedingsondersteuning	74,0	2.981	3.926	254.173	
Welzijn en ondersteuning	32,0	1.289	4.066	112.281	
Samenlevingsopbouw	179,0	7.210	7.952	613.280	
WijWijchen	3,3	133		11.160	
Totaal BCF's	**288,3**	**11.612**	**15.944**	**990.895**	

Mogelijk extra inzet 2022

Dorpsondersteuners Bergharen, Hernen, Leur	**20,0**	**806**	**1.000**	**46.000**	Incl. activiteitenkosten, communicatie, etc.
Preventie en Vroegsignalering	3,0	123		10.519	
Projectondersteuning Iedereen Doet Mee	1,2	48		4.030	
Behandeling incidentele subsidie aanvragen	0,5	21		1.750	
Lokaal Preventieakkoord	pm			pm	
Hart van Zuid	pm			pm	
Totaal	**4,7**	**192**		**16.299**	
OpStap, kosten auto's, personeel, etc. zie bijlage 1				132.263	
Buurtfonds				10.000	
Dagbegeleiding deel LuciVer 80,72% (Achterom en Oase)				163.799	
Deel MeerVoormekaar 19,28% (o.b.v. voorschot)				39.136	
Totaal				**345.198**	
Index 2022 conform uitgangspunt provincie Gelderland	1,70%			**20.323**	
Totaal, inclusief activiteitenbudget				**1.418.715**	

MEER VOOR MEKAAR

Dé welzijnsorganisatie voor
alle inwoners van de gemeenten
Druten en Wijchen

MeerVoormekaar Wijchen
Campuslaan 6
6602 HX Wijchen
T 024 641 84 59

meervoormekaar.nl

MeerVoormekaar

Correspondentieadres
Campuslaan 6
6602HX Wijchen

Tel. 024 - 641 84 59
info@meervoormekaar.nl

Bezoekadressen
Campuslaan 6
6602HX Wijchen

Koningsweg 12
6655 AC Puiflijk

Gemeente Wijchen
Wethouder Titus Burgers
Kasteellaan 27
6602 DB Wijchen

Betreft: Aanvraag subsidie MeerVoormekaar voor het jaar 2022
Ons kenmerk: 2021/032

Wijchen, 4 november 2021

Geachte heer Burgers, beste Titus,

Hierbij ontvangt u onze aanvraag voor uitvoering van het welzijnswerk binnen de gemeente Wijchen voor het jaar 2022.

Beweging naar voren
Zoals besproken wil MeerVoormekaar de beweging naar voren maken. Op 1 september 2019 zijn we daarom ook gestart met de inzet van de dorpsondersteuners Bergharen, Hernen en Leur. Tevens is er een start gemaakt om dichterbij de vindplaatsen ondersteuning te geven. Wij merken dat we steeds dichter bij de inwoner en het sociaal wijkteam werken. Het inrichten van het vraagpunt bij MeerVoormekaar is hier een voorbeeld van. In 2022 willen we dit graag voortzetten om hiermee de druk op individuele maatwerkvoorzieningen te verminderen.

Waar willen we graag extra op investeren in 2022?

Op 1 september 2019 zijn we gestart met dorpsondersteuners in Bergharen, Hernen en Leur. Wij willen met deze subsidie aanvraag het verzoek indienen om de inzet van de dorpsondersteuners in Bergharen, Hernen en Leur te verlengen. Gebleken is dat de dorpsondersteuners en de extra inzet op buurtnetwerken effect heeft op de (ver)binding van buurten en wijken. De pilot dorpsondersteuners, als onderdeel van de leefbaarheidsgroep Bergharen, Hernen en Leur, is door uw gemeenteraad reeds omarmt voor een periode van 3 jaar tenzij de resultaten niet zouden voldoen. Wat ons betreft voldoen de resultaten voldoende om voortgezet te worden. Wij willen u dan ook verzoeken dit project te verlengen tot 31 december 2022, zodat de dorpsondersteuners zich volledig kunnen richten op hun werk en zij zich niet hoeven af te vragen of er wel of geen verlening is van het project. Daarnaast heeft de stuurgroep Leefbaarheid van Bergharen, Hernen en Leur behoefte aan duidelijkheid. Uiteraard wordt u regelmatig op de hoogte gehouden wat betreft resultaten.

Correspondentieadres
Campuslaan 6
6602HX Wijchen

Tel. 024 - 641 84 59
info@meervoormekaar.nl

Bezoekadressen
Campuslaan 6
6602HX Wijchen

Koningsweg 12
6655 AC Puiflijk

Kosten en productieve uren

Ons uurtarief is, conform afspraak, een mix – tarief en deze is opgebouwd uit verschillende componenten, waaronder huisvesting die in Wijchen aan de hoge kant genoemd mag worden. Het uurtarief is sedert 2016 hetzelfde gebleven ondanks CAO verhogingen. Afgelopen jaar hadden we te maken met een CAO verhoging van 3,25%. Tevens zijn de productieve uren van een fulltime medewerker verhoogd naar 1.450 uur op jaarbasis, terwijl de CAO Sociaal Werk uitgaat van 1.331 productieve uren. Dit is een verschil van circa 850 uur op jaarbasis voor de gemeente Wijchen. Wij zijn dan ook van mening, conform de bibliotheek en museum dat ontvangen, een indexering van 1,7% per 1 januari 2022 op z'n plaats is. Voor de inzet van de dorpsondersteuners hebben we een aangepast uurtarief gehanteerd.

Uiteraard gaan we graag met u in gesprek mocht er een toelichting noodzakelijk zijn.

Met vriendelijke groet,

Annette Nijhuis
Directeur- bestuurder MeerVoormekaar

Gemeente Wijchen

Stichting MeerVoormekaar
t.a.v. mevrouw A. Nijhuis
Campuslaan 6
6602 HX WIJCHEN

Gemeente Wijchen
Kasteellaan 27
Postbus 9000
6600 HA Wijchen

t 088 432 70 00
e gemeente@wijchen.nl

contactpersoon
Miranda Thijssen
t 06 38076219

ons kenmerk
Z/21/068543

datum 23 november 2021
onderwerp Subsidiebeschikking Stichting MeerVoormekaar Wijchen 2022
verzonden

Beste mevrouw Nijhuis,

U krijgt deze brief omdat wij hebben besloten dat u voor 2022 een totaalsubsidie krijgt van €1.398.292. In deze brief informeren wij u over ons besluit en stellen wij de kaders voor de subsidies van 2022.

Wat hebben wij besloten?
U ontvangt voor 2022 een totaalsubsidie van €1.398.292.
Deze subsidie bestaat uit de volgende onderdelen:

Subsidie 2022 per onderdeel	Aanvraag 2022	Toekenning 2022	Afwijzing 2022
Reguliere subsidie (incl. WijWijchen)	€ 990.895	€ 990.895	€ -
Dorpsondersteuners	€ 46.000	€ 45.900	€ 100
Preventie en vroegsignalering	€ 10.519	€ 10.519	€ -
Projectondersteuning Iedereen doet mee	€ 4.030	€ 4.030	€ -
Behandeling incidentele subsidieaanvragen	€ 1.750	€ 1.750	€ -
OpStap	€ 132.263	€ 132.263	€ -
Buurtfonds	€ 10.000	€ 10.000	€ -
Dagbegeleiding Luciver	€ 163.799	€ 163.799	€ -
Dagbegeleiding Meervoormekaar	€ 39.136	€ 39.136	€ -
Index 2022	€ 20.323	€ -	€ 20.323
	€ 1.418.715	**€ 1.398.292**	**€ 20.423**

Gedeeltelijke weigering
U ontvangt minder subsidie dan door u werd aangevraagd. U vraagt € 1.418.715 en krijgt €20.423 minder toegekend. Wij wijzen de subsidieaanvraag voor dorpsondersteuners gedeeltelijk af (€ 100) omdat het gevraagde bedrag (€46.000) niet past binnen de begroting. Tevens kennen we de gevraagde indexering van 1,7% (€ 20.323) vooralsnog niet toe. De gemeenteraad heeft (bij de begrotingsbehandeling 2022) een motie aangenomen om voor organisaties zoals MeerVoormekaar integraal te onderzoeken of subsidies moeten/kunnen worden verhoogd met indexering. Om niet vooruit te lopen op de uitkomsten van deze motie, wijzen wij de indexering vooralsnog niet toe. Eventuele indexering kan, afhankelijk van de uitkomsten van het onderzoek naar aanleiding van de motie, alsnog worden toegekend voor 2022.

Welke taken voert u uit voor de subsidie?
U voert voor de subsidie van € 990.895 de taken uit zoals u heeft omschreven in uw subsidieaanvraag 2022. De subsidieaanvraag is bedoeld voor jongerenwerk, opvoedingsondersteuning, welzijn en ondersteuning en samenlevingsopbouw.

Wat hebben wij nog meer besloten?
WijWijchen
U ontvangt € 11.160 voor Wijwijchen.nl en het onderhoud en doorontwikkeling van de sociale kaart.

Dorpsondersteuners Bergharen, Hernen en Leur
Daarnaast hebben wij besloten dat u voor 2022 een incidentele subsidie ontvangt van €45.900 voor de dorpsondersteuners Bergharen, Hernen en Leur. Doel van de dorpsondersteuners: kostenbesparing in de zorg realiseren doordat oplossingen in het eigen netwerk worden gevonden.

OpStap
U ontvangt een subsidie van € 132.263 voor de uitvoering van het vrijwilligersvervoer via OpStap. De subsidie heeft betrekking op de totale begrote vervoerskosten van OpStap voor 2022. Dit vervoer omvat het vervoer van ouderen en mensen met een beperking en het totale dagbestedingsvervoer. In 2022 gaan we gezamenlijk onderzoeken hoe het vrijwilligersvervoer vanaf 2023 het beste ingericht kan worden.

Buurtfonds
U ontvangt een subsidie van €10.000,- voor het Buurtfonds.
Bewonersgroepen uit de gemeente Wijchen kunnen bij uw organisatie een subsidie aanvragen voor de uitvoering van een idee om de sociale samenhang van hun wijk of dorp te versterken. Het motiveert bewoners in de buurt om samen iets te organiseren voor hun buurt, wijk of dorp en het bevordert de sociale cohesie.

Dagbegeleiding
U ontvangt een subsidie van € 39.136 voor het gezamenlijk met Stichting LuciVer uitvoeren van de dagbegeleiding in ’t Achterom en de Oase. Voor de dagbegeleiding ontvangt u ook financiering op grond van de Wlz van het zorgkantoor. In uw gezamenlijke subsidieaanvraag rekent u 81,9% van de totale kosten van de dagbegeleiding toe aan de Wmo. U gaat er vanuit dat de overige 18,1% van de kosten van de dagbegeleiding gedekt worden uit Wlz-inkomsten.
Als achteraf blijkt dat de verhouding Wmo-Wlz-inkomsten in 2022 anders ligt dan bovengenoemde verhouding, maken wij hierover aanvullend afspraken met u bij de subsidieverantwoording.
Voor de verantwoording van deze subsidie hanteert uw accountant over de inzet in 2022 een compact protocol op grond waarvan in ieder geval bevestigd wordt welke aantallen dagdelen dagbegeleiding zijn geleverd op grond van de Wmo en de Wlz en hoeveel deelnemers in 2021 aan de dagbegeleiding hebben deelgenomen.

Preventie en vroegsignalering van schulden
Voor de inzet van MeerVoormekaar bij preventie en vroegsignalering van schulden ontvangt u een subsidie van €10.519,-. De inzet is nader uitgewerkt in het “Overzicht inzet van MeerVoormekaar bij de Uitvoering van het Integrale beleidsplan Schuldhulpverlening Wijchen en Druten 2021-2022”. Dit overzicht is al in uw bezit. Een deel van de activiteiten valt onder de reguliere subsidie, de overige activiteiten zijn begroot op 123 uur op jaarbasis en worden via een extra inzet 2022 van €10.519,- gesubsidieerd.

Gemeente Wijchen
Kasteellaan 27
Postbus 9000
6600 HA Wijchen

t 088 432 70 00
e gemeente@wijchen.nl

Incidentele aanvragen
Voor de ondersteuning die MeerVoormekaar biedt aan inwoners met een handicap bij het aanvragen van middelen bij fondsen ontvangt u €350 per aanvraag. Betaling vindt plaats op basis van declaratie per aanvraag.

Iedereen doet mee
U ontvangt € 4.030,- voor projectondersteuning in 2022 voor 'Iedereen doet mee'.

Hoe ontvangt u de subsidie?
U ontvangt de totaalsubsidie van € €1.398.292. voor het subsidiejaar 2022 in vier kwartalen. Achtereenvolgens ontvangt u in het eerste kwartaal 40%, in het tweede kwartaal 30%, in het derde kwartaal 20% en in het laatste 10%. Waarna u 100% van de subsidie heeft ontvangen.

Hoe verantwoordt u de subsidie?
In het T en V overleg bespreken we de tussentijdse voortgang. Ieder kwartaal vindt er een bestuurlijk overleg plaats tussen gemeente en MeerVoormekaar. In compacte tussentijdse rapportages meldt u het aantal ingezette uren, de wijze van uitvoering en de behaalde resultaten.

Wij koppelen de door u geleverde prestaties aan de verleende subsidie. U verantwoordt deze subsidie door vóór 31 mei 2023 een jaarverslag aan te leveren. Hierin beschrijft u de uitgevoerde activiteiten. Voor deze stukken gelden de volgende regels:

- De inzet van het aantal productieve uren per dienst. Het is toegestaan om tussen de diensten in productieve uren te schuiven in overleg met de accounthouder van de gemeente;
- De vaststelling van de subsidie over 2022 vindt plaats op basis van de aantallen overeengekomen productieve uren, afgezet tegen de aantallen feitelijk gerealiseerde uren. Indien in totaal minder productieve uren zijn ingezet dan afgesproken, zullen de kosten van die uren in mindering worden gebracht op het totaalbudget. Indien u in totaal een hoger aantal productieve uren heeft ingezet, wordt het verleende subsidiebedrag niet verhoogd.
- Over de inzet in 2022 hanteert uw accountant een compact protocol op grond waarvan bevestigd wordt dat de aantallen door u verantwoorde uren aan de overeengekomen ondergrens voldoen.

Mag u een algemene reserve opbouwen?
Wij en u hebben er beide belang bij dat de welzijnsorganisatie financieel gezond is. Het is u toegestaan om een algemene reserve op te bouwen conform het bepaalde in de ASV. Dit betekent dat uw organisatie een algemene reserve van maximaal 10% op mag bouwen van het voor dat jaar verstrekte subsidie. Bij overschrijding vordert de gemeente het overschot terug.

Bent u het niet eens met ons besluit?
Heeft u vragen over dit besluit of bent u het er niet mee eens? Belt u dan eerst met de medewerker van de gemeente die uw situatie behandelt. We nemen dan het besluit met u door. Wilt u daarna toch een bezwaarschrift indienen? Dan kunt u binnen zes weken na

de verzenddatum van deze brief bezwaar maken. Hoe u dit doet, leest u hieronder.

Hoe maakt u bezwaar?
Bent u het niet eens met ons besluit? Dan kunt u hier bezwaar tegen maken. U doet dit door een brief te sturen naar de gemeenteraad van de gemeente Wijchen. Zo'n brief heet een bezwaarschrift. Let erop dat uw brief binnen zes weken na de verzenddatum van deze brief door ons ontvangen moet zijn.

Hebt u vragen?
Als u vragen heeft dan kunt u contact opnemen met Miranda Thijssen. U kunt haar mailen via m.thijssen@drutenwijchen.nl of bellen via 06 380 76 219.

Aldus vastgesteld door de gemeenteraad in de openbare raadsvergadering van 16 december 2021.

De voorzitter, De griffier,

Gemeente Wijchen
Kasteellaan 27
Postbus 9000
6600 HA Wijchen

t 088 432 70 00
e gemeente@wijchen.nl

contactpersoon
Lies Beekmans
t 088 432 7323

ons kenmerk
Z/21/068543

Stichting LuciVer
Bestuurder mevrouw T. Froidbise
Leemweg 134
6603 AM WIJCHEN

datum 16 december 2021
onderwerp Subsidiebeschikking Stichting LuciVer 2022
verzonden

Beste mevrouw Froidbise,

U krijgt deze brief omdat wij hebben besloten dat u voor 2022 een subsidie krijgt van €163.799,-. In deze brief informeren wij u over ons besluit en stellen wij de kaders voor de subsidie van 2022.

Wat hebben wij besloten?
Wij hebben besloten dat u voor 2022 een subsidie ontvangt van €163.799,- voor het, samen met de Stichting MeerVoormekaar, organiseren van de dagbegeleiding in 't Achterom en de Oase.

Toelichting op subsidiebedrag
Uw organisatie en Stichting MeerVoormekaar vragen gezamenlijk een subsidie van €202.935,- aan. In de subsidieaanvraag geeft u aan in 2022 de bestaande afspraken over de onderlinge samenwerking met betrekking tot het organiseren van dagbegeleiding en de financiering hiervan voort te zetten.

Uw organisatie ontvangt voor de dagbegeleiding ook financiering op grond van de Wlz van het zorgkantoor. In uw gezamenlijke subsidieaanvraag heeft u met deze inkomsten rekening gehouden en gaat u ervan uit dat 18,1% van de kosten van de dagbegeleiding gedekt worden uit Wlz-inkomsten en 81,9% van de kosten uit Wmo-inkomsten.
Als achteraf blijkt dat de verhouding Wmo-Wlz-inkomsten in 2022 anders ligt, dan maken wij hierover aanvullend afspraken met u bij de subsidieverantwoording. Een andere verhouding kan leiden tot een verhoging of verlaging van de subsidie.

Welke taken voert u uit voor de subsidie?
U voert voor de subsidie de taken uit zoals u heeft omschreven in uw gezamenlijke subsidieaanvraag Dagbegeleiding Achterom en Oase 2022, die opgenomen is in de subsidieaanvraag van MeerVoormekaar voor 2022.

Hoe ontvangt u de subsidie?
U ontvangt de subsidie voor het subsidiejaar 2022 in vier kwartalen.

Hoe verantwoordt u de subsidie?
U verantwoordt de subsidie door vóór 31 mei 2023 een jaarverslag aan te leveren. Hierin beschrijft u de uitgevoerde activiteiten. Over de inzet in 2022 hanteert uw accountant een compact protocol op grond waarvan in ieder geval bevestigd wordt welke aantallen dagdelen dagbegeleiding zijn geleverd op grond van de Wmo en de Wlz en hoeveel deelnemers in 2022 aan de dagbegeleiding hebben deelgenomen.

Bent u het niet eens met ons besluit?
Heeft u vragen over dit besluit of bent u het er niet mee eens? Belt u dan eerst met de medewerker van de gemeente die uw situatie behandelt. We nemen dan het besluit met u door. Wilt u daarna toch een bezwaarschrift indienen? Dan kunt u binnen zes weken na de verzenddatum van deze brief bezwaar maken. Hoe u dit doet, leest u hieronder.

Hoe maakt u bezwaar?
Bent u het niet eens met ons besluit? Dan kunt u hier bezwaar tegen maken. U doet dit door een brief te sturen naar de gemeenteraad van de gemeente Wijchen. Zo'n brief heet een bezwaarschrift. Let erop dat uw brief binnen zes weken na de verzenddatum van deze brief door ons ontvangen moet zijn.

Hebt u vragen?
Als u vragen heeft dan kunt u contact opnemen met Lies Beekmans. U kunt haar mailen via l.beekmans@drutenwijchen.nl of bellen via 06 46824187.

Aldus vastgesteld door de gemeenteraad in de openbare raadsvergadering van 16 december 2021.

De voorzitter, De griffier,

Raad openbaar Wijchen

Dossiernummer	3170
Extern Zaak ID	Z/21/068485
Vertrouwelijk	Nee
Vergaderdatum	16 december 2021
Agendapunt	12.j
Titel	68485 Gewijzigde regeling GR BVO DRAN
Organisatieonderdeel	domein Sociale leefomgeving - team WMO, jeugd en gezondheid
Eigenaar	Beekmans, Lies
Soort nota	Beslisnota
Programma/Paragraaf	P6 Sociaal domein
Portefeuillehouder(s) Wijchen	Loermans, P.L.J. (Paul)
Telefoonnummer steller	0646824187

Bijlagen
Beslisnota voor de gemeenteraad: Gewijzigde regeling BVO DRAN
Bijlage 1: Wijzigingsregeling BVO DRAN
Bijlage 2: Gewijzigde regeling BVO DRAN
Bijlage 3: Gewijzigde regeling BVO DRAN (incl. wijzigingen)

Geagendeerd	**Vergaderdatum**
College BenW openbaar Wijchen	30 november 2021
Stukken gemeenteraad Wijchen	14 december 2021
Raad openbaar Wijchen	**16 december 2021**

Voorgesteld besluit

de Gemeenteraad besluit:

1. Toestemming te verlenen aan het college om de gemeenschappelijke regeling BVO DRAN, conform het concept wijzigingsbesluit van 30 september 2021 te wijzigen.
2. Geen gebruik te maken van de gelegenheid tot het uiten van wensen en bedenkingen op de voorgestelde wijzigingen.

Besluit (Aangenomen)

de Gemeenteraad besluit:

1. Toestemming te verlenen aan het college om de gemeenschappelijke regeling BVO DRAN, conform het concept wijzigingsbesluit van 30 september 2021 te wijzigen.
2. Geen gebruik te maken van de gelegenheid tot het uiten van wensen en bedenkingen op de voorgestelde wijzigingen.

Openbaar Zaaknummer: 68485

Beslisnota voor de Gemeenteraad

Onderwerp: Wijziging regeling BVO DRAN

Voorgesteld besluit

de Gemeenteraad besluit:

1. Toestemming te verlenen aan het college om de gemeenschappelijke regeling BVO DRAN, conform het concept wijzigingsbesluit van 30 september 2021 te wijzigen.
2. Geen gebruik te maken van de gelegenheid tot het uiten van wensen en bedenkingen op de voorgestelde wijzigingen.

Aanleiding

De 'Gemeenschappelijke Regeling Bedrijfsvoeringsorganisatie Doelgroepenvervoer Regio Arnhem-Nijmegen' (hierna GR BVO DRAN) is tijdens de oprichtingsvergadering van 14 april 2016 formeel vastgesteld. In 2017 is, middels een wijzigingsbesluit, een aantal wijzigingen met betrekking tot de tenaamstelling, openbaar vergaderen en archiefbeheer voorgesteld. Alle deelnemers hebben destijds unaniem ingestemd. De wijzigingen zijn echter nog niet gepubliceerd, waardoor ze formeel niet in werking zijn getreden.

Inmiddels sluit de regeling ook niet meer aan bij de huidige situatie. Zo is het aantal deelnemende gemeenten gewijzigd en wordt er met ingang van de nieuwe contracten per 1 augustus 2020 gewerkt met een callcenter in plaats van een regiecentrale. Dit maakt het noodzakelijk om de regeling te actualiseren. Het bestuur van de BVO DRAN heeft hiertoe de voorliggende wijzigingen vastgesteld tijdens de bestuursvergadering van 30 september 2021.

Eerdere besluiten

Datum	**Korte omschrijving eerder genomen besluit (vermeld zo mogelijk het zaaknummer/documentnummer)**
30-3-2017	Vaststelling wijzigingsbesluit GR BVO DRAN

Gewenst resultaat

De Gemeenschappelijke regeling BVO DRAN aanpassen, zodat deze overeenkomt met de huidige situatie en voldoet aan geldende wet- en regelgeving.

Argumenten

1.1 Met de wijzigingen sluit de GR aan op de huidige situatie

Het aantal deelnemende gemeenten is gewijzigd als gevolg van de samenvoeging van de gemeenten Rijnwaarden en Zevenaar. Daarnaast is onder de huidige contracten geen sprake meer van een regiecentrale en wordt er met betrekking tot het vraagafhankelijk vervoer met ingang van 1 augustus 2020 gewerkt met een callcenter. Met de voorgestelde wijzigingen wordt de GR hiermee in lijn gebracht.

In de bijgevoegde oplegnotitie Besluit tot wijziging van de regeling Bedrijfsvoeringsorganisatie Doelgroepenvervoer Regio Arnhem-Nijmegen (DRAN)worden de voorgestelde wijzigingen nader toegelicht.

1.2 Met het bijgevoegde wijzigingsbesluit worden ook de wijzigingen uit 2017 alsnog gepubliceerd
In 2017 is door alle deelnemers ingestemd met wijzigingen met betrekking tot de tenaamstelling, openbaar vergaderen en archiefbeheer. Deze wijzigingen zijn destijds niet gepubliceerd, waardoor deze formeel niet in werking zijn getreden. In het wijzigingsbesluit zijn deze wijzigingen, behoudens de wijziging met betrekking tot de tenaamstelling, ook opgenomen, zodat deze nu alsnog worden gepubliceerd.

2.1 Wijzigen van de GR BVO DRAN is een bevoegdheid van het college na verkregen toestemming van de raad
Op grond van artikel 25 van de GR moeten de deelnemende bestuursorganen (in dit geval de colleges van de achttien deelnemende gemeenten) unaniem instemmen met de wijziging van de GR. De Wet gemeenschappelijke regelingen (WGR) schrijft verder in artikel 1 voor dat de colleges, voordat zij besluiten tot wijzigen van de GR, hun raden om toestemming vragen. De toestemming kan slechts worden onthouden wegens strijd met het recht of het algemeen belang.

Tegenargumenten en risico's
1.1 De wijzigingen waarmee in 2017 is ingestemd zijn niet in werking getreden, doordat deze niet zijn gepubliceerd
In 2017 is ingestemd met het wijzigen van de GR BVO DRAN met betrekking tot de tenaamstelling (artikel 1), openbaar vergaderen (artikel 10) en archiefbeheer (artikel 24). De wijzigingen zijn echter nog niet gepubliceerd, waardoor ze formeel niet in werking zijn getreden. Daaraan zijn echter geen noemenswaardige risico's verbonden.

Artikel 1 (tenaamstelling)
Met het wijzigingsbesluit van 2017 is ingestemd met een naamswijziging van DRAN (Doelgroepenvervoer Regio Arnhem-Nijmegen) naar Vervoersorganisatie regio Arnhem Nijmegen. De voorgestelde wijziging met betrekking tot de tenaamstelling is formeel niet doorgevoerd. Conform de regeling uit 2016 is de naam "DRAN" nog altijd de formele naam die wordt gehanteerd bij de besluitvorming bij de provinciale en gemeentelijke bestuursorganen en de naam waaronder de BVO staat ingeschreven in het handelsregister bij de Kamer van Koophandel. Het voorstel is om de regeling daarmee in lijn te brengen. Dit betekent dat de wijziging uit 2017 niet wordt doorgevoerd en de tenaamstelling blijft gehandhaafd, zoals opgenomen in de regeling uit 2016.

Artikel 10 (openbaar vergaderen)
In navolging van instemming met de wijzigingen in 2017 zijn de vergaderingen van de BVO sindsdien in beginsel openbaar gehouden.

Artikel 24 (archiefbeheer)
In navolging van instemming met de wijzigingen in 2017 heeft de gemeente Arnhem gehandeld als zorgdrager van het archief, overeenkomstig de bepalingen van het gewijzigde artikel 24.

Financiële gevolgen
Aan dit besluit zijn geen financiële consequenties verbonden.

Openbaar Zaaknummer: 68485

Bijlagen:

- Bijlage 1: Besluit deelnemende colleges tot wijziging van de Gemeenschappelijke Regeling Bedrijfsvoeringsorganisatie Doelgroepenvervoer Arnhem – Nijmegen
- Bijlage 2: Gewijzigde regeling BVO DRAN: de regeling zoals die na instemming met de wijzigingsregeling luidt
- Bijlage 3: Gewijzigde regeling BVO DRAN inclusief wijzigingen: hierin zijn in blauw de aanpassingen uit 2017 gemarkeerd en in rood de nu voorgestelde wijzigingen weergegeven

Besluit tot wijziging van de regeling Bedrijfsvoeringsorganisatie Doelgroepenvervoer Regio Arnhem-Nijmegen (DRAN)

De colleges van burgemeester en wethouders van de gemeenten Arnhem, Berg en Dal, Beuningen, Doesburg, Druten, Duiven, Heumen, Lingewaard, Montferland, Mook en Middelaar, Nijmegen, Overbetuwe, Renkum, Rheden, Rozendaal, Westervoort, Wijchen en Zevenaar, hierna te noemen de deelnemers;

overwegende dat
de gemeenten deel uitmaken van de oude regeling Bedrijfsvoeringsorganisatie Doelgroepenvervoer Regio Arnhem-Nijmegen (DRAN);

gezien het daartoe strekkende verzoek van het Bestuur van de bedrijfsvoeringsorganisatie Doelgroepenvervoer Regio Arnhem-Nijmegen (DRAN);

gelet op het bepaalde in artikel 1 van de Wet gemeenschappelijke regelingen en de verkregen toestemming van de gemeenteraad van de gemeenten Arnhem, Berg en Dal, Beuningen, Doesburg, Druten, Duiven, Heumen, Lingewaard, Montferland, Mook en Middelaar, Nijmegen, Overbetuwe, Renkum, Rheden, Rozendaal, Westervoort, Wijchen en Zevenaar;

BESLUITEN

vast te stellen de navolgende wijziging van de regeling Bedrijfsvoeringsorganisatie Doelgroepenvervoer Regio Arnhem-Nijmegen (DRAN).

ARTIKEL I

De regeling Bedrijfsvoeringsorganisatie Doelgroepenvervoer Regio Arnhem-Nijmegen (DRAN) wordt als volgt gewijzigd.

A.

In de aanhef wordt:

De colleges van burgemeester en wethouders van de gemeenten Arnhem, berg en Dal, Beuningen, Doesburg, Druten, Duiven, Heumen, Lingewaard, Montferland, Mook en Middelaar, Nijmegen, Overbetuwe, Renkum, Rheden, Rijnwaarden, Rozendaal, Westervoort, Wijchen en Zevenaar

Vervangen door:

De colleges van burgemeester en wethouders van de gemeenten Arnhem, Berg en Dal, Beuningen, Doesburg, Druten, Duiven, Heumen, Lingewaard, Montferland, Mook en Middelaar, Nijmegen, Overbetuwe, Renkum, Rheden, Rozendaal, Westervoort, Wijchen en Zevenaar

B.

Artikel 2 lid 1 wordt gewijzigd door ‘Bedrijfsvoeringsorganisatie doelgroepenvervoer regio Arnhem Nijmegen (DRAN)’ te vervangen door ‘Bedrijfsvoeringsorganisatie Doelgroepenvervoer Regio Arnhem-Nijmegen (DRAN)’.

C.

Artikel 6 lid 1 wordt gewijzigd door ‘het bestuur’ te vervangen door ‘het Bestuur’.

D.

Hoofdstuk 3 wordt gewijzigd door ‘het bestuur’ te vervangen door ‘het Bestuur’.

E.

Artikel 9 lid 2 wordt gewijzigd door ‘het hoofd’ te vervangen door ‘de directeur’.

F.

Artikel 10 wordt gewijzigd en komt te luiden als volgt:

De vergaderingen van het Bestuur zijn openbaar.

De deuren worden gesloten wanneer ten minste vijf van de aanwezige bestuursleden daarom verzoekt of de voorzitter het nodig oordeelt.

Besluiten van het Bestuur zijn in beginsel openbaar.

Het Bestuur vergadert minimaal tweemaal per jaar en zo dikwijls als de voorzitter dat nodig oordeelt of ten minste één lid de voorzitter schriftelijk en met redenen omkleed hierom verzoekt. In het laatste geval wordt de vergadering binnen veertien dagen na een zodanig verzoek gehouden.

De leden van het Bestuur hebben ieder één stem. Bij stemming wordt besloten op basis van gewone meerderheid van de uitgebrachte stemmen.

Een lid van het Bestuur dat van opvatting is dat een besluit als bedoeld in lid 4 tot ongewenste en onrechtvaardige gevolgen leidt, voor de deelnemer die hij vertegenwoordigt, kan voorafgaande aan de vergadering een gemotiveerd en beargumenteerd schriftelijk verzoek indienen om via de escape-procedure te stemmen.

Bij stemming via de escape-procedure geldt dat besluiten worden genomen bij meerderheid van stemmen waarbij de leden van het Bestuur stemrecht hebben conform bijlage 1.

Voor het tot stand komen van een besluit via de escape-procedure zijn er ten minste vijf bestuursleden vereist die voor het besluit hebben gestemd.

Het bepaalde in artikel 28, eerste tot en met derde lid, van de Gemeentewet is van overeenkomstige toepassing. Voor de raad dient het Bestuur te worden gelezen.

Het Bestuur stelt voor zijn vergaderingen een reglement van orde vast.

Artikel 10 lid 6 tot en met lid 8 zijn niet van toepassing op de artikelen 25 tot en met 28.

G.

Artikel 12 wordt gewijzigd.

Artikel 12 wordt gewijzigd van ‘Hoofd Bedrijfsvoeringsorganisatie DRAN’ naar ‘Directeur DRAN’.

Artikel 12 lid 1 wordt gewijzigd door ‘het hoofd’ te vervangen door ‘de directeur’.

Artikel 12 lid 2 wordt gewijzigd door ‘het hoofd’ te vervangen door ‘de directeur’.

Artikel 12 lid 3 wordt gewijzigd door ‘het hoofd’ te vervangen door ‘de directeur’.

Artikel 12 lid 4 wordt gewijzigd door ‘het hoofd’ te vervangen door ‘de directeur’.

Artikel 12 lid 5 wordt gewijzigd door ‘het hoofd’ te vervangen door ‘de directeur’.

Artikel 12 lid 6 wordt gewijzigd door ‘het hoofd’ te vervangen door ‘de directeur’.

H.

Artikel 13 lid 2 wordt gewijzigd door ‘het hoofd’ te vervangen door ‘de directeur’.

I.

Artikel 17 lid 2 wordt gewijzigd door ‘het bestuur’ te vervangen door ‘het Bestuur’.

J.

Artikel 18 wordt gewijzigd, zodat het als volgt komt te luiden:

In de begroting van inkomsten en uitgaven wordt de raming van de verschuldigde bijdrage van elke gemeente voor het jaar waarvoor de begroting dient opgenomen.

Het Bestuur stelt de jaarlijkse verdeling van de kosten zoals worden opgenomen in de begroting, vast op basis van de volgende uitgangspunten:

De structurele kosten van de DRAN worden verdeeld over de deelnemers waarbij gewerkt gaat worden met een drempelbedrag. Het drempelbedrag wordt vastgesteld door het Bestuur. Het bedrag wat resteert wordt verdeeld op basis van inwonersaantallen per 1 januari van het jaar voorafgaand aan het begrotingsjaar over de gemeenten die dat betreft (dat wil zeggen die in de kostenverdeling alleen op basis van inwoners boven het drempelbedrag uitkomen).

De kosten voor het callcenter worden verdeeld over de deelnemers waarbij gewerkt gaat worden met een drempelbedrag. Het drempelbedrag wordt vastgesteld door het Bestuur. Het bedrag wat resteert wordt verdeeld op basis van een prognose van de hoeveelheid declarabele ritten vraagafhankelijk vervoer (dat wil zeggen die in de kostenverdeling alleen op basis van ritten boven het drempelbedrag uitkomen).

Het Bestuur stelt jaarlijks de prognose van de vervoerskosten, zoals opgenomen in de begroting, vast op basis van het verwachte gebruik.

De gemeenten betalen bij wijze van voorschot, jaarlijks vóór 15 januari, 15 april, 15 juli en 15 oktober telkens één vierde gedeelte van de voor dat jaar geraamde bijdrage.

Bij het niet overeenkomstig het bepaalde in het vierde lid tijdig voldoen van de voorschotten kan aan die gemeente rente in rekening worden gebracht. Het Bestuur stelt hiertoe nadere regels vast.

K.

Artikel 19 wordt gewijzigd door ‘het bestuur’ te vervangen door ‘het Bestuur’.

L.

Artikel 21 wordt gewijzigd door ‘1 juli’ te vervangen door ’15 juli’.

M.

Artikel 23 sub c wordt gewijzigd door ‘het hoofd’ te vervangen door ‘de directeur’.

N.

Artikel 24 wordt gewijzigd, zodat het als volgt komt te luiden:

Het college van Burgemeester en Wethouders van de gemeente Arnhem is belast met de zorg voor de archiefbescheiden van de DRAN en haar organen overeenkomstig de door de gemeenteraad van de gemeente Arnhem vastgestelde regeling.

Het college van Gedeputeerde Staten van Gelderland oefent op grond van artikel 124 en artikel 273a van de Gemeentewet interbestuurlijk toezicht uit op de zorg voor en het beheer van de archiefbescheiden van de DRAN en haar organen overeenkomstig de voor het interbestuurlijk toezicht op de zorg en het beheer vastgestelde provinciale regeling.

De directeur van de DRAN is belast met het beheer van de archiefbescheiden van de DRAN en haar organen.

De gemeentearchivaris van de gemeente Arnhem oefent toezicht uit op het in het derde lid bedoelde beheer overeenkomstig de door de gemeenteraad van de gemeente Arnhem vastgestelde regeling.

Voor de bewaring van de op grond van artikel 12, eerste lid en artikel 13, eerste lid van de Archiefwet 1995 over te brengen archiefbescheiden van de DRAN wordt de archiefbewaarplaats van de gemeente Arnhem aangewezen.

De gemeentearchivaris van de gemeente Arnhem is belast met het beheer van de archiefbescheiden van de DRAN en haar organen die zijn overgebracht naar de archiefbewaarplaats.

De aan de uitvoering van bedoeld archiefbeheer verbonden kosten komen ten laste van de DRAN, die dit doorberekent aan de deelnemers.

O.

Artikel 25 lid 4 wordt gewijzigd en komt als volgt te luiden:

Het gemeentebestuur van de plaats van vestiging is belast met de toezending van de gewijzigde regeling aan gedeputeerde staten van de provincie Gelderland en met bekendmaking van de gewijzigde regeling in de Staatscourant.

P.

Artikel 27 wordt gewijzigd, zodat het als volgt komt te luiden:

Indien een deelnemer geheel of deels (per doelgroep) uit wenst te treden, zal het Bestuur in het kader van de in het derde lid bedoelde afwikkeling van de gevolgen daarvan op basis van een sociaal plan personeel aan deze deelnemer toewijzen.

De uittreding kan op twee manieren plaatsvinden:

gedurende de looptijd van voor deelnemer betreffende contract(en) met inachtneming van een termijn van aanzegging van het besluit aan de andere deelnemers van minimaal één jaar, met ingang van 1 januari van het opvolgende jaar.

bij afloop van de looptijd van voor deelnemer betreffende contract(en) met inachtneming van een termijn van aanzegging van het besluit aan de andere deelnemers van minimaal 15 maanden voordat het contract afloopt.

Een uittredingsplan wordt vastgesteld als ten minste tweederde van de deelnemers waaronder de uittredende deelnemer, daartoe besluit. Het Bestuur kan een onafhankelijke derde opdracht geven een uittredingsplan op te stellen, nadat op de inhoud van deze opdracht instemming is verkregen van het college van de deelnemer die wenst uit te treden. De kosten van het inschakelen van de onafhankelijke derde zijn voor rekening van de deelnemer die wenst uit te treden. Bij uittreding gedurende de looptijd van contract(en) zullen de financiële gevolgen van de uittreding voor rekening van de uittredende deelnemer komen. Bij een uittreding na afloop van de looptijd van het contract zullen alleen de directe kosten voor rekening van de uittredende deelnemer komen.

Het bepaalde in de vorige leden is, met uitzondering van het tweede lid, van overeenkomstige toepassing als de uittreding van een deelnemer betrekking heeft op een of meerdere doelgroepen. Voor uittredingsplan moet in dat geval deeluittredingsplan worden gelezen.

Q.

Artikel 31 wordt gewijzigd en komt te luiden:

Deze regeling treedt in werking na bekendmaking als bedoeld in artikel 26 van de Wgr en vervangt de regeling vastgesteld op 14 april 2016.

Toelichting

R.

De toelichting op artikel 15 wordt gewijzigd door ‘het bestuur’ te vervangen door ‘het Bestuur’.

S.

De toelichting op artikel 17 wordt gewijzigd door ‘het bestuur’ te vervangen door ‘het Bestuur’.

T.

De toelichting artikel 20 wordt gewijzigd door ‘Artikel 20’ te vervangen door ‘Artikel 22’ en ‘het bestuur’ te wijzigen naar ‘het Bestuur’.

U.

De toelichting op artikel 24 wordt gewijzigd door ‘het bestuur’ te vervangen door ‘het Bestuur’.

V.

De toelichting op artikel 27 wordt gewijzigd en komt te luiden:

In geval een uittreding op robuuste wijze verloopt, kan het verstandig zijn om een derde in te schakelen voor het maken van een uittredingsplan. Dit kan een onafhankelijke registeraccountant zijn, maar ook een andersoortig een financieel adviseur of een mediator behoort tot de mogelijkheden.

W.

De stemverhouding in bijlage 1 wordt vervangen door de bij dit besluit behorende en onlosmakelijk verbonden bijlag 1. Bijlage 1 wordt gewijzigd

Artikel II

Dit besluit treedt in werking met ingang van de dag na die, waarop het op de voorgeschreven wijze bekend is gemaakt door plaatsing op de voet van artikel 139, tweede lid, van de Gemeentewet.

Bijlage 1

Bijlage 1 stemverhouding DRAN

	Inwoneraantal per 1-1-2021 CBS		Reguliere procedure		Escape procedure	
Gemeente	abs.	%	Stemverdeling reguliere situaties		Stemmen op basis van (ongewogen) inwoners in bijzondere situaties	Minimaal aantal gemeenten
Arnhem	162.424	20,6%	1		21	5
Berg & Dal	35.010	4,4%	1		4	5
Beuningen	26.157	3,3%	1		3	5
Doesburg	11.064	1,4%	1		1	5
Druten	18.991	2,4%	1		2	5
Duiven	25.066	3,2%	1		3	5
Heumen	16.569	2,1%	1		2	5
Lingewaard	46.822	5,9%	1		6	5
Montferland	36.031	4,6%	1		5	5
Mook en Middelaar	7.909	1,0%	1		1	5
Nijmegen	177.359	22,5%	1		23	5
Overbetuwe	48.214	6,1%	1		6	5
Renkum	31.417	4,0%	1		4	5
Rheden	43.525	5,5%	1		5	5
Rozendaal	1.726	0,2%	1		1	5
Westervoort	15.014	1,9%	1		2	5
Wijchen	41.216	5,2%	1		5	5
Zevenaar	44.096	5,6%	1		6	5
Totaal	**788.610**	**100,00%**	18		100	

Regeling Bedrijfsvoeringsorganisatie Doelgroepenvervoer Regio Arnhem-Nijmegen (BVO DRAN)

Bedrijfsvoeringsorganisatie Doelgroepenvervoer Regio Arnhem-Nijmegen (DRAN)

De colleges van burgemeester en wethouders van de gemeenten Arnhem, Berg en Dal, Beuningen, Doesburg, Druten, Duiven, Heumen, Lingewaard, Montferland, Mook en Middelaar, Nijmegen, Overbetuwe, Renkum, Rheden, Rozendaal, Westervoort, Wijchen en Zevenaar, hierna te noemen de deelnemers;

Overwegende dat
Deelnemers besloten hebben om samen te gaan werken op het gebied van het regionale doelgroepenvervoer;

De verwachting is dat samenwerking de kwaliteit van dienstverlening naar zowel de eigen organisaties als de inwoners zal vergroten;

De verwachting is dat samenwerking ook zal leiden tot kostenbesparingen en een verhoging van de efficiency;

Deelnemers willen samenwerken ter behartiging van de sturing en beheersing van hun ondersteunende processen en van uitvoeringstaken;

Deelnemers hebben besloten om deze samenwerking vorm te geven middels een bedrijfsvoeringsorganisatie;

Gelet op
- artikel 1, eerste lid en artikel 8, derde lid, van de Wet gemeenschappelijke regelingen;
- titel 10.1 van de Algemene wet bestuursrecht;
- de verleende toestemming, overeenkomstig artikel 1, tweede lid, van de Wet gemeenschappelijke regelingen, van de raden van de betrokken gemeenten aan de deelnemers voor het aangaan van de samenwerking en het treffen van deze regeling;

Besluiten
te treffen de

regeling Bedrijfsvoeringsorganisatie Doelgroepenvervoer Regio Arnhem-Nijmegen (DRAN)

Hoofdstuk 1: Algemene bepalingen

Artikel 1 Begripsbepalingen
In deze regeling wordt verstaan onder:
1. college: het college van burgemeester en wethouders van een deelnemer;
2. basismobiliteit: de mogelijkheid voor burgers om zich zelfstandig en tegen een redelijk tarief te verplaatsen met een vorm van aanvullend openbaar vervoer of het doelgroepenvervoer.
3. doelgroepenvervoer: vervoer voor inwoners die geen of niet altijd gebruik kunnen maken van regulier openbaar vervoer. Hiermee wordt bedoeld vervoer in het kader van de Wet maatschappelijke ondersteuning 2015, de Jeugdwet, het leerlingenvervoer, kleinschalig OV, maatwerkvervoer in het kader van de Participatiewet;
4. aanvullend vervoer: het openbaar-vervoervangnet dat wordt ingezet daar waar de vervoervraag te laag is voor het exploiteren van een reguliere lijndienst;
5. DRAN: bedrijfsvoeringsorganisatie Doelgroepenvervoer Regio Arnhem-Nijmegen
6. medewerkers: ambtenaren/medewerkers werkzaam bij de DRAN;
7. regeling: de regeling Bedrijfsvoeringsorganisatie Doelgroepenvervoer regio Arnhem-Nijmegen (DRAN)
8. Wgr: de Wet gemeenschappelijke regelingen.

Artikel 2 Bedrijfsvoeringsorganisatie
1. Er is een bedrijfsvoeringsorganisatie, als bedoeld in artikel 8, derde lid, van de Wgr, genaamd Doelgroepenvervoer Regio Arnhem-Nijmegen (DRAN).
2. De DRAN is statutair gevestigd te Arnhem.

Hoofdstuk 2 Belangen, taken en bevoegdheden van de DRAN

Artikel 3 Te behartigen belangen

De DRAN is ingesteld ter gemeenschappelijke behartiging van de belangen van de deelnemers met betrekking tot het tot stand brengen, ontwikkelen en in stand houden van een kwalitatief hoogwaardig, herkenbaar, efficiënt en eenvoudig te gebruiken doelgroepenvervoer. Hierbij wordt rekening gehouden met de mogelijkheden van reizigers en hun sociale netwerk en wordt erop toegezien dat het aanvullend vervoer ook in het buitengebied en de kleine kernen voldoende gewaarborgd is en dat het vervoer een optimale aansluiting heeft op het openbaar-vervoer-netwerk.

Artikel 4 Doelen en taken

1. De DRAN heeft tot doel de gezamenlijke sturing en (financiële) beheersing van uitvoeringstaken en uitvoering van ondersteunende processen op het gebied van doelgroepenvervoer en aanvullend vervoer voor de deelnemers.
2. De sturing en (financiële) beheersing van uitvoeringstaken en uitvoering van ondersteunende processen op het gebied van doelgroepenvervoer en aanvullend vervoer worden overgedragen aan de DRAN.

Artikel 5 Overeenkomst provincie Gelderland

Voor het uitvoeren van de taak aanvullend vervoer genoemd in artikel 4 lid 2 is de DRAN een samenwerkingsovereenkomst aangegaan met de provincie Gelderland. In deze overeenkomst komen de provincie Gelderland en de bedrijfsvoeringsorganisatie overeen dat de DRAN, gedurende de looptijd van de overeenkomst, de taak van het aanvullend vervoer (basismobiliteit) uitvoert voor de provincie Gelderland.

Artikel 6 Bevoegdheden

1. Aan het Bestuur van de DRAN worden de volgende bevoegdheden gedelegeerd door de deelnemers:
   - het verrichten van privaatrechtelijke rechtshandelingen op het terrein van doelgroepenvervoer;
   - de vertegenwoordiging in en buiten rechte van de deelnemers in het kader van de in artikel 4 opgedragen taken.
2. De DRAN is behoudens instemming van alle deelnemers niet bevoegd tot:
   a. het vestigen van opstal-, pand- en hypotheekrechten;
   b. het afgeven van garanties of andere waarborgen;
   c. het in erfpacht aannemen of uitgeven van roerende of onroerende zaken;
   d. het in eigendom aannemen of uitgeven van onroerende zaken;
   e. het oprichten van en het deelnemen in een rechtspersoon;
   f. commerciële dienstverlening aan private partijen.

Hoofdstuk 3: Inrichting, samenstelling en werkwijze van het Bestuur

§ 1. Het Bestuur

Artikel 7 Samenstelling

1. De deelnemers wijzen uit hun midden elk één lid voor het Bestuur aan.
2. De deelnemers wijzen voor de door hen benoemde leden van het Bestuur plaatsvervangende leden aan. Het bepaalde in deze regeling ten aanzien van de leden van het Bestuur is op de plaatsvervangende leden van overeenkomstige toepassing.
3. Het Bestuur wijst uit zijn midden een voorzitter aan alsmede diens plaatsvervanger.
4. De voorzitter is verantwoordelijk voor de voorbereiding van de vergaderingen van het Bestuur en de vergaderorde binnen het Bestuur, onverminderd het bepaalde bij of krachtens artikel 9 lid 1.
5. De voorzitter en de secretaris ondertekent de stukken die namens het Bestuur uitgaan.
6. Het Bestuur kan de voorzitter machtigen om namens het Bestuur te handelen.
7. Het Bestuur wordt bijgestaan door een secretaris.

Artikel 8 Aanwijzing en ontslag

1. De leden van het Bestuur hebben zitting voor dezelfde periode als waarvoor het betreffende college wordt benoemd.
2. Het lidmaatschap van het Bestuur eindigt van rechtswege, zodra het lid ophoudt lid van het college te zijn of de deelnemer die het lid heeft aangewezen uittreedt.
3. Een lid van het Bestuur kan te allen tijde ontslag nemen. Dit gebeurt door mededeling aan het Bestuur. Het lid blijft zijn functie waarnemen totdat in zijn opvolging is voorzien.
4. Indien tussentijds de plaats van een lid vacant komt, wijst de daartoe bevoegde deelnemer zo spoedig mogelijk een nieuw lid aan.

Artikel 9 Bevoegdheden Bestuur

1. Het Bestuur heeft de bevoegdheden voor zover benodigd voor de uitoefening van de in artikel 4 lid 2 genoemde taken.
2. Het Bestuur kan haar bevoegdheden mandateren c.q. volmacht verlenen aan de directeur van de DRAN met inachtneming van het bepaalde in hoofdstuk 10 van de Algemene wet bestuursrecht.

Artikel 10 Vergaderingen

1. De vergaderingen van het Bestuur zijn openbaar.
2. De deuren worden gesloten wanneer ten minste vijf van de aanwezige bestuursleden daarom verzoekt of de voorzitter het nodig oordeelt.
3. Besluiten van het Bestuur zijn in beginsel openbaar.
4. Het Bestuur vergadert minimaal tweemaal per jaar en zo dikwijls als de voorzitter dat nodig oordeelt of ten minste één lid de voorzitter schriftelijk en met redenen omkleed hierom verzoekt. In het laatste geval wordt de vergadering binnen veertien dagen na een zodanig verzoek gehouden.
5. De leden van het Bestuur hebben ieder één stem. Bij stemming wordt besloten op basis van gewone meerderheid van de uitgebrachte stemmen.
6. Een lid van het Bestuur dat van opvatting is dat een besluit als bedoeld in lid 4 tot ongewenste en onrechtvaardige gevolgen leidt, voor de deelnemer die hij vertegenwoordigt, kan voorafgaande aan de vergadering een gemotiveerd en beargumenteerd schriftelijk verzoek indienen om via de escape-procedure te stemmen.
7. Bij stemming via de escape-procedure geldt dat besluiten worden genomen bij meerderheid van stemmen waarbij de leden van het Bestuur stemrecht hebben conform bijlage 1.
8. Voor het tot stand komen van een besluit via de escape-procedure zijn er ten minste vijf bestuursleden vereist die voor het besluit hebben gestemd.
9. Het bepaalde in artikel 28, eerste tot en met derde lid, van de Gemeentewet is van overeenkomstige toepassing. Voor de raad dient het Bestuur te worden gelezen.
10. Het Bestuur stelt voor zijn vergaderingen een reglement van orde vast.
11. Artikel 10 lid 6 tot en met lid 8 zijn niet van toepassing op de artikelen 25 tot en met 28.

§ 2 Informatie en verantwoording

Artikel 11 Informatie en verantwoordingsplicht

1. Het Bestuur verstrekt een deelnemer halfjaarlijks een rapportage over de verrichte werkzaamheden en de verlangde inlichtingen. Een lid van het Bestuur geeft de deelnemer, die hij vertegenwoordigt, mondeling of schriftelijk de door één of meer leden, overeenkomstig het reglement van orde van dat college, verlangde inlichtingen.
2. Een verzoek om inlichtingen kan schriftelijk worden ingediend bij het Bestuur.
3. Het Bestuur verstrekt de gevraagde inlichtingen schriftelijk of mondeling zo spoedig mogelijk, doch uiterlijk binnen acht weken na ontvangst van het verzoek.
4. Een lid van het Bestuur voorziet de deelnemer, die hij vertegenwoordigt, van alle informatie die, in relatie tot het door het gevoerde en te voeren beleid en de daarbij door het aangewezen lid ingenomen dan wel in te nemen standpunt, noodzakelijk is.
5. Een lid van het Bestuur is aan de deelnemer, die hij vertegenwoordigt, verantwoording verschuldigd voor de wijze waarop het lid de deelnemer in het Bestuur heeft vertegenwoordigd, naar de door de deelnemer, die hij vertegenwoordigt vastgestelde dan wel te stellen regels.

6. De leden 1 tot en met 5 zijn van overeenkomstige toepassing jegens de gemeenteraden van de deelnemende gemeenten.
7. Het Bestuur stelt de Rekenkamer of rekenkamercommissie van de deelnemende gemeenten afzonderlijk en in gezamenlijkheid in staat om alle informatie te verkrijgen die voor de wettelijke uitoefening van de rekenkamer- of rekenkamercommissietaak nodig is.

Hoofdstuk 4 Ambtelijke organisatie DRAN

Artikel 12 Directeur DRAN

1. Het Bestuur heeft de bevoegdheid tot het aanstellen, tewerkstellen, het schorsen en ontslaan van de directeur van de DRAN. De directeur fungeert tevens als secretaris voor het Bestuur.
2. De directeur staat het Bestuur en de voorzitter bij de uitoefening van hun taak met raad en daad terzijde.
3. De directeur heeft in de vergadering van het Bestuur een adviserende stem.
4. De dagelijkse leiding van de DRAN berust bij de directeur.
5. De directeur is voor zijn handelen verantwoording verschuldigd aan het Bestuur.
6. Het Bestuur regelt de vervanging van de directeur.

Artikel 13 Aanstellen overig personeel

1. Het Bestuur heeft de bevoegdheid tot het aanstellen van medewerkers als ambtenaar, het tewerkstellen op arbeidsovereenkomst naar burgerlijk recht en het schorsen en ontslaan van het personeel van de DRAN.
2. Het Bestuur kan de in het eerste lid bedoelde bevoegdheden mandateren aan de directeur.

Artikel 14 Rechtspositie personeel

Het Bestuur stelt de rechtspositieregeling van het personeel vast.

Hoofdstuk 5 Financiële bepalingen

Artikel 15 Organisatie financieel beheer

1. Het Bestuur stelt de nodige voorschriften vast met betrekking tot de organisatie van de financiële administratie en het geldelijk beheer van de DRAN.
2. Bij de in het eerste lid bedoelde voorschriften wordt bepaald welke ambtenaren van DRAN met het doen van ontvangsten en betalingen voor de DRAN en met zorg voor de boekhouding zijn belast.

Artikel 16 Procedure begrotingsbehandeling

1. Het Bestuur voorziet de ramingen in de ontwerpbegroting als bedoeld in artikel 35 eerste lid van de Wgr van een behoorlijke toelichting.
2. Het Bestuur zendt de ontwerpbegroting aan de raden van de gemeenten toe voor 15 april voorafgaand aan het begrotingsjaar waarop zij betrekking heeft.
3. De gemeenteraden kunnen hun zienswijze omtrent het ontwerp van de begroting, indien zij dit in de nota van wijziging aan de orde gesteld wensen te hebben dan wel een nadere toelichting van het Bestuur verlangen, binnen acht weken na de verzending ervan aan het Bestuur kenbaar maken.
4. Het Bestuur zendt het ontwerp van de begroting onder bijvoeging van de zienswijzen van de gemeenteraden, zijn commentaar daarop en zo nodig een nota van wijziging uiterlijk drie weken voor de voorgenomen datum van vaststelling aan de gemeenteraden. Artikel 35, tweede lid van de Wgr is ten aanzien van dit commentaar en de nota van wijziging van overeenkomstige toepassing.

Artikel 17 Procedure bij wijziging begroting

1. Het bepaalde in artikel 35, eerste en derde lid van de Wgr is niet van toepassing op af- en overschrijvingen op de posten van de begroting, alsmede op andere ontwerp-wijzigingen voor zover daaruit geen verhoging van de gemeentelijke bijdragen voortvloeit.
2. Wijzigingen als bedoeld in het eerste lid worden door het Bestuur vastgesteld.

Artikel 18 Gemeentelijke Bijdragen

1. In de begroting van inkomsten en uitgaven wordt de raming van de verschuldigde bijdrage van elke gemeente voor het jaar waarvoor de begroting dient opgenomen.
2. Het Bestuur stelt de jaarlijkse verdeling van de kosten zoals worden opgenomen in de begroting, vast op basis van de volgende uitgangspunten:
   - De structurele kosten van de DRAN worden verdeeld over de deelnemers waarbij gewerkt gaat worden met een drempelbedrag. Het drempelbedrag wordt vastgesteld door het Bestuur. Het bedrag wat resteert wordt verdeeld op basis van inwonersaantallen per 1 januari van het jaar voorafgaand aan het begrotingsjaar over de gemeenten die dat betreft (dat wil zeggen die in de kostenverdeling alleen op basis van inwoners boven het drempelbedrag uitkomen).
   - De kosten voor het callcenter worden verdeeld over de deelnemers waarbij gewerkt gaat worden met een drempelbedrag. Het drempelbedrag wordt vastgesteld door het Bestuur. Het bedrag wat resteert wordt verdeeld op basis van een prognose van de hoeveelheid declarabele ritten vraagafhankelijk vervoer (dat wil zeggen die in de kostenverdeling alleen op basis van ritten boven het drempelbedrag uitkomen).
3. Het Bestuur stelt jaarlijks de prognose van de vervoerskosten, zoals opgenomen in de begroting, vast op basis van het verwachte gebruik.
4. De gemeenten betalen bij wijze van voorschot, jaarlijks vóór 15 januari, 15 april, 15 juli en 15 oktober telkens één vierde gedeelte van de voor dat jaar geraamde bijdrage.
5. Bij het niet overeenkomstig het bepaalde in het vierde lid tijdig voldoen van de voorschotten kan aan die gemeente rente in rekening worden gebracht. Het Bestuur stelt hiertoe nadere regels vast.

Artikel 19 Informatievoorziening

Het Bestuur geeft voor 1 maart van elk lopend boekjaar inzicht in te verwachten ontwikkelingen alsmede de algemene financiële kaders voor het opvolgende jaar, teneinde de gemeenten in staat te stellen daar in hun begrotingscyclus op te anticiperen.

Artikel 20 Aanbieding rekening

1. Van de inkomsten en uitgaven van de DRAN wordt door het Bestuur over het dienstjaar verantwoording gedaan onder overlegging van de rekening en het verslag van het onderzoek naar de deugdelijkheid van de rekening, ingesteld door de krachtens artikel 213, tweede lid van de Gemeentewet aangewezen deskundigen. Voor de raad dient het Bestuur te worden gelezen.
2. Het Bestuur zendt de in het eerste lid bedoelde stukken aan de raden van de gemeenten toe voor 15 april van het jaar dat volgt op het begrotingsjaar waarop zij betrekking hebben.

Artikel 21 Vaststelling rekening

1. Het Bestuur onderzoekt de rekening zonder uitstel en stelt haar vast voor 15 juli van het jaar volgende op dat waarop zij betrekking heeft.
2. Het Bestuur zendt de rekening aan Gedeputeerde Staten.
3. In de rekening wordt de door elk der gemeenten over het desbetreffende jaar werkelijk verschuldigde bijdrage opgenomen.

Hoofdstuk 6: Geschillen en aansprakelijkheid

Artikel 22 Geschillen

De deelnemers zullen geschillen als bedoeld in artikel 28 van de Wgr in onderling overleg proberen op te lossen, alvorens deze voor te leggen aan Gedeputeerde Staten van de provincie Gelderland.

Artikel 23 Aansprakelijkheid

De DRAN verzekert zich tegen:

a. civielrechtelijke aansprakelijkheid (wettelijke en contractuele aansprakelijkheid) voor schade aan personen en goederen;
b. wettelijke aansprakelijkheid voor vermogensschade;
c. de deelnemers ontvangen van de directeur de verzekeringspolissen.

Hoofdstuk 7: Archief

Artikel 24 Zorg voor archiefbescheiden

1. Het college van Burgemeester en Wethouders van de gemeente Arnhem is belast met de zorg voor de archiefbescheiden van de DRAN en haar organen overeenkomstig de door de gemeenteraad van de gemeente Arnhem vastgestelde regeling.
2. Het college van Gedeputeerde Staten van Gelderland oefent op grond van artikel 124 en artikel 273a van de Gemeentewet interbestuurlijk toezicht uit op de zorg voor en het beheer van de archiefbescheiden van de DRAN en haar organen overeenkomstig de voor het interbestuurlijk toezicht op de zorg en het beheer vastgestelde provinciale regeling.
3. De directeur van de DRAN is belast met het beheer van de archiefbescheiden van de DRAN en haar organen.
4. De gemeentearchivaris van de gemeente Arnhem oefent toezicht uit op het in het derde lid bedoelde beheer overeenkomstig de door de gemeenteraad van de gemeente Arnhem vastgestelde regeling.
5. Voor de bewaring van de op grond van artikel 12, eerste lid en artikel 13, eerste lid van de Archiefwet 1995 over te brengen archiefbescheiden van de DRAN wordt de archiefbewaarplaats van de gemeente Arnhem aangewezen.
6. De gemeentearchivaris van de gemeente Arnhem is belast met het beheer van de archiefbescheiden van de DRAN en haar organen die zijn overgebracht naar de archiefbewaarplaats.
7. De aan de uitvoering van bedoeld archiefbeheer verbonden kosten komen ten laste van de DRAN, die dit doorberekent aan de deelnemers.

Hoofdstuk 8: Wijziging, toetreding, uittreding en opheffing

Artikel 25 Wijziging van de regeling

1. Deze regeling kan door de deelnemers op voorstel van elke deelnemer worden gewijzigd.
2. Een wijziging van de regeling vereist unanimiteit.
3. De wijziging van de regeling treedt, tenzij anders is bepaald, in werking op de dag volgend op die waarop de wijziging is bekendgemaakt.
4. Het gemeentebestuur van de plaats van vestiging is belast met de toezending van de gewijzigde regeling aan gedeputeerde staten van de provincie Gelderland en met bekendmaking van de gewijzigde regeling in de Staatscourant.

Artikel 26 Toetreding door andere gemeenten

1. Toetreding van een gemeente tot deze regeling geschiedt als ten minste tweederde van de deelnemers daartoe besluit.
2. De deelnemers kunnen bij hun besluit de voorwaarden bepalen waaronder de toetreding van een gemeente mogelijk is.
3. Toetreding van een gemeente is gebonden aan de volgende procedure:
   a. het verzoek tot toetreding wordt ingediend bij het Bestuur, dat zo spoedig mogelijk dit verzoek vergezeld van een advies doorstuurt aan de overige deelnemers;
   b. de deelnemers beslissen over de in het eerste lid bedoelde instemming;
   c. het Bestuur stelt de verzoekende gemeente in kennis van de genomen besluiten, als bedoeld onder b.
4. De toetreding treedt in werking met ingang van de eerste dag van de maand, volgende op die, waarin het Bestuur de wijziging van de regeling aan gedeputeerde staten heeft toegezonden.

Artikel 27 Uittreding

1. Indien een deelnemer geheel of deels (per doelgroep) uit wenst te treden, zal het Bestuur in het kader van de in het derde lid bedoelde afwikkeling van de gevolgen daarvan op basis van een sociaal plan personeel aan deze deelnemer toewijzen.
2. De uittreding kan op twee manieren plaatsvinden:
   a. gedurende de looptijd van voor deelnemer betreffende contract(en) met inachtneming van een termijn van aanzegging van het besluit aan de andere deelnemers van minimaal één jaar, met ingang van 1 januari van het opvolgende jaar.
   b. bij afloop van de looptijd van voor deelnemer betreffende contract(en) met inachtneming van een termijn van aanzegging van het besluit aan de andere deelnemers van minimaal 15 maanden voordat het contract afloopt.
3. Een uittredingsplan wordt vastgesteld als ten minste tweederde van de deelnemers waaronder de uittredende deelnemer, daartoe besluit. Het Bestuur kan een onafhankelijke derde opdracht geven een uittredingsplan op te stellen, nadat op de inhoud van deze opdracht instemming is

verkregen van het college van de deelnemer die wenst uit te treden. De kosten van het inschakelen van de onafhankelijke derde zijn voor rekening van de deelnemer die wenst uit te treden.
Bij uittreding gedurende de looptijd van contract(en) zullen de financiële gevolgen van de uittreding voor rekening van de uittredende deelnemer komen.
Bij een uittreding na afloop van de looptijd van het contract zullen alleen de directe kosten voor rekening van de uittredende deelnemer komen.

4. Het bepaalde in de vorige leden is, met uitzondering van het tweede lid, van overeenkomstige toepassing als de uittreding van een deelnemer betrekking heeft op een of meerdere doelgroepen. Voor uittredingsplan moet in dat geval deeluittredingsplan worden gelezen.

Artikel 28 Opheffing

1. De regeling kan worden opgeheven als ten minste tweederde van de deelnemers daartoe besluit.
2. De deelnemers nemen geen besluit als bedoeld in het eerste lid dan nadat zij daartoe toestemming hebben verkregen van hun raden.
3. De opheffing gaat in op de eerste dag van de maand, volgend op die waarin het Bestuur de opheffing openbaar heeft bekendgemaakt, tenzij het besluit tot opheffing een latere datum van ingang heeft.
4. Indien op grond van het eerste lid de regeling wordt opgeheven, geeft het Bestuur een onafhankelijke derde opdracht om een opheffingsplan op te stellen, nadat op de inhoud van deze opdracht bij gewone meerderheid van stemmen instemming is verkregen van de deelnemers.
5. Het opheffingsplan, bedoeld in het vierde lid, voorziet in ieder geval in de verplichting van de deelnemers tot deelneming in de financiële gevolgen van de opheffing van de regeling en in de personele gevolgen van de opheffing.
6. Het opheffingsplan wordt vastgesteld door het Bestuur.
7. Het Bestuur is belast met de uitvoering van het opheffingsplan, bedoeld in het vierde lid.
8. Bij ontbinding van de DRAN in verband met opheffing van de regeling of anderszins, blijft de DRAN voortbestaan voor zover dat voor de vereffening van zijn vermogen noodzakelijk is.

Hoofdstuk 9: Slotbepalingen

Artikel 29 Duur van de regeling

Deze regeling wordt getroffen voor onbepaalde tijd.

Artikel 30 Toezending en bekendmaking

Arnhem is belast met de toezending van deze regeling aan gedeputeerde staten van de provincie Gelderland en met bekendmaking als bedoeld in artikel 26 van de Wgr.

Artikel 31 Inwerkingtreding

Deze regeling treedt in werking na bekendmaking als bedoeld in artikel 26 van de Wgr en vervangt de regeling vastgesteld op 14 april 2016.

Artikel 32 Citeerwijze

Deze regeling wordt aangehaald als regeling DRAN.

TOELICHTING

Artikel 2
Omdat de DRAN een rechtspersoon is, moet deze worden ingeschreven in het Handelsregister.
Daarvoor is nodig dat een statutaire vestigingsplaats wordt gekozen. Ook om te bepalen bij welke bestuursrechter men in beroep kan gaan. Artikel 10 lid 3 van de Wgr vereist dat in de regeling de plaats van vestiging wordt aangewezen.
De gemeente van de plaats van vestiging is op grond van artikel 33 belast met de toezending van de regeling aan GS en de bekendmaking van de regeling in de Staatscourant.

Artikel 3
Artikel 10 lid 1 van de Wgr vereist dat de regeling het belang of de belangen ter behartiging waarvan zij zijn getroffen vermeldt.

Artikel 10
De Wgr vereist dat het Bestuur een reglement van orde voor zijn vergaderingen en andere werkzaamheden vaststelt.

Artikel 11
Artikel 18 juncto 16 en 19 lid 1 van de Wgr vereisen het volgende. In de regeling moeten bepalingen worden opgenomen omtrent de wijze waarop een lid van het Bestuur ter verantwoording kan worden geroepen voor het door hem in dat bestuur gevoerde beleid. Daarnaast moet de regeling bepalingen bevatten over de wijze waarop (een lid van) het Bestuur de door raadsleden gevraagde inlichtingen dient te verstrekken.

Artikel 15
De artikelen 34 t/m 35 Wgr bevatten bepalingen over de financiën van een BVO. In Hoofdstuk 5 van de gemeenschappelijke regeling zijn alleen bepalingen opgenomen, die een aanvulling vormen op de wettelijke bepalingen.
Artikel 35 lid 6 van de Wgr bepaalt dat de artikelen 186 tot en met 213 van de Gemeentewet van overeenkomstige toepassing zijn. Dit houdt in dat ook bij een BVO de financiële verordeningen als bedoeld in artikel 212 en 213 van de Gemeentewet moeten worden vastgesteld. Gelet op de plaatsing van deze bepaling in artikel 35 is dit een bevoegdheid van het Bestuur; de overige bepalingen van artikel 35 bevatten namelijk bestuursbevoegdheden.

Artikel 16
Artikel 35 van de Wgr bevat geen termijn voor de zienswijzeprocedure door de raad. In deze regeling is bepaald dat de raad een termijn van acht weken heeft om haar zienswijze kenbaar te maken. Binnen drie weken na het verstrijken van deze termijn, stuurt het Bestuur haar reactie op de zienswijzen aan de raden.
De begroting van de gemeenschappelijke regeling dient in ieder geval vóór 1 augustus van het jaar voorafgaande aan dat waarvoor de begroting dient, aan gedeputeerde staten te zenden. Dit betreft een fatale termijn. Deze termijn is zo vroeg in het jaar gelegen om de deelnemende gemeenten de mogelijkheid te geven de begroting van de gemeenschappelijke regeling in hun eigen begroting te verwerken. Er is voor gekozen dat de vaststelling van de begroting bij meerderheid kan geschieden ter voorkoming dat er een patstelling kan ontstaan, waardoor preventief toezicht bij niet tijdige vaststelling dreigt.

Artikel 17
De taken van de DRAN horen, wanneer ze binnen de eigen gemeente worden uitgevoerd, veelal binnen één (bedrijfsvoerings)programma. In dat geval hebben de colleges het mandaat om binnen het programma te schuiven met budgetten. Conform deze systematiek wordt voorgesteld om het Bestuur van de DRAN eveneens het mandaat te verstrekken tot verschuivingen binnen de begroting, mits dit past binnen de gemeentelijke bijdragen.

Artikel 18
De DRAN dient te beschikken over voldoende liquide middelen om haar taken uit te voeren. In dit artikel is dit afgedekt door te kiezen voor bevoorschotting per kwartaal vooraf.

Artikel 19
De genoemde data zijn gekozen zodat de gemeenten de uitkomsten van de rapportages kunnen gebruiken in hun voor- en najaarsnota.

Artikel 22
Artikel 28 van de Wgr bepaalt dat geschillen omtrent de toepassing van een regeling tussen besturen van deelnemende gemeenten of tussen besturen van een of meer gemeenten en het Bestuur van de DRAN door GS worden beslist (voor zover op grond van de wet de rechterlijke macht niet bevoegd is). In een regeling kan een voorportaal worden opgenomen, dat moet worden aangewend voordat het geschil aan GS wordt voorgelegd. Dit kan zijn 'onderling overleg' zoals voorgesteld, maar ook bijvoorbeeld mediation of niet-bindend deskundigenadvies. In laatste instantie beslist GS over een geschil.

Artikel 24
Op grond van artikel 41 lid 1 van de Archiefwet is het Bestuur belast met de zorg voor de archiefbescheiden van de DRAN. Artikel 15 van het Archiefbesluit bepaalt dat het Bestuur ten aanzien van zijn archiefbescheiden beheersregels moeten vaststellen.

Hoofdstuk 8
Artikel 9 lid 1 van de Wgr vereist dat een regeling die voor onbepaalde tijd wordt getroffen, bepalingen bevat omtrent wijziging, opheffing, toetreding en de gevolgen van uittreding. Geadviseerd wordt om m.b.t. de beslissingen hieromtrent unanimiteit te vereisen.

Artikel 26 e.v.
Op grond van artikel 9 lid 1 en artikel 1 lid 3 van de Wgr moeten de deelnemers voor het wijzigen van, toetreden tot en uittreden uit een regeling toestemming verkrijgen van hun raden.
Het verzoek tot toetreding zou kunnen worden ingediend bij een van de deelnemers. Geadviseerd wordt om het verzoek te laten indienen bij het Bestuur.

Artikel 27
In geval een uittreding op robuuste wijze verloopt, kan het verstandig zijn om een derde in te schakelen voor het maken van een uittredingsplan. Dit kan een onafhankelijke registeraccountant zijn, maar ook een andersoortig een financieel adviseur of een mediator behoort tot de mogelijkheden.

Artikel 28
Artikel 9 lid 2 van de Wgr vereist dat de regeling waarbij een BVO wordt ingesteld bepalingen inhoudt omtrent de vereffening van het vermogen ingeval de BVO wordt ontbonden. Lid 3 bepaalt dat de rechtspersoon DRAN na zijn ontbinding blijft voortbestaan voor zover dit tot vereffening van zijn vermogen nodig is.

Artikel 30
Gelet op artikel 26 van de Wgr moet een keuze gemaakt worden welk gemeentebestuur de gemeenschappelijke regeling aan GS zendt en deze bekendmaakt. Dit is ofwel het gemeentebestuur dat daarbij bij gemeenschappelijke regeling is aangewezen ofwel de gemeente van de plaats van vestiging. Geadviseerd wordt om de gemeente waarin de DRAN statutair wordt gevestigd (zie artikel 2) te belasten met de toezending van de gemeenschappelijke regeling aan GS van Gelderland.

Bijlage 1 stemverhouding DRAN

	Inwoneraantal per 1-1-2021 CBS		Reguliere procedure		Escape procedure	
Gemeente	abs.	%	Stemverdeling reguliere situaties		Stemmen op basis van (ongewogen) inwoners in bijzondere situaties	Minimaal aantal gemeenten
Arnhem	162.424	20,6%	1		21	5
Berg & Dal	35.010	4,4%	1		4	5
Beuningen	26.157	3,3%	1		3	5
Doesburg	11.064	1,4%	1		1	5
Druten	18.991	2,4%	1		2	5
Duiven	25.066	3,2%	1		3	5
Heumen	16.569	2,1%	1		2	5
Lingewaard	46.822	5,9%	1		6	5
Montferland	36.031	4,6%	1		5	5
Mook en Middelaar	7.909	1,0%	1		1	5
Nijmegen	177.359	22,5%	1		23	5
Overbetuwe	48.214	6,1%	1		6	5
Renkum	31.417	4,0%	1		4	5
Rheden	43.525	5,5%	1		5	5
Rozendaal	1.726	0,2%	1		1	5
Westervoort	15.014	1,9%	1		2	5
Wijchen	41.216	5,2%	1		5	5
Zevenaar	44.096	5,6%	1		6	5
Totaal	**788.610**	**100,00%**	18		100	

Regeling Bedrijfsvoeringsorganisatie ~~Vervoersorganisatie~~ Doelgroepenvervoer Regio Arnhem-Nijmegen (DRAN)

Bedrijfsvoeringsorganisatie ~~Vervoersorganisatie~~ Doelgroepenvervoer Regio Arnhem-Nijmegen (DRAN)

De colleges van burgemeester en wethouders van de gemeenten Arnhem, Berg en Dal, Beuningen, Doesburg, Druten, Duiven, Heumen, Lingewaard, Montferland, Mook en Middelaar, Nijmegen, Overbetuwe, Renkum, Rheden, ~~Rijnwaarden~~, Rozendaal, Westervoort, Wijchen en Zevenaar, hierna te noemen de deelnemers;

Overwegende dat
Deelnemers besloten hebben om samen te gaan werken op het gebied van het regionale doelgroepenvervoer;

De verwachting is dat samenwerking de kwaliteit van dienstverlening naar zowel de eigen organisaties als de inwoners zal vergroten;

De verwachting is dat samenwerking ook zal leiden tot kostenbesparingen en een verhoging van de efficiency;

Deelnemers willen samenwerken ter behartiging van de sturing en beheersing van hun ondersteunende processen en van uitvoeringstaken;

Deelnemers hebben besloten om deze samenwerking vorm te geven middels een bedrijfsvoeringsorganisatie;

Gelet op
- artikel 1, eerste lid en artikel 8, derde lid, van de Wet gemeenschappelijke regelingen;
- titel 10.1 van de Algemene wet bestuursrecht;
- de verleende toestemming, overeenkomstig artikel 1, tweede lid, van de Wet gemeenschappelijke regelingen, van de raden van de betrokken gemeenten aan de deelnemers voor het aangaan van de samenwerking en het treffen van deze regeling;

Besluiten
te treffen de

regeling Bedrijfsvoeringsorganisatie ~~Vervoersorganisatie~~ Doelgroepenvervoer Regio Arnhem-Nijmegen (DRAN)

Hoofdstuk 1: Algemene bepalingen

Artikel 1 Begripsbepalingen
In deze regeling wordt verstaan onder:
1. college: het college van burgemeester en wethouders van een deelnemer;
2. basismobiliteit: de mogelijkheid voor burgers om zich zelfstandig en tegen een redelijk tarief te verplaatsen met een vorm van aanvullend openbaar vervoer of het doelgroepenvervoer.
3. doelgroepenvervoer: vervoer voor inwoners die geen of niet altijd gebruik kunnen maken van regulier openbaar vervoer. Hiermee wordt bedoeld vervoer in het kader van de Wet maatschappelijke ondersteuning 2015, de Jeugdwet, het leerlingenvervoer, kleinschalig OV, maatwerkvervoer in het kader van de Participatiewet;
4. aanvullend vervoer: het openbaar-vervoervangnet dat wordt ingezet daar waar de vervoervraag te laag is voor het exploiteren van een reguliere lijndienst;
5. ~~Vervoersorganisatie~~DRAN: bedrijfsvoeringsorganisatie Doelgroepenvervoer Regio Arnhem-Nijmegen;
6. medewerkers: ambtenaren/medewerkers werkzaam bij de ~~Vervoersorganisatie~~DRAN;
7. regeling: de regeling Bedrijfsvoeringsorganisatie ~~Vervoersorganisatie~~Doelgroepenvervoer regio Arnhem-Nijmegen (DRAN)
8. Wgr: de Wet gemeenschappelijke regelingen.

Artikel 2 Bedrijfsvoeringsorganisatie
1. Er is een bedrijfsvoeringsorganisatie, als bedoeld in artikel 8, derde lid, van de Wgr, genaamd ~~Vervoersorganisatie~~ Doelgroepenvervoer regio Arnhem-Nijmegen (DRAN).
2. De ~~Vervoersorganisatie~~DRAN is statutair gevestigd te Arnhem.

Regeling Bedrijfsvoeringsorganisatie ~~Vervoersorganisatie~~ Doelgroepenvervoer Regio Arnhem-Nijmegen (DRAN)

Hoofdstuk 2 Belangen, taken en bevoegdheden van de ~~Vervoersorganisatie~~DRAN

Artikel 3 Te behartigen belangen

De ~~Vervoersorganisatie~~DRAN is ingesteld ter gemeenschappelijke behartiging van de belangen van de deelnemers met betrekking tot het tot stand brengen, ontwikkelen en in stand houden van een kwalitatief hoogwaardig, herkenbaar, efficiënt en eenvoudig te gebruiken doelgroepenvervoer. Hierbij wordt rekening gehouden met de mogelijkheden van reizigers en hun sociale netwerk en wordt erop toegezien dat het aanvullend vervoer ook in het buitengebied en de kleine kernen voldoende gewaarborgd is en dat het vervoer een optimale aansluiting heeft op het openbaar- vervoer-netwerk.

Artikel 4 Doelen en taken

1. De ~~Vervoersorganisatie~~DRAN heeft tot doel de gezamenlijke sturing en (financiële) beheersing van uitvoeringstaken en uitvoering van ondersteunende processen op het gebied van doelgroepenvervoer en aanvullend vervoer voor de deelnemers.
2. De sturing en (financiële) beheersing van uitvoeringstaken en uitvoering van ondersteunende processen op het gebied van doelgroepenvervoer en aanvullend vervoer worden overgedragen aan de ~~Vervoersorganisatie~~DRAN.

Artikel 5 Overeenkomst provincie Gelderland

Voor het uitvoeren van de taak aanvullend vervoer genoemd in artikel 4 lid 2 is de ~~Vervoersorganisatie~~ DRAN een samenwerkingsovereenkomst aangegaan met de provincie Gelderland. In deze overeenkomst komen de provincie Gelderland en de bedrijfsvoeringsorganisatie overeen dat de ~~Vervoersorganisatie~~DRAN, gedurende de looptijd van de overeenkomst, de taak van het aanvullend vervoer (basismobiliteit) uitvoert voor de provincie Gelderland.

Artikel 6 Bevoegdheden

1. Aan het ~~bestuur~~ Bestuur van de ~~Vervoersorganisatie~~ DRAN worden de volgende bevoegdheden gedelegeerd door de deelnemers:
   - het verrichten van privaatrechtelijke rechtshandelingen op het terrein van doelgroepenvervoer;
   - de vertegenwoordiging in en buiten rechte van de deelnemers in het kader van de in artikel 4 opgedragen taken.
2. De ~~Vervoersorganisatie~~ DRAN is behoudens instemming van alle deelnemers niet bevoegd tot:
   a. het vestigen van opstal-, pand- en hypotheekrechten;
   b. het afgeven van garanties of andere waarborgen;
   c. het in erfpacht aannemen of uitgeven van roerende of onroerende zaken;
   d. het in eigendom aannemen of uitgeven van onroerende zaken;
   e. het oprichten van en het deelnemen in een rechtspersoon;
   f. commerciële dienstverlening aan private partijen.

Hoofdstuk 3: Inrichting, samenstelling en werkwijze van het ~~bestuur~~Bestuur

§ 1. Het Bestuur

Artikel 7 Samenstelling

1. De deelnemers wijzen uit hun midden elk één lid voor het Bestuur aan.
2. De deelnemers wijzen voor de door hen benoemde leden van het Bestuur plaatsvervangende leden aan. Het bepaalde in deze regeling ten aanzien van de leden van het Bestuur is op de plaatsvervangende leden van overeenkomstige toepassing.
3. Het Bestuur wijst uit zijn midden een voorzitter aan alsmede diens plaatsvervanger.
4. De voorzitter is verantwoordelijk voor de voorbereiding van de vergaderingen van het Bestuur en de vergaderorde binnen het Bestuur, onverminderd het bepaalde bij of krachtens artikel 9 lid 1.
5. De voorzitter en de secretaris ondertekent de stukken die namens het Bestuur uitgaan.
6. Het Bestuur kan de voorzitter machtigen om namens het Bestuur te handelen.
7. Het Bestuur wordt bijgestaan door een secretaris.

Regeling Bedrijfsvoeringsorganisatie ~~Vervoersorganisatie~~ Doelgroepenvervoer Regio Arnhem-Nijmegen (DRAN)

Artikel 8 Aanwijzing en ontslag

1. De leden van het Bestuur hebben zitting voor dezelfde periode als waarvoor het betreffende college wordt benoemd.
2. Het lidmaatschap van het Bestuur eindigt van rechtswege, zodra het lid ophoudt lid van het college te zijn of de deelnemer die het lid heeft aangewezen uittreedt.
3. Een lid van het Bestuur kan te allen tijde ontslag nemen. Dit gebeurt door mededeling aan het Bestuur. Het lid blijft zijn functie waarnemen totdat in zijn opvolging is voorzien.
4. Indien tussentijds de plaats van een lid vacant komt, wijst de daartoe bevoegde deelnemer zo spoedig mogelijk een nieuw lid aan.

Artikel 9 Bevoegdheden Bestuur

1. Het Bestuur heeft de bevoegdheden voor zover benodigd voor de uitoefening van de in artikel 4 lid 2 genoemde taken.
2. Het Bestuur kan haar bevoegdheden mandateren c.q. volmacht verlenen aan ~~het hoofd~~de directeur van de ~~Vervoersorganisatie~~ DRAN met inachtneming van het bepaalde in hoofdstuk 10 van de Algemene wet bestuursrecht.

Artikel 10 Vergaderingen

1. De vergaderingen van het Bestuur zijn openbaar.
2. De deuren worden gesloten wanneer ten minste vijf van de aanwezige bestuursleden daarom verzoekt of de voorzitter het nodig oordeelt.
3. Besluiten van het Bestuur zijn in beginsel openbaar.
4. Het Bestuur vergadert minimaal tweemaal per jaar en zo dikwijls als de voorzitter dat nodig oordeelt of ten minste één lid de voorzitter schriftelijk en met redenen omkleed hierom verzoekt. In het laatste geval wordt de vergadering binnen veertien dagen na een zodanig verzoek gehouden.
5. De leden van het Bestuur hebben ieder één stem. Bij stemming wordt besloten op basis van gewone meerderheid van de uitgebrachte stemmen.
6. Een lid van het Bestuur dat van opvatting is dat een besluit als bedoeld in lid 4 tot ongewenste en onrechtvaardige gevolgen leidt, voor de deelnemer die hij vertegenwoordigt, kan voorafgaande aan de vergadering een gemotiveerd en beargumenteerd schriftelijk verzoek indienen om via de escape-procedure te stemmen.
7. Bij stemming via de escape-procedure geldt dat besluiten worden genomen bij meerderheid van stemmen waarbij de leden van het ~~bestuur~~ Bestuur stemrecht hebben conform bijlage 1.
8. Voor het tot stand komen van een besluit via de escape-procedure zijn er ten minste vijf bestuursleden vereist die voor het besluit hebben gestemd.
9. Het bepaalde in artikel 28, eerste tot en met derde lid, van de Gemeentewet is van overeenkomstige toepassing. Voor de raad dient het Bestuur te worden gelezen.
10. Het ~~bestuur~~ Bestuur stelt voor zijn vergaderingen een reglement van orde vast.
11. Artikel 10 lid 6 tot en met lid 8 zijn niet van toepassing op de artikelen 25 tot en met 28.

§ 2 Informatie en verantwoording

Artikel 11 Informatie en verantwoordingsplicht

1. Het Bestuur verstrekt een deelnemer halfjaarlijks een rapportage over de verrichte werkzaamheden en de verlangde inlichtingen. Een lid van het Bestuur geeft de deelnemer, die hij vertegenwoordigt, mondeling of schriftelijk de door één of meer leden, overeenkomstig het reglement van orde van dat college, verlangde inlichtingen.
2. Een verzoek om inlichtingen kan schriftelijk worden ingediend bij het Bestuur.
3. Het Bestuur verstrekt de gevraagde inlichtingen schriftelijk of mondeling zo spoedig mogelijk, doch uiterlijk binnen acht weken na ontvangst van het verzoek.
4. Een lid van het Bestuur voorziet de deelnemer, die hij vertegenwoordigt, van alle informatie die, in relatie tot het door het gevoerde en te voeren beleid en de daarbij door het aangewezen lid ingenomen dan wel in te nemen standpunt, noodzakelijk is.
5. Een lid van het Bestuur is aan de deelnemer, die hij vertegenwoordigt, verantwoording verschuldigd voor de wijze waarop het lid de deelnemer in het Bestuur heeft vertegenwoordigd, naar de door de deelnemer, die hij vertegenwoordigt vastgestelde dan wel te stellen regels.

Regeling Bedrijfsvoeringsorganisatie ~~Vervoersorganisatie~~ Doelgroepenvervoer Regio Arnhem-Nijmegen (DRAN)

6. De leden 1 tot en met 5 zijn van overeenkomstige toepassing jegens de gemeenteraden van de deelnemende gemeenten.
7. Het Bestuur stelt de Rekenkamer of rekenkamercommissie van de deelnemende gemeenten afzonderlijk en in gezamenlijkheid in staat om alle informatie te verkrijgen die voor de wettelijke uitoefening van de rekenkamer- of rekenkamercommissietaak nodig is.

Hoofdstuk 4 Ambtelijke organisatie ~~Vervoersorganisatie~~DRAN

Artikel 12 ~~Hoofd~~ Directeur ~~Vervoersorganisatie~~ DRAN

1. Het Bestuur heeft de bevoegdheid tot het aanstellen, tewerkstellen, het schorsen en ontslaan van ~~het hoofd~~de directeur van de ~~Vervoersorganisatie~~DRAN. ~~Het hoofd~~De directeur fungeert tevens als secretaris voor het Bestuur.
2. ~~Het hoofd~~De directeur staat het Bestuur en de voorzitter bij de uitoefening van hun taak met raad en daad terzijde.
3. ~~Het hoofd~~De directeur heeft in de vergadering van het Bestuur een adviserende stem.
4. De dagelijkse leiding van de ~~Vervoersorganisatie~~DRAN berust bij ~~het hoofd~~de directeur.
5. ~~Het hoofd~~De directeur is voor zijn handelen verantwoording verschuldigd aan het Bestuur.
6. Het Bestuur regelt de vervanging van ~~het hoofd~~de directeur.

Artikel 13 Aanstellen overig personeel

1. Het Bestuur heeft de bevoegdheid tot het aanstellen van medewerkers als ambtenaar, het tewerkstellen op arbeidsovereenkomst naar burgerlijk recht en het schorsen en ontslaan van het personeel van de ~~Vervoersorganisatie~~DRAN.
2. Het Bestuur kan de in het eerste lid bedoelde bevoegdheden mandateren aan ~~het hoofd~~de directeur.

Artikel 14 Rechtspositie personeel

Het Bestuur stelt de rechtspositieregeling van het personeel vast.

Hoofdstuk 5 Financiële bepalingen

Artikel 15 Organisatie financieel beheer

1. Het Bestuur stelt de nodige voorschriften vast met betrekking tot de organisatie van de financiële administratie en het geldelijk beheer van de ~~Vervoersorganisatie~~DRAN.
2. Bij de in het eerste lid bedoelde voorschriften wordt bepaald welke ambtenaren van ~~Vervoersorganisatie~~ DRAN met het doen van ontvangsten en betalingen voor de ~~Vervoersorganisatie~~ DRAN en met zorg voor de boekhouding zijn belast.

Artikel 16 Procedure begrotingsbehandeling

1. Het Bestuur voorziet de ramingen in de ontwerpbegroting als bedoeld in artikel 35 eerste lid van de Wgr van een behoorlijke toelichting.
2. Het Bestuur zendt de ontwerpbegroting aan de raden van de gemeenten toe voor 15 april voorafgaand aan het begrotingsjaar waarop zij betrekking heeft.
3. De gemeenteraden kunnen hun zienswijze omtrent het ontwerp van de begroting, indien zij dit in de nota van wijziging aan de orde gesteld wensen te hebben dan wel een nadere toelichting van het Bestuur verlangen, binnen acht weken na de verzending ervan aan het Bestuur kenbaar maken.
4. Het Bestuur zendt het ontwerp van de begroting onder bijvoeging van de zienswijzen van de gemeenteraden, zijn commentaar daarop en zo nodig een nota van wijziging uiterlijk drie weken voor de voorgenomen datum van vaststelling aan de gemeenteraden. Artikel 35, tweede lid van de Wgr is ten aanzien van dit commentaar en de nota van wijziging van overeenkomstige toepassing.

Artikel 17 Procedure bij wijziging begroting

1. Het bepaalde in artikel 35, eerste en derde lid van de Wgr is niet van toepassing op af- en overschrijvingen op de posten van de begroting, alsmede op andere ontwerp-wijzigingen voor zover daaruit geen verhoging van de gemeentelijke bijdragen voortvloeit.
2. Wijzigingen als bedoeld in het eerste lid worden door het ~~bestuur~~ Bestuur vastgesteld.

Regeling Bedrijfsvoeringsorganisatie ~~Vervoersorganisatie~~ Doelgroepenvervoer Regio Arnhem-Nijmegen (DRAN)

Artikel 18 Gemeentelijke Bijdragen

1. In de begroting van inkomsten en uitgaven wordt de raming van de verschuldigde bijdrage van elke gemeente voor het jaar waarvoor de begroting dient opgenomen.
2. Het Bestuur stelt de jaarlijkse verdeling van de kosten zoals worden opgenomen in de begroting, vast op basis van de volgende uitgangspunten:
   - ~~De voorbereidingskosten van de Vervoersorganisatie worden verdeeld over de deelnemers waarbij gewerkt gaat worden met een drempelbedrag van € 15.000,- per deelnemer. Het bedrag wat resteert wordt verdeeld op basis van inwonersaantallen over de gemeenten die dat betreft (dat wil zeggen die in de kostenverdeling alleen op basis van inwoners boven het drempelbedrag uitkomen).~~
   - De structurele kosten van de ~~Vervoersorganisatie~~ DRAN worden verdeeld over de deelnemers waarbij gewerkt gaat worden met een drempelbedrag~~. van € 5.000,- per deelnemer.~~ Het drempelbedrag wordt vastgesteld door het Bestuur. Het bedrag wat resteert wordt verdeeld op basis van inwonersaantallen per 1 januari van het jaar voorafgaand aan het begrotingsjaar over de gemeenten die dat betreft (dat wil zeggen die in de kostenverdeling alleen op basis van inwoners boven het drempelbedrag uitkomen).
   - ~~De kosten vervoersysteem worden als volgt verdeeld:~~
     ~~Kosten regiecentrale:~~
     ~~- De kosten van vraagafhankelijk vervoer worden in principe op basis van gebruik verdeeld.~~
     ~~- De kosten van routegebonden vervoer worden gesplitst en in principe verdeeld in een vaste vergoeding per deelnemer die routevervoer inbrengt en een vergoeding op basis van gebruik.~~
     ~~Vervoer:~~
     ~~- De kosten vervoer worden verdeeld op basis van gebruik.~~
   - De kosten voor het callcenter worden verdeeld over de deelnemers waarbij gewerkt gaat worden met een drempelbedrag. Het drempelbedrag wordt vastgesteld door het Bestuur. Het bedrag wat resteert wordt verdeeld op basis van een prognose van de hoeveelheid declarabele ritten vraagafhankelijk vervoer (dat wil zeggen die in de kostenverdeling alleen op basis van ritten boven het drempelbedrag uitkomen).
3. Het Bestuur stelt jaarlijks de prognose van de vervoerskosten, zoals opgenomen in de begroting, vast op basis van het verwachte gebruik.

~~3.~~4. De gemeenten betalen bij wijze van voorschot, jaarlijks vóór 15 januari, 15 april, 15 juli en 15 oktober telkens één vierde gedeelte van de voor dat jaar geraamde bijdrage.

~~4.~~5. Bij het niet overeenkomstig het bepaalde in het ~~derde~~ vierde lid tijdig voldoen van de voorschotten kan aan die gemeente rente in rekening worden gebracht. Het ~~bestuur~~ Bestuur stelt hiertoe nadere regels vast ~~in de richtlijnen, bedoeld in het tweede lid~~.

Artikel 19 Informatievoorziening

Het ~~bestuur~~ Bestuur geeft voor 1 maart van elk lopend boekjaar inzicht in te verwachten ontwikkelingen alsmede de algemene financiële kaders voor het opvolgende jaar, teneinde de gemeenten in staat te stellen daar in hun begrotingscyclus op te anticiperen.

Artikel 20 Aanbieding rekening

1. Van de inkomsten en uitgaven van de ~~Vervoersorganisatie~~ DRAN wordt door het Bestuur over het dienstjaar verantwoording gedaan onder overlegging van de rekening en het verslag van het onderzoek naar de deugdelijkheid van de rekening, ingesteld door de krachtens artikel 213, tweede lid van de Gemeentewet aangewezen deskundigen. Voor de raad dient het Bestuur te worden gelezen.
2. Het Bestuur zendt de in het eerste lid bedoelde stukken aan de raden van de gemeenten toe voor 15 april van het jaar dat volgt op het begrotingsjaar waarop zij betrekking hebben.

Artikel 21 Vaststelling rekening

1. Het Bestuur onderzoekt de rekening zonder uitstel en stelt haar vast voor 15 juli van het jaar volgende op dat waarop zij betrekking heeft.
2. Het Bestuur zendt de rekening aan Gedeputeerde Staten.
3. In de rekening wordt de door elk der gemeenten over het desbetreffende jaar werkelijk verschuldigde bijdrage opgenomen.

Regeling Bedrijfsvoeringsorganisatie ~~Vervoersorganisatie~~ Doelgroepenvervoer Regio Arnhem-Nijmegen (DRAN)

Hoofdstuk 6: Geschillen en aansprakelijkheid

Artikel 22 Geschillen

De deelnemers zullen geschillen als bedoeld in artikel 28 van de Wgr in onderling overleg proberen op te lossen, alvorens deze voor te leggen aan Gedeputeerde Staten van de provincie Gelderland.

Artikel 23 Aansprakelijkheid

De ~~Vervoersorganisatie~~ DRAN verzekert zich tegen:

a. civielrechtelijke aansprakelijkheid (wettelijke en contractuele aansprakelijkheid) voor schade aan personen en goederen;
b. wettelijke aansprakelijkheid voor vermogensschade;
c. de deelnemers ontvangen van ~~het hoofd~~de directeur de verzekeringspolissen.

Hoofdstuk 7: Archief

Artikel 24 Zorg voor archiefbescheiden

1. Het college van Burgemeester en Wethouders van de gemeente Arnhem is belast met de zorg voor de archiefbescheiden van de ~~bedrijfsvoeringsorganisatie~~DRAN en haar organen overeenkomstig de door de gemeenteraad van de gemeente Arnhem vastgestelde regeling.
2. Het college van Gedeputeerde Staten van Gelderland oefent op grond van artikel 124 en artikel 273a van de Gemeentewet interbestuurlijk toezicht uit op de zorg voor en het beheer van de archiefbescheiden van de ~~bedrijfsvoeringsorganisatie~~DRAN en haar organen overeenkomstig de voor het interbestuurlijk toezicht op de zorg en het beheer vastgestelde provinciale regeling.
3. ~~Het hoofd~~De directeur van de ~~bedrijfsorganisatie~~ DRAN is belast met het beheer van de archiefbescheiden van de ~~bedrijfsvoeringsorganisatie~~ DRAN en haar organen.
4. De gemeentearchivaris van de gemeente Arnhem oefent toezicht uit op het in het derde lid bedoelde beheer overeenkomstig de door de gemeenteraad van de gemeente Arnhem vastgestelde regeling.
5. Voor de bewaring van de op grond van artikel 12, eerste lid en artikel 13, eerste lid van de Archiefwet 1995 over te brengen archiefbescheiden van de ~~bedrijfsvoeringsorganisatie~~ DRAN wordt de archiefbewaarplaats van de gemeente Arnhem aangewezen.
6. De gemeentearchivaris van de gemeente Arnhem is belast met het beheer van de archiefbescheiden van de ~~bedrijfsvoeringsorganisatie~~ DRAN en haar organen die zijn overgebracht naar de archiefbewaarplaats.
7. De aan de uitvoering van bedoeld archiefbeheer verbonden kosten komen ten laste van de ~~Vervoersorganisatie~~DRAN, die dit doorberekent aan de deelnemers.

Hoofdstuk 8: Wijziging, toetreding, uittreding en opheffing

Artikel 25 Wijziging van de regeling

1. Deze regeling kan door de deelnemers op voorstel van elke deelnemer worden gewijzigd.
2. Een wijziging van de regeling vereist unanimiteit.
3. De wijziging van de regeling treedt, tenzij anders is bepaald, in werking op de dag volgend op die waarop de wijziging is bekendgemaakt.
4. Het ~~Bestuur~~ gemeentebestuur van de plaats van vestiging is belast met de toezending van de gewijzigde regeling aan gedeputeerde staten van de provincie Gelderland en met bekendmaking van de gewijzigde regeling in de Staatscourant.

Artikel 26 Toetreding door andere gemeenten

1. Toetreding van een gemeente tot deze regeling geschiedt als ten minste tweederde van de deelnemers daartoe besluit.
2. De deelnemers kunnen bij hun besluit de voorwaarden bepalen waaronder de toetreding van een gemeente mogelijk is.
3. Toetreding van een gemeente is gebonden aan de volgende procedure:
   a. het verzoek tot toetreding wordt ingediend bij het Bestuur, dat zo spoedig mogelijk dit verzoek vergezeld van een advies doorstuurt aan de overige deelnemers;
   b. de deelnemers beslissen over de in het eerste lid bedoelde instemming;
   c. het Bestuur stelt de verzoekende gemeente in kennis van de genomen besluiten, als bedoeld onder b.
4. De toetreding treedt in werking met ingang van de eerste dag van de maand, volgende op die, waarin het Bestuur de wijziging van de regeling aan gedeputeerde staten heeft toegezonden.

Regeling Bedrijfsvoeringsorganisatie ~~Vervoersorganisatie~~ Doelgroepenvervoer Regio Arnhem-Nijmegen (DRAN)

Artikel 27 Uittreding

~~1. Een deelnemer kan niet eerder dan vier jaar na de datum van inwerkingtreding van deze regeling uit de BVO treden voor het geheel of met betrekking tot een doelgroep uit het vervoerssysteem door een daartoe strekkend besluit van die deelnemer.~~

~~2.~~1. Indien een deelnemer geheel of deels (per doelgroep) uit wenst te treden, zal het Bestuur in het kader van de in het ~~vierde~~ derde lid bedoelde afwikkeling van de gevolgen daarvan op basis van een sociaal plan personeel aan deze deelnemer toewijzen.

~~3.~~2. De uittreding kan op twee manieren plaatsvinden:

a. gedurende de looptijd van ~~het~~ voor deelnemer betreffende contract(en) ~~met de regiecentrale~~ met inachtneming van een termijn van aanzegging van het besluit aan de andere deelnemers van minimaal één jaar, met ingang van 1 januari van het opvolgende jaar.

b. bij afloop van de looptijd van ~~het~~ voor deelnemer betreffende contract(en) ~~met de regiecentrale~~ met inachtneming van een termijn van aanzegging van het besluit aan de andere deelnemers van minimaal 15 maanden voordat het contract ~~met de regiecentrale~~ afloopt.

~~4.~~3. Een uittredingsplan wordt vastgesteld als ten minste tweederde van de deelnemers waaronder de uittredende deelnemer, daartoe besluit. Het Bestuur kan een onafhankelijke derde opdracht geven een uittredingsplan op te stellen, nadat op de inhoud van deze opdracht instemming is verkregen van het college van de deelnemer die wenst uit te treden. De kosten van het inschakelen van de onafhankelijke derde zijn voor rekening van de deelnemer die wenst uit te treden.
Bij uittreding gedurende de looptijd van ~~het~~ contract(en) zullen de financiële gevolgen van de uittreding voor rekening van de uittredende deelnemer komen.
Bij een uittreding na afloop van de looptijd van het contract zullen ~~de~~ alleen de directe kosten voor rekening van de uittredende deelnemer komen.

~~5.~~4. Het bepaalde in de vorige leden is, met uitzondering van het ~~derde~~ tweede lid, van overeenkomstige toepassing als de uittreding van een deelnemer betrekking heeft op een of meerdere doelgroepen. Voor uittredingsplan moet in dat geval deeluittredingsplan worden gelezen.

Artikel 28 Opheffing

1. De regeling kan worden opgeheven als ten minste tweederde van de deelnemers daartoe besluit.
2. De deelnemers nemen geen besluit als bedoeld in het eerste lid dan nadat zij daartoe toestemming hebben verkregen van hun raden.
3. De opheffing gaat in op de eerste dag van de maand, volgend op die waarin het Bestuur de opheffing openbaar heeft bekendgemaakt, tenzij het besluit tot opheffing een latere datum van ingang heeft.
4. Indien op grond van het eerste lid de regeling wordt opgeheven, geeft het Bestuur een onafhankelijke derde opdracht om een opheffingsplan op te stellen, nadat op de inhoud van deze opdracht bij gewone meerderheid van stemmen instemming is verkregen van de deelnemers.
5. Het opheffingsplan, bedoeld in het vierde lid, voorziet in ieder geval in de verplichting van de deelnemers tot deelneming in de financiële gevolgen van de opheffing van de regeling en in de personele gevolgen van de opheffing.
6. Het opheffingsplan wordt vastgesteld door het Bestuur.
7. Het Bestuur is belast met de uitvoering van het opheffingsplan, bedoeld in het vierde lid.
8. Bij ontbinding van de ~~Vervoersorganisatie~~ DRAN in verband met opheffing van de regeling of anderszins, blijft de ~~Vervoersorganisatie~~ DRAN voortbestaan voor zover dat voor de vereffening van zijn vermogen noodzakelijk is.

Hoofdstuk 9: Slotbepalingen

Artikel 29 Duur van de regeling

Deze regeling wordt getroffen voor onbepaalde tijd.

Artikel 30 Toezending en bekendmaking

Arnhem is belast met de toezending van deze regeling aan gedeputeerde staten van de provincie Gelderland en met bekendmaking als bedoeld in artikel 26 van de Wgr.

Artikel 31 Inwerkingtreding

Deze regeling treedt in werking na bekendmaking als bedoeld in artikel 26 van de Wgr en vervangt

Regeling Bedrijfsvoeringsorganisatie ~~Vervoersorganisatie~~ Doelgroepenvervoer Regio Arnhem-Nijmegen (DRAN)

de regeling vastgesteld op 14 april 2016.

Artikel 32 Citeerwijze

Deze regeling wordt aangehaald als regeling ~~Vervoersorganisatie~~DRAN.

Regeling Bedrijfsvoeringsorganisatie ~~Vervoersorganisatie~~ Doelgroepenvervoer Regio Arnhem-Nijmegen (DRAN)

TOELICHTING

Artikel 2
Omdat de ~~Vervoersorganisatie~~ DRAN een rechtspersoon is, moet deze worden ingeschreven in het Handelsregister.
Daarvoor is nodig dat een statutaire vestigingsplaats wordt gekozen. Ook om te bepalen bij welke bestuursrechter men in beroep kan gaan. Artikel 10 lid 3 van de Wgr vereist dat in de regeling de plaats van vestiging wordt aangewezen.
De gemeente van de plaats van vestiging is op grond van artikel 33 belast met de toezending van de regeling aan GS en de bekendmaking van de regeling in de Staatscourant.

Artikel 3
Artikel 10 lid 1 van de Wgr vereist dat de regeling het belang of de belangen ter behartiging waarvan zij zijn getroffen vermeldt.

Artikel 10
De Wgr vereist dat het Bestuur een reglement van orde voor zijn vergaderingen en andere werkzaamheden vaststelt.

Artikel 11
Artikel 18 juncto 16 en 19 lid 1 van de Wgr vereisen het volgende. In de regeling moeten bepalingen worden opgenomen omtrent de wijze waarop een lid van het Bestuur ter verantwoording kan worden geroepen voor het door hem in dat bestuur gevoerde beleid. Daarnaast moet de regeling bepalingen bevatten over de wijze waarop (een lid van) het Bestuur de door raadsleden gevraagde inlichtingen dient te verstrekken.

Artikel 15
De artikelen 34 t/m 35 Wgr bevatten bepalingen over de financiën van een BVO. In Hoofdstuk 5 van de gemeenschappelijke regeling zijn alleen bepalingen opgenomen, die een aanvulling vormen op de wettelijke bepalingen.
Artikel 35 lid 6 van de Wgr bepaalt dat de artikelen 186 tot en met 213 van de Gemeentewet van overeenkomstige toepassing zijn. Dit houdt in dat ook bij een BVO de financiële verordeningen als bedoeld in artikel 212 en 213 van de Gemeentewet moeten worden vastgesteld. Gelet op de plaatsing van deze bepaling in artikel 35 is dit een bevoegdheid van het ~~bestuur~~Bestuur; de overige bepalingen van artikel 35 bevatten namelijk bestuursbevoegdheden.

Artikel 16
Artikel 35 van de Wgr bevat geen termijn voor de zienswijzeprocedure door de raad. In deze regeling is bepaald dat de raad een termijn van acht weken heeft om haar zienswijze kenbaar te maken. Binnen drie weken na het verstrijken van deze termijn, stuurt het Bestuur haar reactie op de zienswijzen aan de raden.
De begroting van de gemeenschappelijke regeling dient in ieder geval vóór 1 augustus van het jaar voorafgaande aan dat waarvoor de begroting dient, aan gedeputeerde staten te zenden. Dit betreft een fatale termijn. Deze termijn is zo vroeg in het jaar gelegen om de deelnemende gemeenten de mogelijkheid te geven de begroting van de gemeenschappelijke regeling in hun eigen begroting te verwerken. Er is voor gekozen dat de vaststelling van de begroting bij meerderheid kan geschieden ter voorkoming dat er een patstelling kan ontstaan, waardoor preventief toezicht bij niet tijdige vaststelling dreigt.

Artikel 17
De taken van de ~~Vervoersorganisatie~~ DRAN horen, wanneer ze binnen de eigen gemeente worden uitgevoerd, veelal binnen één (bedrijfsvoerings)programma. In dat geval hebben de colleges het mandaat om binnen het programma te schuiven met budgetten. Conform deze systematiek wordt voorgesteld om het ~~bestuur~~ Bestuur van de ~~Vervoersorganisatie~~ DRAN eveneens het mandaat te verstrekken tot verschuivingen binnen de begroting, mits dit past binnen de gemeentelijke bijdragen.

Artikel 18
De ~~Vervoersorganisatie~~ DRAN dient te beschikken over voldoende liquide middelen om haar taken uit te voeren. In dit artikel is dit afgedekt door te kiezen voor bevoorschotting per kwartaal vooraf.

Regeling Bedrijfsvoeringsorganisatie ~~Vervoersorganisatie~~ Doelgroepenvervoer Regio Arnhem-Nijmegen (DRAN)

Artikel 19
De genoemde data zijn gekozen zodat de gemeenten de uitkomsten van de rapportages kunnen gebruiken in hun voor- en najaarsnota.

Artikel ~~20~~22
Artikel 28 van de Wgr bepaalt dat geschillen omtrent de toepassing van een regeling tussen besturen van deelnemende gemeenten of tussen besturen van een of meer gemeenten en het ~~bestuur~~ Bestuur van de ~~bedrijfsvoeringsorganisatie~~ DRAN door GS worden beslist (voor zover op grond van de wet de rechterlijke macht niet bevoegd is). In een regeling kan een voorportaal worden opgenomen, dat moet worden aangewend voordat het geschil aan GS wordt voorgelegd. Dit kan zijn 'onderling overleg' zoals voorgesteld, maar ook bijvoorbeeld mediation of niet-bindend deskundigenadvies. In laatste instantie beslist GS over een geschil.

Artikel 24
Op grond van artikel 41 lid 1 van de Archiefwet is het ~~bestuur~~ Bestuur belast met de zorg voor de archiefbescheiden van de ~~Vervoersorganisatie~~DRAN. Artikel 15 van het Archiefbesluit bepaalt dat het Bestuur ten aanzien van zijn archiefbescheiden beheersregels moeten vaststellen.

Hoofdstuk 8
Artikel 9 lid 1 van de Wgr vereist dat een regeling die voor onbepaalde tijd wordt getroffen, bepalingen bevat omtrent wijziging, opheffing, toetreding en de gevolgen van uittreding. Geadviseerd wordt om m.b.t. de beslissingen hieromtrent unanimiteit te vereisen.

Artikel 26 e.v.
Op grond van artikel 9 lid 1 en artikel 1 lid 3 van de Wgr moeten de deelnemers voor het wijzigen van, toetreden tot en uittreden uit een regeling toestemming verkrijgen van hun raden.
Het verzoek tot toetreding zou kunnen worden ingediend bij een van de deelnemers. Geadviseerd wordt om het verzoek te laten indienen bij het Bestuur.

Artikel 27
~~Geadviseerd wordt om op te nemen dat pas na een bepaalde termijn kan worden uitgetreden. Teneinde de periode over een collegeperiode te tillen is er gekozen voor een termijn van vier jaar.~~
In geval een uittreding op robuuste wijze verloopt, kan het verstandig zijn om een derde in te schakelen voor het maken van een uittredingsplan. Dit kan een onafhankelijke registeraccountant zijn, maar ook een andersoortig een financieel adviseur of een mediator behoort tot de mogelijkheden.

Artikel 28
Artikel 9 lid 2 van de Wgr vereist dat de regeling waarbij een bvo wordt ingesteld bepalingen inhoudt omtrent de vereffening van het vermogen ingeval de bvo wordt ontbonden. Lid 3 bepaalt dat de rechtspersoon ~~Vervoersorganisatie~~ DRAN na zijn ontbinding blijft voortbestaan voor zover dit tot vereffening van zijn vermogen nodig is.

Artikel 30
Gelet op artikel 26 van de Wgr moet een keuze gemaakt worden welk gemeentebestuur de gemeenschappelijke regeling aan GS zendt en deze bekendmaakt. Dit is ofwel het gemeentebestuur dat daarbij bij gemeenschappelijke regeling is aangewezen ofwel de gemeente van de plaats van vestiging. Geadviseerd wordt om de gemeente waarin de ~~Vervoersorganisatie~~ DRAN statutair wordt gevestigd (zie artikel 2) te belasten met de toezending van de gemeenschappelijke regeling aan GS van Gelderland.

Regeling Bedrijfsvoeringsorganisatie ~~Vervoersorganisatie~~ Doelgroepenvervoer Regio Arnhem-Nijmegen (DRAN)

Bijlage 1 stemverhouding ~~Vervoersorganisatie Regio Arnhem Nijmegen~~ DRAN

	Inwoneraantal per 1-1-2021 CBS		Reguliere procedure		Escape procedure	
Gemeente	abs.	%	Stemverdeling reguliere situaties		Stemmen op basis van (ongewogen) inwoners in bijzondere situaties	Minimaal aantal gemeenten
Arnhem	~~152.293~~162.424	~~19,9~~20,6%	1		2~~1~~0	5
Berg & Dal	35.010	4,4%	1		4	5
Beuningen	~~25.282~~26.157	3,3%	1		3	5
Doesburg	~~11.355~~11.064	1,~~45~~%	1		1~~2~~	5
Druten	~~18.294~~18.991	2,4%	1		2	5
Duiven	~~25.548~~25.066	3,~~23~~%	1		3	5
~~Groesbeek~~	~~34.258~~	~~4,5%~~	~~1~~		~~5~~	~~5~~
Heumen	~~15.369~~16.569	2,~~10~~%	1		2	5
Lingewaard	~~45.788~~46.822	5,~~96,0~~%	1		6	5
Montferland	~~35.150~~36.031	4,6%	1		5	5
Mook en Middelaar	~~7.762~~7.909	1,0%	1		1	5
Nijmegen	~~170.681~~177.359	22,~~53~~%	1		2~~3~~2	5
Overbetuwe	~~46.833~~48.214	6,1%	1		6	5
Renkum	~~31.408~~31.417	4,0~~4,1~~%	1		4	5
Rheden	~~43.625~~43.525	5,~~57~~%	1		5~~6~~	5
Rozendaal	~~1.509~~1.726	0,2%	1		1	5
~~Rijnwaarden~~	~~10.912~~	~~1,4%~~	~~1~~		~~1~~	~~5~~
Westervoort	~~14.992~~15.014	1,9~~2,0~~%	1		2	5
Wijchen	~~40.886~~41.216	5,~~24~~%	1		5	5
Zevenaar	~~32.265~~44.096	~~4,2~~5,6%	1		6~~4~~	5
Totaal	**~~764.210~~788.610**	**100,00%**	1~~89~~		100	

Raad openbaar Wijchen

Dossiernummer	3234
Extern Zaak ID	Z/20/051679
Vertrouwelijk	Nee
Vergaderdatum	16 december 2021
Agendapunt	12.k
Titel	51679 Beslisnota Uitgangspunten nWI
Organisatieonderdeel	domein Sociale leefomgeving - team Werk en inkomen
Eigenaar	Hulsen, Eva
Soort nota	Beslisnota
Programma/Paragraaf	
Portefeuillehouder(s) Wijchen	Derks, N.G. (Nick)
Telefoonnummer steller	06-18351222

Bijlagen
Beslisnota uitgangspunten nWI
Beleidsnota nieuwe Wet inburgering 2021

Geagendeerd	**Vergaderdatum**
College BenW openbaar Wijchen	7 december 2021
Commissievergadering Wijchen	9 december 2021
Stukken gemeenteraad Wijchen	14 december 2021
Raad openbaar Wijchen	**16 december 2021**

Voorgesteld besluit

De Gemeenteraad besluit:

1. De volgende uitgangspunten voor de lokale uitvoering van de Wet Inburgering 2021 vast te stellen:
   a. Regionaal doen wat kan en moet;
   b. De mens staat centraal;
   c. Het budget van de nWI is leidend;
   d. We gaan voor expertise.

Besluit (Aangenomen)

De Gemeenteraad besluit:

1. De volgende uitgangspunten voor de lokale uitvoering van de Wet Inburgering 2021 vast te stellen:
   a. Regionaal doen wat kan en moet;
   b. De mens staat centraal;
   c. Het budget van de nWI is leidend;
   d. We gaan voor expertise.

Openbaar Zaaknummer: Z/20/051679

Beslisnota voor de Gemeenteraad

Onderwerp: Uitgangspunten Wet Inburgering 2021

Voorgesteld besluit
de Gemeenteraad besluit:

1. De volgende uitgangspunten voor de lokale uitvoering van de Wet Inburgering 2021 vast te stellen:
    a. Regionaal doen wat kan en moet;
    b. De mens staat centraal;
    c. Het budget van de nWI is leidend;
    d. We gaan voor expertise.

Aanleiding
In de gemeenteraadsvergadering van februari 2021 heeft de gemeenteraad een amendement aangenomen waarin het college de opdracht heeft gekregen de aangepaste nota 'Uitgangspunten nieuwe Wet Inburgering' in juni 2021 aan de gemeenteraad voor te leggen. In de informatienota's die u in juli en september zijn toegezonden, is de gemeenteraad geïnformeerd over de actualiteit rondom de uitvoering van het amendement.

Middels deze beslisnota vragen wij u in te stemmen met de uitgangspunten Wet Inburgering 2021 zoals genoemd in beslispunt 1 en de verordening Wet Inburgering 2021 vast te stellen.

Eerdere besluiten

Datum	**Korte omschrijving eerder genomen besluit (vermeld zo mogelijk het zaaknummer/documentnummer)**
Februari 2021	Amendement uitgangspuntennotitie "Uitgangspunten nieuwe Wet Inburgering" (Z/20/051679) Motie "Uitgangspunten nieuwe Wet Inburgering, leerpunten meenemen naar de regio" (2151679)
Juli 2021	Informatienota update nieuwe Wet Inburgering (Z/20/051679)
September 2021	Informatienota Aanbesteding leerroutes B1- en de Z-route (Z/20/051679)
November 2021	Verordening nieuwe Wet Inburgering Z/20/051679 (aangehouden tot december 2021)

Gewenst resultaat
Het vaststellen van de 4 genoemde uitgangspunten én het vaststellen van de verordening Wet Inburgering 2021.

Argumenten

1. *Wij doen regionaal wat kan en moet.*
   Na de besluitvorming in uw raad van februari jl. hebben we ons aangesloten bij de regionale werkgroep nieuwe Wet Inburgering. Door regionaal samen te werken behalen we een schaalgrootte die we alleen met de gemeente Wijchen niet hebben. Hierdoor hebben we uiteindelijk een sterkere onderhandelingspositie naar externe partijen en kunnen we lagere kosten maken doordat we contracten afsluiten op grotere aantallen. Daarnaast maken de deelnemende gemeenten gebruik van elkaars kennis en expertise.

   De gemeente Wijchen an sich is te klein om voordelig de leerroutes uit de Wet Inburgering 2021 in te kopen. Door regionaal op te trekken kunnen we de kosten drukken en blijven we binnen de spanwijdte van het toereikende budget.

   Om regionaal samen te werken is eind 2020 een regionale beleidsnota nieuwe Wet Inburgering 2021 opgesteld. De gemeente Wijchen heeft zich hier bij het collegebesluit van 24 augustus 2021 aan geconformeerd. Met dit besluit zijn wij formeel aangehaakt bij de regio en de regionale aanbesteding op de leerroutes.

2. *De mens staat centraal.*
   Het persoonlijke doel van de kandidaat staat centraal. Wij leveren maatwerk en ondersteunen de kandidaten in hun weg naar een volwaardige integratie in de Nederlandse maatschappij. Intensieve en persoonlijke begeleiding van de kandidaat is van groot belang.

3. *Het budget van de nWI is leidend.*
   Het toereikende geld voor de Wet Inburgering 2021 is primair leidend. Vanuit de Rijksoverheid ontvangen wij financiële middelen om onze kandidaten zo snel en volledig mogelijk in te burgeren en te integreren in onze maatschappij.
   Met de inzet van regionale samenwerking, houden we de kosten zo laag mogelijk. We streven erna om op die manier binnen de bestaande budgetten te blijven.

4. *We gaan voor expertise.*
   Met de komst van de Wet Inburgering 2021 komt de regie op inburgering terug naar de gemeente. Dit gaat gemoeid met verschillende taken die nu extern belegd zijn. De taken die wij zelf uit kunnen voeren, houden wij in huis. Taken die grote expertise vragen, beleggen wij buiten de deur.

Financiële gevolgen
Niet van toepassing

Communicatie
Niet van toepassing

Inwonersparticipatie
Niet van toepassing

Openbaar Zaaknummer:

Uitvoering of Vervolgstappen
Januari 2022: start Wet Inburgering 2021
Februari 2022: Informatienota lokale uitvoering Wet Inburgering 2021

Geheimhouding:
Niet van toepassing

Voorstel
Advies

Bijlage
1. Regionale beleidsnota nieuwe Wet Inburgering 2021

INBURGERING

regionale nota
voor de invoering
van de nieuwe
Wet inburgering 2021

WELKOM

huisvesting

maatschappelijke begeleiding

financieel ontzorgen

PLAN

brede intake

plan inburgering
en participatie (PIP)

START INBURGERING

leerroutes:

- onderwijs-route
- B1-route
- Z-route

meedoen in het
Rijk van Nijmegen

VERDERE INTEGRATIE



Inleiding en uitgangspunten

Aanleiding

Ieder jaar komen enkele honderden asielmigranten en gezinsmigranten naar onze regio. We vinden het belangrijk dat zij zich welkom voelen en zo snel en goed mogelijk integreren. Dat betekent dat we een passende woning zoeken, dat we begeleiding bieden bij het aanvragen van regelingen en voorzieningen, dat we ze wegwijs maken in onze regio, dat ze de Nederlandse taal leren en dat ze zo snel mogelijk volwaardig participeren door middel van werk, onderwijs of een andere vorm van dagbesteding. De snelste weg voor inburgeringsplichtigen om mee te doen in de maatschappij is immers, zo blijkt uit onderzoek, het leren van de Nederlandse taal en het vinden van een baan en of het volgen van een opleiding. Per 1 juli 2021 gaat de nieuwe Wet inburgering (nWi) in en dan krijgen wij de regierol als gemeente. Dat is hard nodig, want de huidige wet volstaat niet. De verantwoordelijkheid voor de inburgering ligt bij de inburgeraars zelf. In onder andere ‘Inburgering, eerste resultaten Wet inburgering 2013’ (d.d. 24 januari 2017) is geconcludeerd dat het niet realistisch is om van een inburgeraar te verwachten dat hij zelfredzaam is. Het systeem is te ingewikkeld voor inburgeraars en het taalaanbod is in sommige gevallen van te lage kwaliteit. Het gevolg is dat veel inburgeraars langer afhankelijk blijven van zorg en bijstand. In de nieuwe wet krijgen gemeenten de regie. De belangrijkste reden daarvoor is dat gemeenten de inburgering kunnen positioneren als een onderdeel van het brede sociaal domein. Zo kunnen gemeenten een integraal en activerend aanbod organiseren met het doel dat alle inburgeraars zo snel mogelijk volwaardig meedoen in de samenleving.

In onderstaande tabel zijn de belangrijkste verschillen tussen de huidige situatie en de nieuwe wet opgesomd.

	Huidige situatie = eigen verantwoordelijkheid	**Toekomstige situatie** = gemeentelijke regie
Vóór huisvesting	Gemeente krijgt digitale melding van COA	Warme overdracht van COA naar gemeente
Direct na huisvesting	Gemeente biedt maatschappelijke begeleiding en een PVT-aanbod	Gemeente biedt begeleiding, een brede intake en het PIP
Tijdens inburgeringstraject	Gemeente informeert DUO over voortgang PVT	Gemeente regisseert het totaaltraject (begeleiding, leerroute, MAP, PVT en KNM)
Handhaving	Gemeente handhaaft alleen obv de Participatiewet	Gemeente ziet toe op totale voortgang PIP

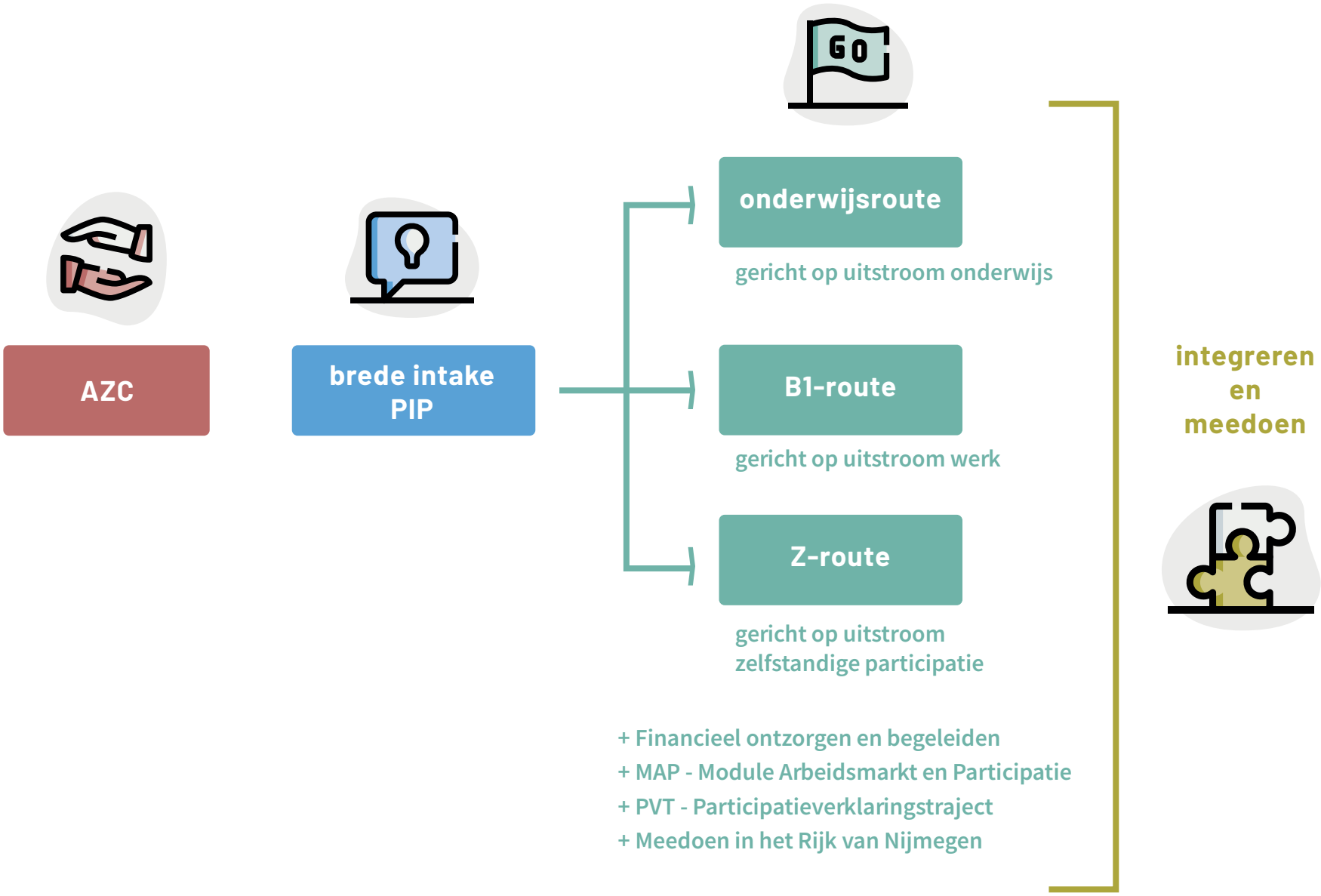
AZC
brede intake
PIP
onderwijsroute
gericht op uitstroom onderwijs
B1-route
gericht op uitstroom werk
Z-route
gericht op uitstroom
zelfstandige participatie
+ Financieel ontzorgen en begeleiden
+ MAP - Module Arbeidsmarkt en Participatie
+ PVT - Participatieverklaringstraject
+ Meedoen in het Rijk van Nijmegen
integreren
en
meedoen

Uitgangspunten in onze regio

In de wettekst en de bijbehorende memorie van toelichting staat gedetailleerd beschreven hoe de gemeente de inburgering dient te organiseren. De lokale beleidsvrijheid is beperkt. Toch hechten we er waarde aan om in deze beleidsnota enkele regionale uitgangspunten expliciet vast te stellen. Deze uitgangspunten zijn gevormd op basis van gesprekken met ervaringsdeskundigen, leden van de adviescommissies, belangrijke betrokken partijen in de regio zoals WerkBedrijf, ROC, GGD en Vluchtelingenwerk en andere gemeenten in het land. We hanteren de volgende uitgangspunten bij de verdere uitwerking en invoering van de nieuwe wet:

- **Het belang van een goede en snelle integratie van de inburgeraar staat te allen tijde centraal:** dit geldt voor de afwegingen die de komende maanden gemaakt worden rondom beleid, inkoop, implementatie en uitvoering;

- **We kijken naar de totale mens:** dat betekent dat we maatwerk leveren en dat we oog hebben voor alle leefdomeinen, zoals bijvoorbeeld (psychische of fysieke) gezondheid, thuissituatie, wonen, het sociale netwerk en financiële gezondheid. We zorgen voor een integrale en activerende aanpak onder andere door kunst & cultuur, sport en gezondheid een belangrijke plek in het inburgeringstraject te geven;

- **We verwachten culturele sensitiviteit van alle uitvoerders:** of het nu WerkBedrijf, de gemeentelijke sociale dienst of een taalaanbieder betreft: bij alle personen die een rol spelen in het totale inburgeringstraject gaan we er vanuit dat er cultuur- en taalsensitief wordt gewerkt en dat er wordt gewerkt met ervaringsdeskundigen;

- **We organiseren het systeem voor de inburgeraar zo eenvoudig en overzichtelijk mogelijk:** we hechten aan een zo eenvoudig mogelijk systeem voor de inburgeraar door te werken met 1 vast aanspreekpunt, zo min mogelijk gecon-

tracteerde partijen, zo goed mogelijke onderlinge samenwerking tussen partijen en duidelijke beeldende communicatie. Ook voor de gemeente biedt een eenvoudig systeem voordelen. Zo draagt het bij aan goed opdrachtgeverschap, regie en monitoring, evaluatie en bijsturen;

- **De regie bij de inburgering ligt te allen tijde bij de gemeente:** de gemeente zal diensten inkopen bij derden, omdat bijvoorbeeld taalscholen beter zijn in het aanbieden van taallessen en WerkBedrijf beter is in arbeidsmarkttoeleiding, maar de gemeente behoudt altijd de regie op het inburgeringstraject;

- **We werken met ervaren professionals en goed begeleide vrijwilligers:** het bieden van begeleiding, taalles of ondersteuning bij de re-integratie is een verantwoordelijk vak en we willen daarom zoveel mogelijk laten uitvoeren door professionals. Dit komt de kwaliteit en de continuïteit ten goede. Er zijn op dit onderwerp echter ook veel gemotiveerde en goede vrijwilligers. Waar het mogelijk en verantwoord is om te werken met vrijwilligers doen we dat;

- **We werken regionaal samen en behouden lokale ruimte:** het is in het belang van de inburgeraar als gemeenten in dezelfde regio samenwerken en een vergelijkbare aanpak kennen. Het aantal inburgeraars is de komende jaren naar verwachting laag, waardoor het noodzakelijk is om bepaalde voorzieningen gezamenlijk in te kopen en aan te bieden;

- **We monitoren de voortgang en sturen waar nodig tussentijds bij:** we monitoren vanaf 1 juli de voortgang van de trajecten, zodat we voldoen aan de verantwoordingsplicht aan het Rijk, aan de informatiebehoefte van de gemeenteraden en we bovenal tijdig kunnen bijsturen waar nodig.

Inhoud

Inleiding en uitgangspunten 3

Aanleiding

Uitgangspunten in onze regio

1. Welkom in het Rijk van Nijmegen 8

1.1 Overgang COA - Gemeente

1.2 De regelweek

1.3 Maatschappelijke begeleiding

1.4 Financieel ontzorgen

2. Het inburgerplan 12

2.1 De brede intake

2.2 Het Plan Inburgering en Participatie (PIP)

2.3 De klantregisseur

3. Het inburgertraject 16

3.1 De Onderwijsroute

3.2 De B1-route

3.3 De Zelfredzaamheidsroute (Z-route)

3.4 Overige verplichte modules in de inburgering

3.4.1 Kennis van de Nederlandse maatschappij (KNM)

3.4.2 Module Arbeidsmarkt en Participatie (MAP)

3.4.3 Participatieverklaringstraject (PVT)

4. Verdere integratie in de samenleving 23

5. Overige onderdelen 25

5.1 Het financieel kader

5.2 De monitoring

5.3 De samenwerking met de ketenpartners

5.4 De informatie-uitwisseling en ICT

5.5 De inkoop

5.6 Het vervolgproces

Bijlage – Kern input stakeholders 30

Bijlage - Afkortingen 34

HOOFDSTUK 1

WELKOM IN HET RIJK VAN NIJMEGEN

DE EERSTE BASIS

- overdracht
- huisvesting
- begeleiding
- financieel ontzorgen

De manier waarop de huisvesting en begeleiding voor inburgeraars in de nWI wordt geregeld, is afhankelijk van of ze asielmigrant of gezinsmigrant zijn. Dat is nu ook al verschillend en dat blijft zo. Asielmigranten verblijven in een Asielzoekerscentrum (AZC) van het Centraal Orgaan opvang Asielzoekers (COA). Als ze een verblijfsvergunning krijgen, dan koppelt het COA de asielmigrant, vanaf dat moment ook wel statushouder genoemd, aan een gemeente voor de huisvesting. Dan zoekt de gemeenten naar passende woonruimte. Zodra de statushouder staat ingeschreven op een woonadres in de gemeente, begint de inburgeringsplicht. Gezinsmigranten hebben gekozen om naar hun partner in Nederland te komen. Dat betekent dat ze al huisvesting hebben als zij in Nederland aankomen en het basisexamen in het buitenland hebben afgelegd. Eenmaal in Nederland begint ook voor gezinsmigranten de inburgeringsplicht. De partner van de gezinsmigrant is (financieel) verantwoordelijk.

1.1 Overgang COA - Gemeente

Zodra we als gemeente van het COA een statushouder gekoppeld krijgen die we moeten huisvesten, starten we met de begeleiding. Dat begint, als dat haalbaar is, met een driegesprek met de inburgeraar en eventuele gezinsleden, een medewerker van het COA en een medewerker van de gemeente. Op deze manier realiseren we een soepele overgang van de begeleiding door het COA naar begeleiding vanuit de gemeente. Zo halen we, waar mogelijk en wenselijk, het inburgerings- en integratieproces naar voren. Daarna gaat de inburgeraar de woning bezichtigen en tekent hij het huurcontract. Verder regelt de inburgeraar op die dag al zo veel mogelijk praktische zaken. De inburgeraar krijgt daarbij hulp van een medewerker van de gemeente en van een maatschappelijk begeleider. Zeker in deze fase is het belangrijk dat hij zich welkom voelt en dat duidelijk is wat hem te wachten staat.

1.2 De regelweek

Als de inburgeraar een woning heeft, moet hij veel praktische zaken regelen. Denk onder andere aan de woning inrichten, inschrijven bij de gemeente, een uitkering aanvragen en verzekeringen afsluiten. Wij begeleiden de inburgeraar daarbij in samenwerking met de maatschappelijke begeleider. Ook wijzen we hem op de regelingen die er voor hem beschikbaar zijn, bijvoorbeeld regelingen die gericht zijn op meedoen. Verder maken we de inburgeraar wegwijs in de wijk.

Daarbij horen zaken zoals een kennismaking met de buren, een bezoek aan het wijkcentrum, naar de plaatselijke supermarkt enzovoort. We proberen zoveel mogelijk in een korte tijd samen met en voor de inburgeraar te regelen, zodat hij zich zo snel mogelijk thuis voelt en mee gaat doen in wijk, dorp of stad. Bovenstaande heeft dus betrekking op de asielmigrant, de gezinsmigrant trekt immers in bij de partner.

1.3 Maatschappelijke begeleiding

In bovenstaande paragrafen is al diverse malen verwezen naar de verplichting die de gemeenten in de huidige én in de nieuwe wet hebben om maatschappelijke begeleiding te organiseren. Volgens de wet bestaat maatschappelijke begeleiding uit de volgende onderdelen:

- **Praktische hulp bij het starten van de inburgering, zoals het regelen van administratieve zaken op het gebied van zorg, werk, inkomen, verzekeringen, onderwijs en kennismaking met de lokale woonomgeving;**
- **Voorlichting over basisvoorzieningen in de Nederlandse samenleving, zoals kennismaking met maatschappelijke organisaties en verenigingen in de wijk of het dorp.**

De maatschappelijk begeleider start op moment dat de inburgeraar wordt gehuisvest en de begeleiding kan ook nog doorlopen nadat het inburgeringsdiploma is behaald. We geven er op dit moment de voorkeur aan om de maatschappelijke begeleiding te laten uitvoeren door een organisatie die werkt met vrijwilligers. De belangrijkste reden is dat we hier de afgelopen jaren positieve ervaring mee hebben opgedaan. Daarnaast zijn de middelen die we van het Rijk krijgen voor dit onderdeel niet voldoende om het professioneel uit te laten voeren. De vrijwilliger stemt goed af en werkt goed samen met de klantregisseur van de gemeente. Voor de inburgeraar moet duidelijk zijn wat de rol van een ieder is. Het belang is in elk geval gelijk: een zo snel en goed mogelijke integratie van de inburgeraar.

1.4 Financieel ontzorgen en begeleiden

Door de complexiteit van het Nederlandse financiële systeem (belastingen, zorg- en kinderopvangtoeslagen, eigen bijdragen) loopt de

inburgeraar risico op het ontwikkelen van schulden en zorgen over zijn financiële positie. Dat leidt af van het inburgeren zelf, terwijl het doel is dat hij zo snel mogelijk meedoet in Nederland. Vanaf de invoering van de nWI houden we daarom gedurende ten minste de eerste 6 maanden de vaste lasten (huur, gas, water en stroom en zorgverzekering) in op de bijstandsuitkering van de inburgeraar. Het is daarbij wel belangrijk dat de inburgeraar leert om dit in de toekomst zelf te doen. We bieden daarom ook begeleiding en voorlichting. Het doel is dat de inburgeraar na 6 maanden financieel zelfredzaam is en of weet waar hij met hulpvragen terecht kan. Dat betekent dat de inburgeraar leert welke financiele en administratieve verplichtingen samenhangen met de verstrekte uitkering, toeslagen en vaste lasten. Als dat niet realistisch is, dan kan de periode van ontzorging worden verlengd. Dit betreft maatwerk.
Het financieel ontzorgen wordt uitgevoerd door de gemeenten, hoe de begeleiding richting financiële zelfredzaamheid wordt georganiseerd bepaalt iedere gemeente in de regio voor zichzelf. Financieel ontzorgen wordt in principe alleen ingezet voor asielmigranten, niet voor gezinsmigranten. Gezinsmigranten kunnen uiteraard wel begeleiding krijgen bij hun financiën als dat nodig is.

Jongvolwassen vluchtelingen

We hebben en krijgen ook te maken met een doelgroep die weliswaar niet inburgeringsplichtig is en waarover dus niet gesproken wordt in de nieuwe Wet inburgering, maar waar we wel graag expliciet aandacht aan willen schenken. Het gaat om de jongvolwassen vluchtelingen, waaronder de alleenstaande minderjarige vreemdelingen (amv-ers). Deze laatste doelgroep valt onder de verantwoordelijkheid van Nidos. Nidos is een landelijke gezinsvoogdij instelling. Op hun 18e worden amv-ers in de centrumgemeente Nijmegen gehuisvest en zorgen we voor maatschappelijke begeleiding. Tijdige en geschikte huisvesting voor deze jongere statushouders en (financiële) zelfredzaamheid zijn belangrijke uitgangspunten. Amv-ers kunnen niet terugvallen op ouderlijke ondersteuning en vanaf het moment dat ze 18 jaar worden zijn zij zelf financieel verantwoordelijk, terwijl de uitkering vaak niet voldoende is om de vaste lasten van te betalen. Vanwege dit verhoogde risico is financiële zelfredzaamheid voor deze doelgroep (extra) van belang. Om de juiste ondersteuning hiervoor te bieden, werken we nauw samenwerken met Nidos, Yoin Lindenhout, Vluchtelingenwerk, het Sociaal Wijkteam en de werkgroep bijzondere bemiddeling. We doen dit nu al en blijven hier ook vol op inzetten in de periode vanaf 1 juli 2021. Want ook al is het formeel geen doelgroep in het kader van de nieuwe Wet inburgering, we voelen ons verantwoordelijk voor deze doelgroep en hechte grote waarde aan een goede integratie.

HOOFDSTUK 2

HET INBURGERINGS PLAN

AFSPRAKEN OVER HET INBURGERINGSTRAJECT

- **brede intake**
- **plan Inburgering en Participatie**

Om als gemeente het juiste inburgeringtraject en de daarbij behorende begeleiding, regie en ondersteuning te kunnen bieden, is het belangrijk om vooraf een goed beeld te vormen van de inburgeraar. In het nieuwe stelsel worden daarom 'de brede intake' en het 'Plan Inburgering en Participatie' (PIP) geïntroduceerd. De brede intake, die verplicht wordt voor elke inburgeraar en die door gemeenten wordt afgenomen, geeft inzage in de startpositie en ontwikkelmogelijkheden van de inburgeraar op het gebied van inburgering en participatie. Op basis van de uitkomsten van de brede intake wordt vervolgens in het PIP vastgelegd welke leerroute iemand zal volgen. Daar waar mogelijk proberen we met de regiogemeenten de vormgeving van de brede intake en PIP zoveel mogelijk te harmoniseren. Dit om maximale gelijkheid en helderheid te creëren voor zowel de inburgeraars, als de samenwerkende partners in onze regio.

2.1 De brede intake

De fase waarin de brede intake wordt afgenomen verschilt per inburgeraar. Zo is de start in het geval van gezinsmigranten en nareizende asielmigranten bij de inschrijving in de gemeente. In het geval van asielmigranten is dit het moment van koppeling van de inburgeraar aan de gemeente waar de inburgeraar wordt gehuisvest.
Voordat dat gebeurt haalt de gemeentelijke klantregisseur bij asielmigranten eerst zo veel mogelijk informatie uit het Taakstelling Volgsysteem (TVS) van het COA. De klantregisseur doet dat ter voorbereiding op de kennismaking en invulling van de brede intake. Vervolgens vindt er waar mogelijk een kennismakingsgesprek op het AZC plaats tussen de asielmigrant, de klantregisseur en de casemanager van het COA. Het doel hiervan is de kennismaking van de gemeente met de nieuwe asielmigrant. Tijdens de kennismaking worden bijzonderheden rondom persoonlijke (gezins)situatie, de huisvesting, de gezondheid en de (voor)inburgering alvast in kaart gebracht. Ook licht de gemeente het vervolgproces toe.
De afname van de brede intake delen we voor alle inburgeraars in twee onderdelen in, namelijk: 'participatie en werk' en 'zelfredzaamheid en gezondheid'. Bij het onderdeel 'participatie en werk' betrekken we WerkBedrijf regio Rijk van Nijmegen. Hiervoor wordt onder andere het NOA assessment (in eigen taal) ingezet om een persoonsprofielscan van de inburgeraar te maken, met als doel een beeld te vormen van belemmeringen en kansen op het gebied van integratie, werk en onderwijs. WerkBedrijf heeft ervaring met het afnemen van

deze assessment en kan hierdoor vanaf het begin van het inburgeringstraject meedenken over de juiste invulling voor de onderwijs- en/of werkmogelijkheden voor de inburgeraar in kwestie.
Met behulp van het onderdeel 'zelfredzaamheid en gezondheid' uit de brede intake wordt op alle overige leefgebieden van een inburgeraar een eerste beeld gevormd. Je moet dan denken aan bijvoorbeeld aan (financiële) zelfredzaamheid, sociaal netwerk, gezinssituatie, huisvesting en (fysieke en mentale) gezondheid.

2.2 Het Plan Inburgering en Participatie (PIP)

Met de uitkomsten van de brede intake wordt in samenspraak met de inburgeraar het PIP vormgegeven en vastgesteld door de klantregisseur. Het moment waarop dit gebeurt (in ieder geval wettelijk binnen 10 weken na inschrijving in gemeente) is afhankelijk van de persoonlijke situatie van de inburgeraar, maar bij voorkeur zo snel mogelijk.
Het PIP is voor alle inburgeraars een verplicht onderdeel van het inburgeringstraject en krijgt de vorm van een beschikking, wat ook inhoudt dat het voor zowel de inburgeraar als de gemeente niet vrijblijvend is.
De uitkomsten van de brede intake en de onafhankelijke leerbaarheidstoets vormen de basis voor het gesprek over het PIP. In het PIP wordt voor de asielmigranten ingegaan op de maatschappelijke begeleiding, het financieel ontzorgen, de leerroute, het Participatieverklaringstraject (PVT), Module Arbeidsmarkt en Participatie (MAP) en de overige onderdelen die van belang zijn voor een succesvolle integratie in de samenleving. Voor de overige migranten wordt in het PIP alleen ingegaan op het totale traject, het PVT en de MAP. In het PIP legt de klantregisseur ook de termijnen vast waarop hij gesprekken voert om zo tijdens het hele traject de voortgang van de inburgering in beeld te houden.
We betrekken de inburgeraar bij de totstandkoming van het PIP, want dat leidt ertoe dat hij duidelijk heeft wat we van elkaar verwachten en de verwachting is bovendien dat het leidt tot meer motivatie.
Het uitgangspunt is dat we ondersteuning geven die nodig is en passend is in de specifieke situatie van de inburgeraar. Dat betekent dat in het PIP ook wordt ingegaan op zaken als de inzet van kinderopvang, het inzetten van taalmaatjes, het toeleiden naar bepaalde sociale projecten, sportieve of culturele activiteiten of het aanbieden van psychologische hulp.

Aanbod	Asiel-status houders	Gezins- en overige migranten
Maatschappelijke begeleiding	x	
Financieel ontzorgen	x	
Begeleiding bij inburgering	x	x
Alfabetisering (voor zover opgenomen in het PIP)	x	
Eén van de 3 leerroutes (inclusief KNM)	x	
MAP (Module Arbeidsmarkt en Participatie)	x	x
PVT (Participatieverklaringstraject)	x	x
In het PIP opgenomen afspraken over aanbod voor (andere) participatie-componenten	x	x

2.3 De klantregisseur

De klantregisseur neemt, in samenwerking met WerkBedrijf, de brede intake af. Hij is verantwoordelijk voor de invulling en monitoring van het PIP, hij is gedurende het gehele traject het aanspreekpunt voor de inburgeraar en hij behoudt de regie op de voortgang van het inburgeringstraject. Dat betekent niet dat de gemeente het gehele traject uitvoert, maar zij coördineert en houdt toezicht op de algehele voortgang. Om de overgang van 18- naar 18+ soepel te laten verlopen is het, als daartoe noodzaak is, mogelijk de klantregisseur al in te zetten voor de 18de leeftijd van de inburgeraar. Tijdens het inburgeringstraject ziet de regisseur toe op de vorderingen van de PIP-doelstellingen van de inburgeraar en stimuleert, activeert en ondersteunt hij de inburgeraar waar nodig. Dit betekent dat de regisseur nauw betrokken is bij de inburgeraar, op de hoogte is van zijn vorderingen en weet hoe de thuissituatie eruit ziet. De regisseur is daarnaast een proactief netwerker. Hij werkt samen met de partijen die zich bezighouden met de inburgeraar en stemt de activiteiten af. De regisseur overziet alle inzet en zorgt ervoor dat ieders bijdrage effectief is en elkaar versterkt. De regisseur beschikt over de noodzakelijke culturele sensitiviteit en hij ziet er ook op toe dat de partners cultuur- en taalsensitief werken.
De regisseur wordt verantwoordelijk voor:

- **Het afnemen van de brede intake en het opstellen van het PIP**
- **Het volgen en bewaken doelstellingen van de inburgeraar**
- **Het bieden van begeleiding aan de inburgeraar**
- **Het aanspreken van de inburgeraar op zijn of haar gedrag**
- **Stimuleren samenwerking met en tussen ketenpartners**
- **Wijkgericht werken en betrekken van ervaringsdeskundigen**

HOOFDSTUK 3

INBURGERINGS-TRAJECT

HET LEREN KENNEN VAN DE TAAL, CULTUUR EN SAMENLEVING

- De leerroute (in dualiteit)

- samenleven

- KNM, MAP, PVT

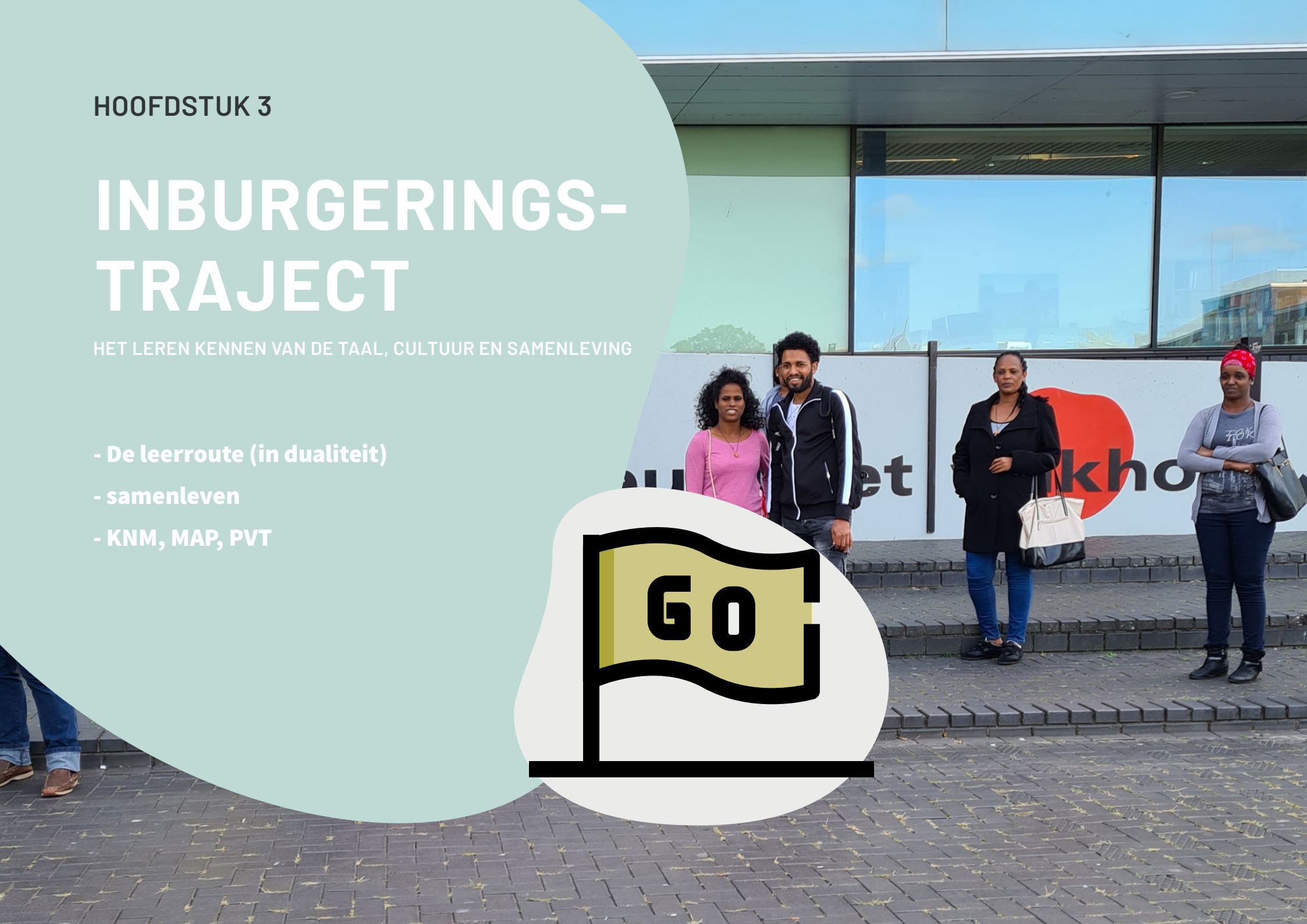

Gemeenten worden verantwoordelijk om een sluitend inburgeringsaanbod te doen. Dit aanbod omvat, naast een van de drie leerroutes, ook de modules Kennis van de Nederlandse Maatschappij (KNM), Module Arbeidsmarkt & Participatie (MAP) en het Participatieverklaringstraject (PVT). Vooral door passende routes, de snelheid van de inburgering, de dualiteit en de verbinding met andere leefgebieden willen we in onze regio het verschil gaan maken. Dit vraagt veel maatwerk. We willen de inburgering nadrukkelijk verbinden met andere onderdelen in het sociaal domein, zoals armoedebestrijding, jeugdzorg, kunst en cultuur, sport, wonen, gezondheid en hulp bij financiën.

In het PIP leggen we op basis van de brede intake en de onafhankelijke leerbaarheidstoets vast welke leerroute het meest passend is en leidt tot het maximaal haalbare niveau. Het gaat om de volgende drie leerroutes:

- **Onderwijsroute;**
- **B1-route;**
- **Zelfredzaamheids (Z-)-route**

Taalniveaus	
C2	Je kunt alle situaties aan, de taal is vrijwel je moedertaal.
C1	Je communiceert zelfverzekerd en volgt moeilijke conversaties.
B2	Je kunt deelnemen aan (in)formele gesprekken, maakt soms nog fouten.
B1	Je kunt met redelijk gemak spreken in dagelijkse situaties.
A2	Je kunt korte gesprekken voeren, maar hebt een beperkte grammatica.
A1	Je beheerst eenvoudige woorden, maar hebt een beperkte grammatica.
A0	Je hebt geen kennis van de taal, hooguit enkele woorden.

De verwachting is dat ongeveer 60% van de inburgeraars de B1-route zal volgen, 25% de Onderwijsroute en 15% de Z-route. Het is toegestaan om onderbouwd maximaal eenmaal van route te veranderen. De inburgering moet uiteindelijk binnen 3 jaren zijn afgerond; we streven naar kortere termijnen. In die gevallen waarbij alfabetisering vooraf moet gaan aan de inburgering, kunnen we de inburgeringstermijn indien noodzakelijk met die alfabetiseringsperiode verlengen.

Er is een onderscheid tussen asiel- en gezinsmigranten. Voor beide groepen geldt dezelfde inburgeringsplicht, maar het aanbod van gemeenten aan gezinsmigranten is beperkter. We nemen bij hen ook een brede intake af en stellen de leerroute vast in het PIP. Vervolgens kan de gemeente gezinsmigranten adviseren over de leerroutes, maar de gezinsmigrant maakt zelf een keuze en krijgt geen aanbod van de gemeente. Gezinsmigranten moeten de (eventuele) lessen en examens zelf betalen. Hiervoor kunnen zij, afhankelijk van hun inkomen, geld lenen bij DUO. Deze lening moeten zij terugbetalen. De gemeente biedt de leerroutes alleen aan asielmigranten aan en betaalt deze. De leerroutes worden afgesloten met een aantal examens of, in het geval van de Z-route, een eindgesprek.

3.1 De Onderwijsroute

In de onderwijsroute volgen inburgeraars een taalschakeltraject waarin zij in relatief korte tijd Nederlands op niveau B1 (of hoger) leren en worden voorbereid op een vervolgopleiding op alle niveaus (van mbo niveau 2 tot hbo en wo). De Onderwijsroute is bedoeld voor jonge inburgeraars met een hoge leerbaarheid, die gemotiveerd zijn en in staat zijn een opleiding in het Nederlandse onderwijs te volgen. Om aanspraak te maken op studiefinanciering moeten zij voor hun 30ste jaar beginnen met een beroepsopleiding. De onderwijsroutes kunnen alleen aangeboden worden door instellingen met diploma-erkenning volgens de Wet Educatie en Beroepsonderwijs (WEB), verleend door de Inspectie van het Onderwijs. We willen dat het taalschakeltraject binnen de onderwijsroute zodanig wordt ingericht dat deze goed aansluit op de beoogde vervolgopleiding. We vragen dualiteit en maatwerk van de aanbieder.

3.2 De B1-route

De B1-route wordt ook wel de ‘reguliere’ route genoemd en heeft als doel dat inburgeringsplichtigen zo snel mogelijk, maar uiterlijk binnen drie jaar, taalniveau B1 behalen en hun perspectief op de arbeidsmarkt vergroten. Om dit te bereiken combineren we het leren van de taal vanaf de start met (vrijwilligers)werk of een traject naar werk. De B1-route is dus bedoeld voor alle inburgeraars die niveau B1 kunnen halen. Hiervan maken we een inschatting op basis van de brede intake en de leerbaarheidstoets. Onder bepaalde voorwaarden kan worden afgeschaald naar examens op A2-niveau. De B1-route bestaat uit een inburgeringscursus met taallessen en Kennis van de Nederlandse

Maatschappij (KNM) en we vragen de aanbieders dit zoveel mogelijk in dualiteit aan te bieden (= leren in de praktijk) . De taallessen zetten in op vier vaardigheden: lezen, luisteren, schrijven en spreken. Deze worden met centrale examens getoetst door DUO. De gemeente is verplicht een inburgeringscursus aan te bieden met het Blik op Werk-keurmerk Inburgeren.

3.3 De Zelfredzaamheidsroute (Z-route)

De Zelfredzaamheidsroute (Z-route) is bedoeld voor inburgeraars met een lage leerbaarheid. Zij hebben moeite met het leren van een nieuwe taal en zijn in beperkte mate zelfredzaam. Het gaat veelal om mensen die ook in hun land van herkomst weinig of geen scholing hebben gehad of om een andere reden een zeer lage leerbaarheid hebben. Het zijn inburgeraars van wie we verwachten -op basis van de brede intake en leerbaarheidstoets- dat zij het niveau A2 niet binnen 3 jaar kunnen halen. In het oude stelsel zou het grootste deel van deze groep (na aantoonbaar geleverde inspanning) van de inburgeringsplicht worden ontheven. We willen deze groep een intensief en praktisch taal- en participatieprogramma aanbieden op een niveau dat past bij het leervermogen en dat hen in staat stelt om naar eigen vermogen mee te doen in de samenleving en zelfredzaam te worden. De Z-route moet aansluiten bij de persoonlijke capaciteiten en vraagt maatwerk. Participatie-activiteiten, inclusief de modules KNM, PVT en MAP maken deel uit van deze route. De taal- en participatiecomponent moeten elkaar versterken. We willen bijvoorbeeld extra aandacht voor mobiliteit, gezondheid, omgaan met geld, digitale vaardigheden, het onderwijs in Nederland, sportieve en of culturele activiteiten en de praktische toepassing van taal. Ook kunnen taalmaatjes, participatiecoaches en of taalcoaches een rol spelen. In de Z-route hoeft een inburgeraar geen examens af te leggen om te voldoen aan de inburgeringsplicht. In plaats daarvan is er een inspanningsverplichting en een eindgesprek met de gemeente.

Onze ambitie om het inburgertraject een intensief en integraal totaal-aanbod te laten zijn geven we in onderstaande afbeelding weer.

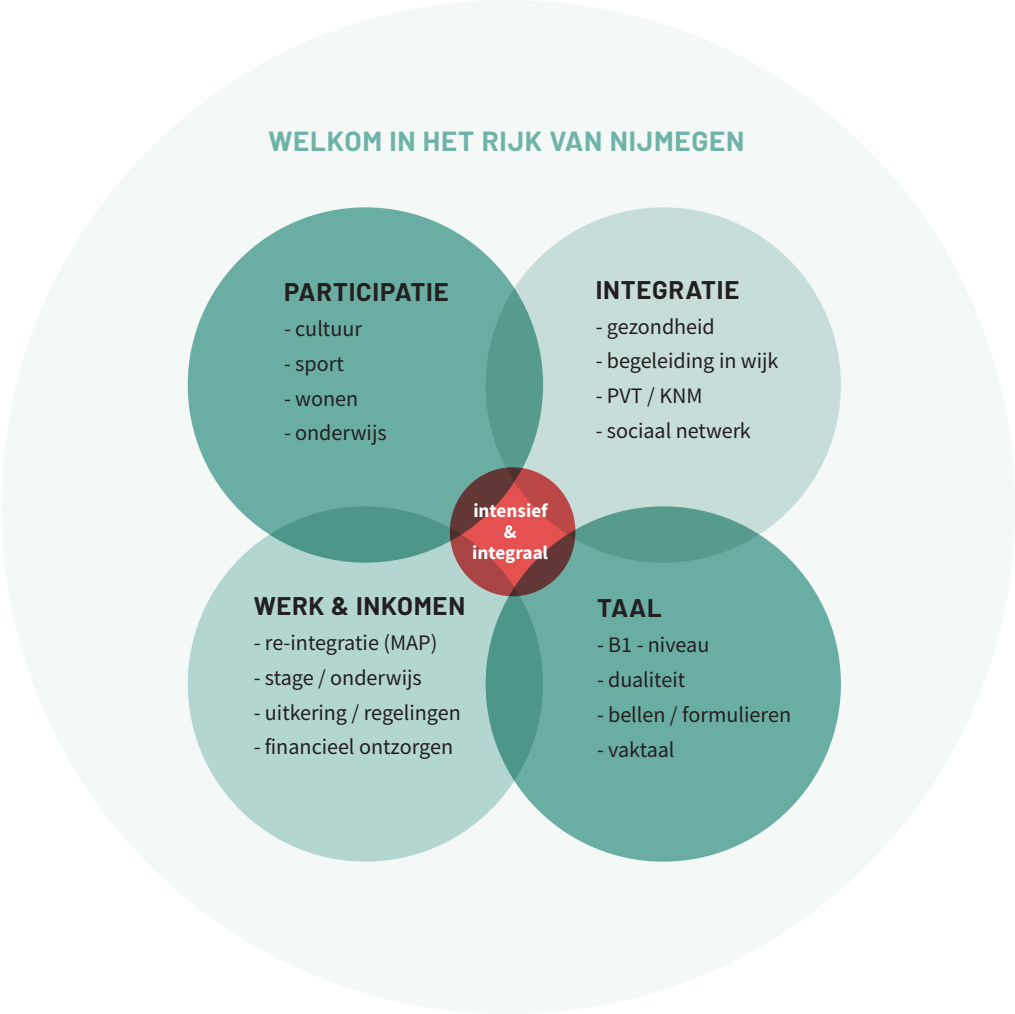

Pilot Z-route

Sinds januari 2020 nemen de gemeenten Berg en Dal, Beuningen, Heumen en Mook en Middelaar deel aan een pilotprogramma Z-route. Het ministerie subsidieert deze pilot, die de gemeenten in staat stelt te experimenteren met een volledig nieuwe inburgeringsroute. We bieden aan inburgeraars met een recente ontheffing van de inburgeringsplicht een traject aan waarin het praktisch leren van de taal en tegelijkertijd maatschappelijk participeren centraal staan. Medio maart zijn de fysieke lessen als gevolg van de coronamaatregelen gestopt, maar is men doorgegaan met een digitaal programma. Sinds medio juni zijn de lessen weer gestart. De tijd is echter te kort om op dit moment conclusies te kunnen trekken. Wel kunnen we constateren dat het praktisch gebruik van taal, de aansluiting van de lessen op de eigen leefwereld en het werken in kleine groepen de praktische taalvaardigheid en het zelfvertrouwen doen toenemen en dat dit activerend werkt. We zullen eind van dit jaar onze ervaringen betrekken bij de inkoop van dit nieuwe type inburgeringstrajecten.

3.4 Overige verplichte modules in de inburgering

3.4.1 Kennis van de Nederlandse maatschappij (KNM)

Dit is een verplicht onderdeel van het inburgeringsexamen, ook onder de huidige wetgeving. Inburgeraars leren over de Nederlandse gebruiken, geschiedenis en cultuur. Ze krijgen informatie over hoe mensen in Nederland met elkaar omgaan en de normen en waarden die gelden. Andere onderwerpen die aan bod komen zijn bijvoorbeeld: werk en inkomen, wonen, cultuur, gezondheid, sport, onderwijs en opvoeding, politiek en bestuur.

3.4.2 Module Arbeidsmarkt en Participatie (MAP)

We vinden het van groot belang dat inburgeraars bekend raken met de Nederlandse arbeidsmarkt en dat zij de vaardigheden en capaciteiten ontwikkelen die nodig zijn om te kunnen participeren. De MAP speelt hierbij een belangrijke rol. We willen betere verbindingen maken tussen theorie en praktijk. Het ligt voor de hand dat in de regio WerkBedrijf een belangrijke rol krijgt in de uitvoering van de MAP.
We bieden in het nieuwe stelsel de MAP ook aan gezinsmigranten aan.

Onderdeel van de MAP is in ieder geval dat de inburgeraar zijn eigen competenties en de arbeidskansen in beeld brengt en dat hij ervaring zal opdoen op de (lokale) arbeidsmarkt. We vinden het belangrijk dat WerkBedrijf nauw samenwerkt met onderwijs, ondernemers en de gemeenten en dat oog is voor de specifieke behoeften en competenties van de individuele inburgeraar. Op die manier zijn wij van mening dat uitstroom zo passend en duurzaam mogelijk kan plaatsvinden. Inburgeraars die de onderwijsroute volgen zijn vrijgesteld van deze module, omdat arbeidsmarktoriëntatie onderdeel is van het taalschakeltraject.

3.4.3 Participatieverklaringstraject (PVT)

Het PVT bestaat uit de onderdelen ‘inleiding in de kernwaarden’ en ‘ondertekening van de Participatieverklaring’.
De kernwaarden van de Nederlandse samenleving (vrijheid, gelijkwaardigheid, solidariteit en participatie) komen in de inleiding aan bod. Met de ondertekening van de Participatieverklaring tonen inburgeraars hun betrokkenheid bij de Nederlandse samenleving en hun bereidheid om daar actief aan bij te dragen. Het PVT is ook in het huidige stelsel een verplicht onderdeel van de inburgering. Een verande-

ring ten opzichte van de huidige situatie is dat de termijn waarbinnen de PVT moet worden afgerond verlengd is met twee jaar. Daardoor krijgen gemeenten meer tijd voor het organiseren en inbedden van het traject gedurende de looptijd van de inburgering. Ook kunnen we hiermee een optimaal moment kiezen voor deze module. Een verplicht onderdeel is een activiteit of excursie waarin een kernwaarde in de praktijk wordt vertaald. Wij hechten grote waarde aan dit onderdeel: we denken bijvoorbeeld aan een interactieve excursie naar de Tweede Kamer of de Rechtbank. We bieden in het nieuwe stelsel het PVT ook aan gezinsmigranten aan.

Ontheffingsmogelijkheden

In het nieuwe inburgeringsstelsel is een (al dan niet gedeeltelijke) ontheffing van de inburgeringsplicht niet vaak mogelijk. Dit kan uitsluitend in die gevallen waarin een inburgeringsplichtige niet in staat is om aan de inburgeringsplicht te voldoen, bijvoorbeeld op grond van een psychische of lichamelijke belemmering, een verstandelijke handicap, dan wel zeer bijzondere individuele omstandigheden. DUO beslist over ontheffingen.

HOOFDSTUK 4

VERDERE INTEGRATIE

SAMENLEVEN EN MEEDOEN IN WIJK OF DORP

- samenleven en meedoen

- reguliere sociale infrastructuur

Het behalen van het inburgeringsdiploma (B1-route en Onderwijsroute) of het inburgeringscertificaat (Z-route) betekent dat de statushouder is ingeburgerd. De Wet inburgering is dan niet langer op hem van toepassing. Maar de algemene gemeentelijke zorgplicht eindigt niet. Vanaf de komst in de gemeente heeft de gemeente een zorgplicht voor alle inwoners, dus ook voor statushouders. Deze zorgplicht houdt in dat inwoners op maat moeten worden ondersteund op het gebied van onder andere welzijn, werk en inkomen. Doel is dat de inburgeringsplichtige met het inburgeringstraject zoveel mogelijk zelfredzaam wordt en meedoet in de Nederlandse samenleving. Zelfredzaamheid en meedoen in de samenleving zijn niet vanzelfsprekend gerealiseerd na het behalen van het diploma of certificaat. In bepaalde gevallen blijft aandacht voor taal noodzakelijk en ook daarvoor is het belangrijk dat iemand beschikt over een sociaal netwerk. Vooral de groep inburgeraars die de Z-route volgt is kwetsbaar. Voor alle statushouders is de reguliere gemeentelijke sociale infrastructuur beschikbaar als zij niet volledig zelfredzaam zijn.

Wie de belangrijkste spelers bij de verdere integratie zijn hangt af van de persoon, maar in elk geval de volgende partijen zullen goed aangesloten blijven:

- **Sociale (wijk)teams;**
- **Klantregisseurs van de gemeente;**
- **Welzijnsorganisaties;**
- **Woningcorporaties.**
- **Onderwijsinstellingen**
- **GGD**
- **Culturele en sportorganisaties**
- **etc.**

Voorbeelden van voorzieningen die ingezet kunnen worden zijn spreekuren, financieel coaches, zorg en begeleiding, taalmaatjes, taalcafé’s, participatieregelingen of ouderschapsondersteuning.

OVERIGE ONDERDELEN

- financieel kader
- monitoring
- samenwerking
- informatie en ICT
- inkoop en vervolgproces

5.1 Het financieel kader

De gemeente ontvangt van het Rijk de middelen voor de uitvoering van de nieuwe wet Inburgering. Er is sprake van drie soorten kosten:

- **Invoeringskosten (incidenteel): deze worden in 2020 uitgekeerd via de meicirculaire en zijn bedoeld voor projectleiding, beleid, communicatie, inkoop, ICT en opleiding personeel;**

- **Uitvoeringskosten (structureel): deze worden in 2021 en verder uitgekeerd via de meicirculaire en zijn bedoeld voor de gemeentelijke uitvoeringskosten, zoals de uitvoering van de brede intake, de PIP, de handhavingstaken, het financieel ontzorgen, het beleid en de inkoop;**

- **Kosten voor inburgeringsvoorzieningen: deze worden jaarlijks via de Specifieke Uitkering (SPUK) uitgekeerd en zijn bedoeld voor de uitvoering van de leerroutes, de MAP, de maatschappelijke begeleiding, de inzet van tolken en de PVT;**

Duidelijkheid over de SPUK krijgen we pas in het voorjaar van 2021 en dat is te laat voor het inkoopproces. Dat betekent dat wij ons zullen moeten baseren op een inschatting op het moment dat we gaan inkopen. Het Rijk publiceert in het najaar de verwachte aantallen en de verwachte vergoedingen per traject, dus op basis daarvan kunnen we een redelijke inschatting maken. Bij de uitvoeringskosten wordt gerekend met gemiddeld € 4.200 per asielmigrant en € 2.700 per gezins- of overige migrant. Voor de inburgeringsvoorzieningen zal waarschijnlijk gewerkt gaan worden met een vergoeding van € 13.100 per asielmigrant en € 600 per gezinsmigrant. Per 2025 geldt een vorm van prestatiebekostiging. 10% van de kosten voor de leerroutes zal voor de asielmigranten afhankelijk worden van de prestaties van 2 jaren daarvoor. We voeren de taken uit voor de middelen die we hiervoor van het rijk ontvangen.

5.2 De monitoring

Per 1 juli 2021 willen we apart gaan bijhouden hoe het gaat met de inburgeraars. Zodoende kunnen we aan onze verantwoordingsverplichtingen voldoen, de gemeenteraden goed informeren en tijdig bijsturen als dat nodig is. Ook nemen we deel aan de Divosa benchmark statushouders. We gaan monitoren op de volgende onderdelen:

- % van de statushouders dat maatschappelijk participeert en sociale contacten heeft
- % van de statushouders dat een uitkering ontvangt op grond van de Participatiewet
- % van de statushouders dat gebruik maakt van armoederegelingen en of schuldhulp
- % van de statushouders dat het inburgeringsdiploma binnen 3 jaar heeft behaald
- % van de statushouders dat gebruik maakt van voorzieningen in het kader van de Wmo en de Jeugdzorg

5.3 De samenwerking met de ketenpartners

Op het thema inburgering en integratie zit veel energie en initiatief in onze regio. Dit varieert van kleine vrijwillige en tijdelijke initiatieven tot grote professionele bedrijven en organisaties. Partners in de regio hebben kennis van en ervaring met inburgeren, met het verzorgen van taallessen en met het begeleiden van deze doelgroep. Deze kennis en ervaring is belangrijk en moeten we respecteren en benutten. We willen zoveel mogelijk samenwerken als partners. Onze grondhouding is dat we elkaar vertrouwen. We maken heldere afspraken in de vorm van contracten, beschikkingen en Dienstverleningsovereenkomsten (DVO's). Hierin maken we afspraken over de verwachte inhoudelijke inzet, de financiële vergoedingen, de deadlines, de monitoring, de uitwisseling van gegevens en de wijze van werken. We besteden openbaar aan waar dat vanwege Europese regelgeving noodzakelijk is (taalonderwijs) en besteden onderhands aan waar dat is toegestaan.

5.4 De informatie-uitwisseling en ICT

Om de meest passende en effectieve begeleiding te bieden aan inburgeraars en om de voortgang van trajecten te monitoren is het belangrijk dat informatie uitgewisseld kan worden. De nieuwe wet biedt een solide grondslag voor de uitwisseling van informatie, maar de exacte uitwerking van welke informatie functioneel en proportioneel is moet nog worden gemaakt. Uitgangspunt is uiteraard dat we voldoen aan alle vigerende privacyregels. Bij het organiseren van de informatie-uitwisseling werken we samen met de VNG, Divosa, DUO, IND en COA. Ook bij de inrichting van de systemen staat de inburgeraar centraal. Concreet houdt dat in:

- **De inburgeraar ervaart het totale proces van inburgering als één proces (ongeacht de hoeveelheid aanbieders, voorzieningen etc.);**
- **De inburgeraar heeft te allen tijde integraal inzage in zijn dossier;**
- **Dienstverlening aan de inburgeraar is – waar mogelijk – ook digitaal beschikbaar;**

5.5 De inkoop

Vanwege de omvang van de totale opdracht is het noodzakelijk om het taalonderwijs openbaar aan te besteden. Wij doen dit gezamenlijk als gemeenten Beuningen, Berg & Dal, Heumen, Mook & Middelaar en Nijmegen. Omdat dualiteit een belangrijk onderwerp is, we een overzichtelijk speelveld willen en het verwachte aantal inburgeraars beperkt zal zijn heeft het de voorkeur om gecombineerde trajecten en percelen in te kopen bij 1 of enkele aanbieders. Voor alle aanbieders geldt dat we strenge kwaliteitseisen zullen stellen, ten minste dat de partijen beschikken over een Blik op Werk keurmerk. In 2020 wordt een marktconsultatie georganiseerd waarbij geïnteresseerde aanbieders hun ideeën met ons kunnen delen. Begin 2021 verwachten we de offerte-aanvraag te publiceren, zodat we uiterlijk in mei 2021 kunnen gunnen en er voldoende tijd overblijft voor een zorgvuldige implementatieperiode.

5.6 Het vervolgproces

De afgelopen jaren is geïnvesteerd in kennis van de doelgroep (bijeenkomsten met ervaringsdeskundigen en adviescommissies), kennis van de materie (onder andere kennissessies Divosa) en het opbouwen en onderhouden van het netwerk in de regio. Op deze manier hebben wij gewerkt aan een goede voorbereiding voor de invoering van de nieuwe wet. Over het proces tot nu toe zijn de gemeenteraden diverse malen per brief geïnformeerd. In het najaar 2020 wordt deze beleidsnota vastgesteld, vinden er gesprekken plaats met adviescommissies en de doelgroep, vindt de marktconsultatie plaats en bereiden we de verordening, beleidsregels en aanbestedingsprocedure voor. Het eerste kwartaal van 2021 zal in het teken staan van de inkoopprocedure. Het tweede kwartaal van 2021 zal in het teken staan van de implementatie. Het gaat dan bijvoorbeeld om het uitwerken en testen van werkprocessen, het inrichten en testen van ICT, de nadere afspraken met uitvoerende partijen en de communicatie naar de doelgroep.
De wet gaat op 1 juli 2021 in en na de zomer van 2021 verwachten we te starten met de eerste inburgeringstrajecten onder de nieuwe wet.

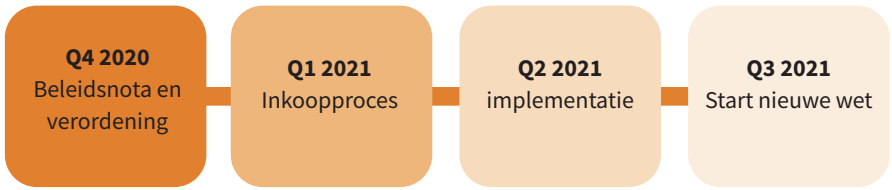

BIJLAGE

KERN INPUT STAKEHOLDERS

Er is de afgelopen jaren geïnvesteerd in goed contact met belangrijke stakeholders, zoals taalscholen, onderwijs- en welzijnsinstellingen, adviescommissies en in gesprekken met ervaringsdeskundigen. In 2019 zijn er in elk geval twee plenaire sessies georganiseerd en in de zomer van 2020 heeft ook nog een bijeenkomst plaatsgevonden met mensen die de afgelopen jaren als vluchteling naar onze regio zijn gekomen. Ten slotte is het onderwerp meerdere malen besproken in de adviescommissies en cliëntenraden. Hun kennis en ervaringen hebben ons geholpen bij het opstellen van deze beleidsnota en we zullen van deze kennis en ervaringen gebruik blijven maken in het verdere traject. Hieronder sommen we de meest genoemde opmerkingen uit de genoemde bijeenkomsten op.

Bijeenkomsten stakeholders 2019

In 2019 zijn twee bijeenkomsten gehouden voor belangrijke stakeholders in de regio, waaronder welzijnsinstellingen, taalscholen, WerkBedrijf en sleutelfiguren onder Syrische en Eritrese statushouders. Hieronder is in het kort opgesomd wat de belangrijkste constateringen en aanbevelingen waren. Een deel bouwt ook voort op een ronde tafelgesprek dat in oktober 2018 is gevoerd met taalscholen in onze regio. Bij deze een korte samenvatting met daarin de belangrijkste opmerkingen. Het is belangrijk dat…

- medewerkers cultuursensitief werken;
- inburgeraars te maken krijgen met één (vast) aanspreekpunt;
- verwachtingen vooraf heel duidelijk zijn voor de inburgeraar;
- er maatwerk wordt geleverd: iedere persoon is uniek;
- in het PIP en het verdere traject rekening gehouden wordt met de totale leefwereld;
- de klantregisseur en begeleider ook oog hebben voor het sociaal netwerk;
- taalles intensief is en niet vrijblijvend;
- er ook gekeken wordt naar ervaringen en competenties en niet alleen naar diploma's;
- zowel in de ISK als in de taallessen klassen met verschillende taalachtergronden zijn;
- bij de re-integratie wordt ingezet op passende duurzame

uitstroom;

- de ketenpartners scherp zijn bij overgangsmomenten (18-/18+, bijstand/werk etc.);
- inburgeraars respectvol en positief bejegend worden;
- de gemeente de regie pakt;
- er wordt geïnvesteerd in goede samenwerking in plaats van contracteren nieuwe partijen;
- er in het traject oog is voor meer dan alleen werk en inkomen;
- het traject er ook op gericht moet zijn dat schuldensituaties voorkomen worden;
- de gemeentelijke klantregisseurs ook regelmatig op locatie in de wijk/dorp werken;
- samenwerking tussen onderwijsinstellingen wordt verbeterd, vooral bij overgangen;

Bijeenkomst ervaringsdeskundigen juli 2020

In de zomer van 2020 is een bijeenkomst gehouden met Eritreeërs, Syriërs, een Somalische en een Rwandese. Tijdens de bijeenkomst hebben zij verteld over hun ervaringen van de afgelopen jaren en ze hebben adviezen gegeven over hoe we de inburgering in de toekomst goed kunnen organiseren. Bij deze een korte samenvatting met daarin de belangrijkste opmerkingen. Het is belangrijk dat…

- taal centraal staat: zonder goed Nederlands te leren is integratie bijna onmogelijk;
- de inburgeraar het liefst met zo min mogelijk partijen / organisaties / scholen te maken krijgt;
- niet alleen naar de wet wordt gekeken, maar naar wat de individu precies nodig heeft: maatwerk;
- er ook aandacht is voor andere zaken dan taal, zoals welzijn, gezondheid, inkomen en eenzaamheid;
- verwachtingen bij inburgeraars goed worden gemanaged;
- het traject best intensief mag zijn;
- de gemeente de regie moet houden op het totale traject;
- alle uitvoerders cultureel sensitief moeten werken en/of ervaringsdeskundige moeten zijn;
- de houding van medewerkers ondersteunend, aanmoedigend en respectvol moet zijn;
- ook gekeken wordt naar verworven competenties in plaats van enkel naar diploma’s;

- de taalklassen qua moedertaal divers zijn en qua niveau juist zoveel mogelijk gelijk;
- bij het aanleren van de taal ook aandacht is voor het aanleren van vaktaal / werktaal;
- het liefst gewerkt wordt met één vast contactpersoon vanuit de gemeente;

Input vanuit bijeenkomsten met de adviescommissies/ cliëntenraden 2020

De regionale informatiebijeenkomst voor alle adviesraden en cliëntenraden vindt in het najaar van 2020 plaats, maar de afgelopen maanden is ook al diverse malen gesproken met enkele adviescommissies en cliëntenraden. Bij deze een korte samenvatting met daarin de belangrijkste opmerkingen. Het is belangrijk dat…

- alle partijen die een rol spelen in de uitvoering van de wet werken met ervaringsdeskundigen;
- alle partijen die een rol spelen in de uitvoering van de wet cultuursensitief werken;
- niet te lichtzinnig omgesprongen wordt met vrijstellingen;
- de gemeente het hele systeem duidelijk en overzichtelijk organiseert en communiceert;
- er gewerkt wordt met één contactpersoon en zo min mogelijk betrokken partijen / instanties;
- er in één taalklas niet alleen maar mensen met dezelfde nationaliteit zitten;
- taal en kennis van de Nederlandse maatschappij ook in de praktijk wordt geleerd;
- er niet alleen oog is voor asielmigranten, maar ook voor overige migranten;
- niet alleen financieel wordt ontzorgd, maar dat er ook financiële begeleiding is;

BIJLAGE

AFKORTINGEN

AZC	**Asielzoekerscentrum**
COA	**Centraal Orgaan Opvang Asielzoekers**
DUO	**Dienst Uitvoering Onderwijs**
IND	**Immigratie- en Naturalisatiedienst**
ISK	**Internationale Schakelklas**
KNM	**Kennis Nederlandse Maatschappij**
nWi	**Nieuwe Wet inburgering**
MAP	**Module Arbeidsmarkt en Participatie**
PIP	**Plan Inburgering en Participatie**
PVT	**Participatieverklaringstraject**
ROC	**Regionaal Opleidingscentrum**
WEB	**Wet Educatie en Beroepsonderwijs**
WRR	**Wetenschappelijke Raad voor het Regeringsbeleid**

Raad openbaar Wijchen

Dossiernummer	3031
Extern Zaak ID	Z/20/051679
Vertrouwelijk	Nee
Vergaderdatum	16 december 2021
Agendapunt	12.l
Titel	51679 Beslisnota Verordening Nieuwe Wet Inburgering
Organisatieonderdeel	domein Sociale leefomgeving - team Werk en inkomen
Eigenaar	Koning, de, Bert
Soort nota	Beslisnota
Programma/Paragraaf	P6 Sociaal domein
Portefeuillehouder(s) Wijchen	Derks, N.G. (Nick)
Telefoonnummer steller	0646824172

Bijlagen
Beslisnota Verordening nieuwe Wet Inburgering
verordening inburgering gemeente Wijchen 2022
besluit intrekken boeteverordening 2004

Geagendeerd	**Vergaderdatum**
College BenW openbaar Wijchen	12 oktober 2021
Stukken gemeenteraad Wijchen	2 november 2021
Commissievergadering Wijchen	4 november 2021
Raad openbaar Wijchen	25 november 2021
Commissievergadering Wijchen	9 december 2021
Stukken gemeenteraad Wijchen	14 december 2021
Raad openbaar Wijchen	**16 december 2021**

Voorgesteld besluit

De Gemeenteraad besluit:

1. De Boeteverordening Wet Inburgering Nieuwkomers 2004 in te trekken
2. De verordening inburgering 2010 in te trekken
3. Verordening Inburgering 2022 vast te stellen.

Besluit (Aangenomen)

De Gemeenteraad besluit:

1. De Boeteverordening Wet Inburgering Nieuwkomers 2004 in te trekken
2. De verordening inburgering 2010 in te trekken
3. Verordening Inburgering 2022 vast te stellen.

Openbaar Zaaknummer: 51679

Beslisnota voor de Gemeenteraad

Onderwerp: Verordening nieuwe Wet Inburgering

Voorgesteld besluit
de Gemeenteraad besluit:

1. De Boeteverordening Wet Inburgering Nieuwkomers 2004 in te trekken
2. De verordening inburgering 2010 in te trekken
3. Verordening Inburgering 2022 vast te stellen.

Aanleiding
De Wet inburgering 2021 legt de verantwoordelijkheid voor de begeleiding en ondersteuning van inburgeringsplichtigen tijdens hun inburgering bij de gemeente. Op grond van artikel 149 van de Gemeentewet heeft de gemeenteraad de bevoegdheid bij verordening regels te stellen, voor zover deze regels niet in strijd komen met de wet zelf. Wij maken een verordening bij de Wet inburgering 2021 om daarmee een beperkt aantal zaken rond de uitvoering van de inburgering te regelen waarin de wet niet voorziet. Dan gaat het met name om zaken rond afstemming en cliëntenparticipatie in relatie tot de Participatiewet. Dit zijn zaken die alleen in een raadsverordening kunnen worden geregeld.

Eerdere besluiten

Datum	**Korte omschrijving eerder genomen besluit (vermeld zo mogelijk het zaaknummer/documentnummer)**

Gewenst resultaat
Per 1 januari 2022 treedt de Wet inburgering 2021 in werking. De nieuwe wet legt de verantwoordelijkheid voor de begeleiding en ondersteuning van inburgeringsplichtigen tijdens hun inburgering bij de gemeente. In deze verordening regelen we een beperkt aantal zaken met betrekking tot het verrekenen van boetes met de bijstandsuitkering, cliëntenparticipatie en overgangsrecht voor lopende boeteprocedures.

Argumenten
1.2/ *2.1 De boeteverordening wet inburgering nieuwkomers en de verordening inburgering 2010 zijn niet meer relevant*
Vanwege de inwerkingtreding van de nieuwe Wet Inburgering 2021 zijn beide verordeningen verouderd en niet meer toepasbaar in de uitvoering.

3.1 De verordening Inburgering 2022 voorziet in zaken die niet in de wet zijn opgenomen
De Wet inburgering 2021 legt gemeenten niet een verplichting op een verordening te maken. Wij kiezen ervoor dit wel te doen om daarmee een beperkt aantal zaken te regelen waarin de wet niet voorziet. Zo maken we het via de verordening

mogelijk een eventuele boete op grond van de Wet inburgering 2021 te verrekenen met de bijstandsuitkering. Daarmee beogen we te komen tot een doelmatige wijze van invordering, zonder aanmaning of dwangbevel.

Tegenargumenten en risico's
n.v.t.

Financiële gevolgen
Voor de nieuwe Wet Inburgering ontvangen we middelen van het rijk. De uitvoering ervan richt zich binnen deze financiële kaders.

Communicatie
Na vaststelling door uw raad, wordt de verordening, inclusief de intrekking, gepubliceerd in het gemeenteblad op overheid.nl. De nieuwe verordening wordt eveneens opgenomen in de regelingenbank op overheid.nl

Inwonersparticipatie
Door ook cliëntenparticipatie in de verordening op te nemen, stellen we zeker dat inbreng van inburgeraars wordt meegenomen. Wij menen dat dit participatie en maatschappelijk draagvlak ten goede komt.
Wij betrekken het advies van de Cliëntenraad bij de voorbereiding van gemeentelijk beleid betreffende inburgering.

Uitvoering of Vervolgstappen
Wij passen de verordening aan bij nieuwe jurisprudentie, voortschrijdend inzicht en wijzigingen in de werkpraktijk.

Met dit advies geven we onder meer invulling aan de amendementen 54747 en 51679 en de motie 51679. De beleidsaanbevelingen en conclusies van het evaluatierapport Klaar voor de Start en de uitgangspunten van deze nieuwe Wet Inburgering betrekken we bij de regionale vormgeving en inrichting ervan. De kennis en ervaring die we hebben opgedaan bij Klaar voor de Start maken in de regio brede aanpak hiervan deel uit. De bepalingen in deze verordening – gaan naast de wettelijke bepalingen – vooral in op de ruimte in de wetgeving en de verbinding ervan met de Participatiewet.

Over de voortgang van de implementatie van de nieuwe Wet Inburgering heeft u inmiddels twee informatienota's ontvangen. Momenteel vindt in regio verband overleg over de maatschappelijke begeleiding van statushouders, de Module Arbeidsmarkt en Participatie, de financiële zelfredzaamheid en de aanbesteding van het Nederlandse taalonderwijs onder leiding van de gemeente Nijmegen.

Omdat de huidige inburgeraars (de zgn. ondertussengroep) niet onder de nieuwe wetgeving vallen, is dit ook een onderwerp van gesprek in de regionale werkgroep.

In de komende maanden komen we op deze onderwerpen uiteraard nog bij u terug.

Geheimhouding:
Niet van toepassing

Voorstel
Advies
In samenspraak met de juridisch beleidsadviseur Werk en Inkomen en juridisch beleidsadviseur Algemeen Juridische zaken is deze verordening tot stand gekomen.

Verordening inburgering gemeente Wijchen 2022

Wetstechnische informatie

Gegevens van de regeling

Overheidsorganisatie	gemeente Wijchen
Officiële naam regeling	Verordening inburgering gemeente Wijchen 2022
Citeertitel	Verordening inburgering gemeente Wijchen 2022
Besloten door	Gemeenteraad
Deze versie is geldig tot (als de vervaldatum is vastgesteld)	-
Onderwerp	Inburgering

Opmerkingen m.b.t. de regeling

-

Grondslagen

Artikelen 13 t/m 17, 22, 23 en 26 van de Wet Inburgering; Artikel 149 Gemeentewet

Regelgeving die op deze regeling is gebaseerd (gedelegeerde regelgeving)

-

Overzicht van in de tekst verwerkte wijzigingen

Datum inwerking-treding	Terugwerkende kracht	Betreft	Ontstaansbron: datum ondertekening; bron bekendmaking	Inwerkingtreding: datum ondertekening; bron bekendmaking
1 januari 2022	n.v.t.	Nieuwe regeling	Gemeenteblad,	Gemeenteraad, 25 november 2021

Geconsolideerde tekst van de regeling

De raad van de gemeente Wijchen**;**

gelezen het voorstel van burgemeester en wethouders van **12 oktober 2021;**

gelet op de artikelen 13 tot en met 17, 22, 23 en 26 van de Wet inburgering 2021;

besluit vast te stellen de **Verordening inburgering gemeente Wijchen 2022**

Artikel 1. Begripsomschrijvingen

1. In deze verordening wordt verstaan onder:

- asielstatushouder: de inburgeringsplichtige, bedoeld in artikel 13 eerste lid van de Wet inburgering 2021;
- Besluit: het Besluit inburgering 2021;
- brede intake: de brede intake, bedoeld in artikel 14 Wet inburgering 2021;
- gemeente: het college van burgemeester en wethouders van de gemeente Wijchen**;**
- gezinsmigranten en overige migranten: inburgeringsplichtigen, bedoeld in artikel 19 van de Wet inburgering 2021;
- inburgeringsplichtige: de inwoner die volgens artikel 3 van de Wet inburgering 2021 inburgeringsplichtig is;
- MAP: de Module Arbeidsmarkt en Participatie, bedoeld in artikel 6, eerste lid onder b van de Wet inburgering 2021;
- PIP: het Persoonlijk plan Inburgering en Participatie, bedoeld in artikel 15 van de Wet inburgering 2021;
- PVT: het Participatieverklaringstraject, bedoeld in artikel 6, eerste lid onder a van de Wet inburgering 2021;
- Regeling: de Regeling inburgering 2021;
- wet: de Wet inburgering 2021 zoals die luidt op 1 januari 2022.

Artikel 2. Kernpunten van het inburgeringstraject

De gemeente heeft een centrale rol in de begeleiding en ondersteuning van de inburgeringsplichtige. Hierbij gelden de volgende kernpunten:

a. De gemeente bevordert dat de inburgeringsplichtige tijdig kan starten met het inburgeringstraject (tijdige start).
b. De inburgeringsplichtige rondt het inburgeringstraject binnen de termijn van drie jaar af. De gemeente let erop dat het traject niet langer duurt dan nodig is (snelheid).
c. De gemeente stelt voor iedere inburgeringsplichtige een passend traject vast (maatwerk).
d. De inburgeringsplichtige combineert zoveel mogelijk activiteiten gericht op het leren van de Nederlandse taal en op meedoen aan de maatschappij (dualiteit).
e. De gemeente stelt eisen aan de kwaliteit van het aanbod en zorgt ervoor dat die kwaliteit en de continuïteit gewaarborgd is (kwaliteit).

Artikel 3. Informatieverstrekking aan inburgeringsplichtigen

1. De gemeente zorgt ervoor dat de inburgeringsplichtige passend wordt geïnformeerd over:
   a. zijn of haar wettelijke rechten en plichten;
   b. de aanspraken op ondersteuning en begeleiding; en
   c. het aanbod aan inburgeringsvoorzieningen en de toegang hiertoe.
2. De gemeente kan bij de informatieverstrekking aan inburgeringsplichtigen gebruikmaken van de volgende middelen:
   a. een digitaal informatiepunt op de gemeentelijke website;

b. voorlichtingsbijeenkomsten;
c. persoonlijke gesprekken, waarbij zo nodig een tolk wordt ingeschakeld;
d. telefonische informatie; en
e. de inzet van een taalmaatje en/of personen uit het netwerk van de inburgeringsplichtige.
f. de gemeente vraagt periodiek cliënten om hun ervaringen; en
g. toetst meningen door middel van bijvoorbeeld de cliëntenraad

Artikel 4. Brede intake

1. De gemeente neemt bij de inburgeringsplichtige een brede intake af. Met de informatie uit deze brede intake verkrijgt de gemeente een beeld van de startpositie en de ontwikkelingsmogelijkheden van de inburgeringsplichtige. De gemeente geeft in samenspraak met de inburgeringsplichtige en op basis van de uitkomsten van de brede intake invulling aan het inburgeringstraject.
2. De brede intake wordt zo vroeg mogelijk afgenomen, bij voorkeur zodra de inburgeringsplichtige bekend is bij de gemeente. Voor asielstatushouders is dit het moment van koppeling aan de gemeente, voor gezinsmigranten en overige migranten is dit het moment van inschrijving in de gemeente.
3. De brede intake bestaat in ieder geval uit:
   a. een onderzoek naar het onderwijsniveau en de werkervaring van de inburgeringsplichtige;
   b. een onderzoek naar de persoonlijke omstandigheden van de inburgeringsplichtige, waaronder de fysieke en mentale gezondheid;
   c. voor zover van toepassing: een verkenning van de mogelijkheden om het kind van de inburgeringsplichtige deel te laten nemen aan de voorschoolse educatie, bedoeld in artikel 1.1 van de Wet kinderopvang, of de vroegschoolse educatie, bedoeld in artikel 1 van de Wet op het primair onderwijs; en
   d. een leerbaarheidstoets. Deze toets wordt uitgevoerd door Dienst Uitvoering Onderwijs. (DUO) (artikel 14 lid 5 van de wet en artikel 5.1 van het Besluit)
4. De gemeente brengt met de brede intake in ieder geval in kaart:
   a. het taalniveau van de inburgeringsplichtige;
   b. de mogelijkheden tot (arbeids)participatie;
   c. de mate van zelfredzaamheid; en
   d. de wensen van de inburgeringsplichtige over inburgering en arbeidsparticipatie.
5. De gemeente legt de uitkomsten van de brede intake schriftelijk vast.

Artikel 5. Werkwijze brede intake

1. De gemeente nodigt de inburgeringsplichtige schriftelijk uit voor de brede intake. In de uitnodiging vermeldt de gemeente behalve informatie over dag, plaats en tijdstip van de intake ook het volgende:
   a. het doel, de werkwijze en het belang van de brede intake in het inburgeringstraject;

b. het recht om de gesprekken in het kader van de brede intake met de gemeente alleen te voeren of met aanwezigheid van een onafhankelijk cliëntondersteuner; en
c. de gevolgen als de inburgeringsplichtige niet bij de brede intake verschijnt of hieraan onvoldoende meewerkt.

2. Tussen de uitnodiging voor de brede intake en de intake zelf zit een periode van maximaal twee weken**.**
3. Wanneer de inburgeringsplichtige – ook na drie oproepen – niet bij de brede intake verschijnt of onvoldoende medewerking verleent, voltooit de gemeente de intake zonder de inburgeringsplichtige. In dat geval onderzoekt de gemeente de omstandigheden van de inburgeringsplichtige aan de hand van de gegevens die wel bekend zijn, zoals:
    a. de uitkomsten van de leerbaarheidstoets (als de inburgeringsplichtige daaraan heeft meegewerkt);
    b. voor asielstatushouders: de gegevens uit het Taakstelling Volg Systeem (TVS)
    c. informatie uit het uitkeringsdossier.

Artikel 6. Persoonlijk plan Inburgering en Participatie

1. De gemeente stelt na afronding van de brede intake en op basis van de hieruit verkregen informatie het Persoonlijk plan Inburgering en Participatie (PIP) op. Dit gebeurt zoveel mogelijk in samenspraak met de inburgeringsplichtige. De gemeente nodigt de inburgeringsplichtige binnen twee weken na afronding van de brede intake uit voor een gesprek hierover. In ieder geval worden in dat gesprek de volgende onderwerpen besproken:
    a. de uitkomsten van de brede intake;
    b. de persoonlijke einddoelen van de inburgeringsplichtige in het inburgeringstraject;
    c. welke leerroute als passend wordt gezien en waarom;
    d. de rechten en plichten van de inburgeringsplichtige tijdens het inburgeringstraject;
    e. de verwachtingen van de inburgeringsplichtige over het traject;
    f. de rol van de gemeente bij dit traject; en
    g. voor gezinsmigranten en overige migranten: het aanbod aan passend en kwalitatief goed inburgeringsonderwijs waarmee de migrant de leerroute kan volgen en voltooien.
2. In het PIP staat wat de inburgeringsplichtige moet doen om aan de inburgeringsplicht te voldoen. Het PIP geeft een compleet beeld van de rechten en plichten van de inburgeringsplichtige gedurende het inburgeringstraject. De gemeente stemt het plan af op de persoonlijke situatie, ontwikkelbehoeften en capaciteiten van de inburgeringsplichtige.
3. Het PIP heeft de vorm van een officieel besluit (beschikking). Hierin staat vermeld:

a. wat de vastgestelde leerroute is (en voor de asielstatushouder ook de intensiteit hiervan);
b. welke afspraken er zijn gemaakt over (arbeids)participatie;
c. welke ondersteuning en begeleiding de inburgeringsplichtige bij de leerroute krijgt en van welke organisatie(s);
d. welke afspraken er zijn gemaakt over vroeg- en voorschoolse educatie;
e. welke onderdelen het PVT en de MAP bevatten en de intensiteit hiervan;
f. de duur van het inburgeringstraject en het aantal voortgangsgesprekken dat de gemeente met de inburgeringsplichtige heeft gedurende het traject; en
g. wanneer de inburgeringsplichtige in aanmerking komt voor een bijstandsuitkering: een verwijzing naar de relevante beschikking(en) op grond van de Participatiewet. Het gaat met name om een verwijzing naar de toekenningsbeschikking van de uitkering voor levensonderhoud en het financieel ontzorgen (voor asielstatushouders) en om de verwijzing naar de beschikking waarin de arbeids- en re-integratieverplichtingen van de inburgeringsplichtige staan vermeld.

4. De beschikkingen op grond van de Participatiewet, genoemd in artikel 6 derde lid onder g, worden indien mogelijk bijgevoegd bij de beschikking waarmee het PIP wordt vastgesteld.
5. De gemeente stelt het PIP vast uiterlijk binnen tien weken na inschrijving van de inburgeringsplichtige in de basisregistratie personen (BRP) van de gemeente waar hij of zij is gehuisvest of wordt gehuisvest na verblijf in het azc. De gemeente stuurt de inburgeringsplichtige het PIP daarna zo snel mogelijk digitaal dan wel per post toe.
6. Wanneer een inburgeringsplichtige voor wie de leerroute al is vastgesteld door een andere gemeente verhuist naar de gemeente Wijchen stelt de gemeente het PIP opnieuw vast binnen tien weken na de inschrijving van de inburgeringsplichtige in het BRP. De leerroute die daarbij wordt vastgesteld, is gelijk aan de leerroute zoals die door de gemeente van vertrek is vastgesteld. Een afwijking hiervan dient op zeer goede gronden gemotiveerd te worden binnen de mogelijkheden die de wet biedt.

Artikel 7. Leerroutes

1. De gemeente bepaalt in samenspraak met de inburgeringsplichtige welke leerroute de inburgeringsplichtige moet volgen om aan de inburgeringsplicht te voldoen, namelijk
   a. de B1-route;
   b. de onderwijsroute; of
   c. de zelfredzaamheidsroute (Z-route).
2. De leerroute is erop gericht dat de inburgeringsplichtige:
   a. de Nederlandse taal op een zo hoog mogelijk niveau afrondt; en
   b. zo snel mogelijk meedoet in de Nederlandse samenleving en op de arbeidsmarkt.

3. Een alfabetiseringstraject is onderdeel van de leerroute als uit de brede intake blijkt dat de inburgeringsplichtige analfabeet of anders gealfabetiseerd is.
4. De gemeente stelt de leerroute vast op basis van:
   a. de uitkomst van de leerbaarheidstoets; en
   b. alle overige informatie die tijdens de brede intake is verkregen.

Artikel 8. Inhoud van de leerroutes

1. De gemeente zorgt ervoor dat de inhoud van de leerroutes aansluit op de overige onderdelen van het inburgeringstraject.
2. Om de leerroutes zoveel mogelijk te laten passen bij de situatie en de behoefte van de inburgeringsplichtige, zorgt de gemeente voor een gevarieerd aanbod aan leerroutes. Hierbij valt te denken aan:
   a. variatie in niveau van het aanbod;
   b. variatie in intensiteit van het aanbod;
   c. variatie in locaties en tijden van de cursussen;
   d. variatie in de vorm van geïntegreerde leerwerktrajecten.
3. De gemeente werkt op lokaal en regionaal niveau samen om een gevarieerd aanbod te kunnen doen.

Artikel 9. Participatieverklaringstraject

1. De gemeente biedt de inburgeringsplichtige het PVT aan. Het traject duurt minimaal twaalf uur en bestaat uit twee onderdelen:
   a. een inleiding in de Nederlandse kernwaarden; en
   b. de ondertekening van de participatieverklaring zoals omschreven in bijlage 1 van het Besluit.
2. De inburgeringsplichtige doet in het onderdeel inleiding in de Nederlandse kernwaarden kennis op van de belangrijkste waarden, sociale regels en grondrechten in Nederland. Het doel hiervan is het krijgen van een beter beeld van en begrip voor de Nederlandse samenleving. De gemeente bepaalt de manier waarop deze kennis wordt overgedragen.
3. Onderwerpen waaraan in het PVT aandacht wordt besteed zijn in ieder geval:
   a. het thema democratie;
   b. de Nederlandse rechtsstaat;
   c. het recht op zelfbeschikking;
   d. de vrijheid van meningsuiting;
   e. gelijkwaardige behandeling;
   f. het verbod op discriminatie;
   g. sociale rechten, zoals het recht op medische zorg en onderwijs;
   h. de wijze waarop inwoners in Nederland met elkaar omgaan;
   i. participatie en wat de samenleving hiervan verwacht; en
   j. overige sociale regels en plichten in Nederland.
4. Aan minimaal één van de onderwerpen die behandeld worden in het PVT wordt een praktische invulling gegeven in de vorm van een excursie of activiteit. Door

deze activiteit leert de inburgeringsplichtige de opgedane kennis te vertalen naar de praktijk.

5. De gemeente stemt het PVT af op de lokale situatie en behoefte, op de overige onderdelen van de inburgering en op de specifieke behoeften van de inburgeringsplichtige.
6. De inburgeringsplichtige voltooit het PVT en sluit het af met de ondertekening van de participatieverklaring.
7. De gemeente registreert of de inburgeringsplichtige aanwezig is bij de inleiding op de Nederlandse kernwaarden en bij de ondertekening van de participatieverklaring.
8. De gemeente legt de afspraken over de invulling van het PVT schriftelijk vast in het PIP van de inburgeringsplichtige.

Artikel 10. Module Arbeidsmarkt en Participatie

1. De gemeente biedt de inburgeringsplichtige de MAP aan. Het doel van deze module is dat de inburgeringsplichtige:
   a. kennismaakt met de Nederlandse arbeidsmarkt;
   b. inzicht krijgt in de eigen competenties en arbeidskansen;
   c. een concrete beroepswens kan formuleren;
   d. beroeps- en werknemerscompetenties aanleert;
   e. leert hoe hij of zij een netwerk opbouwt;
   f. praktische ervaring opdoet op de (lokale) arbeidsmarkt; en
   g. werk vindt.
2. De gemeente houdt bij het vaststellen van de inhoud en het aantal uren van de MAP rekening met de vermogens, capaciteiten en ontwikkelbehoeften van de inburgeringsplichtige en de situatie op de lokale arbeidsmarkt.
3. De gemeente legt de afspraken over de invulling van de MAP schriftelijk vast in het PIP van de inburgeringsplichtige.
4. De inburgeringsplichtige besteedt ten minste veertig uren van de MAP aan het opdoen van praktische ervaring op de arbeidsmarkt.
5. De MAP wordt afgesloten met een eindgesprek tussen de inburgeringsplichtige en de gemeente. Besproken worden: de opgedane kennis, vaardigheden en praktijkervaring van de inburgeringsplichtige.
6. De gemeente beoordeelt op basis van dit gesprek of de inburgeringsplichtige voldoet aan de doelstelling en gestelde urennorm van de MAP. De gemeente houdt bij deze beoordeling rekening met de capaciteiten en vermogens van de inburgeringsplichtige.
7. De inburgeringsplichtige ontvangt binnen zes weken een schriftelijk verslag van het eindgesprek.

Artikel 11. Inburgeringsaanbod asielstatushouders

1. De gemeente biedt de asielstatushouder zo spoedig mogelijk na vaststelling van het PIP een cursus of opleiding aan waarmee de asielstatushouder kan voldoen aan de vastgestelde leerroute.

2. Met het inburgeringsaanbod kan de asielstatushouder:
    a. de Nederlandse taal leren op het voor hem of haar hoogst mogelijke niveau;
    b. kennis opdoen over de Nederlandse maatschappij, zoals over normen en waarden, omgangsregels, de Nederlandse geschiedenis, het onderwijssysteem en de gezondheidszorg;
    c. zich voorbereiden op actieve participatie in de samenleving en op de arbeidsmarkt.
3. Het inburgeringsaanbod sluit aan bij de capaciteiten, persoonlijke omstandigheden en mogelijkheden van de asielstatushouder.

Artikel 12. Kwaliteit van het inburgeringsaanbod en de leerroutes

1. Voor de kwaliteit van het inburgeringsaanbod voor asielstatushouders gelden de volgende uitgangspunten:
    a. De gemeente zorgt voor een kwalitatief goed aanbod aan cursussen, opleidingen en andere (participatie)activiteiten waarmee de asielstatushouder aan de leerroute kan voldoen. De gemeente zorgt ook voor continuïteit in het aanbod.
    b. Cursusinstellingen die het taalonderwijs binnen de B1-route en de Z-route verzorgen moeten in het bezit zijn van een certificaat of keurmerk zoals bedoeld in artikel 16 lid 3 van de wet. Taalschakeltrajecten moeten voldoen aan de eisen die voortvloeien uit artikel 8 lid 2 van de wet.

Artikel 13. Voortgang inburgering

1. De gemeente volgt de vorderingen van de inburgeringsplichtige tijdens het inburgeringstraject en houdt in de gaten of het traject nog passend is. De gemeente voert hiervoor periodiek voortgangsgesprekken met de inburgeringsplichtige zolang het inburgeringstraject loopt. Het aantal gesprekken gedurende het inburgeringstraject wordt afgestemd op het niveau van de inburgeringsplichtige (maatwerk).
2. Gedurende de eerste twaalf maanden na aanvang van de inburgeringstermijn vinden minimaal twee voortgangsgesprekken plaats.
3. Ter voorbereiding op deze gesprekken wint de gemeente informatie in bij de organisaties die bij het traject betrokken zijn, bij cursusinstellingen, werkgevers en andere personen.
4. Tijdens het gesprek komen de afspraken uit het PIP aan bod. Met de inburgeringsplichtige wordt besproken of de onderdelen nog aansluiten bij de capaciteiten, de behoeften en de persoonlijke situatie van de inburgeringsplichtige. Het gaat daarbij om:
    a. de afgesproken leerroute;
    b. de ondersteuning en begeleiding tijdens het inburgeringstraject;
    c. de intensiteit van de verschillende onderdelen van het traject;
    d. de participatie-activiteiten;
    e. de vorderingen en inzet van de inburgeringsplichtige; en

f. voor de inburgeringsplichtige die de B1-route volgt: of het taalniveau van deze leerroute voldoende aansluit.

5. De gemeente kan een andere leerroute vaststellen als sinds de start van de inburgeringstermijn, zoals bedoeld in artikel 11, eerste lid van de wet, nog geen anderhalf jaar verstreken is. In bijzondere omstandigheden die de inburgeringsplichtige betreffen, kan van deze termijn worden afgeweken.
6. Op basis van de uitkomst van een voortgangsgesprek kan de gemeente voor de inburgeringsplichtige die de B1-route volgt, bepalen dat de mondelinge en schriftelijke vaardigheden in de Nederlandse taal geheel of gedeeltelijk op het niveau A2 worden geëxamineerd. Dit kan alleen wanneer de inburgeringsplichtige:
   a. ten minste zeshonderd uren taalles heeft gevolgd bij een instelling die voldoet aan de kwaliteitseisen zoals vastgesteld in artikel 32 van de wet; en
   b. zich gedurende deze taallessen voldoende heeft ingespannen. Hierover wordt informatie opgevraagd bij de cursusinstelling die de taallessen verzorgt voordat een besluit wordt genomen.
7. De gemeente maakt een verslag van ieder voortgangsgesprek en deelt dit met de inburgeringsplichtige.
8. Op basis van de uitkomst van deze gesprekken past de gemeente zo nodig (onderdelen van) het PIP aan en stelt dan het PIP opnieuw per beschikking vast.

Artikel 14. Maatschappelijke begeleiding van de asielstatushouder

1. De gemeente zorgt ervoor dat de asielstatushouder maatschappelijke begeleiding krijgt. Deze begeleiding is erop gericht:
   a. de asielstatushouder kennis over de praktische organisatie van de Nederlandse samenleving te verschaffen;
   b. de asielstatushouder te begeleiden en te ondersteunen, met de bedoeling om zijn of haar zelfredzaamheid en participatie te vergroten; en
   c. randvoorwaarden te scheppen, zodat de asielstatushouder tijdig met het inburgeringstraject kan starten.
2. De maatschappelijke begeleiding bestaat in ieder geval uit:
   a. praktische hulp bij het regelen van basisvoorzieningen zoals wonen, zorg, werk, inkomen, verzekeringen en onderwijs;
   b. een kennismaking met de woonomgeving;
   c. passende voorlichting over de basisvoorzieningen in de Nederlandse samenleving; en
   d. een kennismaking met maatschappelijke organisaties die voor de inburgeringsplichtige van belang zijn.
3. De maatschappelijke begeleiding wordt gegeven door een door de gemeente aan te wijzen organisatie].
4. De begeleiding start zo spoedig mogelijk na koppeling van de asielstatushouder aan de gemeente, maar in ieder geval op de dag dat de asielstatushouder in de

basisregistratie personen (BRP) in de gemeente staat ingeschreven en daadwerkelijk in de gemeente woont.
5. De gemeente stemt de inhoud en duur van de maatschappelijke begeleiding af op het startniveau, de vaardigheden, de persoonlijke omstandigheden en de maatschappelijke positie van de asielstatushouder.

Artikel 15. Handhaving

1. De inburgeringsplichtige is verplicht om:
   a. na de oproep te verschijnen bij de brede intake en hieraan mee te werken; en
   b. de afspraken in het PIP na te komen, waaronder deelname aan voortgangsgesprekken en aan activiteiten in het kader van de MAP en het PVT.
2. De asielstatushouder is daarnaast ook verplicht deel te nemen aan de taallessen en andere activiteiten van de gevolgde leerroute.

Artikel 16. Handhaving verplichtingen bij de brede intake

1. Wanneer de inburgeringsplichtige na de eerste oproep voor de brede intake niet verschijnt of onvoldoende meewerkt, geeft de gemeente een schriftelijke waarschuwing. De gemeente wijst daarbij op de gevolgen voor de inburgeringsplichtige als hij of zij opnieuw niet verschijnt na een oproep of als hij of zij op een andere manier onvoldoende meewerkt aan de brede intake. De gemeente nodigt de inburgeringsplichtige opnieuw uit om te verschijnen binnen een termijn van twee weken.
2. Wanneer de inburgeringsplichtige na deze volgende oproep niet verschijnt of onvoldoende meewerkt, legt de gemeente de inburgeringsplichtige een boete op. De hoogte van de boete is vastgesteld in artikel 7 afdeling 1 van Besluit inburgering 2021 (hierna Besluit).
3. Voordat de gemeente een boete oplegt, wordt onderzocht waarom de inburgeringsplichtige niet komt of onvoldoende meewerkt. De inburgeringsplichtige krijgt in een gesprek hierover de gelegenheid een verklaring te geven. Wanneer de inburgeringsplichtige niet verschijnt bij dit gesprek, biedt de gemeente hem of haar de gelegenheid zijn of haar zienswijze binnen twee weken per schriftelijk kenbaar te maken.
4. De gemeente legt geen boete op wanneer aannemelijk is dat iedere verwijtbaarheid ontbreekt.
5. De gemeente legt een lagere boete op dan vastgesteld in artikel 7 afdeling 1 van het Besluit als op basis van de reactie van de inburgeringsplichtige aannemelijk is dat de boete vanwege bijzondere omstandigheden te hoog is of als er anderszins sprake is van bijzondere omstandigheden die een lagere boete rechtvaardigen.
6. In de brief (beschikking) waarmee de boete wordt opgelegd, nodigt de gemeente de inburgeringsplichtige opnieuw uit om binnen twee weken alsnog te verschijnen of mee te werken. Wanneer de inburgeringsplichtige hieraan niet

voldoet, legt de gemeente weer een boete op met inachtneming van artikel 7 afdeling 1 van het Besluit.

Artikel 17. Handhaving tijdens het inburgeringstraject

1. De gemeente legt een boete op als de inburgeringsplichtige de afspraken in het PIP tijdens het inburgeringstraject verwijtbaar niet of onvoldoende nakomt.
2. De gemeente legt de asielstatushouder een boete op als hij verwijtbaar niet of onvoldoende deelneemt aan de activiteiten van de gekozen leerroute.
3. Voordat de gemeente een boete oplegt, wordt onderzocht waarom de afspraken in het PIP of de afspraken over de activiteiten bij de gekozen leerroute niet zijn nagekomen. De inburgeringsplichtige krijgt in een gesprek hierover de gelegenheid een verklaring te geven. Wanneer de inburgeringsplichtige niet verschijnt bij dit gesprek, biedt de gemeente hem of haar de gelegenheid zijn of haar zienswijze binnen twee weken schriftelijk kenbaar te maken.
4. Op basis van het gesprek met de inburgeringsplichtige dan wel zijn of haar schriftelijke zienswijze bepaalt de gemeente de mate van verwijtbaarheid. Als er sprake is van opzet, van grove schuld, van normale verwijtbaarheid of van verminderde verwijtbaarheid stemt de gemeente de hoogte van de boete daarop af met inachtneming van artikel 7 afdeling 1 van het Besluit.
5. De gemeente legt geen boete op wanneer aannemelijk is dat iedere verwijtbaarheid ontbreekt.

Artikel 18. Samenhang met handhaving op grond van de Participatiewet

1. Wanneer een inburgeringsplichtige een uitkering op grond van de Participatiewet (Pw) ontvangt en zich niet houdt aan verplichtingen en afspraken waarop een verlaging kan worden toegepast op grond van de artikelen 9, 9a, 18, 18b, 55 en 56a van de Pw dan vindt verlaging van de uitkering plaats op grond van voornoemde artikelen en de verordening zoals bedoeld in artikel 8 eerste lid onder a Pw. De gemeente legt voor dezelfde gedraging dan geen bestuurlijke boete op grond van de wet Inburgering (hierna; de wet) op.
2. Wanneer een inburgeringsplichtige die een bijstandsuitkering ontvangt zich niet houdt aan verplichtingen en afspraken in het PIP, die niet vallen onder de in lid 1 genoemde artikelen, legt de gemeente een boete op grond van de wet op. De gemeente verlaagt in dat geval voor dezelfde gedraging de bijstandsuitkering niet.
3. Bij de keuze tussen i) handhaving op grond van de Pw door een verlaging van de uitkering en ii) handhaving op grond van de wet via een boete weegt de gemeente ook af welke wijze van handhaving, rekening houdend met de gevolgen hiervan voor de inburgeringsplichtige, naar haar oordeel het best bijdraagt aan het beoogde effect, te weten het succesvol voltooien van het inburgeringstraject. Wijkt deze keuze af van lid 1 en lid 2 dan dient dit gemotiveerd te worden aangegeven.

4. In de brief (beschikking) aan de inburgeringsplichtige vermeldt de gemeente of er een boete op grond van de wet wordt opgelegd of dat de uitkering wordt verlaagd op grond van de Pw.
5. Wanneer de inburgeringsplichtige een boete op grond van de wet wordt opgelegd in de periode dat de gemeente verantwoordelijk is voor het financieel ontzorgen op grond van artikel 56a Participatiewet, dan kan de gemeente de boete met de uitkering verrekenen. De gemeente houdt hierbij rekening met een fictieve draagkracht van 5 procent van bijstandsnorm die van toepassing is, inclusief vakantietoeslag.

Artikel 19. Intrekking verordening Wet inburgering gemeente Wijchen

1. De verordening Wet inburgering gemeente Wijchen 2010, vastgesteld op 19 mei 2011, wordt ingetrokken. Zij blijft wel van toepassing op degene die op grond van de Wet inburgering inburgeringsplichtig is op de dag voorafgaand aan de inwerkingtreding van de wet.

Artikel 20. Inwerkingtreding en citeertitel

1. Deze verordening treedt tegelijk met de Wet inburgering 2021 in werking.
2. Deze verordening wordt genoemd: Verordening inburgering gemeente Wijchen 2022.

Aldus besloten in de openbare vergadering van 25 november 2021 ;

de raadsgriffier,	de voorzitter,
drs. A.B. Berendsen	M. van Beek

Raadsbesluit

De Raad van de gemeente Wijchen,

Overwegende dat de Boeteverordening Wet inburgering nieuwkomers 2004, gemeente Wijchen niet meer actueel is;

Gelezen het voorstel van het college van 12 oktober 2021;

Gelet op de nieuwe Wet inburgering 2021 en artikel 149 van de Gemeentewet.

Besluit:

1. De Boeteverordening Wet inburgering nieuwkomers, gemeente Wijchen, zoals vastgesteld in de openbare raadsvergadering van 21 oktober 2004, in te trekken.

Deze verordening wordt ingetrokken per 1 januari 2022.

Aldus besloten in de openbare vergadering van 25 november 2021;

de raadsgriffier,	de voorzitter,
drs. A.B. Berendsen	M. van Beek

Raad openbaar Wijchen

Dossiernummer	3240
Extern Zaak ID	Z/21/067305
Vertrouwelijk	Nee
Vergaderdatum	16 december 2021
Agendapunt	12.m
Titel	67305 beslisnota Peuteropvang en voorschoolse educatie 2022
Organisatieonderdeel	domein Sociale leefomgeving - team Welzijn, Onderwijs en Sport
Eigenaar	Ribbink, Rob
Soort nota	Beslisnota
Programma/Paragraaf	P4 Onderwijs
Portefeuillehouder(s) Wijchen	Loermans, P.L.J. (Paul)
Telefoonnummer steller	0884327344

Bijlagen
Bijlage_subsidiebeschikking peuteropvang en voorschoolse educatie 2022
Bijlage_Begroting Peuteropvang en voorschoolse educatie 2022
Bijlage_Begroting Peuteropvang Wijchen 2022 met toedeling aan OAB gelden
Beslisnota 67305 Subsidieverlening peuteropvang en voorschoolse educatie 2022

Geagendeerd	**Vergaderdatum**
College BenW openbaar Wijchen	7 december 2021
Stukken gemeenteraad Wijchen	14 december 2021
Raad openbaar Wijchen	**16 december 2021**

Voorgesteld besluit

De Gemeenteraad besluit:

1. Voor de uitvoering van de peuteropvang in 2022 een budgetsubsidie te verlenen van € 218.598 aan De eerste stap Kinderopvang conform bijgevoegde subsidiebeschikking.
2. Voor de uitvoering van voorschoolse educatie in 2022 een normsubsidie te verlenen van € 304.950 aan De eerste stap Kinderopvang conform bijgevoegde subsidiebeschikking.

Besluit (Aangenomen)

De Gemeenteraad besluit:

1. Voor de uitvoering van de peuteropvang in 2022 een budgetsubsidie te verlenen van € 218.598 aan De eerste stap Kinderopvang conform bijgevoegde subsidiebeschikking.
2. Voor de uitvoering van voorschoolse educatie in 2022 een normsubsidie te verlenen van € 304.950 aan De eerste stap Kinderopvang conform bijgevoegde subsidiebeschikking.

Gemeente Wijchen
Kasteellaan 27
Postbus 9000
6600 HA Wijchen

t 088 432 70 00
e gemeente@wijchen.nl

contactpersoon
Rob Ribbink
t 088 432 7344

ons kenmerk
Z/21/067305

De eerste stap, kinderopvang B.V.
T.a.v. mw. A. Janssen
Laantje 11
6602 AA Wijchen

datum CONCEPT
onderwerp Subsidieverlening
Verzonden

Beste mevrouw Janssen,

Op 30 september 2021 ontving het college uw subsidieaanvraag voor de uitvoering van de peuteropvang en voorschoolse educatie in 2022, door de aanbieding van de concept begroting. Op 1 december 2021 volgde de definitieve begroting bij de aanvraag. Het college heeft uw aanvraag verder in behandeling genomen, en heeft ons het advies voor besluitvorming voorgelegd. In deze brief leest u wat we hebben besloten over uw subsidieaanvraag.

Besluit: subsidie peuteropvang 2022
In onze raadsvergadering van DATUM hebben we besloten om De eerste stap Kinderopvang een budgetsubsidie van **€ 218.598** te verlenen voor de uitvoering van de peuteropvang in 2022. De basis voor deze subsidie is de door u aangeleverde begroting 2022 inclusief de daarbij opgenomen locaties voor peuteropvang. Ouders betalen een inkomensafhankelijke ouderbijdrage.

Op deze subsidieverlening zijn de Algemene Subsidieverordening Wijchen 2018 en het Aanwijzingsbesluit Dienst van Algemeen Economisch Belang (DAEB) peuteropvang 2022-2026 overeenkomstig van toepassing.

De subsidie bestaat uit de volgende bedragen:
- **€ 73.498** voor peuteropvang ten behoeve van ouders die niet in aanmerking komen voor kinderopvangtoeslag.
- **€ 145.100** compensatiesteun voor de hogere kostprijs in de peuteropvang.

Aan welke voorwaarden moet u voldoen voor deze subsidie?
De budgetsubsidie is bedoeld voor de uitvoering van peuteropvang in 2022 als dienst van algemeen economisch belang in de gemeente Wijchen.
Het gaat hierbij om de volgende voorwaarden:

1. U zorgt voor voldoende aanbod peuteropvang voor ouders die niet in aanmerking komen voor kinderopvangtoeslag.
2. Onder peuteropvang verstaan we kortdurende educatieve opvang gericht op taal, rekenen, motoriek en sociaal-emotionele ontwikkeling voor kinderen van 2 tot 4 jaar.
3. Kortdurend houdt in: 4 uur per dag verdeeld over twee weekdagen (totaal dus 8 uur in de week voor een peuter), Gedurende 40 weken.
4. Peuteropvang is gericht op ontwikkelingsstimulering en voorbereiding op de basisschool.
5. U zorgt ervoor dat de peuteropvang bijdraagt aan de (taal)ontwikkeling van de peuters. Dit wordt bereikt door het bieden van gevarieerde en aansprekende (educatieve) activiteiten die afgestemd zijn op de leeftijd en het ontwikkelingsstadium van de peuters. Peuteropvang speelt een belangrijke rol in de sluitende en eenduidige aanpak van de begeleiding van kinderen in de leeftijd van 0 tot 6 jaar binnen het Jeugdbeleid van de gemeente Wijchen.
6. U verzorgt peuteropvang op 10 locaties verspreid over Wijchen (7), Alverna, Batenburg en Bergharen. De totale capaciteit bedraagt 176 reguliere kindplaatsen.
7. U realiseert een gemiddelde bezettingsgraad over de 10 locaties van 75% reguliere peuterplaatsen. Dit komt overeen met een bezetting van 42.240 uren peuteropvang. Dit is conform uw aanvraag. Hiervan heeft u 24% geprognotiseerd als niet-kinderopvangtoeslag uren.
8. Indien de bezetting achterblijft, stelt u de capaciteit bij daar waar nodig.
9. De kostprijs per uur is begroot op € 13,77 per bezet uur. Bij de vaststelling wordt afgerekend op basis van de werkelijke kostprijs per uur. Het bedrag zoals opgenomen in de gemeentebegroting voor peuteropvang geldt daarbij als subsidieplafond.
10. U voldoet aan de kwaliteitseisen die de Wet kinderopvang en bijbehorende besluiten en regelingen stellen aan verantwoorde kinderopvang.
11. Om de huidige doorgaande lijn binnen de voor- en vroegschoolse voorzieningen te behouden werkt u aantoonbaar samen met een basisschool en zijn de peutergroepen gehuisvest in of naast het schoolgebouw. Er is afstemming op verschillende onderdelen van de doorgaande lijn zoals het educatief handelen, de zorgstructuur en ouderbetrokkenheid. Daarnaast zijn er afspraken over de overgang van de peuters naar de basisschool vastgelegd. Er wordt gewerkt met een peutervolgsysteem.
12. *Indienen van een tussentijdse rapportage:*
    U dient vóór 1 augustus 2022 bij het college een tussentijdse rapportage in waarin de inhoudelijke en financiële gegevens over het eerste half jaar (januari t/m juni) zijn opgenomen. Het inhoudelijk deel bevat tenminste gegevens over de capaciteit, de bezetting en de bereikte doelgroepen in de peuteropvang. Het financieel overzicht bevat een globaal inzicht in de verlies- en winstrekening en een toelichting op hoofdlijnen inzake de financiële status op dat moment en de financiële verwachtingen (meevallers, tegenvallers) voor de resterende maanden. Het financiële overzicht wordt ook afgezet tegen het geïndexeerde *Expertmodel Kostprijs peuteropvang.*

Gemeente Wijchen
Kasteellaan 27
Postbus 9000
6600 HA Wijchen

t 088 432 70 00
e gemeente@wijchen.nl

13. *Indienen van een aanvraag tot subsidievaststelling:*
    Na afloop van 2022 en vóór 1 juni 2023 dient u een aanvraag in tot vaststelling van deze subsidie. Dat doet u bij het college. De vereisten bij de aanvraag staan in onze Algemene Subsidieverordening 2018. In aanvulling daarop dient u aan de volgende vereisten te voldoen:
    - De subsidie wordt verantwoord in de jaarrekening van De eerste stap Kinderopvang BV. De gemeente Wijchen ontvangt een exemplaar van deze jaarrekening, welke voorzien is van een goedkeurende controleverklaring door de accountant;
    - Voor de aansluiting tussen de verstrekte subsidie en de in de jaarrekening van De eerste stap Kinderopvang BV verantwoorde subsidie verstrekt uw accountant een brugstaat (leadsheet) aan de gemeente Wijchen;
    - Voor de verrichte controlewerkzaamheden met betrekking tot de subsidie verstrekt uw accountant het *workpaper* waaruit het aantal uren blijkt dat aan peuteropvang is besteed en tevens met de gemeente overeengekomen kostprijstarieven per uur onder aftrek van de ouderbijdragen of het reguliere tarief dat voor kinderopvangtoeslag in aanmerking wordt genomen.
    - Uw accountant licht de verrichte werkzaamheden toe aan de gemeente Wijchen, voor zover hier behoefte aan is.
    - De kosten die betrekking hebben op de peuteropvang worden vergeleken met het geïndexeerde *Expertmodel Kostprijs peuteropvang.*
    - Het jaarverslag bevat tenminste inhoudelijke gegevens over het aanbod, de geleverde prestaties, de bereikte doelgroepen en de bezettingsgraad.

Besluit: Subsidie voorschoolse educatie 2022
In onze raadsvergadering van DATUM hebben we besloten om De eerste stap Kinderopvang een normsubsidie van **€ 304.950** te verlenen voor de uitvoering van voorschoolse educatie in 2022. Op deze subsidieverlening zijn de Algemene subsidieverordening 2018 en de Subsidieregeling Wijchen 2018 overeenkomstig van toepassing.

De subsidie is opgebouwd uit een normbedrag per bezet uur en een bedrag van € 42.902 meerkosten peuteropvang die toe te rekenen zijn aan het Onderwijsachterstandenbeleid. De kostprijs per bezet uur voor de voorschoolse educatie hebben we vastgesteld op € 15,41.

Voorwaarden voor deze subsidie
In onze Subsidieregeling staan de voorwaarden vermeld waar u zich aan dient te houden. Verder gelden de volgende voorwaarden:

1. U biedt voorschoolse educatie aan op 7 locaties voor peuteropvang in de gemeente Wijchen.
2. U biedt in totaal 40 kindplaatsen voor voorschoolse educatie aan.
3. Voorschoolse educatie is voor peuters vanaf 2 jaar tot 4 jaar.
4. Het voorschoolse aanbod bestaat uit:
   - 4 uur per dag verdeeld over 4 weekdagen (totaal 16 uur in de week voor een doelgroeppeuter), gedurende 40 weken per jaar.
5. U zorgt ervoor dat doelgroeppeuters vanaf 2,5 jaar tot 4 jaar een aanbod ontvangen van 960 uur voorschoolse educatie.
6. Voor kinderen die vóór 1 augustus 2020 2,5 jaar of ouder waren én voorschoolse educatie volgden, geldt een overgangsbepaling. Zij hoeven niet te voldoen aan de norm van 960 uur VVE in 1,5 jaar tijd.
7. U realiseert een gemiddelde bezettingsgraad van de kindplaatsen voorschoolse educatie van 75%. Dit komt overeen met een bezetting van 19.200 uren. Dit is conform uw aanvraag.
8. Ouders betalen een inkomensafhankelijke ouderbijdrage voor de eerste twee dagdelen. De volgende twee dagdelen zijn voor ouders gratis.

Wanneer ontvangt u de subsidie?
Wij maken de beide subsidies als kwartaalvoorschot over op uw rekeningnummer NL.80.RABO.0107271400 in de eerste zeven dagen van de eerste maand van ieder kwartaal in 2022.

Kwartaalvoorschot budgetsubsidie:	€ 54.649,50
Kwartaalvoorschot normsubsidie:	€ 76.237,50
Totaal door u per kwartaal te ontvangen:	*€ 130.887,00*

U heeft van het college van b&w het 1e kwartaalvoorschot inmiddels ontvangen.

Heeft u vragen?
Als u vragen heeft over deze brief, neemt u dan gerust contact op met Rob Ribbink. Zijn telefoonnummer is 088 432 7344. Zijn e-mail is r.ribbink@drutenwijchen.nl.
Voor vragen over de uitbetaling kunt u contact opnemen met crediteuren@wijchen.nl.

Met vriendelijke groet,
gemeenteraad van Wijchen

M. van Beek	drs A.B. Berendsen
voorzitter	griffier

Bezwaarschriftbijsluiter

Hoe maakt u bezwaar tegen dit besluit?
Bent u het niet eens met dit besluit? Dan kunt u daartegen bezwaar maken. Dat doet u door een brief te schrijven aan de instantie die het besluit heeft genomen. In de meeste gevallen is dat het college van burgemeester en wethouders. Maar het kan ook gaan om een besluit van de raad of de burgemeester.
U stuurt uw bezwaar aan het college van burgemeester en wethouders (of raad of burgemeester) van Wijchen, Postbus 9000, 6600 HA Wijchen.
Let op: uw bezwaarschrift per e-mail indienen is niet mogelijk!

Bezwaarschrift
De brief waarmee u bezwaar maakt heet bezwaarschrift.
In uw bezwaarschrift moet het volgende staan:
a. uw naam en adres
b. de datum
c. een omschrijving van het besluit waartegen u bezwaar maakt
d. de reden waarom u bezwaar maakt

Vergeet u niet het bezwaarschrift te ondertekenen en stuur zo mogelijk een kopie mee van het besluit waartegen u bezwaar maakt.
Indien u ook uw emailadres en telefoonnummer in het bezwaarschrift vermeldt, dan neemt mogelijk een interne mediator contact met u op om te onderzoeken of uw bezwaarschrift informeel kan worden opgelost.

Termijn
U heeft zes weken de tijd om bezwaar te maken. Deze termijn begint op de dag na de bekendmaking van het besluit: dat is de dag ná de datum, waarop het besluit is verzonden. Uw bezwaar moet vóór het einde van de termijn bij ons binnen zijn.

Voorlopige voorziening
Wanneer u bezwaar maakt, blijft het besluit - in ieder geval totdat een beslissing op het bezwaarschrift is genomen - in stand. Om te voorkomen dat er onherstelbare gevolgen ontstaan, kunt u de voorzieningenrechter van de Rechtbank Gelderland om een voorlopige voorziening vragen. Dat is een tijdelijke oplossing, die geldt totdat op uw bezwaar is beslist. In het geval van een omgevingsvergunning kan zo'n voorziening inhouden, dat voorlopig niet gebouwd mag worden.
Een verzoek om een voorlopige voorziening wordt op korte termijn behandeld. U stuurt uw schriftelijke verzoek aan de voorzieningenrechter van de Rechtbank Gelderland, Afdeling Bestuursrecht, Postbus 9030, 6800 EM Arnhem.
Voor een voorlopige voorziening betaalt u een vergoeding: griffierecht. Een natuurlijk persoon betaalt bij de rechtbank € 49, - voor zaken die betrekking hebben op uitkering, huurtoeslag of belastingzaken. Voor de overige zaken betaalt een natuurlijk persoon € 181,-. Een rechtspersoon (vereniging, stichting, NV, BV) betaalt altijd € 360,-. Deze bedragen gelden vanaf 1 januari 2021.

Digitaal voorlopige voorziening instellen
Het is ook mogelijk om digitaal een verzoekschrift in te dienen bij genoemde rechtbank via: https://mijn.rechtspraak.nl/start/burger#:Beroep-bij-de-rechtbank
Daarvoor moet u wel beschikken over een elektronische handtekening (DigiD). Kijk op de genoemde site voor de precieze voorwaarden.

Nog vragen?
Heeft u nog vragen? Neem dan gerust contact op met de secretaris van de bezwaarschriftencommissie van de gemeente Wijchen, te bereiken via 088 432 70 00.

Begroting peuteropvang en VVE 2022 Gemeente Wijchen

Uitgangspunten en basisgegevens

		Verhouding personele : materiele kosten	
Verwachte loonkosten ontwikkeling 2022	3,80%	80%	3,40%
Verwachte inflatie (geharmon. CPI) 2022	1,80%	20%	
Tarief peuteropvang is gelijk aan KDO 40-weken en stijgt conform max WKO-uurtarief in 2022 tov 2021 met			0,51%

	# weken	Regulier 2 dagdelen	VVE 4 dagdelen	Totaal
Aantal uur per week week	40	8	16	
Capaciteit in kindplaatsen		176	40	256
Aandeel VVE			16%	100%
Capaciteit in uren		56.320	25.600	81.920
Bezetting (inschatting)		75%	75%	75%
Bezette uren		42.240	19.200	61.440
Aandeel opvanguren		*69%*	***31%***	*100%*
Bezette uren door ouders betaald		42.240	9.600	51.840
Aandeel betaalde uren		*81%*	*19%*	*100%*

Begroting peuteropvang en VVE 2022 Gemeente Wijchen

								Subtotaal locaties incl. VVE	Vroeg- en voorschoolse Educatie (VVE)	Totaal PO excl. VVE
Wel/ niet VVE								10	7	
Capaciteit in kindplaatsen	Bron: Marlien 13/7/2021							**256**	**40**	**216**
Aantal groepen	Bron: Marlien 13/7/2021							**16**	2,5	14
Aantal kindplaatsen per groep								16		
Capaciteit in uren								81.920	25.600	56.320
	Aandeel locatie obv capaciteit							100%		
	Aandeel VVE-locatie obv totaal VVE-capaciteit							100%	100%	
Bezette uren PO regulier								42.240		42.240
Bezette uren VVE								19.200	19.200	
Totaal bezette uren								61.440	19.200	42.240
Directe inzeturen medewerkers (incl. taakuren 1,1 uur/week)								12.970	4.389	8.581
Indirecte uren medewerkers (ziekte en opleiding)				opslag	11,3%			1.468	497	971
Wettelijke (144u) en bovenwettelijk verlof (66u) + feestdagen				opslag	17,4%			2.251	762	1.489
Bruto inzet uren medewerkers per jaar								16.689	5.648	11.041
	In FTE			*1872*	*uur/jaar*			*8,9*	*3,0*	*5,9*
Inzeturen pedagogisch coach VVE kinderen								400,0	400,0	
Indirecte uren medewerkers (ziekte-,opleidinguren)				opslag	0,0%			-	-	
Wettelijke (144u) en bovenwettelijk verlof (66u), 5 feestdagen				opslag	0,0%			-	-	
Bruto inzet uren pedagogisch coach								400,0	400,0	-
	Gb.rek.nr									
Omzet KOT ouders reguliere PO	81420	76%	€	9,32	32.102	uur		€ 299.194		€ 299.194
Ouderbijdrage NKOT ouders reguliere PO	81410	24%	€	2,07	10.138	uur		€ 20.985		€ 20.985
Totaal opbrengsten reguliere PO					42.240	uur		€ 320.179		€ 320.179
Omzet KOT ouders VVE	81425	26%	€	9,32	2.496	uur		€ 23.263	€ 23.263	
Ouderbijdrage NKOT ouders VVE	81415	74%	€	1,49	7.104	uur		€ 10.585	€ 10.585	
Totaal opbrengsten VVE					9.600	uur		€ 33.848	€ 33.848	
TOTAAL OPBRENGSTEN					**TOTAAL OPBRENGSTEN**			**€ 354.027**	**€ 33.848**	**€ 320.179**

	Prognose 2021	Begroting 2021 Subsidie-aanvraag	Begroting 2022		Subtotaal locaties incl. VVE	Vroeg- en voorschoolse Educatie (VVE)	Totaal PO excl. VVE
Personeelskosten	€ 500.000	€ 534.233	€ 479.361	€ 29.960	€ 479.361	€ 171.454	€ 307.908
Huisvesting	€ 97.162	€ 98.900	€ 98.867	€ 6.179	€ 98.867	€ 30.896	€ 67.971
Activiteitenkosten	€ 26.884	€ 31.906	€ 27.368	€ 1.710	€ 27.368	€ 8.552	€ 18.815
Kantoor- en organisatiekosten	€ 4.300	€ 11.929	€ 4.378		€ 4.378	€ 1.368	€ 3.010
Afschrijvingen	€ 8.760	€ 23.935	€ 23.762		€ 23.762	€ 7.426	€ 16.337
Overhead: management & Centraal kantoor	€ 235.821	€ 235.821	€ 243.839		€ 243.839	€ 76.200	€ 167.639
Subtotaal overige bedrijfskosten	€ 248.881	€ 271.685	€ 271.979	€ 16.999	€ 271.979	€ 84.993	€ 186.986
TOTAAL KOSTEN	**€ 872.927**	**€ 936.724**	**€ 877.575**		**€ 877.575**	**€ 295.895**	**€ 581.680**
Opbrengsten vanuit ouderbijdragen	€ -410.000	€ -391.801	€ -354.027		€ -354.027	€ -33.848	€ -320.179
Subsidiebehoefte (=kosten -/- opbr. ouderbijdragen)	**€ 462.927**	**€ 544.923**	**€ 523.548**		**€ 523.548**	**€ 262.048**	**€ 261.501**
Kostprijs per (bezet) uur: totaal kosten / bezette uren	€ 12,05	€ 12,71	**€ 14,28**		**€ 14,28**	**€ 15,41**	**€ 13,77**
	Prognose '21	**B2021**	**Begr.2022**				
Kosten per groep	€ 48.496	€ 52.040	€ 54.848		€ 54.848	€ 118.358	€ 43.087
Subsidie-behoefte per groep	€ 25.718	€ 30.273	€ 32.722		€ 32.722	€ 104.819	€ 19.370

Subsidie aanvraag 2022

	Totaal PO	PO Regulier	VVE
Voorcalculatorische / begrote kostprijs	€ 14,28	€ 13,77	€ 15,41
Uitsplitsing subsidie:			
Peuteropvang NKOT-ouders	€ 129.122	€ 73.498	€ 55.624
Compensatiesteun hogere kostprijs peuteropvang (dan 40-wek	€ 246.479	€ 188.003	€ 58.476
VVE 3e en 4e dagdeel	€ 147.948		€ 147.948
Subsidiebehoefte (=kosten -/- opbr. ouderbijdragen)	**€ 523.548**	**€ 261.501**	**€ 262.048**
Organiseren Peutermaand	€ 2.500	€ 2.500	
Overleg PM-ers met basisonderwijs	€ 3.000		€ 3.000
Startblokken training pedagogisch medewerkers	€ 15.000		€ 15.000
Coördinatie multidisciplinair team (/ Komeetoverleg)	€ 2.500		€ 2.500
Totaal te beschikken	**€ 546.548**	**€ 264.001**	**€ 282.548**

Ter vergelijk subsidiebeschikking 2021 obv ingediende subsidie-aanvraag

	Totaal PO	PO Regulier	VVE
Voorcalculatorische / begrote kostprijs	€ 12,70	€ 12,44	€ 13,39
Uitsplitsing subsidie:			
Peuteropvang NKOT-ouders	€ 196.733	€ 87.637	€ 109.096
Compensatiesteun hogere kostprijs peuteropvang (dan 40-wek	€ 210.912	€ 112.450	€ 98.462
VVE boven 5 uur tot 10 uur opvang	€ 137.120		€ 137.120
Subsidiebehoefte (=kosten -/- opbr. ouderbijdragen)	**€ 544.764**	**€ 200.087**	**€ 344.677**
Organiseren Peutermaand	€ 2.500	€ 2.500	
Overleg PM-ers met basisonderwijs	€ 3.000		€ 3.000
Startblokken training pedagogisch medewerkers	€ 15.000		€ 15.000
Coördinatie multidisciplinair team (/ Komeetoverleg)	€ 2.500		€ 2.500
Totaal te beschikken	**€ 567.764**	**€ 202.587**	**€ 365.177**

Correctie 1,5 uur overhevelen naar OAB (alleen VVE locaties)

		Regulier	VVE	Totaal
		2 dagdelen	4 dagdelen	
	# weken	conform methodiek 2020		beschikking
Aantal uur per week week	40	8	16	
Capaciteit in kindplaatsen		176	40	256
Aandeel VVE			14%	100%
Capaciteit in uren		56.320	25.600	81.920
Bezetting (inschatting)		75%	75%	75%
Bezette uren		42.240	19.200	61.440
Aandeel opvanguren		*69%*	***31%***	*100%*
Bezette uren door ouders betaald		42.240	9.600	51.840
Aandeel betaalde uren		*81%*	*19%*	*100%*
Kosten		581.680	295.895	877.575
Opbrengsten		-320.179	-33.848	-354.027
Subsidiebehoefte		261.501	262.048	523.548
Toerekening verhoging kosten 1,5 uur meer open (per dag)		-42.902	42.902	-
Subsidiebehoefte na toerekening		218.598	304.950	523.548
Bezette uren PO regulier ,		42.240		
Niet VVE locaties				
Heumenseweg		1320		
Willibrordusstraat		1320		
De Weem		2640		
Bezette uren PO regulier VVE locaties		36.960		

	obv 5 uur	1,5 uur OAB	
56.320	45.760	10.560	capaciteit in uren
36.960	30.030	6.930	bezetting in uren VVE locaties

Openbaar Zaaknummer: 67305

Beslisnota voor de Gemeenteraad

Onderwerp: Subsidieverlening peuteropvang en voorschoolse educatie 2022

Voorgesteld besluit
de Gemeenteraad besluit:

1. Voor de uitvoering van de peuteropvang in 2022 een budgetsubsidie te verlenen van € 218.598 aan De eerste stap Kinderopvang conform bijgevoegde subsidiebeschikking.
2. Voor de uitvoering van voorschoolse educatie in 2022 een normsubsidie te verlenen van € 304.950 aan De eerste stap Kinderopvang conform bijgevoegde subsidiebeschikking.

Aanleiding
1. Peuteropvang
We hebben peuteropvang beschreven in de nota *Opvang voor alle peuters. W*e hebben de uitvoering van de peuteropvang aangewezen als dienst van algemeen economisch belang (DAEB). De gemeente is verantwoordelijk voor een toereikend aanbod in de peuteropvang voor alle peuters in de leeftijd van 2,5 tot 4 jaar van niet-werkende ouders en alleenverdieners. Daarbij hebben we De eerste stap (opnieuw) de taak gegeven om deze dienst in de gemeente Wijchen uit te voeren. De periode van de DAEB geldt voor het tijdvak 1 januari 2022 tot 1 januari 2026. Voor het uitvoeren van de peuteropvang ontvangt De eerste stap een jaarlijkse budgetsubsidie.

De eerste stap heeft een aanvraag tot subsidieverlening voor 2022 ingediend. Het betreft een budgetsubsidie. Het aangevraagde bedrag is hoger dan € 100.000. Dat betekent in beide gevallen dat uw raad het besluit neemt tot subsidieverlening. In de bijlage vindt u de begroting 2022 voor de peuteropvang.

2. Voorschoolse educatie
Voorschoolse educatie is een wettelijke verantwoordelijkheid van gemeenten en is vastgelegd in de Wet primair onderwijs. Voorschoolse educatie is bedoeld voor peuters die een taal- en/of ontwikkelingsachterstand hebben of die dreigen op te lopen (doelgroeppeuters). Voor doelgroeppeuters zijn wij wettelijk verplicht een aanbod beschikbaar te hebben van ten minste 960 uur in 1,5 jaar aan activiteiten gericht op het stimuleren van de ontwikkelingsdomeinen taal, rekenen, motoriek en sociaal-emotionele ontwikkeling. Dit aanbod hebben wij verdeeld over 40 weken per jaar. Doelgroeppeuters ontvangen 16 uur per week voorschoolse educatie (verdeel over 4 dagdelen van 4 uur).

De eerste stap heeft een subsidieaanvraag ingediend voor 2022. Wij streven in ons beleid naar gemengde groepen van “reguliere” peuters en doelgroeppeuters. Dit is goed voor de (taal) ontwikkeling van de doelgroeppeuters. Daarom hebben we de openingstijden voor de reguliere peuters gelijkgesteld aan die van de doelgroeppeuters. Dat betekent dat de reguliere peuters een aanbod krijgen van 8 uur per week (2 dagdelen van 4 uur).

Het aangevraagde bedrag is hoger dan € 100.000. Dat betekent dat uw raad het besluit neemt tot subsidieverlening.

Eerdere besluiten

Datum	**Korte omschrijving eerder genomen besluit (vermeld zo mogelijk het zaaknummer/documentnummer)**
22 juni 2017	17 4 5581 Beleid peuteropvang en voorschoolse educatie.

Gewenst resultaat
- Een toereikend aanbod in de peuteropvang voor alle peuters in de leeftijd van 2 tot 4 jaar van niet-werkende ouders en alleenverdieners.
- Een fijnmazig netwerk van peuteropvang op 10 locaties in onze gemeente.
- 100% bereik van peuters (verdeeld over peuteropvang en kinderdagopvang).
- Een gemengde samenstelling van peuters van ouders mét en zonder recht op kinderopvangtoeslag in de peuteropvang door een voor ouders financieel acceptabel aanbod.
- Gemengde groepen van "reguliere" peuters en doelgroeppeuters.
- Een voldoende en een kwalitatief goed aanbod van voorschoolse educatie voor doelgroeppeuters in de leeftijd van 2 tot 4 jaar. De eerste stap realiseert voor de subsidie een capaciteit van 40 kindplaatsen verdeeld over 7 locaties, waarbij een doelgroeppeuter in 1,5 jaar 960 uur aanbod ontvangt.

Argumenten
1.1 De subsidie stelt De eerste stap in staat om een voldoende en een voor ouders financieel toegankelijk aanbod peuteropvang te realiseren.
Wij zijn wettelijk verantwoordelijk voor het financieren van peuterplaatsen voor kinderen van ouders die geen recht hebben op kinderopvangtoeslag (niet-werkende ouders en alleenverdieners). Dit realiseren we in een fijnmazig netwerk van 10 locaties voor peuteropvang waar de peuters 2 dagdelen per week (van 4 uur per dagdeel gedurende 40 weken) heen gaan. Zo kunnen peuters dichtbij huis naar de peuteropvang. De locaties zijn gekoppeld aan een basisschool zodat we de peuters ook goed kunnen voorbereiden op en toeleiden naar het basisonderwijs.

1.2 De subsidie bedraagt niet meer dan de netto-kosten die verband houden met het uitvoeren van de dienst van algemeen economisch belang.
Dit betreft het verschil tussen de met de uitvoering gemaakte werkelijke kosten en de met de uitvoering verkregen opbrengsten.

2.1 De eerste stap voldoet aan de subsidievoorwaarden van de subsidieregeling.
De eerste stap verzorgt voor peuters met een (risico op) een taal- en/of ontwikkelingsachterstand al jaren de voorschoolse educatie. Er is een goede samenwerking met Kans & Kleur voor de doorgaande leerlijn en warme overdracht van voor- naar vroegschool. De peuteropvang-locaties zijn in het landelijk register kinderopvang opgenomen met de aanduiding VVE. Ze voldoen aan de wettelijke kwaliteitseisen voor voorschoolse educatie.

Tegenargumenten en risico's
1.1 De subsidiebehoefte is berekend op de aanname dat de verhouding tussen ouders mét en ouders zonder kinderopvangtoeslag 76-24 is, op basis van de ervaring in 2021. Indien die verhouding verschuift, verandert de subsidiebehoefte.

De aannames zijn gebaseerd op de ervaringscijfers van De eerste stap. De eerste stap houdt rekening met een lagere ouderbijdrage als gevolg van een afnemende bezetting. Het aantal kinderen in de peuteropvang daalt doordat meer tweeverdienende ouders kiezen voor dagopvang. Er zal daardoor minder beroep op kinderopvangtoeslag gedaan worden en meer op gemeentelijke bijdrage. Vóór corona was de verhouding 80-20.

1.2 Daarnaast houden we rekening met een bezettingsgraad van 75%. Indien dat percentage verandert, verandert ook de subsidiebehoefte.
Verdeeld over 10 locaties bereiken we een verwachte bezetting van 75%. Dit is inclusief peuterplaatsen voorschoolse educatie. Door de dalende trend, is de capaciteit reguliere peuterplaatsen ten opzichte van 2021 al verlaagd van 208 naar 176. Om op zoveel mogelijk locaties de mogelijkheid tot VVE te behouden kiezen we ervoor om de groepsgrootte op sommige dagdelen terug te brengen tot 8 plaatsen en met 1 beroepskracht te werken. Dit is weliswaar niet ideaal en efficiënt, maar is beter dan dagdelen te schrappen waardoor er geen VVE meer mogelijk is.

Financiële gevolgen
De budgetsubsidie bestaat uit:
- **€ 73.498** voor peuteropvang ten behoeve van ouders die niet in aanmerking komen voor kinderopvangtoeslag.
- **€ 145.100** compensatiesteun voor de hogere kostprijs in de peuteropvang.

Het bedrag van € 218.598 past binnen het gemeentelijk budget voor de peuteropvang zoals vastgesteld in de gemeentebegroting 2022.

De normsubsidie is gebaseerd op de bezette uren-norm, met een kostprijs per uur van € 15,41. De subsidiebehoefte bedraagt € 262.048. Daarbovenop volgt de toerekening aan Onderwijsachterstandenbeleid van de kostenverhoging à 1,5 uur meer open (per week) voor reguliere peuteropvang op de VVE locaties. De toerekening is € 42.902. Daardoor komt de totale normsubsidie op € 304.950

Dit bedrag dekken we uit de specifieke uitkering OAB voor 2022 die we van het Rijk ontvangen. We hebben voor 2022 € 461.000 aan OAB middelen toegekend gekregen. Dit is geoormerkt geld.

Communicatie
Niet van toepassing.

Inwonersparticipatie
Niet van toepassing.

Uitvoering of Vervolgstappen
De eerste stap ontvang een beschikking tot subsidieverlening.

Geheimhouding:
Niet van toepassing.

Raad openbaar Wijchen

Dossiernummer	3148
Extern Zaak ID	Z/20/053732
Vertrouwelijk	Nee
Vergaderdatum	16 december 2021
Agendapunt	12.n
Titel	53732 Beslisnota Aanvraag voorbereidingskrediet voor de ontwikkeling van de woningbouwlocatie Balgoij-West
Organisatieonderdeel	domein Fysieke leefomgeving - team Gebiedsontwikkeling
Eigenaar	Flier, Menno
Soort nota	Beslisnota
Programma/Paragraaf	§9 Grondbeleid
Portefeuillehouder(s) Wijchen	Gerrits, G.W.R. (Geert)
Telefoonnummer steller	088-4327458

Bijlagen
Beslisnota 53732 aanvraag voorbereidingskrediet voor de ontwikkeling van de woningbouwlocatie Balgoij-West

Geagendeerd	**Vergaderdatum**
College BenW openbaar Wijchen	23 november 2021
Stukken gemeenteraad Wijchen	30 november 2021
Commissievergadering Wijchen	9 december 2021
Raad openbaar Wijchen	**16 december 2021**

Voorgesteld besluit

De gemeenteraad besluit:

1. Een voorbereidingskrediet van € 60.000,- beschikbaar te stellen voor de gemeentelijke plankosten voor de ontwikkeling van de woningbouwlocatie Balgoij-West.
2. Dit krediet te dekken uit de toekomstige bijdrage van de ontwikkelaar op grond van een nog te sluiten anterieure overeenkomst.

Besluit (Aangenomen)

De gemeenteraad besluit:
1. Een voorbereidingskrediet van € 60.000,- beschikbaar te stellen voor de gemeentelijke plankosten voor de ontwikkeling van de woningbouwlocatie Balgoij-West.
2. Dit krediet te dekken uit de toekomstige bijdrage van de ontwikkelaar op grond van een nog te sluiten anterieure overeenkomst.

Openbaar Zaaknummer: 53732

Beslisnota voor de Gemeenteraad

Onderwerp:
Aanvraag voorbereidingskrediet voor de ontwikkeling van de woningbouwlocatie Balgoij-West.

Voorgesteld besluit
De Gemeenteraad besluit:
1. Een voorbereidingskrediet van € 60.000,- beschikbaar te stellen voor de gemeentelijke plankosten voor de ontwikkeling van de woningbouwlocatie Balgoij-West.
2. Dit krediet te dekken uit de toekomstige bijdrage van de ontwikkelaar op grond van een nog te sluiten anterieure overeenkomst.

Aanleiding
In Balgoij is een groep jongeren al een tijd op zoek naar een locatie waar starterswoningen gerealiseerd kunnen worden. Deze groep heeft zich verenigd in een Collectief Particulier Opdrachtgeverschap (hierna: CPO). Uiteindelijk is er een locatie gevonden ten zuiden van de Maasakkers, die geen eigendom is van de gemeente.
Na ons besluit tot principemedewerking in november vorig jaar hebben wij met alle betrokken partijen intensief overlegd, zowel ambtelijk als bestuurlijk, om te komen tot intentieovereenkomsten. Met de eigenaar van de locatie ten zuiden van de Maasakkers én zijn ontwikkelaar hebben wij op 21 oktober jl. een intentieovereenkomst gesloten voor de bouw van circa 32 woningen. Ook sloten wij op deze datum een intentieovereenkomst met de Vereniging CPO Balgoij voor de bouw van 12 starterswoningen op deze locatie (als onderdeel van genoemde 32 woningen). Met onze informatienota van 15 oktober 2021 (Z/20/053732) hebben wij uw raad over de totstandkoming en de inhoud van deze overeenkomsten geïnformeerd.
In de intentieovereenkomst met de grondeigenaar én de ontwikkelaar is vastgelegd dat de ontwikkelaar alle ambtelijke uren en de onderzoekskosten aan de gemeente vergoedt. Ook is daarin vastgelegd dat de ontwikkelaar voor zijn rekening het ontwerpbestemmingsplan met de bijbehorende onderzoeksrapporten aanlevert.
Om rechtmatig de diverse werkzaamheden voor de ontwikkeling van de woningbouwlocatie Balgoij-West te kunnen uitvoeren is een voorbereidingskrediet noodzakelijk. De gemeentelijke kosten komen ten laste van dit krediet en worden op de ontwikkelaar verhaald via een anterieure overeenkomst. De insteek is dat deze gebiedsontwikkeling voor de gemeente minimaal budgettair neutraal is.

Eerdere besluiten
Niet van toepassing.

Gewenst resultaat
Wij geven invulling aan de woningbouwbehoefte in Balgoij door het CPO-project te ondersteunen -als onderdeel van een grotere gebiedsontwikkeling- en door de ambtelijke uren en de planeconomische advieskosten voor te financieren. Door het beschikbaar stellen van een voorbereidingskrediet kan gerechtvaardigd verder worden gewerkt aan de realisatie van de woningbouwlocatie Balgoij-West.

Argumenten

1.1 Hierdoor kunnen de noodzakelijke werkzaamheden worden verricht.

Intern is er nog geen post waarop de ambtelijke uren en de planeconomische advieskosten voor dit project kunnen worden geboekt. Door een voorbereidingskrediet beschikbaar te stellen kan deze post worden aangemaakt in het financiële systeem en worden deze boekingen wel mogelijk.

2.1 Dit wordt gezien als voorfinanciering.

Zodra de werkelijke kosten op grond van de anterieure overeenkomst zijn terugbetaald, worden deze intern verrekend.

Tegenargumenten en risico's

2.1 Als de plannen onverhoopt geen doorgang vinden is er sprake van een onrendabele investering.

De insteek van het beschikbaar stellen van het voorbereidingskrediet is dat daarmee de kosten van de gemeente vanwege dit project worden gedekt. De door de gemeente gemaakte kosten worden verhaald op de ontwikkelaar. Als de plannen onverhoopt geen doorgang vinden, kan er ook geen kostenverhaal plaatsvinden en komen de voorbereidingskosten ten laste van de algemene reserve.

Financiële gevolgen

De incidentele kosten van € 60.000,- worden bij de ontwikkelaar in rekening gebracht.

Uitvoering/Vervolgstappen

Na het beschikbaar stellen van het voorbereidingskrediet kan verder vorm en inhoud worden gegeven aan de planvorming om te komen tot woningbouw op de locatie Balgoij-West. Positieve uitkomsten van de onderzoeksrapporten en de omgevingsdialoog leiden tot een herziening van het bestemmingsplan, die te zijner tijd ter vaststelling aan uw raad wordt voorgelegd.

Communicatie

Niet van toepassing.

Geheimhouding

Niet van toepassing.

Voorstel/Advies

De teams Grondzaken en Financieel beleid hebben meegelezen met deze beslisnota en hierover positief geadviseerd.

Raad openbaar Wijchen

Dossiernummer	3180
Extern Zaak ID	Z/21/060273
Vertrouwelijk	Nee
Vergaderdatum	16 december 2021
Agendapunt	12.o
Titel	60273 Vaststellen bestemmingsplan 'Niftrik, Kerkstraat 4 en 6'.
Organisatieonderdeel	domein Fysieke leefomgeving - team Gebiedsontwikkeling
Eigenaar	Rutten, Marcel
Soort nota	Beslisnota
Programma/Paragraaf	P8 Wonen en bouwen
Portefeuillehouder(s) Wijchen	Gerrits, G.W.R. (Geert)
Telefoonnummer steller	088 432 7210

Bijlagen
Beslisnota
2021-11-17 Zienswijzenota.docx
Verbeelding.pdf
Regels.pdf
Toelichting.pdf
Bijlage 1 bij de toelichting Akoestisch onderzoek wegverkeerslawaai.pdf
Bijlage 2 bij de toelichting Verkennend bodemonderzoek.pdf
Bijlage 3 bij de toelichting Quickscan flora en fauna.pdf
Bijlage 4 bij de toelichting Archeologisch onderzoek.pdf
Bijlage 5 bij de toelichting Terreininmeting.pdf
Bijlage 6 bij de toelichting Watertoets.pdf
Bijlage 7 Onderbouwing waterberging.pdf

Geagendeerd	**Vergaderdatum**
College BenW openbaar Wijchen	23 november 2021
Stukken gemeenteraad Wijchen	30 november 2021
Raad openbaar Wijchen	**16 december 2021**

Voorgesteld besluit

De Gemeenteraad besluit:

1. Vaststellen dat er één zienswijze is ingediend.
2. Deze zienswijze ongegrond te verklaren.
3. Het bestemmingsplan ‘Niftrik, Kerkstraat 4 en 6’ ongewijzigd vast te stellen in de vorm van de dataset met het identificatienummer NL.IMRO.0296.NTKkerkstraat4-DFBP en zoals verbeeld op papier.
4. Aan te geven dat in het bestemmingsplan gebruik is gemaakt van een ondergrond die ontleend is aan de BGT-kaart, aangevuld met kadastrale grenzen en kadastrale bebouwing.
5. Geen exploitatieplan vast te stellen.
6. Geen m.e.r.-beoordeling als bedoeld in artikel 2, lid 5 van het Besluit mer uit te voeren.

Besluit (Aangenomen)

De Gemeenteraad besluit:

1. Vaststellen dat er één zienswijze is ingediend.
2. Deze zienswijze ongegrond te verklaren.
3. Het bestemmingsplan ‘Niftrik, Kerkstraat 4 en 6’ ongewijzigd vast te stellen in de vorm van de dataset met het identificatienummer NL.IMRO.0296.NTKkerkstraat4-DFBP en zoals verbeeld op papier.
4. Aan te geven dat in het bestemmingsplan gebruik is gemaakt van een ondergrond die ontleend is aan de BGT-kaart, aangevuld met kadastrale grenzen en kadastrale bebouwing.
5. Geen exploitatieplan vast te stellen.
6. Geen m.e.r.-beoordeling als bedoeld in artikel 2, lid 5 van het Besluit mer uit te voeren.

Openbaar Zaaknummer: 60273

Beslisnota voor de Gemeenteraad

Onderwerp: Vaststelling bestemmingsplan 'Niftrik, Kerkstraat 4 en 6' te Niftrik

Voorgesteld besluit
de Gemeenteraad besluit:

1. Vaststellen dat er één zienswijze is ingediend.
2. Deze zienswijze ongegrond te verklaren.
3. Het bestemmingsplan 'Niftrik, Kerkstraat 4 en 6' ongewijzigd vast te stellen in de vorm van de dataset met het identificatienummer NL.IMRO.0296.NTKkerkstraat4-DFBP en zoals verbeeld op papier.
4. Aan te geven dat in het bestemmingsplan gebruik is gemaakt van een ondergrond die ontleend is aan de BGT-kaart, aangevuld met kadastrale grenzen en kadastrale bebouwing.
5. Geen exploitatieplan vast te stellen.
6. Geen m.e.r.-beoordeling als bedoeld in artikel 2, lid 5 van het Besluit mer uit te voeren.

Aanleiding
Op 25 augustus 2019 heeft de initiatiefnemer een principe verzoek ingediend. Met het verzoek vraagt de initiatiefnemer om ons medewerking te verlenen aan het realiseren van in eerste instantie 3 seniorenwoningen. Dit blijkt niet inpasbaar, waarna het plan is aangepast. Het vast te stellen plan voorziet in de bouw van twee seniorenwoningen.

Op 15 oktober 2019 heeft uw college positief besloten op deze ingediende KPI-aanvraag (het kleinschalig particulier initiatief, Z/17/010021). Middels dit besluit is een positieve grondhouding aangenomen ten opzichte van het ingediende plan. Inmiddels heeft de initiatiefnemer ook alle onderzoeken uitgevoerd. Met die onderzoeken is de haalbaarheid en uitvoerbaarheid van het aangepaste plan aangetoond. Het concept bestemmingsplan is aangeleverd. Deze lag van 23 september tot en met 3 november 2021 ter inzage. Er is één zienswijze op ingediend. Het advies is om die zienswijze ongegrond te verklaren. Met deze beslisnota wordt aan uw raad gevraagd om het bestemmingsplan ongewijzigd vast te stellen.

Eerdere besluiten

Datum	Wat
7 september 2021	Vaststelling ontwerp bestemmingsplan 'Niftrik, Kerkstraat 4 en 6'
15 oktober 2019	Principemedewerking kleinschalige particuliere initiatieven tweede ronde 2019, Z/19/037474

Gewenst resultaat
Het vaststellen van het bestemmingsplan 'Niftrik, Kerkstraat 4 en 6'. Het plan maakt het mogelijk om twee seniorenwoningen te bouwen.

Argumenten
1.1 Op het ontwerpbestemmingsplan is tijdens de termijn van de terinzagelegging één zienswijze ingediend.
Na akkoord van het college op het ontwerp bestemmingsplan, heeft het plan gedurende zes weken ter inzage gelegen. Binnen deze termijn is één zienswijze ingediend.

2.1 De in de zienswijze gemaakte op- en aanmerkingen op het ontwerpbestemmingsplan zijn te weerleggen.
In de zienswijzenota is onze reactie gegeven op de argumenten die door de indiener van de zienswijze worden aangedragen. De conclusie is dat het bestemmingsplan ongewijzigd is vast te stellen.

3.1 Zowel ruimtelijk als milieutechnisch bestaan geen bezwaren tegen het plan.
Door de aanvrager is het ontwerpbestemmingplan 'Niftrik, Kerkstraat 4 en 6' opgesteld. Het plan is door ons beoordeeld en akkoord bevonden. Deze ontwikkeling vormt voor de omgeving geen belemmeringen in hun oorspronkelijke planologische ruimte.

4.1 Dit is een wettelijke verplichting.
Het bestemmingsplan is gebaseerd op een ondergrond die ontleend is aan de BGT-kaart, aangevuld met kadastrale grenzen en kadastrale bebouwing (voor zover verwerkt door het Kadaster). Op grond van het Besluit ruimtelijke ordening moet uw raad dit in het vaststellingsbesluit expliciet aangeven.

5.1 Met de initiatiefnemer is een realisatieovereenkomst gesloten.
Met de gesloten realisatieovereenkomst is het verhaal van de gemeentelijke kosten zeker gesteld. Hierin zijn alle afspraken met de initiatiefnemer vastgelegd. In geval er sprake is van claimbare planschade, zijn ook die kosten voor de initiatiefnemer. Daardoor hoeft er tegelijk met de vaststelling van het bestemmingsplan geen exploitatieplan vastgesteld te worden. Uw raad moet dit wel expliciet besluiten.

6.1. Een m.e.r.-beoordeling is niet nodig.
Op grond van de selectiecriteria uit bijlage III bij de EEG-richtlijn milieu-effectbeoordeling blijkt niet dat sprake is van belangrijke nadelige gevolgen voor het milieu die leiden tot een m.e.r. beoordelingsplicht. De gemeenteraad moet in deze gevallen expliciet besluiten om geen m.e.r. beoordeling uit te voeren.

Tegenargumenten en risico's
2.1 Tegen het vaststellingsbesluit kan beroep worden ingesteld.
Na vaststelling van dit bestemmingsplan dient het plan wederom zes weken ter inzage te liggen. In deze periode is het mogelijk beroep in te stellen.

Financiële gevolgen
De uitvoering van het plan gebeurt op rekening en risico van de aanvrager. De garantie hiervoor is vastgelegd via een realisatieovereenkomst. Die zijn door zowel de gemeente als de initiatiefnemer ondertekend.

Voor het herzien van het bestemmingsplan en verlenen van een omgevingsvergunning is de aanvrager leges verschuldigd. Daarvoor heeft de aanvrager een legesnota ontvangen.

Communicatie
De vaststelling van het bestemmingsplan wordt door ons college bekendgemaakt in de Staatscourant, het Gemeenteblad en op de website van de gemeente. In 'De Wegwijs' wordt een verwijzing naar de officiële bekendmaking in het Gemeenteblad opgenomen. Het vastgestelde bestemmingsplan kan door eenieder worden bekeken op de landelijke website www.ruimtelijkeplannen.nl. Bij de publieksbalie in het gemeentehuis is het plan op afspraak analoog in te zien.
Met bovenstaande wordt voldaan aan de wettelijke eis dat iedere belanghebbende kennis kan nemen van de voorgestelde ruimtelijke ontwikkeling.

Uitvoering of Vervolgstappen
Tegen het vastgestelde bestemmingsplan staat er gedurende een termijn van zes weken beroep open bij de Afdeling. Beroep kan worden ingesteld door belanghebbenden:
- die een zienswijze hebben ingediend;
- aan wie redelijkerwijs niet kan worden verweten dat zij geen zienswijze tegen het ontwerpbestemmingsplan naar voren hebben gebracht;
- die het niet eens zijn met de wijzigingen (niet van toepassing voor dit plan) die bij de vaststelling in het bestemmingsplan zijn aangebracht.

Tevens kan tijdens de beroepstermijn –alleen naast het instellen van een beroepschrift- een verzoek om voorlopige voorziening worden ingediend. Dat kan bij de Voorzitter van de Afdeling. Zonder zo'n verzoek treedt het bestemmingsplan daags na afloop van de beroepstermijn in werking. Als een verzoek om voorlopige voorziening is ingediend, dan treedt het bestemmingsplan niet in werking voordat op dat verzoek is beslist.

Na afloop van de beroepstermijn van zes weken na de publicatiedatum treedt het plan in werking in geval er geen beroep is ingesteld. Na die periode kan een bouwaanvraag voor de bouw worden ingediend.

Voorstel
1. Vaststellen dat er één zienswijze is ingediend.
2. Deze zienswijze ongegrond te verklaren.
3. Het bestemmingsplan 'Niftrik, Kerkstraat 4 en 6' ongewijzigd vast te stellen in de vorm van de dataset met het identificatienummer NL.IMRO.0296.NTKkerkstraat4-DFBP en zoals verbeeld op papier.
4. Aan te geven dat in het bestemmingsplan gebruik is gemaakt van een ondergrond die ontleend is aan de BGT-kaart, aangevuld met kadastrale grenzen en kadastrale bebouwing.
5. Geen exploitatieplan vast te stellen.
6. Geen m.e.r.-beoordeling als bedoeld in artikel 2, lid 5 van het Besluit mer uit te voeren.

Zienswijzenota

Bestemmingsplan "Niftrik, Kerkstraat 4 en 6"

I. INLEIDING

Deze nota bevat de volgende onderdelen:

- een weergave van de gevolgde procedure;
- een samenvatting van de reactie ('zienswijze') op het ontwerpbestemmingsplan en ons besluit over de zienswijze;
- een beschrijving van de gevolgen van ons besluit voor de inhoud van het bestemmingsplan;

Deze nota behoort bij het voorstel van burgemeester en wethouders aan ons, en bij ons besluit over de vaststelling van het bestemmingsplan.
Volgens de Algemene verordening gegevensbescherming (AVG) die sinds 28 mei 2018 van toepassing is mogen wij NAW-gegevens (naam, adres en woonplaats) en enkele andere persoonsgegevens niet digitaal aanbieden. Een uitzondering geldt voor gegevens van;

- Ondernemingen die behoren tot een rechtspersoon (zoals een B.V. of een v.o.f.)
- Personen die beroepsmatig betrokken zijn bij de procedure, bijvoorbeeld advocaten en gemachtigden

Als het voor de uitoefening van een publieke taak moet, mogen wij persoonsgegevens wel digitaal aanbieden. Wij bieden deze nota digitaal aan. Daarom noemen wij geen NAW-gegevens, behalve waar de wet dat toelaat. In een apart overzicht staat wie de zienswijze heeft ingediend. Dat overzicht is op papier beschikbaar, dus niet digitaal.

II. PROCEDURE

Het ontwerpbestemmingsplan "Niftrik, Kerkstraat 4 en 6" heeft op grond van artikel 3.8 van de Wet ruimtelijke ordening met ingang van 23 september 2021 voor een periode van zes weken ter inzage gelegen. Gedurende deze periode van terinzagelegging, is één zienswijze ingediend. Die zienswijze is ontvangen binnen de gestelde termijn en daarom ontvankelijk.

De ingediende zienswijze wordt in deze nota samengevat en van een reactie voorzien. De samenvatting van een zienswijze kan inhouden dat niet ieder specifiek aspect expliciet in deze samenvatting wordt benoemd. Er heeft echter wel een integrale beoordeling van die zienswijze plaatsgevonden. Aangegeven is tot slot, welke gevolgen de beantwoording van de zienswijze voor de vaststelling van het bestemmingsplan heeft.

Als wij vinden dat de indiener van een (ontvankelijke) zienswijze gelijk heeft, verklaren wij de zienswijze gegrond. Als wij vinden dat de indiener geen gelijk heeft, verklaren wij de zienswijze ongegrond. Wij kunnen een zienswijze ook gedeeltelijk gegrond en gedeeltelijk ongegrond verklaren.

III. BEOORDELING ZIENSWIJZE

De zienswijze is ontvangen op 27 oktober en een aanvulling daarop is op 12 november 2021 ingediend door een bewoner van de Kerkstraat in Niftrik.

1. De indiener stelt ter discussie of het mogelijk is dat de beide te bouwen woningen voldoen aan de geldende geluidsnormen. Zowel het geluid van de oprit op de A50 als van het verkeer dat na de drempel op de Maasbandijk op het gas gaat, zorgen voor veel hinder. Op de westgevel van de woning van reclamant is door reclamant zelf 72 dB(A) gemeten. Reclamant vraagt zich af of wij met het vaststellen van de hogere grenswaarde geluid rechtmatig handelen.

Reactie gemeente:

In de Wet geluidhinder (Wgh) is voorgeschreven dat bij het vaststellen van een bestemmingsplan voor de bouw van woningen binnen een geluidzone van een weg een akoestisch onderzoek nodig is.
Wettelijk is bepaald hoe de geluidbelasting moet worden berekend. En welke gegevens in het rekenmodel ingevoerd moeten worden. In het rekenmodel wordt geen rekening gehouden met incidentele pieken in geluid of afscherming door bomen of met de persoonlijke beleving van geluid.
Ook bij andere nieuwbouwplannen in Niftrik is op deze wijze de geluidbelasting berekend.

Door ABOVO Acoustics (ABOVO) is conform dit rekenmodel de geluidbelasting berekend op de nieuwe woningen door wegverkeer op de rijksweg A50 en de Maasbandijk. De rijksweg A50 is in 2017 voorzien van zoab en dit is ook in het rekenmodel ingevoerd. Wij stellen het opgestelde akoestische onderzoek door ABOVO en de resultaten daarvan dan ook niet ter discussie.

Volgens het onderzoek van ABOVO is geluidsbelasting op de nieuwe woningen is hoger dan 48 dB (de voorkeurswaarde Wgh) maar lager dan de maximaal toelaatbare geluidbelasting volgens de Wgh.
Dus het is mogelijk op grond van de Wgh om voor de nieuwe woningen een hogere waarden vast te stellen. Er is getoetst aan de wettelijke criteria en het gemeentelijk beleid en hieraan wordt voldaan. Ook wordt er aan het hogere waarden besluit een voorwaarde verbonden om te waarborgen dat het binnenniveau voldoet aan 33dB zodat er sprake is van een goed leef en woonklimaat in de woning.

We zijn van mening dat het akoestisch onderzoek op de juiste wijze is uitgevoerd en conform de wettelijke vereisten. En dat wij een zorgvuldige afweging hebben gemaakt om hogere waarden vast te stellen.

2 De indiener spreekt zorgen uit over de staat van de huidige nutsvoorzieningen als de riolering en hemelwaterafvoer. Reclamant wil voorkomen dat overlast ontstaat wat betreft deze nutsvoorzieningen door het toevoegen van de beide woningen.

Reactie gemeente:
Het klopt dat de capaciteit van de riolering beperkt is en weinig ruimte biedt om nog veel meer woningen op aan te sluiten. Daarom ook, dat de initiatiefnemer verplicht is om zorg te dragen voor een vertraagde afvoer van hemelwater. Hoe dat te doen, is in overleg met het Waterschap en onze beleidsadviseur Water en Riolering bepaald. Zij zijn akkoord met de voorziening die getroffen gaat worden. Die voorziening zal de initiatiefnemer op eigen terrein realiseren. Door deze aanvulling op het plan, wordt overbelasting op het systeem voorkomen. De afvoer van vuilwater kan zonder aanpassingen op het bestaande riool.

IV. WIJZIGINGEN

Op basis van de ingediende zienswijze, wordt er voorgesteld om geen wijzigingen aan te brengen in het ontwerp bestemmingsplan.

CONCLUSIE:
Vanwege de ingediende zienswijze, wordt voorgesteld geen wijzigingen aan te brengen in het ontwerp bestemmingsplan. Het advies is om dit bestemmingsplan ongewijzigd vast te stellen.

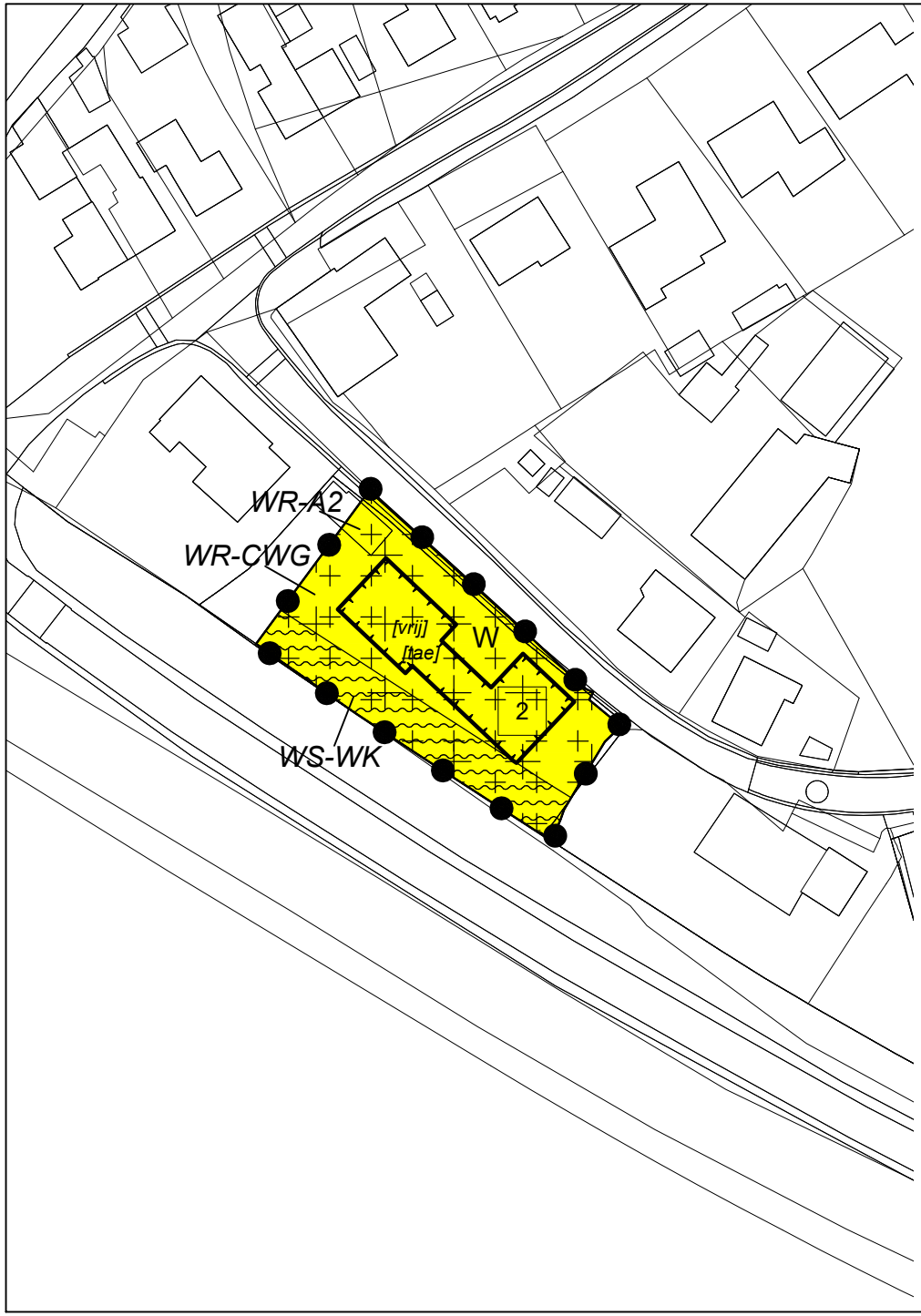

LEGENDA

Plangebied

Plangebied

Enkelbestemmingen

W — Wonen

Dubbelbestemmingen

WR-A2 — Waarde - Archeologie 2

WR-CWG — Waarde - Cultuurhistorisch Waardevol gebied

WS-WK — Waterstaat - Waterkering

Bouwvlakken

bouwvlak

Bouwaanduidingen

[tae] — twee-aaneen

[vrij] — vrijstaand

Maatvoeringen

2 — maximum aantal wooneenheden

Verklaringen

ondergrond

BESTEMMINGSPLAN NIFTRIK, KERKSTRAAT 4 EN 6

Gemeente Wijchen

NL.IMRO.0296.NTKkerkstraat4-DFBP

schaal:	1:1000	voorontwerp:	..-..-.... / tekenaar	projectnr. BRO:	P02702
formaat:	A4	ontwerp:	13-09-2021 / MV	projectnr. VWP:	20BROBO001
concept:	02-01-2020 / ES	vastgesteld:	..-..-.... / LF	bestandsnaam:	20BROBO001-008.dwg

BRO
Ruimte om in te leven
Bosscheweg 107
5282 WV Boxtel
T 0411 850 400
www.bro.nl
info@bro.nl

verbeelding: Viewpoint ©
www.viewpoint.nl

Bestemmingsplan - Regels

“Niftrik, Kerkstraat 4 en 6”

Realisatie van 2 woningen aan de Kerkstraat ongenummerd te Niftrik

Identificatienummer: NL.IMRO.0296.NTKkerkstraat4-DFBP

16 november 2021

INHOUDSOPGAVE

Hoofdstuk 1 Inleidende regels

Artikel 1 Begrippen

Artikel 2 Wijze van meten

Hoofdstuk 2 Bestemmingsregels

Artikel 3 Wonen (W)

Artikel 4 Waarde – Archeologie 2

Artikel 5 Waarde - Cultuurhistorisch waardevol gebied

Artikel 6 Waterstaat – Waterkering

Hoofdstuk 3 Algemene regels

Artikel 7 Anti-dubbeltelbepaling

Artikel 8 Algemene bouwregels

Artikel 9 Algemene afwijkingsregels

Hoofdstuk 4 Overgangs- en slotregels

Artikel 10 Overgangsrecht

Artikel 11 Slotregel

HOOFDSTUK 1: INLEIDENDE REGELS

ARTIKEL 1: BEGRIPPEN

1.1 plan
het bestemmingsplan “Niftrik, Kerkstraat 4 en 6” met identificatienummer NL.IMRO.0296.NTKkerkstraat4-DFBP van de Gemeente Wijchen;

1.2 bestemmingsplan
de geometrische bepaalde planobjecten met de bijbehorende regels en de daarbij behorende bijlagen;

1.3 aan- of uitbouw:
een aan een hoofdgebouw gebouwde ruimte, die deel uitmaakt van het hoofdgebouw, maar daaraan ruimtelijk (door zijn constructie of afmetingen) ondergeschikt is - maximaal bestaande uit één bouwlaag al dan niet met kap - met dien verstande dat een aanbouw een zelfstandige ruimte is, toegankelijk vanuit het hoofdgebouw en een uitbouw een uitbreiding van een reeds bestaande ruimte van het hoofdgebouw is.

1.4 aanduiding
een geometrisch bepaald vlak of figuur, waarmee gronden zijn aangeduid, waar ingevolge de regels worden gesteld ten aanzien van het gebruik en/of het bebouwen van deze gronden;

1.5 aanduidingsgrens
de grens van een aanduiding indien het een vlak betreft;

1.6 aan huis verbonden bedrijfsactiviteit
het al dan niet bedrijfsmatig verlenen van diensten c.q. het uitoefenen van ambachtelijke/kunstzinnige - geheel of overwegend door middel van handwerk uit te oefenen - bedrijvigheid, waarvan de omvang en uitstraling zodanig zijn dat de activiteiten in een woning en/of de daarbij behorende bijgebouwen, met behoud van de woonfunctie, kan worden uitgeoefend;

1.7 aan huis verbonden beroep
een beroep, waarvan de activiteiten niet publiekgericht zijn, en dat op kleine schaal in een woning wordt uitgeoefend, waarbij de woning in overwegende mate haar woonfunctie behoudt en de desbetreffende beroepsuitoefening een ruimtelijke uitstraling heeft die in overeenstemming is met de woonfunctie ter plaatse;

1.8 afhankelijke woonruimte
een bijgebouw bij een woning, dat qua ligging een ruimtelijke eenheid vormt met die woning en waar een gedeelte van de huishouding, zoals gehuisvest in die woning, uit een oogpunt van mantelzorg is ondergebracht;

1.9 archeologische waarden
waarden van een terrein in verband met de zich mogelijk daarin bevindende oudheidkundige zaken die van belang zijn vanwege hun schoonheid, hun betekenis voor de wetenschap en/of hun cultuurhistorische waarde;

1.10 bebouwing
één of meer gebouwen en/of bouwwerken geen gebouwen zijnde;

1.11 bed & breakfast
een nevenactiviteit met als doel het verstrekken van logies en ontbijt aan steeds wisselend publiek, dat voor een korte periode, met een absoluut maximum van 7 overnachtingen, ter plaatse verblijft; onder bed & breakfast wordt niet verstaan overnachting, noodzakelijk in verband met het verrichten van tijdelijk of seizoensgebonden werkzaamheden en/of arbeid;

1.12 bedrijfsactiviteiten
handelingen en werkzaamheden die plaatsvinden in het kader van uitoefening van een bedrijf;

1.13 bedrijfsgebouw
een gebouw dat dient voor de uitoefening van één of meer bedrijfsactiviteiten;

1.14 bestaand

- ten aanzien van bebouwing: bebouwing, zoals legaal aanwezig op het tijdstip van de terinzagelegging van het ontwerpplan, dan wel die mag worden gebouwd krachtens een voor dat tijdstip aangevraagde vergunning;
- ten aanzien van gebruik: het gebruik van grond en opstallen, zoals aanwezig op het tijdstip dat het plan rechtskracht heeft verkregen;

1.15 bestemmingsgrens
de grens van een bestemmingsvlak;

1.16 bestemmingsvlak
een geometrisch bepaald vlak met eenzelfde bestemming;

1.17 bevoegd gezag
bestuursorgaan dat bevoegd is tot het nemen van een besluit ten aanzien van een aanvraag om een omgevingsvergunning of ten aanzien van een al verleende omgevingsvergunning;

1.18 bijgebouw
een vrijstaand of aan het hoofdgebouw aangebouwd gebouw, dat hetzij functioneel hetzij door zijn situering of afmeting ondergeschikt is aan het op hetzelfde perceel gelegen hoofdgebouw, zoals een garage, berging of hobbyruimte;

1.19 bouwen
het plaatsen, het geheel of gedeeltelijk oprichten, vernieuwen of veranderen en het vergroten van een bouwwerk;

1.20 bouwgrens
de grens van een bouwvlak;

1.21 bouwperceel
een aaneengesloten stuk grond, waarop ingevolge de regels een zelfstandige, bij elkaar behorende bebouwing is toegelaten;

1.22 bouwperceelgrens
een grens van een bouwperceel;

1.23 bouwvlak
een geometrisch bepaald vlak, waarmee gronden zijn aangeduid, waar ingevolge de regels bepaalde gebouwen en bouwwerken geen gebouwen zijnde zijn toegelaten;

1.24 bouwwerk
elke constructie van enige omvang van hout, steen, metaal of ander materiaal, die hetzij direct hetzij indirect met de grond is verbonden, hetzij direct of indirect steun vindt in of op de grond;

1.25 cultuurhistorische waarde
de aan een bouwwerk of gebied toegekende waarde, gekenmerkt door het beeld dat is ontstaan door het gebruik dat de mens in de loop van de geschiedenis heeft gemaakt van dat bouwwerk of dat gebied, zoals dat onder meer tot uitdrukking komt in de beplanting, het reliëf, de verkaveling, het sloten- of wegenpatroon en/of de architectuur;

1.26 detailhandel
het bedrijfsmatig te koop aanbieden, waaronder begrepen de uitstalling ten verkoop, verkopen en/of leveren van goederen aan degene die deze goederen kopen voor eigen gebruik, verbruik of aanwending anders dan in de uitoefening van een beroeps- of bedrijfsactiviteit;

1.27 extensief recreatief medegebruik
die vormen van natuurvriendelijke recreatie welke in hoofdzaak zijn gericht op natuur- en landschapsbeleving, zoals wandelen, fietsen, picknicken, kanoën, survivaltochten en natuurgerichte recreatie zoals vogelobservatie;

1.28 extensieve dag- en verblijfsrecreatieve voorzieningen
dag- en verblijfsrecreatieve voorzieningen die aansluiten bij het agrarisch bedrijf of bij de natuur- en landschapsbeleving van het landelijk gebied;

1.29 gebouw
elke bouwwerk, dat een voor mensen toegankelijke, overdekte, geheel of gedeeltelijk met wanden omsloten ruimte vormt;

1.30 geomorfologisch
de vorm van het landschap, ontstaan door geologische processen en beïnvloedt door menselijk handelen;

1.31 hoofdgebouw
een gebouw, dat op een bouwperceel door zijn constructie en/of afmetingen dan wel gelet op de bestemming, als belangrijkste gebouw valt aan te merken, inclusief daarbij behorend aan- en uitbouwen;

1.32 huishouden
een aantal door eerstegraads familie- of vergelijkbare band aan elkaar gerelateerde personen, dat gezamenlijk één eenheid vormt en als zodanig ook gebruik maakt van dezelfde gemeenschappelijke voorzieningen en de gezamenlijke toegang in één wooneenheid (zoals een gezin, een gezin met inwonende familieleden).

1.33 landschappelijke waarde
de aan een gebied toegekende waarde, gekenmerkt door het waarneembare deel van het aardoppervlak, die wordt bepaald door de onderlinge samenhang en beïnvloeding van de levende en niet-levende natuur;

1.34 mantelzorg
het anders dan bedrijfsmatig bieden van zorg aan een of meer leden van een op dat perceel wonende huishouding, die hulpbehoevend is of zijn op fysiek, psychisch en/of sociaal vlak;

1.35 natuurwaarde
de aan een gebied toegekende waarde, gekenmerkt door geologisch, geomorfologische, bodemkundige en biologische elementen, zowel afzonderlijk als in onderlinge samenhang;

1.36 nevenactiviteit
activiteiten die in ruimtelijk en/of bedrijfseconomische zin een ondergeschikt bestanddeel vormen van de totale bedrijfsactiviteit op een bouwperceel;

1.37 omgevingsvergunning
vergunning voor activiteiten als genoemd in artikel 2.1 en 2.2 van de Wet algemene bepalingen omgevingsrecht;

1.38 ondergeschikte functie
een functie die in ruimtelijke en/of bedrijfseconomische zin ondergeschikt zijn aan de hoofdfunctie binnen een bestemming;

1.39 overkapping / carport
een dakconstructie, vrijstaand met maximaal één wand, dan wel aan maximaal drie zijden begrensd door de gevels van een belendende gebouwen, die niet wordt aangemerkt als een gebouw;

1.40 permanente bewoning
bewoning van een bouwwerk waarbij sprake is van gebruik van het object als hoofdverblijf zoals bedoeld in de wet GBA en/of er geen sprake is van een hoofdverblijf elders;

1.41 recreatief medegebruik
die vormen van recreatie, die plaats hebben in een omgeving met een niet-recreatieve hoofdfunctie, waarbij het medegebruik ondergeschikt is aan de hoofdfunctie en het hoofdgebruik;

1.42 recreatiewoning
een gebouw dat dient als recreatiewoonverblijf voor gebruikers die hun hoofdverblijf elders hebben, en waarbij geen sprake is van permanente bewoning;

1.43 vloeroppervlak(te)
de totale oppervlakte, gemeten op vloerniveau, die voor een functie wordt gebruikt;

1.44 voorgevelrooilijn
de denkbeeldige lijn, evenwijdig aan de as van de weg waaraan gebouwd wordt, op een afstand van de weg die:

a. gelijk is aan de in de regels voorgeschreven afstand van gebouwen uit de as van de weg op het betreffende bouwperceel;
b. gelijk is aan de afstand van bestaande gebouwen tot de as van de weg op het betreffende bouwperceel, indien die afstand kleiner is dan de in de regels voorgeschreven afstand;

1.45 vrijstaand bijgebouw
een bijgebouw, dat fysiek geheel los staat van enig ander gebouw, dan wel slechts met een ander gebouw verbonden is door een bouwwerk geen gebouw zijnde, zoals een overkapping of pergola;

1.46 waterhuishoudkundige doeleinden
doeleinden die het waterhuishoudingsbelang dienen, zoals watergangen, waterstaatskundige kunstwerken, onderhoudsstroken ten behoeve van het beheer en onderhoud van een watergang e.d.;

1.47 Wet algemene bepalingen omgevingsrecht
Wet van 6 november 2008 (Stb. 496), houdende regels inzake een vergunningstelsel met betrekking tot activiteiten die van invloed zijn op de fysieke leefomgeving en inzake handhaving van regelingen op het gebied van de fysieke leefomgeving (Wet algemene bepalingen omgevingsrecht), zoals deze luidt op het moment van de terinzagelegging van dit plan;

1.48 Wet geluidhinder
Wet van 16 februari 1979 (Stb. 99) houdende regels inzake het voorkomen of beperken van geluidhinder, zoals deze luidde op het moment van de terinzagelegging van het ontwerp van het plan;

1.49 Wet milieubeheer
Wet van 13 juni 1979 (Stb. 442) houdende regels met betrekking tot een aantal algemene onderwerpen op het gebied van de milieuhygiëne, zoals deze luidde op het moment van de terinzagelegging van het ontwerp van het plan;

1.50 Wet ruimtelijke ordening
Wet van 20 oktober 2006 (Stb. 566) houdende regels omtrent de ruimtelijke ordening, zoals deze luidde op het moment van de terinzagelegging van het ontwerp van het plan;

1.51 wonen:
het gehuisvest zijn in een woning/wooneenheid;

1.52 woning / wooneenheid
een complex van fysiek aan elkaar verbonden ruimten, in een (gedeelte van een) gebouw, uitsluitend bedoeld voor de huisvesting van één huishouden;

1.53 Woningwet
Wet van 29 augustus 1991 (Stb. 439) tot herziening van de Woningwet, zoals deze luidde op het moment van terinzagelegging van het ontwerp van het plan;

ARTIKEL 2: WIJZE VAN METEN

2.1 de afstand van een gebouw tot de perceelsgrens
de afstand van een gebouw tot de perceelsgrens wordt bepaald door het buitenwerks meten van de kortste afstand van een gevel van het gebouw tot de perceelsgrens;

2.2 bebouwd(e) oppervlak(te) van een bouwperceel
de oppervlakte van alle op een bouwperceel aanwezige bouwwerken tezamen;

2.3 de dakhelling
langs het dakvlak ten opzichte van het horizontale vlak;

2.4 de goothoogte van een bouwwerk
vanaf het peil tot aan de bovenkant van de goot, c.q. de druiplijn, het boeibord, of een daarmee gelijk te stellen constructiedeel;

2.5 de inhoud van een bouwwerk
tussen de onderzijde van de begane grondvloer, de buitenzijde van de gevels (en/of het hart van de scheidingsmuren) en de buitenzijde van daken en dakkapellen;

2.6 de bouwhoogte van een bouwwerk
vanaf het peil tot aan het hoogste punt van een gebouw of van een bouwwerk, geen gebouw zijnde, met uitzondering van ondergeschikte bouwonderdelen, zoals schoorstenen, antennes, en naar aard daarmee gelijk te stellen bouwonderdelen;

2.7 de oppervlakte van een bouwwerk
tussen de buitenwerkse gevelvlakken en/of het hart van de scheidingsmuren, neerwaarts geprojecteerd op het gemiddelde niveau van het afgewerkte bouwterrein ter plaatse van het bouwwerk;

2.8 de hoogte van een windturbine
vanaf het peil tot aan de (wieken)as van de windturbine;

2.9 peil

a. voor bouwwerken, waarvan de hoofdtoegang van het perceel onmiddellijk aan de weg grenst: de hoogte van die weg ter plaatse van de hoofdtoegang van het perceel;
b. in andere gevallen: de gemiddelde hoogte van het aansluitende afgewerkte maaiveld;

HOOFDSTUK 2: BESTEMMINGSREGELS

ARTIKEL 3: WONEN (W)

3.1 Bestemmingsomschrijving

3.1.1 Algemeen

De voor 'Wonen' aangewezen gronden zijn bestemd voor woondoeleinden, één en ander met bijbehorende voorzieningen, zoals tuinen, erven, parkeervoorzieningen, nutsvoorzieningen, groenvoorzieningen, voorzieningen voor waterberging- en infiltratie (zoals wadi's) en waterhuishoudkundige voorzieningen.

3.1.2 Nadere detaillering van de bestemmingsomschrijving

In het onderstaande is een nadere detaillering opgenomen van het bepaalde in artikel 3 lid 1.1:

3.1.2.1 Aantal woningen

Woningen zijn alleen toegestaan binnen het bouwvlak. Binnen de bouwaanduidingen 'vrijstaand' en 'twee-aan-één' zijn maximaal twee vrijstaande woningen, twee-aan-één gebouwde of twee geschakelde woningen toegestaan.

3.1.2.2 Aan huis verbonden beroep

Binnen de bestemming is gebruik van een deel van de woning en/of de daarbij behorende bijgebouwen ten behoeve van de uitoefening van een niet-publiekgerichte beroepsactiviteit aan huis toegestaan, mits wordt voldaan aan de volgende voorwaarden:

a. het (mede) ten behoeve van een aan huis verbonden beroep in gebruik te nemen vloeroppervlak maximaal 40% van de vloeroppervlakte van de woning en/of bijgebouwen mag bedragen met een maximum van 80 m^2;
b. degene die de activiteiten in de woning en/of bijgebouwen uitoefent, dient tevens de bewoner van de woning te zijn;
c. de activiteit mag niet leiden tot gebruik van extra parkeerruimte binnen het openbaar gebied;
d. er mag geen detailhandel of groothandel plaatsevinden; hieronder wordt niet begrepen handelsactiviteiten via het internet;
e. vanaf de openbare weg zichtbare excessieve reclame-uitingen niet zijn toegestaan;

3.1.2.3 Aan huis verbonden bedrijf

Aan huis verbonden (bedrijfs)activiteiten zijn niet toegestaan, behoudens na verlening van een omgevingsvergunning als bedoeld in artikel 3 lid 3.2.

3.2 Bouwregels

3.2.1 Toegestane bebouwing

Uitsluitend mogen worden opgericht bouwwerken ten dienste van de bestemming, zoals woningen met bijgebouwen en bijbehorende bouwwerken, geen gebouwen zijnde.

3.2.2 Hoofdgebouwen
Indien in een bestemmingsvlak een bouwvlak is aangeduid zijn hoofdgebouwen uitsluitend toegestaan ter plaatse van de aanduiding 'bouwvlak'.

3.2.3 Vrijstaande en aangebouwde bijgebouwen
Vrijstaande en aangebouwde bijgebouwen zijn uitsluitend toegestaan binnen het bouwvlak.

3.2.4 Maatvoering
Met betrekking tot de maatvoering en situering van gebouwen en bouwwerken, geen gebouwen zijnde, dient aan het volgende te worden voldaan:

Hoofdgebouw van de woning(en)	**Max.**
goothoogte	7 meter
(nok)hoogte	9 meter
inhoud	800 m^3

Vrijstaande en aangebouwde bijgebouwen bij woning	**Max.**
gezamenlijke oppervlakte per woning	30 m^2
goothoogte	7 meter
(nok)hoogte	9 meter

Bouwwerken, geen gebouwen zijnde	**Max.**
hoogte erfafscheidingen	2 meter
hoogte carports c.q. overkappingen	3 meter
oppervlakte van een carport c.q. overkapping	20 m^2
hoogte overige bouwwerken, geen gebouwen zijnde	6 meter

3.3 Afwijken van de bouwregels
Omgevingsvergunning maatvoering
Het bevoegd gezag kan door middel van het verlenen van een omgevingsvergunning afwijken van het bepaalde in artikel 3 lid 2.4 teneinde de voorgeschreven goot- en bouwhoogte met 10% van de voorgeschreven hoogte te vergroten.

3.4 Specifieke gebruiksregels

3.4.1 Strijdig gebruik

In aanvulling op het bepaalde van artikel 2.1 Wet algemene bepalingen omgevingsrecht wordt onder gebruik strijdig met de bestemming in ieder geval begrepen, het gebruiken en/of laten gebruiken van gronden en/of opstallen voor:

a. vrijstaande bijgebouwen als zelfstandige woning en als afhankelijke woonruimte;
b. een aan huis verbonden bedrijfsactiviteit.

3.5 Afwijken van de gebruiksregels

3.5.1 Omgevingsvergunning mantelzorg

Het bevoegd gezag kan door middel van het verlenen van een omgevingsvergunning afwijken van het bepaalde in artikel 3 lid 4.1 sub a en toestaan dat een (vrijstaand) bijgebouw wordt gebruikt als afhankelijke woonruimte ten behoeve van mantelzorg, mits wordt voldaan aan de volgende voorwaarden:

a. een dergelijke bewoning is aantoonbaar nodig vanuit een oogpunt van mantelzorg. Alvorens een omgevingsvergunning te verlenen vraagt het bevoegd gezag hieromtrent advies aan een onafhankelijke terzake deskundige instantie;
b. er vindt geen onevenredige aantasting plaats van in het geding zijnde belangen, waaronder die van omwonende en (agrarische) bedrijven;
c. de afhankelijke woonruimte wordt ingepast binnen de vigerende regeling inzake bijgebouwen; met dien verstande dat de maximale oppervlakte van vrijstaande bijgebouwen niet meer dan 120 m^2 mag bedragen;
d. er dient gebruik te worden gemaakt van het dichtst bij de hoofdwoning gelegen bijgebouw, tenzij op de grond van doelmatigheidsmotieven een ander op het perceel gelegen bijgebouw/bedrijfsgebouw meer geschikt is;
e. de afhankelijke woonruimte dient te worden bewoond door degene(n) die de zorg nodig heeft/hebben;
f. de voorziening dient te voldoen aan de eisen van het bouwbesluit.
g. zakenrechtelijk splitsing is niet toegestaan;
h. de afhankelijke woonruimte mag geen eigen perceelsontsluiting hebben;
i. parkeren dient op eigen terrein plaats te vinden.

3.5.2 Omgevingsvergunning aan huis verbonden bedrijfsactiviteit

Het bevoegd gezag kan door middel van het verlenen van een omgevingsvergunning afwijken van het bepaalde in artikel 3 lid 4.1 sub b voor de uitoefening van een aan huis gebonden (bedrijfs)activiteit, met inachtneming van de volgende voorwaarden:

a. het ten behoeve van de aan huis gebonden (bedrijfs)activiteit in gebruik te nemen vloeroppervlak bedraagt maximaal 40% van de vloeroppervlakte van de woning en/of de bijgebouwen met een maximum van 80 m^2;

b. degene die de activiteiten in de woning en/of bijgebouwen uitoefent, dient tevens de bewoner van de woning te zijn;
c. de noodzakelijke parkeervoorzieningen dienen op eigen terrein te worden gesitueerd, tenzij wordt aangetoond dat geen onevenredige parkeerdruk ontstaat in het openbaar gebied;
d. het bedrijf dient qua aard, milieubelasting en uitstraling te passen in een woonomgeving;
e. de activiteit mag niet milieuvergunningplichtig zijn;
f. er mag geen detailhandel of groothandel plaatsvinden, uitgezonder een beperkte verkoop als ondergeschikte activiteit en wel in verband met de aan huis verbonden activiteiten alsmede handelsactiviteiten via het internet;
g. vanaf de openbare weg zichtbare excessieve reclame-uitingen zijn niet toegestaan.

ARTIKEL 4: WAARDE – ARCHEOLOGIE 2

4.1 Bestemmingsomschrijving

De voor 'Waarde - Archeologie 2' aangewezen gronden zijn, behalve voor de daar voorkomende bestemming(en), mede bestemd voor behoud en bescherming van waardevolle verwachte archeologische informatie in de bodem. Het gaat hierbij om gebieden met een hoge archeologische verwachting.

4.2 Bouwregels

Ten aanzien van het oprichten van bebouwing gelden de volgende regels:

a. bij een aanvraag voor een omgevingsvergunning voor bouwen voor het oprichten van een bouwwerk groter dan 120 m^2 dient de aanvragen een rapport te overleggen, waarin de archeologische waarden van de gronden waarop de aanvraag betrekking heeft naar het oordeel van het bevoegd gezag in voldoende mate zijn vastgesteld;
b. in afwijking van het gestelde onder a hoeft de aanvrager van een omgevingsvergunning voor bouwen geen rapport als bedoeld onder a te overleggen indien:
    1. de aanvraag om omgevingsvergunning voor bouwen betrekking heeft op het vervangen van bestaande bebouwing (waaronder bestaande ondergrondse kelders), waarbij de oppervlakte aan bebouwing niet wordt uitgebreid en de bestaande fundering wordt benut;
    2. de aanvraag om omgevingsvergunning voor bouwen betrekking heeft op het uitbreiden van bestaande bebouwing tot maximaal 2,5 m uit de bestaande fundering;
    3. naar oordeel van bevoegd gezag de archeologische waarde van de gronden in andere beschikbare informatie afdoende is vastgesteld;
c. indien uit het onder a genoemde rapport of uit de beschikbare informatie als bedoeld in b onder 4, blijkt dat de archeologische waarden van de gronden door het oprichten van het vergunde bouwwerk zullen worden verstoord, kan het bevoegd gezag één of meerdere van de volgende voorschriften verbinden aan de omgevingsvergunning voor bouwen:
    1. de verplichting tot het treffen van technische maatregelen waardoor de archeologische waarden in de bodem kunnen worden behouden;
    2. de verplichting tot het doen van opgravingen;
    3. de verplichting de activiteit die tot bodemverstoring leidt, te laten begeleiden door een deskundige op het terrein van de archeologische monumentenzorg die voldoet aan bij die voorschriften te stellen kwalificaties;
    4. de verplichting om na beëindiging van de werken en werkzaamheden een verslag uit te brengen waaruit blijkt op welke wijze met de archeologische waarden is omgegaan.

4.3 Omgevingsvergunning voor het uitvoeren van werken, geen bouwwerk zijnde, of van werkzaamheden

4.3.1 Omgevingsvergunningsplicht

Onverminderd het in de Erfgoedwet bepaalde is het verboden op of in de in dit artikel bedoelde gronden zonder of in afwijking van een omgevingsvergunning van het bevoegd gezag de volgende werken, geen bouwwerken zijn, of werkzaamheden uit te voeren, te doen of te laten uitvoeren:

a. grondwerkzaamheden, zoals afgraven, egaliseren, frezen, scheuren van grasland, diepploegen, aanbrengen van oppervlakteverhardingen, aanleg van drainage, verwijderen van funderingen en aanleg of rooien van bos, boomgaard, boom- of fruitteelt of diepwortelende beplanting;
b. graven, dempen, dan wel verdiepen, vergroten of anderszins herprofileren van waterlopen, sloten en greppels;
c. aanleggen van leidingen;
d. verlagen van de waterstand.

4.3.2 Uitzonderingen

Het in artikel 4 lid 3.1 opgenomen verbod geldt niet:

a. in het kader van archeologisch onderzoek en archeologische opgravingen, mits deze worden verricht door een ter zake deskundige als bedoeld in de Kwaliteitsnorm voor de Nederlandse Archeologie;
b. voor werken en werkzaamheden in het kader van het normale beheer en onderhoud, met inbegrip van onderhouds- en vervangingswerkzaamheden van bestaande bestratingen, drainage, kabels, leidingen en beplantingen voor zover deze werkzaamheden zich beperken tot reeds geroerde gronden;
c. voor werken een werkzaamheden in het kader van het normale agrarische gebruik, waaronder de aanleg van teeltondersteunende voorzieningen;
d. voor zover het werkzaamheden in de bodem betreft tot een diepte van 0,30 m onder het bestaande maaiveld;
e. voor zover het werkzaamheden in de bodem betreft over een maximale oppervlakte van 120 m^2;
f. voor zover het werkzaamheden in de bodem betreft binnen een afstand van maximaal 2,5 m uit een bestaande fundering van een bestaand bouwwerk;
g. voor werken en werkzaamheden die op het moment van het van kracht worden van het plan legaal in uitvoering zijn of legaal kunnen worden uitgevoerd krachtens een voor dat tijdstip geldende dan wel aangevraagde vergunning;
h. ingeval op grond van de Monumentenwet een vergunning is vereist.

4.3.3 Verlening

a. de in artikel 4 lid 3.1 genoemde vergunning kan slechts worden verleend voor zover de archeologische waarden niet onevenredig worden aangetast, hetgeen moet blijken uit een rapport dat de aanvrager bij de aanvraag voor een omgevingsvergunning dient te overleggen. In dit rapport moeten de archeologische waarden van de gronden waarop de aanvraag betrekking heeft naar het oordeel van het bevoegd gezag in voldoende mate zijn vastgesteld. Een rapport is niet noodzakelijk indien naar oordeel van het bevoegd gezag de archeologische waarde van de gronden in andere beschikbare informatie afdoende is gesteld;
b. indien het rapport of andere beschikbare informatie daartoe aanleiding geeft, dient op advies van een deskundige op het terrein van de archeologische monumentenzorg, die voldoet aan door het bevoegd te stellen kwalificaties zo nodig archeologisch vervolgonderzoek plaats te vinden.

4.3.4 Voorwaarden

Overeenkomstig het in de Wet algemene bepalingen omgevingsrecht bepaalde kan het bevoegd gezag de omgevingsvergunning onder beperkingen verlenen en kunnen zij voorschriften aan de omgevingsvergunning verbinden, waaronder de verplichting tot het treffen van technische maatregelen waardoor de archeologische waarden in de bodem kunnen worden behouden.

4.4 Wijzigingsbevoegdheid

Burgemeester en wethouders zijn bevoegd het plan te wijzigen, teneinde:

a. de dubbelbestemming 'Waarde - Archeologie 2' geheel of gedeeltelijk te doen vervallen, indien op basis van aanvullend en/of definitief archeologisch onderzoek is aangetoond dat op de betrokken gronden geen archeologische waarden (meer) aanwezig zijn dan wel er niet langer archeologische begeleiding of zorg nodig is;
b. de dubbelbestemming 'Waarde - Archeologie 1' op te nemen, indien uit nader onderzoek blijkt, dat er ter plaatse archeologische waarden aanwezig zijn.

ARTIKEL 5: WAARDE - CULTUURHISTORISCH WAARDEVOL GEBIED

5.1 Bestemmingsomschrijving

5.1.1 Algemeen

De voor 'Waarde - Cultuurhistorisch waardevol gebied' aangewezen gronden zijn, behalve voor de andere daar voorkomende bestemming(en), mede bestemd voor het behoud, beheer en versterking van de cultuurhistorische waarden.

5.1.2 Nadere detaillering van de bestemming

De cultuurhistorisch waardevolle gebieden als bedoeld in artikel 5 lid 1.1 betreffen de gebieden die zijn opgenomen in de Cultuurhistorische waarderingskaart, die is opgenomen in het parapluplan Cultuurhistorie en zijn aangeduid als cultuurlandschappelijke waardering zeer hoog, hoog en middelhoog. De waardering van deze gebieden is gebaseerd op de beleidsnota 'Samen in verscheidenheid'.

5.1.3 Oude bebouwingslinten en historische wegen en waterlopen

Onder de gebieden zoals genoemd in artikel 5 lid 1.2 bevinden zich ook de oude bebouwingslinten en de belangrijkste (historische) doorgaande wegen en waterlopen. De cultuurhistorische waarden van deze gebieden bestaan uit:

- de mate van visueel-ruimtelijke relatie met de (agrarische) percelen en het onderscheid daarin tussen de verschillende landschapstypen (open, half-open of gesloten);
- de overwegend agrarische oorsprong van de bebouwing in de linten;
- de maat en schaal van de bebouwing;
- de variatie van rooilijnen en bouwmassa's langs de linten;
- de compactheid van de bebouwingsensembles op de afzonderlijke percelen;
- hoofdgebouwen die gericht zijn op de bebouwingslinten;
- een herkenbaar onderscheid in situering en massa tussen hoofd- en bijgebouwen.

5.2 Nadere eisen

Burgemeester en wethouders kunnen gelet op het bepaalde in artikel 5 lid 1 nadere eisen stellen ten aanzien van de situering, de oppervlakte en de (goot)hoogte van bebouwing.

5.3 Omgevingsvergunning voor het uitvoeren van werken, geen bouwwerk zijnde, of van werkzaamheden

5.3.1 Omgevingsvergunningplicht

Het is verboden binnen deze bestemming zonder of in afwijking van een schriftelijke vergunning van het bevoegd gezag (omgevingsvergunning voor werken en werkzaamheden) de in het schema onder artikel 5 lid 3.4 opgenomen omgevingsvergunningplichtige werken en werkzaamheden uit te (doen) voeren.

5.3.2 Uitzonderingen omgevingsvergunningplicht

Het onder artikel 5 lid 3.1 vervatte verbod geldt niet voor werken of werkzaamheden:

a. waarvoor ten tijde van het van kracht worden van het bestemmingsplan reeds een aanlegvergunning of omgevingsvergunning voor werken en werkzaamheden is verleend;
b. welke ten tijde van het van kracht worden van het bestemmingsplan in uitvoering waren;
c. welke betreffen het normale onderhoud en/of plaatsvinden in het kader van het normale beheer en gebruik van de gronden;
d. die plaatsvinden ter plaatse van een 'bouwvlak' of ter plaatse van een andere bestemming dan Agrarisch of Agrarisch met waarden - 1, 2 en 3.

5.3.3 Verlening

De in artikel 5 lid 3.1 genoemde omgevingsvergunning wordt slechts verleend indien en voor zover voldaan wordt aan de criteria gesteld in artikel 5 lid 3.4.

Omgevingsvergunningsplichtige werken/werkzaamheden	**Criteria voor verlening van de omgevingsvergunning voor het uitvoeren van werken en werkzaamheden**
- het aanbrengen van (half-)verhardingen; - het rooien of vellen van houtgewas; - afgraven, vergraven, ophogen en egaliseren van de bodem; - graven of dempen van sloten; - verwijderen van perceelsrandbeplanting; - aanleggen van wegen of paden; - wijzigen van perceels- of kavelgrenzen; - het aanbrengen van hoogopgaande beplanting anders dan het herplanten van gerooide / gevelde houtopstanden; -het verwijderen van wegen of paden.	de werkzaamheden mogen geen onevenredige aantasting tot gevolg hebben van de cultuurhistorische waarden van de in 5.1 bedoelde gronden.

ARTIKEL 6: WATERSTAATSDOELEINDEN

6.1 Bestemmingsomschrijving

De voor Waterstaat - Waterkering aangewezen gronden zijn, behalve voor de daar voorkomende bestemming(en), mede bestemd voor de aanleg, instandhouding en/of bescherming van de waterkering alsmede voor de instandhouding en versterking van de landschappelijke en cultuurhistorische waarde van de dijk.

6.2 Bouwregels

Gebouwen en bouwwerken, geen gebouwen zijnde, zijn niet toegestaan.

6.3 Afwijken van de bouwregels

Het bevoegd gezag kan door middel van het verlenen van een omgevingsvergunning afwijken het bepaalde in 6.2 teneinde het oprichten van bouwwerken ten behoeve van de andere daar voorkomende bestemming(en) toe te staan, mits hierbij uit hoofde van de bescherming van de waterkering geen bezwaar bestaat; dienaangaande wordt voor de verlening van de omgevingsvergunning door het bevoegd gezag advies ingewonnen bij de beheerder van de waterkering.

6.4 Omgevingsvergunning voor het uitvoeren van een werk, geen bouwwerk zijnde, of van werkzaamheden

6.4.1 Aanlegvergunningplicht

Het is verboden zonder of in afwijking van een aanlegvergunning op de in deze bestemming bedoelde gronden, de volgende werken of werkzaamheden uit te voeren:

a. het aanleggen van wegen of paden en/of andere oppervlakteverhardingen;
b. het uitvoeren van graafwerkzaamheden;
c. het uitvoeren van heiwerken of het anderszins indrijven van voorwerpen in de bodem;
d. het aanbrengen van diepwortelende beplanting en/of bomen;
e. het ophogen, verlagen, afgraven of egaliseren van de bodem, of anderszins wijzigen in maaiveld- of weghoogte;

6.4.2 Uitzonderingen vergunningplicht

Het onder 6.4.1 vervatte verbod geldt niet voor werken en werkzaamheden:

a. waarvoor ten tijde van het van kracht worden van het bestemmingsplan aanlegvergunning is verleend;
b. welke ten tijde van het van kracht worden van het bestemmingsplan in uitvoering waren;
c. welke betreffen het normale onderhoud en/of landschapsbeheer.

6.4.3 Toetsing aan aanwezige waarden

De in 6.4.1 genoemde vergunning kan slechts worden verleend indien geen onevenredige afbreuk wordt gedaan aan de functie van de waterkering.

6.4.4 Advies beheerder waterkering

Alvorens te beslissen omtrent een vergunning als bedoeld in 6.4.1 winnen burgemeester en wethouders advies in bij de beheerder van de waterkering omtrent de vraag of door het verlenen van de aanlegvergunning geen onevenredige afbreuk wordt of kan worden gedaan aan de functie van de waterkering, en welke voorwaarden dienen te worden gesteld.

HOOFDSTUK 3: ALGEMENE REGELS

Artikel 7 Anti-dubbeltelregel

Grond die eenmaal in aanmerking is genomen bij het toestaan van een bouwplan waaraan uitvoering is gegeven of alsnog kan worden gegeven, blijft bij de beoordeling van later bouwplannen buiten beschouwing.

Artikel 8 Algemene bouwregels

8.1 Ondergeschikt bouwonderdelen

Bij toepassing van het bepaalde ten aanzien van bouwen worden ondergeschikte bouwonderdelen zoals plinten, pilasters, kozijnen, gevelversieringen, ventilatiekanalen, schoorstenen, gevel- en kroonlijsten, luifels, erkers, balkons en overstekende daken buiten beschouwing gelaten, mits de overschrijding niet meer dan 0,75 m bedraagt.

8.2 Afwijkende maatvoering

Bestaande gebouwen en bouwwerken, geen gebouwen zijnde, die zijn opgericht in overeenstemming met de Woningwet of Wet algemene bepalingen omgevingsrecht, maar in afwijking van dit bestemmingsplan, zijn toegestaan in de bestaande maatvoering.

Artikel 9 Algemene afwijkingsregels

9.1 Omgevingsvergunning antennemast

Het bevoegd gezag kan door middel van het verlenen van een omgevingsvergunning toestemming verlenen voor de plaatsing van een antennemast voor mobiele telecommunicatie, met inachtneming van de volgende voorwaarden:

a. de antennemast wordt geplaats binnen een bestemmingsvlak waarin geen woningen aanwezig zijn;
b. de antennemast leidt ook overigens niet tot een onevenredige aantasting van het woon- en leefmilieu in de omgeving;
c. de antennemast is aantoonbaar noodzakelijk voor een dequaat dekkend netwerk voor mobiele telecommunicatie en site-sharing behoort aantoonbaar niet tot de mogelijkheden;
d. de antennemast is niet hoger dan noodzakelijk voor een adequaat dekkend netwerk voor mobiele telecommunicatie met een maximum van 40 m.

HOOFDSTUK 4: OVERGANGS- EN SLOTREGELS

Artikel 10 Overgangsrecht

10.1 Overgangsrecht bouwwerken

10.1.1 Algemeen

Een bouwwerk dat op het tijdstip van inwerkingtreding van het bestemmingsplan aanwezig of in uitvoering is, dan wel gebouwd kan worden krachtens een omgevingsvergunning voor het bouwen, en afwijkt van het plan, mag, mits deze afwijking naar aard en omvang niet wordt vergroot:

a. gedeeltelijk worden vernieuwd of veranderd;
b. na het teniet gaan ten gevolge van calamiteiten geheel worden vernieuwd of veranderd, mits de aanvraag van de omgevingsvergunning voor het bouwen wordt gedaan binnen twee jaar na de dag waarop het bouwwerk is teniet gegaan.

10.1.2 Afwijken bij omgevingsvergunning

Het bevoegd gezag kan eenmalig afwijken van het bepaalde in artikel 10 lid 1.1 een omgevingsvergunning verlenen voor het vergroten van de inhoud van een bouwwerk als bedoel in artikel 10 lid 1.1 met maximaal 10%.

10.1.3 Uitzondering

Het bepaalde in artikel 10 lid 1.1 is niet van toepassing op bouwwerken die weliswaar bestaan op het tijdstip van inwerkingtreding van het plan, maar zijn gebouwd zonder vergunning en in strijd met het daarvoor geldende plan, daaronder begrepen de overgangsbepalingen van dat plan.

10.2 Overgangsrecht gebruik

10.2.1 Algemeen

Het gebruik van grond en bouwwerken dat bestond op het tijdstip van inwerkingtreding van het bestemmingsplan en hiermee in strijd is, mag worden voortgezet.

10.2.2 Strijdig gebruik

Het is verboden het met het bestemmingsplan strijdige gebruik, bedoelde in artikel 10 lid 2.1, te veranderen of te laten veranderen in een ander met dat plan strijdig gebruik, tenzij door deze verandering de afwijking naar aard en omvang wordt verkleind.

10.2.3 Onderbroken gebruik

Indien het gebruik, bedoeld in artikel 10 lid 2.1, na het tijdstip van inwerkingtreding van het plan voor een periode langer dan een jaar wordt onderbroken, is het verboden dit gebruik daarna te hervatten of te laten hervatten.

10.2.4 Uitzondering

Het bepaalde in artikel 10 lid 2.1 is niet van toepassing op het gebruik dat reeds in strijd was met het voorheen geldende bestemmingsplan, daaronder begrepen de overgangsbepalingen van dat plan.

Artikel 11 Slotregel

Deze regels worden aangehaald als: 'Regels van het bestemmingsplan Niftrik, Kerkstraat 4 en 6'.

Bestemmingsplan - Toelichting
“Niftrik, Kerkstraat 4 en 6”

Realisatie van 2 seniorenwoningen aan de Kerkstraat ongenummerd te Niftrik

Identificatienummer: NL.IMRO.0296.NTKkerkstraat4-DFBP

16 november 2021

INHOUDSOPGAVE

		Pagina
Hoofdstuk 1	**Inleiding**	
1.1	Inleiding	3
1.2	Ligging en globale begrenzing	3
1.3	Geldend bestemmingsplan	4
1.4	Leeswijzer	5
Hoofdstuk 2	**Planbeschrijving**	
2.1	Huidige situatie	6
2.2	Toekomstige situatie	7
2.3	Ontwerp	8
2.4	Uitvoerbaarheid	9
Hoofdstuk 3	**Beleidskader**	
3.1	Rijksbeleid	10
3.2	Provinciaal en regionaal beleid	11
3.3	Gemeentelijk beleid	13
Hoofdstuk 4	**Milieu- en omgevingsaspecten**	
4.1	Milieueffectrapportage	16
4.2	Geluid	16
4.3	Luchtkwaliteit	18
4.4	Bedrijven en Milieuzonering	19
4.5	Geurhinder	20
4.6	Bodem	20
4.7	Externe veiligheid	21
4.8	Kabels en leidingen	24
4.9	Waterparagraaf	25
4.10	Flora en Fauna	31
4.11	Archeologie en cultuurhistorie	34
4.12	Verkeer en Parkeren	42
Hoofdstuk 5	**Juridisch planopzet**	
5.1	Algemene opzet	43
5.2	Toelichting op de regels en verbeelding	43
Hoofdstuk 6	**Overleg en Inspraak**	
6.1	Inleiding	45
6.2	Inspraak / vooroverleg	45
6.3	Vaststellingsprocedure	45
6.4	Beroep	45

Bijlagen bij de Toelichting

Bijlage 1: Akoestisch onderzoek wegverkeerslawaai
Bijlage 2: Verkennend bodemonderzoek
Bijlage 3: Quickscan Flora en Fauna
Bijlage 4: Archeologisch onderzoek
Bijlage 5: Terreininmeting
Bijlage 6: Watertoets
Bijlage 7: Notitie Waterberging

Hoofdstuk 1 Inleiding

1.1 Inleiding

De eigenaren van het perceel Dorpsstraat 2, Niftrik (verder: initiatiefnemers) wensen twee woningen te realiseren op hun perceel voor de doelgroep senioren. De bestaande woning is gelegen aan de Dorpsstraat 2, Niftrik. Het bouwperceel is gelegen aan de Kerkstraat, tussen Dorpsstraat 2 en Kerkstraat 10. De nieuw te realiseren woningen worden georiënteerd op de Kerkstraat.

Het plan is niet mogelijk binnen het geldende bestemmingsplan. Om de ontwikkeling mogelijk te maken, is een herziening van het bestemmingsplan noodzakelijk. Dit bestemmingsplan geeft hier invulling aan en geeft de kaders aan waarbinnen de gewenste functies worden toegestaan.

1.2 Ligging en globale begrenzing

Het plangebied ligt aan de Kerkstraat ongenummerd te Niftrik. Niftrik is een dorp in de gemeente Wijchen en telt circa 415 inwoners. Het dorp is gelegen in de oksel van de Rijksweg A50 (westzijde) en de Maasbandijk (zuidzijde). Niftrik ligt aan de zuidwest zijde van de gemeente Wijchen.

Afbeelding 1: Luchtfoto van het dorp Niftrik (bron: google maps)

Het plangebied ligt in de bebouwde kom van het dorp en is gelegen aan de zuidwest zijde van het dorp. Aan de zuidzijde wordt het plangebied begrensd door de Maasbandijk, aan de westzijde door de bestaande woning, Dorpsstraat 2, Niftrik. Aan de oost- en noordzijde wordt het plangebied begrensd door (burger)woningen die zijn gelegen aan de Kerkstraat. Het plangebied wordt ontsloten op de Kerkstraat. Het perceel is in gebruik als schapenweide behorende bij de woning Dorpsstraat 2.

Kadastraal staat het plangebied bekend als de gemeente Niftrik sectie A nummer 1653. Het plangebied heeft een oppervlakte van circa 1.119 m^2. In afbeelding 2 is de ligging en de globale begrenzing van het plangebied weergegeven.

Afbeelding 2: Luchtfoto van het plangebied (bron: ruimtelijke plannen)

1.3 Geldend bestemmingsplan

Voor het plangebied is het bestemmingsplan 'Kern Niftrik' (vastgesteld 10 november 2011) het geldende bestemmingsplan. In dit bestemmingsplan is het plangebied bestemd als 'Wonen' en geldt de aanduiding ‘LO - vrijstaande en dubbele woningen laag’. Daarnaast geldt er voor een klein deel van het perceel de dubbelbestemming ‘Waterstaatsdoeleinden’.

In de regels van het geldende bestemmingsplan is opgenomen dat binnen de bestemming 'Wonen' slechts bestaande woningen zijn toegestaan (artikel 9.1.1, sub d). Om deze reden is de voorgenomen ontwikkeling niet mogelijk volgens de regels van het huidige bestemmingsplan en is een herziening van het bestemmingsplan noodzakelijk.

Afbeelding 3: Plankaart van het geldende bestemmingsplan 'Kern Niftrik'

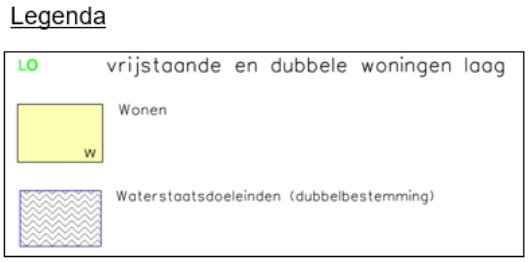

1.4 Leeswijzer

Deze toelichting is als volgt opgebouwd. Na dit inleidende hoofdstuk, wordt in hoofdstuk 2 de bestaande en de toekomstige situatie in het plangebied beschreven. In hoofdstuk 3 wordt ingegaan op het voor dit bestemmingsplan van toepassing zijnde rijks-, provinciaal en gemeentelijk beleid. In hoofdstuk 4 komen de relevante milieu- en omgevingsaspecten aan de orde. Daarmee wordt inzichtelijk gemaakt of de ontwikkeling in ruimtelijk en milieu hygiënisch opzicht aanvaardbaar en haalbaar is en voldoet aan het vereiste van een goede ruimtelijke ordening. In hoofdstuk 5 is de juridische planopzet beschreven ten slotte is in hoofdstuk 6 de bij de totstandkoming van dit bestemmingsplan gevolgde procedure beschreven.

Hoofdstuk 2 Planbeschrijving

2.1 Huidige situatie

Ruimtelijke structuur omgeving plangebied

Het plangebied ligt aan de rand van de bebouwde kom van Niftrik. De kern Niftrik is oorspronkelijk een agrarische kern, welke is ontstaan op hogere gronden langs de Maas. Het dorp heeft in de Tweede Wereldoorlog veel te lijden gehad en heeft daardoor veel jaren 40-50-bebouwing. Onderstaand kaartfragment toont een beeld van de situatie begin 20e eeuw. Het huidige stratenpatroon is hier herkenbaar aanwezig, alsook de bestaande woning op de hoek Dorpsstraat-Kerkstraat.

Afbeelding 4: Topografie rond 1925

Niftrik is een klein dorp ten zuidwesten van Wijchen. Het kleinschalige karakter van het dorp wordt vooral bepaald door de aanwezigheid van met name vrijstaande woningen. De bebouwing is vooral gesitueerd langs de oude linten (Dorpsstraat en de Lagestraat). Er is dan ook sprake van een open bebouwingsstructuur.

Doordat tussen de bebouwingslinten weinig of geen verdichting heeft plaats gevonden beschikt het dorp over grote groene open ruimtes. Tezamen met het omliggende agrarische gebied geeft dit het dorp een groen karakter.

Ten aanzien van de verkeersstructuur kan gesteld worden dat de oude linten nog steeds herkenbaar zijn als doorgaande routes door het dorp. De aanleg van de A50 direct ten westen van de kern heeft een barrière opgeworpen naar het noordwestelijk gelegen komgebied.

Functionele structuur omgeving

In het dorp is de woonfunctie de overheersende functie. Het betreft hier voornamelijk vrijstaande en dubbele woningen. Aaneengeschakelde woonblokken met meer dan drie woningen komt zelden voor.

Het dorp kent een beperkt aantal voorzieningen, bestaande uit de school en de kerk, welke beide gelegen zijn aan de Kerkstraat. Zowel de functies horeca als detailhandel komen niet voor in het dorp. Verspreid door het dorp komt een aantal bedrijven voor.

2.2 Toekomstige situatie

De initiatiefnemers zijn voornemens om twee vrijstaande / geschakelde seniorenwoningen te realiseren. De woningen worden binnen het bouwvlak van het geldende bestemmingsplan gesitueerd. Er worden twee parkeerplaatsen per woning op eigen terrein gerealiseerd. De bergingen worden aan elkaar gebouwd waardoor het feitelijk geschakelde woningen zijn.

Afbeelding 5: Situatietekening

<u>Profiel vrije ruimte</u>

Op basis van het beleid van het Waterschap Rivierenland mogen nieuwe woningen geen belemmering vormen voor een toekomstige dijkverzwaring. Voor de toekomstige dijkverzwaring hanteert het waterschap een profiel vrije ruimte. Het profiel vrije ruimte komt overeen met de toekomstige dijkverzwaring. Om inzichtelijk te maken welke gevolgen dit heeft voor de beoogde ontwikkeling is het perceel eerst ingemeten (bijlage 5). En vervolgens is inzichtelijk gemaakt hoe het huidige maaiveld zich verhoudt tot het profiel vrije ruimte van de dijk. Door de woningen buiten het profiel vrije ruimte van de dijk te realiseren wordt rekening gehouden met de toekomstige dijkverzwaring. Zowel de woningen als de fundering worden buiten het profiel vrije ruimte van de dijk gerealiseerd. Ook wordt het perceel opgehoogd, zoals in onderstaande doorsnede is aangegeven.

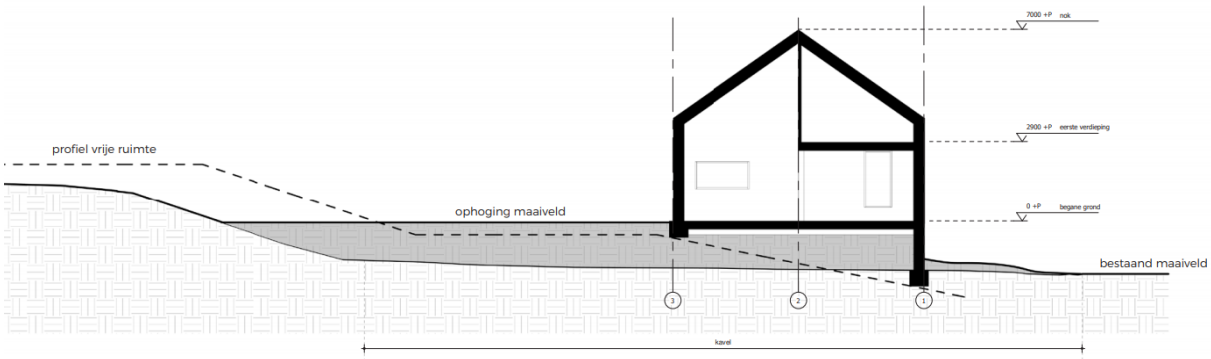

Afbeelding 6: Doorsnede woning inclusief profiel vrije ruimte

Seniorenwoningen

De woningen worden levensloopbestendig (rolstoeltoegankelijk) gerealiseerd. Alle voorzieningen worden op de begane grond gerealiseerd, waardoor de woningen zeer geschikt zijn als seniorenwoningen. Gelet op het hoogteverschil ten opzichte van de Kerkstraat (i.v.m. het profiel vrije ruimte van de dijk), wordt een hellingbaan gerealiseerd. Voor de rechtse woning loopt de hellingbaan voor de woning langs. Voor de linkse woning loopt de hellingbaan aan de linkerkant van de woning langs. Beide woningen zijn daarmee rolstoeltoegankelijk en geschikt als seniorenwoningen.

Afbeelding 7: Impressie van de woningen vanaf de Kerkstraat

2.3 Ontwerp

De karakteristieke bebouwing in de omgeving spreekt de initiatiefnemers aan en zij willen de architectuur van de nieuw te realiseren woningen daarop afstemmen.

In dit deel van Niftrik is sprake van een eenvoudige bouwstijl. De voorgestelde woningontwerpen passen goed bij de woonwensen. De woningen worden gerealiseerd in één bouwlaag met kap, dit past goed in de omgeving. Het materiaalgebruik, metselwerk en hout, is passend in de omgeving en is tot stand gekomen door intensief overleg met de Commissie Ruimtelijke Kwaliteit. De commissie adviseerde positief over het stedenbouwkundig ontwerp.

Afbeelding 8: Impressie van de woningen vanaf de Maasbandijk

IMPRESSIE
ZICHT VANUIT KERKSTRAAT

Afbeelding 9: Impressie van de woningen vanaf de Kerkstraat

IMPRESSIE
ZICHT VANUIT MAASBANDIJK

Afbeelding 10: Impressie van de woningen vanaf de Maasbandijk

2.4 Uitvoerbaarheid

Uitgangspunt voor de beoogde ontwikkelingen is dat deze voor de gemeente budgetneutraal worden ontwikkeld, de gemeente hoeft voor de realisatie van dit plan geen investering te doen. Op grond van artikel 6.12 lid 1 Wet ruimtelijke ordening (Wro) is de gemeenteraad van Wijchen verplicht om, als sprake is van een bouwplan, de gemeentelijke kosten te verhalen.

In dit geval is er sprake van een bouwplan, omdat er twee nieuwe woningen worden gerealiseerd. Met de initiatiefnemers is daarom een anterieure overeenkomst afgesloten, waarin het kostenverhaal in voldoende mate gewaarborgd is. Tevens is een planschadeverhaalsovereenkomst afgesloten. Deze kosten komen eveneens geheel voor rekening van de initiatiefnemer.

Er zijn geen onvoorziene hoge kosten te verwachten. De initiatiefnemers beschikken over voldoende middelen voor de realisatie van het beoogde plan. Ook is er geen sprake van onzekere financiële bijdragen van anderen. De financieel-economische haalbaarheid is hiermee in voldoende mate aangetoond. Op basis van het bovenstaande kan geconcludeerd worden dat het plan economisch uitvoerbaar is.

Hoofdstuk 3 Beleidskader

3.1 Rijksbeleid

Structuurvisie Infrastructuur en Ruimte (SVIR)

In de Structuurvisie Infrastructuur en Ruimte staan de plannen van de Rijksoverheid voor ruimte en mobiliteit. Het Rijk streeft naar een concurrerend, bereikbaar, leefbaar en veilig Nederland. Om dit te bereiken, laat het Rijk de ruimtelijke ordening meer over aan de decentrale overheden (provincie en gemeenten) en komt de gebruiker centraal te staan. Het Rijk kiest voor een selectievere inzet van Rijksbeleid op slechts 13 nationale belangen. Buiten deze 13 belangen hebben decentrale overheden beleidsvrijheid.

Beoordeling en conclusie

Dit bestemmingsplan maakt, gezien de aard en omvang van de ontwikkeling, geen nieuwe ontwikkelingen mogelijk waarbij nationale belangen gemoeid zijn. De ontwikkelingen conflicteren niet met het nationaal ruimtelijke ordeningsbeleid, zoals vastgelegd in de SVIR.

Besluit algemene regels ruimtelijke ordening (Barro)

Het Besluit algemene regels ruimtelijke ordening (Barro) geeft richtlijnen voor de inhoud van bestemmingsplannen, voor zover het gaat om ruimtelijke ontwikkelingen van nationaal belang. De normering uit het Barro werkt zoveel mogelijk direct door op het niveau van de lokale besluitvorming. Bij besluitvorming over bestemmingsplannen moeten de regels van het Barro worden gerespecteerd.

Beoordeling en conclusie

Er is uitsluitend sprake van een lokale ontwikkeling, waarbij er geen nationale belangen in het geding zijn. Het Barro heeft geen doorwerking naar dit bestemmingsplan.

Ladder voor duurzame verstedelijking

Om zorgvuldig ruimtegebruik te bevorderen, is per 1 oktober 2012 de ladder voor duurzame verstedelijking opgenomen in artikel 3.1.6 van het Besluit ruimtelijke ordening. De ladder ziet op een zorgvuldige afweging en transparante besluitvorming bij alle ruimtelijke en infrastructurele besluiten. De ladder is een verplicht motiveringsinstrument, dat moet worden toegepast bij elk ruimtelijk besluit dat een 'nieuwe stedelijke ontwikkeling' mogelijk maakt. Wat onder een nieuwe stedelijke ontwikkeling wordt verstaan, is in artikel 1.1.1 Bro bepaald: *"De ruimtelijke ontwikkeling van een bedrijventerrein of zeehaventerrein, of van kantoren, detailhandel, woningbouwlocaties of andere stedelijke voorzieningen."* Uit de jurisprudentie komt naar voren dat het een nieuwe stedelijke ontwikkeling van enige omvang moet zijn (ECLI:NL:RVS:2016:1503).

In een bestemmingsplan moet worden aangegeven, dat de voorgenomen nieuwe stedelijke ontwikkeling voorziet in een behoefte. Ook moet een motivering worden opgenomen dat de stedelijke ontwikkeling niet binnen bestaand stedelijk gebied kan worden gerealiseerd, wanneer een nieuwe stedelijke ontwikkeling buiten bestaand stedelijk gebied mogelijk wordt gemaakt: *"De toelichting bij een bestemmingsplan dat een nieuwe stedelijke ontwikkeling mogelijk maakt, bevat een beschrijving van de behoefte aan die ontwikkeling, en, indien het bestemmingsplan die ontwikkeling mogelijk maakt buiten het bestaand stedelijk gebied, een motivering waarom niet binnen het bestaand stedelijk gebied in die behoefte kan worden voorzien"*.

Beoordeling en conclusie

Uit vaste jurisprudentie van de Afdeling Bestuursrechtspraak van de Raad van State (zie onder meer ECLI:NL:RVS:2016:1503) blijkt, dat het toevoegen van twee woningen niet gezien wordt als een stedelijke ontwikkeling. Om deze redenen is de ladder voor duurzame verstedelijking niet van toepassing op dit bestemmingsplan.

3.2 Provinciaal en regionaal beleid

Omgevingsvisie gaaf Gelderland

Op 19 december 2018 is de Omgevingsvisie gaaf Gelderland vastgesteld en op 1 maart 2019 inwerking getreden. De provincie wil Gelderland in de toekomst 'gaaf' houden, en vindt dat we daar nu wat voor moeten doen. De provincie staat voor stevige uitdagingen. De wereld verandert ingrijpend en snel. Er zijn grote, grensoverschrijdende ontwikkelingen die ook Gelderland raken. Het energievraagstuk, klimaatverandering, uitputting van grondstoffen, kwetsbare biodiversiteit, verdere verstedelijking in combinatie met krimp, toenemende mobiliteit op de weg en in de lucht, digitalisering, internationalisering. Een gezond, veilig, schoon en welvarend Gelderland staat daarbij centraal. Dat is het streven. Met behulp van zeven ambities geeft de provincie hier richting aan.

1. Energietransitie: van fossiel naar duurzaam
2. Klimaatadaptatie: omgaan met veranderend weer
3. Circulaire economie: sluiten van kringlopen
4. Biodiversiteit: werken met de natuur
5. Bereikbaarheid: duurzaam verbonden
6. Vestigingsklimaat: Een krachtige, duurzame topregio!
7. Woon- en leefomgeving: dynamisch, divers, duurzaam

Een visie met werking: vier Gelderse DOE principes

De provincie wil ontwikkelingen stimuleren, ruimte maken voor nieuwe technologieën en werkgelegenheid, kansen pakken op het terrein van duurzaamheid, economische kracht en verbondenheid. Niet zomaar en overal, maar met oog voor de veiligheid en de kwaliteiten die Gelderland uniek maken. Doe-principes in het kort:

- Doen: We kijken breed met focus en zoeken actief ruimte
- Laten: We stimuleren niets buiten onze visie
- Zelf: We nemen zelf verantwoordelijkheid en geven het goede voorbeeld
- Samen: We doen het samen en met oog voor innovatie

Gelderse ladder voor duurzaam ruimtegebruik

De Gelderse ladder voor duurzaam ruimtegebruik is gebaseerd op de Rijksladder voor duurzame verstedelijking. De Rijksladder is al van kracht. Ook als de provincie deze Rijksladder niet in haar verordening opneemt, zijn partijen gebonden aan de Rijksladder. De ladder is beoogd als instrument om niet te denken in termen van 'waar mag iets wel of niet' maar in termen van 'denk goed na, volg de juiste stappen' om te komen tot nieuwe ontwikkelingen binnen en buiten stedelijk gebied en bij het stellen van prioriteiten bij overcapaciteit. Goede afwegingen bij keuzes voor nieuwbouw en prioritering bij overcapaciteit in landelijk en stedelijk gebied zijn belangrijk. De provincie wil en durft te variëren in het maken van de goede keuzes. Soms is een toevoeging aan het landelijk gebied een plus die gewenst is. Dit kan zijn op het gebied van kleinschalig wonen, werken, vrijetijdseconomie etc. Het uitgangspunt is wel dat grote ontwikkelingen in of dichtbij stedelijke gebieden plaatsvinden.

Wonen in Dynamisch Gelderland

De kwantitatieve regionale opgave voor wonen wordt door Gedeputeerde Staten vastgesteld. Deze opgave werken partijen in de regio in het kader van de Regionale Woonagenda verder uit. De bestaande gebouwde voorraad staat daarbij centraal. Afspraken worden gemaakt over aanpassing van bestaande woningen, sloop met vervangende nieuwbouw, verdunning, het benutten van kansen van functieverandering en tenslotte de nieuwbouw. Duurzaamheid en kwaliteit gaan hand in hand. Kwaliteit moet meer inhouden dan kwalitatieve aspecten (betaalbaarheid, aandeel huur en aandeel ouderenwoningen). Het gaat ook om gebruikskwaliteit, bouwkundige kwaliteit, energetische kwaliteit en kwaliteit van de woonomgeving. De kwaliteitsaspecten worden geagendeerd via de Regionale Woonagenda's, waarbij alle relevante partijen in een regio betrokken worden. Daarbij kan het gaan over betaalbaarheid, het aandeel huur en het aandeel ouderenwoningen en andere kwalitatieve aspecten, afhankelijk van de situatie in de betreffende regio..

Omgevingsverordening Gelderland

De provincie beschikt over verschillende instrumenten waarmee zij haar ambities realiseert. De omgevingsverordening wordt ingezet voor die onderwerpen waarvoor de provincie eraan hecht dat de doorwerking van het beleid van de Omgevingsvisie juridisch gewaarborgd is. De verordening voorziet ten opzichte van de Omgevingsvisie niet in nieuw beleid. De inzet van de verordening als juridisch instrument om de doorwerking van het provinciaal beleid af te dwingen is beperkt tot die onderdelen van het beleid waarvoor de inzet van algemene regels noodzakelijk is om provinciale belangen veilig te stellen of om uitvoering te geven aan wettelijke verplichtingen.

De Omgevingsverordening richt zich net zo breed als de Omgevingsvisie op de fysieke leefomgeving in de Provincie Gelderland. Dit betekent dat vrijwel alle regels die betrekking hebben op de fysieke leefomgeving opgenomen zijn in de Omgevingsverordening. Het gaat hierbij om regels op het gebied van ruimtelijke ordening, milieu, water, mobiliteit en bodem. Voor de planontwikkeling is het thema Wonen van belang.

Wonen

In artikel 2.2.1.1 (Wonen) is bepaald dat in een bestemmingsplan nieuwe woonlocaties en de daar te bouwen woningen slechts worden toegestaan wanneer dit past in het Kwalitatief Woonprogramma voor de betreffende regio en het Regionaal Programma Wonen. Het gaat om alle nieuwe woningen die in een bestemmingsplan worden opgenomen.

Beoordeling en conclusie

Eén van de doelstellingen uit de Omgevingsvisie betreft het borgen van de kwaliteit en veiligheid van de leefomgeving. Daarbij is het van belang om te ontwikkelen met kwaliteit en recht te doen aan de kwaliteiten van het gebied. Onderhavig plan betreft een kleinschalige inbreiding met toevoeging van twee woningen. De ontwikkeling past daarmee binnen de kaders van de Omgevingsvisie Gelderland. Zie voor de beoordeling m.b.t. het Kwalitatief Woonprogramma ook de gemeentelijke woonvisie paragraaf 3.3.

3.3 Gemeentelijk beleid

Strategische Visie Wijchen 2025

In maart 2007 is de Strategische Visie Wijchen 2025 vastgesteld. In deze visie wordt een doorkijk gegeven naar de gewenste ontwikkeling van de gemeente tot het jaar 2025. De visie richt zich op een viertal leidende thema's, te weten: bedrijvig Wijchen, sociaal sterk, duurzaam groen en de Wijchense identiteit.

Duurzaam en kwalitatief zijn ook sleutelwoorden voor de ontwikkeling van het buitengebied en de kleine kernen. De grote rijkdom aan natuur- en landschapswaarden vormt het uitgangspunt voor verdere ontwikkeling. Wijchen zet in op een beheerste groei van de recreatie, verbrede landbouw, ontwikkeling van groene en blauwe diensten en vitale kernen. Er wordt een groene relatie tussen het stedelijk gebied met het buitengebied nagestreefd met zo weinig mogelijk barrières. In de Strategische visie 2025 zijn de belangrijkste 'groene' ambities als volgt verwoord:

1. verdere ontwikkeling alleen met respect voor landschap, cultuurhistorie en natuur;
2. meer ruimte voor water;
3. duurzame inrichting;
4. nieuwe ontwikkelingen worden getoetst aan hun bijdrage aan het verhogen van de ruimtelijke kwaliteit.

Conclusie

Het initiatief draagt bij aan de ambitie van de gemeente voor vitale kernen, door de realisatie van seniorenwoningen.

Structuurvisie Wijchen

De Structuurvisie Wijchen, die door de gemeenteraad op 9 juli 2009 is vastgesteld, betreft een doorvertaling van de strategische opgaven die zijn geformuleerd in de strategische visie Wijchen 2025. Uitgegaan wordt van een compacte groei en het benutten van de potenties van bestaand stedelijk gebied zonder daarbij de bestaande kwaliteit aan te tasten, in combinatie met een vitaal platteland en sterke kleine kernen.

De gemeente wil de komende 10 jaar onder meer:

1. herstel hydrologie kwelgebieden in Oost Wijchen;
2. ontwikkeling en versterking van de EVZ Heumen – Horssen;
3. aanleg van landschapselementen en (erf)beplantingen, die passen bij het gebied;
4. versterken van cultuurhistorische landschapselementen en patronen;
5. nieuwe woningen in het buitengebied alleen in geval van functieverandering of landgoederen in het kader van de Natuurschoonwet;
6. kleinschalige bedrijvigheid in het kader van verbreding van de landbouw in het buitengebied;
7. ruimte voor versterking en ontwikkeling agrarische sector;
8. behoud en versterking bestaande recreatie terreinen;
9. extensieve recreatie in het landelijk gebied door een goede en aantrekkelijke ontsluiting;
10. behoud en versterking van een goede woon- en leefomgeving.

Voor het aspect wonen worden met name het gebruik van bestaande bebouwing voor woonfuncties en het toevoegen van nieuwe landelijke woonmilieus onderscheiden. Nieuwe inbreiding mag niet te koste gaan van de groene en open structuur. Voor de eigen bevolking is er gebrek aan passende

woonruimte. Noodgedwongen verhuizen starters naar de omliggende dorpen of de verder weg gelegen steden. Hierdoor vergrijst de bevolking in vooral de kleinere kernen, neemt de economische activiteit af en gaat de leefbaarheid achteruit. Om deze ontwikkeling te keren worden meer woonfuncties toegestaan. Door deze ontwikkeling met ruimtelijk beleid te begeleiden is er geen sprake van aantasting van ruimtelijke kwaliteit, maar van behoud en versterking van kwaliteiten.

Beoordeling en conclusie

Het plan aan de Kerkstraat in Niftrik betreft een inbreiding van twee nieuwe woningen op een open plek in het bestaand stedelijk gebied. Het plangebied heeft geen waarde voor de groene en open structuur. Het gewenste woningaanbod in Niftrik neemt door de ontwikkeling toe, terwijl de ruimtelijke kwaliteit niet wordt aangetast. Het initiatief past daarmee binnen de Strategische visie en de Structuurvisie van de gemeente Wijchen.

<u>Woonvisie Wijchen 2025</u>

De Woonvisie Wijchen 2025 zet de koers van het gemeentelijk woonbeleid uit naar de toekomst. Hierin wordt omschreven waar moet worden bijgestuurd, afgeremd of versneld om de doelen van het woonbeleid te bereiken. De woonvisie heeft twee uitgangspunten: het thuisgevoel versterken en verder kijken dan de trends van nu. Om het woningaanbod in balans te krijgen wordt in de woonvisie gesproken over meer mogelijkheden voor starters, jonge gezinnen, (vitale) senioren en mensen met een zorgvraag. Het is de bedoeling dat starters en jonge gezinnen in de gemeente kunnen blijven of komen wonen. Dit kan onder andere door mogelijkheden te bieden voor splitsing van bestaande woningen, waardoor een koopwoning binnen het financiële bereik van starters kan komen. Daarnaast is het de bedoeling dat (vitale) senioren en mensen met een zorgvraag langer zelfstandig kunnen wonen. Dit leidt tot een toenemende behoefte aan nieuwe woonvormen, zoals verschillende generaties onder één dak of in dezelfde straat en het toevoegen van woningen in een vorm waarbij de eindgebruiker centraal staat.

Beoordeling en conclusie

Voorliggend plan maakt de bouw van twee rolstoelvriendelijke seniorenwoningen mogelijk. In de Woonvisie benadrukt de gemeente het belang van passende woningen voor senioren en mensen met een zorgvraag. Het plan speelt hiermee direct in op een actuele behoefte binnen de gemeente en het dorp Niftrik. Het initiatief is passend binnen de Woonvisie.

<u>Woonagenda</u>

In het kader van de regionale Woonagenda, mag de gemeente Wijchen jaarlijks een gelimiteerd aantal nieuwe woningen bouwen. Door de gemeenteraad is in 2017 besloten dat jaarlijks 10% van het contingent gereserveerd wordt voor kleinschalige initiatieven. Concreet betekent dit dat tot 2025 er 80 woningen verdeeld mogen worden over kleinschalige initiatieven. Dit zijn projecten met maximaal vier woningen. Voor de toewijzing is door de gemeente een toetsingskader opgesteld. Onderhavig plan is één van de projecten die hiervoor aangemerkt zijn, bij brief van 30 oktober 2019. Daarmee is het plan inpasbaar in het gemeentelijk woningbouwprogramma.

<u>Dorpsontwikkelingsplan Niftrik (DOP)</u>

Het DOP is geen gemeentelijk beleid, maar is opgesteld door de bewoners van Niftrik. In het DOP staat dat leefbaarheid van kleine kernen en ontwikkeling van een vitaal platteland hoge prioriteit hebben. Hierbij sluit zij aan bij de door de Provincie opgestelde Omgevingsvisie. Voor de vertaling van deze ambitie in concrete beleidsvoornemens en plannen geld dat in alle kernen in eerste instantie enkel gebouwd wordt voor de eigen behoefte. Zoals in het Dorpsontwikkelingsplan Gewoon Niftrik (2011) beschreven verwacht dit plattelandsdorp een geleidelijke groei van inwoners en de bevolkingsopbouw

te maken krijgt met vergrijzing. Gesteld wordt dat enige groei van belang is voor de leefbaarheid van het dorp, groei wordt o.a. gezien in bouw van enkele levensloopbestendige (koop)woningen zodat jongeren en ouderen in Niftrik kunnen blijven wonen. De nieuw te bouwen woningen in dit plan sluiten hier op aan. Daarnaast zijn in het DOP locaties voor inbreiding aangewezen. Het plangebied is één van de aangewezen locaties.

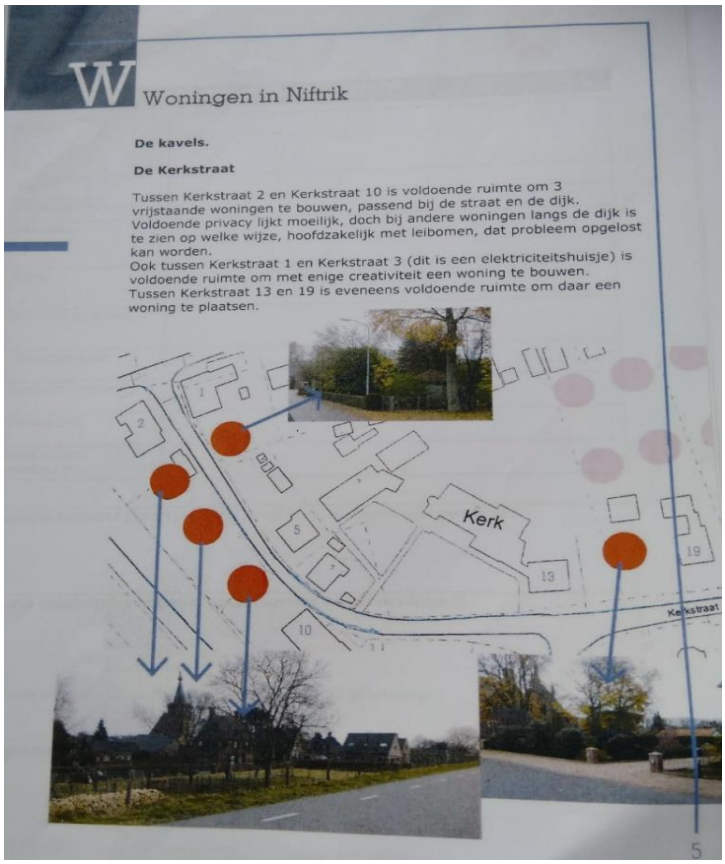

Afbeelding 11: uitsnede Dorpontwikkelingsplan

<u>Ambitie energietransitie Wijchen</u>

De ambitie van de gemeente Wijchen is om in navolging van rijk en provincie alle woningen in 2050 van het gas af te sluiten. Gelet op het aantal woningen en de kosten die met deze transitie te maken hebben, kunnen we gerust stellen dat dit een grote opgave is. De gemeente Wijchen onderschrijft voornoemde stelling en wenst voor de bouw van onderhavige nieuwe woningen verder te gaan dan de eisen in het landelijke bouwbesluit.

Gewenst zijn woningen die geen CO2 meer uitstoten. Om dit te bereiken moeten de woningen uitsluitend gebruik gaan maken van elektriciteit. Echter als dit geen groene stroom is, wordt het doel niet bereikt.

Beoordeling en conclusie

In het voorliggende plan worden voldoende zonnepanelen aangebracht om te komen tot een “nul op de meter woning”. Dat wil zeggen dat er evenveel stroom wordt opgewekt als gebruikt. De twee nieuw te bouwen woningen worden zeer goed geïsoleerd en voorzien van trippelglas. Verder wordt een warmtepomp aangebracht, waardoor ook een vloerkoeling gerealiseerd kan worden.

Hoofdstuk 4 Milieu- en omgevingsaspecten

4.1 Milieueffectrapportage

Met dit bestemmingsplan worden twee woningen mogelijk gemaakt. Dit kan leiden tot een m.e.r.(beoordelings)-plicht. Of een m.e.r.-procedure of m.e.r-beoordeling noodzakelijk is, hangt af van het feit of de ontwikkeling (activiteit) is opgenomen in lijst C en D van het Besluit milieueffectrapportage (Besluit m.e.r.). Per 7 juli 2017 is een wijziging van het Besluit m.e.r. in werking getreden. Wanneer de voorgenomen ontwikkeling (activiteit) is opgenomen in lijst C en D van het Besluit m.e.r. moet getoetst worden of er sprake is van nadelige milieugevolgen en moet wanneer hier sprake van is een vormvrij m.e.r.-beoordelingsbesluit genomen worden.

Beoordeling en conclusie

De voorgenomen activiteit komt niet voor als activiteit in Bijlage C en D van het Besluit m.e.r., omdat er gelet op de aard en omvang van de ontwikkeling, geen sprake is van een stedelijke ontwikkeling. Er worden geen m.e.r.(beoordelings-)plichtige activiteiten mogelijk gemaakt. Er is daarom geen m.e.r.(beoordelings-)procedure noodzakelijk en er hoeft geen vormvrij m.e.r.-beoordelingsbesluit genomen te worden.

4.2 Geluid

Op basis van de Wet geluidhinder (artikel 77 Wgh) moet bij een bestemmingsplan een akoestisch onderzoek worden uitgevoerd als het plan mogelijkheden biedt voor:

- de toevoeging van een nieuwe woning of andere geluidsgevoelige functie binnen de zone van een weg;
- de aanleg van een nieuwe weg;
- de reconstructie van een bestaande weg.

Het initiatief voorziet in de bouw van twee vrijstaande / geschakelde seniorenwoningen. De woningen zijn geluidsgevoelig volgens de Wgh. De woningen zijn gepland binnen de geluidszone van de Maasbandijk en de autosnelweg A50.

De ten hoogste toelaatbare geluidsbelasting (voorkeursgrenswaarde) afkomstig van wegverkeer bedraagt voor nieuwe woningen 48 dB. Onder bepaalde voorwaarden, als maatregelen onvoldoende doeltreffend zijn en het voldoen aan de grenswaarden onoverkomelijke bezwaren ontmoet van landschappelijke, stedenbouwkundige of financiële aard, mag de geluidbelasting hoger zijn dan de voorkeursgrenswaarde. Hiervoor dient met een ontheffing een hogere waarde te worden vastgesteld.

Beoordeling en conclusie

Met dit plan worden twee (senioren)woningen mogelijk gemaakt in de bebouwde kom van Niftrik. De geplande woningen zijn gelegen binnen de geluidszone van de Maasbandijk en de autosnelweg A50. Gelet op het type woningen (seniorenwoningen), is alleen de 1ste bouwlaag in het onderzoek betrokken. De verdieping wordt enkel voor bergruimte gebruikt.

Resultaten L_{den} t.b.v. toetsing Wgh / RO / BB2012 (in- en exclusief aftrek ingevolge art. 110g Wgh)					
			Wgh		RO/BB2012
Naam	Omschrijving	Hoogte	A50	Maasbandijk	Tot. (excl. aftrek
1_01_A	NO-gevel woning 1 (voorgevel)	1,5	50	32	52
1_02_A	ZO-gevel woning 1 (linker zijgevel)	1,5	46	34	48
1_03_A	ZW-gevel woning 1 (achtergevel)	1,5	52	49	57
1_04_A	NW-gevel woning 1 (rechter zijgevel)	1,5	53	45	57
2_01_A	NO-gevel woning 2 (voorgevel)	1,5	49	39	51
2_02_A	ZO-gevel woning 2 (linker zijgevel)	1,5	36	47	52
2_03_A	ZW-gevel woning 2 (achtergevel)	1,5	52	50	57
2_04_A	NW-gevel woning 2 (rechter zijgevel)	1,5	53	48	58
2_05_A	NW-gevel woning 2 (rechter zijgevel)	1,5	51	32	53

Afbeelding 12: Meetgegevens gevels

Ten gevolge van het verkeer op de Maasbandijk treden alleen overschrijdingen op van de voorkeursgrenswaarde van 48dB op de achtergevels.

Ten gevolge van het verkeer op de autosnelweg A50 worden voor beide woningen op drie gevels niet voldaan aan de voorkeursgrenswaarde van 48dB, zoals opgenomen in de Wgh. Met een maximale waarde van 53 dB dienen voor beide woningen voor drie gevels een hogere waarde te worden vastgesteld, of de gevels dienen doof te worden uitgevoerd en dus van toetsing te worden uitgesloten.

<u>Beleid Hogere Waarden</u>

In de Notitie Hogere Waarden van de gemeente Wijchen wordt de onderzoeksplicht als aangegeven in de Wgh behandeld.

Bronmaatregelen

Als bronmaatregel kan geluidsarm asfalt worden aangemerkt. Nu is er op de A50 enkellaags ZOAB aangebracht. In principe zou bijvoorbeeld fijn-dubbellaags ZOAB kunnen worden aangebracht. De overschrijdingen worden dan weliswaar teniet gedaan, echter het is financieel volstrekt onhaalbaar om deze bestrating aan te brengen ten laste van de ontwikkeling van twee woningen.

Overdrachtsmaatregelen

Als overdrachtsmaatregelen kunnen schermen, geluidswallen, afstandsvergroting e.d. worden aangemerkt, langs het relevante deel van de A50 is reeds een scherm aangebracht. De hoogte t.o.v. het lokale maaiveld bedraagt circa 2.50-2.80 meter. Een verhoging van het scherm tot 5 meter zal de overschrijding weliswaar teniet doen gaan, echter het is financieel volstrekt onhaalbaar om deze verhoging van het geluidsscherm ten laste te laten komen van de ontwikkeling van twee woningen. Het is eveneens niet zinvol om schermen naast de woningen te plaatsen. Dit omdat het geluid van de A50 van grote hoogte komt en dus niet effectief is. Een relevante afstandsvergroting is niet aan de

orde. De beschikbare ruimte laat dit niet toe. De maatregelen worden niet als doeltreffend beschouwd.

Conclusie

Ten gevolge van het verkeer op de Maasbandijk treden alleen op de achtergevels overschrijdingen op van de voorkeurswaarde van 48 dB.

Ten gevolge van het verkeer op de autosnelweg A50 worden voor beide woningen op drie gevels niet voldaan aan de voorkeurswaarde van 48dB zoals opgenomen in de Wgh. Met een hoogste waarde van 53 dB voor de geluidbelasting dienen Hogere waarde te worden vastgesteld, of de gevels moet doof worden uitgevoerd en dus van toetsing te worden uitgesloten. Het heeft niet de voorkeur van de opdrachtgevers om de gevels doof uit te voeren. Om die reden wordt een Hogere waarde voor deze gevels aangevraagd. Voor beide woningen is voorzien in een inpandige buitenruimte waardoor een goed woon- en leefklimaat is gegarandeerd en wordt voldaan aan het beleid van de gemeente. Daarmee worden geluidsschermen binnen het plangebied voorkomen, omdat deze uit stedenbouwkundig oogpunt niet wenselijk zijn.

4.3 Luchtkwaliteit

Algemeen

De hoofdlijnen voor regelgeving over luchtkwaliteitseisen staan beschreven in de Wet milieubeheer (hoofdstuk 5, titel 5.2 Wm). Hierin zijn grenswaarden opgenomen voor luchtvervuilende stoffen. Voor ruimtelijke projecten zijn fijn stof (PM_{10})en stikstofdioxide (NO_2) de meest maatgevende stoffen in Nederland. Overschrijding van de andere genoemde stoffen komt nauwelijks voor. Een project is toelaatbaar als aan één van de volgende voorwaarden wordt voldaan:

- er is geen sprake van een feitelijke of dreigende overschrijding van een grenswaarde;
- het project leidt per saldo niet tot een verslechtering van de luchtkwaliteit;
- het project draagt alleen niet in betekenende mate bij aan de luchtverontreiniging;
- het project is opgenomen in het Nationaal Samenwerkingsprogramma Luchtkwaliteit (NSL) of een regionaal programma van maatregelen.

De wetgeving maakt onderscheid in grotere en kleinere ruimtelijke projecten. Kleinere projecten verslechteren de luchtkwaliteit niet in betekenende mate en behoeven niet beoordeeld te worden op het aspect luchtkwaliteit. Om te bepalen of een project “niet in betekenende mate” bijdraagt aan de luchtkwaliteit, is een algemene maatregel van bestuur ‘Niet in betekenende mate’ (Besluit NIBM) en een ministeriële regeling NIBM (Regeling NIBM) vastgesteld, waarin de uitvoeringsregels zijn vastgelegd. Een project is in ieder geval een NIBM-project als het gaat om een plan met minder dan 500 woningen en 1 ontsluitingsweg of minder dan 1000 woningen en 2 ontsluitingswegen.

Beoordeling en conclusies

Dit bestemmingsplan maakt de realisatie van twee woningen mogelijk in de bebouwde kom van Niftrik. Bij de realisatie van twee woningen kan gesteld worden, dat deze ontwikkeling niet in betekenende mate bijdraagt aan de luchtkwaliteit en niet zal leiden tot overschrijding van de grenswaarden voor NO2 en PM10 uit de Wet Luchtkwaliteit. Een dergelijke ontwikkeling behoort namelijk tot een in de Regeling NIBM genoemde categorieën van gevallen (woningen) en blijft ruimschoots onder de drempelwaarde van 1.500 woningen.

Wel moet worden aangetoond of sprake is van een goed woon- en leefklimaat met betrekking tot de luchtkwaliteit ter plaatse van de nieuwe woningen. Om dit te bepalen kan gebruik worden gemaakt van de NSL-monitoringstool. Het plangebied waar de twee woningen zullen worden gerealiseerd, ligt op ca.150 meter afstand van Rijksweg A50. Uit de NSL-monitoringstool (2018) blijkt, dat de uitstoot

van de meest bepalende luchtverontreinigende stoffen, namelijk fijn stof (PM 10 en stikstofdioxide (NO2) opgeteld met de reeds heersende achtergrondwaarden van de luchtkwaliteit zoals berekend op rekenpunten die liggen op 10 meter afstand van Rijksweg A50, ruimschoots onder de wettelijke normen ligt. Dit betekent dat de concentraties aan luchtverontreinigende stoffen ter plaatse van het plangebied op 150 meter afstand van de Rijksweg, ten gevolge van Rijksweg A50, nog lager zijn en dus ruimschoots onder de wettelijke normen blijven. De bijdrage van lokale wegen leidt ook niet tot overschrijding van de wettelijke normen. Er is dan ook geen verder onderzoek naar de luchtkwaliteit nodig. De luchtkwaliteit vormt geen belemmering voor het realiseren van het plan.

4.4 Bedrijven en Milieuzonering

Onder milieuzonering wordt verstaan het waar nodig zorgen voor een voldoende ruimtelijke scheiding tussen enerzijds bedrijven of overige milieubelastende functies en anderzijds milieugevoelige functies, zoals woningen. Bij de planontwikkeling dient rekening te worden gehouden met milieuzonering om de kwaliteit van het woon- en leefmilieu te handhaven en te bevorderen en daarnaast bedrijven voldoende zekerheid te bieden, zodat zij hun activiteiten duurzaam binnen aanvaardbare voorwaarden kunnen uitvoeren.

Richtafstanden

Bij de milieuzonering wordt gebruik gemaakt van de door de Vereniging van Nederlandse Gemeenten (VNG) opgestelde publicatie 'Bedrijven en milieuzonering'. In de publicatie is een lijst opgenomen met bedrijfstypen. Voor de bedrijfstypen zijn indicatieve (richt)afstanden bepaald voor de milieuaspecten geur, stof, geluid en gevaar. De richtafstanden vormen een indicatie van de aanvaardbaarheid in de situatie dat gevoelige functies in de nabijheid van milieubelastende functies worden gesitueerd. Als bekend is welke activiteiten concreet worden beoogd of aanwezig zijn, kan gemotiveerd worden uitgegaan van de daadwerkelijk te verwachten milieubelasting (in plaats van de richtafstanden).

Omgevingstype

De richtafstanden zijn afgestemd op de omgevingskwaliteit, zoals die wordt nagestreefd in een rustige woonwijk of een vergelijkbaar omgevingstype (zoals een rustig buitengebied, een stiltegebied of een natuurgebied). Een rustige woonwijk is een woonwijk, die is ingericht volgens het principe van functiescheiding. Afgezien van wijkgebonden voorzieningen komen vrijwel geen andere functies (zoals bedrijven en kantoren) voor. Binnen gemengde gebieden heeft men te maken met milieubelastende en milieugevoelige functies, die op korte afstand van elkaar zijn gesitueerd. Direct naast woningen komen andere functies voor, zoals winkels, horeca en kleine bedrijven. Voorbeelden van gebieden met functiemenging zijn horecaconcentratiegebieden, stadscentra, winkelcentra en winkelgebieden van dorpskernen, woon-werkgebieden met kleinschalige ambachtelijke bedrijvigheid, gebieden langs stadstoegangswegen met meerdere functies en lintbebouwing in het buitengebied met veel agrarische en andere bedrijvigheid.

Beoordeling en conclusie

Dit bestemmingsplan voorziet in de realisatie van twee woningen. Er wordt geen functie gerealiseerd met een bepaalde milieucategorie, waardoor nadelige effecten van het plan op omliggende gevoelige functies zijn uitgesloten. Met het toevoegen van woningen wordt een nieuwe milieugevoelige functie mogelijk gemaakt. In de directe omgeving van het plangebied zijn geen bedrijven aanwezig. Andere functies in de omgeving met bijvoorbeeld milieucategorie 1 of 2, zoals de kerk en de school bevinden zich op een ruime afstand van het plangebied en hebben daarmee geen nadelige gevolgen voor de nieuwe woningen. Er is dan ook sprake van een goed woon- en leefklimaat. Het aspect 'bedrijven en milieuzonering' zorgt niet voor belemmeringen voor het initiatief.

4.5 Geurhinder

Voor veehouderijen is de regelgeving ten aanzien van het specifieke aspect geur vastgelegd in de Wet geurhinder en veehouderij (Wgv). Bij nieuwe ruimtelijke ontwikkelingen moet worden gekeken naar de aanvaardbaarheid van deze plannen in verband met omliggende geurbronnen, de zogenaamde omgekeerde werking.

Beoordeling en conclusie

In de omgeving van het plangebied zijn geen agrarische bedrijven (of andere bedrijven met een geuruitstraling) gevestigd. Het aspect 'geur' zorgt daarom ook niet voor belemmeringen in dit plan.

4.6 Bodem

In het Besluit ruimtelijke ordening (artikel 3.1.6 lid 1 onder d) is bepaald, dat voor de uitvoerbaarheid van een plan rekening moet worden gehouden met de bodemgesteldheid in het plangebied. Bij functiewijzigingen moet worden bepaald of de bodemkwaliteit voldoende is voor de beoogde functie en of nader onderzoek en eventueel saneringen noodzakelijk zijn. Voor de gevallen waarin de bodemkwaliteit niet voldoet aan de norm voor de beoogde functie, bepaalt de Wet bodembescherming dat de grond zodanig moet worden gesaneerd, dat zij kan worden gebruikt voor de desbetreffende functie (functiegericht saneren). Nieuwe bestemmingen moeten bij voorkeur op schone grond worden gerealiseerd.

<u>Resultaten grond</u>

De bovengrond op het momenteel bebouwde terreindeel bevat licht verhoogde gehalten aan diverse zware metalen en PAK. Plaatselijk is de bovengrond sterk verontreinigd met zink en plaatselijk is de bovengrond matig verontreinigd met zink. Nader onderzoek heeft niet plaatsgevonden waardoor de omvang van de matige tot sterke verontreiniging niet bekend is. De matige tot sterke verontreiniging bevindt zich ten zuiden van de bestaande woning. Aangezien de verontreiniging is aangetoond op het momenteel bebouwde deel van de onderzoekslocatie wordt geconcludeerd dat de verontreiniging een negatieve invloed heeft op de financiële waardering van het momenteel bebouwde perceel maar dat de verontreiniging geen belemmering vormt voor de geplande bestemmingsplanwijziging en de geplande aanvraag van een omgevingsvergunning (activiteit bouwen) voor het oostelijke, momenteel onbebouwde deel van de onderzoekslocatie.

De bovengrond op het oostelijk en toekomstig te bebouwen terreindeel bevat immers hooguit licht verhoogde gehalten aan diverse zware metalen. De gemeten gehalten overschrijden de achtergrondwaarden in geringe mate en vormen om die reden geen belemmering voor de geplande bestemmingsplanwijziging en de geplande aanvraag van een omgevingsvergunning zoals gepland voor dit terreindeel.

In de ondergrond zijn licht verhoogde gehalten aan enkele zware metalen aangetoond. Op basis van de rekenregels voldoet betreffende grond aan de achtergrondwaarde. Geconcludeerd wordt dat de milieuhygienische kwaliteit van de ondergrond geen negatieve invloed heeft op de financiële waardering van het (westelijke) perceel en geen belemmering vormt voor de geplande bestemmingsplanwijziging en aanvraag omgevingsvergunning (activiteit bouwen) voor het (oostelijke) perceel.

Een directe oorzaak voor de verhoogde gehalten is niet bekend.

Resultaten grondwater

In het grondwater zijn geen parameters verhoogd gemeten. De grondwaterkwaliteit vormt om die reden geen belemmering voor de geplande bestemmingsplanwijziging en de geplande aanvraag van een omgevingsvergunning (activiteit bouwen).

Conclusie

Op basis van de onderzoeksresultaten kan worden geconcludeerd dat de milieuhygienische kwaliteit van het te bebouwen terreindeel hooguit licht verhoogde gehalten zijn aangetoond in de bovengrond en tevens de ondergrond hooguit licht verhoogde gehalten bevat, vormt de bodemkwaliteit geen belemmering voor de geplande bestemmingsplanwijziging en aanvraag omgevingsvergunning zoals gepland voor het oostelijk terreindeel.

4.7 Externe veiligheid

Algemeen

Het beleid voor externe veiligheid is gericht op het beperken en beheersen van risico's voor de omgeving vanwege handelingen met gevaarlijke stoffen. Deze handelingen kunnen zowel betrekking hebben op het gebruik, de opslag, de productie en het transport van gevaarlijke stoffen. Uit het Besluit externe veiligheid inrichtingen (Bevi), het Besluit externe veiligheid transportroutes (Bevt) en het Besluit externe veiligheid buisleidingen (Bevb) vloeit de verplichting voort, om in ruimtelijke plannen in te gaan op de veiligheidsrisico's in het plangebied ten gevolge van handelingen met gevaarlijke stoffen. Het uitgangspunt bij het huidige externe veiligheidsbeleid is een risicobenadering op basis van risicoberekeningen, met daarbij een wettelijke norm voor het plaatsgebonden risico (een basisbeschermingsniveau voor elk individu) en een afwegingsruimte voor het bevoegd gezag om te bepalen welke risico's voor grotere groepen mensen aanvaard worden geacht (de verantwoordingsplicht van het groepsrisico). Voor beide "risiconormen" geldt dat hoe groter de afstand tussen een plangebied en een risicobron is, des te kleiner de impact van het plan zal zijn op de hoogte van het risico.

Plaatsgebonden risico

Het plaatsgebonden risico (PR) heeft tot doel om hetzelfde minimale beschermingsniveau te bieden voor iedere burger in Nederland. Het PR beschrijft de kans per jaar dat een onbeschermd individu komt te overlijden door een ongeval met gevaarlijke stoffen. Het PR wordt uitgedrukt in risicocontouren rondom de risicobron (bedrijf, weg, spoorlijn, etc.), waarbij de 10^{-6} jr/contour (kans van 1 op 1 miljoen op overlijden) de maatgevende grenswaarde is.

Groepsrisico

Het groepsrisico (GR) is een afwegingsinstrument dat tot doel heeft een bewuste afweging te stimuleren over het risico op een ongeval met een bepaald aantal slachtoffers. Het GR beschrijft de kans dat een groep van 10 of meer personen gelijktijdig komt te overlijden ten gevolge van een ongeval met gevaarlijke stoffen. Het GR geeft een indicatie van de maatschappelijke ontwrichting in geval van een ramp. Het GR wordt uitgedrukt in een grafiek, waarin de kans op overlijden van een bepaalde groep (bijvoorbeeld 10, 100 of 1.000 personen) wordt afgezet tegen de kans daarop. Voor het GR geldt geen wettelijke norm maar een oriëntatiewaarde die dient als uitgangspunt in de verantwoording van het groepsrisico.

Beoordeling en verantwoording

Inrichtingen en leidingen

Volgens de Risicokaart van de provincie bevinden zich in de omgeving van het plangebied geen bedrijven of inrichtingen met een extern veiligheidsrisico, die belemmering vormen voor de oprichting van gevoelige objecten zoals woningen. Ten oosten van het plangebied liggen gastransportleidingen van de Gasunie. Voor ruimtelijke plannen in de omgeving van leidingen met vervoer van gevaarlijke stoffen is het Besluit externe veiligheid buisleidingen (Bevb) van toepassing. In onderstaande tabel zijn de revelante kenmerken van deze buisleidingen vermeld. Het plangebied ligt op ruim 220 meter afstand van de betreffende buisleidingen. Het invloedsgebied van enkele leidingen is echter 540 of 580 meter. De 100% lethaliteitscontour van één van deze buisleidingen bedraagt 220 meter. De 100%-letaliteitscontour is de contour waarbinnen in geval van een calamiteit (voor hogedruk aardgastransportleidingen (een fakkelbrand) nog iedereen zal overlijden. Binnen deze contour geldt voor (zeer) kwetsbare objecten in principe een zware verantwoording. Het betreffende bouwplan ligt zoals gezegd op ruim 220 meter afstand van de betreffende woningen. Dit betekent dat kan worden gemotiveerd voor dit plan uit te gaan van een lichte verantwoording. Uit de tabel blijkt dat er geen 10-6/jr pr-contour van de verschillende leidingen bestaat binnen het plangebied. Het groepsrisico is niet aan de orde. Het gaat hier namelijk om slechts twee nieuwe woningen waar geen kwetsbare groepen woonachtig zullen zijn. De zelfredzaamheid van de bewoners van deze woningen wordt voldoende geacht, om de bouw van deze twee woningen op een afstand van ruim 220 meter afstand van de betreffende leidingen verantwoord te achten.

	Leidingtype	Druk	diameter	Inventarisatie afstand	PR 10-6/jr afstand
A	N-575-60	40 bar	12”	140 m	0
B	N-575-51	40 bar	4”	45 m	0
C	N-575-45	40 bar	4”	45 m	0
D	A-555	66,2 bar	42”	490 m	0
E	A-555-04	66,2 bar	12”	170 m	0
F	A-507	66,2 bar	42”	490 m	0
G	A-505	66,2 bar	36”	430 m	0
H	A-663	80 bar	48”	580 m	0
I	A-674	66,2 bar	48”	540 m	0
J	A-664	80 bar	48”	580 m	0
K	A-524	66,2 bar	48”	540 m	0
L	A-533	66,2 bar	48”	540 m	0
M	N-576-75	40 bar	10”	120 m	0

Afbeelding 13: Kenmerken buisleidingen omgeving plangebied

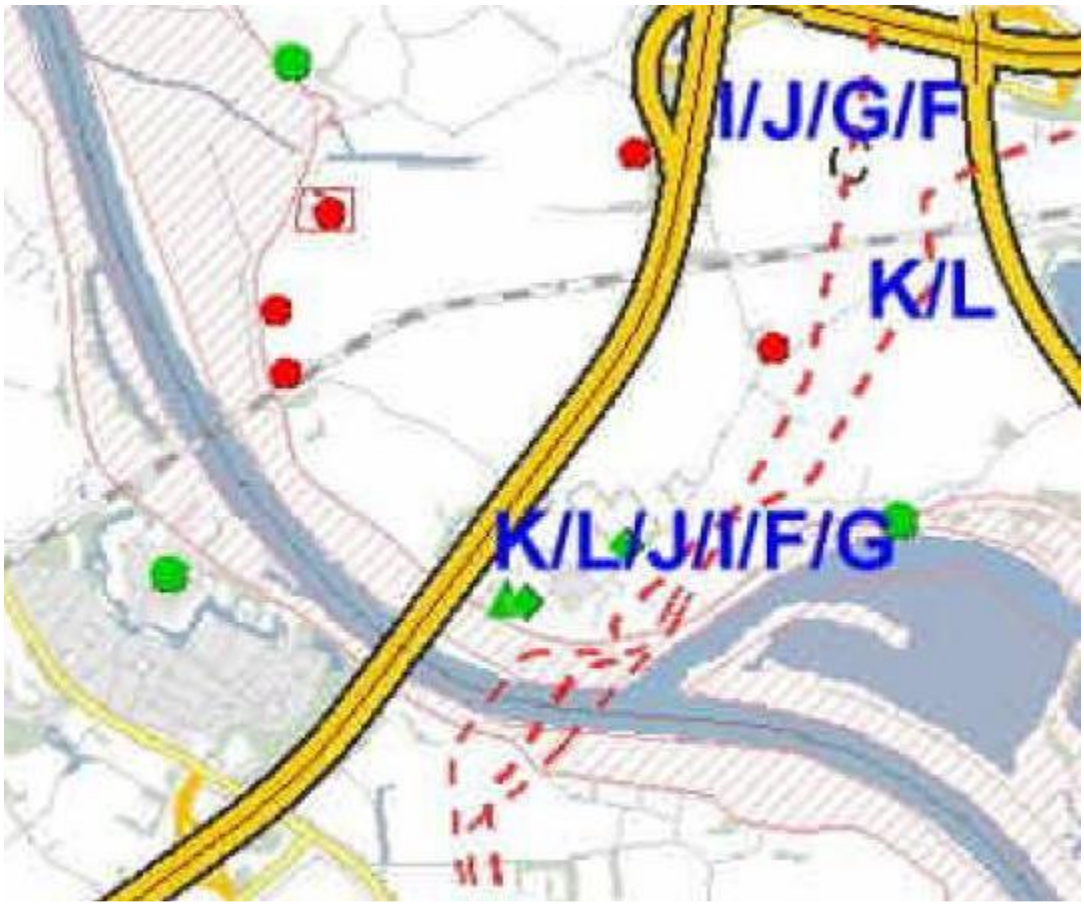

Afbeelding 14: Ligging buisleidingen

Verantwoording groepsrisico bij standaardverantwoording a

Het plangebied en de geprojecteerde ontwikkeling bevindt zich op grote afstand van de risicobronnen (buisleidingen). Om deze reden wordt conform de Beleidsvisie externe veiligheid van de gemeente Wijchen een standaardverantwoording (a) toegepast. In verband met de grote afstand tot de risicobronnen en het plangebied zal een toename van personendichtheden niet significant doorwerken in de rekenkundige hoogte van het groepsrisico. Om deze reden is de verantwoording van het groepsrisico kwalitatief uitgevoerd. De mogelijkheid tot beperking van het groepsrisico is op deze grote afstand tussen het plangebied en de risicobronnen niet relevant. De toename van een zo beperkte personendichtheid door realisatie van het plan geen invloed heeft op het groepsrisico. Hiernaast liggen de betreffende risicobronnen ver buiten de 10-6/ jr. contour. Op basis van bovengenoemde redenen zijn eventuele extra veiligheidsmaatregelen niet realistisch. Bestrijding bij calamiteiten dient in deze situatie dan ook plaats te vinden bij de bron zelf. In het kader van zelfredzaamheid moeten personen wel een schuilmogelijkheid hebben. Hierbij geldt als toetsingsgrond de mate waarin de twee nieuw te bouwen woningen goed afsluitbaar zijn tegen de indringing van toxisch gas en de tijdsduur dat deze bouwwerken hieraan worden blootgesteld. De nieuw te bouwen woningen zijn zeer goed geïsoleerd. Hierdoor bieden zij een goede bescherming tegen het eventueel binnendringen van het toxisch gas. Belangrijk is wel dat luchtbehandelingsinstallaties in de twee woningen met één druk op de knop zijn uit te schakelen. In het kader van risicocommunicatie is het bovendien belangrijk dat bij een calamiteit waarbij toxische stoffen kunnen vrijkomen, bewoners in het plangebied zijn geïnformeerd hoe te handelen bij een incident. Hiervoor wordt gebruik gemaakt van de zogenaamde waarschuwings- en alarmeringspalen (WAS-palen) of NL-alert. Bij het genoemde incidentscenario is het advies om te schuilen in een gebouw en de ramen, deuren en ventilatieopeningen goed te sluiten. In het plangebied zijn voldoende mogelijkheden aanwezig om dit advies tijdig op te volgen. Geconcludeerd kan worden dat er gelet op

bovenstaande voldoende mogelijkheden zijn voor de zelfredzaamheid en bestrijdbaarheid bij een zwaar ongeval ter hoogte van de buisleidingen. Om deze reden is het niet noodzakelijk dat nadere eisen aan het plan worden gesteld in het kader van de externe veiligheid. De conclusie is dan ook dat het aspect externe veiligheid ten gevolgen van buisleidingen geen belemmering is voor de realisering van dit plan.

Externe veiligheid wegen

Het plangebied ligt op een afstand van ca.150 meter vanaf Rijksweg A50. Rijksweg A50 betreft een transportas waarover transport van gevaarlijke stoffen plaatsvindt. In de beleidsvisie van de gemeente Wijchen is de hoofdregel om kwetsbare objecten binnen de 200 meter van snelwegen zwaar te verantwoorden. Het Bevt kent een aantal uitzonderingen. Deze uitzonderingen zijn ook opgenomen in de Beleidsvisie externe veiligheid van de gemeente Wijchen. Een lichte verantwoording kan hier volstaan omdat de toename van het GR kleiner is dan 10%. Op basis van de dichtheid in het invloedsgebied kan dus gemotiveerd worden dat het berekening van het GR niet noodzakelijk is. In het zogenaamde project Anker is een inventarisatie gemaakt van de omvang van de plaatsgebonden risicocontouren langs de verschillende rijkswegen bij verschillende groeiscenario's. Voor de A50 geldt dat er in alle onderzochte scenario's geen sprake is van een 10-6/jr contour buiten de weg. Tevens blijkt uit deze studie, dat voor deze wegen het groepsrisico ruim onder de oriëntatiewaarde ligt. De omvang van het invloedsgebied (1% letaliteitgrens) langs deze wegen bedraagt 230 meter. Wanneer zich binnen het invloedsgebied ontwikkelingen voordoen die kunnen leiden tot een toename van het groepsrisico, dient deze toename van het groepsrisico nader te worden verantwoord. Omdat dit bestemmingsplan geen ontwikkelingen toestaat die leiden tot een significante verhoging van het groepsrisico, kan een verantwoording van het groepsrisico achterwege blijven. In het Basisnet weg is de A50 aangewezen als een weg met een veiligheidszone en een Plasbrand Aandachts Gebied (PAG). Het PAG bedraagt 30 meter. De gemeente moet bij bouwplannen binnen het PAG motiveren waarom op deze locatie mag worden gebouwd. Dit is voor dit plan niet aan de orde. De nieuwe woningen zijn gesitueerd op minimaal 150 meter afstand van de A50.

Externe veiligheid vaarwegen

Ten zuiden van het plangebied stroomt de rivier de Maas. Deze rivier is in het Basisnet water aangeduid als een binnenvaartroute met frequent vervoer van gevaarlijke stoffen (zwart). Dit zijn alle verbindingen tussen chemische clusters, met het achterland en de Noord-Zuid verbindingen. Via deze vaarwegen vindt ook regelmatig vervoer plaats van brandbare vloeistoffen. De plaatsgebonden risicocontour (PR 10-6/jr) voor de Maas ligt maximaal op de oeverlijn van de rivier. Naast het plaatsgebonden risico is ook het groepsrisico van belang. Via beheersing van het groepsrisico dient de kans op een ongeval met veel slachtoffers zo klein mogelijk te worden gehouden. De gemeente is in principe verplicht bij bouwplannen binnen 200 m langs de vaarweg het groepsrisico te verantwoorden en vast te stellen of het groepsrisico aanvaardbaar blijft bij realisering van het nieuwbouwplan. Bij de realisering van dit plan is bovenstaande niet aan de orde omdat het plangebied op ruim 220 meter van de Maas ligt.

4.8 Kabels en leidingen

Het verrichten van werkzaamheden in de nabijheid van hoogspanningsmasten en -kabels en dergelijke, kan gevaar met zich meebrengen. Om dit gevaar zoveel mogelijk te beperken moet de leidingbeheerder aangeven onder welke voorwaarden de werkzaamheden veilig plaats kunnen vinden.

Beoordeling en conclusie

In en nabij het plangebied zijn geen planologisch relevante kabels en leidingen aanwezig. Dit aspect levert dan ook geen belemmeringen op voor de realisatie van het plan.

4.9 Waterparagraaf

Beleid Nationaal / Provinciaal

Op grond van het Besluit ruimtelijke ordening (artikel 3.1.6 lid 1 onder b) moet inzicht worden gegeven in de gevolgen voor de waterhuishouding die samenhangen met de ruimtelijke ontwikkeling die mogelijk wordt gemaakt. Daarbij zijn de hierna beschreven beleidsstukken van belang.

Nationaal waterplan

In december 2015 stelde het kabinet het Nationaal Waterplan vast. Dit plan geeft op hoofdlijnen aan welk beleid het Rijk in de periode 2016-2021 voert om te komen tot een duurzaam waterbeheer. Het Nationaal Waterplan richt zich op bescherming tegen overstromingen, beschikbaarheid van voldoende en schoon water, en diverse vormen van gebruik van water. Ook worden de maatregelen genoemd die hiertoe worden genomen. Op basis van de Wet ruimtelijke ordening heeft het Nationaal Waterplan voor de ruimtelijke aspecten de status van structuurvisie.

Provinciaal Waterplan

In het Waterplan Gelderland is het waterbeleid beschreven aan de hand van een aantal thema's, zoals landbouw, wateroverlast, watertekort, natte natuur, grondwaterbescherming en hoogwaterbescherming. Voor deze thema's is beschreven welke doelstellingen voor 2027 en 2015 er liggen. Daarbij is beschreven hoe de provincie voor de planperiode de uitvoering van acties ziet om die doelstellingen te bereiken. Bij sommige thema's gelden aanvullende waterdoelstellingen voor specifieke waterhuishoudkundige functies.

Beleid Waterschap

Waterbeheerplan 2016-2021 (Waterschap Rivierenland)

Dit plan, vastgesteld op 27 november 2015, gaat over het waterbeheer in het hele rivierengebied en het omvat alle watertaken van het waterschap: waterkwantiteit, waterkwaliteit, waterkering en waterketen. In het Waterbeheerplan staat wat Waterschap Rivierenland de komende periode gaat doen om inwoners van het rivierengebied veiligheid en voldoende schoon en mooi water in sloten en plassen te kunnen blijven bieden.

Keur Waterschap Rivierenland 2014

Voor waterhuishoudkundige ingrepen is de 'Keur Waterschap Rivierenland 2014' van toepassing. De Keur is een waterschapsverordening die gebods- en verbodsbepalingen bevat met betrekking tot ingrepen, die consequenties hebben voor de waterhuishouding en het waterbeheer. Zo is het onder andere verboden om handelingen te verrichten waardoor het onderhoud, aanvoer, afvoer en/of berging van water kan worden belemmerd, zonder een ontheffing van het Waterschap. De wateren en waterkering, waarop de Keur van toepassing is, zijn vastgelegd in de desbetreffende leggers.

Realisatie van nieuwe bebouwing en/of verhard oppervlak moet hydrologisch neutraal worden uitgevoerd. Bij het toevoegen van bebouwing of verharding geldt een compensatieplicht. Er geldt een eenmalige vrijstelling van de compensatieplicht wanneer minder verharding dan 500 m² in stedelijk gebied of minder dan 1.500 m² in landelijk gebied wordt toegevoegd.

Beschrijving watersysteem

Geohydrologie en grondwatersysteem

Het plangebied is gesitueerd aan de rand van de kern Niftrik. Voor het plangebied geldt grondwatertrap VII. De gemiddelde grondwaterstand is 2,40 – 1,40 meter –maaiveld. De gemiddeld hoogste grondwaterstand is circa 1,40-0,90 meter – maaiveld. De bodem bestaat uit middelfijne tot grove zandlagen afwisselend met kleilagen. In de directe omgeving bevinden zich geen waterwingebieden of grondwaterbeschermingsgebieden. Het plangebied grenst aan de beschermingszone van de dijk. Met de situering van de woningen is rekening gehouden met de beschermingszone.

Oppervlakte - en afvalwatersysteem

Het plangebied is gelegen in de bebouwde kom van Niftrik. Binnen het plangebied van het bestemmingsplan komt geen open water voor in de vorm van vijverpartijen. Nabij het plangebied, aan de Dorpsstraat, ligt een A-watergang. Voor A watergangen geldt een beschermingszone van 4 meter breed. De planontwikkeling vindt niet binnen deze zone plaats. De omgeving van het plangebied is voorzien van een drukriolering.

Afbeelding 15: Uitsnede legger

Regen- en afvalwatersysteem.

Het bestaande rioolstelsel is een drukriolering. Regenwater wordt (gescheiden) afgevoerd via de hemelwaterafvoer langs de Kerkstraat, richting de Dorpsstraat.

Ecosysteem

Het droge ecosysteem heeft geen bijzondere waarde. Er is geen nat ecosysteem aanwezig.

Gemeentelijk waterbeleid en waterbeheer

Waterbeleid

Het gemeentelijk waterbeleid is met name gericht op het voorkomen, beperken of tot een aanvaardbaar risico terugbrengen van wateroverlast en schade aan milieu en volksgezondheid. In de Strategische waternota Wijchen zijn de thema's en uitgangspunten voor duurzaam waterbeheer omschreven (zie ook punt 3). Het gemeentelijk Rioleringsplan beschrijft hoe de gemeente invulling geeft aan haar zorgplichten voor afvalwater, hemelwater en grondwater. In het kader van de watertoets wordt een vertaalslag gemaakt naar de concrete plansituatie.

Zorgplicht afvalwater en hemelwater
De gemeente heeft voor zover doelmatig een zorgplicht voor de inzameling en transport van stedelijk afvalwater dat binnen de gemeente vrijkomt (zie Wmb art 10.33). Perceeleigenaren dienen hemelwater in eerste instantie op eigen terrein te verwerken of op oppervlaktewater te lozen. Als dit redelijkerwijs niet mogelijk is draagt de gemeente zorg voor de doelmatige inzameling en verwerking van afvloeiend hemelwater (Waterwet art 3.5).

Zorgplicht grondwater
In eerste instantie zijn perceeleigenaren zelf verantwoordelijk voor het treffen van maatregelen op eigen terrein om structurele nadelige gevolgen van grondwater voor de aan de grond gegeven bestemming te voorkomen of beperken. De gemeente heeft een zorgplicht bij het treffen van maatregelen in openbaar gebied, voor zover doelmatig en geen verantwoordelijkheid van provincie of waterschap (Waterwet art 3.6).

Waterschap
De gemeente valt binnen het beheersgebied van Waterschap Rivierenland. Het Waterschap geeft in het kader van de Waterwet een vergunning af voor lozing op oppervlaktewater (Waterwet art 6.2) en in het kader van de Keur een ontheffing voor ingrepen/ activiteiten in/nabij watergangen en waterkeringen. Daarnaast verzorgt het waterschap het onderhoud van A-watergangen en draagt zorg voor het zuiveren van afvalwater (Waterwet art. 3.4).

Beleidsuitgangspunten en consequenties voor het ruimtelijk plan
Deze paragraaf beschrijft op welke wijze op de planlocatie rekening is gehouden met het watersysteem, gelet op de waterhuishoudkundige situatie, beleid en regelgeving. Als onderdeel hiervan een motivering van getroffen maatregelen om negatieve effecten op/van het watersysteem tot een minimum te beperken, inclusief de ruimtelijke consequenties daarvan.

Leefomgeving algemeen

De gemeente streeft naar integrale inpassing van het watersysteem in de leefomgeving en afstemming op de gebruiksfuncties in het gebied. De ruimtelijke ontwikkeling mag in beginsel geen nadelige gevolgen hebben voor de waterhuishouding en vice versa. De waterhuishoudkundige situatie moet in overeenstemming zijn met het beoogde grondgebruik.

Water is mede-ordenend bij de ruimtelijke ontwikkeling (juiste functie op de juiste plaats), waarbij tevens rekening wordt gehouden met de ruimteclaim van waterhuishoudkundige voorzieningen. Wateropgaven worden gekoppeld aan andere gebiedsopgaven, zoals voor openbaar groen, riolering, welzijn en energiewinning (zie ook Klimaatverandering).

Kwaliteit en beleving

De gemeente streeft naar schoon water en waterbodems die voldoen aan gestelde eisen en het behoud van (natte) natuurwaarden en biodiversiteit. Verontreiniging van grond- en oppervlaktewater dient te worden voorkomen en de waterkwaliteit zo mogelijk verbeterd. Natuurlijke grondwater- en oppervlaktewaterstanden worden beschermd of hersteld.

Schoon hemelwater mag rechtstreeks in bodem of op oppervlaktewater worden geloosd. Verontreiniging van hemelwater voorkomen, o.a. door toepassing van niet-uitlogende materialen (Dubo-bepalingen) en door beperking van toepassing van lood, koper, zink en zacht pvc. Verontreinigd hemelwater mag alleen worden geloosd via een zuiverende voorziening.

De kwaliteit van oppervlaktewater zo mogelijk verbeteren door aanleg van natuurvriendelijke oevers en verbetering van de doorstroming. Het beheer mag geen verstoring geven van waterkwaliteit en biodiversiteit. Ecologisch natte zones of natte natuurwaarden behouden of verder ontwikkelen door bijbehorende waterhuishoudkundige omstandigheden te beschermen of herstellen.

De gemeente streeft naar versterking van de belevingswaarde van water en daarmee het waterbewustzijn. Hierbij worden water, waterhuishoudkundige elementen en cultuurhistorische structuren en landschapselementen herkenbaar verweven in de ruimtelijke inrichting en beleefbaar gemaakt. Waterstromen zichbaar (bovengronds) afvoeren.

Conclusie
Het hemelwater op het particuliere terrein komt niet in aanraking met verontreinigde oppervlakken of uitlogende materialen. Het hemelwater is voldoende schoon om (vertraagd) via het openbare hemelwaterriool op het oppervlaktewater geloosd te mogen worden. Het hemelwater wordt op straatniveau (zichtbaar) in de openbare ruimte geloosd.

Klimaatverandering

De gemeent streeft naar een klimaatbestendige en waterrobuuste leefomgeving. Bij ruimtelijke ontwikkelingen dienen schadelijke effecten van klimaatverandering (wateroverlast en verdroging) voor het grondgebruik en vice versa te worden beperkt of teruggebracht tot een acceptabel niveau. Waterhuishoudkundige voorzieningen zijn energiezuinig en duurzaam.

Komen tot een klimaatadaptieve ruimtelijke inrichting, o.a. voor wat betreft bebouwing, wegen, groen en water. Voorkomen dat water bij hevige neerslag in de bebouwing terecht komt of afstroomt buiten het plangebied. De hoeveelheid verhard oppervlak tot een minimum beperken. Groenstructuren klimaatrobuust aanleggen voor wat betreft areaal, type beplanting en waterbergend vermogen.

Grondwateronttrekking beperken door hoogwaardige toepassing van drinkwater en het treffen van waterbesparende voorzieningen. Zo mogelijk hemelwater gebruiken voor laagwaardige toepassingen.

Conclusie
Het particulier terrein is zodanig ingericht dat geen hemelwater in de bebouwing terecht kan komen. Op particulier terrein worden maatregelen getroffen (berging) om het hemelwater vertraagd via het openbare hemelwaterriool naar het oppervlaktewater af te voeren.

Waterberging

De gemeente streeft naar het vasthouden van gebiedseigen water door benutting van de natuurlijke bergingscapaciteit van bodem en oppervlaktewater. Hemelwater afkomstig van verharde oppervlakken dient zoveel mogelijk te worden afgekoppeld van de riolering met de voorkeursvolgorde:

1) Benutting;
2) Bodeminfiltratie binnen het gebied;
3) Berging binnen het gebied;
4) Vertraagde afvoer naar oppervlaktewater buiten het plangebied;
5) Afvoer naar riool.

Wanneer hemelwater direct of indirect wordt geloosd op oppervlaktewater, moet dit volgens de Keur (Waterschap Rivierenland) worden gecompenseerd. De compensatieplicht houdt in dat de toename van verharding in het ruimtelijk plan moet worden gecompenseerd door aanleg van extra waterberging. Met een eenmalige uitzondering van 500 m2 (stedelijk gebied) en 1500 m2 (landelijk gebied) voor particulieren en kleine bedrijven.

Infiltratie- en bergingsvoorzieningen, zoals bodempassages en open water, moeten voldoende capaciteit hebben om het hemelwater te kunnen verwerken. En zodanig ruimtelijk ingepast (ruimtebeslag, ligging) dat adequaat functioneren is gewaarborgd.

Conclusie
In totaal neemt het verhard oppervlak in het plangebied toe met 421 m². Vanwege de stabiliteit en sterkte van de waterkering en de voorkomende grondwaterstanden (kwel) kan het hemelwater niet op het particuliere terrein in de bodem worden geïnfiltreerd. Het hemelwater wordt daarom (zichtbaar) afgevoerd via het openbare hemelwaterriool naar het oppervlaktewater. Omdat de verhardingstoename geringer is dan 500 m² is geen oppervlaktewatercompensatie vereist. Maar vanwege de beperkte afvoercapaciteit van het openbare hemelwaterriool moet het particuliere hemelwater vertraagd worden afgevoerd. Daartoe wordt op particulier terrein hemelwaterberging aangelegd. De onderbouwing voor deze voorziening is opgenomen in bijlage 7

Afbeelding 16: Situatietekening

Gezondheid en veiligheid

De gemeente streeft naar een veilig watersysteem. Inrichting en beheer van het watersysteem op de planlocatie dient te zijn gericht op het voorkomen of beperken van risico's voor de volksgezondheid en veiligheid.

Risico's van optrekkend vocht primair beperken door ter plaatse van bebouwing te voorzien in voldoende ontwateringsdiepte en drooglegging. Of, als dit niet mogelijk is, door het treffen van maatregelen (bv. kruipruimtevrij bouwen, waterdicht bouwen). Een permanente verandering (verlaging) van grondwaterstanden is daarbij niet toegestaan. Voorts in het plan rekening houden met eventuele gevolgen van bodemdaling als gevolg van grondwaterstandsdaling of –fluctuatie.

Inrichting en beheer van oppervlaktewater in bebouwd gebied afstemmen op potentieel verdrinkingsgevaar (veilige oevers). Bij de ruimtelijke inrichting rekening houden met locaties waar waterkwaliteit een gezondheidsrisico kan vormen (zoals bij overstorten en stilstaand water).

Conclusie

Als ontwateringseis geldt dat de GHG niet hoger mag stijgen dan 0,5 meter beneden groenzones, 0,7 meter beneden straatpeil en 1,0 meter beneden het vloerpeil van de woning. Verder mag de GHG niet hoger komen dan 0,5 meter onder de bodem van de bergingsvoorziening. Eerder is aangegeven dat de GHG varieert tussen 1,40-0,90 meter –maaiveld. Het vloerpeil van de woning dient dan ook minimaal 7,60M+ NAP te bedragen. Gelet op de ophoging van het perceel zoals in bijlage 5 is toegelicht wordt ruim voldaan aan de ontwateringsdiepte. De woningen worden niet onderkelderd. Ook wordt er geen kruipruimte gerealiseerd.

Het afvalwater van de woningen wordt aangesloten op de aanwezige drukriolering van de gemeente Wijchen. De aansluitingen en eventuele aanpassingen van het bestaande rioolstelsel zijn voor rekening van de initiatiefnemer.

Overleg met waterbeheerder

Afhankelijk van de aard en locatie moet het ruimtelijk plan voor advies en/of vooroverleg worden voorgelegd aan de waterbeheerder. Veelal is de waterbeheerder het waterschap, maar kan ook Rijkswaterstaat of de Provincie zijn. Het advies of resultaat van het vooroverleg dient te worden verwerkt in de waterparagraaf.

Voor wat betreft het waterschapsbelang geldt voor alle ruimtelijke plannen dat bij aanvang van het planproces een digitale watertoets moet worden ingevuld door de initiatiefnemer (www.dewatertoets.nl). Het hieruit voortvloeiende advies moet, in geval van een relevant waterschapsbelang, worden uitgewerkt in de waterparagraaf.

Conclusie

Het plan is in het kader van de watertoets met het waterschap en de gemeente besproken. Waterschap en gemeente adviseren positief. In bijlage 6 is het resultaat van de digitale watertoets van het waterschap opgenomen.

4.10 Flora en Fauna

De bescherming van de natuur is sinds 1 januari 2017 vastgelegd in de Wet Natuurbescherming (Wnb). Deze heeft de Natuurbeschermingswet 1998, de Flora- en faunawet en de Boswet vervangen. De Wnb geeft het wettelijke kader voor de bescherming van natuurgebieden en voor soortenbescherming. Bij de voorbereiding van een ruimtelijk plan moet worden onderzocht of de Wnb de uitvoering van het plan niet in de weg staat in verband met de bescherming van gebieden en dier- en plantsoorten. De provincies zijn het bevoegd gezag voor zowel de gebieds- als de soortenbescherming.

Gebiedsbescherming

In de Wnb is de bescherming opgenomen van Natura 2000-gebieden en het Natuurnetwerk Nederland (NNN). Bij de voorbereiding van een bestemmingsplan moet worden onderzocht of dit plan, afzonderlijk of in combinatie met andere plannen of projecten, significante gevolgen kan hebben voor een Natura 2000-gebied. Natura 2000-gebieden hebben een externe werking, zodat ook ingrepen die buiten deze gebieden plaatsvinden en verstoring kunnen veroorzaken, moeten worden getoetst op het effect van de ingreep op soorten en habitats. Een ruimtelijk plan dat significante gevolgen kan hebben voor een Natura 2000-gebied, kan alleen worden vastgesteld als uit een passende beoordeling de zekerheid is verkregen dat het plan de natuurlijke kenmerken van het gebied niet zal aantasten. Als deze zekerheid er niet is, kan het plan worden vastgesteld als wordt voldaan aan de volgende drie voorwaarden:

- alternatieve oplossingen zijn niet voorhanden;
- het plan is nodig om dwingende redenen van groot openbaar belang, met inbegrip van redenen van sociale of economische aard; en
- de noodzakelijke compenserende maatregelen worden getroffen om te waarborgen dat de algehele samenhang van het Natura 2000-netwerk bewaard blijft.

Het Natuurnetwerk Nederland (NNN, voorheen: Ecologische Hoofdstructuur (EHS)) is een samenhangend netwerk van bestaande en te ontwikkelen natuurgebieden. Het netwerk wordt gevormd door kerngebieden, natuurontwikkelingsgebieden en ecologische verbindingszones. Voor deze gebieden geldt een planologisch beschermingsregime. Het NNN is op provinciaal niveau uitgewerkt in het Gelders Natuurnetwerk (GNN) met de bijbehorende Groene Ontwikkelingszones (GO). Activiteiten in deze gebieden zijn alleen toegestaan als ze geen negatieve effecten hebben op de wezenlijke kenmerken of waarden of als deze kunnen worden tegengegaan met mitigerende maatregelen.

Toetsing

De biodiversiteit (soortenrijkdom) in Europa gaat al jaren achteruit. Duurzame bescherming van flora en fauna is hard nodig. Planten en dieren trekken zich weinig aan van landsgrenzen en het is daarom belangrijk om natuurbescherming in Europees verband aan te pakken. Zo voorkomen we dat de natuur in Europa en in Nederland steeds eenvormiger wordt. Daartoe is in 1979 de Vogelrichtlijn opgesteld en in 1992 de Habitatrichtlijn. Deze richtlijnen hebben twee componenten: soortenbescherming en gebiedsbescherming. Alle EU-lidstaten wijzen beschermde gebieden aan voor specifieke (leefgebieden van) (vogel-)soorten. De onder beide richtlijnen aangewezen beschermde gebieden vormen het Natura 2000-netwerk. De Nederlandse bijdrage aan dit Europese netwerk van beschermde natuurgebieden bestaat uit ruim 160 gebieden.

Het plangebied behoort niet tot Natura2000. Het plangebied ligt op 10,2 kilometer afstand van Natura2000-gebied Rijntakken (bron: Pdok.nl). Op onderstaande afbeelding wordt de ligging van Natura2000-gebied in de omgeving van het plangebied weergegeven.

Ligging van Natura2000-gebied in de omgeving van het plangebied. Natura2000-gebied wordt met de lichtblauwe en lichtgroene kleur aangeduid. De ligging van het plangebied wordt met de rode stip aangeduid (bron pdok.nl).

Afbeelding 17: Ligging t.o.v. Natura 2000 gebied

Conclusie

Het plangebied behoort niet tot het Gelders Natuurnetwerk of Natura2000-gebied. Vanwege de ligging buiten het Gelders Natuurnetwerk leiden de voorgenomen activiteiten niet tot wettelijke consequenties omdat de bescherming van het Gelders Natuurnetwerk geen schaduwwerking kent. Gelet op de aard van de voorgenomen activiteiten en de afstand tussen Natura2000-gebied en het plangebied, is het niet aannemelijk dat uitvoering van de voorgenomen activiteiten zal leiden tot een negatief effect op instandhoudingsdoelen voor een Natura2000-gebied.

<u>Soortenbescherming</u>

De voorgenomen activiteiten worden gezien als 'ruimtelijke ontwikkeling'. Voor een aantal algemeen voorkomende en talrijke faunasoorten geldt in Gelderland een vrijstelling van de verbodsbepalingen 'vangen' en het 'opzettelijk beschadigen en vernielen van de rust- en voortplantingsplaats', als gevolg van werkzaamheden die in het kader van een ruimtelijke ontwikkeling worden uitgevoerd. Beschermde soorten mogen niet opzettelijk gedood worden. Voor beschermde soorten waarvoor die vrijstelling niet geldt, is een ontheffing vereist om ze te mogen verwonden en doden en om opzettelijk rust- en voortplantingslocaties te beschadigen en te vernielen.

Het plangebied behoort niet tot het Gelders Natuurnetwerk of Natura2000-gebied. Vanwege de ligging buiten het Gelders Natuurnetwerk leiden de voorgenomen activiteiten niet tot wettelijke consequenties omdat de bescherming van het Gelders Natuurnetwerk geen schaduwwerking kent. Gelet op de aard van de voorgenomen activiteiten en de afstand tussen Natura2000-gebied en het plangebied, is het niet aannemelijk dat uitvoering van de voorgenomen activiteiten zal leiden tot een negatief effect op instandhoudingsdoelen voor een Natura2000-gebied.

Het plangebied wordt waarschijnlijk benut als foerageergebied voor verschillende vogel-, amfibieën-, grondgebonden zoogdier- en vleermuissoorten. Met uitzondering van sommige vogelsoorten, bezetten voorgenoemde soortgroepen het plangebied niet als rust- of voortplantingslocatie.

In het plangebied nestelen alleen vogelsoorten waarvan uitsluitend het bezette nest beschermd is, niet het oude nest of de nestplaats. Bezette vogelnesten zijn beschermd en mogen niet beschadigd of vernield worden. Gelet op de aard van de werkzaamheden kan geen ontheffing verkregen worden voor het beschadigen of vernielen van bezette vogelnesten. Werkzaamheden die leiden tot het beschadigen of vernielen van vogelnesten dienen buiten de voortplantingsperiode uitgevoerd te worden.

Het aantasten van de functie van het plangebied als foerageergebied leidt niet tot wettelijke consequenties.

Conclusie

Mits vogelnesten niet negatief beïnvloed worden, leiden de voorgenomen activiteiten niet tot wettelijke consequenties in het kader van soortbescherming. Gelet op de aard en omvang van de voorgenomen activiteiten en de ligging op enige afstand van een Natura2000-gebied, is het niet aannemelijk dat de voorgenomen activiteiten zullen leiden tot een negatief effect op de instandhoudingsdoelen van Natura2000-gebied.

Er hoeft geen nader onderzoek uitgevoerd te worden en er hoeft geen ontheffing of vergunning aangevraagd te worden om de voorgenomen activiteiten uit te kunnen voeren in overeenstemming

met wet- en regelgeving voor beschermde soorten en gebieden.

4.11 Archeologie en cultuurhistorie

Archeologie

De bescherming van archeologisch erfgoed in Nederland is vastgelegd in de Erfgoedwet, die op 1 juli 2016 in werking is getreden. De Erfgoedwet is in de plaats gekomen van zes wetten en regelingen op het gebied van cultureel erfgoed, waaronder de Monumentenwet 1988. Onderdelen van de Monumentenwet, die van toepassing waren op de fysieke leefomgeving, gaan naar de Omgevingswet, die in 2019 van kracht wordt. Voor deze onderdelen is daartoe in de Erfgoedwet voor de periode 2016-2019 een overgangsregeling opgenomen.

De basis van de bescherming van archeologisch erfgoed in de Erfgoedwet is het verdrag van Valletta (ook wel het verdrag van Malta). De bescherming heeft als doel om archeologisch erfgoed zoveel mogelijk in situ, dus in de grond, te behouden. Dankzij het principe van “de verstoorder betaalt” uit het verdrag van Valletta worden meer archeologische resten in situ behouden.

De gemeente Wijchen heeft voor haar gemeentelijk grondgebied een erfgoedplan en een archeologische beleidsadvieskaart gemaakt. Het erfgoedplan beoogt versterking van de plaats en betekenis van cultuurhistorie als factor in het ruimtelijk beleidsproces.

Gemeentelijk beleid

Met de invoering van de Wet op de archeologische monumentenzorg in 2007 (thans Erfgoedwet) is de verantwoordelijkheid voor het bodemarchief gedelegeerd aan gemeenten. Gemeente Wijchen beschikt derhalve over eigen archeologiebeleid en treedt op als bevoegd gezag. De gemeente beschikt tevens over een archeologische beleidskaart uit 2009.7 Hierop is het plangebied gelegen in de bebouwde kom met een hoge verwachting. Tevens ligt het op de vindplaats en in de aandachtszone van een archeologische vindplaats. Het betreft de voormalige pastorie van de kerk van Niftrik die omstreeks 1918 is gesloopt (nr. 498). Vanwege de ligging in twee zones geldt de hoogste waarde (in dit geval ‘vindplaats’) als toetsingswaarde. Dit houdt in dat bij een aanvraag voor een omgevingsvergunning voor een bouwwerk groter dan 30 m² de aanvrager een rapport dient te overleggen, waarin de archeologische waarden van de gronden, waarop de aanvraag betrekking heeft, naar het oordeel van het bevoegd gezag in voldoende mate zijn vastgesteld.

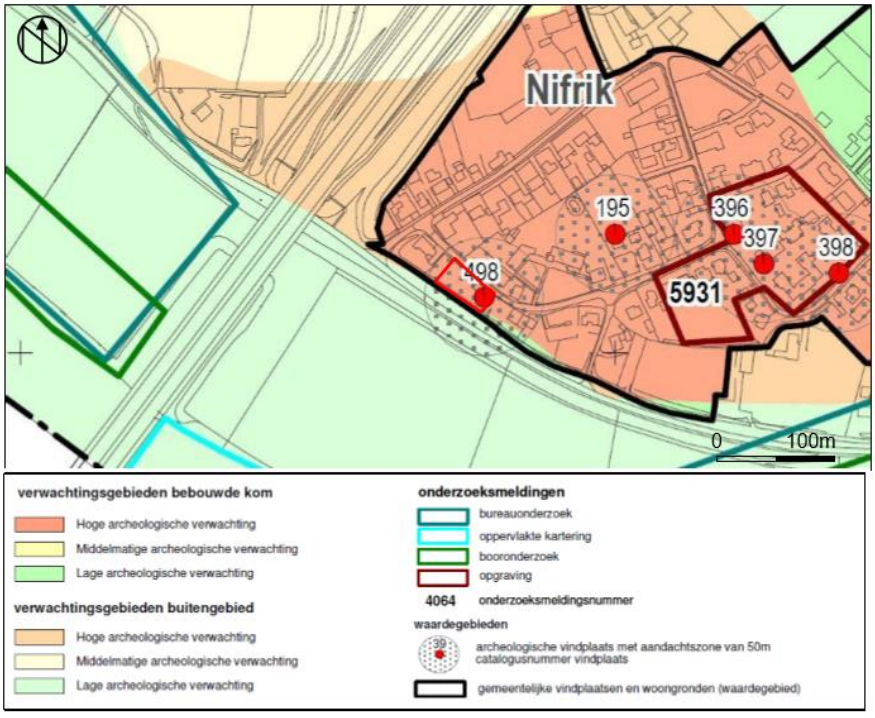

Afbeelding 18: Uitsnede van de Archeologische beleidskaart

Conclusie

Op grond van de resultaten van het bureauonderzoek kan geconcludeerd worden dat het plangebied in potentie een hoge trefkans heeft op archeologische resten uit de periode van het Neolithicum tot en met de Nieuwe Tijd. De trefkans op resten uit de Tweede Wereldoorlog is laag.

In het plangebied bevinden zich waardevolle archeologische lagen zich vanaf maaiveld tot een diepte van 2,30 m-mv in de C-horizont. In de omgeving zijn vondstlagen aangetroffen onder de bouwvoor in bruingrijze klei met mangaan (LME + NT) op 20-55 cm-mv. In de grijsbruine iets zandige klei met mangaan en ijzeroxidatie (PREHIST, ROM, LME) vanaf 55-110 cm-mv. In het plangebied zelf waren vanaf circa 1820 tot 1918 het gebouw en tuinen van de voormalige pastorie aanwezig. Resten van deze bebouwing en gerelateerde vondsten zijn mogelijk nog in de ondergrond aanwezig.

Op grond van de resultaten van het booronderzoek kunnen de onderzoeksvragen uit het Plan van Aanpak als volgt worden beantwoord:

• *Wat is de bodemopbouw binnen het plangebied?*

De bodemopbouw bestaat, met uitzondering van boring 5a en 5b uit een circa 45 cm dikke subrecente bouwvoor die overgaat in een dikke cultuurlaag bestaande uit fosfaatrijke zandige klei met fragmenten houtskool en puinspikkels. De dikte van dit pakket varieert van 80 cm in boring 3 tot 180 cm in boring 1. In boring 1 is nog een tweedeling aanwezig in het pakket. De onderste 90 cm van dit pakket bestaat uit een relatief schoon pakket zandige klei waarin alleen wat puinspikkels aanwezig zijn. De basis van het bodemprofiel bestaat uit lichtbruin kleiig matig fijn zand (boring 2, 3 en 4) of sterk zandige klei (boring 1). Het betreft rivierbeddingafzettingen van de meandergordel van Huiseling-Demen.

In boring 4 is op een diepte tussen 10 en 90 cm-mv sprake van opvallend veel zachtgebakken oranje baksteenpuin. Boring 5a en 5b zijn beiden gestuit op een fundering die opgetrokken is uit dezelfde oranje zachte baksteen. Dit betreft vermoedelijk de fundering van de voormalige pastorie die hier tussen circa 1820 en 1918 aanwezig was. Een belangrijk indicatie voor deze bebouwing vormt tevens de oorspronkelijke toegangspoort van de pastorie ter hoogte van boring 3. Deze toegangspoort is nog altijd aanwezig aan de noordoostzijde van het perceel.

• *Wat is de intactheid van het bodemprofiel binnen het plangebied?*

In het plangebied is in vier boringen een intact bodemprofiel aangetroffen (boring 1 t/m 4). Boring 5 is tweemaal gestuit op een fundering van zachte oranje baksteen.

• *Zijn, daar waar de bodem intact is, archeologische indicatoren aangetroffen die kunnen wijzen op de aanwezigheid van een archeologische vindplaats in het onderzoeksgebied? Zo ja, wat is de aard en diepteligging ervan?*

Ja, in de oude cultuurlaag zijn archeologische indicatoren aangetroffen uit de periode Romeinse Tijd – Nieuwe Tijd.. De indicatoren bestaan uit fragmenten fosfaten, houtskool, baskteenpuin en een fragmentje gedraaid aardewerk. De top van de cultuurlaag bevindt zich op dieptes variërend van 45 cm-mv in boring 2 tot 90 cm-mv in boring 4. De basis van de cultuurlaag is aangetroffen op dieptes variërend van 130 cm-mv in boring 3 tot 210 cm-mv in boring 2. In boring 5a en 5b is sprake van de oude funderingen van de voormalige pastorie die hier van 1822 tot 1918 aanwezig was en daarna gesloopt is.

• *Zijn er archeologische lagen aangetroffen (cultuur- en afvallagen c.q. ophogingslagen)? Zo ja, wat is de aard, diepteligging en minimale en maximale dikte ervan?*

Ja, zie het antwoord op de vorige vraag.

• *Wat is de aard, diepteligging en minimale en maximale dikte ervan?*

Zie het antwoord op bovenstaande vraag.

• *In welke mate stemmen de resultaten overeen met de verwachtingen?*

De onderzoeksresultaten stemmen overeen met de verwachtingen. De basis van het bodemprofiel bestaat uit beddingafzettingen van de meandergordel van HuiselingDemen. Daarop zijn oeverafzettingen aanwezig waarin door eeuwenlange bewoning een dikke cultuurlaag is gevormd met archeologische indicatoren die dateren uit de periode van de Romeinse Tijd tot en met de Nieuwe Tijd.

• Is er vervolgonderzoek noodzakelijk? Zo ja, welke methode is hiervoor het meest geschikt?

Vervolgonderzoek wordt noodzakelijk geacht. In boring 5a en 5b zijn de funderingen van de voormalige pastorie aanwezig. Deze bevinden zich in de noordoosthoek van het plangebied en zullen vermoedelijk nog grotendeels aanwezig zijn. In de overige boringen is vanaf een diepte van 45 cm-mv sprake van een dikke cultuurlaag waar ook oudere resten in aanwezig kunnen zijn.

Selectieadvies

Vanwege de aanwezigheid van een oude cultuurlaag met archeologische indicatoren die duiden op één of meerdere vindplaatsen uit de periode Romeinse Tijd tot en met de Nieuwe Tijd adviseert Hamaland Advies om archeologisch vervolgonderzoek in de vorm van een proefsleuvenonderzoek uit te voeren indien de bodemingrepen dieper dan 35 cm-mv reiken (top van het muurwerk van de voormalige pastorie). Voorafgaand aan het proefsleuvenonderzoek dient een Programma van Eisen te worden opgesteld, dat getoetst wordt door gemeente Wijchen en diens archeologisch adviseur.

Selectiebesluit

De resultaten en aanbevelingen uit de conceptrapportage zijn op 3 februari 2020 getoetst door het bevoegd gezag, de gemeente Wijchen (mevr. E. van der Linden, gemeentelijk archeoloog). De opmerkingen en wijzigingen, waaronder de omvang van het plangebied, zijn verwerkt in deze definitieve versie 2.0 van het rapport. Op grond van de onderzoeksresultaten zal door gemeente Wijchen een selectiebesluit genomen worden of vervolgonderzoek noodzakelijk is voorafgaand aan de geplande bodemingrepen.

<u>Cultuurhistorie</u>

Op grond van het Besluit ruimtelijke ordening (artikel 3.1.6, tweede lid, onderdeel a Bro) moet in het plan rekening worden gehouden met cultuurhistorie. Cultuurhistorie heeft onder andere betrekking op de historische stedenbouwkundige en historisch geografische waarden in het gebied. In het plan moet beschreven worden hoe met de in het gebied aanwezige waarden en de aanwezige of te verwachten monumenten wordt omgegaan.

De Erfgoedwet bevat de wet- en regelgeving voor behoud en beheer van het cultureel erfgoed en archeologie in Nederland. Het is op basis hiervan verplicht om de facetten historische (steden)bouwkunde en historische geografie mee te nemen in de belangenafweging. Hierbij gaat het om zowel beschermde als niet formeel beschermde objecten en structuren.

Beoordeling

De gemeente Wijchen heeft in 2015 de cultuurhistorische waarden van de gemeente in kaart gebracht. In dit kader is een cultuurhistorische inventarisatie en bijbehorende waarderingskaart opgesteld. In het bestemmingsplan 'Parapluplan Cultuurhistorie Wijchen' is de bescherming van deze cultuurhistorische waarden middels dubbelbestemmingen en aanduidingen gewaarborgd. De Dorpsstraat 2 is, als onderdeel van Niftrik, daarin aangeduid als cultuurhistorisch waardevol gebied vanwege de nog herkenbare historische structuur en verkaveling en kleinschaligheid. In lijn met de bepalingen van het Parapluplan voor cultuurhistorie voor het gehele grondgebied van Wijchen, is in dit plan voorzien in een dubbelbestemming 'Waarde – cultuurhistorisch waardevol gebied' en een hiermee verband houdende set regels afgestemd op de cultuurhistorische belangen in dit plan. Deze belangen houden verband met de cultuurhistorische waardering 'hoog' van dit deel van de historische kern Niftrik, waarbinnen nadere eisen kunnen worden gesteld aan de situering, de oppervlakte en de (goot)hoogte van bebouwing.

<u>Stedenbouwkundige structuur</u>

Het historisch centrum van Niftrik heeft een hoge cultuurhistorische waarde. Deze wordt bepaald door het samenspel tussen openbare ruimte, verkaveling bebouwing en architectuur. De oude kern van het dorp heeft een kleinschalige verkaveling en wordt gevormd door met name De Dorpsstraat, De Kerkstraat , de Gildestraat en de Lagestraat.De Kerkstraat is één van de historische linten, zoals ook op onderstaande historische kaarten te zien is. De straat heeft een smal profiel en een gebogen vorm als een contramal van de Dorpsstraat. Rond 1850 kende de Kerkstraat nog meerdere opgangen naar de dijk. De opgang direct ten oosten van het plangebied verdween al snel, de andere twee opgangen zijn er fysiek gezien nog maar zijn of particulier of enkel geschikt voor niet-gemotoriseerd verkeer. De kavels aan de Kerkstraat zijn van oudsher blokvormig. De woningen nabij het plangebied tussen de Kerkstraat en de Maasbandijk zijn in WOII verloren gegaan. De bebouwing op het planperceel, te zien op de kaart van 1890 is daarvoor echter al verdwenen.

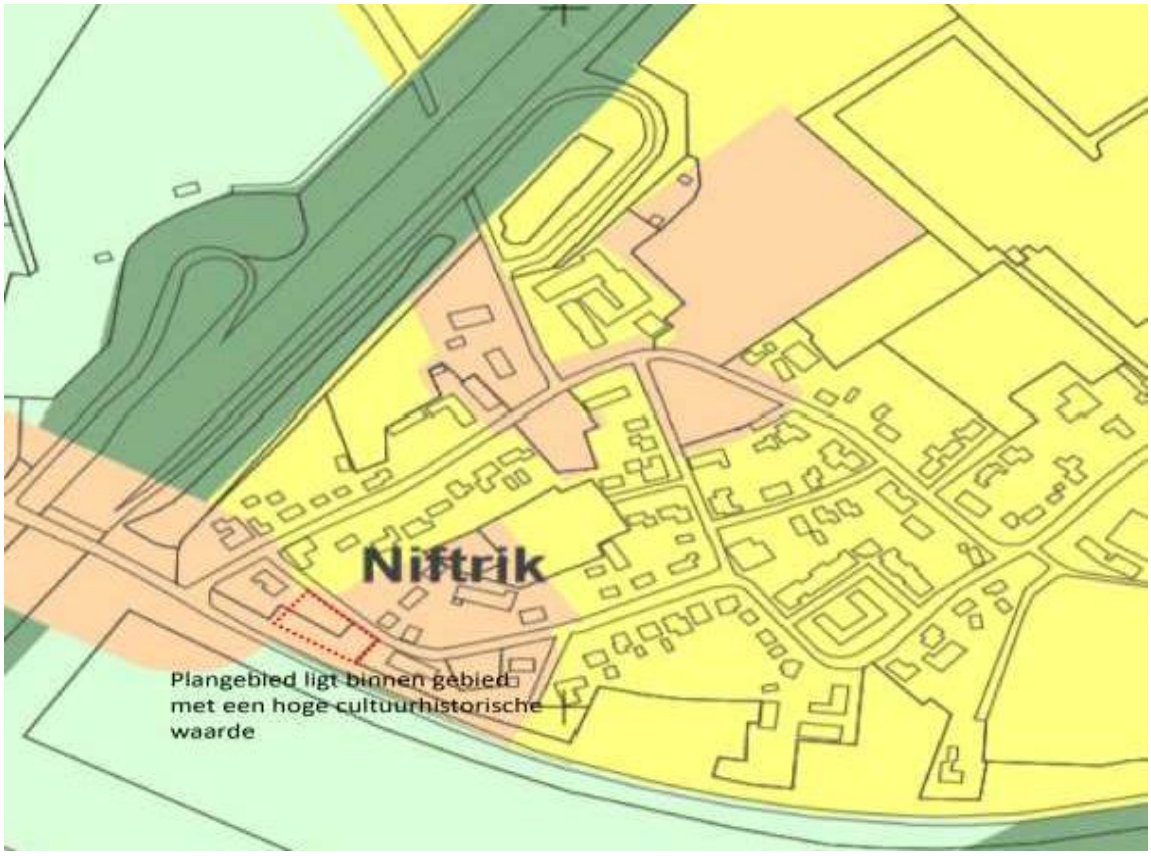

Afbeelding 19: Uitsnede van de beleidskaart

1850

1890

1930

1960

1990

2019

Afbeelding 20: Uitsnede historische kaarten (bron: Topotijdreis)

Bebouwing

De bebouwing aan de Kerkstraat is individueel ontworpen, kleinschalig lage goot en met name zadeldaken. De woningen staan op relatief kleine, ondiepe kavels vergeleken met de bebouwing aan de Dorpsstraat met meer langgerekte, diepe kavels.

Aan de Kerkstraat staan zowel woningen met langs- als dwarskappen. De huizen zijn alle gericht op de openbare ruimte. Veelal verspringen de woningen t.o.v. de naaststaande woning. Bijgebouwen staan achter de woningen, zijn ondergeschikt en hebben een eigen vormgeving.

De Tweede Wereldoorlog heeft ervoor gezorgd dat een groot deel van de historische bebouwing in de kern Niftrik verloren is gegaan. De St. Damianuskerk is weer herbouwd en heeft de status van Rijksmonument. De bijbehorende woning en gang heeft de status van gemeentelijk monument evenals de tuin. Tesamen vormt dit een fraai ensemble en verbijzondering van deze woonstraat.

Daarnaast staan er in de Kerkstraat nog een aantal gemeentelijke monumenten en een beeldbepalend pand, zowel uit het interbellum, WOII en de wederopbouwtijd. De bebouwing is individueel maar heeft duidelijk overeenkomsten zoals:

- De meeste woningen staan relatief dicht aan de weg;
- De bebouwing is enkelvoudig;
- De bebouwing bestaat veelal uit gevels met rood/rood-bruine bakstenen
- daken met donkere/grijze dakpannen
- veelal sobere architectuur.

Door deze overeenkomsten en de gebogen vorm heeft de Kerkstraat een intiem karakter dat wordt verbijzonderd door de kerk, die juist terug staat t.o.v. de weg en een fraaie voortuin heeft aan de Kerkstraat.

Rijksmonumenten

Gemeentelijke monumenten

Kerkstraat 5: schoolmeesterswoning uit 1941
(foto: Havang)

Kerkstraat 7: woning, bouwjaar 1925
(foto: Havang)

Kerkstraat 9: schoolgebouw, bouwjaar ca. 1950
(foto: Havang)

Kerkstraat 13: pastorie + de gang naar de kerk, bouwjaar 1941
(foto: John Scholte)

Beeldbepalende panden

Woninngen in de Dorpsstraat

Afbeelding 21: Overzicht Rijks- en gemeentelijke monumenten + beeldbepalende panden nabij het plangebied

Plan

Het plan gaat uit van twee woningen in twee gebouwen. De woningen hebben een max. goot- en bouwhoogte van 7 en 9 meter en wordt daarmee aangesloten op de maatvoering van de bebouwing in de directe omgeving. Zoals te zien op onderstaande uitsnede hebben de woningen een vergelijkbare maat met de omliggende bebouwing. De twee gebouwen staan net als de bestaande bebouwing dicht op de straat en zijn hierop gericht.

Ook qua architectuur wordt goed aangesloten op de omgeving. De woningen hebben een enkelvoudige hoofdvorm waarin gaten zijn uitgesneden voor kozijnen en deuren in de gemetselde gevels. Ook de daken hebben een rustige uitstraling door de donkere kleur van de zonnepanelen.

Conclusie

De cultuurhistorische waarde van de Kerkstraat wordt met name bepaald door het gebogen, smalle profiel geflankeerd door individueel ontworpen bebouwing met een eenvoudige hoofdvorm van één bouwlaag met kap. De gevels bestaan uit rood of rood-bruin metselwerk met gaten erin voor ramen en deuren. De zadeldaken zijn afgedekt met dakpannen. De woonbebouwing staat dicht op de weg. Enkel de school en de kerk staan op afstand.

De twee nieuwe volumes sluiten qua positionering, maatvoering, volumeopbouw en eenvoudige architectuur goed aan op de bestaande bebouwing. Hiermee wordt er geen afbreuk gedaan aan de cultuurhistorische waarde van dit gebied en de individuele bebouwing waaronder monumenten en beeldbepalende panden.

IMPRESSIE
ZICHT VANUIT MAASBANDIJK OP MONUMENT

Afbeelding 22: Impressie van de woningen vanaf de Maasbandijk

4.12 Verkeer en Parkeren

Verkeer

In de huidige situatie is het perceel in gebruik als tuin / schapenweide bij de bestaande woning. Om deze reden komt de huidige verkeersgeneratie neer op 0 mvt/etmaal. Met de toevoeging van twee woningen neemt de verkeersgeneratie toe. Het aantal motorvoertuigen per etmaal (in de toekomstige situatie) wordt berekend met de CROW-tool. Volgens de CROW-tool komt de verkeersgeneratie van twee woningen neer op 12 mvt/etmaal. Dit verkeer kan de woningen bereiken via nieuwe ontsluitingen op de Kerkstraat. Deze weg kan dit verkeer gemakkelijk verwerken. Een toename van 12 mvt/etmaal zal niet tot nauwelijks merkbaar zijn in de directe omgeving. Om deze reden zijn dus ook geen negatieve effecten op de verkeersdrukte en -veiligheid te verwachten. Het aspect 'verkeer' zorgt daarom niet voor belemmeringen.

Parkeren

Voor de berekening van het benodigd aantal parkeerplaatsen wordt gebruik gemaakt van de parkeerkencijfers van het CROW. Voor seniorenwoningen geldt een parkeernorm van 1,8 pp/woning. In het totaal worden er 2 parkeerplaatsen per woning op eigen terrein gerealiseerd, waarmee aan de parkeernorm wordt voldaan. De verplichting tot realisatie van voldoende parkeerplaatsen in het plangebied, is tevens vertaald in de planregels van dit bestemmingsplan. Het aspect 'parkeren' zorgt daarom niet voor belemmeringen.

Afbeelding 23: Ligging parkeerplaatsen

Hoofdstuk 5 Juridisch planopzet

5.1 Algemene opzet

Inleiding

Dit hoofdstuk bevat de concrete vertaling van het beleidsgedeelte en de gewenste ontwikkelingen en reparaties (voorafgaande hoofdstukken) in het juridisch gedeelte van het bestemmingsplan (de verbeelding en regels). Het bestemmingsplan 'Niftrik, Kerkstraat 4 en 6' bestaat uit de volgende onderdelen:

De toelichting

In de toelichting is de ontwikkeling beschreven en verantwoord, zowel op basis van het beleid als op basis van milieu-hygiënische aspecten, aangevuld met een toelichting op de juridische opzet.

De regels

Deze bevatten de bouw- en gebruiksregels binnen de verschillende bestemmingen en algemene regels die in het gehele plangebied gelden. Daarnaast zijn waar nodig afwijkings- en wijzigingsbevoegdheden opgenomen, om het plan de benodigde flexibiliteit te geven.

De verbeelding

Op de verbeelding is de bestemming 'Wonen' opgenomen. Ook is er een bouwvlak opgenomen, waarbinnen zowel de woningen als de bijgebouwen moeten worden gerealiseerd. Er is een bouwaanduiding “vrijstaand” opgenomen, waarbinnen maximaal twee vrijstaande woningen of twee geschakelde woningen zijn toegestaan. Voor de bescherming van de aanwezige waarden zijn dubbelbestemmingen opgenomen “Waarde - Archeologie 1” en “Waarde - Cultuurhistorisch Waardevol gebied”. Tot slot is er voor de bescherming van de naastgelegen waterkering de dubbelbestemming “Waterstaat-Waterkering” opgenomen.

De opzet van het plan

Het bestemmingsplan is een juridisch plan, dat bindend is voor de inwoners en voor de overheid. Qua systematiek is zoveel mogelijk aangesloten bij het huidige bestemmingsplan 'Dorp Niftrik'.

Bouwplan

Als een aanvraag om omgevingsvergunning wordt ingediend, zijn in eerste instantie de bestemming met bijhorende regels van belang. Als het nieuwe en het beoogde gebruik past binnen de toegekende bestemming, dan kan de omgevingsvergunning worden verleend.

5.2 Toelichting op de regels en verbeelding

Op de verbeelding zijn de bestemmingen onderscheiden. De bestemmingen zijn afgeleid uit het gebruik (de aanwezige functies). De bestemmingen vormen het zogenaamde casco van het plan, waarvan in beginsel niet mag worden afgeweken. Hierna worden de in het plan opgenomen bestemmingen nader toegelicht.

Wonen

In de toekomstige situatie zijn er twee woningen beoogd met ontsluiting op de Kerkstraat. De gronden zijn bestemd als 'Wonen', waarbij het bestemmingsvlak in omvang is gebaseerd op het geldende bestemmingsplan. Er is een bouwvlak opgenomen waarbinnen de woningen zijn toegestaan. Ook voor het bouwvlak is zoveel mogelijk aangesloten bij het geldende bestemmingsplan. Binnen de

aanduidingen “vrijstaand” en “twee-aan-één” zijn maximaal twee vrijstaande woningen of twee geschakelde woningen toegestaan. Voor de woningen is een maximale goot- en bouwhoogte van respectievelijk 7 en 9 meter toegestaan. Aan- en uitbouwen, bijgebouwen en overkappingen mogen uitsluitend binnen het bouwvlak worden opgericht. In de bouwregels zijn maatvoeringseisen opgenomen voor aan- en uitbouwen, bijgebouwen, overkappingen en bouwwerken, geen gebouwen zijnde.

De gronden met de bestemming 'Wonen' zijn bestemd voor wonen, al dan niet met aan huis gebonden beroep- of bedrijfsactiviteiten. Het gebruik van de bebouwing en gronden voor woondoeleinden is toegestaan onder de voorwaarde dat er voldoende parkeergelegenheid op eigen terrein aanwezig is.

Algemene regels

Anti-dubbeltelregel
Deze regel is opgenomen om te voorkomen dat, wanneer volgens een bestemmingsplan bepaalde gebouwen en bouwwerken niet meer dan een bepaald deel van een bouwperceel mogen beslaan, het opengebleven terrein nog eens meetelt bij het toestaan van een ander gebouw of bouwwerk, waaraan een soortgelijke eis wordt gesteld.

Algemene bouwregels

In dit artikel is een regeling met betrekking tot ondergronds bouwen opgenomen. Dit is in beginsel uitsluitend toegestaan, daar waar bovengronds ook gebouwen zijn toegestaan. Tevens is een regeling opgenomen ten aanzien van bestaande afwijkende maatvoeringen, zoals hoogten en oppervlakten.

Algemene gebruiksregels

Dit artikel bevat de vormen van gebruik, die in ieder geval strijdig zijn met de regels van het bestemmingsplan.

Algemene afwijkingsregels

In dit artikel wordt een opsomming gegeven van de regels waarvan door middel van een omgevingsvergunning afgeweken kan worden van het bestemmingsplan.

Overgangs- en slotregels

Overgangsrecht
Het voor alle bestemmingsplannen verplichte overgangsrecht is opgenomen. Bouwwerken welke op het moment van inwerkingtreding van het bestemmingsplan bestaan (of waarvoor een omgevingsvergunning voor het bouwen is aangevraagd) mogen blijven bestaan, ook al is er strijd met de bebouwingsregels. De overgangsbepaling houdt niet in dat het bestaand, illegaal opgerichte, bouwwerk legaal wordt, noch brengt het met zich mee dat voor een dergelijk bouwwerk alsnog een omgevingsvergunning voor de activiteit bouwen kan worden verleend. Burgemeester en wethouders kunnen in beginsel dus nog gewoon gebruik maken van hun handhavingbevoegdheid. Het gebruik van de grond en opstallen, dat afwijkt van de regels op het moment van inwerkingtreding van het plan mag eveneens worden voortgezet.

Slotregel
Dit artikel geeft aan op welke manier de regels kunnen worden aangehaald.

Hoofdstuk 6 Overleg en Inspraak

6.1 Inleiding

De procedures voor vaststelling van een bestemmingsplan zijn door de wetgever geregeld. Aangegeven is dat tussen gemeente en verschillende instanties waar nodig overleg over het plan moet worden gevoerd voordat een ontwerpplan ter visie gelegd kan worden. Bovendien kan het noodzakelijk zijn om belanghebbenden de gelegenheid te bieden om hun visie omtrent het plan te kunnen geven. Dit is afhankelijk van de inspraakverordening van de gemeente. Pas daarna kan de wettelijke procedure met betrekking tot vaststelling van het bestemmingsplan van start gaan.

6.2 Inspraak / vooroverleg

De Wro zelf bevat geen bepalingen over inspraak. Dat neemt niet weg dat het de gemeente vrij staat toch inspraak te verlenen op grond van de gemeentelijke inspraakverordening. In relatie daarmee bepaalt artikel 150 van de Gemeentewet onder meer dat in een gemeentelijke inspraakverordening moet worden geregeld op welke wijze personen en rechtspersonen hun mening kenbaar kunnen maken. De initiatiefnemer heeft in een vroeg stadium de aangrenzende eigenaren betrokken bij de planontwikkeling. Voor dit bestemmingsplan heeft, gezien de aard en kleinschalige omvang van de ontwikkelingen die met deze bestemmingsplanherziening mogelijk gemaakt zijn, geen formele inspraak plaatsgevonden.

Artikel 3.1.1 van het Besluit ruimtelijke ordening (Bro) geeft aan dat het bestuursorgaan dat belast is met de voorbereiding van een bestemmingsplan overleg pleegt met de besturen van betrokken gemeenten en waterschappen. Ook moet overleg worden gepleegd met die diensten van provincie en Rijk, die betrokken zijn bij de zorg voor de ruimtelijke ordening of belast zijn met de behartiging van belangen, welke in het plan in het geding zijn. Er heeft in dit kader overleg plaatsgevonden met het waterschap, dat akkoord is met het plan.

6.3 Vaststellingsprocedure

De vaststellingsprocedure van het bestemmingsplan zal plaats vinden volgens artikel 3.8 van de Wet ruimtelijke ordening. Het bestemmingsplan wordt ter visie gelegd gedurende een periode van zes weken. Gedurende deze periode is één zienswijze ingediend. De zienswijze geeft geen aanleiding om wijzigingen door te voeren.

6.4 Beroep

Na vaststelling wordt het bestemmingsplan voor de tweede maal zes weken ter visie gelegd. Gedurende deze periode kunnen belanghebbenden tegen het vaststellingsbesluit beroep instellen bij de Afdeling Bestuursrechtspraak van de Raad van State. Indien geen beroep wordt ingesteld, is het plan na deze beroepstermijn onherroepelijk en treedt het plan in werking.

datum:
15 maart 2021

rapportnummer:
C2086-4a-GB

opdrachtgever:
fam. Derks

onderwerp:
Akoestische rapportage betreffende de berekeningen van de gevelbelasting ten gevolge van het wegverkeer t.b.v. twee geplande levensloopbestendige woningen ten zuidoosten van de bestaande woning Dorpsstraat 2 te Niftrik.

ABOVO acoustics
Kasteellaan 112
6603 BJ WIJCHEN

KvK nummer: 10038680
BANK: NL62RABO0135478839
BANK: NL35INGB0002292955

T. (024) 64 11 55 6
www.abovoacoustics.nl
info@abovoacoustics.nl

Rapport C2086-4a-GB, 15 maart 2021

Opdrachtgever
Fam. Derks
Dorpsstraat 2
6606 AD NIFTRIK

Opgesteld door

P.G.J.M. van der Zwalum

ABOVO Acoustics
Grootvenseweg 5
6603 AP WIJCHEN
tel. 024 - 64 11 55 6
fax. 024 - 64 13 64 3
e-mail: abovo@abovoacoustics.nl

Inhoudsopgave Blz.

1. Inleiding 3
2. Uitgangspunten 4
3. Rekenmethode / toetsingskader 5
3.1. Algemeen 5
3.2. Rekenmethode 5
3.3. Artikel 3.4 5
3.4. Wettelijk kader 6
4. Uitgangspunten 7
4.1. Algemeen 7
4.2. Gebouwen 7
4.3. Bodem 7
4.4. Hoogteverschillen 7
4.5. Schermen 7
4.6. Wegen 8
4.7. Immissiepunten 8
5. Resultaten Toetsing / bespreking 9
5.1. Algemeen 9
5.2. Resultaten en analyse geluidbelasting (Wgh en RO) 9
5.3. Wet geluidhinder (Wgh) 9
5.4. WRO / Bouwbesluit 2012 (BB2012) 10
6. Notitie Hogere Waarden gemeente Wijchen 11
7. Conclusies 13
7.1. Wet geluidhinder (Wgh) 13
7.2. Notitie Hogere Waarden van de gemeente Wijchen 13
7.3. Bouwbesluit 2012 (BB2012) 14

Bijlage 1

Situatieoverzicht, omgeving en plangebied
Modeloverzicht
Modeloverzicht (detail 1)
Modeloverzicht (detail 2)
Lijst van wegen
Lijst van toetspunten
Lijst van bodemgebieden
Lijst van gebouwen
Lijst van schermen
Lijst van woonwijkschermen
Lijst van hoogtelijnen
Lijst van hulplijnen
Groepenbeheer
Groepsreducties
Lijst van modeleigenschappen
Resultatentabel A50 (Wgh)
Resultatentabel Maasbandijk (Wgh)
Resultatentabel totale wegverkeer excl. aftrek art. 110g Wgh (RO / BB2012).

Bijlage 2

Verkeersgegevens (2018 en 2030)
Contourenoverzichten

1. INLEIDING

Er is in opdracht van de fam. Derks een akoestisch onderzoek uitgevoerd naar de geluidbelasting ten gevolge van het wegverkeer t.p.v. de gevels van een tweetal geschakelde levensloopbestendige woningen ten zuidoosten van de bestaande woning Dorpsstraat 2 te Niftrik. Het onderzoek vindt plaats binnen het kader van de Wet geluidhinder (hierna Wgh).

2. UITGANGSPUNTEN

- Dhr. T. van der Wielen: projectgegevens, schetsplan;
- dhr. Jan Rouw van de Werkorganisatie Druten Wijchen: verkeersgegevens voor zover voorhanden;
- geluidregister (Rijkswaterstaat): gegevens A50;
- gegevens BAG, AHN en kadaster (geodata nationaalregister).

3. REKENMETHODE / TOETSINGSKADER

3.1. Algemeen

Op basis van de Wgh is een akoestisch onderzoek nodig, wanneer geluidsgevoelige objecten worden gerealiseerd binnen de zone van een weg.

Dit plan voorziet in de bouw van een 2-tal nieuwe woningen en die zijn geluidgevoelig volgens de Wgh. De woningen zijn gepland binnen de zone van de Maasbandijk en de autosnelweg A50.

3.2. Rekenmethode

Voor de berekeningen van de gevelbelasting t.g.v. het wegverkeer, is de situatie gedigitaliseerd en ingevoerd in een rekenmodel (Geomilieu V2020.2). Dit rekenmodel rekent conform de Standaardrekenmethode II uit Bijlage III, behorende bij hoofdstuk 3 Weg van het *Reken- meetvoorschrift geluidhinder 2012* (RMV-2012).

Aan de berekende geluidbelastingen wordt getoetst na toepassing van Artikel 3.4 uit het Reken- en meetvoorschrift 2012. Het relevante deel van dit artikel wordt hierna gegeven.

3.3. Artikel 3.4

1. *De ingevolge artikel 110g van de Wet geluidhinder toe te passen aftrek op de geluidsbelasting vanwege een weg, van de gevel van woningen of van andere geluidsgevoelige gebouwen of aan de grens van geluidsgevoelige terreinen bedraagt:*

a. 3 dB voor wegen waarvoor de representatief te achten snelheid van lichte motorvoertuigen 70 km/uur of meer bedraagt en de geluidsbelasting vanwege de weg zonder toepassing van artikel 110g van de Wet geluidhinder 56 dB is;
b. 4 dB voor wegen waarvoor de representatief te achten snelheid van lichte motorvoertuigen 70 km/uur of meer bedraagt en de geluidsbelasting vanwege de weg zonder toepassing van artikel 110g van de Wet geluidhinder 57 dB is;
c. 2 dB voor wegen waarvoor de representatief te achten snelheid van lichte motorvoertuigen 70 km/uur of meer bedraagt en de geluidsbelasting afwijkt van de onder a en b genoemde waarden;
d. 5 dB voor de overige wegen;
e. 0 dB bij toepassing van de artikelen 3.2 en 3.3 van het Bouwbesluit 2012 en bij toepassing van de artikelen 111b, tweede en derde lid, 112 en 113 van de Wet geluidhinder.

3.4. Wettelijk kader

Op basis van de Wgh kunnen de navolgende zonebreedten en de ten hoogste toelaatbare geluidbelasting, met mogelijke ontheffingen worden gehanteerd:

3.4.1. Wgh

De zone van Maasbandijk bedraagt op grond van art. 74 lid 1a ten eerste; 200 meter (binnenstedelijk).
De zone van de A50 bedraagt op grond van art. 74 lid 1b ten tweede; 400 meter (buitenstedelijk gebied, definitie art. 1 Wgh).

Dit impliceert, dat het plangebied binnen de zone valt van genoemde wegen.

30 km/uurwegen
De Kerkstraat en de Dorpsstraat zijn de meest nabijgelegen 30 km/uurwegen. Er zijn geen telgegevens voorhanden. De bestrating van beide wegen kan worden getypeerd als het referentiewegdek.

Dorpsstraat
De Dorpsstraat ligt op relatief grote en afstand (minimaal 45 meter) en wordt grotendeels afgeschermd door de aanwezige bebouwing en kan derhalve als niet relevant worden beschouwd.

Kerkstraat
De twee geplande woningen zijn gesitueerd op ca. 7,5 meter afstand vanuit het hart van de weg. Wanneer het aantal voertuigbewegingen van de Kerkstraat wordt bepaald a.d.h.v. CROW publicatie 317 *Kencijfers parkeren en verkeersgeneratie*, dan komt dat uit op ca. 100 mvt bewegingen voor een weekdagetmaal. De Kerkstraat kan als niet relevant worden beschouwd.

In onderstaande tabel worden de verschillende voorkeurswaarden en maximaal te ontheffen waarden aangeduid.

Voorkeurswaarden en maximaal te ontheffen waarden in diverse situaties (Wgh)

situatie		Voorkeurs-waarde [dB]	maximaal te ontheffen waarde [dB]	
		art. 82 Wgh	stedelijk	buiten-stedelijk
bestaande weg	woning nog niet geprojecteerd	48	63	53
bestaande weg	te bouwen woning bij agrarisch bedrijf	48	--	58
bestaande weg	Vervangende nieuwbouw	48	68	58/63 *)
nieuwe weg	woning aanwezig of in aanbouw	48	63	58

*) De waarde van 63 dB geldt voor vervangende nieuwbouw binnen de zone van een auto(snel)weg binnen de bebouwde kom.

3.4.2. Notitie Hogere Waarden gemeente Wijchen

Indien noodzakelijk, zal de Notitie Hogere Waarden van de gemeente Wijchen worden behandeld.

4. UITGANGSPUNTEN

4.1. Algemeen

Er is een digitaal rekenmodel (Geomilieu V2020.2, module RMV2012) opgezet waarmee de berekeningen worden gemaakt.

4.2. Gebouwen

Relevante gebouwen worden middels het item *gebouw* in het model opgenomen.

4.3. Bodem

Gezien de aard van de omgeving is als standaard bodemfactor 1,0 (akoestisch zacht) ingevoerd. In afwijking hierop zijn de wegen, m.u.v. de A50, met een bodemfactor van 0,0 (akoestisch hard) gemodelleerd. Conform art. 2.8 van bijlage III behorende bij Hfdst. 3 van het RMV2012 is de A50 gemodelleerd met een bodemfactor 0,5. Aan beide zijden van de Dorpsstraat is een bodemgebied gemodelleerd met een bodemfactor van 0,5. Het wateroppervlak is als akoestisch reflecterend ingevoerd.

4.4. Hoogteverschillen

Hoogteverschillen zijn middels het item *hoogtelijn* in het model opgenomen.

4.5. Schermen

De in het geluidregister opgenomen schermen zijn ongewijzigd in het model opgenomen.

4.6. Wegen

In onderstaande tabel worden de toegepaste gegevens gepresenteerd. In de bijlage zullen de van het bevoegd gezag verkregen gegevens worden toegevoegd.

Toegepaste variabelen voor de verschillende wegen													
weg	int.	periode verd.			lv			mv			zv		
		d	a	n	d	a	n	d	a	n	d	a	n
A50 NO --> ZW	37071	6.42	3.15	1.29	85.17	89.75	77.67	7.48	5.03	8.43	7.35	5.22	13.9
A50 ZW --> NO	37321	6.42	3.15	1.29	85.42	89.51	77.67	6.31	3.72	7.88	8.27	6.77	14.45
Maasbandijk	1800	7	2.60	0.7	90.5	90.5	90.5	6.0	6.0	6.0	3.5	3.5	3.5
	Wegdektype							max. snelheid [km/uur]					
A50 NO --> ZW	Enkellaags ZOAB							115-100-90					
A50 ZW --> NO	Enkellaags ZOAB							115-100-90					
Maasbandijk	referentiewegdek							60					

Op de verkregen intensiteit (prognosejaar 2031) van de Maasbandijk is een factor 0.9 toegepast om te komen van een weekdaggemiddelde tot een weekdaggemiddelde.

4.7. Immissiepunten

Op de gevels van de geplande woningen zijn immissiepunten gemodelleerd (immissiehoogte 1,5 meter).

5. RESULTATEN TOETSING / BESPREKING

5.1. Algemeen

In onderstaande tabellen worden de resultaten van de berekeningen gegeven.

5.2. Resultaten en analyse geluidbelasting (Wgh en RO)

Resultaten L_{den} t.b.v. toetsing Wgh / RO / BB2012 (in- en exclusief aftrek ingevolge art. 110g Wgh)					
			Wgh		RO/BB2012
Naam	Omschrijving	Hoogte	A50	Maasbandijk	Tot. (excl. aftrek
1_01_A	NO-gevel woning 1 (voorgevel)	1,5	50	32	52
1_02_A	ZO-gevel woning 1 (linker zijgevel)	1,5	46	34	48
1_03_A	ZW-gevel woning 1 (achtergevel)	1,5	52	49	57
1_04_A	NW-gevel woning 1 (rechter zijgevel)	1,5	53	45	57
2_01_A	NO-gevel woning 2 (voorgevel)	1,5	49	39	51
2_02_A	ZO-gevel woning 2 (linker zijgevel)	1,5	36	47	52
2_03_A	ZW-gevel woning 2 (achtergevel)	1,5	52	50	57
2_04_A	NW-gevel woning 2 (rechter zijgevel)	1,5	53	48	58
2_05_A	NW-gevel woning 2 (rechter zijgevel)	1,5	51	32	53

5.3. Wet geluidhinder (Wgh)

Autosnelweg A50
Op een aantal punten treedt een overschrijding op van de voorkeurswaarde van 48 dB zoals opgenomen in de Wgh, t.g.v. het wegverkeer op de autosnelweg A50. De maximaal te ontheffen waarde van 53 dB wordt echter niet overschreden. In voorgaande tabel wordt dit door de kleuren duidelijk gemaakt.

Maasbandijk
Op een tweetal punten treedt een overschrijding op van de voorkeurswaarde van 48 dB zoals opgenomen in de Wgh, t.g.v. het wegverkeer op de Maasbandijk. De maximaal te ontheffen waarde van 63 dB wordt echter niet overschreden. In voorgaande tabel wordt dit door de kleuren duidelijk gemaakt.

Om het project doorgang te kunnen laten hebben, zal het noodzakelijk zijn om ofwel hogere waarden vast te stellen, ofwel de overschrijding van de voorkeurswaarde van 48 dB teniet te doen. In het volgende hoofdstuk zal de Notitie Hogere Waarden van de gemeente Wijchen worden behandeld.

5.4. WRO / Bouwbesluit 2012 (BB2012)

Bouwbesluit 2012
In de resultatentabel worden, met rood gemarkeerde waarden, de resultaten van de geluidbelasting op die gevels aangeduid, die niet zonder meer voldoen aan de eisen van de karakteristieke geluidwering ($G_{A,k}$) als gesteld in het Bouwbesluit.

Ruimtelijke ordening
In het volgende hoofdstuk zal het Hogere waardenbeleid van de gemeente Wijchen worden behandeld. Hierin worden een aantal voorwaarden gesteld, om te kunnen voldoen aan een goede ruimtelijke ordening.

6. NOTITIE HOGERE WAARDEN GEMEENTE WIJCHEN

In dit hoofdstuk zal de Notitie Hogere Waarden van de gemeente Wijchen worden behandeld.

In art. 1.2.5 wordt de onderzoeksplicht als aangegeven in de Wgh behandeld. Met name bronmaatregelen, overdrachtsmaatregelen en maatregelen bij de ontvanger zijn van belang. Hierna zullen deze drie maatregelen worden behandeld.

Bronmaatregelen
Als bronmaatregel kan geluidsarm asfalt worden aangemerkt.

Autosnelweg A50
In de huidige situatie is er op de A50 enkellaags ZOAB aangebracht. In principe zou bijv. fijn-dubbellaags ZOAB (code W3) kunnen worden aangebracht. De overschrijdingen worden dan nog steeds niet volledig teniet gedaan. Ook zal het financieel volstrekt onhaalbaar zijn om de kosten van een dergelijke overlaging te verhalen op de initiatiefnemers.

Maasbandijk
In de huidige situatie kan het wegdek op de Maasbandijk als referentiewegdek worden getypeerd. Wanneer een wegdektype dat minimaal 2 à 3 dB reductie veroorzaakt, bijv. dunne deklagen A, dan wordt de overschrijding tenietgedaan. Vooralsnog wordt ervan uitgegaan, dat deze maatregel financieel niet haalbaar zal zijn om ten laste te laten komen voor de realisatie van 2 woningen.

De maatregel wordt als niet doeltreffend beschouwd.

Overdrachtsmaatregelen
Als overdrachtsmaatregelen kunnen schermen, geluidswallen, afstandsvergroting e.d. worden aangemerkt.

Autosnelweg A50
Langs het relevante deel van de A50 is reeds een scherm aangebracht. De hoogte t.o.v. het lokale maaiveld bedraagt ca. 2,50-2,80 meter.
Er verhoging van het scherm tot ca. 5 meter zal de overschrijdingen niet teniet doen gaan. Alleen wanneer ook nog eens het scherm zal worden verlengd in zuidelijke richting tot over de brug, zal de overschrijding wel teniet worden gedaan. Echter het zal financieel volstrekt onhaalbaar zijn om deze verhoging en verlenging ten laste te laten komen van de ontwikkeling van twee woningen.

Het is eveneens niet zinvol schermen te plaatsen nabij de woningen. Dit omdat het geluid afkomstig van de A50 van grote hoogte komt.

Een relevante afstandsvergroting is niet aan de orde. De beschikbare ruimte laat dit niet toe.

Maasbandijk
Het is door het bevoegd gezag aangegeven, dat het visueel zeer onwenselijk zal zijn om een scherm te plaatsen aan de zuidzijde (parallel aan de Maasbandijk).

De maatregelen worden als niet doeltreffend beschouwd.

Maatregelen aan de ontvanger
Aan de zuidzijde van de eerste woning zal een soort af te sluiten inpandige veranda worden gerealiseerd. Op de verdieping zullen geen verblijfsruimten worden gerealiseerd.

Aanvullende eisen hogere waarde nieuwbouw
Geluidluwe gevels
In paragraaf 3.5 worden de aanvullende eisen bij nieuwbouw gesteld.

1. **Geluidluwe gevel**

Van beide woningen kan de linker zijgevel als geluidluw worden aangemerkt.

2. **Woningindeling**

Er treden geen geluidbelastingen op hoger dan de voorkeurswaarde + 5 dB, dus zijn er geen nadere eisen, als beschreven in dat artikel, van toepassing.

3. **Buitenruimte**

Er zijn contourberekeningen gemaakt. De resultaten worden in de bijlage toegevoegd.

Cumulatie
Er is geen sprake van verschillende geluidsbronnen en dus ook niet van cumulatie.

7. CONCLUSIES

7.1. Wet geluidhinder (Wgh)

Maasbandijk
Ten gevolge van het verkeer op de Maasbandijk wordt niet op alle punten voldaan aan de voorkeurswaarde van 48 dB zoals opgenomen in de Wgh.
Met een hoogste waarde van 49 dB voor de geluidbelasting van de achtergevel van woning 1 en een hoogste waarde van 50 dB voor de geluidbelasting op de achteregevel van woning 2 dienen Hogere waarden te worden vastgesteld. Hierbij is ervan uitgegaan, dat maatregelen als niet doeltreffend kunnen worden beschouwd.

Autosnelweg A50
Ten gevolge van het verkeer op de autosnelweg A50 wordt niet op alle punten voldaan aan de voorkeurswaarde van 48 dB zoals opgenomen in de Wgh.
Met een hoogste waarde van 53 dB voor de geluidbelasting van de rechtergevel van zowel woning 1 als 2 dienen een Hogere waarden te worden vastgesteld. Hierbij is ervan uitgegaan, dat maatregelen als niet doeltreffend kunnen worden beschouwd.

7.2. Notitie Hogere Waarden van de gemeente Wijchen

De notitie Hogere Waarden van de gemeente Wijchen is behandeld. Het is aan het bevoegd gezag om de mate van doeltreffendheid te beoordelen.

Een binnenniveau van 33 dB dient te worden aangetoond voor de relevante verblijfsruimten.

Bij beide woningen wordt aan de zuidzijde een soort af te sluiten inpandige veranda gerealiseerd (zie onderstaande afbeelding). Op de verdieping zullen geen verblijfsruimten worden gerealiseerd.

T.b.v. de beoordeling van de buitenruimte zijn in de bijlage contourenoverzichten toegevoegd.

7.3. Bouwbesluit 2012 (BB2012)

Met een geluidbelasting van ten hoogste 58 dB t.g.v. het totale wegverkeer (exclusief aftrek vlgs. art 110g Wgh), dient te worden aangetoond, dat kan worden voldaan aan de eisen van het BB2012 v.w.b. de karakteristieke geluidwering.

Bijlage 1

Wegen
Toetspunten
Bodemgebieden
Gebouwen
Schermen
0 m
100 m
schaal = 1 : 4000
423600
423200
422800
174000
174400
bg01
bg06
bg09
gb20
gb21
gb22
gb25
gb34

Wegen
Toetspunten
Bodemgebieden
Gebouwen
Schermen
Hoogtelijnen
0 m
100 m
schaal = 1 : 4000
423600
423200
422800
174000
174400
bg01
bg06
bg09
gb20
gb21
gb22
gb23
gb25
gb26
gb28
gb30
gb34
hl01
hl03
hl04
hl05

modeloverzicht
(detail 1)

ABOVO acoustics

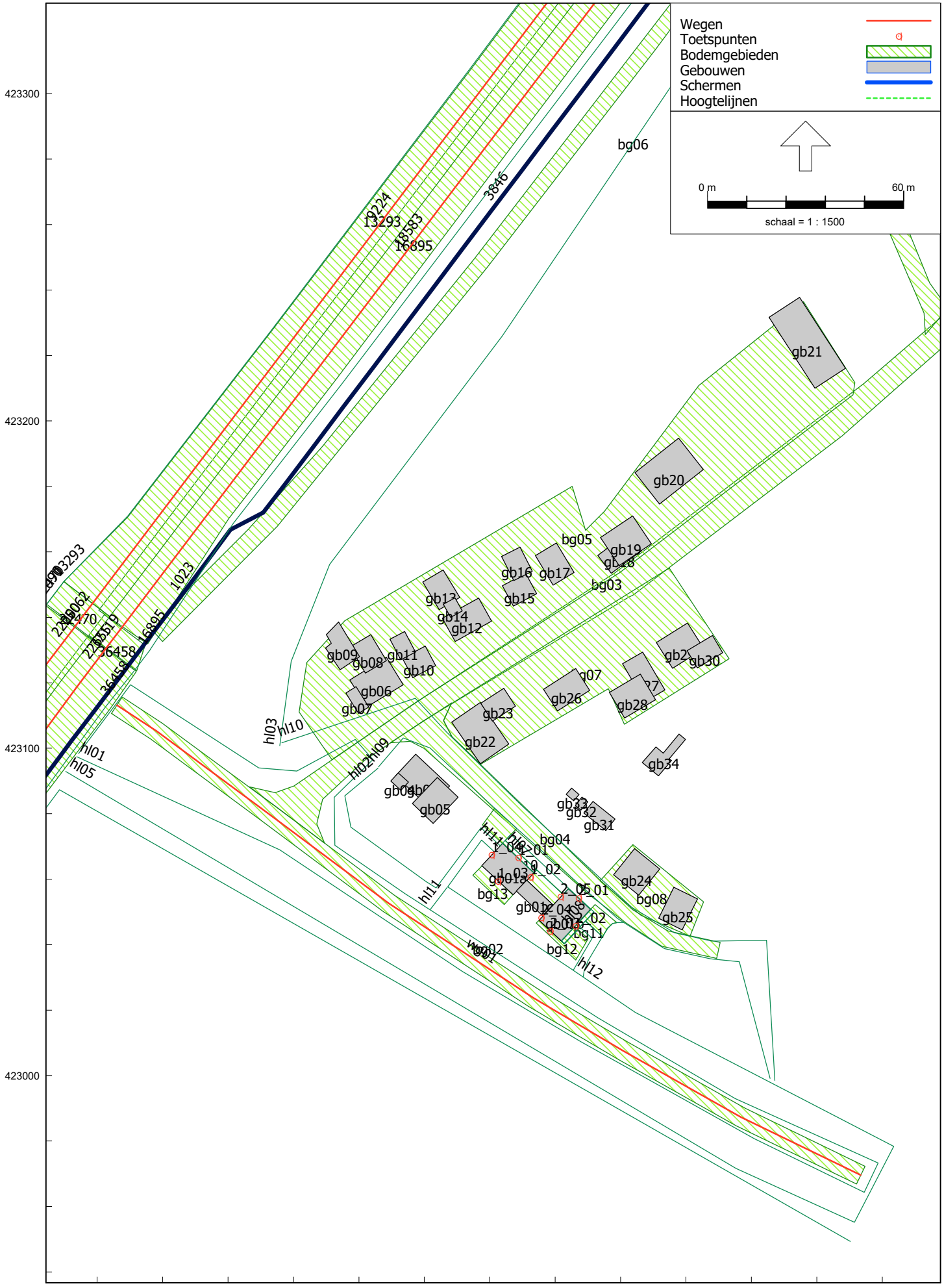

Wegverkeerslawaai - RMW-2012, [4e versie - V4 met nieuwe gegevens geluidregister] , Geomilieu V2020.2 Licentiehouder: ABOVO acoustics

Wegen
Toetspunten
Bodemgebieden
Gebouwen
Schermen
Hoogtelijnen
0 m
10 m
schaal = 1 : 250
423080
423060
423040
174360
174380
gb31
bg04
hl07
hl11
1_04
1_01
bg10
gb01a
1_02
1_03
bg13
gb01c
2_05
2_01
hl08
2_04
gb01b
2_02
bg11
2_03
bg12
bg02
wg01
hl12

Model: V4 met nieuwe gegevens geluidregister
4e versie - Gebied
Groep: (hoofdgroep)
Lijst van Wegen, voor rekenmethode Wegverkeerslawaai - RMW-2012

Groep	Naam	Omschr.	X-1	Y-1	X-n	Y-n	ISO_H	ISO M.	Hdef.	Type	Cpl	Cpl_W
A50	3655	50 / 140,600 / 140,607	174428,23	423375,47	174432,57	423381,19	--	--	Absoluut	Intensiteit	True	1,5
A50	5056	50 / 139,856 / 140,291	174060,27	422904,62	174233,11	423137,03	--	--	Absoluut	Intensiteit	True	1,5
A50	9224	50 / 140,300 / 140,600	174238,58	423144,25	174419,16	423382,75	--	--	Absoluut	Intensiteit	True	1,5
A50	6449	50 / 139,856 / 140,292	173983,76	422779,64	174071,03	422897,65	--	--	Absoluut	Intensiteit	True	1,5
A50	13071	50 / 140,607 / 141,550	174432,56	423381,18	174516,57	423491,90	--	--	Absoluut	Intensiteit	True	1,5
A50	21925	50 / 139,856 / 140,292	174071,03	422897,65	174242,53	423130,26	--	--	Absoluut	Intensiteit	True	1,5
A50	18583	50 / 140,300 / 140,600	174247,50	423136,81	174428,23	423375,47	--	--	Absoluut	Intensiteit	True	1,5
A50	25062	50 / 140,291 / 140,300	174233,33	423137,32	174238,58	423144,25	--	--	Absoluut	Intensiteit	True	1,5
A50	22655	50 / 139,856 / 140,292	174242,53	423130,26	174242,80	423130,62	--	--	Absoluut	Intensiteit	True	1,5
A50	22000	50 / 140,291 / 140,300	174233,10	423137,02	174233,33	423137,32	--	--	Absoluut	Intensiteit	True	1,5
A50	31118	50 / 140,600 / 140,607	174419,16	423382,75	174423,37	423388,31	--	--	Absoluut	Intensiteit	True	1,5
A50	28186	50 / 140,607 / 141,551	174423,36	423388,30	174504,47	423498,26	--	--	Absoluut	Intensiteit	True	1,5
A50	37119	50 / 140,292 / 140,300	174242,79	423130,60	174247,50	423136,81	--	--	Absoluut	Intensiteit	True	1,5
A50	35628	50 / 139,856 / 140,291	173973,81	422788,75	174060,27	422904,62	--	--	Absoluut	Intensiteit	True	1,5
Maasbandijk (60 km/uur)	wg01	Maasbandijk	174246,00	423113,16	174473,42	422969,59	0,00	11,40	Relatief	Verdeling	False	1,5

Model: V4 met nieuwe gegevens geluidregister
4e versie - Gebied
Groep: (hoofdgroep)
Lijst van Wegen, voor rekenmethode Wegverkeerslawaai - RMW-2012

Groep	Hbron	Wegdek	Wegdek	V(LV(D))	V(LV(A))	V(LV(N))	V(MV(D))	V(MV(A))	V(MV(N))	V(ZV(D))	V(ZV(A))	V(ZV(N))	Crow965	Totaal aantal
A50	0,75	W1	1-laags ZOAB	115	115	115	100	100	100	90	90	90	False	37320,80
A50	0,75	W1	1-laags ZOAB	115	115	115	100	100	100	90	90	90	False	37070,72
A50	0,75	W1	1-laags ZOAB	115	115	115	100	100	100	90	90	90	False	37070,72
A50	0,75	W1	1-laags ZOAB	115	115	115	100	100	100	90	90	90	False	37320,80
A50	0,75	W1	1-laags ZOAB	115	115	115	100	100	100	90	90	90	False	37320,80
A50	0,75	W1	1-laags ZOAB	115	115	115	100	100	100	90	90	90	False	37320,80
A50	0,75	W1	1-laags ZOAB	115	115	115	100	100	100	90	90	90	False	37320,80
A50	0,75	W1	1-laags ZOAB	115	115	115	100	100	100	90	90	90	False	37070,72
A50	0,75	W1	1-laags ZOAB	115	115	115	100	100	100	90	90	90	False	37320,80
A50	0,75	W1	1-laags ZOAB	115	115	115	100	100	100	90	90	90	False	37070,72
A50	0,75	W1	1-laags ZOAB	115	115	115	100	100	100	90	90	90	False	37070,72
A50	0,75	W1	1-laags ZOAB	115	115	115	100	100	100	90	90	90	False	37070,72
A50	0,75	W1	1-laags ZOAB	115	115	115	100	100	100	90	90	90	False	37320,80
A50	0,75	W1	1-laags ZOAB	115	115	115	100	100	100	90	90	90	False	37070,72
Maasbandijk (60 km/uur)	0,75	W0	Referentiewegdek	60	60	60	60	60	60	60	60	60	False	1800,00

Model: V4 met nieuwe gegevens geluidregister
4e versie - Gebied
Groep: (hoofdgroep)
Lijst van Wegen, voor rekenmethode Wegverkeerslawaai - RMW-2012

Groep	%Int(D)	%Int(A)	%Int(N)	%LV(D)	%LV(A)	%LV(N)	%MV(D)	%MV(A)	%MV(N)	%ZV(D)	%ZV(A)	%ZV(N)	LV(D)	LV(A)	LV(N)	MV(D)	MV(A)
A50	6,42	3,15	1,29	85,42	89,51	77,67	6,31	3,72	7,88	8,27	6,77	14,45	2047,25	1051,75	374,84	151,20	43,69
A50	6,42	3,15	1,29	85,17	89,75	77,67	7,48	5,03	8,43	7,35	5,22	13,90	2027,41	1046,68	372,81	178,02	58,65
A50	6,42	3,15	1,29	85,17	89,75	77,67	7,48	5,03	8,43	7,35	5,22	13,90	2027,41	1046,68	372,81	178,02	58,65
A50	6,42	3,15	1,29	85,42	89,51	77,67	6,31	3,72	7,88	8,27	6,77	14,45	2047,25	1051,75	374,84	151,20	43,69
A50	6,42	3,15	1,29	85,42	89,51	77,67	6,31	3,72	7,88	8,27	6,77	14,45	2047,25	1051,75	374,84	151,20	43,69
A50	6,42	3,15	1,29	85,42	89,51	77,67	6,31	3,72	7,88	8,27	6,77	14,45	2047,25	1051,75	374,84	151,20	43,69
A50	6,42	3,15	1,29	85,42	89,51	77,67	6,31	3,72	7,88	8,27	6,77	14,45	2047,25	1051,75	374,84	151,20	43,69
A50	6,42	3,15	1,29	85,17	89,75	77,67	7,48	5,03	8,43	7,35	5,22	13,90	2027,41	1046,68	372,81	178,02	58,65
A50	6,42	3,15	1,29	85,42	89,51	77,67	6,31	3,72	7,88	8,27	6,77	14,45	2047,25	1051,75	374,84	151,20	43,69
A50	6,42	3,15	1,29	85,17	89,75	77,67	7,48	5,03	8,43	7,35	5,22	13,90	2027,41	1046,68	372,81	178,02	58,65
A50	6,42	3,15	1,29	85,17	89,75	77,67	7,48	5,03	8,43	7,35	5,22	13,90	2027,41	1046,68	372,81	178,02	58,65
A50	6,42	3,15	1,29	85,17	89,75	77,67	7,48	5,03	8,43	7,35	5,22	13,90	2027,41	1046,68	372,81	178,02	58,65
A50	6,42	3,15	1,29	85,42	89,51	77,67	6,31	3,72	7,88	8,27	6,77	14,45	2047,25	1051,75	374,84	151,20	43,69
A50	6,42	3,15	1,29	85,17	89,75	77,67	7,48	5,03	8,43	7,35	5,22	13,90	2027,41	1046,68	372,81	178,02	58,65
Maasbandijk (60 km/uur)	7,00	2,60	0,70	90,50	90,50	90,50	6,00	6,00	6,00	3,50	3,50	3,50	114,03	42,35	11,40	7,56	2,81

Model: V4 met nieuwe gegevens geluidregister
4e versie - Gebied
Groep: (hoofdgroep)
Lijst van Wegen, voor rekenmethode Wegverkeerslawaai - RMW-2012

Groep	MV(N)	ZV(D)	ZV(A)	ZV(N)	LE (D) 63	LE (D) 125	LE (D) 250	LE (D) 500	LE (D) 1k	LE (D) 2k	LE (D) 4k	LE (D) 8k	LE (D) Totaal
A50	38,02	198,20	79,57	69,76	92,10	103,87	108,69	115,93	119,02	113,13	107,21	98,47	121,92
A50	40,47	175,05	60,91	66,72	91,86	103,89	108,66	115,84	118,96	113,09	107,17	98,42	121,86
A50	40,47	175,05	60,91	66,72	91,86	103,89	108,66	115,84	118,96	113,09	107,17	98,42	121,86
A50	38,02	198,20	79,57	69,76	92,10	103,87	108,69	115,93	119,02	113,13	107,21	98,47	121,92
A50	38,02	198,20	79,57	69,76	92,10	103,87	108,69	115,93	119,02	113,13	107,21	98,47	121,92
A50	38,02	198,20	79,57	69,76	92,10	103,87	108,69	115,93	119,02	113,13	107,21	98,47	121,92
A50	38,02	198,20	79,57	69,76	92,10	103,87	108,69	115,93	119,02	113,13	107,21	98,47	121,92
A50	40,47	175,05	60,91	66,72	91,86	103,89	108,66	115,84	118,96	113,09	107,17	98,42	121,86
A50	38,02	198,20	79,57	69,76	92,10	103,87	108,69	115,93	119,02	113,13	107,21	98,47	121,92
A50	40,47	175,05	60,91	66,72	91,86	103,89	108,66	115,84	118,96	113,09	107,17	98,42	121,86
A50	40,47	175,05	60,91	66,72	91,86	103,89	108,66	115,84	118,96	113,09	107,17	98,42	121,86
A50	40,47	175,05	60,91	66,72	91,86	103,89	108,66	115,84	118,96	113,09	107,17	98,42	121,86
A50	38,02	198,20	79,57	69,76	92,10	103,87	108,69	115,93	119,02	113,13	107,21	98,47	121,92
A50	40,47	175,05	60,91	66,72	91,86	103,89	108,66	115,84	118,96	113,09	107,17	98,42	121,86
Maasbandijk (60 km/uur)	0,76	4,41	1,64	0,44	77,14	85,39	91,61	97,12	102,98	99,45	92,67	82,87	105,76

Model: V4 met nieuwe gegevens geluidregister
4e versie - Gebied
Groep: (hoofdgroep)
Lijst van Wegen, voor rekenmethode Wegverkeerslawaai - RMW-2012

Groep	LE (A) 63	LE (A) 125	LE (A) 250	LE (A) 500	LE (A) 1k	LE (A) 2k	LE (A) 4k	LE (A) 8k	LE (A) Totaal	LE (N) 63	LE (N) 125	LE (N) 250	LE (N) 500
A50	88,29	100,25	105,06	112,49	116,00	110,03	104,06	95,35	118,74	86,82	97,71	102,68	109,80
A50	87,77	100,21	104,94	112,30	115,94	109,97	104,01	95,28	118,65	86,70	97,70	102,64	109,74
A50	87,77	100,21	104,94	112,30	115,94	109,97	104,01	95,28	118,65	86,70	97,70	102,64	109,74
A50	88,29	100,25	105,06	112,49	116,00	110,03	104,06	95,35	118,74	86,82	97,71	102,68	109,80
A50	88,29	100,25	105,06	112,49	116,00	110,03	104,06	95,35	118,74	86,82	97,71	102,68	109,80
A50	88,29	100,25	105,06	112,49	116,00	110,03	104,06	95,35	118,74	86,82	97,71	102,68	109,80
A50	88,29	100,25	105,06	112,49	116,00	110,03	104,06	95,35	118,74	86,82	97,71	102,68	109,80
A50	87,77	100,21	104,94	112,30	115,94	109,97	104,01	95,28	118,65	86,70	97,70	102,64	109,74
A50	88,29	100,25	105,06	112,49	116,00	110,03	104,06	95,35	118,74	86,82	97,71	102,68	109,80
A50	87,77	100,21	104,94	112,30	115,94	109,97	104,01	95,28	118,65	86,70	97,70	102,64	109,74
A50	87,77	100,21	104,94	112,30	115,94	109,97	104,01	95,28	118,65	86,70	97,70	102,64	109,74
A50	87,77	100,21	104,94	112,30	115,94	109,97	104,01	95,28	118,65	86,70	97,70	102,64	109,74
A50	88,29	100,25	105,06	112,49	116,00	110,03	104,06	95,35	118,74	86,82	97,71	102,68	109,80
A50	87,77	100,21	104,94	112,30	115,94	109,97	104,01	95,28	118,65	86,70	97,70	102,64	109,74
Maasbandijk (60 km/uur)	72,83	81,09	87,31	92,82	98,68	95,15	88,37	78,57	101,46	67,14	75,39	81,61	87,12

Model: V4 met nieuwe gegevens geluidregister
4e versie - Gebied
Groep: (hoofdgroep)
Lijst van Wegen, voor rekenmethode Wegverkeerslawaai - RMW-2012

Groep	LE (N) 1k	LE (N) 2k	LE (N) 4k	LE (N) 8k	LE (N) Totaal
A50	111,96	106,25	100,38	91,64	115,21
A50	111,93	106,22	100,35	91,60	115,17
A50	111,93	106,22	100,35	91,60	115,17
A50	111,96	106,25	100,38	91,64	115,21
A50	111,96	106,25	100,38	91,64	115,21
A50	111,96	106,25	100,38	91,64	115,21
A50	111,96	106,25	100,38	91,64	115,21
A50	111,93	106,22	100,35	91,60	115,17
A50	111,96	106,25	100,38	91,64	115,21
A50	111,93	106,22	100,35	91,60	115,17
A50	111,93	106,22	100,35	91,60	115,17
A50	111,93	106,22	100,35	91,60	115,17
A50	111,96	106,25	100,38	91,64	115,21
A50	111,93	106,22	100,35	91,60	115,17
Maasbandijk (60 km/uur)	92,98	89,45	82,67	72,87	95,76

Model: V4 met nieuwe gegevens geluidregister
4e versie - Gebied
Groep: (hoofdgroep)
Lijst van Toetspunten, voor rekenmethode Wegverkeerslawaai - RMW-2012

Naam	Omschr.	X	Y	Maaiveld	Hdef.	Gevel	Hoogtes
1_03	ZW-gevel woning 1 (achtergevel)	174362,54	423059,38	10,10	Relatief	Ja	1,50
1_02	ZO-gevel woning 1 (linker zijgevel)	174372,47	423060,66	10,10	Relatief	Ja	1,50
2_04	NW-gevel woning 2 (rechter zijgevel)	174375,72	423048,23	10,10	Relatief	Ja	1,50
2_03	ZW-gevel woning 2 (achtergevel)	174378,50	423044,14	10,10	Relatief	Ja	1,50
2_02	ZO-gevel woning 2 (linker zijgevel)	174386,25	423045,69	9,24	Relatief	Ja	1,50
2_01	NO-gevel woning 2 (voorgevel)	174387,21	423054,24	9,47	Relatief	Ja	1,50
1_04	NW-gevel woning 1 (rechter zijgevel)	174360,55	423067,41	10,10	Relatief	Ja	1,50
2_05	NW-gevel woning 2 (rechter zijgevel)	174381,64	423054,65	10,10	Relatief	Ja	1,50
1_01	NO-gevel woning 1 (voorgevel)	174368,74	423066,54	9,19	Relatief	Ja	1,50

Model: V4 met nieuwe gegevens geluidregister
4e versie - Gebied
Groep: (hoofdgroep)
Lijst van Bodemgebieden, voor rekenmethode Wegverkeerslawaai - RMW-2012

Naam	Omschr.	X-1	Y-1	Oppervlak	Bf
5288	50 / 139,856 / 140,292 -- 6,62/11,00m (L/R)	173978,51	422783,66	2587,03	0,50
17090	50 / 139,856 / 140,292 -- 6,62/11,00m (L/R)	174065,70	422901,58	5151,31	0,50
36458	50 / 140,292 / 140,300 -- 6,62/11,00m (L/R)	174237,45	423134,52	131,85	0,50
16895	50 / 140,300 / 140,600 -- 6,62/11,00m (L/R)	174240,47	423142,14	4573,43	0,50
38059	50 / 139,856 / 140,291 -- 11,00/6,62m (L/R)	173965,09	422795,46	2546,65	0,50
12906	50 / 139,856 / 140,291 -- 11,00/6,62m (L/R)	174051,44	422911,18	5103,54	0,50
13293	50 / 140,300 / 140,600 -- 11,00/6,62m (L/R)	174229,81	423150,89	4035,00	0,50
22470	50 / 140,291 / 140,300 -- 11,00/6,62m (L/R)	174224,56	423143,96	153,14	0,50
10388	50 / 140,607 / 141,550 -- 6,62/11,00m (L/R)	174427,42	423385,35	2104,39	0,50
3512	50 / 140,600 / 140,607 -- 6,62/11,00m (L/R)	174422,96	423379,47	109,03	0,50
33575	50 / 140,607 / 141,551 -- 11,00/6,62m (L/R)	174417,56	423392,56	1834,04	0,50
36906	50 / 140,600 / 140,607 -- 11,00/6,62m (L/R)	174413,65	423387,02	93,97	0,50
bg01	Maas	174121,48	422941,46	38219,59	0,00
bg02	Maasbandijk -- 3,00m (L/R)	174247,64	423115,67	1617,11	0,00
bg03	Dorpsstraat -- 3,00m (L/R)	174286,58	423088,21	2043,94	0,00
bg04	Kerkstraat -- 2,50m (L/R)	174348,36	423113,89	768,68	0,00
bg05	deels reflecterende, deels absorberende bodem	174301,75	423111,06	5696,90	0,50
bg06	oprit	174355,42	423249,71	2538,85	0,00
bg09	Ekenseweg	174448,10	423360,40	760,50	0,00
bg07	deels reflecterende, deels absorberende bodem	174348,19	423113,54	2179,85	0,50
bg08	deels reflecterende, deels absorberende bodem	174393,76	423059,48	426,04	0,50
bg10	erfverharding	174361,52	423081,66	120,04	0,00
bg11	erfverharding	174398,90	423046,74	59,06	0,00
bg12	terras	174374,21	423046,57	49,92	0,00
bg13	terras	174354,85	423061,21	52,69	0,00

Model: V4 met nieuwe gegevens geluidregister
4e versie - Gebied
Groep: (hoofdgroep)
Lijst van Gebouwen, voor rekenmethode Wegverkeerslawaai - RMW-2012

Naam	Omschr.	Vorm	X-1	Y-1	Hoogte	Rel.H	Maaiveld	Hdef.	Refl. 1k
gb01a	te bouwen woning	Polygoon	174357,60	423064,11	7,00	7,00	10,10	Relatief	0,80
gb03	Dorpsstraat 2	Rechthoek	174337,39	423098,16	7,00	7,00	8,31	Relatief	0,80
gb04	Dorpsstraat 2	Rechthoek	174329,76	423089,99	4,50	4,50	8,48	Relatief	0,80
gb05	Dorpsstraat 2	Rechthoek	174344,00	423091,07	4,50	4,50	8,30	Relatief	0,80
gb06	Dorpsstraat 1 en 1A	Rechthoek	174333,56	423119,43	7,50	7,50	8,26	Relatief	0,80
gb07	Dorpsstraat 1 en 1A	Rechthoek	174319,89	423110,66	3,00	3,00	8,35	Relatief	0,80
gb08	Dorpsstraat 1 en 1A	Rechthoek	174323,63	423134,74	6,00	6,00	8,37	Relatief	0,80
gb09	Dorpsstraat 1B	Polygoon	174313,81	423138,60	2,00	2,00	8,44	Relatief	0,80
gb10	Dorpsstraat 3	Rechthoek	174343,50	423125,27	7,50	7,50	8,26	Relatief	0,80
gb11	Dorpsstraat 3	Rechthoek	174334,03	423135,68	6,00	6,00	8,32	Relatief	0,80
gb12	Dorpsstraat 5-7	Rechthoek	174360,57	423138,83	7,50	7,50	8,30	Relatief	0,80
gb13	Dorpsstraat 5-7	Rechthoek	174339,53	423150,76	7,50	7,50	8,35	Relatief	0,80
gb14	Dorpsstraat 5-7	Rechthoek	174345,84	423143,98	2,50	2,50	8,30	Relatief	0,80
gb15	Dorpsstraat 9	Rechthoek	174374,36	423147,25	7,50	7,50	8,35	Relatief	0,80
gb16	Dorpsstraat 9	Rechthoek	174363,61	423158,59	3,00	3,00	8,35	Relatief	0,80
gb17	Dorpsstraat 11	Rechthoek	174379,39	423149,82	9,00	9,00	8,37	Relatief	0,80
gb18	Dorpsstraat 13	Rechthoek	174397,16	423153,45	6,50	6,50	8,43	Relatief	0,80
gb19	Dorpsstraat 13	Rechthoek	174403,70	423170,98	3,50	3,50	8,30	Relatief	0,80
gb20	Dorpsstraat 15	Rechthoek	174411,92	423174,64	9,00	9,00	8,21	Relatief	0,80
gb21	Dorpsstraat 17	Rechthoek	174459,41	423210,01	8,00	8,00	7,71	Relatief	0,80
gb22	Kerkstraat 1	Rechthoek	174357,11	423095,25	6,50	6,50	8,20	Relatief	0,80
gb23	Kerkstraat 1	Rechthoek	174367,90	423112,87	4,00	4,00	8,24	Relatief	0,80
gb24	Kerkstraat 5	Rechthoek	174404,26	423069,31	9,00	9,00	8,27	Relatief	0,80
gb25	Kerkstraat 7	Rechthoek	174416,30	423057,52	9,00	9,00	8,29	Relatief	0,80
gb01b	te bouwen woning	Polygoon	174384,00	423057,06	7,00	7,00	10,10	Relatief	0,80
gb26	Dorpsstraat 6	Rechthoek	174376,46	423118,04	6,00	6,00	8,28	Relatief	0,80
gb27	Dorpsstraat 8	Rechthoek	174406,75	423129,39	9,00	9,00	8,42	Relatief	0,80
gb28	Dorpsstraat 8	Rechthoek	174396,59	423117,07	7,50	7,50	8,36	Relatief	0,80
gb29	Dorpsstraat 10	Rechthoek	174410,96	423132,28	7,50	7,50	8,37	Relatief	0,80
gb30	Dorpsstraat 10	Rechthoek	174428,08	423134,44	4,50	4,50	8,19	Relatief	0,80
gb31	Kerkstraat 3	Rechthoek	174395,52	423074,85	6,00	6,00	8,25	Relatief	0,80
gb32	Kerkstraat 3	Rechthoek	174387,90	423081,12	3,00	3,00	8,24	Relatief	0,80
gb33	Kerkstraat 3	Rechthoek	174383,36	423085,92	3,00	3,00	8,23	Relatief	0,80
gb34	bijgebouw	Polygoon	174411,57	423091,60	3,00	3,00	8,36	Relatief	0,80
gb01c	verbindingsdeel	Rechthoek	174368,14	423056,36	3,00	3,00	10,10	Relatief	0,80

Model: V4 met nieuwe gegevens geluidregister
4e versie - Gebied
Groep: (hoofdgroep)
Lijst van Schermen, voor rekenmethode Wegverkeerslawaai - RMW-2012

Naam	Omschr.	ISO_H	ISO M.	Hdef.	Cp	Zwevend	Refl.L 63	Refl.L 125	Refl.L 250	Refl.L 500	Refl.L 1k	Refl.L 2k	Refl.L 4k	Refl.L 8k	Refl.R 63	Refl.R 125
1023		--	--	Eigen waarde	0 dB	Nee	0,80	0,80	0,80	0,80	0,80	0,80	0,80	0,80	0,80	0,80
1292		--	--	Eigen waarde	0 dB	Ja	0,80	0,80	0,80	0,80	0,80	0,80	0,80	0,80	0,80	0,80
1879		--	--	Eigen waarde	0 dB	Ja	0,80	0,80	0,80	0,80	0,80	0,80	0,80	0,80	0,80	0,80
2187		--	--	Eigen waarde	0 dB	Nee	0,80	0,80	0,80	0,80	0,80	0,80	0,80	0,80	0,80	0,80
3846		--	--	Eigen waarde	0 dB	Nee	0,80	0,80	0,80	0,80	0,80	0,80	0,80	0,80	0,80	0,80
5093		--	--	Eigen waarde	0 dB	Nee	0,80	0,80	0,80	0,80	0,80	0,80	0,80	0,80	0,80	0,80
5206		--	--	Eigen waarde	0 dB	Ja	0,80	0,80	0,80	0,80	0,80	0,80	0,80	0,80	0,80	0,80

Model: V4 met nieuwe gegevens geluidregister
4e versie - Gebied
Groep: (hoofdgroep)
Lijst van Schermen, voor rekenmethode Wegverkeerslawaai - RMW-2012

Naam	Refl.R 250	Refl.R 500	Refl.R 1k	Refl.R 2k	Refl.R 4k	Refl.R 8k
1023	0,80	0,80	0,80	0,80	0,80	0,80
1292	0,80	0,80	0,80	0,80	0,80	0,80
1879	0,80	0,80	0,80	0,80	0,80	0,80
2187	0,80	0,80	0,80	0,80	0,80	0,80
3846	0,80	0,80	0,80	0,80	0,80	0,80
5093	0,80	0,80	0,80	0,80	0,80	0,80
5206	0,80	0,80	0,80	0,80	0,80	0,80

Model: V4 met nieuwe gegevens geluidregister
4e versie - Gebied
Groep: (hoofdgroep)
Lijst van Hoogtelijnen, voor rekenmethode Wegverkeerslawaai - RMW-2012

Naam	Omschr.	X-1	Y-1	ISO_H	Min.AH	Max.AH	Lengte	H-1	H-n	Vormpunten
3512	50 / 140,600 / 140,607 -- 11,00m (Rechts)	174435,96	423370,45	--	14,31	14,31	7,15	14,36	14,31	3
10388	50 / 140,607 / 141,550 -- 11,00m (Rechts)	174440,50	423376,36	--	12,97	14,31	276,82	14,31	12,97	6
16895	50 / 140,300 / 140,600 -- 11,00m (Rechts)	174256,27	423130,17	--	14,36	16,67	299,45	17,22	14,36	5
17090	50 / 139,856 / 140,292 -- 11,00m (Rechts)	174224,31	423143,63	--	17,27	18,97	908,01	17,25	17,35	17
36458	50 / 140,292 / 140,300 -- 11,00m (Rechts)	174251,66	423124,10	--	17,22	17,34	7,76	17,34	17,22	3
13293	50 / 140,300 / 140,600 -- 11,00m (Links)	174229,81	423150,89	--	14,33	16,91	299,34	17,26	14,33	5
22470	50 / 140,291 / 140,300 -- 11,00m (Links)	174224,56	423143,96	--	17,26	17,26	8,69	17,36	17,26	2
33575	50 / 140,607 / 141,551 -- 11,00m (Links)	174417,53	423393,26	--	12,80	14,29	276,61	14,29	12,80	7
36906	50 / 140,600 / 140,607 -- 11,00m (Links)	174413,42	423387,24	--	14,29	14,29	7,09	14,33	14,29	3
hl01	dijk weghoogte	174233,72	423097,42	--	8,85	11,40	622,62	11,40	11,40	18
hl02	Maasbandijk voet	174325,87	423093,93	--	8,30	8,50	136,04	8,50	8,30	11
hl03	A50 voet	174295,83	423100,82	--	6,60	8,50	582,73	8,50	6,60	6
hl04	binnendijks	173994,66	422771,16	--	5,00	7,80	671,61	7,80	7,80	7
hl11	ophoging perceel	174361,45	423068,33	10,10	10,10	10,10	143,86	10,10	10,10	14
hl09	Kerkstraat	174326,03	423094,31	--	8,17	8,50	174,90	8,50	8,50	9
hl10	Kerkstraat	174296,48	423101,65	--	8,17	8,50	221,45	8,50	8,50	9
hl05	weghoogte	174230,38	423092,91	--	8,30	8,50	434,43	8,50	8,30	13
hl07	oprit	174364,03	423070,96	--	8,30	10,10	27,33	8,30	8,30	4
hl08	oprit	174390,91	423050,70	--	8,30	10,10	27,38	8,30	8,30	4
hl12	verbinding	174385,57	423032,09	--	8,50	8,50	3,55	10,10	8,50	2
hl11	verbinding	174346,95	423057,47	--	11,40	11,40	8,47	10,10	11,40	2

Model: V4 met nieuwe gegevens geluidregister
4e versie - Gebied
Groep: (hoofdgroep)
Lijst van Hoogtelijnen, voor rekenmethode Wegverkeerslawaai - RMW-2012

Naam	Datum
3512	14:37, 11 jun 2019
10388	14:38, 11 jun 2019
16895	14:37, 11 jun 2019
17090	15:23, 11 jun 2019
36458	14:33, 11 jun 2019
13293	14:39, 11 jun 2019
22470	14:34, 11 jun 2019
33575	14:38, 11 jun 2019
36906	14:39, 11 jun 2019
hl01	11:14, 1 mrt 2021
hl02	10:35, 1 mrt 2021
hl03	15:08, 11 jun 2019
hl04	15:14, 11 jun 2019
hl11	10:01, 1 mrt 2021
hl09	09:53, 1 mrt 2021
hl10	13:06, 22 jan 2021
hl05	10:38, 1 mrt 2021
hl07	09:48, 1 mrt 2021
hl08	10:00, 1 mrt 2021
hl12	11:33, 1 mrt 2021
hl11	13:25, 1 mrt 2021

Rapport: Groepenbeheer
Model: V4 met nieuwe gegevens geluidregister
4e versie - Gebied
Lijst van: Alle items

Groep	Itemtype	Naam	Omschrijving
(hoofdgroep)	Scherm	1023	
(hoofdgroep)	Hoogtelijn	10388	50 / 140,607 / 141,550 -- 11,00m (Rechts)
(hoofdgroep)	Bodemgebied	10388	50 / 140,607 / 141,550 -- 6,62/11,00m (L/R)
(hoofdgroep)	Bodemgebied	12906	50 / 139,856 / 140,291 -- 11,00/6,62m (L/R)
(hoofdgroep)	Scherm	1292	
(hoofdgroep)	Hoogtelijn	13293	50 / 140,300 / 140,600 -- 11,00m (Links)
(hoofdgroep)	Bodemgebied	13293	50 / 140,300 / 140,600 -- 11,00/6,62m (L/R)
(hoofdgroep)	Bodemgebied	16895	50 / 140,300 / 140,600 -- 6,62/11,00m (L/R)
(hoofdgroep)	Hoogtelijn	16895	50 / 140,300 / 140,600 -- 11,00m (Rechts)
(hoofdgroep)	Bodemgebied	17090	50 / 139,856 / 140,292 -- 6,62/11,00m (L/R)
(hoofdgroep)	Hoogtelijn	17090	50 / 139,856 / 140,292 -- 11,00m (Rechts)
(hoofdgroep)	Scherm	1879	
(hoofdgroep)	Toetspunt	1_01	NO-gevel woning 1 (voorgevel)
(hoofdgroep)	Toetspunt	1_02	ZO-gevel woning 1 (linker zijgevel)
(hoofdgroep)	Toetspunt	1_03	ZW-gevel woning 1 (achtergevel)
(hoofdgroep)	Toetspunt	1_04	NW-gevel woning 1 (rechter zijgevel)
(hoofdgroep)	Scherm	2187	
(hoofdgroep)	Hoogtelijn	22470	50 / 140,291 / 140,300 -- 11,00m (Links)
(hoofdgroep)	Bodemgebied	22470	50 / 140,291 / 140,300 -- 11,00/6,62m (L/R)
(hoofdgroep)	Toetspunt	2_01	NO-gevel woning 2 (voorgevel)
(hoofdgroep)	Toetspunt	2_02	ZO-gevel woning 2 (linker zijgevel)
(hoofdgroep)	Toetspunt	2_03	ZW-gevel woning 2 (achtergevel)
(hoofdgroep)	Toetspunt	2_04	NW-gevel woning 2 (rechter zijgevel)
(hoofdgroep)	Toetspunt	2_05	NW-gevel woning 2 (rechter zijgevel)
(hoofdgroep)	Hoogtelijn	33575	50 / 140,607 / 141,551 -- 11,00m (Links)
(hoofdgroep)	Bodemgebied	33575	50 / 140,607 / 141,551 -- 11,00/6,62m (L/R)
(hoofdgroep)	Hoogtelijn	3512	50 / 140,600 / 140,607 -- 11,00m (Rechts)
(hoofdgroep)	Bodemgebied	3512	50 / 140,600 / 140,607 -- 6,62/11,00m (L/R)
(hoofdgroep)	Hoogtelijn	36458	50 / 140,292 / 140,300 -- 11,00m (Rechts)
(hoofdgroep)	Bodemgebied	36458	50 / 140,292 / 140,300 -- 6,62/11,00m (L/R)
(hoofdgroep)	Bodemgebied	36906	50 / 140,600 / 140,607 -- 11,00/6,62m (L/R)
(hoofdgroep)	Hoogtelijn	36906	50 / 140,600 / 140,607 -- 11,00m (Links)
(hoofdgroep)	Bodemgebied	38059	50 / 139,856 / 140,291 -- 11,00/6,62m (L/R)
(hoofdgroep)	Scherm	3846	
(hoofdgroep)	Scherm	5093	
(hoofdgroep)	Scherm	5206	
(hoofdgroep)	Bodemgebied	5288	50 / 139,856 / 140,292 -- 6,62/11,00m (L/R)
(hoofdgroep)	Bodemgebied	bg01	Maas
(hoofdgroep)	Bodemgebied	bg02	Maasbandijk -- 3,00m (L/R)
(hoofdgroep)	Bodemgebied	bg03	Dorpsstraat -- 3,00m (L/R)
(hoofdgroep)	Bodemgebied	bg04	Kerkstraat -- 2,50m (L/R)
(hoofdgroep)	Bodemgebied	bg05	deels reflecterende, deels absorberende bodem
(hoofdgroep)	Bodemgebied	bg06	oprit
(hoofdgroep)	Bodemgebied	bg07	deels reflecterende, deels absorberende bodem
(hoofdgroep)	Bodemgebied	bg08	deels reflecterende, deels absorberende bodem
(hoofdgroep)	Bodemgebied	bg09	Ekenseweg
(hoofdgroep)	Bodemgebied	bg10	erfverharding

Rapport: Groepenbeheer
Model: V4 met nieuwe gegevens geluidregister
4e versie - Gebied
Lijst van: Alle items

Groep	Itemtype	Naam	Omschrijving
(hoofdgroep)	Bodemgebied	bg11	erfverharding
(hoofdgroep)	Bodemgebied	bg12	terras
(hoofdgroep)	Bodemgebied	bg13	terras
(hoofdgroep)	Gebouw	gb01a	te bouwen woning
(hoofdgroep)	Gebouw	gb01b	te bouwen woning
(hoofdgroep)	Gebouw	gb01c	verbindingsdeel
(hoofdgroep)	Gebouw	gb03	Dorpsstraat 2
(hoofdgroep)	Gebouw	gb04	Dorpsstraat 2
(hoofdgroep)	Gebouw	gb05	Dorpsstraat 2
(hoofdgroep)	Gebouw	gb06	Dorpsstraat 1 en 1A
(hoofdgroep)	Gebouw	gb07	Dorpsstraat 1 en 1A
(hoofdgroep)	Gebouw	gb08	Dorpsstraat 1 en 1A
(hoofdgroep)	Gebouw	gb09	Dorpsstraat 1B
(hoofdgroep)	Gebouw	gb10	Dorpsstraat 3
(hoofdgroep)	Gebouw	gb11	Dorpsstraat 3
(hoofdgroep)	Gebouw	gb12	Dorpsstraat 5-7
(hoofdgroep)	Gebouw	gb13	Dorpsstraat 5-7
(hoofdgroep)	Gebouw	gb14	Dorpsstraat 5-7
(hoofdgroep)	Gebouw	gb15	Dorpsstraat 9
(hoofdgroep)	Gebouw	gb16	Dorpsstraat 9
(hoofdgroep)	Gebouw	gb17	Dorpsstraat 11
(hoofdgroep)	Gebouw	gb18	Dorpsstraat 13
(hoofdgroep)	Gebouw	gb19	Dorpsstraat 13
(hoofdgroep)	Gebouw	gb20	Dorpsstraat 15
(hoofdgroep)	Gebouw	gb21	Dorpsstraat 17
(hoofdgroep)	Gebouw	gb22	Kerkstraat 1
(hoofdgroep)	Gebouw	gb23	Kerkstraat 1
(hoofdgroep)	Gebouw	gb24	Kerkstraat 5
(hoofdgroep)	Gebouw	gb25	Kerkstraat 7
(hoofdgroep)	Gebouw	gb26	Dorpsstraat 6
(hoofdgroep)	Gebouw	gb27	Dorpsstraat 8
(hoofdgroep)	Gebouw	gb28	Dorpsstraat 8
(hoofdgroep)	Gebouw	gb29	Dorpsstraat 10
(hoofdgroep)	Gebouw	gb30	Dorpsstraat 10
(hoofdgroep)	Gebouw	gb31	Kerkstraat 3
(hoofdgroep)	Gebouw	gb32	Kerkstraat 3
(hoofdgroep)	Gebouw	gb33	Kerkstraat 3
(hoofdgroep)	Gebouw	gb34	bijgebouw
(hoofdgroep)	Hoogtelijn	hl01	dijk weghoogte
(hoofdgroep)	Hoogtelijn	hl02	Maasbandijk voet
(hoofdgroep)	Hoogtelijn	hl03	A50 voet
(hoofdgroep)	Hoogtelijn	hl04	binnendijks
(hoofdgroep)	Hoogtelijn	hl05	weghoogte
(hoofdgroep)	Hoogtelijn	hl07	oprit
(hoofdgroep)	Hoogtelijn	hl08	oprit
(hoofdgroep)	Hoogtelijn	hl09	Kerkstraat
(hoofdgroep)	Hoogtelijn	hl10	Kerkstraat

Rapport: Groepenbeheer
Model: V4 met nieuwe gegevens geluidregister
4e versie - Gebied
Lijst van: Alle items

Groep	Itemtype	Naam	Omschrijving
(hoofdgroep)	Hoogtelijn	hl11	verbinding
(hoofdgroep)	Hoogtelijn	hl11	ophoging perceel
(hoofdgroep)	Hoogtelijn	hl12	verbinding
A50	Weg	13071	50 / 140,607 / 141,550
A50	Weg	18583	50 / 140,300 / 140,600
A50	Weg	21925	50 / 139,856 / 140,292
A50	Weg	22000	50 / 140,291 / 140,300
A50	Weg	22655	50 / 139,856 / 140,292
A50	Weg	25062	50 / 140,291 / 140,300
A50	Weg	28186	50 / 140,607 / 141,551
A50	Weg	31118	50 / 140,600 / 140,607
A50	Weg	35628	50 / 139,856 / 140,291
A50	Weg	3655	50 / 140,600 / 140,607
A50	Weg	37119	50 / 140,292 / 140,300
A50	Weg	5056	50 / 139,856 / 140,291
A50	Weg	6449	50 / 139,856 / 140,292
A50	Weg	9224	50 / 140,300 / 140,600
Maasbandijk (60 km/uur)	Weg	wg01	Maasbandijk

Rapport: Groepsreducties
Model: V4 met nieuwe gegevens geluidregister

Groep	Reductie			Sommatie		
	Dag	Avond	Nacht	Dag	Avond	Nacht
A50	2,00	2,00	2,00	2,00	2,00	2,00
Maasbandijk (60 km/uur)	5,00	5,00	5,00	5,00	5,00	5,00

Rapport: Lijst van model eigenschappen
Model: V4 met nieuwe gegevens geluidregister

Model eigenschap	
Omschrijving	V4 met nieuwe gegevens geluidregister
Verantwoordelijke	pvdzw
Rekenmethode	#2|Wegverkeerslawaai|RMW-2012|
Aangemaakt door	pvdzw op 11-6-2019
Laatst ingezien door	pvdzw op 1-3-2021
Model aangemaakt met	Geomilieu V4.50
Dagperiode	07:00 - 19:00
Avondperiode	19:00 - 23:00
Nachtperiode	23:00 - 07:00
Samengestelde periode	Lden
Waarde	Gem(Dag, Avond + 5, Nacht + 10)
Standaard maaiveldhoogte	7
Rekenhoogte contouren	1,5
Detailniveau toetspunt resultaten	Groepsresultaten
Detailniveau resultaten grids	Groepsresultaten
Zoekafstand [m]	--
Max. reflectie afstand tot bron [m]	--
Max. reflectie afstand tot ontvanger [m]	--
Standaard bodemfactor	1,00
Zichthoek [grd]	2
Maximale reflectiediepte	1
Reflectie in woonwijkschermen	Ja
Geometrische uitbreiding	Volledige 3D analyse
Luchtdemping	Conform standaard
Luchtdemping [dB/km]	0,00; 0,00; 1,00; 2,00; 4,00; 10,00; 23,00; 58,00
Meteorologische correctie	Conform standaard
Waarde voor C0	3,50

Commentaar

21-01-2021 10:36: Importeren Geluidregister Weg

Rapport: Resultatentabel
Model: V4 met nieuwe gegevens geluidregister
LAeq totaalresultaten voor toetspunten
Groep: A50
Groepsreductie: Ja

Naam Toetspunt	Omschrijving	Hoogte	Dag	Avond	Nacht	Lden
1_01_A	NO-gevel woning 1 (voorgevel)	1,50	48,3	45,0	41,8	50,0
1_02_A	ZO-gevel woning 1 (linker zijgevel)	1,50	44,1	40,8	37,6	45,8
1_03_A	ZW-gevel woning 1 (achtergevel)	1,50	50,6	47,4	43,9	52,3
1_04_A	NW-gevel woning 1 (rechter zijgevel)	1,50	52,5	49,3	45,9	54,2
2_01_A	NO-gevel woning 2 (voorgevel)	1,50	46,8	43,5	40,3	48,5
2_02_A	ZO-gevel woning 2 (linker zijgevel)	1,50	34,3	31,0	27,8	36,1
2_03_A	ZW-gevel woning 2 (achtergevel)	1,50	50,4	47,2	43,6	52,0
2_04_A	NW-gevel woning 2 (rechter zijgevel)	1,50	53,2	50,0	46,4	54,8
2_05_A	NW-gevel woning 2 (rechter zijgevel)	1,50	49,4	46,1	42,8	51,1

Alle getoonde dB-waarden zijn A-gewogen

Rapport: Resultatentabel
Model: V4 met nieuwe gegevens geluidregister
LAeq totaalresultaten voor toetspunten
Groep: Maasbandijk (60 km/uur)
Groepsreductie: Ja

Naam Toetspunt	Omschrijving	Hoogte	Dag	Avond	Nacht	Lden
1_01_A	NO-gevel woning 1 (voorgevel)	1,50	31,5	27,2	21,5	31,6
1_02_A	ZO-gevel woning 1 (linker zijgevel)	1,50	33,6	29,3	23,6	33,7
1_03_A	ZW-gevel woning 1 (achtergevel)	1,50	49,1	44,8	39,1	49,2
1_04_A	NW-gevel woning 1 (rechter zijgevel)	1,50	44,9	40,6	34,9	45,0
2_01_A	NO-gevel woning 2 (voorgevel)	1,50	38,4	34,1	28,4	38,6
2_02_A	ZO-gevel woning 2 (linker zijgevel)	1,50	46,4	42,1	36,4	46,6
2_03_A	ZW-gevel woning 2 (achtergevel)	1,50	49,7	45,4	39,7	49,9
2_04_A	NW-gevel woning 2 (rechter zijgevel)	1,50	47,6	43,3	37,6	47,7
2_05_A	NW-gevel woning 2 (rechter zijgevel)	1,50	31,4	27,1	21,4	31,5

Alle getoonde dB-waarden zijn A-gewogen

Rapport: Resultatentabel
Model: V4 met nieuwe gegevens geluidregister
LAeq totaalresultaten voor toetspunten
Groep: (hoofdgroep)
Groepsreductie: Nee

Naam Toetspunt	Omschrijving	Hoogte	Dag	Avond	Nacht	Lden
1_01_A	NO-gevel woning 1 (voorgevel)	1,50	50,5	47,2	43,8	52,2
1_02_A	ZO-gevel woning 1 (linker zijgevel)	1,50	46,8	43,4	39,9	48,3
1_03_A	ZW-gevel woning 1 (achtergevel)	1,50	56,4	52,7	48,1	57,3
1_04_A	NW-gevel woning 1 (rechter zijgevel)	1,50	55,8	52,4	48,5	57,2
2_01_A	NO-gevel woning 2 (voorgevel)	1,50	49,9	46,4	42,8	51,3
2_02_A	ZO-gevel woning 2 (linker zijgevel)	1,50	51,6	47,3	41,7	51,8
2_03_A	ZW-gevel woning 2 (achtergevel)	1,50	56,7	52,9	48,2	57,5
2_04_A	NW-gevel woning 2 (rechter zijgevel)	1,50	57,1	53,5	49,5	58,2
2_05_A	NW-gevel woning 2 (rechter zijgevel)	1,50	51,5	48,2	44,9	53,2

Alle getoonde dB-waarden zijn A-gewogen

Bijlage 2

Verkeersgegevens

Aanvrager: ABOVO acoustics
Waar: Maasbandijk t.h.v. Niftrik
Datum: 12 juni 2019

- Aandeel middelzware vracht t.o.v. totaal verkeer (%) werkdag
- Aandeel zware vracht t.o.v. totaal verkeer (%) werkdag
- Etmaalintensiteiten werkdag (mvt in honderdtallen)
- Bron: Regionale Verkeers en Milieukaart

Gegevens 2018

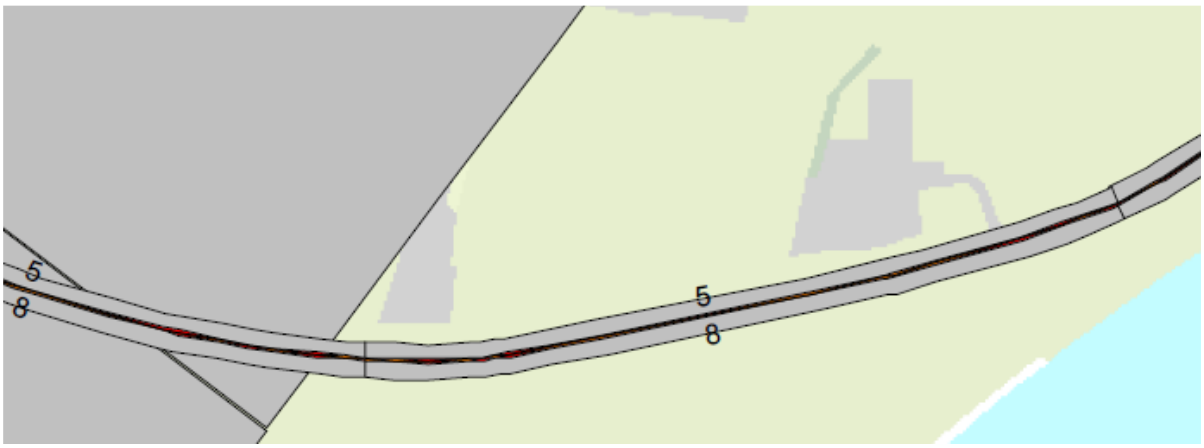

Aandeel middelzware vracht

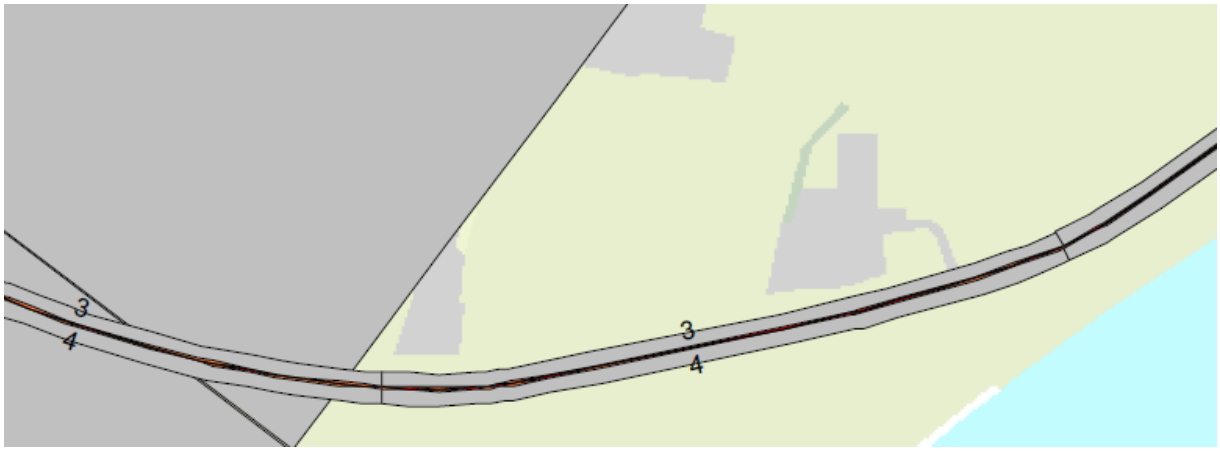

Aandeel zware vracht

Etmaalintensiteiten

Gegevens 2030 H

Aandeel middelzware vracht

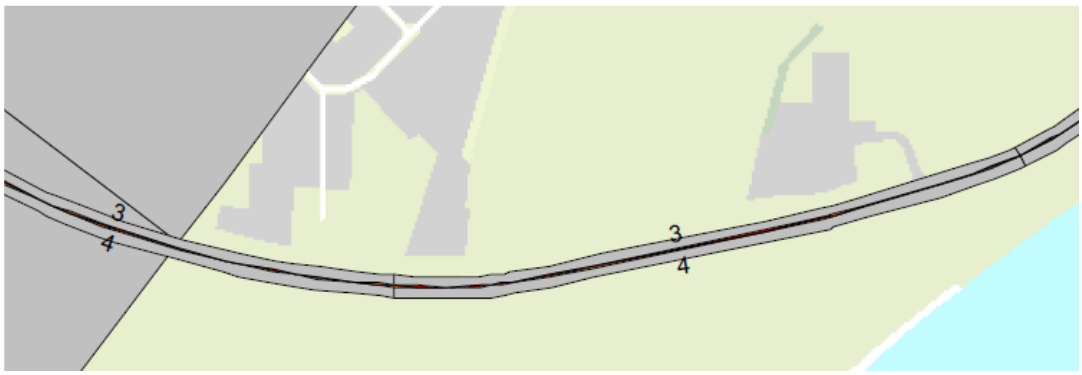

Aandeel zware vracht

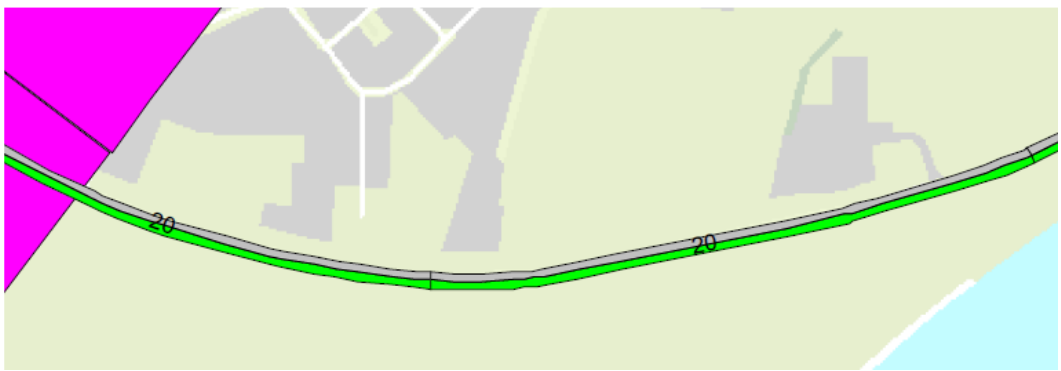

Etmaal intensiteiten

Contourenoverzicht
t.g.v. A50 (incl. aftrtek)

ABOVO acoustics

Wegverkeerslawaai - RMW-2012, [4e versie - V4 met nieuwe gegevens geluidregister + stil sfalt Maasbandijk] , Geomilieu V2020.2 Licentiehouder: ABOVO acoustics

Contourenoverzicht (Maasbandijk)

ABOVO acoustics

Wegverkeerslawaai - RMW-2012, [4e versie - V4 met nieuwe gegevens geluidregister + stil sfalt Maasbandijk] , Geomilieu V2020.2 Licentiehouder: ABOVO acoustics

Verkennend bodemonderzoek Dorpsstraat 2 te Niftrik

Project 2019-0566

projectnummer	2019-0566	project	Dorpsstraat 2 te Niftrik	opdrachtgever	Van der Wielen Ruimtelijk Advies
versie	1.0	datum	30 januari 2020		
auteur	De heer B. Franke	controle	De heer R.A. Fieten		

Inhoudsopgave

1. Aanleiding 3

2. Vooronderzoek 4

2.1 Werkwijze 4

2.2 Locatiegegevens 4

2.3 Historische informatie 5

2.4 Geohydrologische gegevens 6

3. Uitvoering onderzoek 7

3.1 Hypothese 7

3.2 Onderzoeksstrategie 7

3.3 Uitvoering veldwerk 7

3.4 Zintuigelijke waarnemingen 8

3.5 Uitvoering laboratoriumonderzoek 8

4. Resultaten 10

4.1 Analyseresultaten grond 10

4.2 Analyseresultaten grondwater 12

5. Conclusies 13

5.1 Resultaten grond 13

5.2 Resultaten grondwater 14

5.3 Conclusies en aanbevelingen 14

6. Betrouwbaarheid onderzoek 15

Bijlagen

1. Locatiekaart
2. Situatieschets
3. Boorprofielen
4. Toetsing analyseresultaten
5. Analyserapporten laboratorium
6. Achtergrond-, streef- en interventiewaarden
7. Onderzoeksstrategie NEN 5740 ‘niet verdachte’ locaties

1. Aanleiding

In opdracht van Van der Wielen Ruimtelijk Advies heeft Lycens B.V. een verkennend bodemonderzoek uitgevoerd op de locatie Dorpsstraat 2 te Niftrik. Voor de ligging van deze locatie wordt verwezen naar bijlage 1, de locatiekaart.

De aanleiding voor het onderzoek is tweeledig, namelijk:

- de geplande bestemmingsplanwijziging en de geplande aanvraag van een omgevingsvergunning (activiteit bouwen) voor het oostelijke onbebouwde deel van de onderzoekslocatie;
- de eventuele transactie van het westelijke bebouwde deel (huidige woonbestemming) van de onderzoekslocatie.

Het doel van het onderzoek is het bepalen van de bodemkwaliteit op de locatie en daarmee mogelijke verontreinigingen in grond en grondwater te signaleren welke consequenties kunnen hebben voor de geplande bestemmingsplanwijziging, de geplande aanvraag van een omgevingsvergunning en de eventuele transactie van een deel van de locatie. Hiervoor is de milieuhygiënische kwaliteit van de grond en het grondwater beoordeeld door het verrichten van een aantal boringen en het analyseren van een aantal grond- en grondwatermonsters.

Het onderzoek is conform de Nederlandse Norm "Onderzoeksstrategie bij verkennend bodemonderzoek" (NEN5740) uitgevoerd.

In hoofdstuk 2 worden de resultaten van het vooronderzoek beschreven. De opzet van het onderzoek wordt in hoofdstuk 3 en de verrichte veld- en laboratoriumwerkzaamheden worden in hoofdstuk 4 beschreven. Tot slot worden in hoofdstuk 5 de resultaten en conclusies van het uitgevoerde onderzoek weergegeven en worden aanbevelingen geformuleerd.

2. Vooronderzoek

2.1 Werkwijze

Het vooronderzoek is uitgevoerd conform NEN5725:2017. Conform deze norm bepaald de aanleiding van het onderzoek de minimale onderzoeksaspecten. In onderstaande tabel zijn deze onderzoeksaspecten per aanleiding weergegeven. In onderhavige situatie is sprake van aanleiding A. (Bodemonderzoek).

Tabel 2.1: Onderzoeksaspecten in relatie tot aanleiding van het onderzoek

Onderzoeksaspecten			Aanleiding tot vooronderzoek						
			A: Bodemonderzoek	B: Nul-/eindsituatie onderzoek	C: Toepassen grond of baggerspecie	D: Partijkeuring	E: Opstellen bodemkwaliteitskaart	F: Ontgraven of toepassen van grond	G: Tijdelijke uitplaatsing
1	Locatiegegevens	Eigendomssituatie							
		Hoogteligging							
2	Bodemopbouw en geohydrologie	Bodemopbouw							
		Antropogene lagen in de bodem							
		Geohydrologie							
3	Verwachting t.a.v. de bodemkwaliteit	Geval van ernstige bodemverontreiniging?							
		Kwaliteit o.b.v. Bodemkwaliteitskaart							
		O.b.v. uitgevoerde bodemonderzoeken							
4	Gebruik en beïnvloeding van de locatie, verdachte situatie, activiteiten, ongewoon voorval	Voormalig							
		Huidig							
		Toekomst							
		Asbestverdacht?							
5	Terreinverkenning								

Optioneel Verplicht

Het doel van het vooronderzoek is om op basis van minimaal de verplichte aspecten in tabel 2.1 inzicht te verkrijgen in de bodemopbouw, het (historische) gebruik van de locatie, de aanwezigheid van potentieel bodembedreigende activiteiten c.q. situaties en de mogelijke aanwezigheid van bodemverontreiniging.

2.2 Locatiegegevens

Het westelijk deel van de locatie is momenteel bebouwd met een woning. Het uitpandige terreindeel bestaat hoofdzakelijk uit tuin. Het oostelijk deel van de locatie is momenteel onbebouwd en braakliggend. Het voornemen bestaat om op het onbebouwde deel van de locatie woningen te realiseren. In de directe omgeving van de locatie bevinden zich woningen. In tabel 2.2 op de volgende pagina zijn de algemene locatiegegevens weergegeven.

Op basis van de door de opdrachtgever beschikbaar gestelde gegevens verklaart Lycens B.V. dat de onderzoekslocatie geen eigendom is van Lycens B.V. of een aan Lycens B.V. gerelateerd bedrijf.

Tabel 2.2: Locatiegegevens

Locatie	Dorpsstraat 2 te Niftrik
Ligging locatie	Aan de zuidwestelijke rand van de bebouwde kom van Niftrik
Kadastrale gegevens	Gemeente Niftrik, sectie A, nummer 1578 en 1653
Oppervlakte	Circa 2.164 m^2
Topografische aanduiding	Coördinaten: X: 173.341, Y: 423.090
Gebruik locatie - voormalig	Agrarisch
- huidig	Woonbestemming (westzijde) en braakliggend (oostzijde)
- toekomstig	Woonbestemming
Opdrachtgever	Van der Wielen Ruimtelijk Advies
Overige belanghebbenden	Initiatiefnemer(s)

2.3 Historische informatie

Onderstaand is een overzicht gegeven van de geraadpleegde bronnen. Er is van uitgegaan dat de geleverde informatie juist en volledig is. Lycens B.V. is niet aansprakelijk voor onjuiste of onvolledige informatie die door derden is verstrekt.

Bron:

- Omgevingsdienst Regio Nijmegen, de heer R. Segers
- Opdrachtgever: Van der Wielen Ruimtelijk Advies, de heer T. van der Wielen
- Bodematlas Provincie Gelderland
- www.bodemloket.nl
- https://bagviewer.kadaster.nl
- www.topotijdreis.nl
- https://topokaartnederland.nl/
- www.dinoloket.nl
- www.grondwatertools.com

Historisch gebruik

Uit historisch kaartmateriaal blijkt dat de onderzoekslocatie tot in de eerste helft van de vorige eeuw onbebouwd was. Vervolgens is op het westelijk deel van de huidige onderzoekslocatie, de bestaande woonlocatie, de eerste bebouwing zichtbaar. Het oostelijk deel van de locatie is voor zover zichtbaar altijd onbebouwd geweest. Volgens kadastrale informatie is de huidige woning alsmede de bijhorende schuur op het westelijk terreindeel gerealiseerd in 1989.

Informatie Omgevingsdienst Regio Nijmegen

Door de omgevingsdienst is aangegeven dat bij de Gemeente Wijchen geen eerder uitgevoerd bodemonderzoek bekend is. Tevens zijn geen onder- of bovengrondse tanks bekend cq. aanwezig. Voor zover bekend hebben er op de onderzoekslocatie geen bodembedreigende activiteiten plaatsgevonden.

Provinciale bodematlas

Voor zover bekend heeft op de onderzoekslocatie niet eerder bodemonderzoek plaatsgevonden. Daarnaast zijn geen gegevens bekend ten aanzien van verontreiniging- en/of saneringscontouren. Op enige afstand ten oosten van de huidige onderzoekslocatie heeft wel bodemonderzoek plaatsgevonden. De resultaten van het onderzoek zijn niet bekend. Voor zover te herleiden zijn in de grond hooguit licht verhoogde gehalten aangetoond terwijl in het grondwater geen parameters verhoogd zijn gemeten.

Conclusie

Op basis van de resultaten van het vooronderzoek is de onderzoekslocatie ten aanzien van zowel chemische parameters als asbest als onverdacht te beschouwen.

2.4 Geohydrologische gegevens

Uit de Grondwaterkaart van Nederland (Dienst Grondwaterverkenning TNO) zijn de volgende (hydro)geologische gegevens afkomstig:

Ter plaatse van de onderzoekslocatie bestaat de deklaag van de bodem uit een wisseling van zandige klei en/of zand. Tot een diepte van minimaal 150 m-mv bestaat de bodem vervolgens uit middelfijne tot grove zandlagen.

De stroming van het freatische grondwater in het eerste watervoerende pakket is globaal in zuidwestelijke richting. Lokaal kan de grondwaterstroming van deze richting afwijken. De onderzoekslocatie bevindt zich voor zover bekend niet in een grondwaterbeschermingsgebied, waterwingebied en/of boringvrije zone.

3. Uitvoering onderzoek

3.1 Hypothese

In het kader van de NEN5740 is een hypothese gesteld over het karakter van de onderzoekslocatie. Op basis van de resultaten van het vooronderzoek (hoofdstuk 2) wordt de locatie beschouwd als "onverdacht". De hypothese vormt het uitgangspunt van de gevolgde onderzoeksstrategie tijdens dit onderzoek.

3.2 Onderzoeksstrategie

Op basis van de gestelde hypothese wordt de locatie onderzocht conform de strategie voor een ‘onverdachte niet-lijnvormige locatie’ (ONV-NL). De oppervlakte van de onderzoekslocatie bedraagt circa 2.164 m². Conform de gehanteerde onderzoeksstrategie kan afgeleid worden dat in totaal negen boringen tot 0,5 meter diepte, twee boringen tot circa 2,0 m-mv of de heersende grondwaterstand en één boring tot circa 1,5 meter onder de heersende grondwaterstand uitgevoerd moeten worden. De boring tot onder de grondwaterspiegel zal met een peilbuis worden afgewerkt voor het grondwateronderzoek.

3.3 Uitvoering veldwerk

Het veldwerk is uitgevoerd op 9 januari 2020 door de heer E.C. Karperien van Lycens B.V.. De veldwerkzaamheden zijn onder certificaat (K46918/10) uitgevoerd conform de BRL SIKB 2000: ‘veldwerk bij milieuhygiënisch bodemonderzoek’ en de daarbij behorende protocollen.

In totaal zijn twaalf boringen verricht. Hiervan zijn negen boringen verricht tot circa 0,5 m-mv, twee boringen tot circa 2,0 m-mv en één boring tot circa 4,0 m-mv welke is afgewerkt met een peilbuis. Het filter van de peilbuis staat op een diepte van circa 3,0 tot 4,0 m-mv. De peilbuis is na plaatsing op 9 januari 2020 en voor bemonstering conform NEN5744:2011 op 17 januari 2020 door de heer E.C. Karperien doorgepompt. De posities van de onderzoekspunten zijn op de tekening in bijlage 2 weergegeven.

Het vrijkomende materiaal is zintuiglijk beoordeeld op samenstelling, geur, kleur en overige bijzonderheden die kunnen duiden op een mogelijke bodemverontreiniging. De resultaten zijn samengevat beschreven in paragraaf 3.4. De uitgetekende bodemprofielen zijn opgenomen in bijlage 3.

3.4 Zintuigelijke waarnemingen

Uit de bodemprofielen blijkt dat de bodem ter plaatse van de onderzoekslocatie uit zeer fijn zand in de bovengrond bestaat en voornamelijk uit matig zandig klei in de ondergrond bestaat. Plaatselijk is in de ondergrond een matig grove zandlaag aangetroffen. Aan het vrijkomende materiaal zijn tijdens het uitvoeren van de veldwerkzaamheden zintuiglijk geen waarnemingen gedaan die duiden op een mogelijke bodemverontreiniging. Er zijn tevens geen waarnemingen gedaan welke duiden op een mogelijk verontreiniging met asbest in de bodem.

Tijdens het uitvoeren van het veldwerk is een gemiddelde grondwaterstand waargenomen van circa 2,5 m-mv. De grondwaterstand kan afhankelijk van seizoen en positie op de locatie variëren.

3.5 Uitvoering laboratoriumonderzoek

Bij de uitvoering van het laboratoriumonderzoek is de gehanteerde onderzoeksstrategie in de NEN5740 als leidraad gebruikt (bijlage 7). Het onderzoek is uitgevoerd door het laboratorium "Eurofins Analytico B.V." te Barneveld dat geaccrediteerd is volgens de AS3000. Voor het inschatten van de risico's van eventueel aanwezige verontreinigingen zijn de analyseresultaten (meetwaarden) van het laboratorium gestandaardiseerd (GSSD) en vervolgens getoetst aan de streef-, achtergrond- en interventiewaarden bodemsanering (bijlage 6). Het toets resultaat wordt weergegeven als index en geeft de verhouding weer tussen het gemeten gehalte en de streef-, achtergrond- en interventiewaarden.

Voor de beoordeling van de kwaliteit van de grond en het grondwater zijn twee mengmonsters van de bovengrond, één mengmonster van de ondergrond en één grondwatermonster chemisch-analytisch onderzocht op het standaardpakket (bijlage 7). Op basis van de resultaten van het mengmonster van de bovengrond ter plaatse van het huidige bebouwde terreindeel (huidige woonlocatie) zijn betreffende deelmonsters (6) separaat onderzocht op de parameter zink. In tabel 3.1 op de volgende pagina is de monstercodering, de samenstelling en het doel van het (samengestelde meng-) monster weergegeven.

Tabel 3.1: Samenstelling van de (meng)monsters

Monstercode	Monsters	Diepte (m-mv)	Doel
Grond			
MM BG 1	01-1	0,00-0,50	Vaststellen milieuhygiënische kwaliteit bovengrond ter plaatse van het huidige woonperceel
	02-1	0,00-0,50	
	04-1	0,00-0,50	
	05-1	0,00-0,50	
	06-1	0,00-0,50	
	07-1	0,00-0,50	
MM BG 2	08-1	0,00-0,50	Vaststellen milieuhygiënische kwaliteit bovengrond ter plaatse van het toekomstige woonperceel
	09-1	0,00-0,50	
	10-1	0,00-0,50	
	11-1	0,00-0,50	
	12-1	0,00-0,50	
MM OG	01-2	0,50-1,00	Vaststellen milieuhygiënische kwaliteit ondergrond
	01-3	1,00-1,50	
	01-4	1,50-2,00	
	02-2	0,50-1,00	
	02-3	1,00-1,50	
	02-4	1,50-2,00	
Uitsplitsing MM BG 1			
BG 01	01-1	0,00-0,50	Vaststellen zinkgehalte
BG 02	02-1	0,00-0,50	
BG 04	04-1	0,00-0,50	
BG 05	05-1	0,00-0,50	
BG 06	06-1	0,00-0,50	
BG 07	07-1	0,00-0,50	
Grondwater			
01-1-1		3,00-4,00	Vaststellen milieuhygiënische kwaliteit grondwater

Opgemerkt wordt dat de ondergrond ter plaatse van boring 03 zonder specifieke reden niet analytisch onderzocht is. Op basis van zintuiglijke waarnemingen wordt aangenomen dat de chemische kwaliteit van deze bodemlaag vergelijkbaar is met de onderzochte ondergrond.

4. Resultaten

De laboratoriumrapporten zijn opgenomen in bijlage 5. In bijlage 4 zijn de analyseresultaten getoetst aan de streef-, achtergrond- en interventiewaarden.

4.1 Analyseresultaten grond

Tabel 4.1 geeft een volledig overzicht van de interpretatie van de analyseresultaten van de grond(meng)-monsters. Indien er gestandaardiseerde gehalten zijn aangetoond groter dan de achtergrondwaarde, zijn tevens de meetwaarden vermeld in milligram per kilogram droge stof (mg/kg ds). Naast de meetwaarde is tevens het gestandaardiseerde gehalte (GSSD) en de index weergegeven. De niet weergegeven parameters overschrijden de achtergrondwaarde niet.

Tabel 4.1: Interpretatie van de analyseresultaten van de grond(meng)monsters

(Meng)monster	Parameter	Meetwaarde	GSSD	Index	Monsterconclusie
MM BG 1	Barium	*	-	-	Overschrijding van de achtergrondwaarde
	Koper	28	44	0,03	
	Zink	270	470	0,57	
	Cadmium	0,84	1,16	0,05	
	Kwik	0,22	0,28	0	
	Lood	170	230	0,38	
	PAK	5,7	5,7	0,11	
MM BG 2	Barium	*	-	-	Overschrijding van de achtergrondwaarde
	Kobalt	9,6	17,2	0,01	
	Koper	27	41	0,01	
	Zink	160	253	0,19	
	Cadmium	0,61	0,85	0,02	
	Kwik	0,19	0,24	0	
	Lood	100	131	0,17	
MM OG	Barium	*	-	-	Voldoet aan de achtergrondwaarde
	Kobalt	9,4	19	0,02	
	Zink	88	155	0,03	
Uitsplitsing mengmonster MM BG 1					
BG 01	Zink	100	164	0,04	Overschrijding van de achtergrondwaarde
BG 02	**Zink**	**500**	**854**	**1,23**	Overschrijding van de interventiewaarde
BG 04	Zink	83	168	0,05	Overschrijding van de achtergrondwaarde
BG 05	Zink	150	298	0,27	Overschrijding van de achtergrondwaarde
BG 06	Zink	180	291	0,26	Overschrijding van de achtergrondwaarde
BG 07	Zink	400	628	0,84	Overschrijding van de achtergrondwaarde

- : niet bepaald
- ≤0 : kleiner dan of gelijk aan de achtergrondwaarde
- ≥0<0,5 : groter dan de achtergrondwaarde, kleiner dan ½(achtergrondwaarde+interventiewaarde)
- ≥0,5<1 : gelijk aan of groter dan ½(achtergrondwaarde+interventiewaarde)
- **≥1 : gelijk aan of groter dan de interventiewaarde**
- * : de normwaarden voor barium zijn tijdelijk buiten werking gesteld, met uitzondering van duidelijk antropogene verontreinigingen

Bespreking resultaten

Uit de analyseresultaten van het mengmonster (MM BG 1) van de bovengrond op het momenteel bebouwde terreindeel blijkt dat betreffende bovengrond licht verhoogde gehalten aan diverse zware metalen en PAK bevat. In het mengmonster is verder een matig verhoogd gehalte aan zink aangetoond. Om die reden heeft uitsplitsing van betreffend mengmonster plaatsgevonden. Uit de separate analyses blijkt dat de bovengrond ter plaatse van boring 02 een sterk verhoogd gehalte aan zink bevat en dat de bovengrond ter plaatse van boring 07 een matig verhoogd gehalte aan zink bevat. Nader onderzoek heeft niet plaatsgevonden waardoor de omvang van de matige tot sterke verontreiniging niet bekend is. De matige tot sterke verontreiniging bevindt zich ten zuiden van de bestaande woning. Aangezien de verontreiniging is aangetoond op het momenteel bebouwde deel van de onderzoekslocatie wordt geconcludeerd dat de verontreiniging een negatieve invloed heeft op de financiële waardering van het momenteel bebouwde perceel maar dat de verontreiniging geen belemmering vormt voor de geplande bestemmingsplanwijziging en de geplande aanvraag van een omgevingsvergunning (activiteit bouwen) voor het oostelijke momenteel onbebouwde deel van de onderzoekslocatie.

Uit de analyseresultaten van het mengmonster (MM BG 2) van de bovengrond op het oostelijk en toekomstig te bebouwen terreindeel blijkt immers dat betreffende bovengrond licht verhoogde gehalten aan diverse zware metalen bevat. De gemeten gehalten overschrijden de achtergrondwaarden in geringe mate en vormen om die reden geen belemmering voor de geplande bestemmingsplanwijziging en de geplande aanvraag van een omgevingsvergunning zoals gepland voor dit terreindeel. Op basis van de onderzoeksresultaten kan worden geconcludeerd dat de sterke verontreiniging met zink op het westelijk terreindeel niet is verspreid tot op het oostelijk terreindeel.

Uit de analyseresultaten van het mengmonster (MM OG) van de ondergrond blijkt dat de ondergrond verspreid over de gehele locatie licht verhoogde gehalten aan enkele zware metalen bevat. De gemeten gehalten overschrijden de achtergrondwaarden in geringe mate. Aangezien meer dan zeven parameters zijn onderzocht, de gemeten gehalten kleiner zijn dan twee maal de geldende achtergrondwaarden en de maximale waarden voor de kwaliteitsklasse wonen niet worden overschreden, is op basis van de rekenregels uit de Regeling bodemkwaliteit geen sprake van een overschrijding van de achtergrondwaarde. Geconcludeerd wordt dat de milieuhygienische kwaliteit van de ondergrond geen negatieve invloed heeft op de financiële waardering van het (westelijke) perceel en geen belemmering vormt voor de geplande bestemmingsplanwijziging en aanvraag omgevingsvergunning (activiteit bouwen) voor het (oostelijke) perceel.

Op basis van de bij Lycens bekende gegevens is geen directe oorzaak voor de verhoogde gehalten bekend.

4.2 Analyseresultaten grondwater

Tabel 4.2 op de volgende pagina geeft een overzicht van de peilbuisspecificaties en de analyseresultaten van het grondwatermonster. Indien er concentraties zijn gemeten hoger dan de streefwaarde, dan zijn de betreffende parameters en concentraties vermeld in microgram per liter (µg/l). Tevens zijn de index en de monsterconclusie weergegeven.

Tabel 4.2: Interpretatie van de analyseresultaten van het grondwatermonster

Peil-buis	Filter-stelling	Grondwater-stand (m-mv)	Parameter	Meetwaarde/ GSSD	index	Monster-conclusie	Troebelheid NTU)	Zuurgraad (pH)	Geleidings-vermogen µS/cm)
01-1-1	3,00-4,00	2,63	-	-	-	Overschrijding streefwaarde	97#	6,6	531

- : geen parameter verhoogd gemeten
≤0 : kleiner dan of gelijk aan de streefwaarde
>0≤0,5 : groter dan de streefwaarde, gelijk aan of kleiner dan ½(streefwaarde+interventiewaarde)
>0,5<1 : groter dan ½(streefwaarde+interventiewaarde)
≥1 : gelijk aan of groter dan de interventiewaarde
: de gemeten troebelheid is hoger dan 10 NTU. Tijdens monstername is vastgesteld dat het maximale onttrekkingsdebiet 500 ml/min bedroeg, de verlaging van het waterniveau in de peilbuis niet meer dan 50 centimeter bedroeg en het filterdeel niet belucht is. Tevens was tijdens de bemonstering sprake van een constante EGV. Aangezien aan de eisen uit de NEN5744:2011 is voldaan, is ondanks de hoger gemeten NTU overgegaan tot bemonstering. De gemeten troebelheid wordt niet van invloed geacht op de analyseresultaten

Bespreking resultaten

In het grondwater zijn geen parameters in een verhoogde concentratie gemeten. Er bestaat ten aanzien van de chemische kwaliteit van het grondwater derhalve geen belemmering tegen de geplande bestemmingsplanwijziging en de geplande aanvraag van een omgevingsvergunning, activiteit bouwen. Bovendien heeft de grondwaterkwaliteit geen negatieve invloed op de financiële waardering van het perceel.

5. Conclusies

In opdracht van Van der Wielen Ruimtelijk Advies heeft Lycens B.V. een verkennend bodemonderzoek uitgevoerd op de locatie Dorpsstraat 2 te Niftrik.

De aanleiding voor het onderzoek is tweeledig, namelijk:

- de geplande bestemmingsplanwijziging en de geplande aanvraag van een omgevingsvergunning (activiteit bouwen) voor het oostelijke onbebouwde deel van de onderzoekslocatie;
- de eventuele transactie van het westelijke bebouwde deel (huidige woonbestemming) van de onderzoekslocatie.

Het doel van het onderzoek is het bepalen van de bodemkwaliteit op de locatie en daarmee mogelijke verontreinigingen in grond en grondwater te signaleren welke consequenties kunnen hebben voor de geplande bestemmingsplanwijziging, de geplande aanvraag van een omgevingsvergunning en de eventuele transactie van een deel van de locatie.

Op grond van de beschikbare gegevens (resultaten vooronderzoek, zintuiglijke waarnemingen gedaan tijdens het veldwerk en de analyseresultaten) kan het volgende worden geconcludeerd:

5.1 Resultaten grond

De bovengrond op het momenteel bebouwde terreindeel bevat licht verhoogde gehalten aan diverse zware metalen en PAK. Plaatselijk is de bovengrond sterk verontreinigd met zink en plaatselijk is de bovengrond matig verontreinigd met zink. Nader onderzoek heeft niet plaatsgevonden waardoor de omvang van de matige tot sterke verontreiniging niet bekend is. De matige tot sterke verontreiniging bevindt zich ten zuiden van de bestaande woning. Aangezien de verontreiniging is aangetoond op het momenteel bebouwde deel van de onderzoekslocatie wordt geconcludeerd dat de verontreiniging een negatieve invloed heeft op de financiële waardering van het momenteel bebouwde perceel maar dat de verontreiniging geen belemmering vormt voor de geplande bestemmingsplanwijziging en de geplande aanvraag van een omgevingsvergunning (activiteit bouwen) voor het oostelijke, momenteel onbebouwde deel van de onderzoekslocatie.

De bovengrond op het oostelijk en toekomstig te bebouwen terreindeel bevat immers hooguit licht verhoogde gehalten aan diverse zware metalen. De gemeten gehalten overschrijden de achtergrondwaarden in geringe mate en vormen om die reden geen belemmering voor de geplande bestemmingsplanwijziging en de geplande aanvraag van een omgevingsvergunning zoals gepland voor dit terreindeel.

In de ondergrond zijn licht verhoogde gehalten aan enkele zware metalen aangetoond. Op basis van de rekenregels voldoet betreffende grond aan de achtergrondwaarde. Geconcludeerd wordt dat de milieuhygienische kwaliteit van de ondergrond geen negatieve invloed heeft op de financiële waardering van het (westelijke) perceel en geen belemmering vormt voor de geplande bestemmingsplanwijziging en aanvraag omgevingsvergunning (activiteit bouwen) voor het (oostelijke) perceel.

Een directe oorzaak voor de verhoogde gehalten is niet bekend.

5.2 Resultaten grondwater

In het grondwater zijn geen parameters verhoogd gemeten. De grondwaterkwaliteit vormt om die reden geen belemmering voor de geplande bestemmingsplanwijziging en de geplande aanvraag van een omgevingsvergunning (activiteit bouwen).

5.3 Conclusies en aanbevelingen

Op basis van de onderzoeksresultaten kan worden geconcludeerd dat de milieuhygienische kwaliteit van de bovengrond op het momenteel bebouwde terreindeel een negatieve invloed heeft op de financiële waardering van het perceel. Aangezien op het oostelijk en in de toekomst te bebouwen terreindeel hooguit licht verhoogde gehalten zijn aangetoond in de bovengrond en tevens de ondergrond hooguit licht verhoogde gehalten bevat, vormt de bodemkwaliteit geen belemmering voor de geplande bestemmingsplanwijziging en aanvraag omgevingsvergunning zoals gepland voor het oostelijk terreindeel. Een directe oorzaak voor de verhoogde gehalten is niet bekend.

Op basis van het uitgevoerde onderzoek is de omvang van de matige tot sterke bodemverontreiniging op het momenteel bebouwde deel van de locatie onbekend. Geadviseerd wordt om voorafgaand aan de eventuele transactie van dit terreindeel een nader bodemonderzoek uit te voeren. Het doel van het nader onderzoek is het vaststellen van de omvang van de verontreiniging op basis waarvan het negatieve effect van de verontreiniging op de financiële waardering van het perceel kan worden bepaald.

De gestelde hypothese dat de locatie als "onverdacht" beschouwd kan worden ten aanzien van chemische parameters is niet juist gebleken op basis van de aangetoonde licht tot sterk verhoogde gehalten aan voornamelijk zware metalen en PAK in de grond.

6. Betrouwbaarheid onderzoek

Het onderhavige onderzoek is op zorgvuldige wijze verricht volgens de algemeen gebruikelijke inzichten en methoden. Lycens B.V. streeft bij elk bodemonderzoek naar een optimale representativiteit.

Hoewel voldaan wordt aan de wettelijke verplichtingen, is onderhavig onderzoek gebaseerd op het verrichten van een beperkt aantal boringen en het nemen en analyseren van een beperkt aantal monsters. Hierdoor blijft het mogelijk dat plaatselijke afwijkingen in de samenstelling van grond en/of grondwater aanwezig zijn welke tijdens het onderzoek niet naar voren zijn gekomen. Lycens B.V. is niet aansprakelijk voor hieruit voortvloeiende schade of gevolgen van welke aard ook.

Hierbij wordt er tevens op gewezen dat het uitgevoerde bodemonderzoek een momentopname is. Beïnvloeding van grond- en grondwaterkwaliteit zal ook plaats kunnen vinden na uitvoering van dit onderzoek (bijvoorbeeld door bouwrijp maken of aanvoer van grond van elders). Naarmate er een langere tijd is verlopen na uitvoering van het onderzoek, dient meer voorzichtigheid/voorbehoud te worden betracht bij het gebruik van de onderzoeksresultaten.

BIJLAGE I

LOCATIEKAART

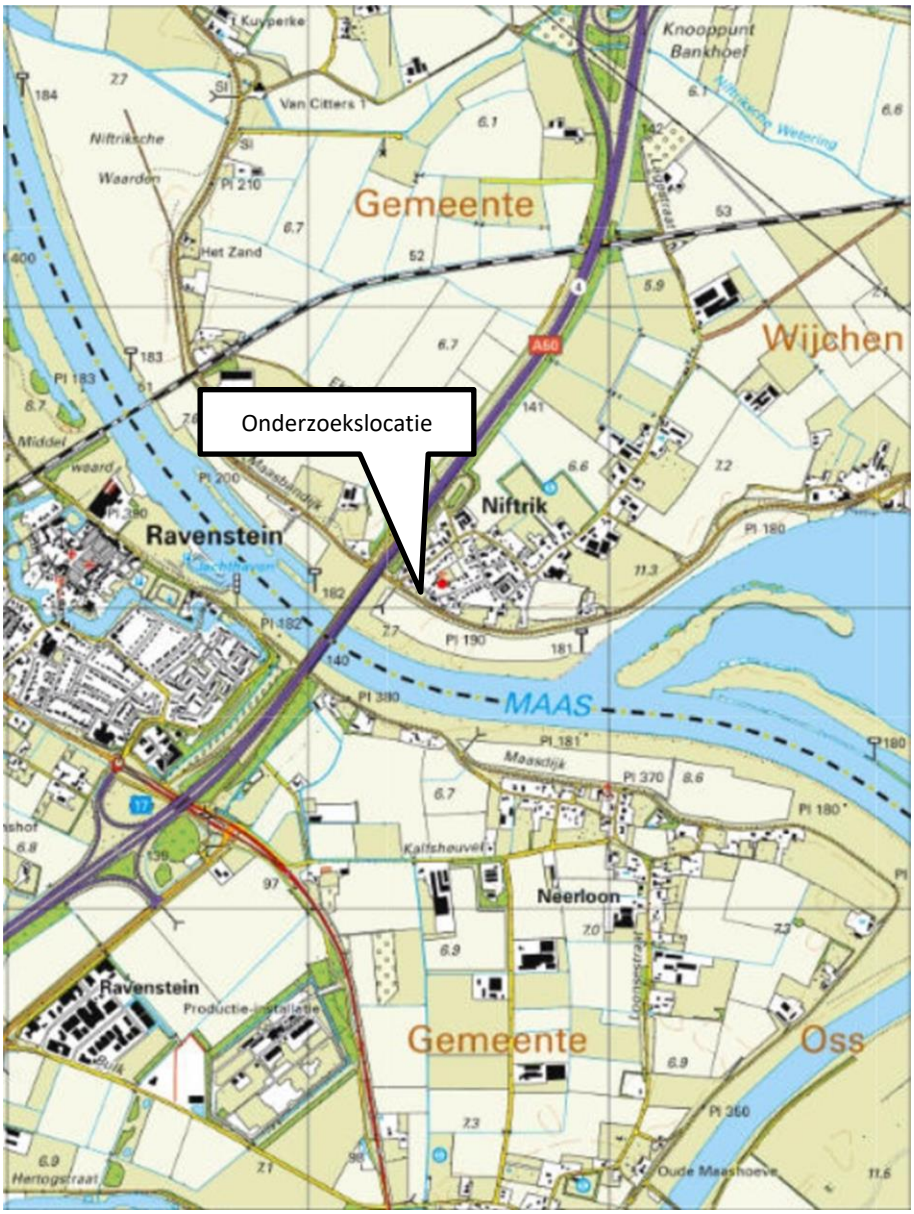

Onderdeel	**:**	Locatiekaart
Schaal	**:**	1:25.000 (Bron: Topografische kaart van Nederland)
Projectnummer	:	2019-0566
Opdrachtgever	**:**	Van der Wielen Ruimtelijk Advies

BIJLAGE 2

SITUATIETEKENING

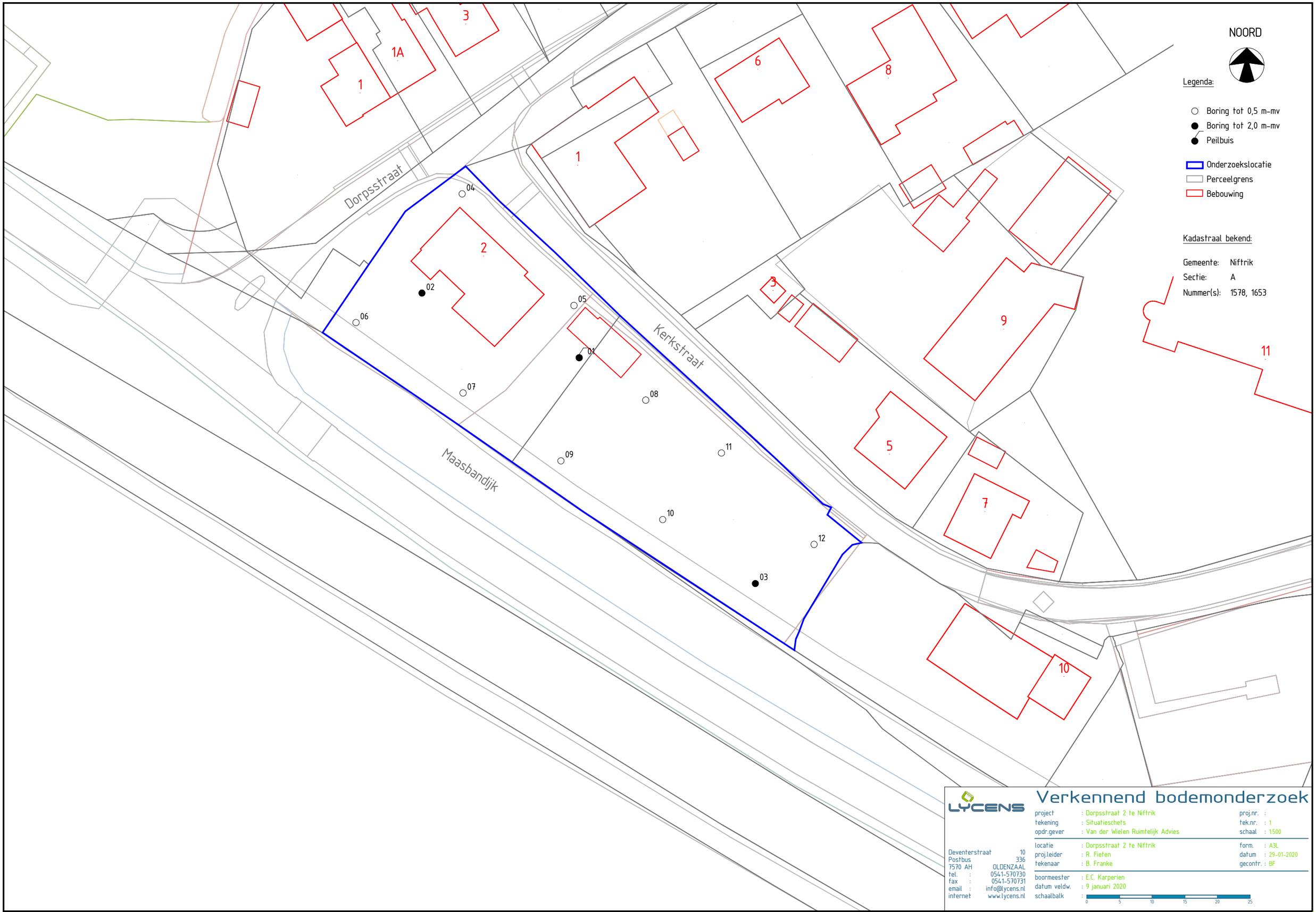

Verkennend bodemonderzoek

project	: Dorpsstraat 2 te Niftrik	proj.nr.	:
tekening	: Situatieschets	tek.nr.	: 1
opdr.gever	: Van der Wielen Ruimtelijk Advies	schaal	: 1:500
locatie	: Dorpsstraat 2 te Niftrik	form.	: A3L
proj.leider	: R. Fieten	datum	: 29-01-2020
tekenaar	: B. Franke	gecontr.	: BF
boormeester	: E.C. Karperien		
datum veldw.	: 9 januari 2020		
schaalbalk	: 0 5 10 15 20 25		

LYCENS
Deventerstraat 10
Postbus 336
7570 AH OLDENZAAL
tel. : 0541-570730
fax : 0541-570731
email : info@lycens.nl
internet www.lycens.nl

Van deze tekening liggen alle auteursrechten bij Lycens b.v.

BIJLAGE 3
BOORPROFIELEN

Bijlage 3

Boring: 01

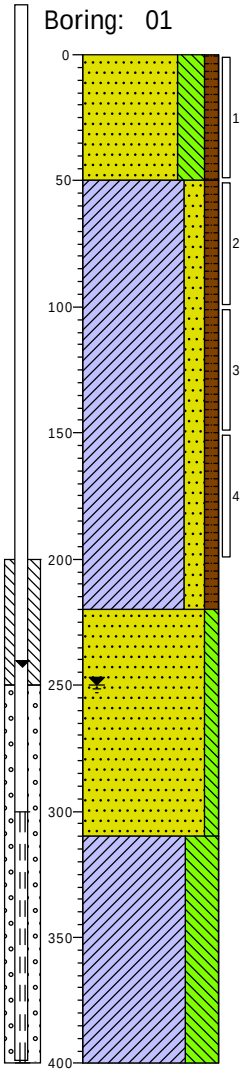

0 tuin
Zand, zeer fijn, sterk siltig, zwak humeus, donkerbruin, Edelmanboor

50
Klei, matig zandig, zwak humeus, neutraalbruin, Edelmanboor

220
Zand, matig grof, zwak siltig, lichtbruin, Edelmanboor

310
Klei, uiterst siltig, neutraal bruinbeige, Edelmanboor

400

Boring: 02

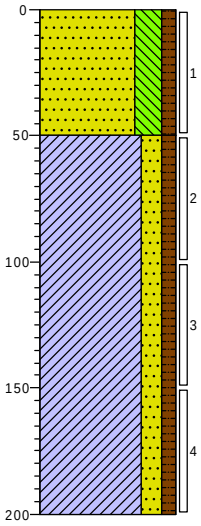

0 tuin
Zand, zeer fijn, sterk siltig, zwak humeus, donkerbruin, Edelmanboor

50
Klei, matig zandig, zwak humeus, neutraalbruin, Guts

200

Boring: 03

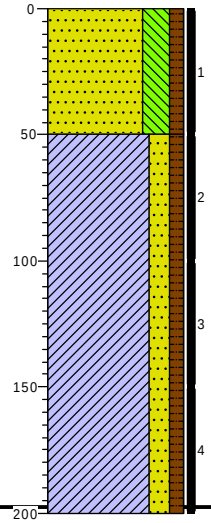

0 tuin
Zand, zeer fijn, sterk siltig, zwak humeus, donkerbruin, Edelmanboor

50
Klei, matig zandig, zwak humeus, neutraalbruin, Guts

200

Boring: 04

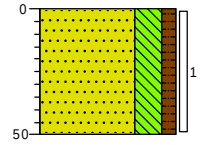

0 tuin
Zand, zeer fijn, sterk siltig, zwak humeus, donkerbruin, Edelmanboor

50

Projectcode:	2019-0566	Boormeester:	E. Karperien
Opdrachtgever:	Van der Wielen Ruimtelijk Advies	Projectleider:	Bjorn Franke
Projectnaam:	Dorpsstraat 2 te Niftrik	Schaal:	1: 30

getekend volgens NEN 5104

Bijlage 3

Boring: 05

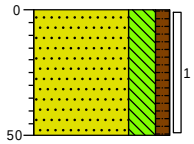

0 tuin
Zand, zeer fijn, sterk siltig, zwak humeus, donkerbruin, Edelmanboor
50

Boring: 06

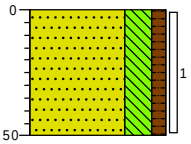

0 tuin
Zand, zeer fijn, sterk siltig, zwak humeus, donkerbruin, Edelmanboor
50

Boring: 07

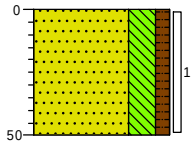

0 tuin
Zand, zeer fijn, sterk siltig, zwak humeus, donkerbruin, Edelmanboor
50

Boring: 08

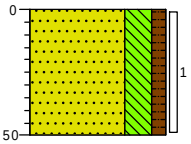

0 tuin
Zand, zeer fijn, sterk siltig, zwak humeus, donkerbruin, Edelmanboor
50

Boring: 09

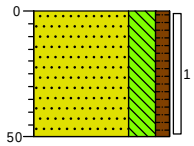

0 tuin
Zand, zeer fijn, sterk siltig, zwak humeus, donkerbruin, Edelmanboor
50

Boring: 10

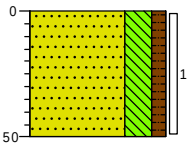

0 tuin
Zand, zeer fijn, sterk siltig, zwak humeus, donkerbruin, Edelmanboor
50

Boring: 11

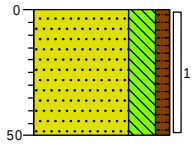

0 tuin
Zand, zeer fijn, sterk siltig, zwak humeus, donkerbruin, Edelmanboor
50

Boring: 12

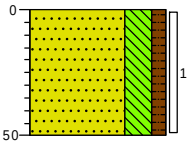

0 tuin
Zand, zeer fijn, sterk siltig, zwak humeus, donkerbruin, Edelmanboor
50

Projectcode:	2019-0566	Boormeester:	E. Karperien
Opdrachtgever:	Van der Wielen Ruimtelijk Advies	Projectleider:	Bjorn Franke
Projectnaam:	Dorpsstraat 2 te Niftrik	Schaal:	1: 30

getekend volgens NEN 5104

Legenda (conform NEN 5104)

grind

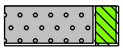
Grind, siltig


Grind, zwak zandig

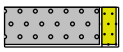
Grind, matig zandig


Grind, sterk zandig

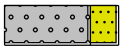
Grind, uiterst zandig

zand


Zand, kleïig

Zand, zwak siltig


Zand, matig siltig

Zand, sterk siltig


Zand, uiterst siltig

veen


Veen, mineraalarm


Veen, zwak kleïig

Veen, sterk kleïig

Veen, zwak zandig

Veen, sterk zandig

klei

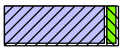
Klei, zwak siltig

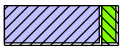
Klei, matig siltig

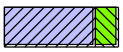
Klei, sterk siltig

Klei, uiterst siltig

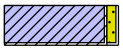
Klei, zwak zandig

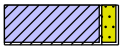
Klei, matig zandig

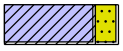
Klei, sterk zandig

leem

Leem, zwak zandig

Leem, sterk zandig

overige toevoegingen


zwak humeus

matig humeus

sterk humeus


zwak grindig

matig grindig

sterk grindig

geur

geen geur

zwakke geur

matige geur

sterke geur

uiterste geur

olie

geen olie-water reactie

zwakke olie-water reactie

matige olie-water reactie

sterke olie-water reactie

uiterste olie-water reactie

p.i.d.-waarde

>0

>1

>10

>100

>1000

>10000

monsters

geroerd monster

ongeroerd monster

volumering

overig

bijzonder bestanddeel

Gemiddeld hoogste grondwaterstand

grondwaterstand

Gemiddeld laagste grondwaterstand


slib


water

peilbuis

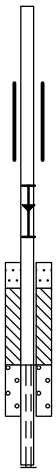

blinde buis

casing

hoogste grondwaterstand
gemiddelde grondwaterstand
laagste grondwaterstand

zand afdichting

bentoniet/mikoliet/klei afdichting

grind afdichting

filter

BIJLAGE 4
TOETSING ANALYSERESULTATEN

Tabel 1: Gemeten gehalten in grond met beoordeling conform de Wet Bodembescherming

Grondmonster		MM BG 1			MM BG 2			MM OG		
Grondsoort		Zand			Zand			Klei		
Zintuiglijke bijmengingen										
Certificaatcode		2020002831			2020002831			2020002831		
Boring(en)		01, 02, 04, 05, 06, 07			08, 09, 10, 11, 12			01, 01, 01, 02, 02, 02		
Traject (m -mv)		0,00 - 0,50			0,00 - 0,50			0,50 - 2,00		
Humus	% ds	5,50			4,10			1,80		
Lutum	% ds	7,40			10,80			8,80		
Datum van toetsing		17-1-2020			17-1-2020			17-1-2020		
Monsterconclusie		Overschrijding Achtergrondwaarde			Overschrijding Achtergrondwaarde			Voldoet aan Achtergrondwaarde		
		Meetw	**GSSD**	**Index**	**Meetw**	**GSSD**	**Index**	**Meetw**	**GSSD**	**Index**
METALEN										
Kobalt	mg/kg ds	6,5	14,4	-0	*9,6*	*17,2*	*0,01*	*9,4*	*19,0*	*0,02*
Nikkel	mg/kg ds	14	28	-0,11	17	29	-0,09	17	32	-0,05
Koper	mg/kg ds	*28*	*44*	*0,03*	*27*	*41*	*0,01*	15	25	-0,1
Zink	mg/kg ds	*270*	*470*	*0,57*	*160*	*253*	*0,19*	*88*	*155*	*0,03*
Molybdeen	mg/kg ds	<1,5	<1,1	-0	<1,5	<1,1	-0	<1,5	<1,1	-0
Cadmium	mg/kg ds	*0,84*	*1,16*	*0,05*	*0,61*	*0,85*	*0,02*	0,3	0,5	-0,01
Barium	mg/kg ds	110	254 (6)		69	127 (6)		70	147 (6)	
Kwik	mg/kg ds	*0,22*	*0,28*	*0*	*0,19*	*0,24*	*0*	0,052	0,067	-0
Lood	mg/kg ds	*170*	*230*	*0,38*	*100*	*131*	*0,17*	27	38	-0,03
PAK										
Naftaleen	mg/kg ds	<0,05	<0,04		<0,05	<0,04		<0,05	<0,04	
Anthraceen	mg/kg ds	0,14	0,14		<0,05	<0,04		<0,05	<0,04	
Fenanthreen	mg/kg ds	0,47	0,47		0,057	0,057		<0,05	<0,04	
Fluorantheen	mg/kg ds	1,4	1,4		0,21	0,21		<0,05	<0,04	
Chryseen	mg/kg ds	0,81	0,81		0,14	0,14		<0,05	<0,04	
Benzo(a)anthraceen	mg/kg ds	0,77	0,77		0,12	0,12		<0,05	<0,04	
Benzo(a)pyreen	mg/kg ds	0,69	0,69		0,11	0,11		<0,05	<0,04	
Benzo(k)fluorantheen	mg/kg ds	0,38	0,38		0,066	0,066		<0,05	<0,04	
Indeno-(1,2,3-c,d)pyreen	mg/kg ds	0,48	0,48		0,087	0,087		<0,05	<0,04	
Benzo(g,h,i)peryleen	mg/kg ds	0,56	0,56		0,077	0,077		<0,05	<0,04	
PAK 10 VROM	mg/kg ds		*5,70*	*0,11*		0,94	-0,01		<0,35	-0,03
GECHLOREERDE KOOLWATERSTOFFEN										
PCB (som 7)	mg/kg ds		0,013	-0,01		<0,012	-0,01		<0,025	0,01
PCB 28	mg/kg ds	<0,001	<0,001		<0,001	<0,002		<0,001	<0,004	
PCB 52	mg/kg ds	<0,001	<0,001		<0,001	<0,002		<0,001	<0,004	
PCB 101	mg/kg ds	<0,001	<0,001		<0,001	<0,002		<0,001	<0,004	
PCB 118	mg/kg ds	<0,001	<0,001		<0,001	<0,002		<0,001	<0,004	
PCB 138	mg/kg ds	0,0014	0,0025		<0,001	<0,002		<0,001	<0,004	
PCB 153	mg/kg ds	0,0015	0,0027		<0,001	<0,002		<0,001	<0,004	
PCB 180	mg/kg ds	0,0013	0,0024		<0,001	<0,002		<0,001	<0,004	
OVERIGE (ORGANISCHE) VERBINDINGEN										
Minerale olie C10 - C12	mg/kg ds	<3	4 (6)		<3	5 (6)		<3	11 (6)	
Minerale olie C10 - C40	mg/kg ds	83	151	-0,01	<35	<60	-0,03	<35	<123	-0,01
Minerale olie C12 - C16	mg/kg ds	<5	6 (6)		<5	9 (6)		<5	18 (6)	
Minerale olie C16 - C21	mg/kg ds	11	20 (6)		<5	9 (6)		<5	18 (6)	
Minerale olie C21 - C30	mg/kg ds	28	51 (6)		<11	19 (6)		<11	39 (6)	
Minerale olie C30 - C35	mg/kg ds	26	47 (6)		5,6	13,7 (6)		<5	18 (6)	
Minerale olie C35 - C40	mg/kg ds	13	24 (6)		<6	10 (6)		<6	21 (6)	
OVERIG										
Gloeirest	% (m/m) ds	94			95,2			97,6		
Droge stof	% m/m	83,1	83,1 (6)		81,2	81,2 (6)		83,7	83,7 (6)	
Lutum	%	7,4			10,8			8,8		
Organische stof (humus)	%	5,5			4,1			1,8		

Tabel 2: Gemeten gehalten in grond met beoordeling conform de Wet Bodembescherming

Grondmonster		BG 01			BG 02			BG 04		
Grondsoort		Zand			Zand			Zand		
Zintuiglijke bijmengingen										
Certificaatcode		2020007879			2020007879			2020007879		
Boring(en)		01			02			04		
Traject (m -mv)		0,00 - 0,50			0,00 - 0,50			0,00 - 0,50		
Humus	% ds	2,10			6,70			4,90		
Lutum	% ds	10,80			7,30			3,90		
Datum van toetsing		28-1-2020			28-1-2020			28-1-2020		
Monsterconclusie		Overschrijding Achtergrondwaarde			Overschrijding Interventiewaarde			Overschrijding Achtergrondwaarde		
		Meetw	**GSSD**	**Index**	**Meetw**	**GSSD**	**Index**	**Meetw**	**GSSD**	**Index**
METALEN										
Zink	mg/kg ds	*100*	*164*	*0,04*	**500**	**854**	**1,23**	*83*	*168*	*0,05*
OVERIG										
Gloeirest	% (m/m) ds	97,1			92,8			94,8		
Droge stof	% m/m	84	84 (6)		81	81 (6)		81,3	81,3 (6)	
Lutum	%	10,8			7,3			3,9		
Organische stof (humus)	%	2,1			6,7			4,9		

Tabel 3: Gemeten gehalten in grond met beoordeling conform de Wet Bodembescherming

Grondmonster		BG 05			BG 06			BG 07		
Grondsoort		Zand			Zand			Zand		
Zintuiglijke bijmengingen										
Certificaatcode		2020007879			2020007879			2020007879		
Boring(en)		05			06			07		
Traject (m -mv)		0,00 - 0,50			0,00 - 0,50			0,00 - 0,50		
Humus	% ds	3,90			3,00			10,70		
Lutum	% ds	4,90			10,70			7,70		
Datum van toetsing		28-1-2020			28-1-2020			28-1-2020		
Monsterconclusie		Overschrijding Achtergrondwaarde			Overschrijding Achtergrondwaarde			Overschrijding Achtergrondwaarde		
		Meetw	**GSSD**	**Index**	**Meetw**	**GSSD**	**Index**	**Meetw**	**GSSD**	**Index**
METALEN										
Zink	mg/kg ds	*150*	*298*	*0,27*	*180*	*291*	*0,26*	*400*	*628*	*0,84*
OVERIG										
Gloeirest	% (m/m) ds	95,8			96,3			88,8		
Droge stof	% m/m	87,3	87,3 (6)		82	82 (6)		74,2	74,2 (6)	
Lutum	%	4,9			10,7			7,7		
Organische stof (humus)	%	3,9			3			10,7		

----------	: Geen toetsnorm aanwezig
<	: kleiner dan de detectielimiet
8,88	: <= Achtergrondwaarde
<=T	: Kleiner of gelijk aan Tussenwaarde
8,88	: <= Interventiewaarde
8,88	: > Interventiewaarde
6	: Heeft geen normwaarde
#	: verhoogde rapportagegrens
GSSD	: Gestandaardiseerde meetwaarde
Index	: (GSSD - AW) / (I - AW)

- Getoetst via de BoToVa service, versie 3.0.0 -

Tabel 4: Normwaarden conform de Wet Bodembescherming

		AW	WO	IND	I
METALEN					
Cadmium	mg/kg ds	0,6	1,2	4,3	13
Kobalt	mg/kg ds	15	35	190	190
Koper	mg/kg ds	40	54	190	190
Kwik	mg/kg ds	0,15	0,83	4,8	36
Lood	mg/kg ds	50	210	530	530
Molybdeen	mg/kg ds	1,5	88	190	190
Nikkel	mg/kg ds	35	39	100	100
Zink	mg/kg ds	140	200	720	720
PAK					
PAK 10 VROM	mg/kg ds	1,5	6,8	40	40
GECHLOREERDE KOOLWATERSTOFFEN					
PCB (som 7)	mg/kg ds	0,02	0,04	0,5	1
OVERIGE (ORGANISCHE) VERBINDINGEN					
Minerale olie C10 - C40	mg/kg ds	190	190	500	5000

Tabel 5: Gemeten concentraties in grondwater met beoordeling conform de Wet Bodembescherming

Watermonster		01-1-1		
Datum		17-1-2020		
Filterdiepte (m -mv)		3,00 - 4,00		
Datum van toetsing		28-1-2020		
Monsterconclusie		Voldoet aan Streefwaarde		
		Meetw	**GSSD**	**Index**
METALEN				
Kobalt	µg/l	<2	<1	-0,24
Nikkel	µg/l	3,8	3,8	-0,19
Koper	µg/l	2,1	2,1	-0,22
Zink	µg/l	20	20	-0,06
Molybdeen	µg/l	<2	<1	-0,01
Cadmium	µg/l	<0,2	<0,1	-0,05
Barium	µg/l	38	38	-0,02
Kwik	µg/l	<0,05	<0,04	-0,04
Lood	µg/l	<2	<1	-0,23
AROMATISCHE VERBINDINGEN				
BTEX (som)	µg/l	<0,9		
Benzeen	µg/l	<0,2	<0,1	-0
Ethylbenzeen	µg/l	<0,2	<0,1	-0,03
Tolueen	µg/l	0,35	0,35	-0,01
Xylenen (som)	µg/l		<0,21	0
meta-/para-Xyleen (som)	µg/l	<0,2	<0,1	
ortho-Xyleen	µg/l	<0,1	<0,1	
Styreen (Vinylbenzeen)	µg/l	<0,2	<0,1	-0,02
Som 16 Aromatische oplosmiddelen	µg/l		0,98[2,14]	
PAK				
Naftaleen	µg/l	<0,02	<0,01	0
PAK 10 VROM	-		<0,00020[11]	
GECHLOREERDE KOOLWATERSTOFFEN				
CKW (som)	µg/l	<1,6		
1,3-Dichloorpropaan	µg/l	<0,2	<0,1	
1,1-Dichloorpropaan	µg/l	<0,2	<0,1	
Dichloorpropaan	µg/l		<0,42	-0
Dichloorpropanen (0,7 som, 1,1+1,2+1,3)	µg/l	0,42		
cis + trans-1,2-Dichlooretheen	µg/l		<0,14	0,01
1,1-Dichlooretheen	µg/l	<0,1	<0,1	0,01
cis-1,2-Dichlooretheen	µg/l	<0,1	<0,1	
trans-1,2-Dichlooretheen	µg/l	<0,1	<0,1	
Dichloormethaan	µg/l	<0,2	<0,1	0
Trichloormethaan (Chloroform)	µg/l	<0,2	<0,1	-0,01
Tribroommethaan (bromoform)	µg/l	<0,2	<0,1[14]	
Tetrachloormethaan (Tetra)	µg/l	<0,1	<0,1	0,01
1,1-Dichloorethaan	µg/l	<0,2	<0,1	-0,01
1,2-Dichloorethaan	µg/l	<0,2	<0,1	-0,02
1,2-Dichloorpropaan	µg/l	<0,2	<0,1	
1,1,1-Trichloorethaan	µg/l	<0,1	<0,1	0
1,1,2-Trichloorethaan	µg/l	<0,1	<0,1	0
Trichlooretheen (Tri)	µg/l	<0,2	<0,1	-0,05
Tetrachlooretheen (Per)	µg/l	<0,1	<0,1	0
Vinylchloride	µg/l	<0,1	<0,1	0,02
OVERIGE (ORGANISCHE) VERBINDINGEN				
Minerale olie C10 - C12	µg/l	<10	7[6]	
Minerale olie C10 - C40	µg/l	<50	<35	-0,03
Minerale olie C12 - C16	µg/l	<10	7[6]	
Minerale olie C16 - C21	µg/l	<10	7[6]	
Minerale olie C21 - C30	µg/l	<15	11[6]	
Minerale olie C30 - C35	µg/l	<10	7[6]	
Minerale olie C35 - C40	µg/l	<10	7[6]	

---------- : Geen toetsnorm aanwezig
< : kleiner dan de detectielimiet
8,88 : <= Streefwaarde
8,88 : > Streefwaarde
8,88 : > Interventiewaarde
>T : Groter dan Tussenwaarde
11 : Enkele parameters ontbreken in de berekening van de somfractie
14 : Streefwaarde ontbreekt zorgplicht van toepassing
2 : Enkele parameters ontbreken in de som
6 : Heeft geen normwaarde
: verhoogde rapportagegrens
GSSD : Gestandaardiseerde meetwaarde
Index : (GSSD - S) / (I - S)

- Getoetst via de BoToVa service, versie 3.0.0 -

Tabel 6: Normwaarden conform de Wet Bodembescherming

		S	S Diep	Indicatief	I
METALEN					
Barium	µg/l	50	200		625
Cadmium	µg/l	0,4	0,06		6
Kobalt	µg/l	20	0,7		100
Koper	µg/l	15	1,3		75
Kwik	µg/l	0,05	0,01		0,3
Lood	µg/l	15	1,7		75
Molybdeen	µg/l	5	3,6		300
Nikkel	µg/l	15	2,1		75
Zink	µg/l	65	24		800
AROMATISCHE VERBINDINGEN					
Benzeen	µg/l	0,2			30
Ethylbenzeen	µg/l	4			150
Xylenen (som)	µg/l	0,2			70
Styreen (Vinylbenzeen)	µg/l	6			300
Tolueen	µg/l	7			1000
Som 16 Aromatische oplosmiddelen	µg/l			150	
PAK					
Naftaleen	µg/l	0,01			70
GECHLOREERDE KOOLWATERSTOFFEN					
1,1,1-Trichloorethaan	µg/l	0,01			300
1,1,2-Trichloorethaan	µg/l	0,01			130
1,1-Dichloorethaan	µg/l	7			900
1,1-Dichlooretheen	µg/l	0,01			10
1,2-Dichloorethaan	µg/l	7			400
Vinylchloride	µg/l	0,01			5
Dichloormethaan	µg/l	0,01			1000
Dichloorpropaan	µg/l	0,8			80
cis + trans-1,2-Dichlooretheen	µg/l	0,01			20
Tetrachlooretheen (Per)	µg/l	0,01			40
Tetrachloormethaan (Tetra)	µg/l	0,01			10
Tribroommethaan (bromoform)	µg/l				630
Trichlooretheen (Tri)	µg/l	24			500
Trichloormethaan (Chloroform)	µg/l	6			400
OVERIGE (ORGANISCHE) VERBINDINGEN					
Minerale olie C10 - C40	µg/l	50			600

BIJLAGE 5
ANALYSECERTIFICATEN

Lycens
T.a.v. Bjorn Franke
Deventerstraat 10
7570 AH OLDENZAAL

Analysecertificaat

Datum: 14-Jan-2020

Hierbij ontvangt u de resultaten van het navolgende laboratoriumonderzoek.

Certificaatnummer/Versie	2020002831/1
Uw project/verslagnummer	2019-0566
Uw projectnaam	Dorpsstraat 2 te Niftrik
Uw ordernummer	
Monster(s) ontvangen	09-Jan-2020

Dit certificaat mag uitsluitend in zijn geheel worden gereproduceerd.
De analyse resultaten hebben alleen betrekking op het beproefde object.

De grondmonsters worden tot 4 weken na datum ontvangst bewaard en watermonsters tot 2 weken na datum ontvangst. Zonder tegenbericht worden de monsters nadien afgevoerd.
Indien de monsters langer bewaard dienen te blijven verzoeken wij U dit exemplaar uiterlijk 1 werkdag voor afloop van de standaardbewaarperiode ondertekend aan ons te retourneren. Voor de kosten van het langer bewaren van monsters verwijzen wij naar de prijslijst.

Bewaren tot:
Datum: Naam: Handtekening:

Wij vertrouwen erop uw opdracht hiermee naar verwachting te hebben uitgevoerd, mocht U naar aanleiding van dit analysecertificaat nog vragen hebben verzoeken wij U contact op te nemen met de afdeling Verkoop en Advies.

Met vriendelijke groet,

Eurofins Analytico B.V.

Ing. A. Veldhuizen
Technical Manager

Eurofins Analytico B.V.

Gildeweg 42-46
3771 NB Barneveld
P.O. Box 459
3770 AL Barneveld NL

Tel. +31 (0)34 242 63 00
Fax +31 (0)34 242 63 99
E-mail info-env@eurofins.nl
Site www.eurofins.nl

BNP Paribas S.A. 227 9245 25
IBAN: NL71BNPA0227924525
BIC: BNPANL2A
KvK/CoC No. 09088623
BTW/VAT No. NL 8043.14.883.B01

Eurofins Analytico B.V. is ISO 14001: 2015 gecertificeerd door TÜV en erkend door het Vlaamse Gewest (OVAM en Dep. Omgeving), het Brusselse Gewest (BIM), het Waalse Gewest (DGRNE-OWD) en door de overheid van Luxemburg (MEV).

eurofins — analytico®

Analysecertificaat

Uw project/verslagnummer	2019-0566	Certificaatnummer/Versie	2020002831/1
Uw projectnaam	Dorpsstraat 2 te Niftrik	Startdatum	09-Jan-2020
Uw ordernummer		Rapportagedatum	14-Jan-2020/12:35
		Bijlage	A,B,C
Monsternemer	E.C. Karperien	Pagina	1/2
Monstermatrix	Grond (AS3000)		

	Analyse	Eenheid	1	2	3
	Voorbehandeling				
	Cryogeen malen AS3000		Uitgevoerd	Uitgevoerd	Uitgevoerd
	Bodemkundige analyses				
S	Droge stof	% (m/m)	83.1	81.2	83.7
S	Organische stof	% (m/m) ds	5.5	4.1	1.8
	Gloeirest	% (m/m) ds	94.0	95.2	97.6
S	Korrelgrootte < 2 µm (Lutum)	% (m/m) ds	7.4	10.8	8.8
	Metalen				
S	Barium (Ba)	mg/kg ds	110	69	70
S	Cadmium (Cd)	mg/kg ds	0.84	0.61	0.30
S	Kobalt (Co)	mg/kg ds	6.5	9.6	9.4
S	Koper (Cu)	mg/kg ds	28	27	15
S	Kwik (Hg)	mg/kg ds	0.22	0.19	0.052
S	Molybdeen (Mo)	mg/kg ds	<1.5	<1.5	<1.5
S	Nikkel (Ni)	mg/kg ds	14	17	17
S	Lood (Pb)	mg/kg ds	170	100	27
S	Zink (Zn)	mg/kg ds	270	160	88
	Minerale olie				
	Minerale olie (C10-C12)	mg/kg ds	<3.0	<3.0	<3.0
	Minerale olie (C12-C16)	mg/kg ds	<5.0	<5.0	<5.0
	Minerale olie (C16-C21)	mg/kg ds	11	<5.0	<5.0
	Minerale olie (C21-C30)	mg/kg ds	28	<11	<11
	Minerale olie (C30-C35)	mg/kg ds	26	5.6	<5.0
	Minerale olie (C35-C40)	mg/kg ds	13	<6.0	<6.0
S	Minerale olie totaal (C10-C40)	mg/kg ds	83	<35	<35
	Chromatogram olie (GC)		Zie bijl.		
	Polychloorbifenylen, PCB				
S	PCB 28	mg/kg ds	<0.0010	<0.0010	<0.0010
S	PCB 52	mg/kg ds	<0.0010	<0.0010	<0.0010
S	PCB 101	mg/kg ds	<0.0010	<0.0010	<0.0010

Nr.	Monsteromschrijving	Datum monstername	Monster nr.
1	MM BG 1	09-Jan-2020	11136963
2	MM BG 2	09-Jan-2020	11136964
3	MM OG	09-Jan-2020	11136965

Q: door RvA geaccrediteerde verrichting
A: AP04 erkende verrichting
S: AS SIKB erkende verrichting
V: VLAREL erkende verrichting

Eurofins Analytico B.V.
Gildeweg 42-46
3771 NB Barneveld
P.O. Box 459
3770 AL Barneveld NL
Tel. +31 (0)34 242 63 00
Fax +31 (0)34 242 63 99
E-mail info-env@eurofins.nl
Site www.eurofins.nl
BNP Paribas S.A. 227 9245 25
IBAN: NL71BNPA0227924525
BIC: BNPANL2A
KvK/CoC No. 09088623
BTW/VAT No. NL 8043.14.883.B01

Dit certificaat mag uitsluitend in zijn geheel worden gereproduceerd.
Eurofins Analytico B.V. is ISO 14001: 2015 gecertificeerd door TÜV en erkend door het Vlaamse Gewest (OVAM en Dep. Omgeving), het Brusselse Gewest (BIM), het Waalse Gewest (DGRNE-OWD) en door de overheid van Luxemburg (MEV).
TESTEN RvA L010

Analysecertificaat

Uw project/verslagnummer	2019-0566	Certificaatnummer/Versie	2020002831/1
Uw projectnaam	Dorpsstraat 2 te Niftrik	Startdatum	09-Jan-2020
Uw ordernummer		Rapportagedatum	14-Jan-2020/12:35
		Bijlage	A,B,C
Monsternemer	E.C. Karperien	Pagina	2/2
Monstermatrix	Grond (AS3000)		

	Analyse	Eenheid	1	2	3
S	PCB 118	mg/kg ds	<0.0010	<0.0010	<0.0010
S	PCB 138	mg/kg ds	0.0014 2)	<0.0010	<0.0010
S	PCB 153	mg/kg ds	0.0015	<0.0010	<0.0010
S	PCB 180	mg/kg ds	0.0013	<0.0010	<0.0010
S	PCB (som 7) (factor 0,7)	mg/kg ds	0.0070	0.0049 1)	0.0049 1)
	Polycyclische Aromatische Koolwaterstoffen, PAK				
S	Naftaleen	mg/kg ds	<0.050	<0.050	<0.050
S	Fenanthreen	mg/kg ds	0.47	0.057	<0.050
S	Anthraceen	mg/kg ds	0.14	<0.050	<0.050
S	Fluorantheen	mg/kg ds	1.4	0.21	<0.050
S	Benzo(a)anthraceen	mg/kg ds	0.77	0.12	<0.050
S	Chryseen	mg/kg ds	0.81	0.14	<0.050
S	Benzo(k)fluorantheen	mg/kg ds	0.38	0.066	<0.050
S	Benzo(a)pyreen	mg/kg ds	0.69	0.11	<0.050
S	Benzo(ghi)peryleen	mg/kg ds	0.56	0.077	<0.050
S	Indeno(123-cd)pyreen	mg/kg ds	0.48	0.087	<0.050
S	PAK VROM (10) (factor 0,7)	mg/kg ds	5.7	0.93	0.35 1)

Nr.	Monsteromschrijving	Datum monstername	Monster nr.
1	MM BG 1	09-Jan-2020	11136963
2	MM BG 2	09-Jan-2020	11136964
3	MM OG	09-Jan-2020	11136965

Q: door RvA geaccrediteerde verrichting
A: AP04 erkende verrichting
S: AS SIKB erkende verrichting
V: VLAREL erkende verrichting

Akkoord
Pr.coörd.
VA

Dit certificaat mag uitsluitend in zijn geheel worden gereproduceerd.
Eurofins Analytico B.V. is ISO 14001: 2015 gecertificeerd door TÜV en erkend door het Vlaamse Gewest (OVAM en Dep. Omgeving), het Brusselse Gewest (BIM), het Waalse Gewest (DGRNE-OWD) en door de overheid van Luxemburg (MEV).

TESTEN
RvA L010

Eurofins Analytico B.V.
Gildeweg 42-46
3771 NB Barneveld
P.O. Box 459
3770 AL Barneveld NL
Tel. +31 (0)34 242 63 00
Fax +31 (0)34 242 63 99
E-mail info-env@eurofins.nl
Site www.eurofins.nl
BNP Paribas S.A. 227 9245 25
IBAN: NL71BNPA0227924525
BIC: BNPANL2A
KvK/CoC No. 09088623
BTW/VAT No. NL 8043.14.883.B01

Bijlage (A) met deelmonsterinformatie behorende bij analysecertificaat 2020002831/1

Monster nr.	Boornr	Omschrijving	Van	Tot	Barcode	Monstername ID/Monsteromsch.
11136963	01	1	0	50	0537798855	MM BG 1
11136963	02	1	0	50	0537798849	MM BG 1
11136963	04	1	0	50	0537799337	MM BG 1
11136963	05	1	0	50	0537799334	MM BG 1
11136963	06	1	0	50	0537799335	MM BG 1
11136963	07	1	0	50	0537799328	MM BG 1
11136964	11	1	0	50	0537799338	MM BG 2
11136964	12	1	0	50	0537799318	MM BG 2
11136964	08	1	0	50	0537799336	MM BG 2
11136964	09	1	0	50	0537799340	MM BG 2
11136964	10	1	0	50	0537799332	MM BG 2
11136965	01	2	50	100	0537798842	MM 0G
11136965	01	3	100	150	0537798860	MM 0G
11136965	01	4	150	200	0537798859	MM 0G
11136965	02	2	50	100	0537798840	MM 0G
11136965	02	3	100	150	0537798856	MM 0G
11136965	02	4	150	200	0537798853	MM 0G

Eurofins Analytico B.V.

Gildeweg 42-46
3771 NB Barneveld
P.O. Box 459
3770 AL Barneveld NL

Tel. +31 (0)34 242 63 00
Fax +31 (0)34 242 63 99
E-mail info-env@eurofins.nl
Site www.eurofins.nl

BNP Paribas S.A. 227 9245 25
IBAN: NL71BNPA0227924525
BIC: BNPANL2A
KvK/CoC No. 09088623
BTW/VAT No. NL 8043.14.883.B01

Eurofins Analytico B.V. is ISO 14001: 2015 gecertificeerd door TÜV en erkend door het Vlaamse Gewest (OVAM en Dep. Omgeving), het Brusselse Gewest (BIM), het Waalse Gewest (DGRNE-OWD) en door de overheid van Luxemburg (MEV).

Bijlage (B) met opmerkingen behorende bij analysecertificaat 2020002831/1

Opmerking 1)

De toetswaarde van de som is gelijk aan de sommatie van 0,7*RG

Opmerking 2)

PCB 138 kan positief beïnvloed worden door PCB 163.

Eurofins Analytico B.V.

Gildeweg 42-46
3771 NB Barneveld
P.O. Box 459
3770 AL Barneveld NL

Tel. +31 (0)34 242 63 00
Fax +31 (0)34 242 63 99
E-mail info-env@eurofins.nl
Site www.eurofins.nl

BNP Paribas S.A. 227 9245 25
IBAN: NL71BNPA0227924525
BIC: BNPANL2A
KvK/CoC No. 09088623
BTW/VAT No. NL 8043.14.883.B01

Eurofins Analytico B.V. is ISO 14001: 2015 gecertificeerd door TÜV en erkend door het Vlaamse Gewest (OVAM en Dep. Omgeving), het Brusselse Gewest (BIM), het Waalse Gewest (DGRNE-OWD) en door de overheid van Luxemburg (MEV).

Bijlage (C) met methodeverwijzingen behorende bij analysecertificaat 2020002831/1

Analyse	Methode	Techniek	Methode referentie
Voorbehandeling			
Cryogeen malen	W0106	Voorbehandeling	Cf. AS3000
Bodemkundige analyses			
Droge Stof	W0104	Gravimetrie	Cf. pb 3010-2 en gw. NEN-EN 15934
Organische stof (gloeiverlies)	W0109	Gravimetrie	Cf. pb 3010-3 en cf. NEN 5754
Korrelgrootte < 2 µm (lutum)	W0171	Sedimentatie	Cf. pb 3010-4 en gw. NEN 5753
Metalen			
Barium (Ba)	W0423	ICP-MS	Cf. pb 3010-5 en cf. NEN-EN-ISO 17294-2
Cadmium (Cd)	W0423	ICP-MS	Cf. pb 3010-5 en cf. NEN-EN-ISO 17294-2
Kobalt (Co)	W0423	ICP-MS	Cf. pb 3010-5 en cf. NEN-EN-ISO 17294-2
Koper (Cu)	W0423	ICP-MS	Cf. pb 3010-5 en cf. NEN-EN-ISO 17294-2
Kwik (Hg)	W0423	ICP-MS	Cf. pb 3010-5 en cf. NEN-EN-ISO 17294-2
Molybdeen (Mo)	W0423	ICP-MS	Cf. pb 3010-5 en cf. NEN-EN-ISO 17294-2
Nikkel (Ni)	W0423	ICP-MS	Cf. pb 3010-5 en cf. NEN-EN-ISO 17294-2
Lood (Pb)	W0423	ICP-MS	Cf. pb 3010-5 en cf. NEN-EN-ISO 17294-2
Zink (Zn)	W0423	ICP-MS	Cf. pb 3010-5 en cf. NEN-EN-ISO 17294-2
Minerale olie			
Minerale Olie (C10-C40)	W0202	GC-FID	Cf. pb 3010-7 en gw. NEN-EN-ISO 16703
Chromatogram MO (GC)	W0202	GC-FID	Gelijkw. NEN-EN-ISO 16703
Polychloorbifenylen, PCB			
PCB (7)	W0271	GC-MS	Cf. pb 3010-8 en gw. NEN 6980
Polycyclische Aromatische Koolwaterstoffen, PAK			
PAK som AS3000/AP04	W0271	GC-MS	Cf. pb. 3010-6 en gw. NEN-ISO 18287
PAK (10) (VROM)	W0271	GC-MS	Cf. pb. 3010-6 en gw. NEN-ISO 18287

Nadere informatie over de toegepaste onderzoeksmethoden alsmede een classificatie van de meetonzekerheid staan vermeld in ons overzicht "Specificaties analysemethoden", versie juni 2019.

Eurofins Analytico B.V.

Gildeweg 42-46
3771 NB Barneveld
P.O. Box 459
3770 AL Barneveld NL

Tel. +31 (0)34 242 63 00
Fax +31 (0)34 242 63 99
E-mail info-env@eurofins.nl
Site www.eurofins.nl

BNP Paribas S.A. 227 9245 25
IBAN: NL71BNPA0227924525
BIC: BNPANL2A
KvK/CoC No. 09088623
BTW/VAT No. NL 8043.14.883.B01

Eurofins Analytico B.V. is ISO 14001: 2015 gecertificeerd door TÜV en erkend door het Vlaamse Gewest (OVAM en Dep. Omgeving), het Brusselse Gewest (BIM), het Waalse Gewest (DGRNE-OWD) en door de overheid van Luxemburg (MEV).

eurofins | — analytics

Chromatogram TPH/ Mineral Oil

Sample ID.: 11136963
Certificate no.: 2020002831
Sample description.: MM BG 1
V

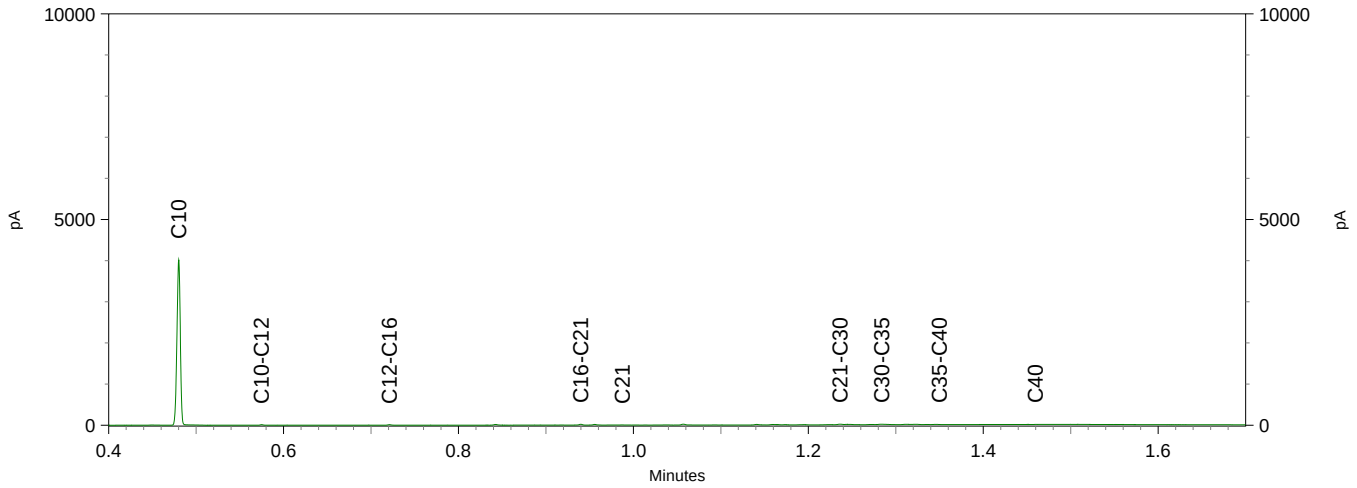

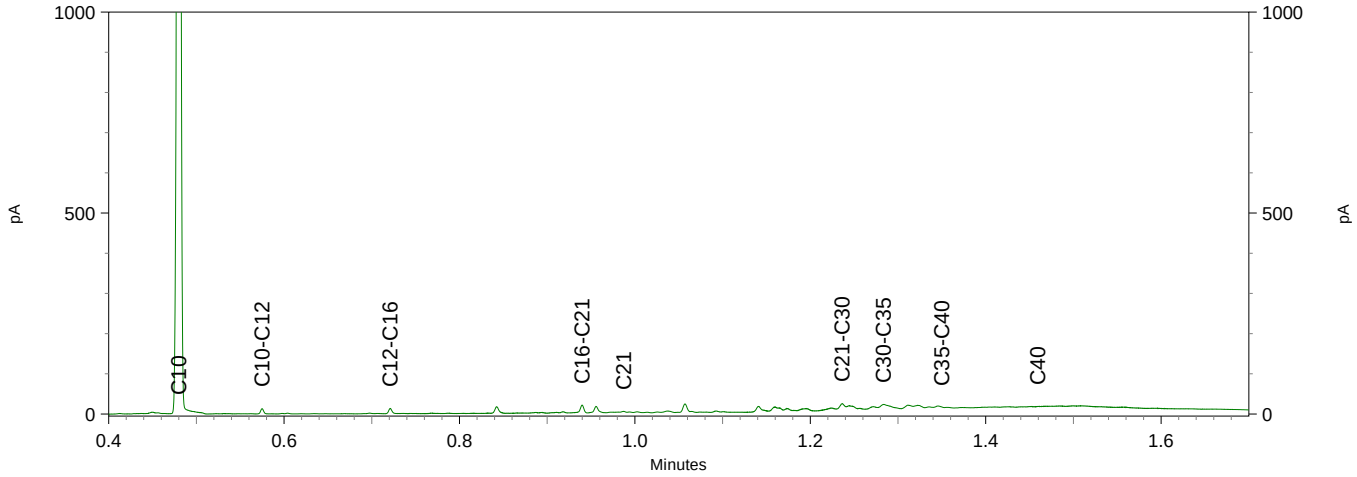

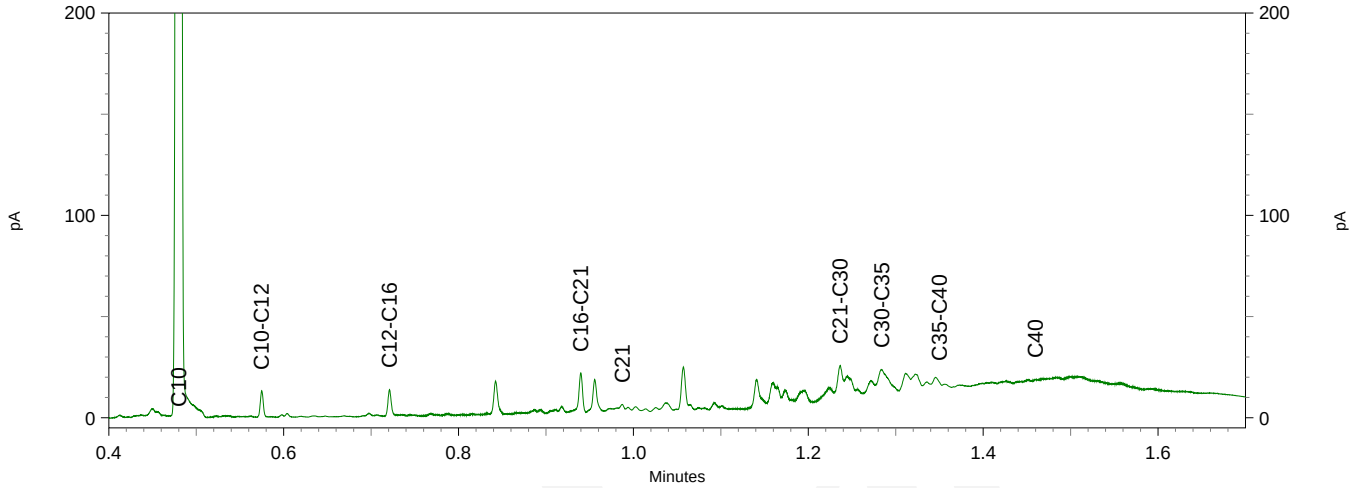

Lycens
T.a.v. Bjorn Franke
Deventerstraat 10
7570 AH OLDENZAAL

Analysecertificaat

Datum: 27-Jan-2020

Hierbij ontvangt u de resultaten van het navolgende laboratoriumonderzoek.

Certificaatnummer/Versie	2020007879/1
Uw project/verslagnummer	2019-0566
Uw projectnaam	Dorpsstraat 2 te Niftrik
Uw ordernummer	
Monster(s) ontvangen	09-Jan-2020

Dit certificaat mag uitsluitend in zijn geheel worden gereproduceerd.
De analyse resultaten hebben alleen betrekking op het beproefde object.

De grondmonsters worden tot 4 weken na datum ontvangst bewaard en watermonsters tot 2 weken na datum ontvangst. Zonder tegenbericht worden de monsters nadien afgevoerd.
Indien de monsters langer bewaard dienen te blijven verzoeken wij U dit exemplaar uiterlijk 1 werkdag voor afloop van de standaardbewaarperiode ondertekend aan ons te retourneren. Voor de kosten van het langer bewaren van monsters verwijzen wij naar de prijslijst.

Bewaren tot:
Datum: Naam: Handtekening:

Wij vertrouwen erop uw opdracht hiermee naar verwachting te hebben uitgevoerd, mocht U naar aanleiding van dit analysecertificaat nog vragen hebben verzoeken wij U contact op te nemen met de afdeling Verkoop en Advies.

Met vriendelijke groet,

Eurofins Analytico B.V.

Ing. A. Veldhuizen
Technical Manager

Eurofins Analytico B.V.

Gildeweg 42-46
3771 NB Barneveld
P.O. Box 459
3770 AL Barneveld NL

Tel. +31 (0)34 242 63 00
Fax +31 (0)34 242 63 99
E-mail info-env@eurofins.nl
Site www.eurofins.nl

BNP Paribas S.A. 227 9245 25
IBAN: NL71BNPA0227924525
BIC: BNPANL2A
KvK/CoC No. 09088623
BTW/VAT No. NL 8043.14.883.B01

Eurofins Analytico B.V. is ISO 14001: 2015 gecertificeerd door TÜV en erkend door het Vlaamse Gewest (OVAM en Dep. Omgeving), het Brusselse Gewest (BIM), het Waalse Gewest (DGRNE-OWD) en door de overheid van Luxemburg (MEV).

Analysecertificaat

Uw project/verslagnummer	2019-0566	Certificaatnummer/Versie	2020007879/1
Uw projectnaam	Dorpsstraat 2 te Niftrik	Startdatum	20-Jan-2020
Uw ordernummer		Rapportagedatum	27-Jan-2020/17:09
		Bijlage	A,C
Monsternemer	E.C. Karperien	Pagina	1/2
Monstermatrix	Grond (AS3000)		

	Analyse	Eenheid	1	2	3	4	5
	Voorbehandeling						
	Cryogeen malen AS3000		Uitgevoerd	Uitgevoerd	Uitgevoerd	Uitgevoerd	Uitgevoerd
	Bodemkundige analyses						
	Malen m.b.v. Kaakbreker en spleet verdeler (1kg)					Uitgevoerd	
S	Droge stof	% (m/m)	84.0	81.0	81.3	87.3	82.0
S	Organische stof	% (m/m) ds	2.1	6.7	4.9	3.9	3.0
	Gloeirest	% (m/m) ds	97.1	92.8	94.8	95.8	96.3
S	Korrelgrootte < 2 µm (Lutum)	% (m/m) ds	10.8	7.3	3.9	4.9	10.7
	Metalen						
S	Zink (Zn)	mg/kg ds	100	500	83	150	180

Nr.	Monsteromschrijving	Datum monstername	Monster nr.
1	BG 01	09-Jan-2020	11152930
2	BG 02	09-Jan-2020	11152931
3	BG 04	09-Jan-2020	11152932
4	BG 05	09-Jan-2020	11152933
5	BG 06	09-Jan-2020	11152934

Q: door RvA geaccrediteerde verrichting
A: AP04 erkende verrichting
S: AS SIKB erkende verrichting
V: VLAREL erkende verrichting

Eurofins Analytico B.V.

Gildeweg 42-46
3771 NB Barneveld
P.O. Box 459
3770 AL Barneveld NL

Tel. +31 (0)34 242 63 00
Fax +31 (0)34 242 63 99
E-mail info-env@eurofins.nl
Site www.eurofins.nl

BNP Paribas S.A. 227 9245 25
IBAN: NL71BNPA0227924525
BIC: BNPANL2A
KvK/CoC No. 09088623
BTW/VAT No. NL 8043.14.883.B01

Dit certificaat mag uitsluitend in zijn geheel worden gereproduceerd.
Eurofins Analytico B.V. is ISO 14001: 2015 gecertificeerd door TÜV en erkend door het Vlaamse Gewest (OVAM en Dep. Omgeving), het Brusselse Gewest (BIM), het Waalse Gewest (DGRNE-OWD) en door de overheid van Luxemburg (MEV).

TESTEN
RvA L010

Analysecertificaat

Uw project/verslagnummer	2019-0566	Certificaatnummer/Versie	2020007879/1
Uw projectnaam	Dorpsstraat 2 te Niftrik	Startdatum	20-Jan-2020
Uw ordernummer		Rapportagedatum	27-Jan-2020/17:09
		Bijlage	A,C
Monsternemer	E.C. Karperien	Pagina	2/2
Monstermatrix	Grond (AS3000)		

	Analyse	Eenheid	6
	Voorbehandeling		
	Cryogeen malen AS3000		Uitgevoerd
	Bodemkundige analyses		
S	Droge stof	% (m/m)	74.2
S	Organische stof	% (m/m) ds	10.7
	Gloeirest	% (m/m) ds	88.8
S	Korrelgrootte < 2 µm (Lutum)	% (m/m) ds	7.7
	Metalen		
S	Zink (Zn)	mg/kg ds	400

Nr.	Monsteromschrijving	Datum monstername	Monster nr.
6	BG 07	09-Jan-2020	11152935

Q: door RvA geaccrediteerde verrichting
A: AP04 erkende verrichting
S: AS SIKB erkende verrichting
V: VLAREL erkende verrichting

Akkoord
Pr.coörd.
JO

Eurofins Analytico B.V.

Gildeweg 42-46
3771 NB Barneveld
P.O. Box 459
3770 AL Barneveld NL

Tel. +31 (0)34 242 63 00
Fax +31 (0)34 242 63 99
E-mail info-env@eurofins.nl
Site www.eurofins.nl

BNP Paribas S.A. 227 9245 25
IBAN: NL71BNPA0227924525
BIC: BNPANL2A
KvK/CoC No. 09088623
BTW/VAT No. NL 8043.14.883.B01

Dit certificaat mag uitsluitend in zijn geheel worden gereproduceerd.
Eurofins Analytico B.V. is ISO 14001: 2015 gecertificeerd door TÜV en erkend door het Vlaamse Gewest (OVAM en Dep. Omgeving), het Brusselse Gewest (BIM), het Waalse Gewest (DGRNE-OWD) en door de overheid van Luxemburg (MEV).

TESTEN
RvA L010

Bijlage (A) met deelmonsterinformatie behorende bij analysecertificaat 2020007879/1

Monster nr.	Boornr	Omschrijving	Van	Tot	Barcode	Monstername ID/Monsteromsch.
11152930	01	1	0	50	0537798855	BG 01
11152931	02	1	0	50	0537798849	BG 02
11152932	04	1	0	50	0537799337	BG 04
11152933	05	1	0	50	0537799334	BG 05
11152934	06	1	0	50	0537799335	BG 06
11152935	07	1	0	50	0537799328	BG 07

Eurofins Analytico B.V.

Gildeweg 42-46
3771 NB Barneveld
P.O. Box 459
3770 AL Barneveld NL

Tel. +31 (0)34 242 63 00
Fax +31 (0)34 242 63 99
E-mail info-env@eurofins.nl
Site www.eurofins.nl

BNP Paribas S.A. 227 9245 25
IBAN: NL71BNPA0227924525
BIC: BNPANL2A
KvK/CoC No. 09088623
BTW/VAT No. NL 8043.14.883.B01

Eurofins Analytico B.V. is ISO 14001: 2015 gecertificeerd door TÜV en erkend door het Vlaamse Gewest (OVAM en Dep. Omgeving), het Brusselse Gewest (BIM), het Waalse Gewest (DGRNE-OWD) en door de overheid van Luxemburg (MEV).

Bijlage (C) met methodeverwijzingen behorende bij analysecertificaat 2020007879/1

Analyse	Methode	Techniek	Methode referentie
Voorbehandeling			
Cryogeen malen	W0106	Voorbehandeling	Cf. AS3000
Bodemkundige analyses			
Malen kaakbreker (1kg)	W0101	Voorbehandeling	NEN-EN 16179
Droge Stof	W0104	Gravimetrie	Cf. pb 3010-2 en gw. NEN-EN 15934
Organische stof (gloeiverlies)	W0109	Gravimetrie	Cf. pb 3010-3 en cf. NEN 5754
Korrelgrootte < 2 µm (lutum)	W0171	Sedimentatie	Cf. pb 3010-4 en gw. NEN 5753
Metalen			
Zink (Zn)	W0423	ICP-MS	Cf. pb 3010-5 en cf. NEN-EN-ISO 17294-2

Nadere informatie over de toegepaste onderzoeksmethoden alsmede een classificatie van de meetonzekerheid staan vermeld in ons overzicht "Specificaties analysemethoden", versie juni 2019.

Eurofins Analytico B.V.

Gildeweg 42-46
3771 NB Barneveld
P.O. Box 459
3770 AL Barneveld NL

Tel. +31 (0)34 242 63 00
Fax +31 (0)34 242 63 99
E-mail info-env@eurofins.nl
Site www.eurofins.nl

BNP Paribas S.A. 227 9245 25
IBAN: NL71BNPA0227924525
BIC: BNPANL2A
KvK/CoC No. 09088623
BTW/VAT No. NL 8043.14.883.B01

Eurofins Analytico B.V. is ISO 14001: 2015 gecertificeerd door TÜV en erkend door het Vlaamse Gewest (OVAM en Dep. Omgeving), het Brusselse Gewest (BIM), het Waalse Gewest (DGRNE-OWD) en door de overheid van Luxemburg (MEV).

Lycens
T.a.v. Bjorn Franke
Deventerstraat 10
7570 AH OLDENZAAL

Analysecertificaat

Datum: 21-Jan-2020

Hierbij ontvangt u de resultaten van het navolgende laboratoriumonderzoek.

Certificaatnummer/Versie	2020007513/1
Uw project/verslagnummer	2019-0566
Uw projectnaam	Dorpsstraat 2 te Niftrik
Uw ordernummer	
Monster(s) ontvangen	17-Jan-2020

Dit certificaat mag uitsluitend in zijn geheel worden gereproduceerd.
De analyse resultaten hebben alleen betrekking op het beproefde object.

De grondmonsters worden tot 4 weken na datum ontvangst bewaard en watermonsters tot 2 weken na datum ontvangst. Zonder tegenbericht worden de monsters nadien afgevoerd.
Indien de monsters langer bewaard dienen te blijven verzoeken wij U dit exemplaar uiterlijk 1 werkdag voor afloop van de standaardbewaarperiode ondertekend aan ons te retourneren. Voor de kosten van het langer bewaren van monsters verwijzen wij naar de prijslijst.

Bewaren tot:
Datum: Naam: Handtekening:

Wij vertrouwen erop uw opdracht hiermee naar verwachting te hebben uitgevoerd, mocht U naar aanleiding van dit analysecertificaat nog vragen hebben verzoeken wij U contact op te nemen met de afdeling Verkoop en Advies.

Met vriendelijke groet,

Eurofins Analytico B.V.

Ing. A. Veldhuizen
Technical Manager

Eurofins Analytico B.V.

Gildeweg 42-46
3771 NB Barneveld
P.O. Box 459
3770 AL Barneveld NL

Tel. +31 (0)34 242 63 00
Fax +31 (0)34 242 63 99
E-mail info-env@eurofins.nl
Site www.eurofins.nl

BNP Paribas S.A. 227 9245 25
IBAN: NL71BNPA0227924525
BIC: BNPANL2A
KvK/CoC No. 09088623
BTW/VAT No. NL 8043.14.883.B01

Eurofins Analytico B.V. is ISO 14001: 2015 gecertificeerd door TÜV en erkend door het Vlaamse Gewest (OVAM en Dep. Omgeving), het Brusselse Gewest (BIM), het Waalse Gewest (DGRNE-OWD) en door de overheid van Luxemburg (MEV).

Analysecertificaat

Uw project/verslagnummer	2019-0566	Certificaatnummer/Versie	2020007513/1
Uw projectnaam	Dorpsstraat 2 te Niftrik	Startdatum	17-Jan-2020
Uw ordernummer		Rapportagedatum	21-Jan-2020/15:14
		Bijlage	A,B,C
Monsternemer	Karperien	Pagina	1/2
Monstermatrix	Water (AS3000)		

	Analyse	Eenheid	1
	Metalen		
S	Barium (Ba)	µg/L	38
S	Cadmium (Cd)	µg/L	<0.20
S	Kobalt (Co)	µg/L	<2.0
S	Koper (Cu)	µg/L	2.1
S	Kwik (Hg)	µg/L	<0.050
S	Molybdeen (Mo)	µg/L	<2.0
S	Nikkel (Ni)	µg/L	3.8
S	Lood (Pb)	µg/L	<2.0
S	Zink (Zn)	µg/L	20
	Vluchtige Aromatische Koolwaterstoffen		
S	Benzeen	µg/L	<0.20
S	Tolueen	µg/L	0.35
S	Ethylbenzeen	µg/L	<0.20
S	o-Xyleen	µg/L	<0.10
S	m,p-Xyleen	µg/L	<0.20
S	Xylenen (som) factor 0,7	µg/L	0.21 [1)]
	BTEX (som)	µg/L	<0.90
S	Naftaleen	µg/L	<0.020
S	Styreen	µg/L	<0.20
	Vluchtige organische halogeenkoolwaterstoffen		
S	Dichloormethaan	µg/L	<0.20
S	Trichloormethaan	µg/L	<0.20
S	Tetrachloormethaan	µg/L	<0.10
S	Trichlooretheen	µg/L	<0.20
S	Tetrachlooretheen	µg/L	<0.10
S	1,1-Dichloorethaan	µg/L	<0.20
S	1,2-Dichloorethaan	µg/L	<0.20
S	1,1,1-Trichloorethaan	µg/L	<0.10
S	1,1,2-Trichloorethaan	µg/L	<0.10
S	cis 1,2-Dichlooretheen	µg/L	<0.10

Nr.	Monsteromschrijving	Datum monstername	Monster nr.
1	01-1-1	17-Jan-2020	11151838

Q: door RvA geaccrediteerde verrichting
A: AP04 erkende verrichting
S: AS SIKB erkende verrichting
V: VLAREL erkende verrichting

Eurofins Analytico B.V.

Gildeweg 42-46
3771 NB Barneveld
P.O. Box 459
3770 AL Barneveld NL

Tel. +31 (0)34 242 63 00
Fax +31 (0)34 242 63 99
E-mail info-env@eurofins.nl
Site www.eurofins.nl

BNP Paribas S.A. 227 9245 25
IBAN: NL71BNPA0227924525
BIC: BNPANL2A
KvK/CoC No. 09088623
BTW/VAT No. NL 8043.14.883.B01

Dit certificaat mag uitsluitend in zijn geheel worden gereproduceerd.
Eurofins Analytico B.V. is ISO 14001: 2015 gecertificeerd door TÜV en erkend door het Vlaamse Gewest (OVAM en Dep. Omgeving), het Brusselse Gewest (BIM), het Waalse Gewest (DGRNE-OWD) en door de overheid van Luxemburg (MEV).

TESTEN
RvA L010

Analysecertificaat

Uw project/verslagnummer	2019-0566	Certificaatnummer/Versie	2020007513/1
Uw projectnaam	Dorpsstraat 2 te Niftrik	Startdatum	17-Jan-2020
Uw ordernummer		Rapportagedatum	21-Jan-2020/15:14
		Bijlage	A,B,C
Monsternemer	Karperien	Pagina	2/2
Monstermatrix	Water (AS3000)		

	Analyse	Eenheid	1
S	trans 1,2-Dichlooretheen	µg/L	<0.10
	CKW (som)	µg/L	<1.6
S	Tribroommethaan	µg/L	<0.20
S	Vinylchloride	µg/L	<0.10
S	1,1-Dichlooretheen	µg/L	<0.10
S	1,2-Dichloorethenen (Som) factor 0,7	µg/L	0.14 [1)]
S	1,1-Dichloorpropaan	µg/L	<0.20
S	1,2-Dichloorpropaan	µg/L	<0.20
S	1,3-Dichloorpropaan	µg/L	<0.20
S	Dichloorpropanen som factor 0.7	µg/L	0.42
	Minerale olie		
	Minerale olie (C10-C12)	µg/L	<10
	Minerale olie (C12-C16)	µg/L	<10
	Minerale olie (C16-C21)	µg/L	<10
	Minerale olie (C21-C30)	µg/L	<15
	Minerale olie (C30-C35)	µg/L	<10
	Minerale olie (C35-C40)	µg/L	<10
S	Minerale olie totaal (C10-C40)	µg/L	<50

Nr.	Monsteromschrijving	Datum monstername	Monster nr.
1	01-1-1	17-Jan-2020	11151838

Q: door RvA geaccrediteerde verrichting
A: AP04 erkende verrichting
S: AS SIKB erkende verrichting
V: VLAREL erkende verrichting

Akkoord
Pr.coörd.
VA

Eurofins Analytico B.V.

Gildeweg 42-46
3771 NB Barneveld
P.O. Box 459
3770 AL Barneveld NL

Tel. +31 (0)34 242 63 00
Fax +31 (0)34 242 63 99
E-mail info-env@eurofins.nl
Site www.eurofins.nl

BNP Paribas S.A. 227 9245 25
IBAN: NL71BNPA0227924525
BIC: BNPANL2A
KvK/CoC No. 09088623
BTW/VAT No. NL 8043.14.883.B01

Dit certificaat mag uitsluitend in zijn geheel worden gereproduceerd.
Eurofins Analytico B.V. is ISO 14001: 2015 gecertificeerd door TÜV en erkend door het Vlaamse Gewest (OVAM en Dep. Omgeving), het Brusselse Gewest (BIM), het Waalse Gewest (DGRNE-OWD) en door de overheid van Luxemburg (MEV).

TESTEN
RvA L010

Bijlage (A) met deelmonsterinformatie behorende bij analysecertificaat 2020007513/1

Monster nr.	Boornr	Omschrijving	Van	Tot	Barcode	Monstername ID/Monsteromsch.
11151838	01	1	300	400	0800760720	01-1-1
11151838	01	2	300	400	0691978411	01-1-1

Eurofins Analytico B.V.

Gildeweg 42-46
3771 NB Barneveld
P.O. Box 459
3770 AL Barneveld NL

Tel. +31 (0)34 242 63 00
Fax +31 (0)34 242 63 99
E-mail info-env@eurofins.nl
Site www.eurofins.nl

BNP Paribas S.A. 227 9245 25
IBAN: NL71BNPA0227924525
BIC: BNPANL2A
KvK/CoC No. 09088623
BTW/VAT No. NL 8043.14.883.B01

Eurofins Analytico B.V. is ISO 14001: 2015 gecertificeerd door TÜV en erkend door het Vlaamse Gewest (OVAM en Dep. Omgeving), het Brusselse Gewest (BIM), het Waalse Gewest (DGRNE-OWD) en door de overheid van Luxemburg (MEV).

Bijlage (B) met opmerkingen behorende bij analysecertificaat 2020007513/1

Opmerking 1)

De toetswaarde van de som is gelijk aan de sommatie van 0,7*RG

Eurofins Analytico B.V.

Gildeweg 42-46
3771 NB Barneveld
P.O. Box 459
3770 AL Barneveld NL

Tel. +31 (0)34 242 63 00
Fax +31 (0)34 242 63 99
E-mail info-env@eurofins.nl
Site www.eurofins.nl

BNP Paribas S.A. 227 9245 25
IBAN: NL71BNPA0227924525
BIC: BNPANL2A
KvK/CoC No. 09088623
BTW/VAT No. NL 8043.14.883.B01

Eurofins Analytico B.V. is ISO 14001: 2015 gecertificeerd door TÜV en erkend door het Vlaamse Gewest (OVAM en Dep. Omgeving), het Brusselse Gewest (BIM), het Waalse Gewest (DGRNE-OWD) en door de overheid van Luxemburg (MEV).

Bijlage (C) met methodeverwijzingen behorende bij analysecertificaat 2020007513/1

Analyse	Methode	Techniek	Methode referentie
Metalen			
Barium (Ba)	W0421	ICP-MS	Cf. pb 3110-3 en cf. NEN-EN-ISO 17294-2
Cadmium (Cd)	W0421	ICP-MS	Cf. pb 3110-3 en cf. NEN-EN-ISO 17294-2
Kobalt (Co)	W0421	ICP-MS	Cf. pb 3110-3 en cf. NEN-EN-ISO 17294-2
Koper (Cu)	W0421	ICP-MS	Cf. pb 3110-3 en cf. NEN-EN-ISO 17294-2
Kwik (Hg)	W0421	ICP-MS	Cf. pb 3110-3 en cf. NEN-EN-ISO 17294-2
Molybdeen (Mo)	W0421	ICP-MS	Cf. pb 3110-3 en cf. NEN-EN-ISO 17294-2
Nikkel (Ni)	W0421	ICP-MS	Cf. pb 3110-3 en cf. NEN-EN-ISO 17294-2
Lood (Pb)	W0421	ICP-MS	Cf. pb 3110-3 en cf. NEN-EN-ISO 17294-2
Zink (Zn)	W0421	ICP-MS	Cf. pb 3110-3 en cf. NEN-EN-ISO 17294-2
Vluchtige Aromatische Koolwaterstoffen			
Aromaten (BTEXN)	W0254	HS-GC-MS	Cf. pb 3130-1
Xylenen som AS3000	W0254	HS-GC-MS	Cf. pb 3130-1
Styreen	W0254	HS-GC-MS	Cf. pb 3130-1
Vluchtige organische halogeenkoolwaterstoffen			
VOCl (11)	W0254	HS-GC-MS	Cf. pb 3130-1
Tribroommethaan (Bromoform)	W0254	HS-GC-MS	Cf. pb 3130-1
Vinylchloride	W0254	HS-GC-MS	Cf. pb 3130-1
1,1-Dichlooretheen	W0254	HS-GC-MS	Cf. pb 3130-1
DiClEtheen som AS3000	W0254	HS-GC-MS	Cf. pb 3130-1
1,1-Dichloorpropaan	W0254	HS-GC-MS	Cf. pb 3130-1
1,2-Dichloorpropaan	W0254	HS-GC-MS	Cf. pb 3130-1
1,3-Dichloorpropaan	W0254	HS-GC-MS	Cf. pb 3130-1
DiChlprop. som AS3000	W0254	HS-GC-MS	Cf. pb 3130-1
Minerale olie			
Minerale olie (C10-C40)	W0215	GC-FID	Cf. pb 3110-5

Nadere informatie over de toegepaste onderzoeksmethoden alsmede een classificatie van de meetonzekerheid staan vermeld in ons overzicht "Specificaties analysemethoden", versie juni 2019.

Eurofins Analytico B.V.

Gildeweg 42-46
3771 NB Barneveld
P.O. Box 459
3770 AL Barneveld NL

Tel. +31 (0)34 242 63 00
Fax +31 (0)34 242 63 99
E-mail info-env@eurofins.nl
Site www.eurofins.nl

BNP Paribas S.A. 227 9245 25
IBAN: NL71BNPA0227924525
BIC: BNPANL2A
KvK/CoC No. 09088623
BTW/VAT No. NL 8043.14.883.B01

Eurofins Analytico B.V. is ISO 14001: 2015 gecertificeerd door TÜV en erkend door het Vlaamse Gewest (OVAM en Dep. Omgeving), het Brusselse Gewest (BIM), het Waalse Gewest (DGRNE-OWD) en door de overheid van Luxemburg (MEV).

BIJLAGE 6

DEFENITIE ACHTERGROND-, STREEF- EN INTERVENTIEWAARDEN

TOETSINGSCRITERIA

Voor het inschatten van de risico's voor de volksgezondheid en het milieu worden de analyseresultaten getoetst aan de streef- en interventiewaarden bodemsanering van het ministerie van VROM (Uit Nederlandse Staatscourant nr. 247 d.d. 20-12-2007 (Regeling bodemkwaliteit) en nr. 122, d.d. 27-06-2008 (wijziging Regeling bodemkwaliteit)).

Achtergrondwaarde: deze waarde geeft het gehalte in de grond aan chemische stoffen voor een goede bodemkwaliteit weer, waarvoor geldt dat geen sprake is van belasting door lokale verontreinigingsbronnen. De achtergrondwaarde betreft een referentiewaarde voor natuurlijk voorkomende verhoogde gehalten in de grond;

Streefwaarde: deze waarde geeft de concentratie in het grondwater aan chemische stoffen voor het uiteindelijk te bereiken kwaliteitsniveau van de bodem aan, die alle mogelijke functies kan vervullen;

Interventiewaarde: deze waarde geeft het concentratieniveau voor verontreinigingen in grond en grondwater aan waarboven ernstige vermindering of dreigende vermindering optreedt van de functionele eigenschappen die de bodem heeft voor mens, dier of plant. Bij gehalten boven deze interventiewaarde is sprake van een sterke (bodem)verontreiniging.

Bij concentratieniveaus tussen de achtergrond- / streef- en de interventiewaarde wordt een nader onderzoek aanbevolen indien het aangetoonde gehalte groter is dan ½ (achtergrond- of streefwaarde + interventiewaarde).

Bij de interpretatie van de concentratieniveaus van de gemeten waarden dient, mede gezien het voorlopige karakter van de toetsingswaarden, rekening te worden gehouden met een groot aantal factoren, zoals de huidige en toekomstige bestemming van een locatie, de bodemopbouw en de historische informatie.

De achtergrond- en interventiewaarden van grond zijn afhankelijk van het lutum en/of het organische stofgehalte.

BIJLAGE 7

ONDERZOEKSSTRATEGIE NEN-5740

ONDERZOEKSSTRATEGIE NEN-5740 VOOR EEN "NIET-VERDACHTE" LOCATIE.

.1 Veldwerk

Conform de NEN-5740 dient op een niet-verdachte locatie het onderzoek te worden uitgevoerd volgens een systematische monsterneming waarbij de boringen volgens een gelijkmatig patroon over de locatie worden verdeeld. Hierbij worden tevens de richtlijnen gehanteerd zoals beschreven in de BRL 2000, protocol 2001 en 2002.

Het bij de uitvoering van de boringen vrijkomende bodemmateriaal wordt zintuiglijk beoordeeld op geur, kleur en textuur.

Bij het bepalen van de posities voor de boringen en peilbuizen en bij de bemonstering wordt rekening gehouden met eventuele waargenomen afwijkingen op de locatie en met de gegevens uit de inventarisatie.

Het aantal te verrichten boringen en te nemen grond- en grondwatermonsters staat in relatie tot de oppervlakte van de locatie. Van iedere afzonderlijk te onderscheiden bodemlaag op de locatie worden grondmonsters genomen.

.2 Laboratorium onderzoek

Het analyseprogramma is gericht op een groot aantal verontreinigende stoffen teneinde een zo compleet mogelijk beeld te verkrijgen van de milieuhygiënische kwaliteit van grond en grondwater op de locatie.
Hiertoe wordt uitgegaan van standaard-analysepakketten. Deze pakketten staan hieronder vermeld.
Het betreft het nieuwe standaardpakket hetgeen in werking is getreden op 1 juli 2008.
Met de inwerkingtreding per 1 juli vervalt het oude basispakket van de NEN 5740.

Standaard pakket bodem (nieuw):
- Lutum en organische stof
- Metalen (Ba, Cd, Co, Cu, Hg, Pb, Mo, Ni, Zn)
- Minerale olie
- PAK (10 VROM)
- PCB (7)

Standaard pakket grondwater (nieuw):
- Metalen (Ba, Cd, Co, Cu, Hg, Pb, Mo, Ni, Zn)
- Aromaten (BTEXN) en styreen
- VoCl (11), vinylchloride, 1,1-dichlooretheen, 1,1-dichloorpropaan, 1,2-dichloorpropaan, 1,3-dichloorpropaan, bromoform
- Minerale olie

De grondmonsters worden in het laboratorium gemengd. Alleen monsters met een zintuiglijk grote vergelijkbaarheid worden gemengd, waardoor het risico van verdunning van een eventuele verontreiniging geminimaliseerd wordt.

De (meng)monsters van de bovengrond worden behandeld met florisil. Hiermee wordt een storend effect van mogelijk aanwezige humuszuur- en PAK-achtige verbindingen op de analyse van minerale olie geminimaliseerd.

De (meng)monsters van de ondergrond worden niet onderzocht op de aanwezigheid van vluchtige aromatische en vluchtige gehalogeneerde koolwaterstoffen indien deze stoffen in het grondwater worden bepaald.

Zowel van de boven- als van de ondergrond wordt een representatief grond(meng)monster geselecteerd waarvan het lutum- en organische stofgehalte in het laboratorium wordt bepaald. Deze gehalten worden gehanteerd bij de bepaling van de streef- en interventiewaarden van bovengenoemde parameters.

Bij de analyses wordt gebruik gemaakt van de methoden zoals beschreven in de Nederlandse Normen en Praktijkrichtlijnen waaronder de BRL 2000 en AS3000

Quickscan natuurwaardenonderzoek

Dorpsstraat 2 Niftrik

In het kader van de Wet natuurbescherming

Colofon

Quickscan natuurwaardenonderzoek Dorpsstraat 2 te Niftrik

In het kader van de Wet natuurbescherming

Uitgevoerd door: Natuurbank Overijssel

Opdrachtgever: Lycens B.V.
Contactpersoon: B. Franke

Projectnummer en versie: 2390 versie 1.0		Status: definitief
Veldmedewerker(s): P.Leemreise	Auteur: P.Leemreise	Rapportdatum: 29-1-2020
Ligging projectgebied: Dorpsstraat 2 te Niftrik		

Correspondentieadres:
Aladnaweg 18
7122 RR Aalten

E: info@natuurbankoverijssel.nl
Tel: 0543-451142 / 0614-435700

Inhoudsopgave

Samenvatting 3
1 Inleiding 4
2 Het plangebied 5
2.1 Ligging van het plangebied 5
2.2 Beschrijving van het plangebied 5
3 Voorgenomen activiteiten 6
3.1 Algemeen 6
3.2 Mogelijk effect van de voorgenomen activiteiten op beschermde soorten en/of –nesten 6
3.3 Vaststellen van de invloedsfeer 6
3.4 Vaststellen van het onderzoeksgebied 6
4 Gebiedsbescherming 7
4.1 Algemeen 7
4.2 Gelders Natuurnetwerk 7
4.3 Natura2000 8
4.4 Slotconclusie 10
5 Soortenbescherming; het onderzoek 11
5.1 Verwachting en bureauonderzoek 11
5.2 Methode 11
5.3 Resultaten 13
5.4 Toetsingskader 16
5.5 Wettelijke consequenties van de beoogde ingreep 17
5.6 Historische gegevens en overige bronnen 19
5.7 Volledigheid van het onderzoek 19
6 Conclusies 20
Bijlage 21

Samenvatting

Er zijn concrete plannen voor de bouw van een aantal woningen op een onbebouwd perceel aan de achterzijde van een woning op het adres Dorpsstraat 2 te Niftrik. Vermoedelijk moet een deel van een aanwezige beukenscheerhaag gerooid worden. Omdat overtreding van de Wet natuurbescherming door uitvoering van de voorgenomen activiteiten niet uitgesloten kan worden, is Natuurbank Overijssel gevraagd om de wettelijke consequenties van de voorgenomen activiteiten in het kader van de Wet natuurbescherming in beeld te brengen. In voorliggend rapport worden de bevindingen van het uitgevoerde onderzoek gepresenteerd. Naast een beschrijving van het onderzoeksgebied, de onderzoeksopzet en de resultaten van het onderzoek, worden de wettelijke consequenties van de voorgenomen activiteiten weergegeven.

Het plangebied is op 29 januari 2020 onderzocht op de (potentiële) aanwezigheid van beschermde planten, dieren en beschermde nesten, holen, vaste rust- en voortplantingslocaties en andere beschermde functies, zoals foerageergebied en vliegroute. Ook is onderzocht of de voorgenomen activiteiten een negatief effect hebben op beschermd (natuur)gebied, zoals Natura2000 en het Gelders Natuurnetwerk.

Wettelijke consequenties m.b.t. gebiedsbescherming:
Het plangebied behoort niet tot het Gelders Natuurnetwerk of Natura2000-gebied. Vanwege de ligging buiten het Gelders Natuurnetwerk leiden de voorgenomen activiteiten niet tot wettelijke consequenties omdat de bescherming van het Gelders Natuurnetwerk geen schaduwwerking kent. Gelet op de aard van de voorgenomen activiteiten en de afstand tussen Natura2000-gebied en het plangebied, is het niet aannemelijk dat uitvoering van de voorgenomen activiteiten zal leiden tot een negatief effect op instandhoudingsdoelen voor een Natura2000-gebied.

Wettelijke consequenties m.b.t. soortbescherming:
Het plangebied wordt waarschijnlijk benut als foerageergebied voor verschillende vogel-, amfibieën-, grondgebonden zoogdier- en vleermuissoorten. Met uitzondering van sommige vogelsoorten, bezetten voorgenoemde soortgroepen het plangebied niet als rust- of voortplantingslocatie.

In het plangebied nestelen alleen vogelsoorten waarvan uitsluitend het bezette nest beschermd is, niet het oude nest of de nestplaats. Bezette vogelnesten zijn beschermd en mogen niet beschadigd of vernield worden. Gelet op de aard van de werkzaamheden kan geen ontheffing verkregen worden voor het beschadigen of vernielen van bezette vogelnesten. Werkzaamheden die leiden tot het beschadigen of vernielen van vogelnesten dienen buiten de voortplantingsperiode uitgevoerd te worden.

Het aantasten van de functie van het plangebied als foerageergebied leidt niet tot wettelijke consequenties. De Wet natuurbescherming en de Omgevingsverordening Gelderland vormen geen belemmering voor uitvoering van de voorgenomen activiteiten.

In het kader van de zorgplicht, worden geen specifieke maatregelen voorgesteld.

1 Inleiding

Er zijn concrete plannen voor de bouw van een aantal woningen op een onbebouwd perceel aan de achterzijde van een woning op het adres Dorpsstraat 2 te Niftrik. Vermoedelijk moet een deel van een aanwezige beukenscheerhaag gerooid worden. Omdat overtreding van de Wet natuurbescherming door uitvoering van de voorgenomen activiteiten niet uitgesloten kan worden, is Natuurbank Overijssel gevraagd om de wettelijke consequenties van de voorgenomen activiteiten in het kader van de Wet natuurbescherming in beeld te brengen. In voorliggend rapport worden de bevindingen van het uitgevoerde onderzoek gepresenteerd. Naast een beschrijving van het onderzoeksgebied, de onderzoeksopzet en de resultaten van het onderzoek, worden de wettelijke consequenties van de voorgenomen activiteiten weergegeven.

In voorliggend rapport worden de bevindingen van het uitgevoerde onderzoek gepresenteerd. Naast een beschrijving van het onderzoeksgebied, de onderzoeksopzet en de resultaten van het onderzoek, worden de wettelijke consequenties van de voorgenomen activiteiten weergegeven.

Er is in het onderzoeksgebied gekeken naar de (potentiële) aanwezigheid van beschermde planten en dieren en beschermde nesten, holen, vaste rust- en voortplantingslocaties en andere beschermde functies. Ook is onderzocht of de voorgenomen activiteiten een negatief effect hebben op beschermd (natuur)gebied.

Op basis van de onderzoeksresultaten worden de wettelijke consequenties bepaald van de voorgenomen activiteiten in het kader van de Wet natuurbescherming (soorten en Natura2000-gebied) en de Omgevingsverordening Gelderland 2017; vastgesteld 19-12-2018 (Gelders Natuurnetwerk).

Doel van deze rapportage:
De Quickscan natuurwaardenonderzoek is uitgevoerd als één van de verschillende (milieu)onderzoeken in het kader van besluitvorming binnen de Ruimtelijke Ordening (doorgaans het wijzigen van het bestemmingsplan) of het aanvragen van een Omgevingsvergunning. Het onderzoek is uitgevoerd om antwoord te kunnen geven op de vraag: is er sprake van een goede ruimtelijke ordening (is de voorgenomen activiteit uitvoerbaar?). Het is nadrukkelijk geen ecologisch werkprotocol dat opgesteld wordt om te voorkomen dat de Wet natuurbescherming overtreden wordt als gevolg van de voorgenomen activiteiten. De Wet natuurbescherming is tijdens de uitvoering van voorgenomen activiteiten altijd van toepassing en het is aan de uitvoerende partijen om de noodzakelijke zorgvuldigheid te betrachten tijdens de uitvoering.
Om een goed ecologisch werkprotocol op te kunnen stellen is meer detailinformatie vereist, zoals de planning in uitvoering, in te zetten materieel en informatie over type bebouwing, bouwwijze, materiaalgebruik etc.

2 Het plangebied

2.1 Ligging van het plangebied

Het plangebied is gesitueerd aan de achterzijde van een woning aan de Dorpsstraat 2 te Niftrik, gemeente Wijchen. Het plangebied ligt tussen de Maasbandijk en de Kerkstraat. Het plangebied grenst aan de zuidzijde aan de Maasbandijk en aan de overige zijden aan woonerf en openbare ruimte. Op onderstaande afbeelding wordt de globale ligging van het plangebied weergegeven op de topografische kaart.

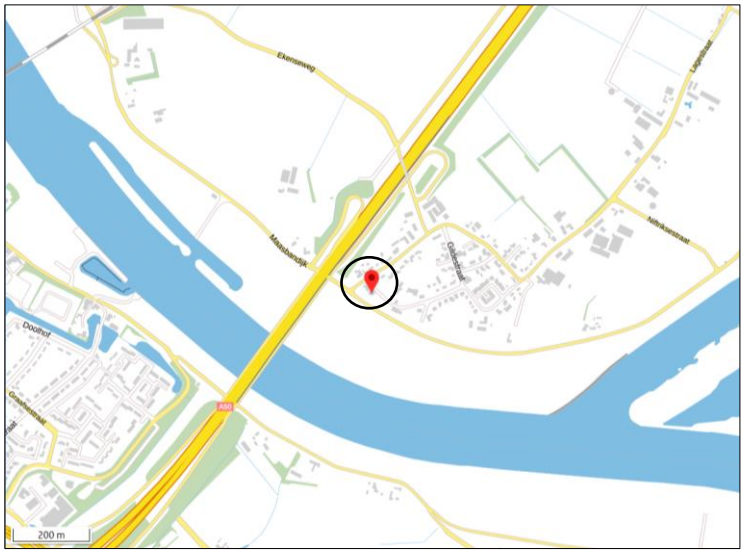

Globale ligging van het plangebied. De ligging van het plangebied wordt met de rode marker in de cirkel aangeduid (bron: pdok.nl).

2.2 Beschrijving van het plangebied

Het plangebied bestaat grotendeels uit grasland met enkele boomstobben van bomen die er tot voor kort stonden (walnoot en fruitbomen). Het grasland bestaat uit een soortenarme vegetatie van raaigras en wordt jaarlijks gemaaid, waarbij het maaisel wordt afgevoerd (hooilandbeheer). Aan de uiterste noordzijde van het plangebied staat een beuken scheerhaag. Deze haag bestaat uit een enkele rij beuken. Op onderstaande afbeelding wordt een luchtfoto van het plangebied weergegeven, evenals de begrenzing van het onderzoeksgebied. Voor een impressie van het plangebied wordt verwezen naar de fotobijlage.

Detailopnames van het plangebied. De begrenzing van het onderzoeksgebied wordt met de gele lijnen aangeduid (bron luchtfoto: PDOK.nl).

3 Voorgenomen activiteiten

3.1 Algemeen

Het voornemen bestaat om enkele woningen in het plangebied te bouwen. Om de nieuwe woningen te kunnen verbinden met de Kerkstraat, wordt vermoedelijk een deel van de beukenhaag gerooid. De volgende activiteiten worden getoetst op relevantie t.a.v. de Wet natuurbescherming:

- Rooien beukenhaag;
- Bouwrijp maken plangebied;
- Bouwen woningen;

3.2 Mogelijk effect van de voorgenomen activiteiten op beschermde soorten en/of –nesten

De voorgenomen activiteiten hebben mogelijk een negatieve invloed op beschermde soorten en beschermd (natuur)gebied. We onderscheiden de volgende negatieve invloeden:

Mogelijke tijdelijke invloeden:

- Verstoren rust- en voortplantingsplaatsen als gevolg van geluid, stof en trillingen tijdens de werkzaamheden

Mogelijke permanente invloeden:

- Mogelijk afname/verdwijnen van beschermde vaste rust- of verblijfplaatsen en/of jaar rond beschermde nesten;
- Vernielen/verdwijnen van beschermde soorten;
- Aantasting van de kwaliteit van het leefgebied van beschermde soorten;

3.3 Vaststellen van de invloedsfeer

Naast een tijdelijk effect in het onderzoeksgebied, kan het voorkomen dat een voorgenomen activiteit een negatief effect heeft op beschermde soorten of beschermd natuurgebied buiten het onderzoeksgebied. Dit noemen we de invloedsfeer. De omvang van de invloedsfeer wordt bepaald door de duur, aard en omvang van de tijdelijke en/of permanente nieuwe situatie. Het effect van de voorgenomen activiteit op een beschermde soort verschilt per soort en/of soortgroep.

In deze studie wordt alleen gekeken naar de uitvoering van de fysieke werkzaamheden, zoals het rooien van beplanting, het bouwrijp maken van de bouwplaats en het bouwen van de woningen.

Beoordeling van de invloedsfeer van de voorgenomen activiteit:
De invloedsfeer van de voorgenomen fysieke activiteiten is lokaal. Mogelijk zijn tijdens de werkzaamheden geluid, stof en trillingen waarneembaar buiten het plangebied, maar deze effecten zijn incidenteel en kortstondig en hebben geen wezenlijke schadelijke invloed op beschermde soorten, rust- of voortplantingslocaties buiten het plangebied.

3.4 Vaststellen van het onderzoeksgebied

Het onderzoeksgebied wordt gelijkgesteld aan het plangebied.

4 Gebiedsbescherming

4.1 Algemeen

In dit hoofdstuk wordt ingegaan op het mogelijke effect van de voorgenomen activiteit op beschermd natuurgebied (Natura2000) en het Gelders Natuurnetwerk (voorheen EHS genoemd).

4.2 Gelders Natuurnetwerk

Om de biodiversiteit nu en voor toekomstige generaties Gelderlanders veilig te stellen, beschermt de provincie het Gelders Natuurnetwerk. Het Gelders Natuurnetwerk is een samenhangend netwerk van bestaande en te ontwikkelen natuur van internationaal, nationaal en provinciaal belang. Dit Gelders Natuurnetwerk bestaat uit alle terreinen met een natuurbestemming binnen de voormalige EHS en bevat tevens een Zoekgebied nieuwe natuur van 7.300 hectare, voor 5.300 hectare nog te realiseren nieuwe natuur.

Een groot deel van de Gelderse natuurgebieden is internationaal beschermd: de Natura 2000-gebieden. Juist in deze gebieden moet de biodiversiteit worden behouden of verbeterd. De provincie geeft in het natuurbeleid prioriteit aan het behalen van de Natura 2000-doelen in de Natura 2000-gebieden. Het Gelders Natuurnetwerk vervult daarnaast een belangrijke rol bij het behoud van de biodiversiteit. De Ecologische verbindingszones maken voor een klein deel uit van het Gelders Natuurnetwerk.

De provincie wil de natuur van het Gelders Natuurnetwerk beschermen tegen aantasting en heeft daarom regels opgenomen in de Omgevingsverordening. Centraal staat de bescherming van de kernkwaliteiten. De kernkwaliteiten bestaan uit bestaande natuurwaarden, uit nog te ontwikkelen potentiële waarden en de omgevingscondities zoals stilte. De (nog te ontwikkelen) natuurwaarden zijn beschreven en als bijlage bij de Omgevingsverordening opgenomen. De omgevingscondities zijn in de bijlage bij de Omgevingsverordening wel benoemd, maar er heeft geen provinciedekkende inventarisatie plaatsgevonden. Bij projecten kan op maat een effectbeschrijving worden gemaakt voor de relevante omgevingscondities.

Ligging t.o.v. het Gelders Natuurnetwerk

Het plangebied ligt op minimaal 136 meter afstand van gronden die tot het Gelders Natuurnetwerk behoren. Op onderstaande afbeelding wordt de ligging van het Gelders Natuurnetwerk in de omgeving van het plangebied weergegeven.

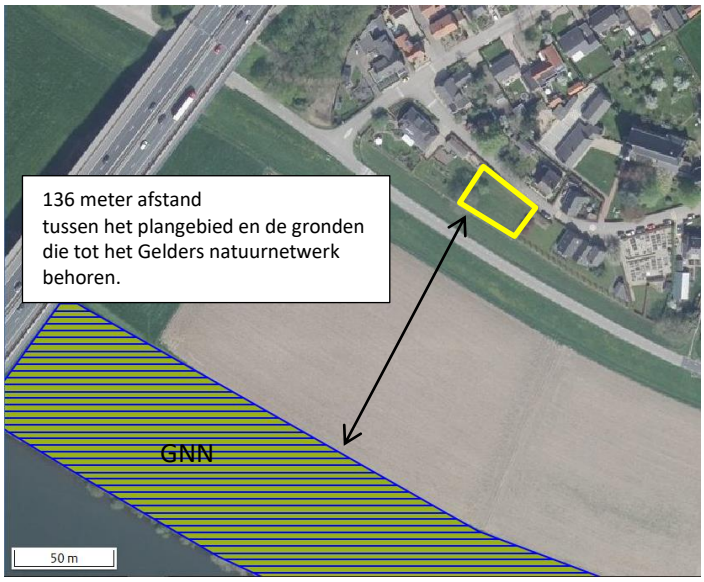

Ligging van Gelders Natuurnetwerk in de omgeving van het plangebied. De ligging van het plangebied wordt met de gele kleur aangeduid. Gronden die tot het Gelders Natuurnetwerk (GNN) behoren, worden met de donkergroene kleur aangeduid. De lichtgroene kleur duidt gronden aan die tot de Groene Ontwikkelingszone (GO) behoren (bron: Ruimtelijke plannen).

Effectbeoordeling
n.v.t. Het plangebied ligt buiten het Natuurnetwerk Nederland. Omdat de bescherming van het Natuurnetwerk Nederland geen externe werking heeft, leiden de voorgenomen activiteiten niet tot wettelijke consequenties.

Wettelijke consequenties
De bouw van de woningen leidt niet tot wettelijke consequenties voor dit aspect van gebiedsbescherming.

4.3 Natura2000

De biodiversiteit (soortenrijkdom) in Europa gaat al jaren achteruit. Duurzame bescherming van flora en fauna is hard nodig. Planten en dieren trekken zich weinig aan van landsgrenzen en het is daarom belangrijk om natuurbescherming in Europees verband aan te pakken. Zo voorkomen we dat de natuur in Europa en in Nederland steeds eenvormiger wordt. Daartoe is in 1979 de Vogelrichtlijn opgesteld en in 1992 de Habitatrichtlijn. Deze richtlijnen hebben twee componenten: soortenbescherming en gebiedsbescherming. Alle EU-lidstaten wijzen beschermde gebieden aan voor specifieke (leefgebieden van) (vogel-)soorten. De onder beide richtlijnen aangewezen beschermde gebieden vormen het Natura 2000-netwerk. De Nederlandse bijdrage aan dit Europese netwerk van beschermde natuurgebieden bestaat uit ruim 160 gebieden.

Ligging van het plangebied t.o.v. Natura-2000
Het plangebied behoort niet tot Natura2000. Het plangebied ligt op 10,2 kilometer afstand van Natura2000-gebied Rijntakken (bron: Pdok.nl). Op onderstaande afbeelding wordt de ligging van Natura2000-gebied in de omgeving van het plangebied weergegeven.

Ligging van Natura2000-gebied in de omgeving van het plangebied. Natura2000-gebied wordt met de lichtblauwe en lichtgroene kleur aangeduid. De ligging van het plangebied wordt met de rode stip aangeduid (bron pdok.nl).

Stikstofgevoelige Habitattypen
Niet alle Habitattypen in Natura2000-gebied zijn even gevoelig voor verzuring, als gevolg van stikstofdepositie. Het Natura2000-gebied Rijntakken bestaat voor een aanzienlijk deel uit stikstofgevoelige Habitattypen.

Beschermingsregime
De Wet natuurbescherming regelt in hoofdstuk 2 de bescherming van Natura 2000-gebieden. Dit zijn speciale beschermingszones op grond van de Europese Vogelrichtlijn en Habitatrichtlijn. De minister wijst deze gebieden aan.
Voor de Natura 2000-gebieden stelt de minister instandhoudingsdoelstellingen op voor:

- de leefgebieden van vogels;
- de natuurlijke habitats of habitats van soorten (art. 2.1 Wet natuurbescherming);

De provincies stellen voor de Natura 2000-gebieden een beheerplan op (art. 2.3 Wet natuurbescherming). In het beheerplan staan maatregelen die ervoor moeten zorgen dat de instandhoudingsdoelstellingen worden bereikt.

Nederland past een vergunningenstelsel toe. Hierdoor is in ons land een zorgvuldige afweging gewaarborgd rond projecten die gevolgen kunnen hebben voor Natura 2000-gebieden. Vergunningen worden verleend door provincies of door de Minister van EZ. Natura 2000-gebieden mogen geen significante schade ondervinden. Dit houdt in dat bepaalde plannen en projecten, op zichzelf óf in combinatie met andere plannen en projecten, de natuurwaarden waarvoor de gebieden zijn aangewezen niet significant negatief mogen beïnvloeden. Elke ontwikkeling in of nabij een Natura 2000-gebied dient te worden onderworpen aan een ‘voortoets’. Uit de voortoets moet blijken of kan worden uitgesloten dat de gewenste werkzaamheden/ontwikkelingen een (significant) negatief effect hebben (op zichzelf of in combinatie met andere plannen of projecten). Voor alle Natura 2000-gebieden dient een beheerplan te zijn opgesteld waaruit duidelijk wordt welke activiteiten wel en niet zonder vergunning mogelijk zijn in en nabij die gebieden. Indien uit een voortoets blijkt dat een significant negatief effect op een Natura2000-gebied niet uitgesloten kan worden, dient een Passende beoordeling opgesteld te worden.

Als gevolg van het stopzetten van de PAS-systematiek, mogen plannen die leiden tot een verhoogde depositie van NOx/NH3 op Natura2000-gebied, niet in uitvoering gebracht worden zonder vergunning van de Wet natuurbescherming. Per 1-1-2020 is de Noodwet stikstof van kracht. Het doel van deze tijdelijke wet is om projecten op het gebied van woningbouw, infrastructuur en landbouw door te laten gaan. Projecten worden daartoe van 'dringend openbaar belang' verklaard. Tijdens het half jaar dat de wet van kracht is, kan het kabinet een definitieve oplossing zoeken.

Effectbeoordeling

Beoordeling Stikstof
Het plangebied ligt op meer dan 10 kilometer afstand van Natura2000-gebied. Gelet op de aard en omvang van de voorgenomen activiteiten, en de afstand tussen het plangebied en Natura2000-gebied, is het niet aannemelijk dat de voorgenomen activiteiten zullen leiden tot een toename van NOx-depositie op verzuringsgevoelige Habitattypen in een Natura2000-gebied. Vanwege de afstand tussen het plangebied en het meest nabij gelegen Natura2000-gebied, wordt het aspect verkeer niet meegenomen in een stikstofberekening door Aerius.

Er is geen berekening uitgevoerd m.b.v. het computerprogramma Aerius Calculator, maar deze conclusie is tot stand gekomen op basis van ervaring met het opstellen van diverse stikstofberekeningen voor soortgelijke projecten.

Beoordeling uitvoering fysieke activiteiten
Gelet op de aard en omvang van de voorgenomen activiteiten en de ligging op enige afstand van Natura2000-gebied, is een negatief effect, als gevolg van de uitvoering van fysieke werkzaamheden uitgesloten. Als gevolg van de uitvoering van de voorgenomen activiteiten zijn effecten zoals geluid, trillingen en optische verstoring niet waarneembaar in Natura2000-gebied. Ook wordt het areaal Natura2000-gebied niet verkleind en wordt grond- en oppervlaktewater niet aangetast.

Wettelijke consequenties
Het is niet aannemelijk dat uitvoering van de voorgenomen activiteiten zal leiden tot wettelijke consequenties in het kader van gebiedsbescherming, voor het aspect Natura2000.

4.4 Slotconclusie

Het plangebied behoort niet tot het Gelders Natuurnetwerk of Natura2000-gebied. Vanwege de ligging buiten het Gelders Natuurnetwerk leiden de voorgenomen activiteiten niet tot wettelijke consequenties omdat de bescherming van het Gelders Natuurnetwerk geen schaduwwerking kent. Gelet op de aard van de voorgenomen activiteiten en de afstand tussen Natura2000-gebied en het plangebied, is het niet aannemelijk dat uitvoering van de voorgenomen activiteiten zal leiden tot een negatief effect op instandhoudingsdoelen voor een Natura2000-gebied.

5 Soortenbescherming; het onderzoek

5.1 Verwachting en bureauonderzoek

Het plangebied bestaat grotendeels uit een intensief beheerd graslandperceel aan de rand van een woonkern dat bestaat uit een monocultuur van raaigras, omgeven aan één zijde door een beuken scheerhaag. Gelet op de inrichting en het gevoerde beheer, wordt het plangebied als een weinig geschikt functioneel leefgebied voor zeldzame- en kritische (grondgebonden) diersoorten en als een ongeschikte groeiplaats voor beschermde plantensoorten beschouwd. Mogelijk behoort het plangebied tot functioneel leefgebied van sommige diersoorten uit onderstaande soortgroepen:

- vogels;
- vleermuizen;
- grondgebonden zoogdieren;
- amfibieën;

Overige soorten

Het onderzoeksgebied is niet onderzocht op het voorkomen van beschermde faunasoorten als reptielen, vissen, dag- en nachtvlinders, bladmossen, sporenplanten, haften en kreeftachtigen omdat het onderzoeksgebied geen geschikte habitat vormt voor deze soorten of omdat het plangebied buiten het normale verspreidingsgebied van deze soortgroepen ligt. Het is niet aannemelijk dat soorten, of soortgroepen, die moeilijk nieuwe leefgebieden koloniseren, zich spontaan buiten het normale verspreidingsgebied vestigen. Dit geldt bijvoorbeeld voor sommige kleine grondgebonden zoogdieren, amfibieën en reptielen.

5.2 Methode

In het kader van het natuurwaardenonderzoek is het plangebied op 29 januari 2020 tijdens de daglichtperiode (middag) bezocht. Het onderzoeksgebied is te voet onderzocht op de aanwezigheid en potentiële aanwezigheid van beschermde flora- en faunawaarden. Het gebied is visueel en auditief onderzocht. Tijdens het veldbezoek is gebruik gemaakt van een verrekijker (Swarovski 12x50) en zijn de in dit rapport opgenomen afbeeldingen gemaakt. De onderzoeker beschikte tevens over een warmtebeeldcamera (Helion Pulsar xq28), maar deze is niet gebruikt.

Bij het bepalen van de mogelijke aantasting van beschermde soorten is gebruik gemaakt van de volgende bronnen:

- veldbezoek door ervaren ecoloog;[1]
- aanvullend bronnenonderzoek (o.a. internet);

Specifieke relevante literatuurbronnen zijn o.a.

- Atlas van de amfibieën en reptielen van Nederland;
- Atlas van de zoogdieren van Nederland;
- Nieuwe atlas van de Nederlandse flora;

Het weer tijdens het veldbezoek

Half bewolkt, droog, temperatuur 7°C, wind: 3-5 Bft.

[1] Het onderzoek is uitgevoerd door Ing. P.E.B. Leemreise. Hij heeft ruim 30 jaar ervaring als veldbioloog. Eerst specifiek op het gebied van vogelstudie, later meer integraal met een tweede specialisatie op het gebied van grondgebonden kleine zoogdieren en vleermuizen. Hij voert jaarlijks ca. 200 quickscan natuurwaardenonderzoeken uit, verspreid over heel Nederland. Behalve beroepsmatig, is hij ook in de vrije tijd betrokken bij vogel- en vleermuisonderzoek, waaronder verschillende projecten in het kader van de Netwerk Ecologische Monitoring (NEM-VT) van het Centraal Bureau voor de Statistiek. Ook is hij voorzitter van de Vogelwerkgroep Zuidoost-Achterhoek en bestuurslid van de Vleermuiswerkgroep Gelderland.

Vogels
Het gebied is visueel en auditief onderzocht op het voorkomen van (broed)vogels. De onderzoeksperiode is matig geschikt voor onderzoek naar (broed)vogels omdat vogels in deze tijd van het jaar geen territorium-indicerend gedrag (zingen/balts) vertonen en geen bezette nesten hebben. Sommige standvogels, zoals de huismus, steen- en kerkuil zijn nog aanwezige in de buurt van de nest-/rustplaats, maar de meeste trekvogelsoorten hebben de broedplaats reeds verlaten.

In het plangebied is gekeken naar vogels, oude nesten en sporen die op de aanwezigheid van nesten in het plangebied duiden, zoals prooiresten (roofvogels), schijtsporen, braakballen, ruiveren (roofvogels), eierdoppen en zichtbaar nestmateriaal. Op basis van een beoordeling van de landschappelijke kenmerken kan een goede inschatting gemaakt worden van de functie van het onderzoeksgebied voor vogels en of de uitgevoerde inventarisatie voldoet aan de gestelde eisen voor onderzoek naar vogels.

Grondgebonden zoogdieren
Het onderzoeksgebied is visueel onderzocht op het voorkomen van beschermde grondgebonden zoogdieren. De onderzoeksperiode is geschikt voor verspreidingsonderzoek, maar matig geschikt voor onderzoek naar voortplantingslocaties. Met uitzondering van sommige muizensoorten, hebben de meeste grondgebonden zoogdieren geen zogende jongen in deze tijd van het jaar. Veel van de in het voorjaar geboren jongen zijn zelfstandig en hebben de nestplaats verlaten. Dat heeft tot gevolg dat ‘zwervende’ grondgebonden zoogdieren soms op de meest vreemde plekken opduiken. Dit hoeven dan niet altijd ‘vaste rust- of voortplantingsplaatsen’ te zijn.

Er is in het onderzoeksgebied gezocht naar grondgebonden zoogdieren, verblijfplaatsen en sporen die op de aanwezigheid van grondgebonden zoogdieren in het onderzoeksgebied duiden zoals holen, nesten, graaf-, krab- en bijtsporen, haren, prooiresten, pootafdrukken en uitwerpselen.

Vleermuizen
De onderzoeksperiode is ongeschikt voor onderzoek naar verblijfplaatsen van vleermuizen. In deze tijd van het jaar bezetten vleermuizen de winterrustplaats en zitten ze diep weggekropen in gebouwen. Gewone dwergvleermuizen hebben in de periode half augustus-half september de massa-winterverblijfplaatsen bezocht tijdens de donkere uren van de nacht (zogenaamde middernachtzwermen), wat vaak duidelijk zichtbaar is door de aanwezige uitwerpselen en urine op muren, ramen en op de grond nabij de invliegopening(en). Er is in het onderzoeksgebied gezocht naar vleermuizen en naar potentiële rust-verblijfplaatsen van vleermuizen. Daarbij is gezocht naar vleermuizen en aanwijzingen die op de aanwezigheid van een verblijfplaats in het plangebied duiden.

Het onderzoek is uitgevoerd buiten de periode van de dag dat vleermuizen foerageren of lijnvormige landschapselementen benutten als vliegroute, maar de mogelijke betekenis van het onderzoeksgebied als foerageergebied en vliegroute voor vleermuizen is bepaald op basis van een visuele beoordeling van de landschappelijke karakteristieken van het plangebied.

Amfibieën
De onderzoeksperiode is ongeschikt voor verspreidingsonderzoek naar amfibieën omdat amfibieën de winterrustplaats hebben betrokken en zijn dan niet of heel moeilijk waar te nemen. Winterrustplaatsen bevinden zich in holen en gaten in de grond, onder opgeslagen materialen, afval, takkenbossen, boomstammen of onder water in de sliblaag van natte landschapselementen.

Op basis van een beoordeling van landschappelijke kenmerken kan een goede inschatting gemaakt worden van de functie van het onderzoeksgebied voor amfibieën en of de uitgevoerde inventarisatie voldoet aan de gestelde eisen voor onderzoek naar deze soorten. Daarbij is tevens rekening gehouden met de ligging van het plangebied ten opzichte van het (normale) verspreidingsgebied van verschillende amfibieënsoorten.

Grondgebonden zoogdieren
Het onderzoeksgebied is visueel onderzocht op het voorkomen van beschermde grondgebonden zoogdieren. De onderzoeksperiode is geschikt voor verspreidingsonderzoek, maar matig geschikt voor onderzoek naar voortplantingslocaties. Met uitzondering van sommige muizensoorten, hebben de meeste grondgebonden zoogdieren geen zogende jongen in deze tijd van het jaar.

Er is in het onderzoeksgebied gezocht naar grondgebonden zoogdieren, verblijfplaatsen en sporen die op de aanwezigheid van grondgebonden zoogdieren in het onderzoeksgebied duiden zoals holen, nesten, graaf-, krab- en bijtsporen, haren, prooiresten, pootafdrukken en uitwerpselen.

5.3 Resultaten
In deze paragraaf worden de resultaten van het veldbezoek gepresenteerd. Alleen soorten die in het onderzoeksgebied vastgesteld zijn, zeer waarschijnlijk in het onderzoeksgebied voorkomen of soorten waarvan het onderzoeksgebied een (essentieel) onderdeel van het functionele leefgebied vormt, worden in deze paragraaf besproken.

Vogels
Het plangebied behoort tot functioneel leefgebied van verschillende vogelsoorten. Vogels benutten het plangebied als foerageergebied en mogelijk nestelen er vogels in de scheerhaag. Vogelsoorten die mogelijk in het plangebied broeden zijn merel, kneu en vink. Het plangebied vormt geen onderdeel van het foerageergebied van de steenuil en is weinig geschikt als foerageergebied voor de huismus.

Door het rooien van de scheerhaag tijdens de voortplantingsperiode, worden mogelijk bezette vogelnesten beschadigd en vernield. Als gevolg van het vernielen van bezette vogelnesten worden mogelijk eieren beschadigd of vernield of worden (jonge) vogels verwond of gedood. Door uitvoering van de voorgenomen activiteiten blijft de functie van het plangebied als foerageergebied voor de meeste vogelsoorten behouden.

Te beoordelen activiteit in het kader van de Wnb:
- Rooien scheerhaag tijdens de voortplantingsperiode;

Grondgebonden zoogdieren
Er zijn in het plangebied geen beschermde grondgebonden zoogdieren waargenomen en er zijn geen aanwijzingen gevonden dat beschermde grondgebonden zoogdieren een rust- en/of voortplantingslocatie bezetten in het plangebied, maar gelet op de inrichting en het gevoerde beheer, behoort het plangebied vermoedelijk tot functioneel leefgebied van verschillende algemene- en weinig kritische beschermde grondgebonden zoogdiersoorten als egel, huisspitsmuis, vos, haas en steenmarter. Voorgenoemde soorten benutten het plangebied uitsluitend als foerageergebied (’s nachts), er zijn geen aanwijzingen gevonden, zoals muizenholletjes, die op de aanwezigheid van een rust- en/of voortplantingslocatie in het plangebied duiden. Gelet op de aard van het plangebied en de ligging, wordt het plangebied niet beschouwd als normaal foerageergebied van de das.

Door het uitvoeren van de voorgenomen activiteiten, wordt geen grondgebonden zoogdier verwond of gedood, en wordt geen vaste rust- en voortplantingsplaats beschadigd of vernield. Door het uitvoeren van de voorgenomen activiteiten gaat de functie van het plangebied als foerageergebied, voor een aantal soorten, gedeeltelijk verloren.

Te beoordelen activiteit in het kader van de Wnb:
- Bebouwen en verharden plangebied;

Vleermuizen

Rust- en verblijfplaatsen
Er zijn tijdens het veldbezoek geen potentiële verblijfplaatsen van vleermuizen in het plangebied waargenomen.

Door uitvoering van de voorgenomen activiteiten wordt geen vleermuis verstoord, verwond of gedood en wordt geen rust- of verblijfplaats beschadigd of vernield.

Te beoordelen activiteit in het kader van de Wnb:
- Geen;

Foerageergebied
Het veldbezoek is uitgevoerd buiten de periode van de dag waarop vleermuizen foerageren, maar op basis van een beoordeling van de inrichting en het gevoerde beheer, wordt het plangebied als een weinig geschikt foerageergebied voor vleermuizen beschouwd. Vermoedelijk foerageren sommige algemene vleermuissoorten als laatvlieger, gewone dwergvleermuis en ruige dwergvleermuis incidenteel in het plangebied, en vliegen ze over het plangebied terwijl ze foerageren rond de randen en kronen van bomen die net buiten het plangebied staan. Gelet op de inrichting en het gevoerde beheer, is de betekenis van het plangebied als foerageergebied voor vleermuizen vrij gering. Het plangebied vormt geen essentieel foerageergebied.

Door uitvoering van de voorgenomen activiteiten wordt de functie van het plangebied als foerageergebied voor vleermuizen niet aangetast.

Te beoordelen activiteit in het kader van de Wnb:
- Geen;

Vliegroute
Het veldbezoek is uitgevoerd buiten de periode van de dag waarop vleermuizen gebruik maken van vliegroutes. Op basis van een beoordeling van de inrichting, het gevoerde beheer en de ligging in het landschap kan een goede inschatting gemaakt worden van de betekenis van het plangebied als vliegroute. Sommige vleermuissoorten benutten lijnvormige elementen ter geleiding tijdens het foerageren en om van verblijfplaats naar foerageergebied te vliegen (en van foerageergebied naar verblijfplaats). Lijnvormige elementen die benut worden als vliegroute kunnen bestaan uit houtopstanden en wateren, maar ook een rij lantarenpalen, rasterpalen en gevels van woningen.

Het plangebied vormt geen verbindende schakel in een lijnvormig landschapselement en maakt daarom geen onderdeel uit van een vliegroute van vleermuizen. Uitvoering van de voorgenomen activiteiten heeft geen negatief effect op vliegroutes van vleermuizen.

Te beoordelen activiteit in het kader van de Wnb:
- Geen;

Amfibieën
Er zijn tijdens het veldbezoek geen amfibieën waargenomen. Gelet op de aard van het plangebied en de ligging aan de rand van het dorp, aan de voet van de Maasbandijk, wordt het plangebied mogelijk incidenteel gebruikt als foerageergebied door sommige algemene- en weinig kritische amfibieënsoorten als gewone pad, bruine kikker, bastaardkikker en kleine watersalamander. Voorgenoemde soorten foerageren mogelijk in het plangebied tijdens de donkere uren van de nacht. Amfibieën bezetten geen (winter)rust- of voortplantingsplaats in het plangebied. Het plangebied vormt een ongeschikte habitat voor zeldzame en meer kritische amfibieënsoorten als rugstreeppad en poelkikker.

Door het uitvoeren van de voorgenomen activiteiten wordt geen amfibie verwond of gedood en wordt geen winterrust- of voortplantingsplaats beschadigd en vernield. De (beperkte) functie van het plangebied als foerageergebied wordt door uitvoering van de voorgenomen activiteiten aangetast.

Te beoordelen activiteit in het kader van de Wnb:

- Bebouwen en verharden plangebied;

Overige soorten

Er zijn geen andere beschermde soorten aangetroffen. Het gevoerde beheer en de inrichting maken het onderzoeksgebied tot een ongeschikt functioneel leefgebied voor deze soorten.

5.4 Toetsingskader

Sinds 1 januari 2017 is de Wet natuurbescherming van kracht. Het is verboden om alle soorten die beschermd zijn volgens de Vogelrichtlijn, Habitatrichtlijn, het Verdrag van Bern en het Verdrag van Bonn, evenals de in paragraaf 3.2 en 3.3 van de Wet natuurbescherming genoemde soorten te doden en te verwonden, evenals het beschadigen en vernielen van voortplantingsplaatsen of rustplaatsen. Verder is het verboden om plantensoorten in hun natuurlijke verspreidingsgebied opzettelijk te plukken en te verzamelen, af te snijden, te ontwortelen of te vernielen.

Voor sommige in de Wet natuurbescherming genoemde soorten geldt een ontheffing voor het opzettelijk vangen en de vaste voortplantings- en rustplaatsen van deze soorten opzettelijk beschadigen of vernielen, als gevolg van werkzaamheden die uitgevoerd worden in het kader van een ruimtelijke ontwikkeling. In voorliggend geval is de vrijstellingsregeling van de Provincie Gelderland van kracht. In afwijking met de meeste provincies in Nederland, mogen in Gelderland beschermde soorten niet gedood worden als gevolg van activiteiten die uitgevoerd worden in verband met een ruimtelijke ontwikkeling.

Ook gelden er bepaalde vrijstellingen voor het verbod op verwonden en doden mits er gewerkt wordt volgens een door de Minister goedgekeurde Gedragscode. Op het moment van schrijven van dit rapport is er geen goedgekeurde gedragscode van kracht voor de voorgenoemde activiteiten.

Foerageergebied

Foerageergebied voor beschermde soorten is niet expliciet beschermd in de Wet natuurbescherming, tenzij het expliciet onderdeel uitmaakt van jaarrond beschermde rust- en nestplaatsen en het essentieel foerageergebied betreft en het vernietigen/aantasten van het foerageergebied de gunstige staat van instandhouding van de soort negatief beïnvloed. Bij de beoordeling van het effect zal daarom aangegeven worden of het foerageergebied, essentieel foerageergebied betreft; van belang voor de gunstige instandhouding van de soort.

Zorgplicht

Artikel 1.11 van de Wet natuurbescherming voorziet in een algemene verplichting voor een ieder om voldoende zorg te dragen voor in het wild levende dieren en planten en hun directe leefomgeving.

De zorgplicht is als een open norm geformuleerd in het eerste lid van artikel 1.11. In het tweede lid wordt de zorgplicht iets geconcretiseerd door te bepalen dat de zorgplicht in elk geval inhoudt dat een ieder die weet of redelijkerwijs kan vermoeden dat door zijn handelen of nalaten nadelige gevolgen kunnen worden veroorzaakt voor in het wild levende dieren en planten:

1. dergelijke handelingen achterwege laat, dan wel,
2. indien dat achterwege laten redelijkerwijs niet kan worden gevergd, de noodzakelijke maatregelen treft om die gevolgen te voorkomen, of
3. voor zover die gevolgen niet kunnen worden voorkomen, deze zoveel mogelijk beperkt of ongedaan maakt.

Wettelijk kader

Voorgenomen activiteit wordt gezien als ‘ruimtelijke ontwikkeling’. In afwijking van de verboden in artikel 3.10, eerste lid, van de Wet natuurbescherming is het toegestaan om sommige soorten opzettelijk te vangen en de vaste voortplantingsplaatsen of rustplaatsen van deze soorten opzettelijk te beschadigen of te vernielen wanneer er geen andere bevredigende oplossing bestaat.

In het kader moet zorgplicht is de initiatiefnemer verplicht om schadelijke gevolgen voor in het wild levende dieren en planten zo veel mogelijk te voorkomen. Dit betreft maatwerk. Indien het mogelijk is om zinvolle concrete maatregelen m.b.t. de zorgplicht te benoemen, zijn deze opgenomen in dit rapport.

5.5 Wettelijke consequenties van de beoogde ingreep

Vogels
Door het rooien van de beukenhaag tijdens de voortplantingsperiode, worden mogelijk bezette vogelnesten beschadigd en vernield. Van de in het plangebied nestelende soorten is uitsluitend het bezette nest beschermd, niet het oude nest of de nestplaats. Voor het verstoren/vernielen van een bezet nest (eieren) of het verwonden/doden van een vogel kan geen ontheffing van de verbodsbepalingen verkregen worden omdat de voorgenomen activiteit niet als een in de wet genoemd belang wordt beschouwd. Werkzaamheden die kunnen leiden tot het verstoren/vernielen van vogelnesten dienen buiten de voortplantingsperiode van vogels uitgevoerd te worden. De meest geschikte periode om de voorgenomen activiteiten uit te voeren is augustus-februari. Door het aantasten van de functie van het plangebied als foerageergebied, wordt de duurzame instandhouding van geen enkele vogelsoort in gevaar gebracht. Het aantasten van de functie van het plangebied als foerageergebied, lijdt daarom niet tot wettelijke consequenties.

Wettelijke consequenties in het kader van de Wnb:
- Scheerhaag rooien buiten de voortplantingsperiode;

Vleermuizen

Verblijfplaatsen
Door uitvoering van de voorgenomen activiteiten wordt geen vleermuis verstoord, verwond of gedood en wordt geen rust- of verblijfplaats beschadigd of vernield. Uitvoering van de voorgenomen activiteiten leidt niet tot wettelijke consequenties in het kader van dit aspect van het functionele leefgebied van vleermuizen. Er hoeft geen nader onderzoek uitgevoerd te worden en er hoeft geen ontheffing van de verbodsbepalingen aangevraagd te worden om de voorgenomen activiteiten uit te mogen voeren in het kader van de Wnb.

Wettelijke consequenties in het kader van de Wnb:
- Geen;

Essentieel foerageergebied
Door uitvoering van de voorgenomen activiteiten wordt geen essentieel foerageergebied van vleermuizen aangetast. Uitvoering van de voorgenomen activiteiten leidt niet tot wettelijke consequenties in het kader van dit aspect van het functionele leefgebied van vleermuizen. Er hoeft geen nader onderzoek uitgevoerd te worden en er hoeft geen ontheffing van de verbodsbepalingen aangevraagd te worden om de voorgenomen activiteiten uit te mogen voeren in het kader van de Wnb.

Wettelijke consequenties in het kader van de Wnb:
- Geen;

Essentiële Vliegroute
Het uitvoeren van de voorgenomen activiteiten heeft geen negatief effect op (essentiële) vliegroutes[2] van vleermuizen. Uitvoering van de voorgenomen activiteiten leidt niet tot wettelijke consequenties. Er hoeft geen nader onderzoek uitgevoerd te worden en er hoeft geen ontheffing van de verbodsbepalingen aangevraagd te worden om de voorgenomen activiteiten uit te mogen voeren in het kader van de Wnb.

Wettelijke consequenties in het kader van de Wnb:
- Geen;

[2] Vliegroutes van vleermuizen zijn beschermd wanneer deze essentieel zijn voor het kunnen functioneren van de verblijfplaats van een vleermuis. Niet ieder lijnvormig element waar langs vleermuizen vliegen is een essentiële vliegroute.

Grondgebonden zoogdieren
Door het uitvoeren van de voorgenomen activiteiten wordt geen beschermd grondgebonden zoogdier verwond en/of gedood en wordt geen rust- en/of voortplantingslocatie beschadigd of vernield. Voor het aantasten van het foerageergebied, van de in het plangebied foeragerende soorten, geldt een vrijstelling van de verbodsbepalingen.

Uitvoering van de voorgenomen activiteiten leidt niet tot wettelijke consequenties. Er hoeft geen nader onderzoek uitgevoerd te worden en er hoeft geen ontheffing van de verbodsbepalingen aangevraagd te worden om de voorgenomen activiteiten uit te mogen voeren in het kader van de Wnb.

Wettelijke consequenties in het kader van de Wnb:
- Geen;

Amfibieën
Door het uitvoeren van de voorgenomen activiteiten wordt geen amfibie verwond en/of gedood en wordt geen (winter)rust- of voortplantingsplaats beschadigd of vernield.

Uitvoering van de voorgenomen activiteiten leidt niet tot wettelijke consequenties. Er hoeft geen nader onderzoek uitgevoerd te worden en er hoeft geen ontheffing van de verbodsbepalingen aangevraagd te worden om de voorgenomen activiteiten uit te mogen voeren in het kader van de Wnb.

Wettelijke consequenties in het kader van de Wnb:
- Geen;

Overige soorten
Het onderzoeksgebied behoort niet tot functioneel leefgebied van andere beschermde diersoorten. Vanwege de lokale invloedsfeer heeft de voorgenomen activiteit geen negatief effect op beschermde soorten met een rust- en of voortplantingsplaats buiten het plangebied. Nader onderzoek of het aanvragen van een ontheffing is niet noodzakelijk.

In onderstaande tabel worden de wettelijke consequenties samengevat weergegeven.

Soortgroep	Functie	Beschermde soorten planlocatie	Verbodsbepalingen*	aandachtspunt
Grondgebonden zoogdieren	Foerageergebied	Diverse soorten	Niet van toepassing, vrijstelling i.v.m. ruimtelijke ontwikkeling	Geen
Grondgebonden zoogdieren	Rust- en voortplantingslocaties	Niet aanwezig	Niet van toepassing	Geen
Grondgebonden zoogdieren	Doden en verwonden dieren	Niet van toepassing	Niet van toepassing	Geen
Vogels	Foerageergebied	Diverse soorten	Niet van toepassing; duurzame instandhouding van de soort wordt niet aangetast	Geen
Vogels	Bezette nesten (niet jaarrond beschermd)	Diverse soorten	Art. 3.1 lid 2	Scheerhaag vellen buiten de voortplantingsperiode
Vogels	Jaarrond beschermde nest- en rustplaats	Niet aanwezig	Niet van toepassing	Geen
Vogels	Doden en verwonden dieren	Diverse soorten	Art. 3.1 lid 1	Scheerhaag vellen buiten de voortplantingsperiode
Vleermuizen	Verblijfplaats	Niet aanwezig	Niet van toepassing	Geen
Vleermuizen	Vliegroute	Niet aanwezig	Niet van toepassing	Geen
Vleermuizen	Foerageergebied	Mogelijk diverse soorten	Niet van toepassing; er wordt geen essentieel foerageergebied aangetast	Geen
Vleermuizen	Doden en verwonden dieren	Niet van toepassing	Niet van toepassing	Geen
Amfibieën	Voortplantingsbiotoop	Niet aanwezig	Niet van toepassing	Geen
Amfibieën	Foerageergebied	Mogelijk diverse soorten	Niet van toepassing, vrijstelling i.v.m. ruimtelijke ontwikkeling	Geen
Amfibieën	(Winter)rustplaats	Niet aanwezig	Niet van toepassing	Geen
Amfibieën	Doden en verwonden dieren	Niet aanwezig	Niet van toepassing	Geen
Overige soorten	Dieren en overige functies	Niet aanwezig	Niet van toepassing	Geen

Samenvatting van de wettelijke consequenties.

Soortgroep	Rust- en verblijf-plaats	Voortplan-tingsplaats	Vliegroute (vleermuizen)	Essentieel foerageer-gebied	Wettelijke conse-quenties?	Nader onderzoek vereist	Ontheffing vereist?
Grondgebonden zoogdieren	nee	nee	n.v.t.	nee	nee	nee	nee
Vogels	nee	ja	n.v.t.	nee	Ja	nee	Nee, tenzij bezette nesten vernield worden
Vleermuizen	nee	nee	nee	nee	nee	nee	nee
Amfibieën	nee	nee	n.v.t.	nee	nee	nee	nee

Vereenvoudigde samenvatting van de wettelijke consequenties per diergroep.

5.6 Historische gegevens en overige bronnen

Er zijn geen historische gegevens van het plangebied bekend.

5.7 Volledigheid van het onderzoek

Het onderzoek is volledig uitgevoerd met geschikte weersomstandigheden.

6 Conclusies

De voorgenomen activiteiten worden gezien als 'ruimtelijke ontwikkeling'. Voor een aantal algemeen voorkomende en talrijke faunasoorten[3] geldt in Gelderland een vrijstelling van de verbodsbepalingen 'vangen' en het 'opzettelijk beschadigen en vernielen van de rust- en voortplantingsplaats', als gevolg van werkzaamheden die in het kader van een ruimtelijke ontwikkeling worden uitgevoerd. Beschermde soorten mogen niet opzettelijk gedood worden. Voor beschermde soorten waarvoor die vrijstelling niet geldt, is een ontheffing vereist om ze te mogen verwonden en doden en om opzettelijk rust- en voortplantingslocaties te beschadigen en te vernielen.

Het plangebied behoort niet tot het Gelders Natuurnetwerk of Natura2000-gebied. Vanwege de ligging buiten het Gelders Natuurnetwerk leiden de voorgenomen activiteiten niet tot wettelijke consequenties omdat de bescherming van het Gelders Natuurnetwerk geen schaduwwerking kent. Gelet op de aard van de voorgenomen activiteiten en de afstand tussen Natura2000-gebied en het plangebied, is het niet aannemelijk dat uitvoering van de voorgenomen activiteiten zal leiden tot een negatief effect op instandhoudingsdoelen voor een Natura2000-gebied.

Het plangebied wordt waarschijnlijk benut als foerageergebied voor verschillende vogel-, amfibieën-, grondgebonden zoogdier- en vleermuissoorten. Met uitzondering van sommige vogelsoorten, bezetten voorgenoemde soortgroepen het plangebied niet als rust- of voortplantingslocatie.

In het plangebied nestelen alleen vogelsoorten waarvan uitsluitend het bezette nest beschermd is, niet het oude nest of de nestplaats. Bezette vogelnesten zijn beschermd en mogen niet beschadigd of vernield worden. Gelet op de aard van de werkzaamheden kan geen ontheffing verkregen worden voor het beschadigen of vernielen van bezette vogelnesten. Werkzaamheden die leiden tot het beschadigen of vernielen van vogelnesten dienen buiten de voortplantingsperiode uitgevoerd te worden.

Het aantasten van de functie van het plangebied als foerageergebied leidt niet tot wettelijke consequenties.

Conclusie
Mits vogelnesten niet negatief beïnvloed worden, leiden de voorgenomen activiteiten niet tot wettelijke consequenties in het kader van soortbescherming. Gelet op de aard en omvang van de voorgenomen activiteiten en de ligging op enige afstand van een Natura2000-gebied, is het niet aannemelijk dat de voorgenomen activiteiten zullen leiden tot een negatief effect op de instandhoudingsdoelen van Natura2000-gebied.

Er hoeft geen nader onderzoek uitgevoerd te worden en er hoeft geen ontheffing of vergunning aangevraagd te worden om de voorgenomen activiteiten uit te kunnen voeren in overeenstemming met wet- en regelgeving voor beschermde soorten en gebieden.

[3] Zie bijlage 2 van dit rapport

Bijlage

Bijlage 1. De natuurkalender (indicatie voor het uitvoeren van werkzaamheden het kader van de zorgplicht)
Bijlage 2. Toelichting Wet natuurbescherming
Bijlage 3. Fotobijlage
Bijlage 4. Geraadpleegde bronnen:

Bijlage 1 Natuurkalender

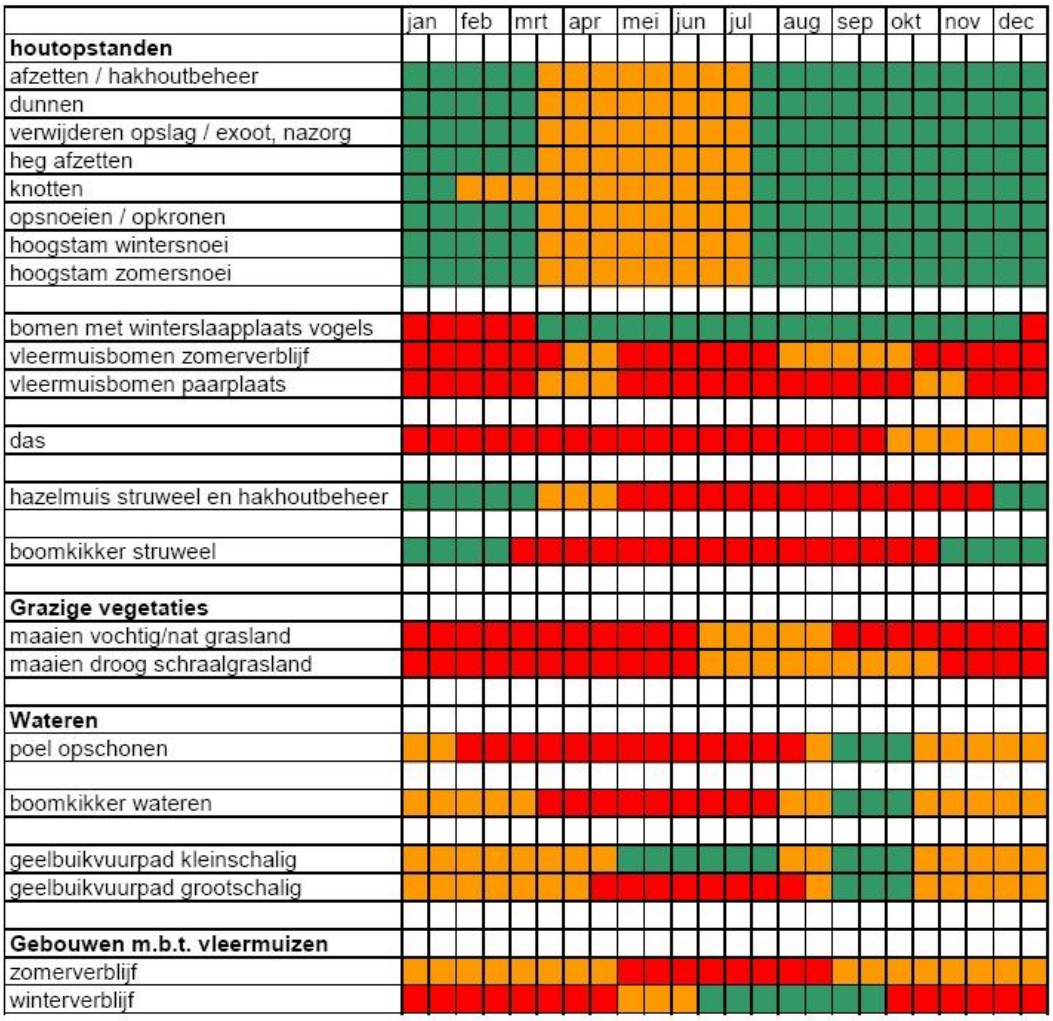

Optimale periode voor werkzaamheden.

Acceptabele periode voor werkzaamheden.
De werkzaamheden verrichten onder voorwaarden zoals beschreven in protocol.

Geen werkzaamheden in deze periode.
Wanneer er wel gewerkt moet worden is een ontheffing verplicht.

Bijlage 2
Toelichting Wet Natuurbescherming

Drie beschermingsregimes
De Wet natuurbescherming kent een apart beschermingsregime voor soorten van de Vogelrichtlijn, een apart beschermingsregime voor soorten van de Habitatrichtlijn (het Verdrag van Bern en het Verdrag van Bonn) en een apart beschermingsregime voor andere soorten, die vanuit nationaal oogpunt beschermd worden. Elk van deze beschermingsregimes kent zijn eigen verbodsbepalingen en vereisten voor vrijstelling of ontheffing van de verboden. Alle vogels (ruim 700 soorten), zijn beschermd. Daarnaast worden ongeveer 230 overige Europese en nationale soorten beschermd.

Om af te mogen wijken van de verbodsbepalingen via een ontheffing of vrijstelling moet aan drie criteria zijn voldaan:

- Ten eerste mag alleen van de verbodsbepaling afgeweken worden als er geen andere bevredigende oplossing voor de handeling mogelijk is.
- Ten tweede moet tegenover de afwijking van het verbod een in de wet genoemd belang staan. De wet geeft voor de verschillende beschermingsregimes aan wat die belangen zijn zoals volksgezondheid of openbare veiligheid.
- Tenslotte mag de ingreep geen afbreuk doen aan de staat van instandhouding van de soort.

Als aan deze drie vereisten voldaan is, kan een ontheffing worden verleend. Voor een aantal handelingen zijn bovendien vrijstellingen mogelijk, bijvoorbeeld in de vorm van een provinciale verordening of een gedragscode.

Soortenbescherming en het 'nee, tenzij principe'
De verbodsbepalingen voor vogels en Habitatrichtlijnsoorten in de Wet natuurbescherming sluiten vrijwel één op één aan bij de bepalingen uit de Vogelrichtlijn en de Habitatrichtlijn. De verbodsbepalingen zijn gericht op de bescherming van individuen van soorten.

Ook voor de andere soorten, die niet op grond van de Vogel- of Habitatrichtlijn maar vanuit nationaal oogpunt beschermd worden, geldt dat de verbodsbepalingen zien op het individu, maar of ontheffing verleend kan worden, wordt afgewogen tegen het effect van de ingreep op het populatieniveau van de soort.

Zorgplicht voor dieren en planten
Of dier- en plantensoorten nu wettelijk beschermd zijn of niet, iedereen moet voldoende rekening houden met in het wild levende dieren en planten en hun directe leefomgeving. De wet erkent daarmee de intrinsieke waarde van in het wild levende soorten. De Memorie van Toelichting zegt het zo: "De zorgplicht houdt in dat een ieder voldoende zorg in acht moet nemen voor de in het wild levende dieren en planten, alsmede voor hun directe leefomgeving. Overtreding van de zorgplicht is niet strafbaar gesteld; de zorgplicht kan wel door toepassing van bestuursdwang worden gehandhaafd".

Vrijstelling regelgeving
Onder de Wet natuurbescherming is niet altijd een ontheffing nodig bij handelingen met gevolgen voor beschermde plant- en diersoorten. In (veel) gevallen kunt u gebruik maken van een vrijstelling. Een vrijstelling is een uitzondering op een wettelijk verbod, die wordt vastgesteld voor een van te voren bepaalde categorie van gevallen. Er zijn verschillende vrijstellingen van de verboden voor beschermde soorten mogelijk. Een bekende en reeds in de praktijk toegepaste vorm van vrijstelling is die van de gedragscode. In de Wet natuurbescherming zijn voor beschermde soorten ook andere vormen van vrijstelling geïntroduceerd, zoals door middel van een Programmatische Aanpak of via een provinciale verordening. Overigens is ook een vrijstelling in de vorm van een ministeriële regeling mogelijk.

Provinciale staten kunnen vrijstelling van de verbodsbepalingen verlenen. Dit moet worden geregeld in een provinciale verordening.

Gedragscodes die zijn opgesteld onder de Flora- en faunawet kunnen worden uitgebreid ten aanzien van soorten die op grond van de Wet natuurbescherming beschermd worden maar dat op grond van de Flora- en faunawet nog niet waren. Goedkeuring van een gedragscode op grond van de Flora- en faunawet blijft ook onder de Wet natuurbescherming geldig, voor de duur van de goedkeuring. Daarna dient de gedragscode voor goedkeuring getoetst te worden aan de Wet natuurbescherming.

Welke soorten zijn beschermd?
De Wet natuurbescherming kent drie categorieën beschermde soorten:

1. Ten eerste worden alle van nature in Nederland in het wild levende vogels beschermd volgens het beschermingsregime van de Vogelrichtlijn.
2. Ten tweede worden soorten beschermd op grond van de Habitatrichtlijn, het Verdrag van Bern en het Verdrag van Bonn.
3. Tenslotte is er een beschermingsregime voor 'andere soorten' waaronder soorten vallen die vanuit nationaal oogpunt bescherming behoeven.

Beschermingsregime soorten Vogelrichtlijn § 3.1 Wn	Beschermingsregime soorten Habitatrichtlijn § 3.2 Wn	Beschermingsregime andere soorten § 3.3 Wn
Art 3.1 lid 1 Het is verboden in het wild levende vogels opzettelijk te doden of te vangen.	Art 3.5 lid 1 Het is verboden soorten in hun natuurlijke verspreidingsgebied opzettelijk te doden of te vangen	Art 3.10 lid 1a Het is verboden soorten opzettelijk te doden of te vangen
Art 3.1 lid 2 Het is verboden opzettelijk nesten, rustplaatsen en eieren van vogels te vernielen of te beschadigen, of nesten van vogels weg te nemen	Art 3.5 lid 4 Het is verboden de voortplantingsplaatsen of rustplaatsen van dieren te beschadigen of te vernielen	Art 3.10 lid 1b Het is verboden de vaste voortplantingsplaatsen of rustplaatsen van dieren opzettelijk te beschadigen of te vernielen
Art 3.1 lid 3 Het is verboden eieren te rapen en deze onder zich te hebben	Art 3.5 lid 3 Het is verboden eieren van dieren in de natuur opzettelijk te vernielen of te rapen	Niet van toepassing
Art 3.1 lid 4 en lid 5 Het is verboden vogels opzettelijk te storen, tenzij de storing niet van wezenlijke invloed is op de staat van instandhouding van de desbetreffende vogelsoort	Art 3.5 lid 2 Het is verboden dieren opzettelijk te verstoren	Niet van toepassing
Niet van toepassing	Art 3.5 lid 5 Het is verboden plantensoorten in hun natuurlijke verspreidingsgebied opzettelijk te plukken en te verzamelen, af te snijden, te ontwortelen of te vernielen	Art 3.10 lid 1c Het is verboden plantensoorten in hun natuurlijke verspreidingsgebied opzettelijk te plukken en te verzamelen, af te snijden, te ontwortelen of te vernielen

Verbodsbepalingen Wet natuurbescherming

Vrijgestelde soorten
In afwijking van de verboden in artikel 3.10, eerste lid, van de Wet is het toegestaan de onderstaande soorten opzettelijk te vangen en de vaste voortplantingsplaatsen of rustplaatsen van deze soorten opzettelijk te beschadigen of te vernielen wanneer er geen andere bevredigende oplossing bestaat. De vrijstelling is van kracht wanneer de handeling verband houdt met de volgende activiteiten:

- de ruimtelijke inrichting of ontwikkeling van gebieden, daaronder begrepen het daarop volgende gebruik van het ingerichte of ontwikkelde gebied;
- het bestendig beheer of onderhoud aan vaarwegen, watergangen, waterkeringen, waterstaatswerken, oevers, vliegvelden, wegen, spoorwegen of bermen, of in het kader van natuurbeheer.

Nederlandse Naam	Wetenschappelijke Naam	Drenthe	Flevoland	Friesland	Gelderland	Groningen	Limburg	Noord-Brabant	Noord-Holland	Overijssel	Utrecht	Zeeland	Zuid-Holland	Ministerie EZ (AMvB RN art 3.31)
Zoogdieren														
Aardmuis	*Microtus agrestis*	x	x	x	x	x	x	x	x	x	x	x	x	x
Bosmuis*	*Apodemus sylvaticus*	x	x	x	x	x	x	x	x	x	x	x	x	x
Bunzing	*Mustela putorius*	x	x	x		x	x			x	x	x	x	x
Dwergmuis	*Micromys minutus*	x	x	x	x	x	x	x	x	x	x	x	x	x
Dwergspitsmuis	*Sorex minutus*	x	x	x	x	x	x	x	x	x	x	x	x	x
Egel	*Erinaceus europaeus*	x	x	x	x	x	x	x	x	x	x	x	x	x
Eekhoorn	***Sciurus vulgaris***						x1							
Gewone bosspitsmuis	*Sorex araneus*	x	x	x	x	x	x	x	x	x	x	x	x	x
Haas	*Lepus europeus*	x	x	x	x	x	x	x	x	x	x	x	x	x
Hermelijn	*Mustela erminea*	x	x	x		x	x			x	x		x	x
Huisspitsmuis*	*Crocidura russula*	x	x	x	x	x	x	x	x	x	x	x	x	x
Konijn	*Oryctolagus cuniculus*	x	x	x	x	x	x	x	x	x	x	x	x	x
Molmuis	*Arvicola scherman*						x							
Ondergrondse woelmuis	*Pitymys subterraneus*	x	x	x	x	x	x	x	x	x	x	x		x
Ree	*Capreolus capreolus*	x	x	x	x	x	x	x	x	x	x	x	x	x
Rosse woelmuis	*Clethrionomys glareolus*	x	x	x	x	x	x	x	x	x	x	x	x	x
Steenmarter	***Martes foina***			x			x2							
Tweekleurige bosspitsmuis	*Sorex coronatus*	x	x	x	x	x	x	x	x	x	x	x		x
Veldmuis*	*Microtus arvalis*	x	x	x	x	x	x	x	x	x	x	x	x	x
Vos	*Vulpes vulpes*	x	x	x	x	x	x	x	x	x	x	x	x	x
Wezel	*Mustela nivalis*	x	x	x		x	x			x	x		x	x
Wild zwijn	***Sus scrofa***							x						
Woelrat	*Arvicola terrestris*	x	x	x	x	x	x	x	x	x	x	x	x	x
Amfibieën en reptielen														
Bruine kikker	*Rana temporaria*	x	x	x	x	x	x	x	x	x	x	x	x	x
Gewone pad	*Bufo bufo*	x	x	x	x	x	x	x	x	x	x	x	x	x
Hazelworm	***Anguis fragilis***						x3							
Kleine watersalamander	*Triturus vulgaris*	x	x	x	x	x	x	x	x	x	x	x	x	x
Levendbarende hagedis	***Zootoca vivipara***						x4							
Meerkikker	*Pelophylax ridibundus (Rana ridibunda)*	x	x	x	x	x	x	x	x	x	x	x	x	x
Middelste groene kikker / Bastaardkikker	*Pelophylax klepton esculentus (Rana esculenta)*	x	x	x	x	x	x	x	x	x	x	x	x	x

* voor deze soorten daarnaast algemene vrijstelling in/op gebouwen en bijbehorende erven Wnb 3.10 3e lid

x1 = vrijstelling geldt in de periode maart- april en juli tot en met november

x2 = vrijstelling geldt in de periode 15 augustus tot en met februari

x3 = vrijstelling geldt in de periode juli, augustus en september

x4 = vrijstelling geldt in de periode 15 augustus tot en met 15 oktober

Opmerking bij Friesland: in de stukken wordt ook vrijstelling gegeven voor de mol, maar deze is niet beschermd onder de Wnb.

wettelijke belangen:														
3.10.2.a / Rnb 3.31.d	ikv RO en gebruik van gebieden	x	x	x	x	x	x	x	x	x	x	x	x	x
3.10.2.d	voorkomen onnodig lijden		x								x			
3.10.2.e / Rnb 3.31.b	ikv beheer of onderhoud landbouw of bosbouw	x	x	x	x	x	x	x		x	x	x	x	x
3.10.2.f / Rnb 3.31.a	ikv beheer of onderhoud overig	x	x	x	x	x	x	x	x	x	x	x	x	x
3.10.2.g	ikv beheer of onderhoud landsch kwaliteiten bepaald gebied	x	x	x	x		x	x		x	x	x	x	
3.10.2.i / Rnb 3.31.c	bestendig gebruik					x								x
(geldt alleen voor amfibieën)	ikv bescherming wilde flora, fauna & habitats									x				

Lijst met soorten waarvoor een vrijstelling van de verbodsbepalingen geldt als gevolg van handelingen die in het kader van een ruimtelijke ontwikkeling worden uitgevoerd. Op basis van door PS vastgestelde verordeningen d.d. 4 maart 2019.

Bijlage 3. Fotobijlage. Impressie van het plangebied en de directe omgeving.

Bijlage 4. Geraadpleegde bronnen:

Internet:
https://www.verspreidingsatlas.nl

https://www.synbiosys.alterra.nl/natura2000/

https://www.regelink.net/kenniscentrum/beschermde-soorten-wet-natuurbescherming/

http://www.netwerkgroenebureaus.nl/werken-aan-kwaliteit/vleermuisprotocol (vleermuisprotocol)

https://calculator.aerius.nl

http://www.ruimtelijkeplannen.nl

Bureauonderzoek en Verkennend Booronderzoek Archeologie

Plangebied
Dorpsstraat 2 te Niftrik
Gemeente Wijchen

Opdrachtgever
Lycens B.V.
dhr. B. Franke
Postbus 336 7570 AH Oldenzaal
06 19 44 45 72
b.franke@lycens.nl

Projectnummer
192595

Kenmerk
../192595

Eindredactie/kwaliteitscontrole	Paraaf	Datum
Drs. E.E.A. van der Kuijl		06-02-2020

Colofon

Opdrachtgever	Lycens
Project	Bureauonderzoek en Verkennend Booronderzoek Plangebied Dorpsstraat 2 te Niftrik
Projectnummer	192595
Titel	Bureauonderzoek en Verkennend Booronderzoek Dorpsstraat 2 te Niftrik, Gemeente Wijchen
Datum en versie	06-02-2020, versie 2.0 (definitief)
Auteurs	Drs. E.E.A. van der Kuijl en mw. Ing. J.F.M. Rohling
Kwaliteitscontrole	Drs. E.E.A. van der Kuijl (senior KNA archeoloog / senior KNA prospector)
Afbeelding voorzijde:	*Luchtfoto van het plangebied (Archis3)*

Inhoud

0. Samenvatting 4
1. Inleiding 6
1.1 Inleiding en onderzoekskader 6
1.2 Doel en vraagstelling van het bureauonderzoek 7
1.3 Werkwijze 7
1.4 Beleidskaders 7
1.5 Administratieve gegevens 11
2 Bureauonderzoek en verwachtingsmodel 12
2.1 Landschapsgenese 12
2.2 Historische ontwikkeling plangebied en haar directe omgeving 16
2.3 Archeologische waarden 18
2.4 Archeologisch verwachtingsmodel 19
2.5 Conclusie 20
3 Booronderzoek 22
3.1 Werkwijze Booronderzoek 22
3.2 Resultaten 22
4 Conclusie en aanbeveling 24
4.1 Conclusie 24
4.2 Selectieadvies 25
4.3 Voorbehoud 25
Gebruikte literatuur 28
Rapporten 28
Geraadpleegde websites 28
BIJLAGEN 29

0. Samenvatting

Hamaland Advies heeft in opdracht van Lycens een archeologisch bureauonderzoek en een verkennend bodemonderzoek uitgevoerd voor een bestemmingsplanwijziging aan de Dorpsstraat 2 te Niftrik. Op de locatie komen, in de achtertuin van de bestaande woning, twee nieuwe bouwvlakken voor een vrijstaande en een 2-onder-1-kap woning. Het plangebied heeft een omvang van circa 1.119 m^2. De diepte van de geplande bodemverstoringen is nog onbekend, maar bedraagt vanwege een vorstvrije fundering tenminste 80 cm-mv.

Het plangebied ligt volgens de archeologische beleidskaart (west) in de bebouwde kom met een hoge archeologische verwachting. Tevens ligt het in een reeds bekende vindplaats en in de aandachtszone van deze vindplaats. Vanwege de ligging in twee zones geldt de hoogste waarde (in dit geval 'vindplaats') als toetsingswaarde. Dit houdt in dat archeologisch onderzoek noodzakelijk is bij bodemingrepen met een oppervlakte groter dan 30 m^2 waarbij aangetoond moet worden, door middel van een rapport, hoe het met de archeologische waarden in de ondergrond gesteld is.[1]

Bureauonderzoek

Op grond van de resultaten van het bureauonderzoek kan geconcludeerd worden dat het plangebied in potentie een hoge trefkans heeft op archeologische resten uit de periode van het Neolithicum tot en met de Nieuwe Tijd. De trefkans op resten uit de Tweede Wereldoorlog is laag.

In het plangebied bevinden zich waardevolle archeologische lagen zich vanaf maaiveld tot een diepte van 2,30 m-mv in de C-horizont. In de omgeving zijn vondstlagen aangetroffen onder de bouwvoor in bruingrijze klei met mangaan (LME + NT) op 20-55 cm-mv. In de grijsbruine iets zandige klei met mangaan en ijzeroxidatie (PREHIST, ROM, LME) vanaf 55-110 cm-mv. In het plangebied zelf waren vanaf circa 1820 tot 1918 het gebouw en tuinen van de voormalige pastorie aanwezig. Resten van deze bebouwing en gerelateerde vondsten zijn mogelijk nog in de ondergrond aanwezig.

Booronderzoek

Uit de resultaten van het booronderzoek blijkt dat de bodemopbouw, met uitzondering van boring 5a en 5b uit een circa 45 cm dikke subrecente bouwvoor bestaat die overgaat in een dikke cultuurlaag bestaande uit fosfaatrijke zandige klei met fragmenten houtskool en puinspikkels. De dikte van dit pakket varieert van 80 cm in boring 3 tot 180 cm in boring 1. In boring 1 is nog een tweedeling aanwezig in het pakket. De onderste 90 cm van dit pakket bestaat uit een relatief schoon pakket zandige klei waarin alleen wat puinspikkels aanwezig zijn. De basis van het bodemprofiel bestaat uit lichtbruin kleiig matig fijn zand (boring 2, 3 en 4) of sterk zandige klei (boring 1). Het betreft rivierbeddingafzettingen van de meandergordel van Huiseling-Demen.

In boring 4 is op een diepte tussen 10 en 90 cm-mv sprake van opvallend veel zacht gebakken oranje baksteenpuin. Boring 5a en 5b zijn beiden gestuit op een fundering die opgetrokken is uit dezelfde oranje zachte baksteen. Dit betreft vermoedelijk de fundering van de voormalige pastorie die hier tussen circa 1820 en 1918 aanwezig was. Een belangrijk indicatie voor deze bebouwing vormt tevens de oorspronkelijke toegangspoort van de pastorie ter hoogte van deze boringen. Deze toegangspoort is nog altijd aanwezig aan de noordoostzijde van het perceel (zie Afbeelding 13).

Selectieadvies

Vanwege de aanwezigheid van een oude cultuurlaag met archeologische indicatoren die duiden op één of meerdere vindplaatsen uit de periode Romeinse Tijd tot en met de Nieuwe Tijd adviseert Hamaland Advies om archeologisch vervolgonderzoek in de vorm van een proefsleuvenonderzoek uit te voeren indien de bodemingrepen dieper dan 35 cm-mv reiken (top van het muurwerk van de voormalige pastorie). Voorafgaand aan het proefsleuvenonderzoek dient een Programma van Eisen te worden opgesteld, dat getoetst wordt door gemeente Wijchen en diens archeologisch adviseur (mw. E. van der Linden).

[1] *Goossens, E. & L.M. Flokstra, 2009*

Selectiebesluit

De resultaten en aanbevelingen uit de conceptrapportage zijn op 3 februari 2020 getoetst door het bevoegd gezag, de gemeente Wijchen (mevr. E. van der Linden, gemeentelijk archeoloog). De opmerkingen en wijzigingen, waaronder de omvang van het plangebied, zijn verwerkt in deze definitieve versie 2.0 van het rapport. Op grond van de onderzoeksresultaten zal door gemeente Wijchen een selectiebesluit genomen worden of vervolgonderzoek noodzakelijk is voorafgaand aan de geplande bodemingrepen.

Voorbehoud

Het uitgevoerde onderzoek is op zorgvuldige wijze verricht volgens de algemeen gebruikelijke inzichten en methoden. Het archeologisch onderzoek is erop gericht om de kans op het aantreffen dan wel vernietigen van archeologische waarden bij bouwwerkzaamheden in het plangebied te verkleinen.

Verder dient te allen tijde bij het afgeven van een omgevingsvergunning de wettelijke meldingsplicht (Erfgoedwet 1-7-2016, art. 5.10 en 5.11) kenbaar te worden gemaakt, om het documenteren van toevalsvondsten te garanderen: *“Degene die anders dan bij het doen van opgravingen een zaak vindt waarvan hij weet dan wel redelijkerwijs moet vermoeden dat het een monument is (in roerende of onroerende zin), meldt die zaak zo spoedig mogelijk bij onze minister*”. Deze aangifte dient te gebeuren bij de Rijksdienst voor het Cultureel Erfgoed in Amersfoort en de verantwoordelijke ambtenaar van de gemeente Wijchen (mw. drs. E. van der Linden).

1. Inleiding

1.1 Inleiding en onderzoekskader

Hamaland Advies heeft in opdracht van Lycens een archeologisch bureauonderzoek en een verkennend booronderzoek uitgevoerd voor een bestemmingsplan-wijziging aan de Dorpsstraat 2 te Niftrik. Op de locatie komen, in de achtertuin van de bestaande woning, twee nieuwe bouwvlakken voor een vrijstaande en een 2-onder-1-kap woning. Het plangebied heeft een omvang van circa 1.119 m^2.[2] De diepte van de geplande bodemverstoringen is nog onbekend, maar bedraagt vanwege een vorstvrije fundering tenminste 80 cm-mv.

Het plangebied ligt volgens de archeologische beleidskaart (west) in de bebouwde kom met een hoge archeologische verwachting. Tevens ligt het in een reeds bekende vindplaats en in de aandachtszone van deze vindplaats. Vanwege de ligging in twee zones geldt de hoogste waarde (in dit geval 'vindplaats') als toetsingswaarde. Dit houdt in dat archeologisch onderzoek noodzakelijk is bij bodemingrepen met een oppervlakte groter dan 30 m^2 waarbij aangetoond moet worden, door middel van een rapport, hoe het met de archeologische waarden in de ondergrond gesteld is.[3]

Vanwege de overschrijding van de vrijstellingsgrens is door Hamaland Advies een KNA conform bureauonderzoek en uitgevoerd waarbij een gespecificeerd archeologische verwachtingsmodel is opgesteld en advies voor eventueel vervolgonderzoek is geformuleerd.

De resultaten en aanbevelingen uit deze rapportage zijn op 3 februari 2020 getoetst door het bevoegd gezag, de Gemeente Wijchen (mevr. E. van der Linden, gemeentelijk archeoloog). De opmerkingen en wijzigingen, waaronder de omvang van het plangebied, zijn verwerkt in deze definitieve versie 2.0 van het rapport.

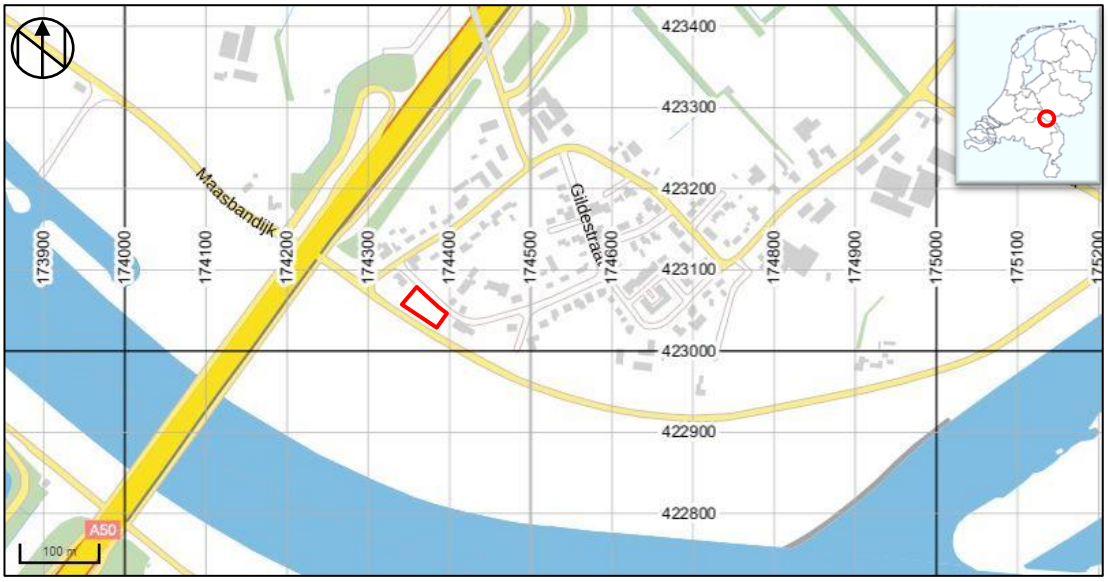

Afbeelding 1: Topografische kaart met het plangebied in het rode kader (Archis3)

[2] *Archis3 perceelgrootte*
[3] *Goossens, E. & L.M. Flokstra, 2009*

1.2 Doel en vraagstelling van het bureauonderzoek

Het doel van het bureauonderzoek is het verkrijgen van inzicht in bekende en te verwachten archeologische waarden in en om het plangebied. Op basis van de verworven informatie wordt een archeologisch verwachtingsmodel voor de onderzoekslocatie opgesteld.

De volgende vragen zullen, indien mogelijk, beantwoord worden:

- Wat is de bodemopbouw en de vermoedelijke intactheid van het bodemprofiel binnen het plangebied?
- Kunnen er archeologische vindplaatsen in het onderzoeksgebied aanwezig zijn en zo ja welke en waar (welke diepte) en in welke vorm?

Het antwoord op deze vragen zal worden verwerkt in een archeologisch verwachtingsmodel voor het plangebied, waarbij aangegeven zal worden of een nader onderzoek nodig zal zijn of niet.

1.3 Werkwijze

Het bureauonderzoek is uitgevoerd conform de eisen van de Kwaliteitsnorm Nederlandse Archeologie (protocol 4002 Bureauonderzoek KNA, versie 4.1) en bestaat uit de volgende onderdelen:

1. Afbakenen Plan- en onderzoeksgebied, vermelden overheidsbeleid, vaststellen consequenties toekomstig gebruik (KNA-LS01)
2. beschrijving van het huidig gebruik (KNA LSO2);
3. beschrijving van de historische situatie en de mogelijke verstoringen KNA LSO3);
4. beschrijving van de bekende archeologische, ondergrondse bouwhistorische en aardwetenschappelijke kenmerken (KNA LSO4);
5. het opstellen van een specifieke verwachting en formulering onderzoeksstrategie (KNA LSO5).

Om tot een gefundeerd archeologisch verwachtingsmodel te komen is voor het onderzoek relevant bronnenmateriaal geraadpleegd. Door informatie uit verschillende invalshoeken samen te voegen ontstaat de mogelijkheid dwarsverbanden te leggen tussen de diverse brontypen en aan de hand hiervan een geïntegreerd archeologisch verwachtingsmodel op te stellen. De gegevens voor het bureauonderzoek zijn ontleend aan:

- Archis, het geautomatiseerde archeologische informatiesysteem voor Nederland;
- Geomorfologisch, geologische, bodemkundig, topografisch en historisch kaartmateriaal;
- Archeologische Waardenkaart gemeente Wijchen;
- Archeologische rapporten en publicaties.

1.4 Beleidskaders

Rijksbeleid

In 1992 werd in Valletta door de Ministers van Cultuur van de bij de Raad van Europa aangesloten landen het 'Europees Verdrag inzake de bescherming van het Archeologisch Erfgoed', beter bekend onder de naam 'Verdrag van Malta', ondertekend. De Wet op de Archeologische Monumentenzorg is op 1 september 2007 in werking getreden. De nieuwe wet heeft zijn beslag gekregen via een wijziging van de Monumentenwet 1988, aanpassingen in de Wet op de Ruimtelijke Ordening (WRO) en enkele andere wetten en met de invoering van de Wabo (2010). Met de nieuwe Wet op de Archeologische Monumentenzorg is het accent komen te liggen op het streven naar het behoud en beheer van archeologische waarden in de bodem (in situ) en het beperken van (de noodzaak van) archeologische opgravingen. Uitgangspunt van het nieuwe beleid is tevens het principe 'de verstoorder betaalt'. Bij het voorbereiden van werkzaamheden die het bodemarchief kunnen verstoren (zoals de aanleg van een weg, een nieuwe woonwijk, een bedrijventerrein), dient onderzocht te worden of daardoor archeologische resten verstoord kunnen

worden. Als uit het onderzoek blijkt dat er archeologische waarden aanwezig zijn en deze niet ter plaatse behouden kunnen blijven, dan dient de initiatiefnemer van het werk de kosten te dragen die gepaard gaan met het opgraven en conserveren van de plaats. Met de introductie van de nieuwe wet zijn de kerntaken en bestuurlijke verantwoordelijkheden van gemeenten veranderd. Eén van de belangrijkste consequenties is, dat gemeenten een centrale rol is toegekend in de bescherming van archeologisch erfgoed. In de wet is bepaald, dat gemeenten door inzet van een planologisch instrumentarium het archeologisch belang dienen te waarborgen.

Bescherming van het archeologisch erfgoed kan onder meer vorm krijgen door in bestemmingsplannen regels ter bescherming van bekende en te verwachten archeologische waarden op te nemen. In de regelgeving is vastgelegd dat in het kader van een omgevingsvergunning van de aanvrager geëist kan worden dat hij een rapport overlegt waarin de archeologische waarde van het te verstoren terrein voldoende is vastgesteld. Voor de toetsing van archeologische waarden is een archeologisch bestel ontwikkeld, waarmee de archeologische waarde van een terrein bepaald kan worden door middel van een getrapt systeem van onderzoek. In het kader van het vrijstellingsbesluit volstaat in eerste instantie een bureauonderzoek en een inventariserend veldonderzoek (verkennende fase).

Per 1 juli 2016 is de Erfgoedwet van toepassing. De Erfgoedwet harmoniseert bestaande wet- en regelgeving, schrapt overbodige regels en legt de verantwoordelijkheid voor de bescherming van het cultureel erfgoed zoveel mogelijk bij het erfgoedveld zelf: musea, collectiebeheerders, archeologen, eigenaren en overheden. Bepaalde onderdelen van de wettelijke bescherming van het cultureel erfgoed verhuizen naar de nieuwe Omgevingswet. De vuistregel hierbij is: duiding van erfgoed in de Erfgoedwet, omgang met erfgoed in de fysieke leefomgeving in de Omgevingswet.

Provinciaal Beleid

Het provinciaal beleid van Gelderland t.a.v. cultuurhistorie en archeologische monumentenzorg is vastgelegd in het Cultuur- en erfgoedprogramma[4]. Zij wil bewerkstelligen:

- Versterken van de functionaliteit van erfgoed
- Verbeteren van de uitvoeringskwaliteit door samenwerking in het erfgoednetwerk
- Stimuleren van innovatie en nieuwe ontwikkelingen
- Verankeren van de geschiedenis van Gelderland in de identiteit van de Gelderse regio's
- Versterken van de maatschappelijke rol van musea
- Versterken van de presentatie van collecties beeldende kunst die verbonden zijn met onze provincie, de 'Gelderse school'
- Stimuleren van kwalitatief hoogwaardig cultuuronderwijs op basisscholen. Cultuureducatie heeft een vaste plek in het lesaanbod binnen het basisonderwijs
- Stimuleren van cultuur- en erfgoedparticipatie

In de programmaperiode 2017-2020 gaat de provincie aan de slag met:

- Klimaat en duurzaamheid met betrekking tot onderhoud van erfgoed in de provincie;
- Samenwerking met kennis- en onderwijsinstellingen zoals Universiteiten en Hogescholen over instandhoudingstechnologie (innovaties van materialen, methoden en technieken)
- Archeologische en cultuurhistorische Beleidsadvieskaarten van gemeenten toegankelijk maken voor een breder publiek;
- Actualisatie Kennisagenda Archeologie van Gelderland en samen met gemeenten implementatie van de Erfgoedwet;
- Het actief omgaan met nieuwe opgaven zoals het (laten) verrichten van onderzoek leegstand van monumentaal vastgoed;
- Inventarisaties groen, haalbaarheidsonderzoeken of strategische beheervisies, gemeentelijke visies;
- Bescherming erfgoedwaarden door inzet deskundigheid en maatwerk in de regelgeving. Voor de Limes voorbereiding van de aanwijzing als Werelderfgoed;
- Instandhouding en beleefbaar maken door afsprakenkaders met gemeenten, restauratie fysieke projecten, functieverandering en duurzaamheidsbevordering;
- Programmatische samenwerking door een netwerk van alle relevante partijen;

[4] *www.gelderland.nl*

- De uitvoering van projecten als de Vliegende startprojecten, Kennisagenda archeologie, Landgoederen en buitenplaatsen, Landgoed Sevenaer.

Provinciale kennisagenda Rivierenland[5]

Deze agenda heeft de volgende thema's:

- De Romeinse Limes in Gelderland: Locatie van de limesweg en de bijbehorende castella met hun bewoners. Focus op het verdedigingsmechanisme van het Romeinse rijk en de rol van bruggen, wachttorens en vici[6] hierin.
- Het militaire verleden vanaf de Middeleeuwen: In de Liemers en Beuningen en ommelanden lag tot 1813 het grensgebied tussen de Nederlanden en het Pruisische rijk. De burcht in Beuningen speelde een belangrijke rol in de strijd tussen Gelre en Kleef. De Oude en Nieuwe Hollandse Waterlinie waren in gebruik in respectievelijk de 17e en 18e eeuw en van 1815 tot 1940.
- Het rituele landschap: Sporen van rituelen zijn gevonden in kommetjes, moerasbossen, restgeulen en rivierbeddingen. Het grafritueel in de vroege prehistorie, Romeinse tijd en vroege middeleeuwen is nog niet goed in beeld gebracht.
- Het rivierenlandschap als bron van economische ontwikkeling: Al vanaf de prehistorie worden goederen in het rivierengebied geïmporteerd en geëxporteerd, waarbij de rivieren als verbindingswegen een grote rol speelden. Om welke grondstoffen en producten gaat het? Waar bevonden zich de winlocaties en productiecentra?

Gemeentelijk beleid

Met de invoering van de Wet op de archeologische monumentenzorg in 2007 (thans Erfgoedwet) is de verantwoordelijkheid voor het bodemarchief gedelegeerd aan gemeenten. Gemeente Wijchen beschikt derhalve over eigen archeologiebeleid en treedt op als bevoegd gezag. De gemeente beschikt tevens over een archeologische beleidskaart uit 2009.[7] Hierop is het plangebied gelegen in de bebouwde kom met een hoge verwachting. Tevens ligt het op de vindplaats en in de aandachtszone van een archeologische vindplaats. Het betreft de voormalige pastorie van de kerk van Niftrik die omstreeks 1918 is gesloopt (nr. 498). Vanwege de ligging in twee zones geldt de hoogste waarde (in dit geval 'vindplaats') als toetsingswaarde. Dit houdt in dat bij een aanvraag voor een omgevingsvergunning voor een bouwwerk groter dan 30 m² de aanvrager een rapport dient te overleggen, waarin de archeologische waarden van de gronden, waarop de aanvraag betrekking heeft, naar het oordeel van het bevoegd gezag in voldoende mate zijn vastgesteld.[8]

[5] *zie hoofdstuk 3; Kennisagenda Archeologie Rivierengebied; Bruning L. 2012*
[6] *Burgerlijke nederzetting bij een militair fort*
[7] *Goossens & Flokstra, 2009*
[8] *Artikel 28 Geconsolideerde versie Buitengebied en herziening 2014 via https://www.ruimtelijkeplannen.nl*

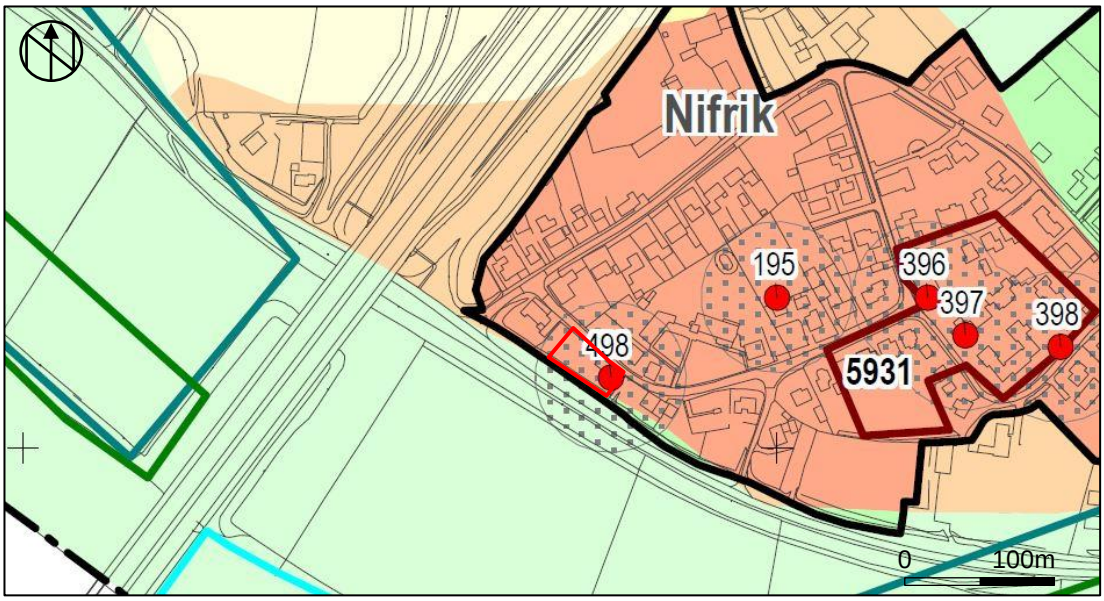

Afbeelding 2: Uitsnede uit de Archeologische beleidskaart, met het plangebied in het rode kader (Goossens & Flokstra, 2009, Beleidskaart West)

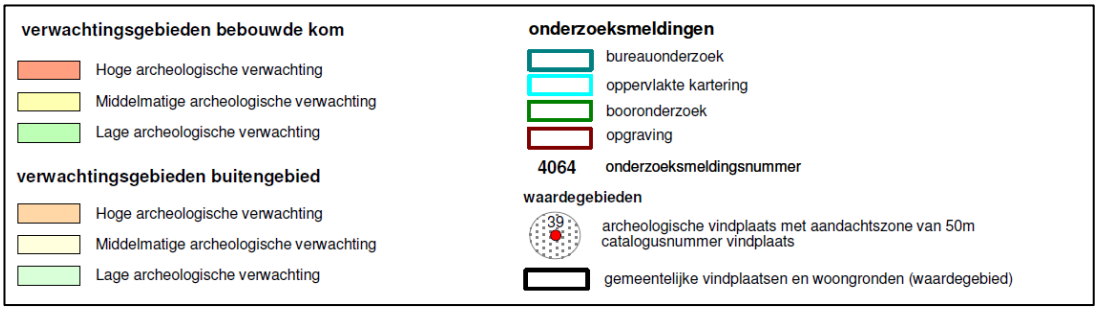

Afbeelding 3: Legenda van de Archeologische beleidskaart (Goossens & Flokstra, 2009, Beleidskaart West)

1.5 Administratieve gegevens

Tabel 1: Gegevens projectgebied

Uitvoerder, Beheer en plaats documentatie	Hamaland Advies, Ambachtsweg 9b, 7021 BT Zelhem	
Bevoegd gezag	Gemeente Wijchen	
Provincie, Gemeente, Plaats	Gelderland, Wijchen, Niftrik	
Toponiem, Adres	Dorpsstraat 2	
Kaartbladnummer 1:25000	45F	
RD-coördinaten		X, Y
	NO	174.397, 423.047
	NW	174.361, 423.082
	ZO	174.387, 423.031
	ZW	174.345, 423.059
Centrumcoördinaat		174.372, 423.056
Hoogte centrumcoördinaat[9]	8,60 m+NAP	
Kadastrale gegevens[10]	Gemeente Niftrik, Sectie A, perceel 1653 (deels)	
Onderzoekmeldingsnummer[11]	4766149100	
Oppervlakte plangebied [12]	1.119 m²	
Huidig grondgebruik [13]	gras, bomen	
Toekomstig grondgebruik [14]	woningen, erf	
Geologie[15]	Formatie van Echteld op Formatie van Beegden	
Geomorfologie [16]	3B44	Stroomrug
Bodemtype [17]	Rd10C	Kalkloze Ooivaaggrond lichte zavel
Grondwatertrap [18]	III	GHG[19] <40 cm-mv, GLG[20] 80-120 cm-mv
Periode	Neolithicum t/m Nieuwe Tijd	

[9] *AHN*
[10] *Archis3*
[11] *Archis3*
[12] *Opgave opdrachtgever en opmeting in GIS-programma*
[13] *Opgave opdrachtgever*
[14] *Opgave opdrachtgever*
[15] *Geologische kaart 1:50.000*
[16] *Archis3 geomorfologische kaart 2008*
[17] *Archis3 bodemkaart 2014*
[18] *http://maps.bodemdata.nl*
[19] *GHG: gemiddeld hoogste grondwaterstand (winter)*
[20] *GLG: gemiddeld laagste grondwaterstand (zomer)*

2 Bureauonderzoek en verwachtingsmodel

2.1 Landschapsgenese

Geologie

Het plangebied ligt in het zuidelijk deel van de bebouwde kom van Niftrik. Niftrik ligt in het rivierengebied direct ten noorden van de Maas en is daardoor langdurig beïnvloed door sedimentatie vanuit de rivier. Deze heeft dikke pakketten grind, zand en klei afgezet. In de ondergrond bevinden zich oude rivierafzettingen van de Rijn die behoren tot de Formatie van Kreftenheye en tijdens het Weichselien zijn gevormd (circa 115.000 – 11.755 jaar geleden).[21] De rivier kenmerkt zich in deze periode door een vlechtend patroon met meerdere geulen en een onregelmatige afvoer. Vanaf het Laat-Glaciaal (circa 15.000 – 11.755 jaar geleden) tot in het Vroeg-Holoceen (circa 11.755 jaar geleden) begonnen de rivieren te meanderen. In het plangebied is sprake van rivierdeposities van klei en zand van de Formatie van Echteld uit het Holoceen op fijn zand van de Formatie van Beegden. Deze formatie bestaat uit alle afzettingen van de rivier de Maas op Nederlandse bodem en in de Nederlandse ondergrond, vanaf het Plioceen (5 miljoen jaar geleden) tot het heden.[22]

Op de zandbanenkaart van de provincie Gelderland[23] ligt het plangebied in een gebied met beddingzand van onbedijkte rivieren, met de top van het pleistocene zand tussen 2,0 - 3,0 m-mv (zanddieptecode 16). Er is geen zand aan het maaiveld aanwezig (deklagencode 0).

Op de ouderdomskaart van Cohen[24] ligt het plangebied buiten de stroomgebied van de Maas in een gebied met een ontstaansperiode rond 500 BC. Volgens de rivierarmenkaart van Berendsen ligt het plangebied op de oude rivierarm Huisseling-Demen die 3000-2000 jaar Before Present (1050-50 vC)[25]. Archeologische vondsten zijn mogelijk uit de periode van het Neolithicum tot en met de Late Middeleeuwen. [26]

Geomorfologie

Het gehele plangebied is op de geomorfologische kaart[27] gekarteerd als Stroomrug (3B44). Ten zuiden van het plangebied is een niet geclassificeerd deel en zijn Meanderruggen en –geulen (3L42D) aanwezig (zie Afbeelding 4).

[21] *Berendsen, 2005*
[22] *Berendsen, 2008 i.c.m. boring B45F0079 via dinoloket.nl*
[23] *http://kaarten.gelderland.nl/viewer/app/thema_zandbanen*
[24] *Cohen, 2014 (bestand UIKAV2014_Bijlage_H_ATLAS_Ouderdomskaart.pdf)*
[25] *Berendsen, 2005*
[26] *2001 met laatste update 2005 in bestand channel_belt_ages.pdf*
[27] *Archis3*

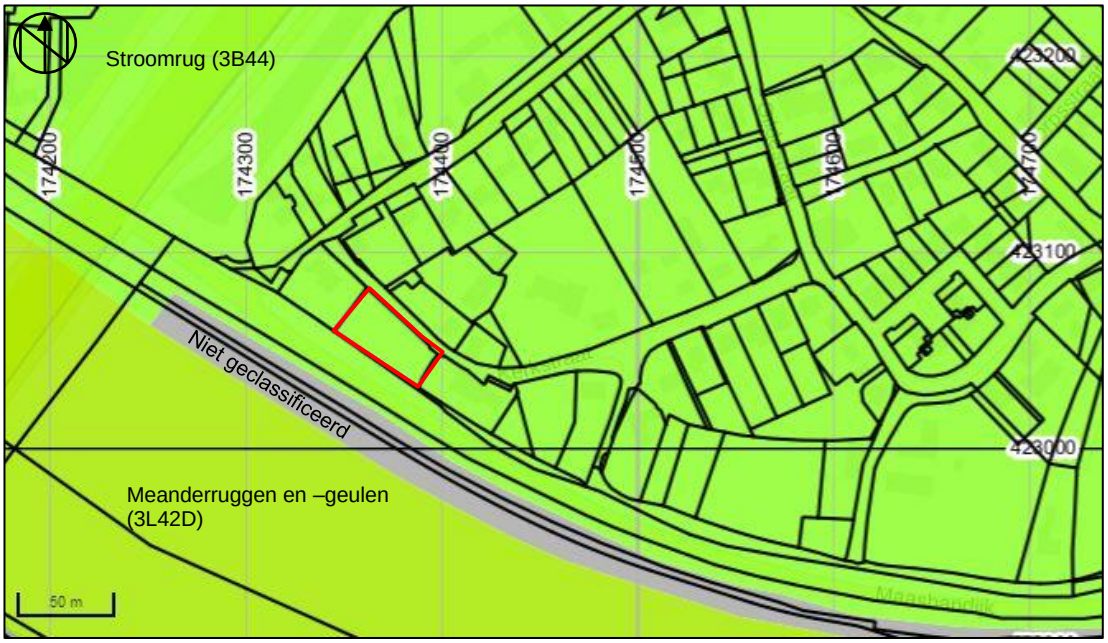

Afbeelding 4: Uitsnede van de geomorfologische kaart met het plangebied in het rode kader (Archis3).

Bodem

De bodemkaart[28] typeert het noordelijk deel als een kalkloze ooivaaggrond met lichte zavel (Rd10C) en het zuidelijk deel als een DIJK (grijs, zie Afbeelding 5). Ten zuiden van de dijk is een kalkloze ooivaaggrond met zware zavel en lichte klei (Rd90C) aanwezig.

Bij nadere bestudering van de hoogtekaart (zie Afbeelding 6) blijkt dat het gehele plangebied ten noorden van de dijk gelegen is. We verwachten dan ook in het gehele plangebied een ooivaaggrond aan te treffen.

[28] *Archis3*

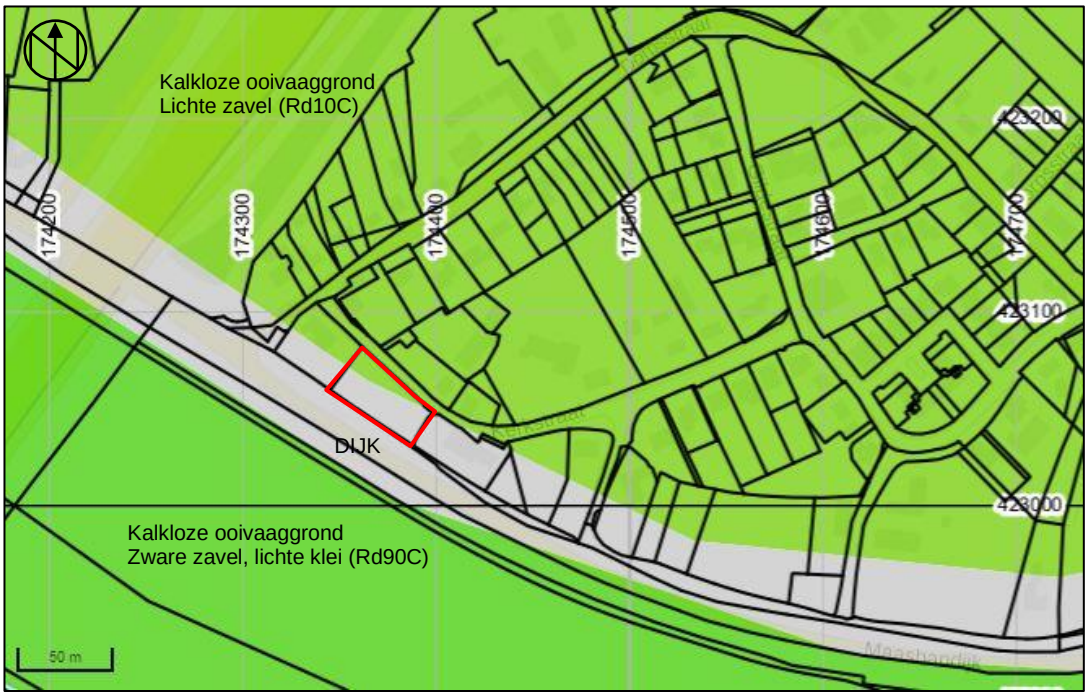

Afbeelding 5: Uitsnede van de bodemkaart met het plangebied in het rode kader (Archis3).

Grondwater

Het noordelijk deel van het plangebied met de ooivaaggrond heeft grondwatertrap III[29]. Bij deze grondwatertrap is er een gemiddeld hoogste grondwaterstand (winter) minder dan 40 cm onder het maaiveld en een gemiddeld laagste grondwaterstand (zomer) van tussen de 80 en 120 cm onder maaiveld.

Het zuidelijk deel met de bodemtypologie Dijk, is niet geclassificeerd met een grondwaterstand. Dit gebied zal echter zal, vanwege de capillaire werking en de grondbelasting van het dijklichaam globaal eenzelfde grondwaterstand hebben als het noordelijk deel. Door de ligging in de bebouwde kom zal er van een natuurlijke grondwaterstand echter nauwelijks meer sprake zijn. Aangenomen mag worden dat deze grondwaterstand door de geplande ingrepen niet of nauwelijks verandert.

Hoogte

Op het Actueel Hoogtebestand Nederland heeft het plangebied een hoogte van ca. 8,60 m+NAP.[30] Er zijn geen grote hoogteverschillen in het plangebied zelf aanwezig. Direct zuidelijk grenzend aan het plangebied begint de dijk met een maximale kruinhoogte van 11,40 m+NAP. Meer naar het noordwesten ligt de A50 op een nog hogere dijk met de kruin op 16,80 m+NAP (zie Afbeelding 5).

[29] *http://maps.bodemdata.nl*
[30] *AHN*

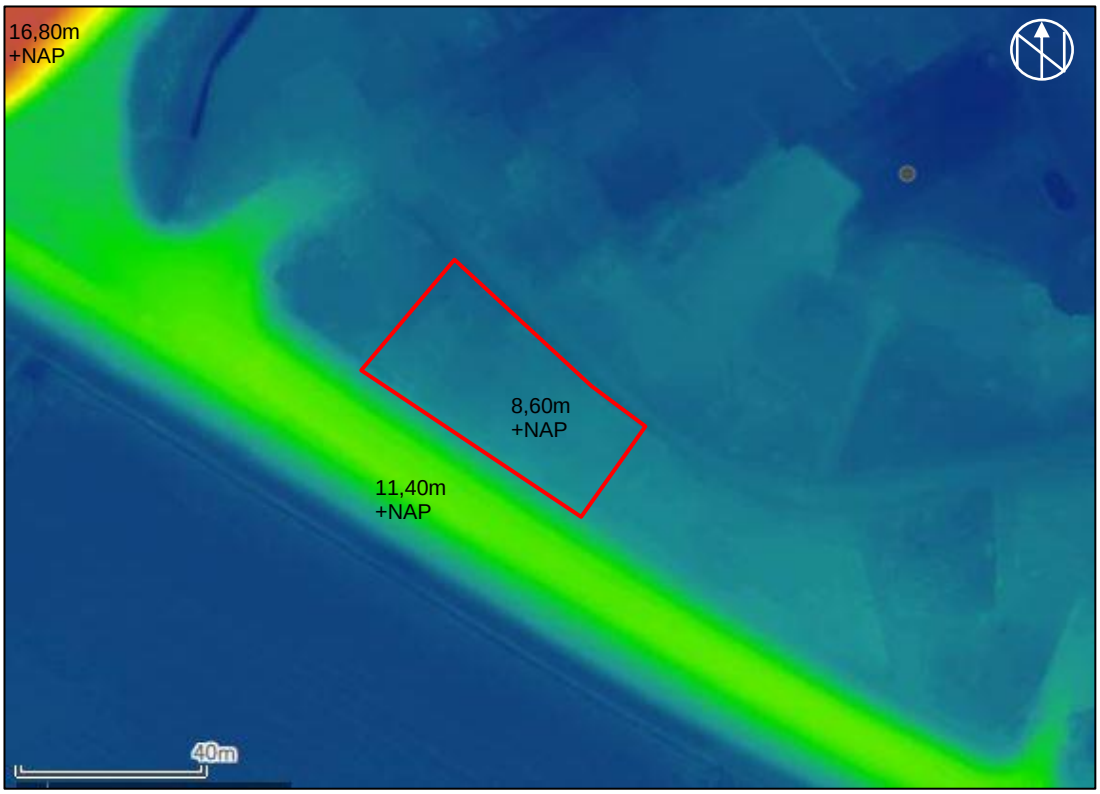

Afbeelding 6: Hoogte van het plangebied op de hoogtekaart (AHN3 maaiveld)

Milieu- en geotechnische gegevens

Het project bevindt zich in de fase van de aanvraag van de bestemmingsplanwijziging ter voorbereiding op de planvormingsfase. Derhalve zijn nog geen actuele milieutechnische- en geotechnische rapporten voorhanden bij de opdrachtgever. In het Bodemloket[31] is voor de Dorpsstraat 2, ten westen van het plangebied, waar een broodfabriek in 1951 aanwezig is geweest, aangegeven dat op basis van de informatie uit het historisch bodembestand geen vervolgonderzoek noodzakelijk is. Op deze locatie is pas op termijn, of eerder bij locatieontwikkeling, een vervolgonderzoek noodzakelijk om de aard en ernst van de mogelijke verontreiniging vast te stellen.[32] Uit dit onderzoek moet blijken of op de onderzoekslocatie activiteiten aanwezig zijn (geweest) die de bodem mogelijk hebben verontreinigd. De Bodemverontreinigingenkaart van de provincie Gelderland[33] bevestigt dit en tevens dat de locatie 'potentieel verontreinigd' is.

In het dinoloket is een boring geregistreerd die in 1940 op 100 meter ten noordoosten van het plangebied, ter hoogte van Kerkstraat 13 (boring B45F0079) is gezet.[34] Vanaf het maaiveld tot 7,80 m-mv bevindt zich zandige klei in de bodem. Daaronder is een 1,20 m dik pakket klei aanwezig. Beide lagen behoren tot de Formatie van Echteld. Van 9,00-16,00m-mv is grof grindig zand aanwezig van de Formatie van Beegden.

[31] *www.bodemloket.nl*
[32] *Identificatiecode GE029600311 www.bodemloket.nl*
[33] *https://www.gelderland.nl/Kaartenencijfers*
[34] *RD-coördinaat 174.480, 423.050*

2.2 Historische ontwikkeling plangebied en haar directe omgeving

Niftrik

Van de plaatsnaam Niftrik wordt het eerst melding gemaakt toen in 1388 de slag bij Niftrik plaatsvond tussen de graven van Brabant en Gelre. De naam Niftrik, vroeger Nijfterik, betekent 'nieuwe oversteek', wat duidt op een doorwaadbare plaats in de rivier.

In 1760 heeft een overstroming Niftrik voor een groot deel onder water gezet, waarbij delen van de bodemlagen zijn verspoeld.[35]

In de Tweede Wereldoorlog stak het Nederlandse leger op 10 mei 1940 alle boven de dijk uitstekende bebouwing van Niftrik in brand, om te voorkomen dat Duitse troepen de gebouwen zouden kunnen gebruiken om de Nederlandse linies bij Ravenstein te beschieten. Een derde van het dorp ging daarbij in vlammen op. Later in de oorlog werd op 1 september 1944 de spoorbrug, ca 1 km ten noordwesten van het plangebied, over de Maas gebombardeerd.[36]

Plangebied

Het plangebied heeft[37] in de Tweede Wereldoorlog geen onderdeel uitgemaakt van het operatieterrein van '*Market Garden*', waardoor verdedigingslinies niet verwacht worden. Wel kunnen kleinere objecten en structuren zoals crashlocaties, veldgraven en onderduikholen aanwezig zijn.

Het plangebied ligt op de kadastrale minuut uit 1820[38] (zie Afbeelding 7) op percelen behorende bij de pastorie van Niftrik. In het plangebied ligt de bebouwing van de pastorie met erf, tuin en bleekveld.[39] Op de Militaire topografische kaarten van 1850 en 1860 en het Bonneblad van 1868 is er ten opzichte van 1820 niets veranderd (zie 1868, Afbeelding 8).

Op de kaart van 1918 is de bebouwing van de pastorie verdwenen en resteert een onbebouwd gebied (zie Afbeelding 9). Dit blijft zo tot de huidige tijd (zie 2018 in Afbeelding 10).

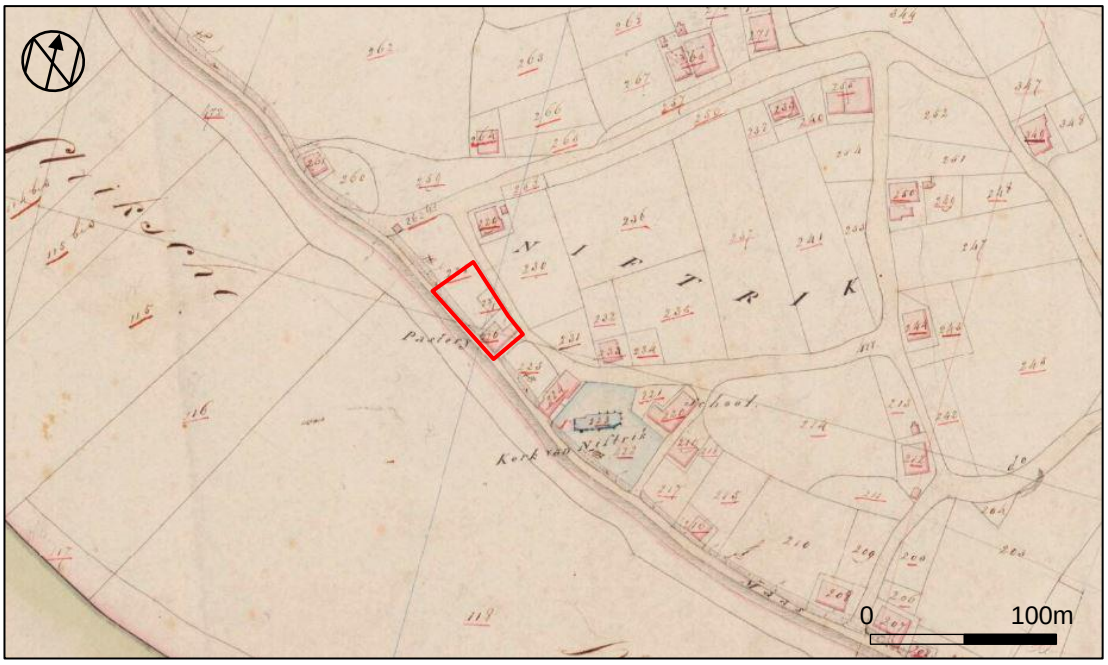

[35] *Flokstra, L.M., 2003*
[36] *https://www.wijchen.nl/in-wijchen/geschiedenis-van-de-gemeente*
[37] *www.ikme.nl*
[38] *minuutplan Niftrik, Gelderland, sectie A, blad 02 via https://beeldbank.cultureelerfgoed.nl*
[39] *oorspronkelijke aanwijzende tafel Niftrik, Gelderland, sectie A, blad 014 via. https://beeldbank.cultureelerfgoed.nl*

Afbeelding 7: Uitsnede uit de Kadastrale kaart van 1820 met het plangebied in het rode kader (https://beeldbank.cultureelerfgoed.nl)

Afbeelding 8: Situatie in 1886 met het plangebied in het rode kader (www.topotijdreis.nl)

Afbeelding 9: Situatie in 1918 met het plangebied in het rode kader (www.topotijdreis.nl)

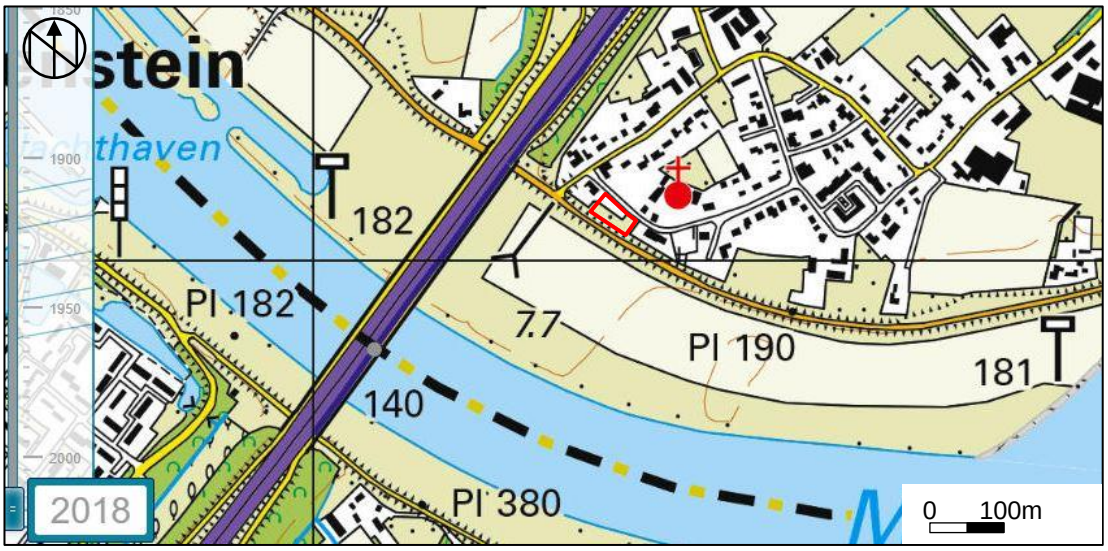

Afbeelding 10: Situatie in 2018 met het plangebied in het rode kader (www.topotijdreis.nl)

Conclusie bouw- en cultuurhistorische waarden

Op grond van het uitgevoerde cartografisch onderzoek blijkt dat het plangebied al in 1820 bebouwd is met de pastorie. Deze is gesloopt voor 1918. Resten van gesloopte bebouwing van de pastorie kunnen eventueel nog in de ondergrond aanwezig zijn. Er is dus een trefkans op (resten van) bouwhistorische waarden in de ondergrond.

2.3 Archeologische waarden

Het plangebied is niet eerder onderzocht. In Archis 3 zijn in de bebouwde omgeving een aantal vondstmeldingen en twee onderzoeken geregistreerd (zie Afbeelding 11).

Afbeelding 11: Overzicht van de onderzoeksmeldingen met het plangebied in het rode kader (Archis3)

Het onderzoek met nummer 2045430100 is 150 meter van het plangebied aan de Lagestraat gelegen. In 2003 is hier een booronderzoek uitgevoerd[40]. Als gevolg van het aantonen van resten uit de late middeleeuwen is in 2007 een proefsleuvenonderzoek uitgevoerd. Er zijn aardewerk, baksteen en bot aangetroffen tezamen met kuilen, paalgaten en greppels. De vondsten dateren op enkele uitzonderingen na in de late middeleeuwen en de nieuwe tijd. Bij de uitzonderingen betreft het een aantal aardewerkscherven uit de prehistorie en de Romeinse tijd. Sommige resten van bouwmateriaal, zoals dakpan, leisteen en tufsteen dateren mogelijk uit de Romeinse tijd. Het bodemprofiel tot 50 cm onder het maaiveld bestaat uit zandige klei met recente puindeeltjes en grind. Daaronder bevindt zich een pakket oeverafzettingen (zandige klei) tot 80–150 cm. Deze afzettingen bevinden zich op grofzandig en grindhoudend zand dat wordt geïnterpreteerd als rivierbeddingafzettingen van de meandergordel van Huiseling-Demen. De top van de zandlaag lag bij de meest zuidelijke boringen 2,30 m onder het maaiveld of lager. Vondstlagen zijn aangetroffen onder de bouwvoor in bruingrijze klei met mangaan (LME + NT) op 20-55 cm-mv. In de grijsbruine iets zandige klei met mangaan en ijzeroxidatie (PREHIST, ROM, LME) vanaf 55-110 cm-mv. Oeverafzettingen van bruingrijs gevlekt kleiig zand bevinden zich vanaf 110-130 cm-mv en onder de 130 cm-mv bevindt zich grijsbruin grof zand van de rivierbeddingafzettingen Huiseling-Demen[41]. Bij dit onderzoek behoren de vondstmeldingen met nummers 2045430100, 2211237100 en 3065067100.

Het onderzoeksnummer 2303001100, 250 meter noordoostelijk van het plangebied aan de Gildestraat betreft een bureau- en inventariserend veldonderzoek uit 2010. In twee van de vijf boringen zijn archeologische indicatoren waargenomen. Deze bevonden zich in de oeverafzettingen, die worden gekarakteriseerd door sterk siltige, zwak grindige, bruingrijze tot grijze klei. In boring 6 is daarbij een fragment grijsbakkend aardewerk aangetroffen daterend uit de 12^{e} eeuw na Chr. Op grond van deze archeologische indicatoren, de ligging van het plangebied binnen de oude dorpskern van het dorp Niftrik en de resultaten van archeologisch onderzoek in de directe nabijheid kan worden aangenomen dat het hier sprake is van een oude Middeleeuwse bewoningslaag. Deze is aan de randen van het plangebied nog intact, maar in het merendeel van het plangebied door bouw- en sloopactiviteiten reeds verstoord.[42] Er zijn geen vervolgonderzoeken uitgevoerd, omdat de nieuwe bebouwing in reeds verstoorde grond wordt gerealiseerd. De randen blijven daarbij archeologisch intact. Bij dit onderzoek behoort de vondstmelding met nummer 2303001100.

110 meter noordoostelijk is vondstnummer 2924021100 geregistreerd. Tijdens onderzoek door de STIBO zijn Middeleeuwse scherven gevonden op een akker. Het gaat om kogelpotaardewerk en steengoed.

2.4 Archeologisch verwachtingsmodel

Op grond van de bekende geologische, landschappelijke, aardkundige, archeologische en historische gegevens in en rond het plangebied kan de archeologische verwachting worden bepaald.

Waarnemingen in Archis3 in de omgeving van het plangebied bevestigen menselijke aanwezigheid in de periode Neolithicum tot en met de Nieuw Tijd. Met een groot aandeel van de vondsten uit de Middeleeuwen tot de Nieuwe Tijd, ten tijde van de bewoning van de kern Niftrik.

Op basis van boringen (dino en archeologie) uit de omgeving van het plangebied en Archis3 kaarten is te concluderen dat de ondergrond bestaat uit grof zand van de Formatie van Beegten. De top van de zandlaag bevind zich in de omgeving vanaf 2,30 m onder het maaiveld. Hierop is de Formatie van Echteld (zandige klei en klei) tot het maaiveld aanwezig. Indien sprake is van oever- en beddingafzettingen dan is er een hoge trefkans voor archeologische vindplaatsen vanaf de Romeinse Tijd. Indien sprake is van komafzettingen dan is sprake van een lage archeologische verwachting. Het bodemprofiel tot 50 cm onder het maaiveld bestaat naar verwachting uit zandige klei met recente puindeeltjes en grind. Dit pakket dateert uit de Late Middeleeuwen en Nieuwe Tijd.

[40] *Flokstra, L.M., 2003*
[41] *Wildenberg, J.J.A.J. & K. Zee, 2007*
[42] *Brouwer, R.M., 2010*

Daaronder bevindt zich vermoedelijk een pakket oeverafzettingen (zandige klei) vanaf 50 tot 80/150 cm. Hieronder bevinden zich grofzandig en grindhoudend zand dat wordt geïnterpreteerd als rivierbeddingafzettingen van de meandergordel van Huiseling-Demen.

Archeologische waardevolle lagen bevinden zich vanaf maaiveld tot een diepte van 2,30 m-mv in de C-horizont (zie Tabel *2*, hieronder). Door afzettingen van de rivier van voor de bedijking in de 13e eeuw en latere overstromingen zijn verspoelingen van cultuurlagen uit de Romeinse Tijd en Middeleeuwen mogelijk. De mate waarin dit heeft plaatsgevonden dient nader te worden vastgesteld, evenals de mate van intactheid van de bodem tot aan de verwachtte maximale verstoringsdiepte.

Tabel 2: Archeologische verwachting plangebied

Periode	**Verwachte vindplaatstypen**		**Verwachte grondlaag**
2e wereldoorlog	Laag	crashlocaties, veldgraven en onderduikholen	in of direct onder de bouwvoor
Late Middeleeuwen - Nieuwe Tijd	Hoog	Resten van voormalige bebouwing pastorie, oud erf, akkers, erfgreppels, , sloten	in of direct onder de bouwvoor in zandige klei
Romeinse Tijd - Vroege Middeleeuwen	Hoog	Nederzettingsterreinen, begravingen, zandpaden, afvaldumps	in de oeverafzettingen 0,50-1,50m-mv
Bronstijd - IJzertijd	Hoog	Nederzettingsterreinen, urnenvelden, zandpaden, afvaldumps	in de rivierbeddingafzetting van Huiseling-Demen vanaf 1,50m-mv
Mesolithicum-Neolithicum	Hoog	Nederzettingsterreinen, jachtkampen, haardkuilen, losse vuursteenstrooiingen	Top van de C-horizont vanaf 2,30 m-mv

2.5 Conclusie

Op grond van de resultaten van het bureauonderzoek kan geconcludeerd worden dat het plangebied in potentie een hoge trefkans heeft op archeologische resten uit de periode van het Neolithicum tot en met de Nieuwe Tijd. De trefkans op resten uit de Tweede Wereldoorlog is laag.

De onderzoeksvragen uit Hoofdstuk 1 kunnen als volgt beantwoord worden:

- *Wat is de bodemopbouw en de vermoedelijke intactheid van het bodemprofiel binnen het plangebied?*

Er is een ooivaaggrond op een stroomrug in het plangebied aanwezig. De top van de stroomrug bevindt zich in de omgeving vanaf 2,30 m onder het maaiveld. Hierop zijn oever en beddingafzettingen van de Formatie van Echteld (zandige klei en klei) tot het maaiveld aanwezig. Het bodemprofiel tot 50 cm onder het maaiveld bestaat naar verwachting uit zandige klei met recente puindeeltjes en grind. Daaronder bevindt zich een pakket oeverafzettingen (zandige klei) vanaf 50 tot 80/150 cm. Hieronder bevinden zich grofzandig en grindhoudend zand dat wordt geïnterpreteerd als rivierbeddingafzettingen van de meandergordel van Huiseling-Demen.

- *Kunnen er archeologische vindplaatsen in het onderzoeksgebied aanwezig zijn en zo ja welke en waar (welke diepte) en in welke vorm?*

Ja. In het plangebied bevinden zich waardevolle archeologische lagen zich vanaf maaiveld tot een diepte van 2,30 m-mv in de C-horizont. In de omgeving zijn vondstlagen aangetroffen onder de bouwvoor in bruingrijze klei met mangaan (LME + NT) op 20-55 cm-mv. In de grijsbruine iets zandige klei met mangaan en ijzeroxidatie (PREHIST, ROM, LME) vanaf 55-110 cm-mv. In het plangebied zelf waren vanaf circa 1820 tot 1918 het gebouw en tuinen van de voormalige pastorie

aanwezig. Resten van deze bebouwing en daaraan gerelateerde vondsten zijn mogelijk nog in de ondergrond aanwezig.

Op basis van de resultaten van het bureauonderzoek wordt verwacht dat de fundering (diepte > 80cm-mv) van de twee nieuwe woningen waardevolle archeologische lagen uit de periode van de Late Middeleeuwen en Nieuwe Tijd zal verstoren en mogelijk ook oudere niveaus, afhankelijk van de funderingsdiepte. Wij adviseren om vervolgonderzoek te laten uitvoeren in de vorm van inventariserend veldonderzoek (verkennende fase) om de mate van intactheid van de bodem en de bodemsamenstelling vast te stellen. Dit advies is door het bevoegd gezag overgenomen.

Voorafgaand aan het veldonderzoek is een PVA opgesteld dat op 21 januari 2020 getoetst en geaccordeerd is door het bevoegd gezag, de Gemeente Wijchen (mevr. E. van der Linden).

3 Booronderzoek

3.1 Werkwijze Booronderzoek

Op 23 januari 2020 zijn conform het Plan van Aanpak door E. van der Kuijl (senior KNA archeoloog / senior KNA prospector) ter plaatse van de onderzoekslocatie in totaal 5 verkennende boringen gezet tot een maximale diepte van 260 cm-mv. Het booronderzoek is uitgevoerd conform de eisen van de KNA versie 4.1, specificatie VS03, de BRL SIKB 4003 en het vooraf opgestelde en door de gemeente geaccordeerde Plan van Aanpak.[43] De boringen zijn gezet met een edelmanboor met een boordiameter van 7 centimeter. De boringen zijn zo gelijkmatig mogelijk over het plangebied verdeeld volgens een verspringend driehoeksgrid. Boring 1, 2 en 3 zijn iets verplaatst ten opzichte van het oorspronkelijke boorplan uit het Plan van Aanpak, vanwege de aanwezigheid van boomstronken. De exacte locaties van de boorpunten zijn met GPS ingemeten. Van alle boringen is de maaiveldhoogte afgeleid van het Actueel Hoogtebestand Nederland (AHN2). Ten tijde van het onderzoek bestond het plangebied uit grasland (tuin).

Het opgeboorde sediment is in het veld bodemkundig beschreven conform de NEN 5104 en de bodemclassificatie volgens De Bakker en Schelling (1989). Alle afzonderlijke bodemlagen zijn droog gezeefd over een zeef met een maaswijdte van 4 mm en geïnspecteerd op de aanwezigheid van archeologische indicatoren zoals fragmenten vuursteen, aardewerk, houtskool, verbrande leem, bot etc.

3.2 Resultaten

Geologie en Bodem

Voor de ligging van de boorpunten wordt verwezen naar Bijlage 3. De X-, Y- en Z-coördinaten van de boorpunten zijn opgenomen in Bijlage 4. De resultaten van de boringen (de boorbeschrijvingen) zijn opgenomen in Bijlage 5.

In het plangebied is in vier boringen een intact bodemprofiel aangetroffen. Boring 5 is tweemaal gestuit op een fundering van zachte oranje baksteen. De bodemopbouw van de intacte boringen kan als volgt worden weergegeven:

Tabel 3: Bodemopbouw (boring 2)

Diepte (cm – mv)	Samenstelling	Interpretatie
0-10	Gras	
10-45	Donkerbruin tot grijs humeuze zandige klei met puin en grindjes	Ap1; (sub)recente bouwvoor
45-210	Bruingrijs iets gevlekte zandige klei met fosfaten, houtskool, puinspikkels en aardewerk	A1; cultuurlaag
210-230	Lichtbruine sterk zandige klei	C1; oeverafzettingen
230-250	Lichtbruin kleiig matig fijn siltig zand (260 µm)	C2; riviermeanderafzettingen

[43] Van der Kuijl, 2020.

Interpretatie en conclusie

De bodemopbouw bestaat, met uitzondering van boring 5a en 5b uit een circa 45 cm dikke subrecente bouwvoor die overgaat in een dikke cultuurlaag bestaande uit fosfaatrijke zandige klei met fragmenten houtskool en puinspikkels. De dikte van dit pakket varieert van 80 cm in boring 3 tot 180 cm in boring 1. In boring 1 is nog een tweedeling aanwezig in het pakket. De onderste 90 cm van dit pakket bestaat uit een relatief schoon pakket zandige klei waarin alleen wat puinspikkels aanwezig zijn.

De basis van het bodemprofiel bestaat uit lichtbruin kleiig matig fijn zand (boring 2, 3 en 4) of sterk zandige klei (boring 1). Het betreft rivierbeddingafzettingen van de meandergordel van Huiseling-Demen.

In boring 4 is op een diepte tussen 10 en 90 cm-mv sprake van opvallend veel zachtgebakken oranje baksteenpuin. Boring 5a en 5b zijn beiden gestuit op een fundering die opgetrokken is uit dezelfde oranje zachte baksteen. Dit betreft vermoedelijk de fundering van de voormalige pastorie die hier tussen circa 1820 en 1918 aanwezig was. Een belangrijk indicatie voor deze bebouwing vormt tevens de oorspronkelijke toegangspoort van de pastorie ter hoogte van deze boringen. Deze toegangspoort is nog altijd aanwezig aan de noordoostzijde van het perceel (zie Afbeelding 13).

Archeologie

Tijdens het booronderzoek zijn in alle boringen met intacte bodems vondsten aangetroffen. Alle vondsten zijn afkomstig uit de oorspronkelijke bouwvoor en de oude cultuurlaag en bestaan voornamelijk uit fosfaten, houtskoolfragmenten, baksteenpuin en in boring 2 op een diepte van 160 cm-mv een fragmentje gladwandig gedraaid aardewerk, lichtgrijs aan de buitenzijde en oranje/roze aan de binnenzijde (zie Afbeelding 12). De vermoedelijke datering is Romeinse Tijd of Vroege Middeleeuwen.

Afbeelding 12: Foto van het in boring 2 aangetroffen aardewerkfragment.

4 Conclusie en aanbeveling

4.1 Conclusie

Op grond van de resultaten van het bureauonderzoek kan geconcludeerd worden dat het plangebied in potentie een hoge trefkans heeft op archeologische resten uit de periode van het Neolithicum tot en met de Nieuwe Tijd. De trefkans op resten uit de Tweede Wereldoorlog is laag.

In het plangebied bevinden zich waardevolle archeologische lagen zich vanaf maaiveld tot een diepte van 2,30 m-mv in de C-horizont. In de omgeving zijn vondstlagen aangetroffen onder de bouwvoor in bruingrijze klei met mangaan (LME + NT) op 20-55 cm-mv. In de grijsbruine iets zandige klei met mangaan en ijzeroxidatie (PREHIST, ROM, LME) vanaf 55-110 cm-mv. In het plangebied zelf waren vanaf circa 1820 tot 1918 het gebouw en tuinen van de voormalige pastorie aanwezig. Resten van deze bebouwing en gerelateerde vondsten zijn mogelijk nog in de ondergrond aanwezig..

Op grond van de resultaten van het booronderzoek kunnen de onderzoeksvragen uit het Plan van Aanpak als volgt worden beantwoord:

- *Wat is de bodemopbouw binnen het plangebied?*

  De bodemopbouw bestaat, met uitzondering van boring 5a en 5b uit een circa 45 cm dikke subrecente bouwvoor die overgaat in een dikke cultuurlaag bestaande uit fosfaatrijke zandige klei met fragmenten houtskool en puinspikkels. De dikte van dit pakket varieert van 80 cm in boring 3 tot 180 cm in boring 1. In boring 1 is nog een tweedeling aanwezig in het pakket. De onderste 90 cm van dit pakket bestaat uit een relatief schoon pakket zandige klei waarin alleen wat puinspikkels aanwezig zijn. De basis van het bodemprofiel bestaat uit lichtbruin kleiig matig fijn zand (boring 2, 3 en 4) of sterk zandige klei (boring 1). Het betreft rivierbeddingafzettingen van de meandergordel van Huiseling-Demen.

  In boring 4 is op een diepte tussen 10 en 90 cm-mv sprake van opvallend veel zachtgebakken oranje baksteenpuin. Boring 5a en 5b zijn beiden gestuit op een fundering die opgetrokken is uit dezelfde oranje zachte baksteen. Dit betreft vermoedelijk de fundering van de voormalige pastorie die hier tussen circa 1820 en 1918 aanwezig was. Een belangrijk indicatie voor deze bebouwing vormt tevens de oorspronkelijke toegangspoort van de pastorie ter hoogte van boring 3. Deze toegangspoort is nog altijd aanwezig aan de noordoostzijde van het perceel (zie Afbeelding 13).

- *Wat is de intactheid van het bodemprofiel binnen het plangebied?*

  In het plangebied is in vier boringen een intact bodemprofiel aangetroffen (boring 1 t/m 4). Boring 5 is tweemaal gestuit op een fundering van zachte oranje baksteen.

- *Zijn, daar waar de bodem intact is, archeologische indicatoren aangetroffen die kunnen wijzen op de aanwezigheid van een archeologische vindplaats in het onderzoeksgebied? Zo ja, wat is de aard en diepteligging ervan?*

  Ja, in de oude cultuurlaag zijn archeologische indicatoren aangetroffen uit de periode Romeinse Tijd – Nieuwe Tijd.. De indicatoren bestaan uit fragmenten fosfaten, houtskool, baskteenpuin en een fragmentje gedraaid aardewerk. De top van de cultuurlaag bevindt zich op dieptes variërend van 45 cm-mv in boring 2 tot 90 cm-mv in boring 4. De basis van de cultuurlaag is aangetroffen op dieptes variërend van 130 cm-mv in boring 3 tot 210 cm-mv in boring 2. In boring 5a en 5b is sprake van de oude funderingen van de voormalige pastorie die hier van 1822 tot 1918 aanwezig was en daarna gesloopt is.

- *Zijn er archeologische lagen aangetroffen (cultuur- en afvallagen c.q. ophogingslagen)? Zo ja, wat is de aard, diepteligging en minimale en maximale dikte ervan?*

  Ja, zie het antwoord op de vorige vraag.

- *Wat is de aard, diepteligging en minimale en maximale dikte ervan?*

  Zie het antwoord op bovenstaande vraag.

- *In welke mate stemmen de resultaten overeen met de verwachtingen?*

  De onderzoeksresultaten stemmen overeen met de verwachtingen. De basis van het bodemprofiel bestaat uit beddingafzettingen van de meandergordel van Huiseling-Demen. Daarop zijn oeverafzettingen aanwezig waarin door eeuwenlange bewoning een dikke cultuurlaag is gevormd met archeologische indicatoren die dateren uit de periode van de Romeinse Tijd tot en met de Nieuwe Tijd.

- *Is er vervolgonderzoek noodzakelijk? Zo ja, welke methode is hiervoor het meest geschikt?*

  Vervolgonderzoek wordt noodzakelijk geacht. In boring 5a en 5b zijn de funderingen van de voormalige pastorie aanwezig. Deze bevinden zich in de noordoosthoek van het plangebied en zullen vermoedelijk nog grotendeels aanwezig zijn. In de overige boringen is vanaf een diepte van 45 cm-mv sprake van een dikke cultuurlaag waar ook oudere resten in aanwezig kunnen zijn.

4.2 Selectieadvies

Vanwege de aanwezigheid van een oude cultuurlaag met archeologische indicatoren die duiden op één of meerdere vindplaatsen uit de periode Romeinse Tijd tot en met de Nieuwe Tijd adviseert Hamaland Advies om archeologisch vervolgonderzoek in de vorm van een proefsleuvenonderzoek uit te voeren indien de bodemingrepen dieper dan 35 cm-mv reiken (top van het muurwerk van de voormalige pastorie). Voorafgaand aan het proefsleuvenonderzoek dient een Programma van Eisen te worden opgesteld, dat getoetst wordt door gemeente Wijchen en diens archeologisch adviseur (mw. E. van der Linden).

4.3 Selectiebesluit

De resultaten en aanbevelingen uit de conceptrapportage zijn op 3 februari 2020 getoetst door het bevoegd gezag, de gemeente Wijchen (mevr. E. van der Linden, gemeentelijk archeoloog). De opmerkingen en wijzigingen, waaronder de omvang van het plangebied, zijn verwerkt in deze definitieve versie 2.0 van het rapport. Op grond van de onderzoeksresultaten zal door gemeente Wijchen een selectiebesluit genomen worden of vervolgonderzoek noodzakelijk is voorafgaand aan de geplande bodemingrepen.

4.4 Voorbehoud

Het uitgevoerde onderzoek is op zorgvuldige wijze verricht volgens de algemeen gebruikelijke inzichten en methoden. Het archeologisch onderzoek is erop gericht om de kans op het aantreffen dan wel vernietigen van archeologische waarden bij bouwwerkzaamheden in het plangebied te verkleinen.

Verder dient te allen tijde bij het afgeven van een omgevingsvergunning de wettelijke meldingsplicht (Erfgoedwet 1-7-2016, art. 5.10 en 5.11) kenbaar te worden gemaakt, om het documenteren van toevalsvondsten te garanderen: *“Degene die anders dan bij het doen van opgravingen een zaak*

vindt waarvan hij weet dan wel redelijkerwijs moet vermoeden dat het een monument is (in roerende of onroerende zin), meldt die zaak zo spoedig mogelijk bij onze minister". Deze aangifte dient te gebeuren bij de Rijksdienst voor het Cultureel Erfgoed in Amersfoort en de verantwoordelijke ambtenaar van de gemeente Wijchen (mw. drs. E. van der Linden).

Afbeelding 13: Foto van de voormalige toegangspoort van de pastorie.

Afbeelding 14: Overzichtsfoto van het plangebied genomen in oostelijke richting.

Gebruikte literatuur

Rapporten

Bakker, H. de & J. Schelling, 1989. *Systeem van bodemclassificatie voor Nederland; de hogere niveaus.* Wageningen.

Berendsen, H.J.A., 2005. *Landschappelijk Nederland. De fysisch-geografische regio's.* Assen

Berendsen, H.J.A., 2008. *De vorming van het land, inleiding in de geologie en de geomorfologie*. Assen (Fysische geografie van Nederland).

Berkel, G. van & K. Samplonius, 2007. *Nederlandse plaatsnamen, herkomst en historie*. Utrecht.

Brouwer, R.M. 2010. *Plangebied Gildestraat te Niftrik, Gemeente Wijchen: Archeologisch vooronderzoek: een bureau-en inventariserend veldonderzoek,* RAAP-notitie 3557, Amsterdam

Flokstra, L.M., 2003. *Plangebied Lagestraat / Kerkstraat te Niftrik - Gemeente Wijchen. Een inventariserend archeologisch onderzoek,* Amsterdam, RAAP-NOTITIE 277.

Goossens, E. & L.M. Flokstra, 2009. *Archeologiebeleid gemeente Wijchen* incl. kaartbijlagen, RAAP-rapport 1828. Weesp.

Kuipers S.F., 1991. *Bodemkunde*, Culemborg.

Tol, drs. A., 2012, *Leidraad inventariserend veldonderzoek; Deel: Verkennend booronderzoek Archeologie*. Status: versie 2.0. Geactualiseerd op 4 december 2012. Versie 1.0 van deze leidraad is op 30 maart 2006 vastgesteld door het CCvD

Wildenberg, J.J.A.J. & K. Zee, 2007. *Laat-middeleeuwse sporen langs de Maas. Proefsleuvenonderzoek in de Lagestraat te Niftrik - Gemeente Wijchen (Gld.)*, Gemeente Nijmegen, Bureau Archeologie en Monumenten, Archeologische Berichten Nijmegen Briefrapport 4.

Geraadpleegde websites

http://zoeken.cultureelerfgoed.nl; Archis3 voor informatie over vondsten, onderzoeken, Bonneblad, minuutplan 1811-1932 en OAT, geomorfologie, bodem, grondwater, rd-coördinaten, hoogtekaart, kadaster, luchtfoto 2009-2014
https://archis.cultureelerfgoed.nl/#/ voor doen van melding
www.topotijdreis.nl voor informatie historische kaarten vanaf 1845
www.dans.easy.nl voor rapporten
https://ahn.arcgisonline.nl/ahnviewer/ voor detail hoogtekaart
www.dinoloket.nl voor informatie over ondergrondse boringen
www.bodemloket.nl voor bodemkwaliteitsgegevens
http://maps.bodemdata.nl voor grondwatertrappen
https://www.gelderland.nl/Kaartenencijfers voor gelderse kaarten
http://www.ikme.nl voor informatie over WOII
https://originals.dotkadata.com voor oude luchtfoto's
http://www.ruimtelijkeplannen.nl/web-roo/roo/bestemmingsplannen voor bestemmingsplannen

BIJLAGEN

Bijlage 1: Plangebied binnen het rode kader

© Hamaland Advies, Ambachtsweg 9b, 7021 BT Zelhem

Afbeelding 15: Het plangebied. Ter plaatse van het rode kruis zal een vrijstaande woning worden gerealiseerd en ter plaatse van het zwarte kruis zal een twee-onder-één kap woning worden gerealiseerd. (opdrachtgever in email vrijdag 13 december 2019 15:02 van Bjorn Franke aan info@hamaland-advies.nl)

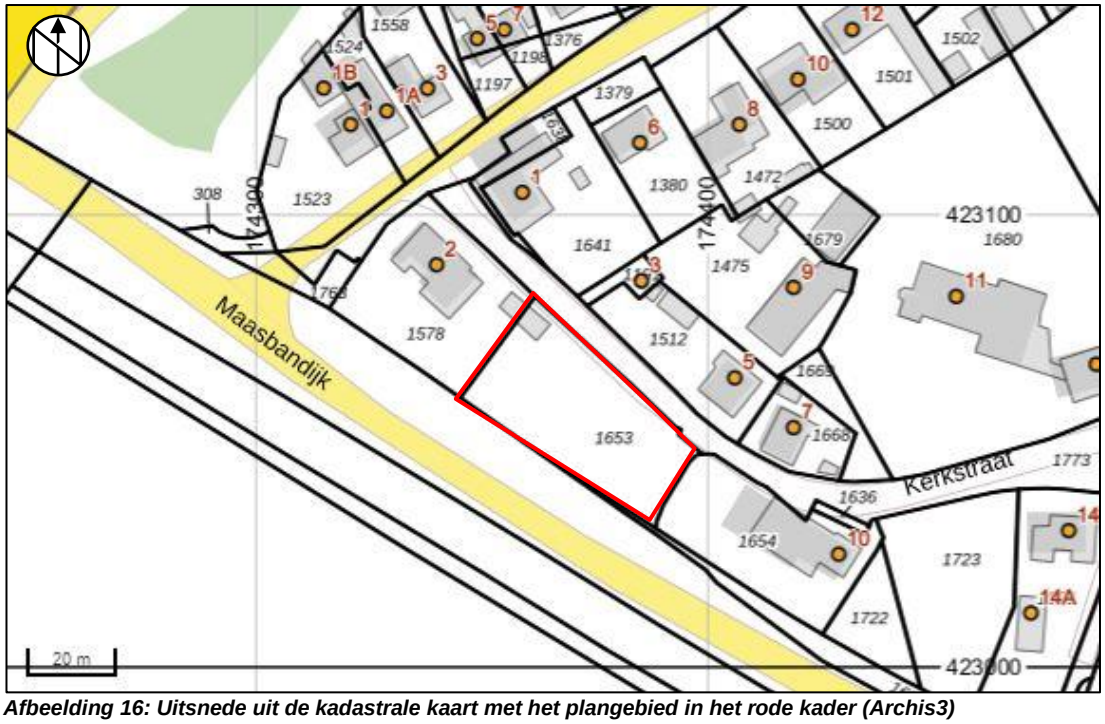

Afbeelding 16: Uitsnede uit de kadastrale kaart met het plangebied in het rode kader (Archis3)

© Hamaland Advies, Ambachtsweg 9b, 7021 BT Zelhem

Bijlage 2: Overzicht van geologische en archeologische perioden

© Hamaland Advies, Ambachtsweg 9b, 7021 BT Zelhem

Project : BO en IVO plangebied Dorpsstraat 2 te Niftrik
Kenmerk : EKU/DIR/HAMA/192595

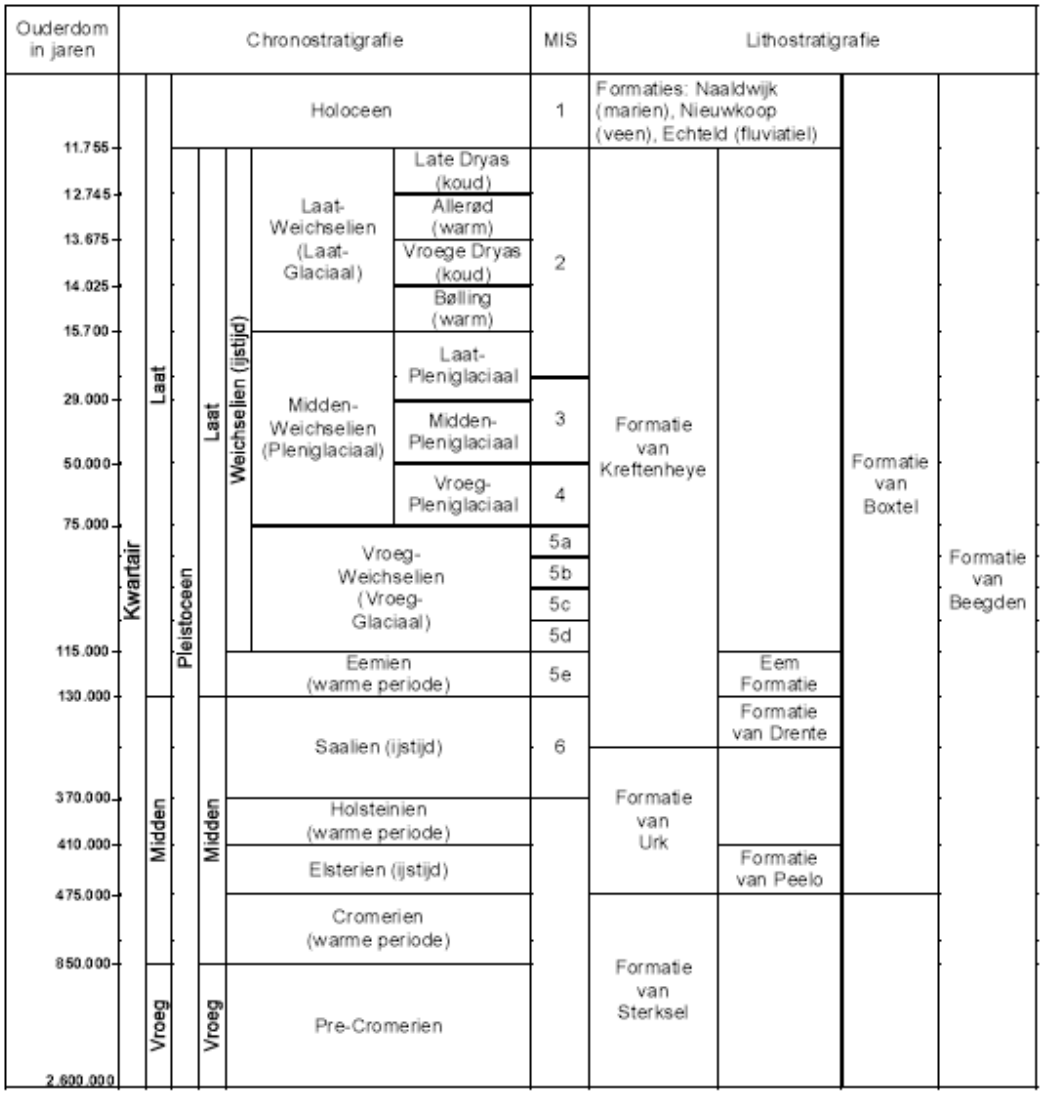

© Hamaland Advies, Ambachtsweg 9b, 7021 BT Zelhem

Project : BO en IVO plangebied Dorpsstraat 2 te Niftrik
Kenmerk : EKU/DIR/HAMA/192595

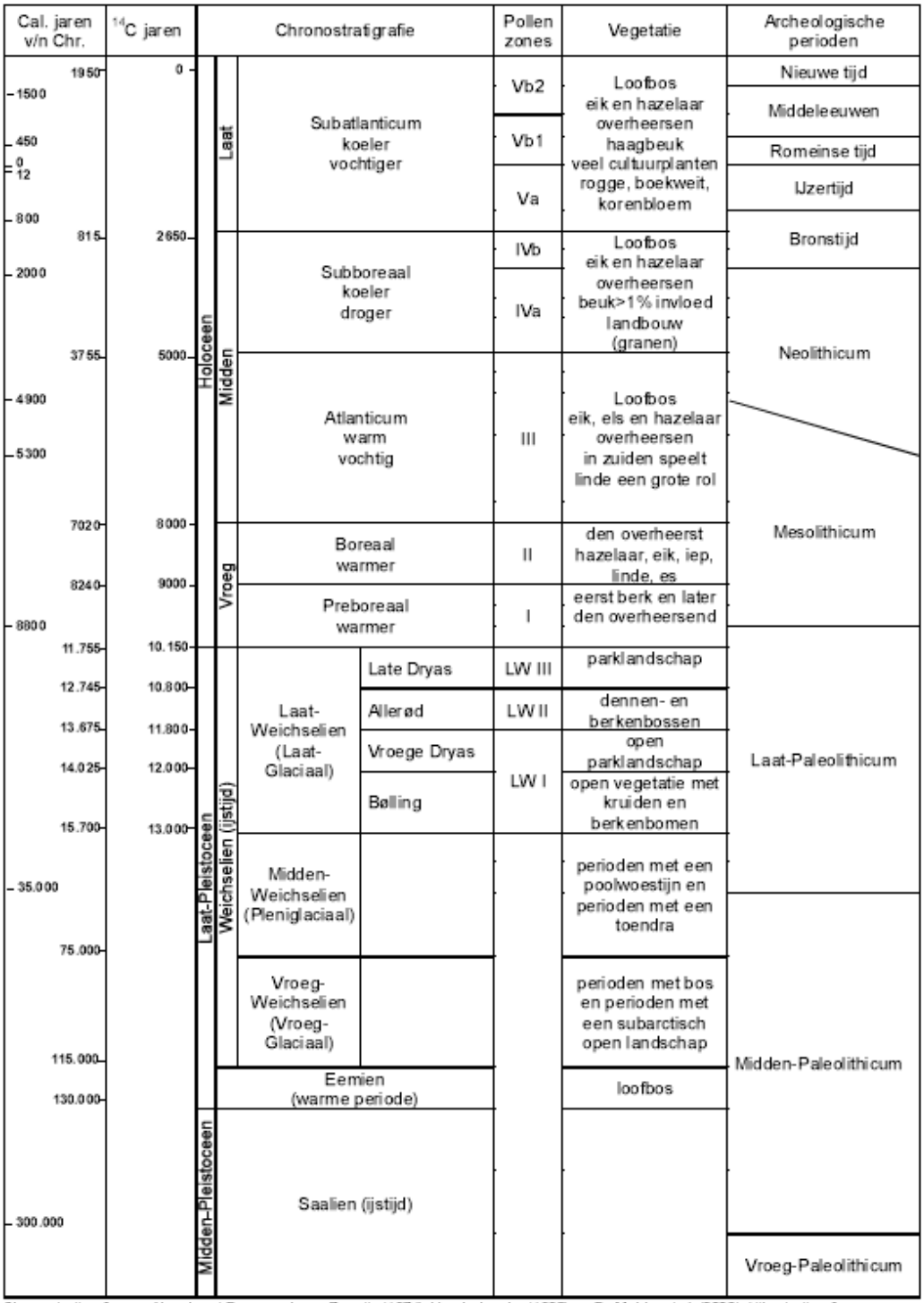

Chronostratigrafie voor Noordwest-Europa volgens Zagwijn (1974), Vandenberghe (1985) en De Mulder *et al.* (2003). Lithostratigrafie volgens De Mulder *et al.* (2003). Mariene isotoop stadium (MIS) volgens Bassinot *et al.* (1994). Atmosferische data volgens Stuiver *et al.* (1998). Zuurstofisotoop calibratie (OxCal) versie 3.9 Bronk Ramsey (2003), toegepast op het Laat-Weichselien en het Holoceen. Archeologische periode-indeling en ouderdom volgens de Rijksdienst voor het Oudheidkundig Bodemonderzoek (ROB). Vegetatie bewerkt volgens Berendsen (2000). Pollenzones volgens P. Vos & P. Kiden (2005).

© Hamaland Advies, Ambachtsweg 9b, 7021 BT Zelhem

Bijlage 3: Boorpuntenkaart

© Hamaland Advies, Ambachtsweg 9b, 7021 BT Zelhem

Project : BO en IVO plangebied Dorpsstraat 2 te Niftrik
Kenmerk : EKU/DIR/HAMA/192595

© Hamaland Advies, Ambachtsweg 9b, 7021 BT Zelhem

Bijlage 4: X, Y- en Z-waarden van de boorpunten

© Hamaland Advies, Ambachtsweg 9b, 7021 BT Zelhem

boorpunt	x-coördinaat	y-coördinaat	z-coördinaat (hoogte m+NAP)
1	174.364	423.070	8,27
2	174.356	423.064	8,39
3	174.375	423.054	8,49
4	174.389	423.049	8,47
5a (eerste poging)	174.383	423.039	8,70
5b (tweede poging)	174.380	423.043	8,63

© Hamaland Advies, Ambachtsweg 9b, 7021 BT Zelhem

Bijlage 5: Boorlegenda en boorstaten (separaat bijgevoegd)

© Hamaland Advies, Ambachtsweg 9b, 7021 BT Zelhem

Project : BO en IVO plangebied Dorpsstraat 2 te Niftrik
Kenmerk : EKU/DIR/HAMA/192595

SMART

Boorstatenlegenda

Classificaties volgens de (Lutum+Silt)-Zand-Grind-driehoek

Grind

- Grind, siltig
- Grind, zwak zandig
- Grind, matig zandig
- Grind, sterk zandig
- Grind, uiterst zandig

Grind als toevoeging

- zwak grindig
- matig grindig
- sterk grindig

Classificaties volgens de OS-Lutum-(Silt+Zand)-driehoek

Veen

- Mineraalarm veen
- Veen, zwak kleiig
- Veen, sterk kleiig
- Veen, zwak zandig
- Veen, sterk zandig

Veen als toevoeging

- zwak humeus
- matig humeus
- sterk humeus

Laagaanduidingen

- Laag zonder dikte (folie, geodoek)
- Proefsleuf (PS)
- Boorgat afgesloten
- ww: 15 l — Hoeveelheid werkwater

Peilbuizen

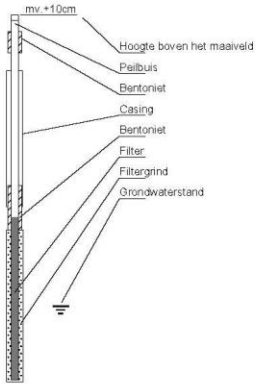

Classificaties volgens de Lutum-Silt-Zand-driehoek

Klei

- Klei, zwak siltig
- Klei, matig siltig
- Klei, sterk siltig
- Klei, uiterst siltig
- Klei, zwak zandig
- Klei, matig zandig
- Klei, sterk zandig

Zand

- Zand, kleiig
- Zand, zwak siltig
- Zand, matig siltig
- Zand, sterk siltig
- Zand, uiterst siltig

Leem

- Leem, zwak zandig
- Leem, sterk zandig

Bijzondere lagen

- Grind
- Asfalt
- Granulaat
- Slakken
- Tegel
- Bestrating
- Water
- Slib
- Anders

Monsters

- Geroerd grondmonster
- Steekbus

Detectie

Olie/water-reactie

1 = zwak
2 = matig
3 = sterk
4 = uiterst

PID waarden

< 0,2 ppm
0,2 - 1,0 ppm
1,0 - 2,0 ppm
2,0 - 10 ppm
> 10 ppm

getekend volgens NEN 5104

© Hamaland Advies, Ambachtsweg 9b, 7021 BT Zelhem

MEMO

Project	Dorpsstraat 2 te Niftrik
Projectnummer	2020-0301
Onderwerp	Terreininmeting

contact de heer B. Franke
e-mail b.franke@lycens.nl
telefoon 0541-570730

datum 1-9-2020

vestigingen Deventerstraat 10
7575 EM Oldenzaal

Zwartewaterallee 14
8031 DX Zwolle

website www.lycens.nl
e-mail info@lycens.nl
telefoon 0541-570730

Geachte heer Van Der Wielen,

Het voornemen bestaat om op het perceel van de Dorpsstraat 2 te Niftrik nieuwbouwwoningen te realiseren. De geplande nieuwbouw bevindt zich op geringe afstand buitendijks ten opzichte van de Maasbandijk. De toekomstige woningen bevinden zich binnen het dijklichaam en het profiel van de vrije ruimte van betreffende dijk. Om vast te stellen of voorafgaand aan de bouw ophoging van het maaiveld plaats dient te vinden is de huidige maaiveldhoogte van het terrein ingemeten en is deze uitgezet ten opzichte van het profiel van de vrije ruimte.

Het huidige dijkprofiel alsmede de huidige hoogte van het te ontwikkelen terrein is ten opzichte van NAP ingemeten. De resultaten zijn opgenomen in de bijlagen:

- Bijlage 1: Situatietekening met maaiveldhoogten van de huidige situatie (bovenaanzicht);
- Bijlage 2: Dwarsprofielen met maaiveldhoogten van de huidige situatie;
- Bijlage 3: Dwarsprofielen met huidige maaiveldhoogten en hoogten van het profiel van de vrije ruimte. Op betreffende dwarsprofielen zijn tevens de voor- en achtergevels van de toekomstige woningen geprojecteerd;
- Bijlage 4: Beleidsregels Waterschap Rivierenland.

Op basis van de beleidsregels en op aangeven van het Waterschap blijkt dat de onderzijde van de fundering boven de gele profiellijn (profiel vrije ruimte) en de rode profiellijn (huidig (theoretisch) dijkprofiel) zoals opgenomen op de dwarsprofielen in bijlage 3 moet worden gerealiseerd. In tabel 1 op de volgende pagina zijn voor zowel de achter- als voorgevels van de toekomstige woningen de huidige maaiveldhoogten en hoogten van het profiel van de vrije ruimte ten opzichte van NAP weergegeven. Tot slot is het verschil tussen deze twee hoogten weergegeven. Dit verschil betreft de (minimale) aanleghoogte van de onderzijde van de fundatie ten opzichte van de hoogte van het huidige maaiveld. De meetgegevens zijn per profiellijn (1 t/m 5) zoals weergegeven op de tekening in bijlage 1 opgenomen.

Tabel 1: Meetgegevens

	Achtergevels			Voorgevels		
Profiel	NAP profiel vrije ruimte (m)	NAP huidig maaiveld (m)	Minimaal benodigde ophoging tot onderzijde fundatie (m)	NAP profiel vrije ruimte (m)	NAP huidig maaiveld (m)	Minimaal benodigde ophoging tot onderzijde fundatie (m)
1	+9,03	+8,28	+ 0,75	+7,33	+8,18	-0,85
2	+9,55	+8,41	+ 1,14	+7,50	+8,32	-0,82
3	+9,63	+8,47	+ 1,16	+7,81	+8,37	-0,56
4	+9,58	+8,54	+ 1,04	+7,96	+8,46	-0,50
5	+9,64	+8,61	+ 1,03	+8,03	+8,50	-0,47

Op basis van de meetgegevens in tabel 1 blijkt dat het verschil in huidig maaiveld en de minimale aanleghoogte van de onderzijde van de fundatie ter plaatse van de achtergevels van de woningen tussen 0,75 en 1,16 meter bedraagt. Het maaiveld van de locatie zal met deze hoeveelheid en vermeerderd met de diepte cq. hoogte van de toe te passen fundatie opgehoogd dienen te worden om buiten/boven het profiel van de vrije ruimte te kunnen bouwen.

Ter plaatse van de voorgevels van de toekomstige woningen bevindt het profiel van de vrije ruimte zich op grotere diepte waardoor de aanleghoogte van de onderzijde van de fundatie zich op maximaal 0,47 tot 0,85 meter minus huidig maaiveld kan bevinden.

Geadviseerd wordt in overleg te treden met het waterschap over de eventuele mogelijkheden ten aanzien van de geplande nieuwbouw.

Wij hopen u hiermee voldoende te hebben geïnformeerd. Voor vragen en/of opmerkingen kunt u contact opnemen met ondergetekende.

Met vriendelijke groeten,

Bjorn Franke

Lycens B.V.

BIJLAGE I

SITUATIETEKENING MET MAAIVELDHOOGTEN

VAN DE HUIDIGE SITUATIE

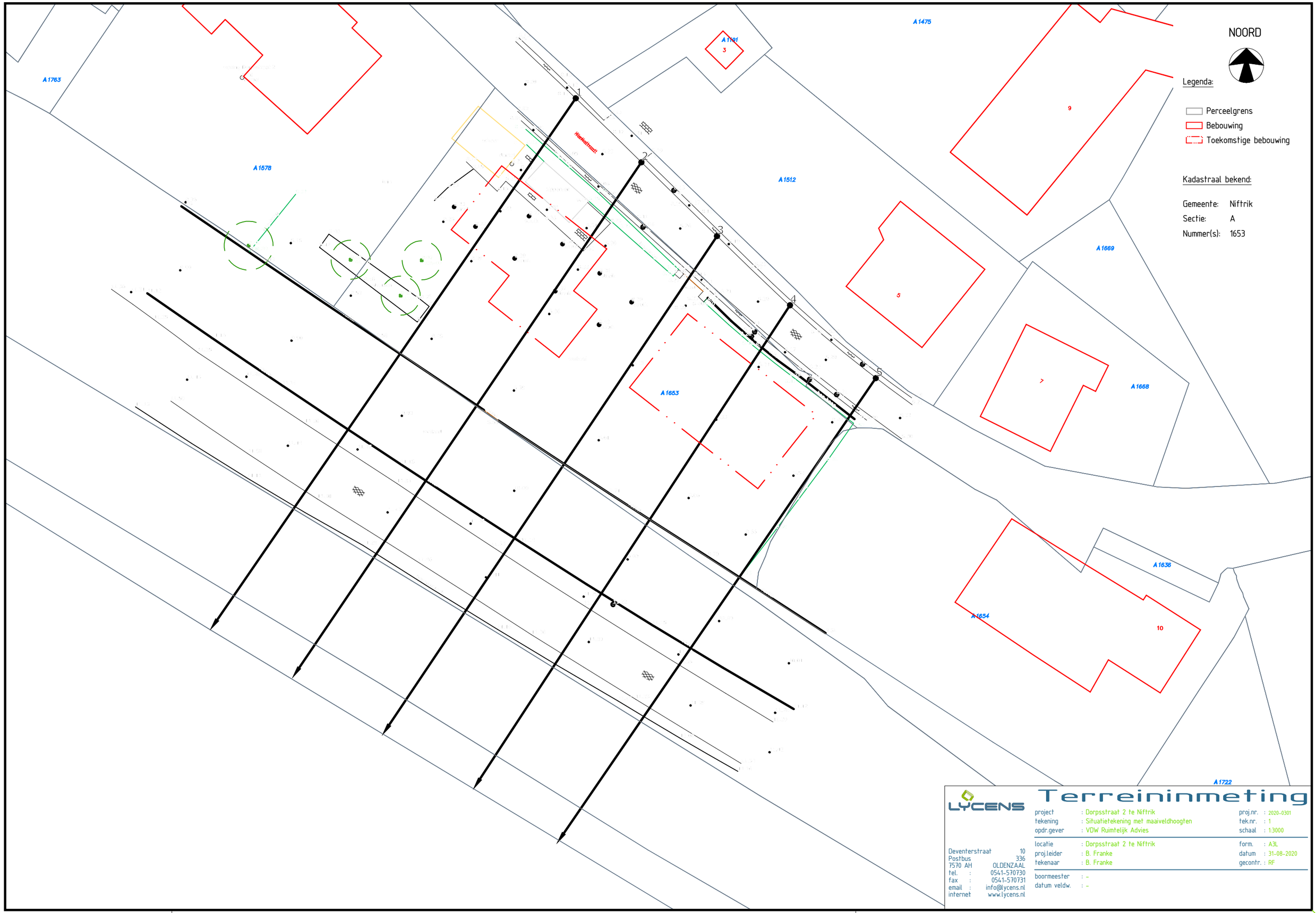

LYCENS

Terreininmeting

project	: Dorpsstraat 2 te Niftrik	proj.nr.	: 2020-0301
tekening	: Situatietekening met maaiveldhoogten	tek.nr.	: 1
opdr.gever	: VDW Ruimtelijk Advies	schaal	: 1:3000
locatie	: Dorpsstraat 2 te Niftrik	form.	: A3L
proj.leider	: B. Franke	datum	: 31-08-2020
tekenaar	: B. Franke	gecontr.	: RF
boormeester	: -		
datum veldw.	: -		

Deventerstraat 10
Postbus 336
7570 AH OLDENZAAL
tel. : 0541-570730
fax : 0541-570731
email : info@lycens.nl
internet www.lycens.nl

Van deze tekening liggen alle auteursrechten bij Lycens b.v.

BIJLAGE 2

DWARSPROFIELEN MET MAAIVELDHOOGTEN

VAN DE HUIDIGE SITUATIE

NOORD

Legenda:

Maaiveldprofiel (ingemeten)

Kadastraal bekend:

Gemeente: Niftrik
Sectie: A
Nummer(s): 1653

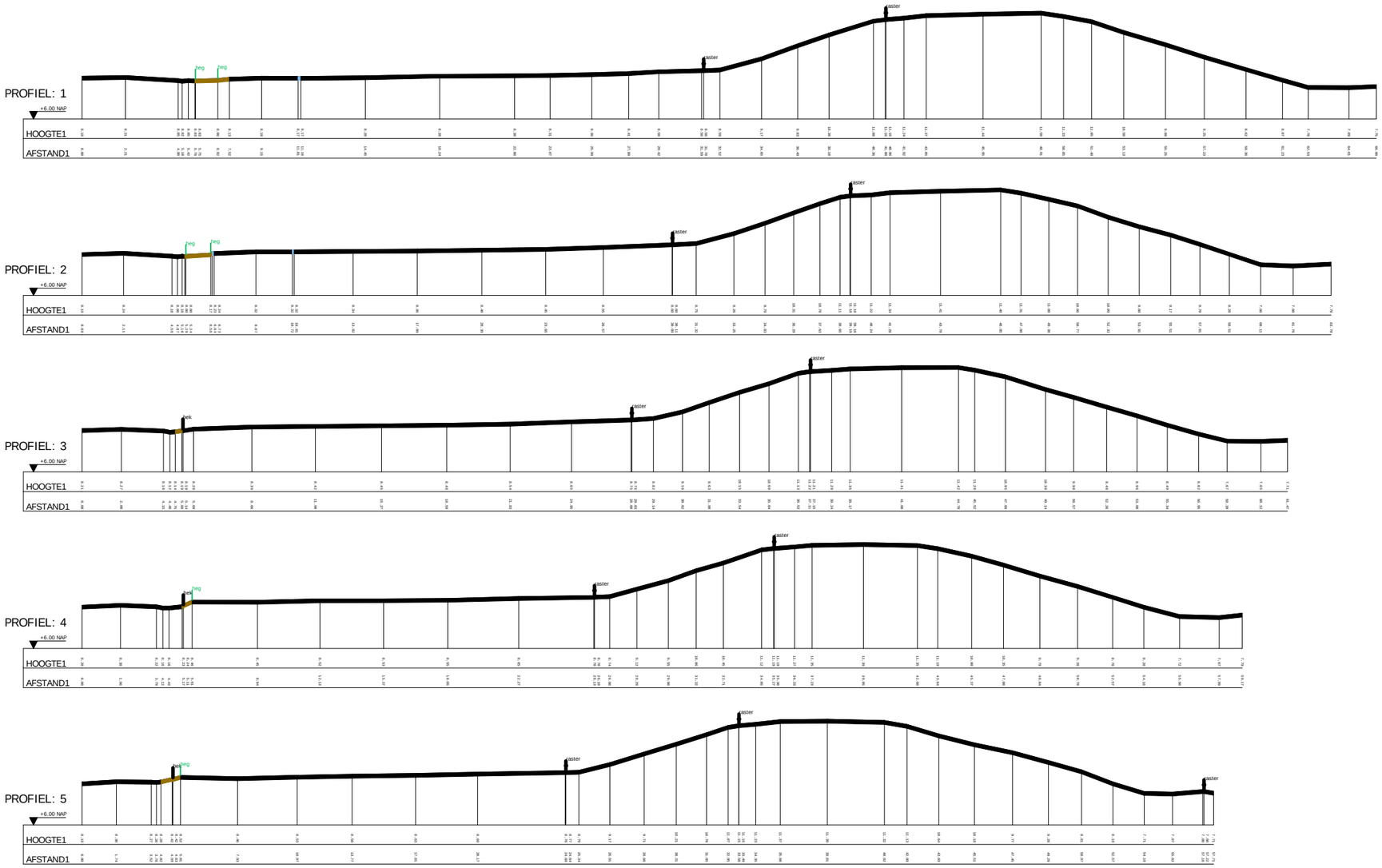

LYCENS

Terreininmeting

project	: Dorpsstraat 2 te Niftrik	proj.nr.	: 2020-0301
tekening	: Dwarsprofielen met maaiveldhoogten	tek.nr.	: 2
opdr.gever	: VDW Ruimtelijk Advies	schaal	: 1:250
locatie	: Dorpsstraat 2 te Niftrik	form.	: A3L
proj.leider	: B. Franke	datum	: 31-08-2020
tekenaar	: B. Franke	gecontr.	: RF
boormeester	: -		
datum veldw.	: -		

Deventerstraat 10
Postbus 336
7570 AH OLDENZAAL
tel. : 0541-570730
fax : 0541-570731
email : info@lycens.nl
internet www.lycens.nl

Van deze tekening liggen alle auteursrechten bij Lycens b.v.

BIJLAGE 3

DWARSPROFIELEN MET MAAIVELDHOOGTEN

EN HOOGTEN VAN HET PROFIEL VAN DE VRIJE RUIMTE

DWP HD192.+000m.
(HD191.+000m. - HD194.+000m.)

NOORD

Legenda:

- Profiel vrije ruimte
- Maaiveldprofiel (theoretisch)
- Maaiveldprofiel (ingemeten)

Kadastraal bekend:

Gemeente: Niftrik
Sectie: A
Nummer(s): 1653

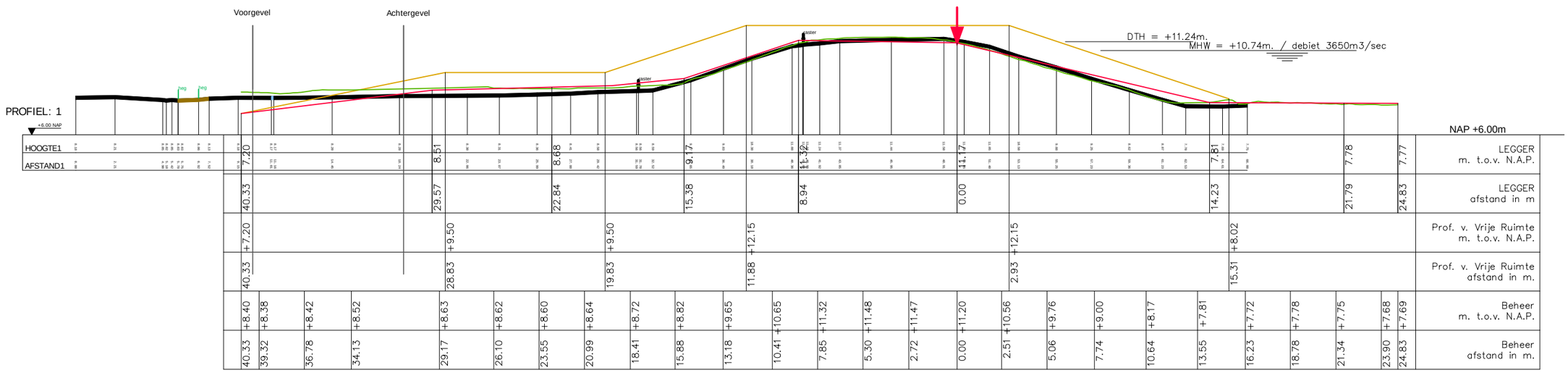

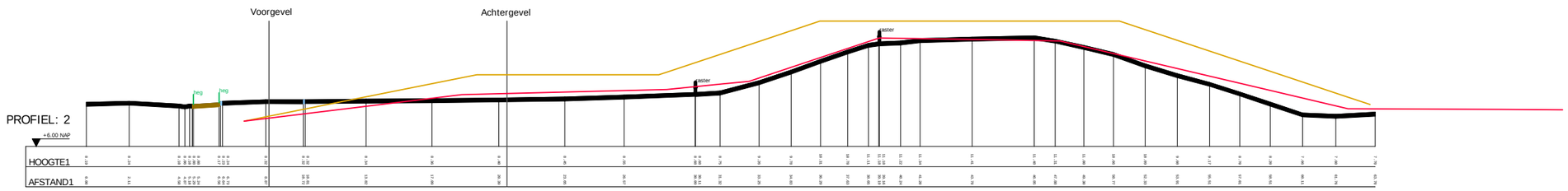

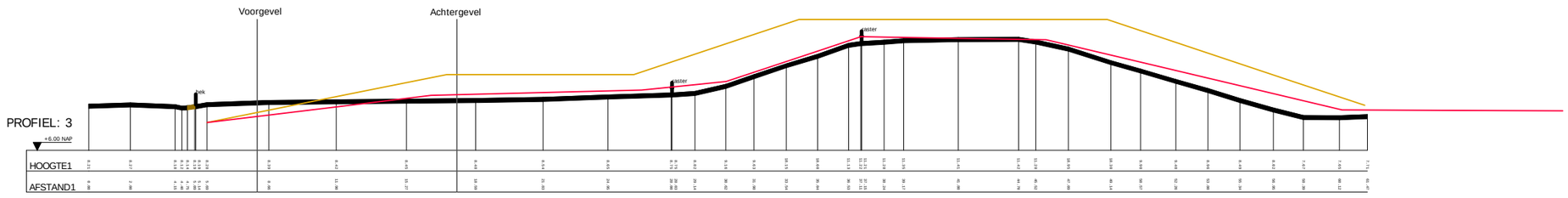



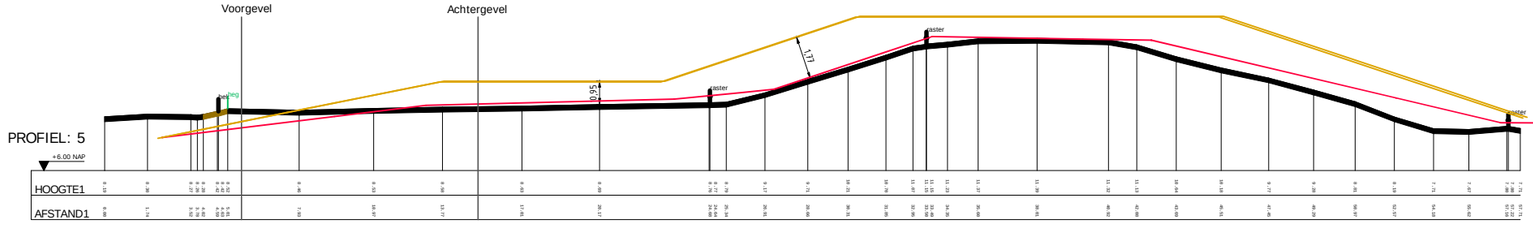

LYCENS

Deventerstraat 10
Postbus 336
7570 AH OLDENZAAL
tel. : 0541-570730
fax : 0541-570731
email : info@lycens.nl
internet www.lycens.nl

Terreininmeting

project	: Dorpsstraat 2 te Niftrik	proj.nr.	: 2020-0301
tekening	: Dwarsprofielen met maaiveldhoogten	tek.nr.	: 3
opdr.gever	: VDW Ruimtelijk Advies	schaal	: 1:250
locatie	: Dorpsstraat 2 te Niftrik	form.	: A3L
proj.leider	: B. Franke	datum	: 31-08-2020
tekenaar	: B. Franke	gecontr.	: RF
boormeester	: -		
datum veldw.	: -		

Van deze tekening liggen alle auteursrechten bij Lycens b.v.

BIJLAGE 4

BELEIDSREGELS WATERSCHAP RIVIERENLAND

5.18a Bouwwerken in en op een primaire waterkering en bijbehorende beschermingszone

Kader

Keur

Deze beleidsregel gaat over keurartikel 3.2 leden 1, 5 en 6:

1. Het is verboden zonder watervergunning van het bestuur gebruik te maken van een waterstaatswerk of bijbehorende beschermingszones door, anders dan in overeenstemming met de waterhuishoudkundige functies, daarin, daarop, daarboven, daarover of daaronder handelingen te verrichten, werken te behouden of vaste substanties of voorwerpen te leggen, te laten staan, te vervangen, te verwijderen of te vervoeren.
5. Het is verboden zonder watervergunning van het bestuur in, op, boven, over of onder het waterstaatswerk en in het gebied gelegen tussen het waterstaatswerk en de op de legger aangegeven bouwgrens werken op te richten.
6. Het is verboden zonder watervergunning van het bestuur in het profiel van vrije ruimte werken te plaatsen, te wijzigen, te vervangen, te verwijderen of te behouden.

Hieronder wordt ook verstaan het plaatsen en hebben van bouwwerken in/op de waterkering en bijbehorende beschermingszone.

Verklaring van een aantal begrippen

Onder werken worden ook bouwwerken en gebouwen verstaan. In de meeste gevallen gaat het om gebouwen waarin gewoond of gewerkt wordt, met de inrichtingselementen die daarbij horen.

Er wordt onderscheid gemaakt tussen:

- permanente bouwwerken/constructies: dit zijn bouwwerken die kapitaalintensief zijn en/of een normale/zware fundering hebben;
- tijdelijke en/of handmatig eenvoudig demontabele bouwwerken of constructies: deze moeten handmatig eenvoudig demontabel zijn. Zij zijn niet voorzien van een in de grond aangebrachte, gestorte, geslagen of soortgelijke fundatie. Het bouwwerk/ constructie heeft géén gemetselde of geïsoleerde wanden of een pannendak. Hierbij gaat het om bijvoorbeeld een kippenhok, een fietsenrek of een blokhut-tuinhuisje e.d.;
- tuinhekjes/tuinmuren: deze hebben een lichte fundering en maken onderdeel uit van de tuininrichting;
- wegmeubilair: in deze beleidsregel worden die voorzieningen bedoeld die geen verkeerskundige functie hebben, maar die wel (vaak) langs een weg staan. Hierbij kan gedacht worden aan fietsenrekken, prullenbakken, picknickbankjes en –tafels. Voor objecten met een verkeerskundige functie (zoals lantarenpalen, verkeerslichten en –borden geldt beleidsregel 5.21 (zie onder bij gerelateerd beleid)).

Enkele andere belangrijke begrippen zijn:

- beschermingszone: aan een waterstaatswerk grenzende zone die als zodanig in de legger is aangegeven, waarin ter bescherming van dat werk voorschriften en beperkingen kunnen gelden;
- bouwwerk: elke constructie van enige omvang van hout, steen, metaal of ander materiaal, die op de plaats van bestemming hetzij direct of indirect met de grond verbonden is, hetzij direct of indirect steun vindt in of op de grond, bedoeld om ter plaatse te functioneren;
- bouwgrens: een grens die als zodanig op de legger is aangegeven en die een gebied afbakent waarbinnen ter bescherming van een waterstaatswerk een bouwverbod geldt;
- leggervlak: een vlak aangegeven op de legger waarbinnen op basis van het bestemmingsplan bebouwing mogelijk is en die geheel of gedeeltelijk tussen de bouwgrens en de waterkering ligt;
- profiel van vrije ruimte: de ruimte als vastgelegd in de legger ter weerszijden van, boven en onder een waterstaatwerk of een toekomstig waterstaatswerk die naar het oordeel van de beheerder nodig is voor toekomstige verbeteringen;
- waterkering: kunstmatige hoogte, natuurlijke hoogte of gedeelte daarvan, of hoge gronden met ondersteunende kunstwerken, die een waterkerende of mede een waterkerende functie hebben.

Voor welke waterkeringen geldt deze beleidsregel?

Deze beleidsregel is van toepassing op alle primaire waterkeringen en bijbehorende beschermingszones binnen het beheergebied van Waterschap Rivierenland.

Raakvlakken met ander beleid

Gerelateerde algemene regels (meldingsplicht)

Voor de volgende activiteiten zijn algemene regels vastgesteld:

- het verwijderen van objecten (bijvoorbeeld beplanting en/of bouwwerken) (WW 1);
- het leggen van kabels en/of leidingen (WW 3);
- het aanbrengen van hekwerken, schuttingen en afrasteringen (WK 2);
- het plaatsen van tijdelijke objecten en/of eenvoudig handmatig demontabele objecten (WK 3);
- het uitvoeren van interne verbouwingen en/of het plaatsen van dakkapellen (WK 6).

Voor werkzaamheden binnen de waterkering en/of bijbehorende beschermingszone geldt dat wanneer voldaan wordt aan *alle* criteria en voorschriften van een algemene regel het werk gemeld moet worden. Anders is voor het werk een watervergunning vereist.

Gerateerde beleidsregels (vergunningsplicht)
Voor de volgende activiteiten zijn beleidsregels vastgesteld:

- het leggen van kabels en/of leidingen (5.19);
- het maken van een aanberming en/of werkzaamheden aan wegen (5.21);
- het maken van diepe boringen voor koude-warmte-opslag (KWO-systemen) (5.24).

Doel van het beleid

Het doel van deze beleidsregel is het beschermen van de functie van waterkeringen als onderdeel van het totale waterstaatkundige systeem. Voor het plaatsen en hebben van bouwwerken op een waterkering en in de bijbehorende beschermingszone is het van belang dat de waterkerende functie en de stabiliteit van de waterkering is gewaarborgd, dat het doelmatig beheer en onderhoud aan de waterkering niet wordt bemoeilijkt en dat de waterkeringen in de toekomst versterkt kunnen worden.

Toelichting op de beleidsregel

Waterschap Rivierenland wil in principe geen nieuwe permanente bouwwerken toestaan in de waterkeringen. De reden van dit verbod is dat bij een volgende dijkversterking deze ruimte van groot belang is om dijkversterking te kunnen uitvoeren.

Nieuw bouwen op de waterkering of in de beschermingszone kan alleen als bij de bouwhoogte rekening gehouden wordt met de ruimte die nodig is voor toekomstige dijkversterking. Waterschap Rivierenland zal per geval op basis van de specifieke omstandigheden overwegen welke voorwaarden gesteld moeten worden. Hierbij worden zowel de constructie van de waterkering als de constructie en de functie van het bouwwerk beoordeeld.

Tuinmuren en tuinhekjes in/op een waterkering en bijbehorende beschermingszone kunnen worden toegestaan als ze horen bij bestaande bebouwing. Dit omdat ze beschouwd worden als inrichtingselement van de woning. Voorwaarde is wel, dat ze bij toekomstige dijkversterking door of op kosten van de watervergunninghouder weggehaald worden. Ook mogen ze het bestaande leggerprofiel niet doorsnijden.

Waterkerende functie
Eén van de onderdelen van de waterkering is het buitentalud. Het is van groot belang dat het buitentalud bestand is tegen alle vormen van erosie om de waterkerende functie van de waterkering te garanderen. Daarom zal geen watervergunning verleend worden om op het buitentalud bouwwerken aan te brengen. In specifieke situaties kan een uitzondering worden gemaakt. Hiervoor zijn in de beleidsregel toetsingscriteria opgenomen.

Hoge bouwwerken en constructies (bijvoorbeeld windmolens en (zend)masten) die diep in de ondergrond verankerd zijn kunnen een extra nadelige invloed hebben op de waterkering. Voor dit soort bouwwerken binnen de waterkering en bijbehorende beschermingszone wordt daarom geen watervergunning verleend.

Instandhouding profiel van vrije ruimte (p.v.v.r.)
Het profiel van vrije ruimte geeft de contouren aan van een eventuele toekomstige dijkversterking. Bij het beoordelen van watervergunningsaanvragen voor bouwwerken binnen de in/op een waterkering en bijbehorende beschermingszone, is het belangrijk dat gebouwd gaat worden buiten het profiel van vrije ruimte.

Op sommige plaatsen is een bouwgrens in de legger opgenomen. Bij een dergelijke bouwgrens verwacht het waterschap eventuele dijkverbetering uit te kunnen voeren tussen de waterkering en de bouwgrens. Daarom hoeft achter de bouwgrens (gezien vanaf de waterkering) niet buiten het profiel van vrije ruimte gebouwd te worden.

Beheer en Onderhoud
Om te zorgen dat de waterkering blijft voldoen aan de vereiste normen, is het nodig deze periodiek te inspecteren. Bij vergunningsaanvragen zal altijd de toets plaatsvinden of de realisatie van een bouwwerk belemmerend werkt voor de inspectie en toezicht.

Het waterschap wil het dijkonderhoud op een doeltreffende en doelmatige manier uitvoeren. Objecten en/of veranderde inrichtingen van waterkeringen en onderhoudsstroken kunnen de bereikbaarheid voor het onderhoudsmaterieel belemmeren. Bij het toetsen van een watervergunningsaanvraag wordt beoordeeld of het uitvoeren van onderhoud nog op een goede wijze mogelijk is.

Toetsingscriteria

- Hoge bouwwerken en constructies (bijvoorbeeld windmolens en (zend)masten) die diep in de ondergrond zijn verankerd, zijn niet toegestaan.

- Aanvragen worden aan de algemene toetsingscriteria getoetst.

Afhankelijk van de situatie gelden ook de volgende criteria:

<table>
<tr><th colspan="2">Waar / Wat</th><th>Nieuwbouw</th><th>Her-/verbouw (incl. uitbreiding van bestaande bouwwerken)</th><th>Tijdelijke bouwwerken en/of bouwwerken met een eenvoudige, lichte fundering</th></tr>
<tr><td colspan="2">Waterkeringen waar in de legger geen bouwgrens is opgenomen.</td><td rowspan="2">Toetsingscriteria A</td><td rowspan="3">Toetsingscriteria C</td><td rowspan="4">Toetsingscriteria E</td></tr>
<tr><td rowspan="3">Waterkeringen waar in de legger een bouwgrens is opgenomen.</td><td>Aan de buitendijkse zijde van de waterkering.</td></tr>
<tr><td>In een leggervlak, tussen de bouwgrens en de buitendijkse zijde van de waterkering.</td><td rowspan="2">Niet toegestaan</td></tr>
<tr><td>Buiten een leggervlak, tussen de bouwgrens en de buitendijkse zijde van de waterkering</td></tr>
<tr><td colspan="2">Aan de polderzijde van de bouwgrens</td><td>Toetsingscriteria B</td><td>Toetsingscriteria D</td></tr>
</table>

Toetsingscriteria A

1. Nieuwbouw in/op de waterkering is niet toegestaan.

2. Nieuwbouw van permanente bouwwerken, speciale constructies en andere kapitaalintensieve werken (bijvoorbeeld tennis/golfbanen), is toegestaan, mits de funderingen het profiel van vrije ruimte en het leggerprofiel niet doorsnijdt. Een uitzondering hierop zijn de palen van paalfundaties.

3. Bij bouwwerken in/op een waterkering en bijbehorende beschermingszone mogen geen holle ruimtes (kruipruimten of ringbalken) worden gemaakt of aanwezig zijn, ook niet boven het profiel van vrije ruimte.

4. Als bouwwerken binnen de beschermingszone en buiten het profiel van vrije ruimte worden gerealiseerd, moet dat boven het bestaande maaiveld plaatsvinden. Daarbij mag het maaiveld niet worden verlaagd. Wel kan de aanleg van fundatie-/randbalken en vorstranden die horen bij plaatvloeren toegestaan worden als deze niet dieper dan 0,60 meter beneden maaiveld (vorstvrij) worden aangelegd.

5. Afwijken van de beleidsregels ten aanzien van het aanbrengen van werken beneden het maaiveld is alleen mogelijk als aangetoond en eventueel berekend wordt dat hierdoor geen negatieve invloed op de stabiliteit en piping ontstaat.

6. De daadwerkelijke aanleg van het profiel van vrije ruimte nu of in de toekomst moet mogelijk zijn zonder dat hierdoor schade aan het aan te brengen werk ontstaat. Ook moet voor toekomstige dijkversterking voldoende werkruimte aanwezig blijven. De aanvrager moet door middel van berekeningen aantonen dat de bebouwing en/of fundatie daarvan geen schade op zal lopen door de belasting van het grondlichaam conform het toekomstige profiel van vrije ruimte.

7. Voor de kabel- en leidingenstrook die beschikbaar moet zijn aan de dijkzijde na een eventuele dijkversterking en de gronddekking die nodig is bij het leggen van kabels en leidingen, moet nieuwbouw op ten minste 4,00 meter uit het binnentalud van het profiel van vrije ruimte worden gerealiseerd (punt A in figuur 5.18a.1).

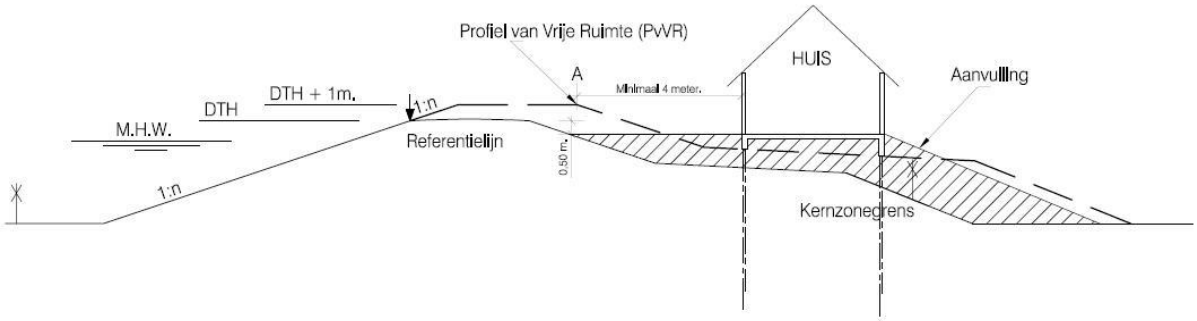

Figuur 5.18a.1: binnendijks bouwen

Buitendijks bouwen

8. Voor buitendijks (her)bouwen gelden de volgende regels:
   - als er geen profiel van vrije ruimte beschikbaar is, moet (her)bouw plaatsvinden buiten het profiel zoals aangegeven in figuur 5.18a.2, maar in ieder geval buiten de kernzone. Hierbij mag het bouwwerk nooit dichter bij de waterkering gebouwd worden dan in de bestaande situatie.

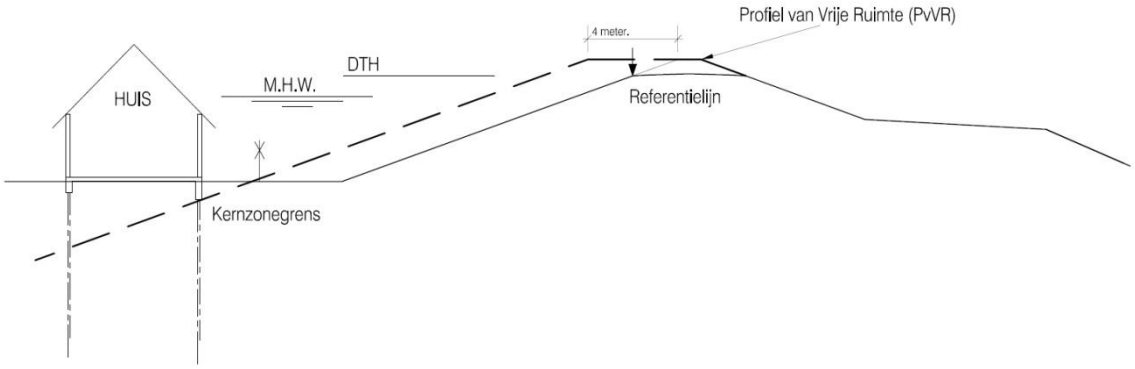

Figuur 5.18a.2: buitendijks (her)bouwen

Toetsingscriteria B

1. Nieuwbouw van permanente bouwwerken, speciale constructies en andere kapitaalintensieve werken (bijvoorbeeld tennis/golfbanen) is toegestaan, mits de funderingen het leggerprofiel niet doorsnijden. Een uitzondering hierop zijn de palen van paalfundaties.

2. Bij bouwwerken in/op een waterkering en bijbehorende beschermingszone mogen geen holle ruimtes (kruipruimten of ringbalken) worden gemaakt of aanwezig zijn.

3. Als bouwwerken binnen de beschermingszone worden gerealiseerd, moet dat boven het bestaande maaiveld plaatsvinden. Daarbij mag het maaiveld niet worden verlaagd. Wel kan de aanleg van fundatie-/randbalken en vorstranden die horen bij plaatvloeren toegestaan worden als deze niet dieper dan 0,60 meter beneden maaiveld (vorstvrij) worden aangelegd.

4. Afwijking van de beleidsregels ten aanzien van het aanbrengen van werken beneden het maaiveld is alleen mogelijk als aangetoond en eventueel berekend wordt dat hierdoor geen negatieve invloed op de stabiliteit en piping ontstaat.

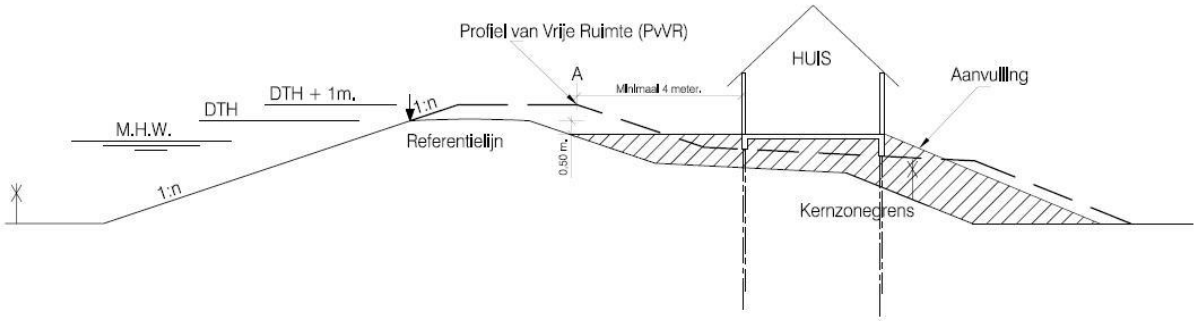

Figuur 5.18a.3: bouwen

Toetsingscriteria C

<u>Herbouw permanent bouwwerk</u>

1. Voor de vervanging van een bestaand bouwwerk door een (nagenoeg) geheel nieuwe constructie wordt geen watervergunning verleend, tenzij wordt voldaan aan de criteria voor nieuwbouw.

2. Als minder dan de fundering en twee buitenmuren van een bouwwerk blijven staan, wordt de herbouw beschouwd als nieuwbouw.

3. Als voor de herbouw aanpassing van de fundering nodig is, wordt de herbouw beschouwd als nieuwbouw.

4. Voor ver- of herbouw van een bestaand bouwwerk wordt geen watervergunning verleend als het bouwwerk in het kader van een vastgesteld of al bekend dijkversterkingsplan geheel of gedeeltelijk verwijderd moet worden, tenzij het bouwwerk voldoet aan de criteria voor nieuwbouw en de bouwwerkzaamheden de uitvoering van de dijkversterkingswerken niet hinderen.

Uitbreiding permanent bouwwerk

5. Een op zichzelf staand bouwwerk dat binnen het profiel van vrije ruimte staat, mag eenmalig worden uitgebreid met maximaal 100 m^3 (berekend volgens de NEN2580). De inhoud van bij de verbouw/uitbreiding gesloopte stenen ruimtes, mogen hierbij worden opgeteld, mits deze niet zullen worden herbouwd of vervangen. Voor uitbreiding van bouwwerken binnen het profiel van vrije ruimte van de waterkeringen langs de Afgedamde Maas geldt in verband met overdimensionering geen beperking voor de grootte van de uitbreiding.

6. In het geval van een uitbreiding van een bouwwerk moet de uitbreiding buiten het leggerprofiel van de waterkering worden gerealiseerd.

7. Een uitbreiding van een bouwwerk met meer dan 100 m^3 binnen het profiel van vrije ruimte wordt beschouwd als nieuwbouw.

Toetsingscriteria D

Herbouw permanent bouwwerk

1. Voor de vervanging van een bestaand bouwwerk door een (nagenoeg) geheel nieuwe constructie wordt geen watervergunning verleend, tenzij wordt voldaan aan de criteria voor nieuwbouw.

2. Als minder dan de fundering en twee buitenmuren van een bouwwerk blijven staan, wordt de herbouw beschouwd als nieuwbouw.

3. Als voor de herbouw aanpassing van de fundering nodig is, wordt de herbouw beschouwd als nieuwbouw.

4. Voor ver- of herbouw van een bestaand bouwwerk wordt geen watervergunning verleend als het bouwwerk in het kader van een vastgesteld of al bekend dijkversterkingplan geheel of gedeeltelijk verwijderd moet worden, tenzij het bouwwerk voldoet aan de criteria voor nieuwbouw en de bouwwerkzaamheden de uitvoering van de dijkversterkingswerken niet hinderen.

Uitbreiding permanent bouwwerk

5. In het geval van een uitbreiding van een bouwwerk moet de uitbreiding buiten het leggerprofiel van de waterkering worden gerealiseerd.

Toetsingscriteria E

Tuinhekjes, schuttingen en tuinmuren

1. In/op de waterkering zijn tuinhekjes, schuttingen en tuinmuren toegestaan als:
   - de onderkant van de constructie niet dieper beneden maaiveld reikt dan 30 cm;
   - eventuele palen (bij hekwerken en schuttingen) niet dieper beneden maaiveld reiken dan 60 cm;
   - het bouwwerk niet hoger is dan 1,00 meter. Een toegangspoort mag maximaal 2,00 meter hoog zijn;
   - het bouwwerk hoort bij bestaande bebouwing.

2. In de beschermingszone zijn tuinhekjes, schuttingen en tuinmuren toegestaan als:
   - de onderkant van de constructie niet dieper in de bodem reikt dan 60 cm;

- het bouwwerk niet hoger is dan 1,00 meter. Wanneer het bouwwerk op een afstand van meer dan 10 meter uit de grens tussen de waterkering en de beschermingszone komt, mag het bouwwerk maximaal 1,80 meter hoog worden.;
- het bouwwerk hoort bij bestaande bebouwing.

Wegmeubilair

3. In/op de waterkering is wegmeubilair is toegestaan als:
   - het wegmeubilair wordt geplaatst bij een openbare weg;
   - de onderkant van de fundering niet dieper in de bodem reikt dan 30 cm;
   - het wegmeubilair niet hoger is dan noodzakelijk voor de functie.

4. In de beschermingszone van de waterkering is wegmeubilair is toegestaan als:
   - het wegmeubilair wordt geplaatst bij een openbare weg;
   - de onderkant van de fundering niet dieper in de bodem reikt dan 60 cm;
   - het wegmeubilair niet hoger is dan noodzakelijk voor de functie.

Tijdelijke en/of handmatig eenvoudig demontabele bouwwerken

5. Een tijdelijke en/of handmatig eenvoudig demontabel bouwwerk dat groter is dan 18 m^2, gemetselde en/of geïsoleerde wanden heeft en/of een pannendak heeft wordt gezien als permanent bouwwerk en moet voldoen aan de criteria voor nieuwbouw.

6. Tijdelijke en/of handmatig eenvoudig demontabele bouwwerken zijn toegestaan als:
   - het bouwwerk niet op het talud wordt geplaatst;
   - de bekleding van het talud niet wordt aangetast (bijv door schaduwwerking);
   - het bouwwerk bedoeld is voor particulier tuingebruik;
   - de fundering niet gestort, geslagen of anderszins in de grond is gefundeerd en dus bovenop het maaiveld staat;
   - de grond waarop het tijdelijke en/of handmatig eenvoudig demontabele bouwwerk staat, eigendom is van de aanvrager.

datum 10-3-2020
dossiercode 20200310-9-22699

Uitgangspuntennotitie WSRL
U heeft een digitale watertoets uitgevoerd via de website www.dewatertoets.nl. Op basis van deze toets volgt u de normale watertoetsprocedure. Dit betekent dat er nader overleg plaats moet vinden met Waterschap Rivierenland. Als start voor dit overleg ontvangt u deze uitgangspuntennotitie die automatisch is opgesteld met de door u ingevulde antwoorden op vragen en het door u ingetekende plangebied. De notitie bevat de voor uw plan relevante waterhuishoudkundige uitgangspunten en randvoorwaarden van Waterschap Rivierenland. Deze notitie kunt u gebruiken bij het ruimtelijk laten meewegen van het waterbelang en bij het opstellen van een waterhuishoudkundige onderbouwing van uw plan. Voor overleg kunt u contact opnemen met de accountmanager van Waterschap Rivierenland. Contactinformatie staat aan het einde van deze uitgangspuntennotitie.

LET OP: het is mogelijk dat uw plan op basis van alleen het oppervlak van het plangebied in de normale procedure terecht is gekomen. Is dit het geval en worden er in deze notitie geen aandachtspunten aangereikt, dan is overleg met de accountmanager niet nodig. Uw plan is dan niet relevant voor de belangen van het waterschap (watertoetsadvies).

Algemene projectgegevens
Projectomschrijving: De bouw van 3 nieuwe woningen aan de Kerkstraat ongenummerd te Niftrik. Het perceel is nu onderdeel van het perceel Dorpsstraat 2, Niftrik.
Oppervlakte plangebied: 1119
Adres: Dorpsstraat 2, Niftrik
Gemeente: Wijchen
Het plan is ingediend door: T. van der Wielen VDW Ruimtelijk Advies

Op basis van de door u verstrekte informatie zijn de volgende wateraspecten van belang in het plangebied.

Beleid waterschap Rivierenland
Met ingang van 27 november 2015 is het Waterbeheerprogramma 2016-2021 Koers houden, kansen benutten bepalend voor het waterbeleid. Dit plan gaat over het waterbeheer in het hele rivierengebied en het omvat alle watertaken van het waterschap: waterkeringen, waterkwantiteit, waterkwaliteit en waterketen. Daarnaast beschikt het Waterschap Rivierenland over een verordening: de Keur voor waterkeringen en wateren. Hierin staan de geboden en verboden die betrekking hebben op watergangen en waterkeringen. Voor het uitvoeren van werkzaamheden kan een vergunning nodig zijn. De werkzaamheden in of nabij de watergangen en waterkeringen worden getoetst aan de beleidsregels.

Veiligheid
Het waterschap kent primaire keringen (deze liggen voornamelijk langs de grote rivieren) en regionale waterkeringen (deze liggen langs boezemwateren en kanalen). Het waterkerend vermogen van de dijken mag niet worden aangetast door ruimtelijke ingrepen. De huidige sterkte van de waterkering blijft nodig.
Niet alleen de dijk, maar ook de zogeheten beschermingszones aan weerszijden van de dijk verdienen bescherming. De Keur van waterschap Rivierenland is hierop van toepassing. Er gelden restricties voor bebouwing en andere activiteiten op en langs de dijken. De kern- en beschermingszone vormen samen de waterkering, daarnaast wordt bij primaire waterkeringen ook een buitenbeschermingszone onderscheiden. Ook hierop is de Keur van Waterschap Rivierenland van toepassing.
Naast het voorkomen van negatieve effecten op de huidige waterkeringen is het van belang dat een eventueel toekomstig hoger beschermingsniveau kan worden gerealiseerd ofwel niet wordt gefrustreerd. Het waterschap wil de ruimte behouden om de waterkering in de toekomst te versterken. Dat wordt bereikt door te voorkomen dat er wordt gebouwd in een bepaalde zone aan weerszijden van de waterkering. Dit noemt men het profiel van vrije ruimte. Hiervoor gelden per locatie bepaalde afmetingen; het dwarsprofiel is op te vragen bij het waterschap. Het waterschap is verantwoordelijk voor het beheer en onderhoud van de waterkeringen.Verweving van functies met de waterkering is niet gewenst.

Verbeelding
De **kernzone**van de waterkering wordt op de verbeelding opgenomen met de dubbelbestemming Waterstaat - Waterkering.
De **beschermingszone**van de waterkering wordt op de verbeelding opgenomen met de gebiedsaanduiding 'vrijwaringszone - dijk - 1'. Deze gebiedsaanduiding beschermt de waterkering door de bouwmogelijkheden van de onderliggende bestemming(en) te beperken. De regeling strekt ertoe dat bouwen voor de onderliggende enkelbestemming(en) vooraf wordt getoetst, doordat een bouwverbod onderdeel is van de regels. Het nieuwe bouwwerk is uitsluitend toelaatbaar na afwijken bij omgevingsvergunning door het college. Het college vraagt bij het toepassen van deze bevoegdheid advies aan het waterschap.

Grondwater (algemeen)
Het plangebied wordt gekenmerkt door een bepaalde grondwaterstand. De drooglegging van het gebied is hiervoor medebepalend. Drooglegging is de maat waarop het maaiveld, het straatniveau of het bouwpeil boven het oppervlaktewaterpeil ligt. Doorgaans geldt voor het maaiveld een drooglegging van 0,70 meter, voor het straatpeil een drooglegging van 1 meter en voor het bouwpeil een drooglegging van 1,3 meter.
Voldoende drooglegging is nodig om grondwateroverlast te voorkomen. In gebieden waar grondwateroverlast bekend is of gebieden met

hoge grondwaterstanden adviseren wij om hier nader onderzoek naar te doen. Bij hoge rivierwaterstanden kunnen gebieden gelegen nabij de rivieren overlast ondervinden van kwel. Eventuele maatregelen zijn het ophogen van het maaiveld of kruipruimteloos bouwen.

Waterberging

Voor dit plan is de toename van het verhard oppervlak kleiner dan 500 m² in het stedelijk gebied of kleiner dan 1500 m² in het landelijk gebied. Eventueel kan gebruik worden gemaakt van een eenmalige vrijstelling. Hiervoor kunt u contact opnemen met de afdeling vergunningen van het waterschap. In alle andere gevallen dient u compenserende maatregelen te treffen.

In dit geval zult u na het doorlopen van planologische traject in het kader van de watervergunning nadere afspraken moeten maken.

Watergangen
Binnen het plangebied ligt geen A-watergang. Binnen het plangebied ligt geen beschermingszone van een A-watergang. Binnen het plangebied ligt geen B-watergang of een beschermingszone van een B-watergang.

Waterkwaliteit (algemeen)
Hieronder volgen een aantal algemene aandachtpunten die gelden voor verschillende ruimtelijke ontwikkelingen:

- Bij de herstructurering van bestaande woonwijken of herbouw van woningen is er de kans om het rioolsysteem zodanig aan te passen dat hemelwater wordt afgekoppeld. Het uitgangspunt is dat er minimaal tot aan de erfgrens een gescheiden stelsel wordt aangelegd.
- Bij nieuwbouw is het uitgangspunt dat hemelwater van het verhard oppervlak voor 100% gescheiden wordt afgevoerd. Het waterschap gaat bij nieuwbouw van woningen uit van een (duurzaam) gescheiden rioleringsstelsel. Hemelwater van terreinverhardingen stroomt bij voorkeur niet direct af op het oppervlaktewater, maar wordt eerst voorgezuiverd door een berm wadi of bodempassage.
- Bij bedrijventerreinen wordt gestreefd om het hemelwater van het verhard oppervlak gescheiden van het vuilwaterriool af te voeren. Bij risico's voor waterverontreiniging wordt gestreefd naar een verbeterd gescheiden rioleringsstelsel.

Riolering en zuiveringswerken
Het rioolstelsel valt onder de verantwoordelijkheid van de gemeente. U kunt met uw gemeente contact op te nemen voor het aansluiten van (nieuwe) woningen en bedrijven.

In het plangebied ligt geen rioolwaterpersleiding van het waterschap.

Vervolgtraject
Voor het verdere proces is het van belang om de accountmananger van het waterschap te betrekken bij het plan en rekening te houden met de in dit document aangegeven uitgangspunten en adviezen. Wij verzoeken u ons te informeren over de wijze waarop het plan verder zal worden voorbereid.

Accountmanager Wijchen
Stephan Fontein
telefoon: 0344-649218
e-mailadres: s.fontein@wsrl.nl

© Digitale Watertoets - www.dewatertoets.nl Dit document is gegenereerd via de website http://www.dewatertoets.nl//op basis van door u ingevulde gegevens. U bent akkoord gegaan met de door u ingevulde gegevens. Dit digitale advies heeft een geldigheid van 2 jaar.

VAN LOTRINGEN MILIEU ADVIES

VDW Ruimtelijk Advies
T.a.v. de heer T. van der Wielen
Boskant 127
6603 LC WIJCHEN

Assen, 26 juli 2021

Betreft : Advies waterberging Kerkstraat 4-6 te Niftrik (definitief)
Uw kenmerk : Kerkstraat 4-6, Niftrik
Ons kenmerk : 21170/569

Geachte heer Van der Wielen,

In opdracht van VDW Ruimtelijk Advies (d.d. 23 april 2021) heeft Van Lotringen Milieu Advies een advies opgesteld voor de berging van hemelwater op de locatie Kerkstraat 4-6 te Niftrik.

Aanleiding en doelstelling
Op de locatie is nieuwbouw gepland van 2 woningen op het dijklichaam. Het neerslagoverschot kan niet worden geïnfiltreerd op het perceel vanwege de aanwezigheid van de dijk. Ook naast de dijk is infiltratie niet toegestaan. Voor de geplande oppervlakte aan bebouwing en verharding (421 m^2) is vertraagde afvoer van het hemelwater noodzakelijk vanwege de capaciteit van het hemelwaterriool ter plaatse. De geplande oppervlakte aan bebouwing en verharding waarvoor vertraagde afvoer noodzakelijk is bedraagt minder dan 500 m^2, zodat vanuit het Waterschap Rivierenland geen beperking geld voor de afvoer van hemelwater.

Doel van dit advies is te bepalen hoeveel berging van het neerslagoverschot noodzakelijk is om een vertraagde afvoer naar het hemelwaterriool te realiseren. Tevens wordt bepaald of hiervoor voldoende ruimte aanwezig is buiten het profiel van vrije ruimte (PVR) van de dijk.

De oppervlakte van het perceel bedraagt 1.119 m^2. Het perceel is kadastraal bekend gemeente Niftrik, sectie A, nummer 1635. De X- en Y-coördinaten van de locatie zijn: X= 174.380 en Y= 423.050.

Beschikbare informatie
De informatie over het plan is betrokken uit:
- Definitief inrichtingsplan Realisatie van 2 woningen Kerkstraat Niftrik (Atelier Broer, d.d. 5 maart 2021).
- Memo Terreininmeting Dorpsstraat 2 te Niftrik (Lycens, projectnummer 2020-0301, d.d. 1 september 2020).

De perceelsoppervlakte bedraagt 1.119 m^2, de te realiseren oppervlakte verhard en bebouwd waarvoor berging noodzakelijk is bedraagt 421 m^2. De beoogde berging bestaat uit een ondergronds gesloten waterreservoir.

Neerslaggegevens
De bergingsvoorziening moet het neerslagoverschot van een bui met een herhalingstijd van 10 jaar (T=10) kunnen bergen. Vanwege klimaatverandering dient met 10% toeslag te worden gerekend (T=10+10%). Een bui met een herhalingstijd van meer dan 10 jaar mag leiden tot ‘water op straat’. Voor de berekening is door de gemeente Wijchen de te hanteren regenduurlijn aangereikt. In tabel 1 en figuur 1 is het verloop van de regenduurlijn voor T=10+10% weergegeven.

Met de gemeente Wijchen is afgestemd dat de norm die het Waterschap hanteert voor vertraagde afvoer, namelijk 1,5 l/(s*ha) of 12,96 mm/etmaal, toelaatbaar is voor de afvoer op de kolken van het hemelwaterriool. Omgerekend naar de perceelsoppervlakte betreft het 0,17 l/s of circa 0,6 m^3/uur.

Uitgangspunten berekening volume berging
Voor de berekening worden de volgende uitgangspunten gehanteerd:

- Berekening voor een bui met herhalingstijd van 10 jaar en toeslag 10% vanwege klimaatverandering (T=10+10%).
- Regenduurlijn zoals door gemeente Wijchen aangereikt.
- Perceelsoppervlakte bedraag 1.119 m^2, de oppervlakte bebouwing en verharding die op de waterberging afvoert bedraagt 421 m^2.
- Vertraagde afvoer bedraagt 1,5 l/(s*ha), in dit geval dus 0,17 l/s of circa 0,6 m^3/uur, berekend over de oppervlakte van het perceel.
- De eerste 0,5 mm neerslag op verharding en bebouwing leidt niet tot afvoer.

Resultaten berekening
In tabel 1 en figuur 1 zijn de resultaten van de berekening van het benodigde volume van de berging weergegeven.

Tabel 1. Verloop neerslag, afvoer en berging (cumulatief)

Tijd (minuten)	Neerslag T=10 (mm)	Neerslag T=10+10% (mm)	Aanvoer (m^3)	Afvoer (m^3)	Berging (m^3)
0	0	0	0	0	0
5	10,9	11,99	4,84	0,05	4,79
15	19,6	21,56	8,87	0,15	8,72
30	25,3	27,83	11,51	0,30	11,20
45	28,2	31,02	12,85	0,45	12,40
60	30,0	33,00	13,68	0,60	13,08
90	32,7	35,97	14,93	0,91	14,03
120	34,3	37,73	15,67	1,21	14,47
180	37,7	41,47	17,25	1,81	15,44
240	40,0	44,00	18,31	2,42	15,90
300	41,7	45,87	19,10	3,02	16,08
360	42,9	47,19	19,66	3,63	16,03
480	45,4	49,94	20,81	4,83	15,98
600	47,4	52,14	21,74	6,04	15,70
720	48,8	53,68	22,39	7,25	15,14
840	50,6	55,66	23,22	8,46	14,76
960	52,0	57,20	23,87	9,67	14,20
1.080	53,2	58,52	24,43	10,88	13,55
1.200	54,7	60,17	25,12	12,09	13,04
1.440	56,5	62,15	25,95	14,50	11,45
1.680	58,6	64,46	26,93	16,92	10,01
1.920	60,6	66,66	27,85	19,34	8,52
2.160	62,6	68,86	28,78	21,75	7,03
2.400	64,6	71,06	29,71	24,17	5,54
2.640	66,6	73,26	30,63	26,59	4,04
2.880	68,4	75,24	31,47	29,00	2,46
3.360	71,4	78,54	32,85	33,84	-0,98

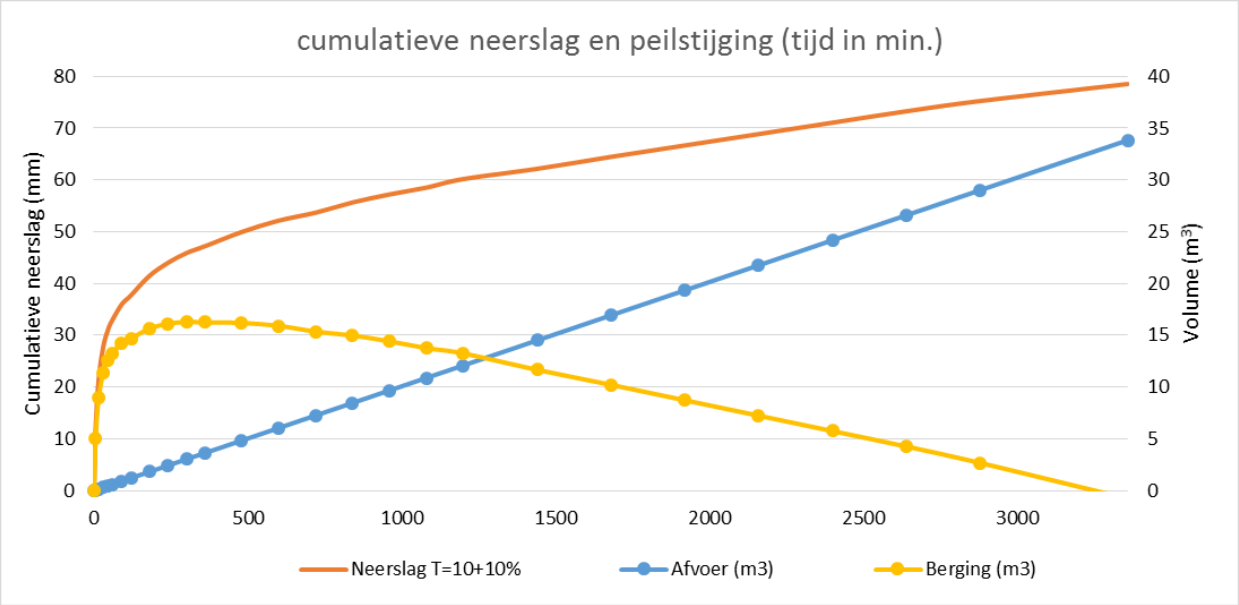

Figuur 1. Verloop neerslag (T=10+10%), afvoer en berging (cumulatief)

Uit de berekening blijkt:

- De berging is maximaal gevuld na 300 minuten (5 uur).
- De benodigde inhoud van de berging bedraagt 16,1 m³.
- Na de maximale vulling bedraagt de leeglooptijd circa 2940 minuten (49 uur).

Plaatsing reservoir

Globaal is gekeken naar de mogelijke locaties van het reservoir. Omdat de vertraagde afvoer op straatniveau moet plaatsvinden dient het hele reservoir daarboven te liggen. Onder het bordes, de ruimte voor de voordeuren, is boven het PVR een bruto ruimte van 86 m³ beschikbaar bij een reservoir met vlakke bodem. Daarbij is rekening gehouden met een dekking van 0,3 meter en een verschil tussen vloerpeil en bordesniveau van 0,2 meter. De afmetingen van deze bruto ruimte zijn dan 11,00 (breedte) x 4,30 (diepte) x 1,82 (hoogte). In het talud vóór het bordes is een bruto ruimte van 15 m³ beschikbaar. Daarbij is rekening gehouden met een dekking van 0,3 meter. In figuur 2 zijn enkele maten weergegeven.

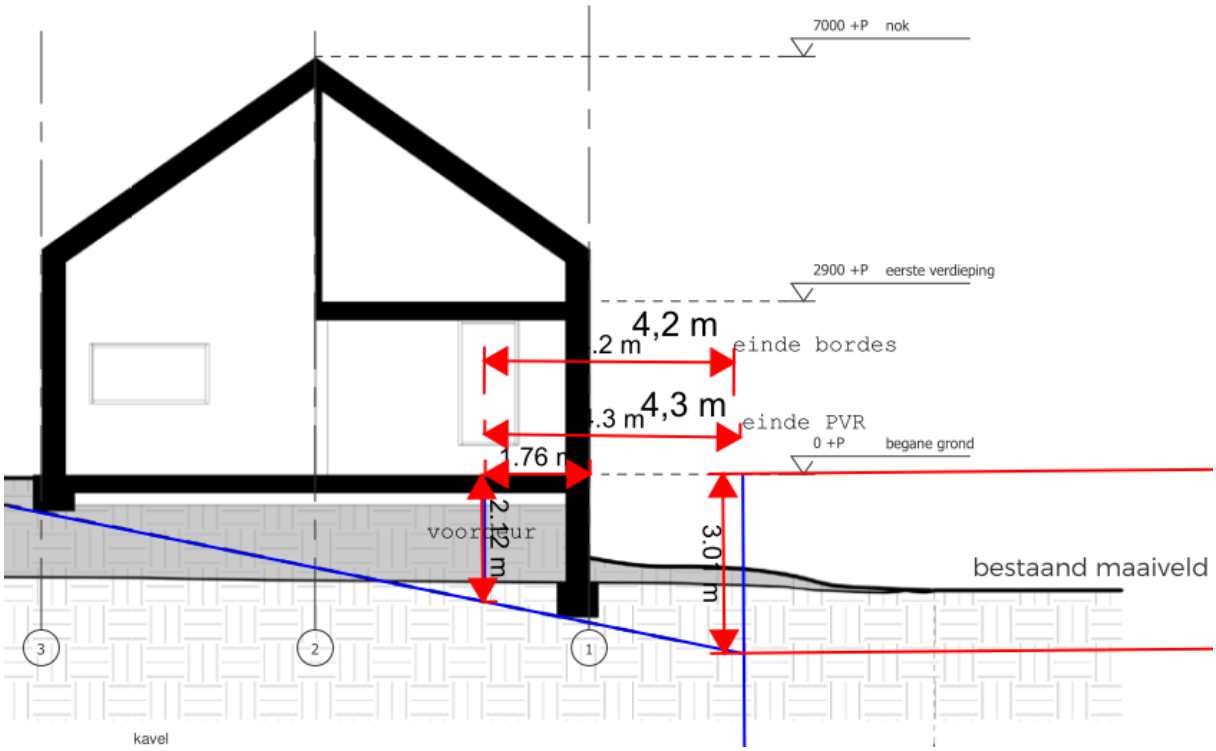

Figuur 2. Enkele maten in de dwarsdoorsnede
(de hellende blauwe lijn geeft de begrenzing van het PVR aan)

Conclusies
Uit het voorgaande blijkt:

- Het volume van de neerslagberging dient ten minste 16,1 m^3 te bedragen.
- Onder en voor het bordes, boven het PVR, is voldoende ruimte om deze berging te realiseren.

Disclaimer
Dit advies is op zorgvuldige wijze tot stand gekomen. Wij kunnen geen garantie bieden dat de feitelijke situatie niet hiervan afwijkt. Tevens kunnen wij geen aansprakelijkheid aanvaarden voor schade die het gevolg is van een afwijkende situatie.

Met vriendelijke groet,
Van Lotringen Milieu Advies

ir. R. van Lotringen

Raad openbaar Wijchen

Dossiernummer	3181
Extern Zaak ID	Z/21/066289
Vertrouwelijk	Nee
Vergaderdatum	16 december 2021
Agendapunt	12.p
Titel	66289 Subsidieaanvraag Kans en Kleur 2022
Organisatieonderdeel	domein Sociale leefomgeving - team Welzijn, Onderwijs en Sport
Eigenaar	Jansen, Pascal
Soort nota	Beslisnota
Programma/Paragraaf	
Portefeuillehouder(s) Wijchen	Loermans, P.L.J. (Paul)
Telefoonnummer steller	088-751 7351

Bijlagen
Beslisnota subsidieaanvraag Kans en Kleur 2022
Bijlage 1 Subsidieaanvraag ondersteunende activiteiten 2022 (brief)
Bijlage 2 Subsidieaanvraag ondersteunende activiteiten 2022 (subsidie opbouw)
Bijlage 3 Jaarplan Combinatiefuncties Cultuur Muziek Techniek en Sport 2021-2022
Bijlage 4 Beschikking subsidie Kans en Kleur 2022

Geagendeerd	**Vergaderdatum**
College BenW openbaar Wijchen	23 november 2021
Stukken gemeenteraad Wijchen	30 november 2021
Raad openbaar Wijchen	**16 december 2021**

Voorgesteld besluit

De Gemeenteraad besluit:

1. Aan Kans & Kleur voor 2022 een subsidie te verlenen van € 168.193 voor de combinatiefuncties Sport, Kunst en Cultuur en Techniek.
2. Aan Kans & Kleur voor 2022 een subsidie te verlenen van € 212.535 voor uitvoering van muziekonderwijs in groepen vier en vijf.

3. Aan Kans & Kleur voor 2022 een subsidie te verlenen van € 11.678 voor het onderhoud en beheer van de muziekinstrumenten.
4. Aan Kans & Kleur voor 2022 een subsidie te verlenen van € 36.900 voor de volgende zaken:
   - Activiteiten Brede Scholen;
   - Organisatie- en vervoerskosten Cultuurknooppunt en Sport Service Wijchen;
   - Organisatiekosten Junior Technovium.

Besluit (Aangenomen)

De Gemeenteraad besluit:

1. Aan Kans & Kleur voor 2022 een subsidie te verlenen van € 168.193 voor de combinatiefuncties Sport, Kunst en Cultuur en Techniek.
2. Aan Kans & Kleur voor 2022 een subsidie te verlenen van € 212.535 voor uitvoering van muziekonderwijs in groepen vier en vijf.
3. Aan Kans & Kleur voor 2022 een subsidie te verlenen van € 11.678 voor het onderhoud en beheer van de muziekinstrumenten.
4. Aan Kans & Kleur voor 2022 een subsidie te verlenen van € 36.900 voor de volgende zaken:
   - Activiteiten Brede Scholen;
   - Organisatie- en vervoerskosten Cultuurknooppunt en Sport Service Wijchen;
   - Organisatiekosten Junior Technovium.

Openbaar Zaaknummer: 66289

Beslisnota voor de Gemeenteraad

Onderwerp: Subsidieaanvraag Kans & Kleur 2022

Voorgesteld besluit
de Gemeenteraad besluit:

1. Aan Kans & Kleur voor 2022 een subsidie te verlenen van € 168.193 voor de combinatiefuncties Sport, Kunst en Cultuur en Techniek.
2. Aan Kans & Kleur voor 2022 een subsidie te verlenen van € 212.535 voor uitvoering van muziekonderwijs in groepen vier en vijf.
3. Aan Kans & Kleur voor 2022 een subsidie te verlenen van € 11.678 voor het onderhoud en beheer van de muziekinstrumenten.
4. Aan Kans & Kleur voor 2022 een subsidie te verlenen van € 36.900 voor de volgende zaken:
   - Activiteiten Brede Scholen;
   - Organisatie- en vervoerskosten Cultuurknooppunt en Sport Service Wijchen;
   - Organisatiekosten Junior Technovium.

Aanleiding
Kans & Kleur heeft op 31 mei 2021 een subsidie aangevraagd voor 2022. Kans & Kleur voert voor ons onderwijsondersteunende activiteiten uit. Hier vallen de combinatiefunctionarissen sport, techniek en cultuur onder. Daarnaast voert Kans & Kleur activiteiten voor de brede scholen uit. Ook de organisatie- en vervoer voor Cultuurknooppunt, Sport Service Wijchen en het Junior Technovium valt onder de subsidieaanvraag.

Ook stellen wij een subsidie per boekjaar beschikbaar aan Kans & Kleur voor de uitvoering van het muziekonderwijs conform het uitvoeringsdocument Muziekonderwijs. Met deze subsidie kan Kans & Kleur de personele kosten voor muziekonderwijs in groep 4 en 5 evenals de coördinatie betalen. Subsidiëring van het muziekonderwijs wordt geregeld via een subsidiebeschikking per jaar en een uitvoeringsovereenkomst per 4 jaar. De personele kosten zijn voor 2022 geraamd op € 212.535. Daarnaast vraagt Kans & Kleur een subsidie aan van € 11.678 voor de instandhouding van de muziekinstrumenten die gebruikt worden voor het muziekonderwijs in groep 4 & 5. Deze instrumenten heeft Kans & Kleur van ons in bruikleen. Het gevraagde bedrag is overeenkomstig de bruikleenovereenkomst.

Wij stellen voor om Kans & Kleur voor 2022 een subsidie te verlenen van € 429.306 voor de taken zoals omschreven in de subsidieaanvraag. Hiervan is € 168.193 bestemd voor de combinatiefuncties Sport, Kunst en Cultuur en Techniek, € 212.535 voor uitvoering van het muziekonderwijs, € 11.678 voor het onderhoud en beheer van muziekinstrumenten en € 36.900 voor de activiteiten op de brede scholen, organisatie- en vervoerskosten voor het Cultuurknooppunt, Sport Service Wijchen en het Junior Technovium.

Eerdere besluiten

Datum	Korte omschrijving eerder genomen besluit (vermeld zo mogelijk het zaaknummer/documentnummer)
17-12-2020	Beslisnota Raad over subsidieaanvraag Kans en Kleur 2021 Z/20/048570

Gewenst resultaat
Met het toekennen van de subsidie bereiken we het volgende:
- We geven de kaders voor de onderwijsondersteunende activiteiten;
- We beogen zowel tijdens als buiten schooltijd een kwalitatief en kwantitatief een goed samenhangend aanbod op het gebied van sport, kunst en cultuur en techniek;
- We beogen een goede samenwerking tussen de verschillende partijen in de brede school te bewerkstelligen. Dit houdt onder andere in het betrekken van de wijk en het versterken van de sociale cohesie;
- We maken muziekonderwijs in groep 4 en 5 mogelijk.

Argumenten
1.1 De subsidieaanvraag voldoet aan onze verwachtingen.
Bij de subsidieaanvraag voor 2022 geeft Kans & Kleur aan waar zij de subsidie voor in gaan zetten. In de aanvraag geven ze een samenvatting van de plannen voor Sport Service Wijchen, Muziek, Techniek en het Cultuurknooppunt Wijchen-Beuningen. Deze plannen sluiten aan op onze verwachtingen.

1.2 De beleidscommissie heeft de subsidieaanvraag goedgekeurd.
De brede scholen en combinatiefunctionarissen dienen elk schooljaar hun voorstellen voor activiteiten voor dat jaar in. Deze voorstellen worden in de beleidscommissie getoetst of ze bijdragen aan de gestelde doelen. De beleidscommissie houdt er rekening mee dat er een samenhangend geheel van activiteiten is. De aanvraag van de subsidie voor de onderwijsondersteunende activiteiten is door de beleidscommissie goedgekeurd. De gemeente is onderdeel van de beleidscommissie.

2.1 De uitvoering van het muziekonderwijs door Kans & Kleur voldoet aan de kaders voor het muziekonderwijs zoals door uw raad vastgesteld in het Uitvoeringsdocument muziekonderwijs d.d. 6 februari 2014.
In het Uitvoeringsdocument staat het AMV-programma voor groep 4 en 5 beschreven. Verder zijn de taken en verantwoordelijkheid van Kans & Kleur en het Cultuurknooppunt toegelicht.

3.1 Kans & Kleur heeft de muziekinstrumenten van de gemeente in bruikleen.
Met de subsidie kan Kans & Kleur de muziekinstrumenten onderhouden, beheren en indien nodig vervangen. De muziekinstrumenten worden gebruikt in groep 4 en 5.

4.1 De aanvraag voor de brede school activiteiten past binnen het beschikbare budget.
Kans & Kleur vraagt voor de activiteiten van de brede scholen en de organisatie- en vervoerskosten € 36.900. Dit is in onze begroting hiervoor beschikbaar.

Tegenargumenten en risico's
2.1 Op grond van de uitvoeringsovereenkomst hebt u een betalingsverplichting aan Kans & Kleur om de kosten van ontslag te vergoeden voor (een van de) voormalige B3 medewerkers, als u besluit om de subsidie voor het muziekonderwijs aan Kans & Kleur (gedeeltelijk) te beëindigen.
De betalingsverplichting is in werking getreden op 1 augustus 2016 en blijft gelden tot het moment dat Kans & Kleur geen oud-B3 medewerkers meer in dienst heeft.

Financiële gevolgen
In totaal hebben we voor Kans & Kleur voor 2022 een subsidie van € 429.306 beschikbaar. Onderstaande tabel geeft weer welke subsidie voor welke activiteit is. Tussen de subsidie en de activiteiten kan niet geschoven worden. De subsidie wordt gedekt binnen de bestaande begroting. Indien de toekenning van het Rijk lager uitvalt, passen wij dit aan naar Kans & Kleur.

	Subsidiebedrag
Combinatiefuncties Sport, Kunst en Cultuur en Techniek	€ 168.193
Uitvoering Muziekonderwijs	€ 212.535
Onderhoud en beheer muziekinstrumenten	€ 11.678
Activiteiten Brede Scholen (inclusief organisatie- en vervoerkosten)	€ 36.900
Totaal	**€ 429.306**

Communicatie
Over de subsidieaanvraag 2022 is overlegd met Kans & Kleur.

Uitvoering of Vervolgstappen
Kans & Kleur wordt via een beschikking op de hoogte gesteld van uw besluit en de eisen ten aanzien van verantwoording.

Geheimhouding:
Niet van toepassing.

Voorstel
Advies
Financieel beheer

Bijlagen
1. Subsidieaanvraag ondersteunende activiteiten 2022 (brief)
2. Subsidieaanvraag ondersteunende activiteiten 2022 (subsidie opbouw)
3. Jaarplan Combinatiefuncties Cultuur, Muziek, techniek en sport 2021-2022
4. Beschikking subsidie Kans en Kleur 2022

College van B&W
Postbus 9000
6600 HA Wijchen

Betreft: Verantwoording subsidies onderwijsondersteunende activiteiten 2020 en subsidieaanvraag 2022

Datum: 31 mei 2021

Geacht College,

Hierbij doen wij u de verantwoording toekomen van de ontvangen subsidies voor onderwijsondersteunende activiteiten 2020 en een subsidieaanvraag voor onderwijsondersteunende activiteiten voor 2022.

Dit betreft:

1 Samenvatting bredeschool activiteiten schooljaar 2020/2021
2 Bijlage 1: Verantwoording loonkostensubsidie voor combinatiefunctionarissen 2020
3 Bijlage 2: Aanvraag loonkostensubsidie voor combinatiefunctionarissen 2022

Er zal geen beleidsplan of (subsidie) verantwoordingsdocument voorbij komen waarin de COVID-19 pandemie niet wordt vermeld. Ook de combinatiefunctionarissen in dienst van Samenwerkingsstichting Kans en Kleur hebben de gevolgen ervaren van de pandemie. Tijdens de eerste lockdown hebben de combinatiefunctionarissen zich ingezet om uitdagende activiteiten voor thuis te ontwikkelen. Er zijn bij elkaar bijna 50 challenges uitgezet op de thema's muziek, sport en techniek.

In de tweede lockdown is er voor gekozen om de combinatiefunctionarissen anders in te zetten. Veel van onze combinatiefunctionarissen hebben zich ingezet voor de noodopvang op school. Tijdens deze dagen ondersteunden de combinatiefunctionarissen de leerkrachten zodat deze zich naast het draaien van de opvang, konden focussen op het online thuisonderwijs. Kenmerkend voor kwaliteit, flexibiliteit en het enthousiasme van de combinatiefunctionarissen, is dat er op de dagen van noodopvang bijna altijd extra aandacht was voor bewegen, muziek en of techniek.

Nadat de scholen zijn heropend, worden de combinatiefunctionarissen weer meer ingezet. Wel bepalen de school specifieke eigenschappen zoals vrije ruimte, grote van klassen o.a. de mate van inzet. Een aantal combinatiefunctionarissen geven op moment van schrijven nog buiten les. Andere scholen hebben meer fysieke ruimte en kiezen ervoor om de combinatiefunctionarissen sport en muziek wel toe te laten tot de school.

De inzet van externe cultuuraanbieders valt tot op heden nog niet tot de mogelijkheden. Er kan op dit moment dan ook worden gesproken van een verschraling van de cultuureducatie. Het goede

nieuws is dat 13 van de 14 scholen hun intentie uit hebben gesproken en zich verbonden hebben aan het project Cultuur Met Kwaliteit 3. Met de ondersteuning van de combinatiefunctionaris cultuur streven de scholen naar een samenhangend, betekenisvol en duurzame vorm van cultuureducatie met de lokale partners voor nu en in de toekomst.

Toch heeft de pandemie ook ervoor gezorgd dat er juist tijd en ruimte stond om met elkaar stil te staan en na te denken over wat er nog verder ontwikkeld dient te worden. Vorig jaar is er een start gemaakt met het samenvoegen van de verschillende disciplines. Ondanks dat men elkaar maar beperkt fysiek kan ontmoeten vinden de eerste voorbeelden van kruisbestuivingen plaats zoals…….

De jaarplannen ontbreken op dit moment als bijlage voor aanvraag van 2022. De rede hiervoor is dat wij als organisatie nog in een onderzoekende fase zitten m.b.t. ons gemeenschappelijk beleid. Later dit jaar zullen deze plannen worden gerealiseerd. Er is nauw contact met de beleidsmedewerkers van de gemeente Wijchen. Zij worden geïnformeerd over de stand van zaken en worden daar waar nodig gebruikt als sparringpartners.

In overleg met beleidsmedewerkers van de gemeente Wijchen zijn we wel gestart met het project Sjors Sportief & Creatief. Hierin zien we gelukkig dat waar het kan, de verenigingen weer hun deuren open en kinderen zich weer massaal inschrijven voor een grote diversiteit van activiteiten. Ook de activiteiten die worden georganiseerd door de combinatiefunctionarissen muziek, techniek en sport na schooltijd zitten nagenoeg vol.

De subsidie voor brede school activiteiten is besteed aan het samen met de partnerorganisaties in diverse wijken georganiseerde activiteiten. Als gevolg van de pandemie zijn veel activiteiten in de brede school niet/beperkt door gegaan. De gedetailleerde opgave van brede schoolactiviteiten treft u aan in bijgaand schrijven.

Met vriendelijke groet,

Ondertekening door Jan Winters als bevoegd gezag

Samenvatting brede school activiteiten 2020

Zoals al eerder aangehaald in de brief zijn er door COVID veel bredeschool activiteiten niet door gegaan. Tot op de dag van vandaag is het niet wenselijk om bredeschool activiteiten te organiseren vanuit een schoolorganisatie. De cohorten waarmee het onderwijs werkt zouden ongewenst toch worden gemixt.

Activiteiten in de brede school:	
Aantal Activiteiten	31
sportactiviteiten	2
cultuuractiviteiten	12
muziekactiviteiten	10
techniekactiviteiten	3
Mediawijsheid/literaire vorming activiteiten	0
Overig activiteiten	4
Aantal deelnemers	1930

Project Sjors Sportief/Creatief	**2018/ 2019**	**2019/ 2020**
Aantal aanbieders	70	65
Aantal activiteiten	473	430
Aantal inschrijvingen	3697	2978
Aantal unieke deelnemers	1901	1590
Waarvan activiteiten door combinatiefunctionarissen	21	20
Waarvan deelnemers door combinatiefunctionarissen	576	619

Het overig aantal deelnemers schrijft zich in op de diverse activiteiten van de verenigingen of andere aanbieders. De combinatiefunctionarissen dragen zorg voor het organiseren van het project. Hierbij moet gedacht worden aan alle communicatie met scholen en verenigingen, voor tijdens en na het project, aanleveren en controleren van het drukwerk, het verzorgen van een kick-off op alle scholen en daarnaast natuurlijk het aanbieden van de eigen activiteiten.

BIJLAGE I AANVRAAG SUBSIDIES ONDERWIJSONDERSTEUNENDE ACTIVITEITEN 2022

1. Loonkostensubsidies voor combinatiefunctionarissen:

Combinatiefunctionaris, Kunst & Cultuur	€ 40.949		
Combinatiefunctionaris, Techniek	€ 40.744		
Combinatiefunctionaris, Techniek	€ 18.881		
Combinatiefunctionaris, Sportservice Wijchen	€ 68.826		
Combinatiefunctionaris, Sportservice Wijchen	€ 63.929		
Combinatiefunctionaris, Sportservice Wijchen	€ 75.523		
Combinatiefunctionaris, Sportservice Wijchen	€ 72.183		
Combinatiefunctionaris, Sportservice Wijchen	€ 51.374		
Combinatiefunctionaris, Sportservice Wijchen	€ 71.363		
	€ 503.771		
Maximale vergoeding bovenstaande combinatiefunctionarissen	*€ 168.193*		*€ 168.193*
Combinatiefunctionaris Muziek (ZZP-ers)	*€ 25.000*		
Combinatiefunctionaris, Muziek	€ 34.995		
Combinatiefunctionaris, Muziek	€ 42.299		
Combinatiefunctionaris, Muziek	€ 30.844		
Combinatiefunctionaris, Muziek	€ 79.396		
			€ 212.535
			€ 380.728

2. Activiteiten Brede Scholen:
Totaal aanvraag voor de betrokken brede scholen

		peildatum 1-10				
MFA/wijk	*School*	*Aantal ll*	*Aantal act*	*bedrag*	*Totaal*	
De Trinoom	De Trinoom	803	6	€ 1,67	€ 8.030	
Noorderlicht	Paulus	241	6	€ 1,67	€ 2.410	
Roncalli	Roncalli	56	6	€ 1,67	€ 560	
Zuiderpoort	Zuiderpad	332	6	€ 1,67	€ 3.320	
Zandloper	Wingerd	95	6	€ 1,67	€ 950	
Suikerberg	Paschalis	315	6	€ 1,67	€ 3.150	
Centrum/Viersprong	De Viersprong	228	6	€ 1,67	€ 2.280	
Beleidscommissie					€ 2.500	
						€ 23.200

Voorwaarden voor een aanvraag voor gesubsidieerde activiteiten Brede Scholen:

* een aanvraag bevat een spreiding van doelen en categorieën
* de activiteiten sluiten op elkaar aan voor wat betreft thema's en visie van de betreffende Brede School
* activiteiten zijn georganiseerd door minimaal drie samenwerkende partijen, waaronder een school en een ertegenwoordiging van de wijk/buurt
* een aanvraag bevat minimaal 5 activiteiten
* activiteiten zijn niet structureel van aard, vinden niet aansluitend aan schooltijd plaats en zijn voor wisselende leeftijdsgroepen

Doel van de activiteit is gericht op:

1. Doorlopende pedagogische lijn (PSZ, KDO, BSO, school)
2. Aanbieden van naschoolse verrijkingsactiviteiten (kinderen 4-12) bij voorkeur geïntegreerd niet/wel BSO
3. Creëren van een ontmoetingsplek voor schoolverlaters/tieners (13-15)
4. Creëren van een ontmoetingsplek voor jongeren (15-18)
5. Creëren van een ontmoetingsplek voor ouders en bevorderen van ouderparticipatie
6. Geven van opvoedondersteuning in afstemming met Opvoedinfo regio Nijmegen
7. Betrekken van wijkbewoners bij activiteiten op school en het mee opzetten van wijk activiteiten

Categorieën:
Het aanbod kent de volgende categorieën:

- Sport
- Cultuur
- Muziek
- Techniek
- Litereaire vorming en mediawijsheid

Combinatiefunctionarissen:
Bij voorkeur worden combinatiefunctionarissen ingezet bij de uitvoering van de activiteiten

3. Organisatie- en vervoerskosten:

Cultuurknooppunt en Sport Service	€ 7.700	
Junior Technovium	€ 6.000	
		€ 13.700

Voor het vervoer van spel- en sportmateriaal voor cultuur en sport wordt een busje gebruikt.
De organisatiekosten voor Sport betreffen met name nieuw materiaal, evenementen, communicatie, training, techniek en methodes.
Bij het cultuurknooppunt ligt het accent van de organisatiekosten op leskisten en programma's op het gebied van kunst en cultureel erfgoed.
Het cultuurknooppunt, Junior Technovium en Sport Service hebben jaarplannen gemaakt die als bijlage zijn toegevoegd.

4. Kosten overeenkomst bruikleen-muziekinstrumenten

Bruikleenovereenkomst muziekinstrumenten gemeente Wijchen	**€ 11.678**
Totaal generaal 1 t/m 4	**€ 429.306**

Jaarplan 21-22

Combi-functies

Cultuur, Muziek, Techniek & Sport

Inleiding.

Oktober ‘21

De combinatiefunctionarissen zijn in 2010 gestart binnen Kans en Kleur. Door de inzet van deze combinatiefunctionarissen zijn er veel mooie activiteiten ontplooid. Zo zijn er waardevolle momenten geweest voor het onderwijs van Samenwerkingsstichting Kans en Kleur in een nauwe samenwerking met de gemeente Wijchen.

Terugkijkend op de situatie van toen zijn de combinatiefunctionarissen in de loop der jaren niet altijd transparant en doelgericht ingezet. Een heldere beschrijving van taken en verantwoordelijkheden is hierin vanuit de functionarissen zelf wel eens gemist.

In 2020 is er vanuit Kans en Kleur het besluit genomen om een teamleider aan de groep toe te voegen. De voornaamste taak voor de nieuwe teamleider is dan ook om de combinatiefunctionarissen weer in hun kracht te zetten. Draagvlak te creëren bij alle stakeholders die betrokken zijn bij deze ambitieuze en enthousiaste groep combinatiefunctionarissen.

Het doel van dit jaar is dan ook om nu, een pas de op de plaats te maken. Een realistische kijk op de huidige situatie, met daarbij ook een blik op de toekomst in de breedste zin van het woord. Op welke manier kunnen de combinatiefunctionarissen een bijdragen blijven leveren aan de kwaliteit van het onderwijs in Wijchen vanuit een ambitieuze, bevlogen en open houding. Hoe blijven we draagvlak creëren binnen onze samenwerkingsstichting en directe stakeholders. Hoe zorgen we voor de verrijking van het jonge brein door het aanbieden van voldoende ‘andere’ activiteiten als lezen, taal en rekenen (Scherder, 2014).

In dit document is er bewust voor gekozen om de diverse vakgebieden los van elkaar te beschrijven. De reden hiervoor is o.a. dat de financiële stromingen soms complex en minder vanzelfsprekend zijn. Daarnaast geeft het in dit document de mogelijkheid om in te zoomen op de diverse vakgebieden.

Voor het openvouwen van een breed gedragen visie is het van belang om een voortdurende geïnterpreteerde becommentarieerde dialoog te voeren met alle betrokken stakeholders binnen alle lagen van de organisatie (van der Loo, Geelhoed, & Samhoud, 2007). Dat is in algemene zin dat gene wat ons in het schooljaar 2021-2022 te doen staat.

Het zou mooi zijn geweest als we hier in schooljaar 2020/2021 al een start in hadden kunnen maken. Door de COVID pandemie is er veel focus geweest binnen Kans en Kleur op het organiseren van het thuisonderwijs. De bestuurlijke opdracht om de bedrijfsvoering weer in balans te krijgen heeft er ook voor gezorgd dat dit onderwerp van gesprek wat vertraging heeft opgelopen. Wel is het nu tijd om onze blik weer op de toekomst te richting.

Wouter Dillisse
Teamleider Combinatiefunctionarissen Kans en Kleur

Cultuureducatie

Sinds 2011 hebben de gemeenten Wijchen en Beuningen en de scholenstichtingen samen een regionaal coördinatiepunt voor cultuureducatie: het CultuurKnoopPunt Wijchen-Beuningen. Alle scholen in beide gemeenten zijn aangesloten bij het CultuurKnoopPunt. De jaren 2011 en 2012 zijn gebruikt om het CultuurKnoopPunt te installeren en te ontwikkelen. Dit om een positie te verwerven in de culturele infrastructuur enerzijds en het basisonderwijs anderzijds.

Het CultuurKnoopPunt bewijst ondertussen al jaren zijn meerwaarde. Scholen en cultuurorganisaties weten het punt steeds beter te vinden. Het CultuurKnoopPunt is een belangrijke spil tussen het onderwijs en de culturele aanbieders.

Terugblik schooljaar 2020/2021

De Coronacrisis is in volle gang en bepaalt voor een groot deel ons leven. Veel van de geplande cultuuractiviteiten zijn dan ook afgelast of voor onbepaalde tijd uitgesteld. Voor de kerstvakantie wordt het culturele jaarprogramma traditiegetrouw gekenmerkt dooreen opstart van het schooljaar, de Kinderboekenweek en de Sint- en kerstviering. Van januari t/m juni ligt er relatief meer ruimte voor overige culturele activiteiten. De crisis treft dus het geplande programma volop.

- Het project "memory sounds", geschreven door het Cultuurknooppunt, in het kader van 75 jaar herdenken -75 jaar vieren van vrijheid is na veel wikken en wegen volledig afgelast. Kosten die door betrokken kunstenaars/vakdocenten zijn gemaakt bij de doorontwikkeling van het plan, worden gecompenseerd. Een (grootschalige) herdenking, waar dan ook, wordt opgeschort.
- De voorstelling "Oorlog, stel je voor dat het hier zou zijn....", wordt afgezegd.
- Dans- en dramadocenten (ZZP-ers) en andere aanbieders die reed waren ingepland worden waar mogelijk gecompenseerd.
- Een subsidie voor het project "Beeldig Wijchen" is aangevraagd voor SBO de Bolster. Gemeente Wijchen heeft de projectsubsidie goedgekeurd. De uitvoering is in overleg met de gemeente van najaar 2020 verplaatst naar het voorjaar 2021; in de hoop dat tegen die tijdrestricties omtrent Covid-19 milder zijn.
- Het Intern Cultuur Coördinatoren- (ICC) netwerk heeft veel wisselingen gekend. Er zijn een aantal mensen die de organisatie hebben verlaten of zijn gaan werken op een andere school binnen de zelfde organisatie. Het is dan niet altijd zo dat deze persoon zijn taak als ICC meeneemt. Wel zijn alle posities op het moment van schrijven weer vervuld.
- Het schooljaar is voor verschillende ICC-ers, voor wat betreft cultuureducatie, van start gegaan met een of meerdere 1 op 1 gesprekken met de combinatiefunctionaris Cultuureducatie. Dit om een programma op maat meer handen en voeten te kunnen geven.

Doelstellingen schooljaar 2021/2022

- in nauwe samenwerking met de interne cultuurcoördinator op school te komen tot een kwalitatief, divers en betekenisvolle (leer)programma voor de kinderen in de basisschoolleeftijd. Het streven is dat aan het eind van kalender jaar 2022 alle scholen hun visie op cultuureducatie hebben geformuleerd.
- Culturele aanbieders stimuleren en ondersteunen na een periode waarin zij hard zijn geraakt om te komen tot een betekenisvolle (leer) programma voor kinderen in de basisschoolleeftijd.

- het organiseren en faciliteren van een basismenu Cultuureducatie.
- Borging van de kwaliteit van het Cultuureducatieprogramma middels uitgesproken bestuurlijke kwaliteitsnormen.
- Inhoudelijk of organisatorisch adviesrol binnen het bestuur van Kans en Kleur.
- Scholen ondersteunen bij het effectief inzetten van vernieuwde subsidie ronde Cultuur met Kwaliteit 3.
- Herijken van bestuurlijke afspraken met de gemeente Wijchen en Samenwerkingsstichting Kans en Kleur voor minimaal 4 jaar.

Muziekeducatie

De muziekeducatie zoals deze vorm is gegeven binnen de gemeente Wijchen in samenwerking met Kans en Kleur is tamelijk uniek te noemen in ons land. De doorgaande leerlijn van muziekles in de klas tot enthousiasmeren en stimuleren van muziekeducatie na schooltijd kenmerkt de kracht van de combinatiefunctionarissen.

Ook de gemeente Wijchen draagt de muziekeducatie een warm hart toe. Dit is te herkennen aan het feit dat de salarissen van de muziekvakdocenten en de coördinatormuziek, in zijn volledigheid worden betaald en jaarlijks worden geïndexeerd. Daarnaast is deze vorm van financiële ondersteuning direct ook een cofinanciering voor de brede regeling combinatiefunctionarissen voor de overige vakgebieden.

De muziekvakdocenten kennen een rijk historisch verleden binnen Wijchen. Muziekvakdocenten die werkzaam waren bij de muziekschool en in kleine groepjes lesgaven en die nu lesgeven aan een groep van 25+ leerlingen in het basisonderwijs. Het lesgeven aan een grotere groep leerlingen vraagt logischerwijs andere kennis en vaardigheden. Vaardigheden zoals pedagogisch en didactisch handelen en klassenmanagement zijn vaardigheden die in de toekomst mogelijk nog veder ontwikkeld dienen te worden.

Afgelopen jaren is er een groei te zien in het aantal groepen dat muzieklessen krijgt van een muziekvakdocent. Dit komt deels door het dalende leerlingenaantal en de diverse onderwijsconcepten die uitgaan van combinatiegroepen/units, Hierdoor door wordt de druk op de roosters van de muziekvakdocenten groter en wordt er sinds enkele jaren gebruik gemaakt van een muziekvakdocent die op ZZP basis werkt.

Terugblik schooljaar 2020/2021

- Tijdens de 2de lockdown hebben muziekvakdocenten een bijdrage geleverd aan de noodopvang binnen Kans en Kleur.
- Muzieklessen hebben voornamelijk plaats gevonden in grote ruimtes waarbij de leerling in een grote kring om de muziekvakdocenten heen zaten.
- Muziekvakdocenten hebben alle mogelijke creatieve idee toegepast om de muzieklessen leuk en leerzaam te maken in lijn van de toen geldende maatregelen.

Doelstellingen schooljaar 2021/2022

- Geven van didactische onderbouwde muzieklessen aan de groepen 3/4.
- Coachen op de leerkrachtvaardigheden van de muziekvakdocenten.
- Werken aan een professionele cultuur binnen het team van muziekvakdocenten.
- Vergroten van de zichtbaarheid van de muziekvakdocenten in de school.
- Geven van instrumentale oriëntatie lessen in de groepen 5 & 6.
- Vergrote van de deelname aan de leerorkesten.
- De muziekvakdocent als schakel in de school om cultuureducatie in de breedste zin van het woord te ondersteunen.
- Herijken van bestuurlijke afspraken met de gemeente Wijchen en Samenwerkingsstichting Kans en Kleur voor minimaal 4 jaar.

Sporteducatie

De oorsprong van de combinatiefunctionarissen komt uit de brede school gedachten. Gymdocenten die na hun les dag activiteiten organiseren voor een brede school met als doel om zoveel mogelijk kinderen binnen de gemeente in beweging te krijgen.

Door de komst van de werkdruk verlagende middelen is het team van de combinatiefunctionarissen sport exponentieel gegroeid in de laatste jaren. Vanaf de basis is er een start gemaakt met 2.6 FTE in 2013.

In het schooljaar 2017/2018 is er vanuit het beeld om zoveel mogelijk kinderen in beweging te krijgen, een start gemaakt met het project Sjors Sportief. Dit project zorgt voor een online platform waar kinderen in de basisschool leeftijd zich kunnen inschrijven voor allerlei sport en creatieve activiteiten binnen de gemeente Wijchen. Dit project is schooljaar 2020-2021 voor de vierde keer gestart en toont ondanks alle beperkende maatregelen wederom zijn kracht.

Terugblik schooljaar 2020/2021

- Tijdens de 2de lockdown hebben combinatiefunctionarissen sport een bijdrage geleverd aan de noodopvang binnen Kans en Kleur.
- Gymlessen hebben voornamelijk buiten plaats gevonden waarbij de 1.5 meter kon worden gewaarborgd.
- Combinatiefunctionarissen sport hebben alle mogelijke creatieve idee toegepast om de gymlessen leuk en leerzaam te maken in lijn van de toen geldende maatregelen.
- De schoolsportolympiade die gepland is in schooljaar 2020/2021 is door de maatregelen niet doorgegaan.
- Sjors Sportief & Creatief activiteiten georganiseerd door de combinatiefunctionarissen zijn niet door gegaan.
- Er is veel contact geweest met de beleidsmedewerkers van de gemeente Wijchen om corona protocollen te vertalen naar het onderwijs en terug.

Doelstellingen schooljaar 2021/2022

- Werken aan een professionele cultuur binnen het team van combinatiefunctionarissen Sport
- Organiseren van twee professionalisering middagen voor de collega's van Kans en Kleur.
- Geven van kwalitatief goed bewegingsonderwijs
- Het vervangen van de onbevoegde/onbekwame groepsleerkrachten.
- In samenwerking met de beleidscommissie brede school Sjors Sportief & Creatief opnieuw opstarten.
- Organiseren van eigen Sjors Sportief activiteiten.
- Organiseren van de Schoolsportolympiade voor de groepen 6,7 & 8.
- Ontwikkelen van vernieuwde sport- en spelmiddagen.
- Samen opleiden van (ALO & CIOS) studenten in samenwerking met de groepsleerkrachten.
- Aansluiten bij gemeentelijk initiatieven zoals WK-Volleybal, Lokaal Sport Akkoord.
- Ondersteunen van verenigingen bij schoolsport toernooien.
- Herijken van bestuurlijke afspraken met de gemeente Wijchen en Samenwerkingsstichting Kans en Kleur voor minimaal 4 jaar.

Techniekeducatie

Sinds 2020 moeten alle Nederlandse basisscholen aandacht hebben voor Wetenschap & Techniek in het curriculum (Techniekpact, 2018). Vanuit een regionaal samenwerkingsverband met het Junior Technovium Nijmegen, Tech lokaal Maaswaal en Tech lab Beuningen, staan de combinatiefunctionarissen techniek voor deze mooie uitdaging.

Het combinatiefunctionaris techniek profiel kent van oorsprong 0.486 FTE. Afgelopen jaren is er extra ondersteuning geweest van 0.4 FTE. Deze extra formatie is ingezet ter ondersteuning van organisatie, uitvoering en beleidsbepaling.

In de huidige organisatievorm biedt het techniekokaal de mogelijkheid om leerlingen van de groepen 7 & 8 kennis 1a 2 keer per jaar kennis te laten maken met vernieuwende technieken. Technieken zoals 3D-printen, druktechnieken, 3D ontwerpen en programmeren zijn in de aflopen jaren verder ontwikkeld

Het techniekokaal is op dit moment gevestigd in Basisschool het Zuiderpad. De plannen rondom het Hart van Zuid hebben daarom ook direct invloed op de huisvestiging van het techniekokaal. Het vernieuwen van het techniekokaal vraagt om een forse investering. Gezien de ontwikkelingen rondom het Hart van Zuid is dat nu niet rendabel. Het techniekokaal heeft niet de meer uitstraling die je mag verwachten, het meubilair is oud en voldoet niet langer aan de norm. Actie hierin is noodzakelijk om te komen tot een duurzame vorm van techniekeducatie.

Naast de lessen in het techniekokaal worden er ook naschoolse activiteiten aangeboden in samenwerking met een aantal lokale ondernemers. Daarnaast wordt er jaarlijks een techniek-dag georganiseerd.

Terugblik schooljaar 2020/2021

- Tijdens de 2de lockdown hebben combinatiefunctionarissen techniek een bijdrage geleverd aan de noodopvang binnen Kans en Kleur.
- Techniekessen zijn niet door gegaan. De locaties waren onvoldoende beschikbaar voor het geven van techniekessen waarbij de 1.5 meter kon worden gewaarborgd.
- De techniek-dag die gepland is in schooljaar 2020/2021 is door de maatregelen niet doorgegaan.
- Sjors Sportief & Creatief activiteiten georganiseerd door de combinatiefunctionarissen zijn niet door gegaan.
- Als team is er veel aandacht geweest voor het formuleren van een visie op techniek onderwijs. Wat denken wij dat nodig is om het techniekdonderwijs in de scholen te krijgen? Hoe enthousiasmeren en stimuleren wij groepsleerkrachten om aan het werk te gaan met het techniekeducatie in de breedste zin van het woord?

Doelstellingen schooljaar 2021/2022

- Werken aan een professionele cultuur binnen het team van combinatiefunctionarissen Techniek
- Geven van kwalitatief en didactische goed techniekonderwijs
- Geven van techniekessen die aansluiten op het curriculum.
- Organiseren van eigen Sjors Creatief activiteiten in samenwerking met lokale ondernemers.

- Organiseren van de techniek dag voor de leerlingen van groep 7 en 8 in samenwerking met de lokale ondernemers.
- Zorgdragen voor het techniekonderwijs in de klas, dit met als doel om leerkrachten te laten zien dat het niet altijd moeilijk hoeft te zijn om techniekles te verzorgen.
- Verder onderzoek doen naar de samenwerkingsmogelijkheden met het, MaasWaal, Pro-college, ondernemers en de gemeente Wijchen om te komen tot een duurzaam vorm van techniekeducatie.
- Herijken van bestuurlijke afspraken met de gemeente Wijchen en Samenwerkingsstichting Kans en Kleur voor minimaal 4 jaar.

“Je kunt een leerling vandaag iets leren; maar als je zijn nieuwsgierigheid kunt prikkelen, zal hij zijn hele leven blijven leren. “

Vrij vertaald naar een citaat van Clay P .Bedford

Gemeente Wijchen

Gemeente Wijchen
Kasteellaan 27
Postbus 9000
6600 HA Wijchen

t 088 432 70 00
e gemeente@wijchen.nl

contactpersoon
Pascal Jansen
t 088 432 7351

ons kenmerk
Z/21/066289

Samenwerkingsstichting Kans en Kleur
t.a.v. mevrouw B. van Diesen
Postbus 5
6600 AA Wijchen

datum 16 november 2021
onderwerp Subsidie Kans en Kleur 2022
verzonden

Beste mevrouw Van Diesen,

U krijgt deze brief omdat wij hebben besloten dat u voor 2022 een subsidie krijgt van € 429.306,-. In deze brief informeren wij u over ons besluit en stellen wij de kaders voor de subsidie van 2022.

Wat hebben wij besloten?
Wij hebben besloten dat u voor 2022 een subsidie krijgt van € 429.306,-. Dit bestaat uit de volgende drie componenten:

1. Combinatiefuncties Sport, Kunst en Cultuur en Techniek (€ 168.193,-);
2. Uitvoering Muziekonderwijs (€ 212.535,-);
3. Onderhoud en beheer muziekinstrumenten (€ 11.678,-);
4. De volgende activiteiten: (€ 36.900,-)
   - Activiteiten brede scholen;
   - Organisatiekosten junior Technovium;
   - Organisatie- en vervoerskosten Sport Service Wijchen en Cultuurknooppunt.

De hoogte van de subsidie komt overeen met het door u aangevraagde bedrag.

Op de subsidie voor het muziekonderwijs is de uitvoeringsovereenkomst Muziekonderwijs 2016-2020 van toepassing. Deze is reeds in uw bezit.

Hoe ontvangt u de subsidie?
Wij stellen aan u voor 2022 een subsidie van € 429.306,- beschikbaar. Dit is bedoeld voor de uitvoering van de activiteiten zoals hierboven beschreven. Wij bevoorschotten de subsidie in twee termijnen van 50% van het totaalbedrag. Het eerste voorschot zal voor 1 april worden overgemaakt. De tweede termijn kunt u voor 1 september verwachten. Het voorschot wordt overgemaakt op rekeningnummer NL84 RABO 0135 4896 95 van Samenwerkingsstichting Kans & Kleur, o.v.v. subsidie onderwijsondersteunende activiteiten en muziekonderwijs 2022.

Hoe verantwoordt u deze subsidie?
De vaststelling van de subsidie vindt plaats nadat u daartoe bij ons een verzoek heeft ingediend vóór 1 juni 2023. Deze verantwoording bestaat volgens artikel 13 lid 2 van de Algemene Subsidieverordening uit:

1. Een inhoudelijk verslag waaruit blijkt in hoeverre de gesubsidieerde activiteiten zijn uitgevoerd en aan de voorwaarden is voldaan;
2. Een overzicht van de gesubsidieerde activiteiten en de hieraan verbonden uitgaven en inkomsten (financieel verslag of jaarrekening);
3. Een balans van de afgelopen subsidieperiode met een toelichting daarop.

Bent u het niet eens met ons besluit?
U kunt ons een bezwaarschrift sturen als u het niet eens bent met het besluit. Hierin geeft u aan waarom u het niet eens bent met het besluit. U hebt daarvoor zes weken de tijd. Deze tijd gaat in op de dag na de verzending van deze brief. U kunt het bezwaarschrift sturen naar postbus 9000, 6600 HA Wijchen ter attentie van de gemeenteraad van de gemeente Wijchen.

Hebt u vragen?
Als u vragen heeft dan kunt u contact opnemen met Miranda Thijssen. U kunt haar mailen via m.thijssen@drutenwijchen.nl of bellen via 088 432 7393.

Met vriendelijke groet,
gemeenteraad van Wijchen

M. van Beek	drs A.B. Berendsen
voorzitter	griffier

Raad openbaar Wijchen

Dossiernummer	3177
Extern Zaak ID	Z/21/067469
Vertrouwelijk	Nee
Vergaderdatum	16 december 2021
Agendapunt	12.q
Titel	67469 Beslisnota Vaststellen leges- en belastingverordeningen Wijchen 2022
Organisatieonderdeel	domein Bedrijfsvoering - team Financieel beleid
Eigenaar	Hofman - Tabak, Susanne
Soort nota	Beslisnota
Programma/Paragraaf	§3 Lokale heffingen
Portefeuillehouder(s) Wijchen	Gerrits, G.W.R. (Geert)
Telefoonnummer steller	0618509942

Bijlagen
Bijlage 1 Verordening Onroerende zaakbelastingen 2022 Wijchen
Bijlage 2 Verordening Rioolheffing 2022 Wijchen
Bijlage 3 Verordening Reinigingsheffingen 2022 Wijchen
Bijlage 4 Verordening Hondenbelasting 2022 Wijchen
Bijlage 5 Verordening Toeristenbelasting 2022 Wijchen
Bijlage 6 Verordening Reclamebelasting Wijchen Centrum 2022 Wijchen
Bijlage 7 Verordening Reclamebelasting Bijsterhuizen 2022 Wijchen
Bijlage 8 Verordening Reclamebelasting Wijchen Oost 2022 Wijchen
Beslisnota 67469 Raad - Vaststellen leges- en belastingverordeningen 2022
Bijlage 9a Verordening op de heffing en invordering van leges 2022 Wijchen
Bijlage 9b Tarieventabel Leges 2022 Wijchen
Bijlage 9c Tarieventabel Leges 2022-2021 Wijchen (informatief)
Bijlage 10 Verordening marktgelden 2022 Wijchen
Bijlage 11 Verordening precariobelasting 2022 Wijchen
Bijlage 12 Wijzigingsverordening BIZ Verordening

Geagendeerd	**Vergaderdatum**
College BenW openbaar Wijchen	23 november 2021

Stukken gemeenteraad Wijchen	30 november 2021
Raad openbaar Wijchen	**16 december 2021**

Voorgesteld besluit

De gemeenteraad besluit:

1. De verordening onroerende zaakbelastingen 2022 vast te stellen en de verordening onroerende zaakbelastingen 2021 in te trekken;
2. De verordening rioolheffing 2022 vast te stellen en de verordening rioolheffing 2021 in te trekken;
3. De verordening reinigingsheffingen 2022 vast te stellen en de verordening reinigingsheffingen 2021 in te trekken;
4. De verordening hondenbelasting 2022 vast te stellen en de verordening hondenbelasting 2021 in te trekken;
5. De verordening toeristenbelasting 2022 vast te stellen en de verordening toeristenbelasting 2021 in te trekken;
6. De verordening reclamebelasting Wijchen Centrum 2022 vast te stellen en de verordening Wijchen Centrum 2021 in te trekken;
7. De verordening reclamebelasting Bedrijventerrein Bijsterhuizen 2022 vast te stellen en de verordening reclamebelasting Bedrijventerrein Bijsterhuizen 2021 in te trekken;
8. De verordening reclamebelasting Bedrijventerrein Oost 2022 vast te stellen en de verordening reclamebelasting Bedrijventerrein Oost 2021 in te trekken;
9. De legesverordening 2022 met bijbehorende tarieventabel vast te stellen en de legesverordening 2021 met bijbehorende tarieventabel in te trekken;
10. De verordening marktgelden 2022 vast te stellen en de verordening marktgelden 2021 in te trekken;
11. De precariobelastingverordening 2022 met bijbehorende tarieventabel vast te stellen en de precarioverordening 2021 met bijbehorende tarieventabel in te trekken;
12. De wijzigingsverordening van de Verordening op de heffing en de invordering van de BIZ-bijdrage en op de subsidie voor de BI-zone Vastgoedeigenaren Wijchen centrum 2021-2025 vast te stellen.

Besluit (Aangenomen)

De gemeenteraad besluit:

1. De verordening onroerende zaakbelastingen 2022 vast te stellen en de verordening onroerende zaakbelastingen 2021 in te trekken;
2. De verordening rioolheffing 2022 vast te stellen en de verordening rioolheffing 2021 in te trekken;
3. De verordening reinigingsheffingen 2022 vast te stellen en de verordening reinigingsheffingen 2021 in te trekken;

4. De verordening hondenbelasting 2022 vast te stellen en de verordening hondenbelasting 2021 in te trekken;
5. De verordening toeristenbelasting 2022 vast te stellen en de verordening toeristenbelasting 2021 in te trekken;
6. De verordening reclamebelasting Wijchen Centrum 2022 vast te stellen en de verordening Wijchen Centrum 2021 in te trekken;
7. De verordening reclamebelasting Bedrijventerrein Bijsterhuizen 2022 vast te stellen en de verordening reclamebelasting Bedrijventerrein Bijsterhuizen 2021 in te trekken;
8. De verordening reclamebelasting Bedrijventerrein Oost 2022 vast te stellen en de verordening reclamebelasting Bedrijventerrein Oost 2021 in te trekken;
9. De legesverordening 2022 met bijbehorende tarieventabel vast te stellen en de legesverordening 2021 met bijbehorende tarieventabel in te trekken;
10. De verordening marktgelden 2022 vast te stellen en de verordening marktgelden 2021 in te trekken;
11. De precariobelastingverordening 2022 met bijbehorende tarieventabel vast te stellen en de precarioverordening 2021 met bijbehorende tarieventabel in te trekken;
12. De wijzigingsverordening van de Verordening op de heffing en de invordering van de BIZ-bijdrage en op de subsidie voor de BI-zone Vastgoedeigenaren Wijchen centrum 2021-2025 vast te stellen.

Verordening onroerende zaakbelastingen Wijchen 2022

Gegevens van de regeling

Overheidsorganisatie	gemeente Wijchen
Officiële naam regeling	Verordening op de heffing en de invordering van onroerende zaakbelastingen Wijchen 2022
Citeertitel	Verordening onroerende zaakbelastingen Wijchen 2022
Besloten door	Gemeenteraad
Onderwerp	Belastingen: onroerende zaakbelastingen

Opmerkingen m.b.t. de regeling

Verordening voor het belastingjaar 2022.

Grondslagen

De artikelen 220 t/m 220 h van de Gemeentewet

Regelgeving die op deze regeling is gebaseerd (gedelegeerde regelgeving)

N.v.t.

Overzicht van in de tekst verwerkte wijzigingen

Datum inwerking-treding	Terug-werkende kracht	Betreft	Ontstaansbron: datum ondertekening; bron bekendmaking	Inwerkingtreding: datum ondertekening; bron bekendmaking
1 januari 2022	N.v.t	Nieuwe regeling	Raad: 16 december 2021	Deze verordening treedt in werking met ingang van de dag na die van de bekendmaking

De raad van de gemeente Wijchen;

Gelezen het voorstel van het college van burgemeester en wethouders van 23 november 2021;

Gelet op de artikelen 220 t/m 220 h van de Gemeentewet;

Besluit vast te stellen de:

Verordening op de heffing en de invordering van onroerende zaakbelastingen Wijchen 2022.

Artikel 1 Belastbaar feit en belastingplicht

1. Onder de naam 'onroerende-zaakbelastingen' worden voor binnen de gemeente gelegen onroerende zaken twee directe belastingen geheven:
   a. een belasting van degene die bij het begin van het kalenderjaar een onroerende zaak die niet in hoofdzaak tot woning dient, al dan niet krachtens eigendom, bezit, beperkt recht of persoonlijk recht gebruikt, verder te noemen: gebruikersbelasting;

b. een belasting van degene die bij het begin van het kalenderjaar van een onroerende zaak het genot heeft krachtens eigendom, bezit of beperkt recht, verder te noemen: eigenarenbelasting.

2. Bij de gebruikersbelasting wordt:
   a. gebruik door degene aan wie een deel van een onroerende zaak in gebruik is gegeven (verder: de gebruiker), aangemerkt als gebruik door degene die dat deel in gebruik heeft gegeven (verder: de gebruikgever); de gebruikgever is bevoegd de belasting als zodanig te verhalen op de gebruiker;
   b. het ter beschikking stellen van een onroerende zaak voor volgtijdig gebruik aangemerkt als gebruik door degene die die onroerende zaak ter beschikking heeft gesteld; degene die de onroerende zaak ter beschikking heeft gesteld is bevoegd de belasting als zodanig te verhalen op degene aan wie die zaak ter beschikking is gesteld.
3. Voor de eigenarenbelasting wordt als genothebbende krachtens eigendom, bezit of beperkt recht aangemerkt degene die bij het begin van het kalenderjaar als zodanig in de kadastrale registratie is vermeld, tenzij blijkt dat hij op dat tijdstip geen genothebbende krachtens eigendom, bezit of beperkt recht is.

Artikel 2 Voorwerp van de belasting

1. Voorwerp van de belasting is een onroerende zaak.
2. Als onroerende zaak wordt aangemerkt de onroerende zaak, bedoeld in hoofdstuk III van de Wet waardering Onroerende Zaken.
3. Een onroerende zaak dient in hoofdzaak tot woning indien de waarde die op grond van hoofd stuk IV van de Wet waardering onroerende zaken is vastgesteld voor die onroerende zaak in hoofdzaak kan worden toegerekend aan delen van die onroerende zaak die dienen tot woning dan wel volledig dienstbaar zijn aan woondoeleinden.

Artikel 3 Maatstaf van heffing

1. De heffingsmaatstaf is de op de voet van hoofdstuk IV van de Wet waardering onroerende zaken voor de onroerende zaak vastgestelde waarde voor het kalenderjaar, bedoeld in artikel 1.
2. Als voor een onroerende zaak geen waarde is vastgesteld op de voet van hoofdstuk IV van de Wet waardering onroerende zaken wordt de heffingsmaatstaf van die onroerende zaak bepaald met overeenkomstige toepassing van het bepaalde bij of krachtens de artikelen 17, 18 en 20, tweede lid, van de Wet waardering onroerende zaken.

Artikel 4 Vrijstellingen

1. In afwijking in zoverre van artikel 3 wordt bij de bepaling van de heffingsmaatstaf buiten aanmerking gelaten, voor zover dit al niet is gebeurd bij de bepaling van de in dat artikel bedoelde waarde, de waarde van:
   a. voor de land- of bosbouw bedrijfsmatig geëxploiteerde cultuurgrond, daaronder mede begrepen de open grond, alsmede de ondergrond van glasopstanden, die bedrijfsmatig aangewend wordt voor de kweek of teelt van gewassen, zonder daarbij de ondergrond als voedingsbodem te gebruiken;
   b. glasopstanden, die bedrijfsmatig worden aangewend voor de kweek of teelt van gewassen, voor zover de ondergrond daarvan bestaat uit de in onderdeel a bedoelde grond;
   c. onroerende zaken die in hoofdzaak zijn bestemd voor de openbare eredienst of voor het houden van openbare bezinningssamenkomsten van

levensbeschouwelijke aard, een en ander met uitzondering van delen van zodanige onroerende zaken die dienen als woning;

d. één of meer onroerende zaken die deel uitmaken van een op de voet van de Natuurschoonwet 1928 aangewezen landgoed dat voldoet aan de voorwaarden genoemd in artikel 8 van het Rangschikkingsbesluit Natuurschoonwet 1928 met uitzondering van de daarop voorkomende gebouwde eigendommen;
e. natuurterreinen, waaronder mede worden verstaan duinen, heidevelden, zandverstuivingen, moerassen en plassen, die door rechtspersonen met volledige rechtsbevoegdheid welke zich uitsluitend of nagenoeg uitsluitend het behoud van natuurschoon ten doel stellen, beheerd worden;
f. openbare land- en waterwegen en banen voor openbaar vervoer per rail, een en ander met inbegrip van kunstwerken;
g. waterverdedigings- en waterbeheersingswerken die worden beheerd door organen, instellingen of diensten van publiekrechtelijke rechtspersonen, met uitzondering van de delen van zodanige werken die dienen als woning;
h. werken die zijn bestemd voor de zuivering van riool- en ander afvalwater en die worden beheerd door organen, instellingen of diensten van publiekrechtelijke rechtspersonen, met uitzondering van de delen van zodanige werken die dienen als woning;
i. werktuigen die van een onroerende zaak kunnen worden afgescheiden zonder dat beschadiging van betekenis aan die werktuigen wordt toegebracht en die niet op zichzelf als gebouwde eigendommen zijn aan te merken;
j. onroerende zaken voor zover die bestemd zijn te worden gebruikt voor de publieke dienst van de gemeente, met uitzondering van delen van zodanige onroerende zaken die bestemd zijn te worden gebruikt voor het geven van onderwijs;
k. straatmeubilair, waaronder begrepen alle zodanige gebouwde eigendommen - niet zijnde gebouwen - welke zijn geplaatst ten gerieve of in het belang van het publiek, ten dienste van het verkeer of ter verfraaiing van de gemeente, zoals lichtmasten, verkeersinstallaties, standbeelden, monumenten, fonteinen, banken, abri's, hekken en palen;
l. plantsoenen, parken en waterpartijen, die bij de gemeente in beheer zijn of waarvan de gemeente het genot heeft krachtens eigendom, bezit of beperkt recht, met uitzondering van delen van zodanige onroerende zaken die dienen als woning;
m. begraafplaatsen, urnentuinen en crematoria, met uitzondering van delen van zodanige onroerende zaken die dienen als woning.

2. De vrijstelling met betrekking tot de in onderdeel j van het eerste lid bedoelde onroerende zaken voor de eigenarenbelasting geldt niet voor zover de gemeente van die zaken niet het genot heeft krachtens eigendom, bezit of beperkt recht.
3. In afwijking in zoverre van artikel 3 wordt bij de bepaling van de heffingsmaatstaf voor de gebruikersbelasting buiten aanmerking gelaten de waarde van gedeelten van de onroerende zaak die in hoofdzaak tot woning dienen dan wel in hoofdzaak dienstbaar zijn aan woondoeleinden.

Artikel 5 Belastingtarieven

1. Het tarief van de belasting bedraagt een percentage van de heffingsmaatstaf. Het percentage bedraagt voor:
   a. De gebruikersbelasting:
   voor onroerende zaken die niet in hoofdzaak tot woning dienen 0,1911%

b. De eigenarenbelasting:

1. voor onroerende zaken die in hoofdzaak tot woning dienen	0,1074%
2. voor onroerende zaken die niet in hoofdzaak tot woning dienen	0,2486%

2. Voor belastingbedragen tot € 5,00 vindt geen invordering plaats. Voor de toepassing van de vorige volzin wordt het totaal van op een aanslagbiljet verenigde verschuldigde bedragen onroerende-zaakbelastingen of andere heffingen aangemerkt als één belastingbedrag.

Artikel 6 Wijze van heffing
De belastingen worden bij wege van aanslag geheven.

Artikel 7 Termijnen van betaling
1. In afwijking van artikel 9 eerste lid, van de Invorderingswet 1990 moeten de aanslagen worden betaald uiterlijk twee maanden na de dagtekening van het aanslagbiljet.
2. In afwijking van het eerste lid geldt - ingeval het totaalbedrag van de op één aanslagbiljet verenigde aanslagen meer bedraagt dan € 45,00 doch niet meer dan € 3.000,00 en een machtiging is afgegeven voor het automatisch incasseren van het verschuldigde bedrag -, dat:
   a. aanslagen, waarvan de dagtekening ligt tussen 1 januari en 1 oktober van het belastingjaar waarop ze betrekking hebben, worden geïncasseerd in zoveel gelijke termijnen als er na de maand van dagtekening van het aanslagbiljet nog maanden in het belastingjaar overblijven met een maximum van acht;
   b. aanslagen, waarvan de dagtekening ligt na 30 september van het belastingjaar waarop ze betrekking hebben, worden geïncasseerd in drie gelijke termijnen.

   Bij het van toepassing zijn van het vorenstaande vervalt de eerste incassotermijn een maand na de dagtekening van het aanslagbiljet en elk van de volgende termijnen telkens een maand later.
3. In afwijking van het eerste lid geldt, voor aanslagen waarvan het totaalbedrag van de op één aanslagbiljet verenigde aanslagen € 45,00 of minder bedraagt en een machtiging is afgegeven voor het automatisch incasseren van het verschuldigde bedrag, dat het totaalbedrag van de aanslag in één keer wordt geïncasseerd twee maanden na de dagtekening van het aanslagbiljet.
4. Voor aanslagen, waarvan het totaalbedrag van de op één aanslagbiljet verenigde aanslagen meer bedraagt dan € 3.000,00, is geen automatische incasso mogelijk en is de betalingstermijn als onder lid 1 van toepassing.
5. De Algemene termijnenwet is niet van toepassing op de in de voorgaande leden gestelde termijnen.

Artikel 8 Overgangsrecht
De 'Verordening onroerende-zaakbelastingen 2021', vastgesteld bij raadsbesluit van 17 december 2020, wordt ingetrokken met ingang van de in artikel 9, tweede lid genoemde datum van ingang van de heffing, met dien verstande dat zij van toepassing blijft op de belastbare feiten die zich voor die datum hebben voorgedaan.

Artikel 9 Inwerkingtreding
1. Deze verordening treedt in werking met ingang van de eerste dag na die van bekendmaking.
2. De datum van ingang van de heffing is 1 januari 2022.

Artikel 10 Citeertitel
Deze verordening wordt aangehaald als 'Verordening onroerende-zaakbelastingen Wijchen 2022'

Aldus vastgesteld in de openbare raadsvergadering van 16 december 2021,

De griffier,	de voorzitter,
A.B. Berendsen	M. van Beek

Verordening rioolheffing Wijchen 2022

Gegevens van de regeling

Overheidsorganisatie	gemeente Wijchen
Officiële naam regeling	Verordening op de heffing en de invordering van rioolheffing Wijchen 2022
Citeertitel	Verordening rioolheffing Wijchen 2022
Besloten door	Gemeenteraad
Onderwerp	Belastingen: rioolheffing

Opmerkingen m.b.t. de regeling

Verordening voor het belastingjaar 2022.

Grondslagen

Artikel 228a van Gemeentewet

Regelgeving die op deze regeling is gebaseerd (gedelegeerde regelgeving)

N.v.t.

Overzicht van in de tekst verwerkte wijzigingen

Datum inwerking-treding	Terug-werkende kracht	Betreft	Ontstaansbron: datum ondertekening; bron bekendmaking	Inwerkingtreding: datum ondertekening; bron bekendmaking
1 januari 2022	N.v.t	Nieuwe regeling	Raad: 16 december 2021	Deze verordening treedt in werking met ingang van de dag na die van de bekendmaking

De raad van de gemeente Wijchen;

gelezen het voorstel van het college van burgemeester en wethouders van 23 november 2021;

gelet op artikel 228a van de Gemeentewet;

Besluit vast te stellen:

Verordening op de heffing en de invordering van rioolheffing Wijchen 2022

Artikel 1 Definities

Deze verordening verstaat onder:

a. perceel: een roerende of onroerende zaak of een zelfstandig gedeelte daarvan;
b. gemeentelijke riolering: een voorziening of combinatie van voorzieningen voor inzameling, verwerking, zuivering of transport van afvalwater, hemelwater of grondwater, in eigendom, in beheer of in onderhoud bij de gemeente;
c. water: huishoudelijk afvalwater, bedrijfsafvalwater, hemelwater grondwater of oppervlaktewater.

Artikel 2 Aard van de belasting

Onder de naam rioolheffing wordt een directe belasting geheven ter bestrijding van de kosten die voor de gemeente verbonden zijn aan:

a. de inzameling en het transport van huishoudelijk afvalwater en bedrijfsafvalwater, alsmede de zuivering van huishoudelijk afvalwater; en
b. de inzameling van afvloeiend hemelwater en de verwerking van het ingezamelde hemelwater, alsmede het treffen van maatregelen teneinde structureel nadelige gevolgen van de grondwaterstand voor de aan de grond gegeven bestemming zoveel mogelijk te voorkomen of te beperken.

Artikel 3 Belastbaar feit en belastingplicht

1. De belasting wordt geheven:
   a. van degene die bij het begin van het belastingjaar het genot heeft krachtens eigendom, bezit of beperkt recht van een perceel dat direct of indirect is aangesloten op de gemeentelijke riolering, verder te noemen: eigenarendeel; en
   b. van degene die een perceel van waaruit water direct of indirect op de gemeentelijke riolering wordt afgevoerd, al dan niet krachtens eigendom, bezit of beperkt recht of persoonlijk recht gebruikt, verder te noemen: gebruikersdeel.
2. Voor het eigenarendeel wordt, als het perceel een onroerende zaak is, als genothebbende krachtens eigendom, bezit of beperkt recht aangemerkt degene die bij het begin van het belastingjaar als zodanig in de basisregistratie kadaster is vermeld, tenzij blijkt dat hij op dat tijdstip geen genothebbende krachtens eigendom, bezit of beperkt recht is.
3. Voor het gebruikersdeel wordt:
   a. gebruik van een perceel door de leden van een huishouden aangemerkt als gebruik door het door de in artikel 231, tweede lid, onderdeel b, van de Gemeentewet bedoelde gemeenteambtenaar aangewezen lid van dat huishouden;
   b. gebruik door degene aan wie een deel van een perceel in gebruik is gegeven, aangemerkt als gebruik door de persoon die dat deel in gebruik heeft gegeven;
   c. het ter beschikking stellen van een perceel voor voltijdig gebruik aangemerkt als gebruik door degene die dat perceel ter beschikking heeft gesteld.

Artikel 4 Voorwerp van de belasting

1. Voorwerp van de belasting is een perceel.
2. Als perceel wordt aangemerkt:
   a. de onroerende zaak, bedoeld in hoofdstuk III van de Wet waardering onroerende zaken;
   b. de roerende zaak, welke duurzaam aan een plaats gebonden is;
   c. een gedeelte van een in onderdeel b bedoelde roerende zaak dat blijkens zijn indeling is bestemd om als afzonderlijk geheel te worden gebruikt;
   d. een samenstel van twee of meer in onderdeel b bedoelde roerende zaken of in onderdeel c bedoelde gedeelten daarvan die bij dezelfde persoon in gebruik zijn en die, naar de omstandigheden beoordeeld, bij elkaar behoren;
   e. het binnen de gemeente gelegen deel van de in onderdeel b bedoelde roerende zaak, van een in onderdeel c bedoeld gedeelte daarvan of van een in onderdeel d bedoeld samenstel.

Artikel 5 Maatstaf van heffing

1. De belasting wordt geheven naar de waarde in het economisch verkeer van het perceel
2. Als het perceel een onroerende zaak is, is de waarde in het economische verkeer de op de voet van hoofdstuk IV van de Wet waardering onroerende zaken voor de onroerende zaak vastgestelde waarde zoals deze voor het in artikel 7 bedoelde kalenderjaar geldt.
3. Als voor het perceel geen waarde op de voet van hoofdstuk IV van de Wet waardering onroerende zaken is vastgesteld, wordt de heffingsmaatstaf van dat perceel bepaald met overeenkomstige toepassing van het bepaalde bij of krachtens de artikelen 17, 18 en 20, tweede lid, van de Wet waardering onroerende zaken.

Artikel 6 Belastingtarieven

1. Voor de toepassing van dit artikel dient een perceel in hoofdzaak tot woning als de heffingsmaatstaf voor dat perceel in hoofdzaak kan worden toegerekend aan delen die dienen tot woning dan wel volledig dienstbaar zijn aan woondoeleinden.

2. Het tarief voor het eigenarendeel bedraagt een percentage van de heffingsmaatstaf. Het percentage bedraagt voor:
   a. een perceel dat in hoofdzaak tot woning dient 0,0373%
   b. een perceel dat niet in hoofdzaak tot woning dient 0,0884%
3. Het tarief voor het gebruikersdeel bedraagt een percentage van de heffingsmaatstaf. Het percentage bedraagt voor:
   a. een perceel dat in hoofdzaak tot woning dient 0,0193%
   b. een perceel dat niet in hoofdzaak tot woning dient 0,0430%

Artikel 7 Belastingjaar
Het belastingjaar is gelijk aan het kalenderjaar.

Artikel 8 Wijze van heffing
De rioolheffing wordt bij wege van aanslag geheven.

Artikel 9 Ontstaan van de belastingschuld en heffing naar tijdsgelang
1. De belasting is verschuldigd bij het begin van het belastingjaar of voor het gebruikersdeel, zo dit later is, bij de aanvang van de belastingplicht.
2. Indien de belastingplicht met betrekking tot het perceel voor het gebruikersdeel in de loop van het belastingjaar aanvangt, is de belasting verschuldigd over zoveel twaalfde gedeelten van het voor dat jaar verschuldigde gebruikersdeel als er in dat jaar, na de aanvang van de belastingplicht, nog volle kalendermaanden overblijven.
3. Indien de belastingplicht met betrekking tot het perceel voor het gebruikersdeel in de loop van het belastingjaar eindigt, bestaat aanspraak op ontheffing voor zoveel twaalfde gedeelten van het voor dat jaar verschuldigde gebruikersdeel als er in dat jaar, na het einde van de belastingplicht, nog volle kalendermaanden overblijven.
4. Belastingbedragen van minder dan € 5,00 worden niet geheven.
   Voor de toepassing van de vorige volzin wordt het totaal van op een aanslagbiljet verenigde verschuldigde bedragen rioolheffing of andere heffingen aangemerkt als één belastingbedrag.

Artikel 10 Termijnen van betaling
1. In afwijking van artikel 9 eerste lid, van de Invorderingswet 1990 moeten de aanslagen worden betaald uiterlijk twee maanden na de dagtekening van het aanslagbiljet.
2. In afwijking van het eerste lid geldt -ingeval het totaalbedrag van de op één aanslagbiljet verenigde aanslagen meer bedraagt dan € 45,00 doch niet meer dan € 3.000,00 en een machtiging is afgegeven voor het automatisch incasseren van het verschuldigde bedrag- dat:
   a. aanslagen, waarvan de dagtekening ligt tussen 1 januari en 1 oktober van het belastingjaar waarop ze betrekking hebben, worden geïncasseerd in zoveel gelijke termijnen als er na de maand van dagtekening van het aanslagbiljet nog maanden in het belastingjaar overblijven met een maximum van acht;
   b. aanslagen, waarvan de dagtekening ligt na 30 september van het belastingjaar waarop ze betrekking hebben, worden geïncasseerd in drie gelijke termijnen.

   Bij het van toepassing zijn van het vorenstaande vervalt de eerste incassotermijn een maand na de dagtekening van het aanslagbiljet en elk van de volgende termijnen telkens een maand later.
3. In afwijking van het eerste lid geldt, voor aanslagen waarvan het totaalbedrag van de op één aanslagbiljet verenigde aanslagen € 45,00 of minder bedraagt en een machtiging is afgegeven voor het automatisch incasseren van het verschuldigde bedrag, dat het totaalbedrag van de aanslag in één keer wordt geïncasseerd twee maanden na de dagtekening van het aanslagbiljet.
4. Voor aanslagen, waarvan het totaalbedrag van de op één aanslagbiljet verenigde aanslagen meer bedraagt dan € 3.000,00, is geen automatische incasso mogelijk en is de betalingstermijn als onder lid 1 van toepassing.

5. De Algemene termijnenwet is niet van toepassing op de in de voorgaande leden gestelde termijnen.

Artikel 11 Overgangsrecht
De 'Verordening rioolheffing 2021", vastgesteld bij raadsbesluit van 17 december 2020, wordt ingetrokken met ingang van de in artikel 12, tweede lid genoemde datum van ingang van de heffing, met dien verstande dat zij van toepassing blijft op de belastbare feiten die zich voor die datum hebben voorgedaan.

Artikel 12 Inwerkingtreding
1. Deze verordening treedt in werking met ingang van de dag na die van de bekendmaking.
2. De datum van ingang van de heffing is 1 januari 2022.

Artikel 13 Citeertitel
Deze verordening wordt aangehaald als 'Verordening rioolheffing Wijchen 2022'.

Aldus besloten door de gemeenteraad in de openbare raadsvergadering van 16 december 2021,

De griffier, de voorzitter,

A.B. Berendsen M. van Beek

Verordening reinigingsheffingen Wijchen 2022

Gegevens van de regeling

Overheidsorganisatie	gemeente Wijchen
Officiële naam regeling	Verordening op de heffing en de invordering van afvalstoffenheffing en reinigingsrechten Wijchen 2022
Citeertitel	Verordening reinigingsheffingen Wijchen 2022
Besloten door	Gemeenteraad
Onderwerp	Belastingen: afvalstoffenheffing en reinigingsrechten

Opmerkingen m.b.t. de regeling

Verordening voor het belastingjaar 2022.

Grondslagen

Artikel 229, eerste lid, aanhef en onderdelen a en b, van de Gemeentewet en artikel 15.33 van de Wet milieubeheer

Regelgeving die op deze regeling is gebaseerd (gedelegeerde regelgeving)

N.v.t.

Overzicht van in de tekst verwerkte wijzigingen

Datum inwerking-treding	Terug-werkende kracht	Betreft	Ontstaansbron: datum ondertekening; bron bekendmaking	Inwerkingtreding: datum ondertekening; bron bekendmaking
1 januari 2022	N.v.t	Nieuwe regeling	Raad: 16 december 2021	Deze verordening treedt in werking met ingang van de dag na die van de bekendmaking

De raad van de gemeente Wijchen;

gelezen het voorstel van het college van burgemeester en wethouders van 23 november 2021;

gelet op artikel 229, eerste lid, aanhef en onderdelen a en b, van de Gemeentewet en artikel 15.33 van de Wet milieubeheer;

Besluit vast te stellen:

Verordening op de heffing en de invordering van afvalstoffenheffing en reinigingsrechten Wijchen 2022

Hoofdstuk I Algemene bepalingen

Artikel 1 Inleidende bepaling

Krachtens deze verordening worden geheven:
a. een afvalstoffenheffing;
b. reinigingsrechten.

Artikel 2 Definities

Voor de toepassing van deze verordening wordt verstaan onder:
a. 'Gebruik maken' in hoofdstuk II Afvalstoffenheffing': gebruik maken in de zin van artikel 15.33 van de Wet milieubeheer;

b. ‘Zelfstandige wooneenheid in een woon-zorgcomplex’: een zelfstandige woning waarbij voor alle zorg omtrent wonen alsmede zorg een overeenkomst is afgesloten met een woon-zorgverlener en die als zodanig is aangewezen door het college.
c. ‘Bedrijfsafval’: afval vergelijkbaar met huishoudelijk afval, niet zijnde grof bedrijfsafval.
d. ‘Grof bedrijfsafval’: afvalstoffen, met uitzondering van autowrakken, afkomstig van bedrijven en instellingen, welke door aard, omvang of hoeveelheid niet periodiek worden ingezameld.

Hoofdstuk II Afvalstoffenheffing

Artikel 3 Aard van de belasting en belastbaar feit
1. Onder de naam ‘afvalstoffenheffing’ wordt een directe belasting geheven als bedoeld in artikel 15.33 van de Wet milieubeheer
2. De afvalstoffenheffing bedoeld in deze verordening en de daarbij behorende tarieventabel wordt naar afzonderlijke grondslagen geheven ter zake van het gebruik maken van een perceel ten aanzien waarvan krachtens de artikelen 10.21 en 10.22 van de Wet milieubeheer een verplichting tot het inzamelen van huishoudelijke afvalstoffen geldt.

Artikel 4 Voorwerp van belasting
1. Voorwerp van de belasting is een perceel.
2. Als perceel wordt aangemerkt:
   a. de onroerende zaak, bedoeld in artikel 16, onder a, c, d en f, van de Wet waardering onroerende zaken;
   b. de roerende zaak, welke duurzaam aan een plaats gebonden is;
   c. een gedeelte van een in onderdeel b bedoelde roerende zaak dat blijkens zijn indeling is bestemd om als afzonderlijk geheel te worden gebruikt;
   d. een samenstel van twee of meer in onderdeel b bedoelde roerende zaken of in onderdeel c bedoelde gedeelten daarvan die bij dezelfde belastingplichtige in gebruik zijn en die, naar de omstandigheden beoordeeld, bij elkaar behoren.
   e. het binnen de gemeente gelegen deel van de in onderdeel b bedoelde roerende zaak, van een in onderdeel c bedoeld gedeelte daarvan of van een in onderdeel d bedoeld samenstel.

Artikel 5 Belastingplicht
De belasting wordt geheven van degene die al dan niet krachtens eigendom, bezit, beperkt recht of persoonlijk recht gebruik maakt van een perceel.

Artikel 6 Maatstaf van heffing en belastingtarief
1. De belasting wordt geheven naar de maatstaven en de tarieven, opgenomen in hoofdstuk 1 van de bij deze verordening behorende tarieventabel.

Artikel 7 Belastingjaar
Met betrekking tot de belasting die per jaar wordt geheven is het belastingjaar gelijk aan het kalenderjaar.

Artikel 8 Wijze van heffing
1. De belasting bedoeld in hoofdstuk 1.1 en de artikelen 1.2.1.1 tot en met 1.2.1.3 uit hoofdstuk 1.2 van de tarieventabel wordt geheven bij wege van aanslag.
2. De belasting bedoeld in hoofdstuk 1.2 de artikelen 1.2.2.1 en 1.2.2.2 uit hoofdstuk 1.2 en de belasting bedoeld in hoofdstuk 1.3 van de tarieventabel wordt geheven door middel van een mondelinge dan wel een gedagtekende schriftelijke kennisgeving. Het gevorderde bedrag wordt mondeling, dan wel door toezending of uitreiking van de schriftelijke kennisgeving aan de belastingschuldige bekendgemaakt.

Artikel 9 Ontstaan van de belastingschuld en heffing naar tijdsgelang
1. De belasting is verschuldigd bij het begin van het belastingjaar of, zo dit later is, bij de aanvang van de belastingplicht.

2. Indien de belastingplicht in de loop van het belastingjaar aanvangt, is de belasting verschuldigd voor elke volle maand in dat jaar c.q. de periode genoemd in de tarieventabel, die nog resteert na de aanvang van de belastingplicht
3. Indien de belastingplicht in de loop van het belastingjaar eindigt, bestaat aanspraak op ontheffing van de belasting bedoeld in hoofdstuk 1.1 van de tarieventabel voor elke volle maand in dat jaar c.q. de periode genoemd in de tarieventabel, die nog resteert na het einde van de belastingplicht.
4. Het tweede en het derde lid zijn niet van toepassing indien de belastingplichtige binnen de gemeente verhuist en aldaar van een ander perceel gebruik maakt.
5. De belasting bedoeld in hoofdstuk 1.2 van de tarieventabel is verschuldigd bij de aanvang van de dienstverlening en wordt geheven na afloop van het belastingjaar.
6. Belastingbedragen van minder dan € 5,00 worden niet geheven. Voor de toepassing van de vorige volzin wordt het totaal van op een aanslagbiljet verenigde verschuldigde bedragen afvalstoffenheffing of andere heffingen aangemerkt als één belasting.

Artikel 10 Termijnen van betaling

1. In afwijking van artikel 9 eerste lid, van de Invorderingswet 1990 moeten de aanslagen als bedoeld in artikel 8 eerste lid, worden betaald uiterlijk twee maanden na de dagtekening van het aanslagbiljet.
2. In afwijking van het eerste lid geldt - ingeval het totaalbedrag van de op één aanslagbiljet verenigde aanslagen meer is dan € 45,00 met een maximum van € 3.000,00 en een machtiging is afgegeven voor het automatisch incasseren van het verschuldigde bedrag -, dat:
   a. aanslagen, waarvan de dagtekening ligt tussen 1 januari en 1 oktober van het belastingjaar waarop ze betrekking hebben, worden geïncasseerd in zoveel gelijke termijnen als er na de maand van dagtekening van het aanslagbiljet nog maanden in het belastingjaar overblijven met een maximum van acht;
   b. aanslagen, waarvan de dagtekening ligt na 30 september van het belastingjaar waarop ze betrekking hebben, worden geïncasseerd in drie gelijke termijnen.

   Bij het van toepassing zijn van het vorenstaande vervalt de eerste incassotermijn een maand na de dagtekening van het aanslagbiljet en elk van de volgende termijnen telkens een maand later.
3. In afwijking van het eerste lid geldt, voor aanslagen waarvan het totaalbedrag van de op één aanslagbiljet verenigde aanslagen € 45,00 of minder bedraagt en een machtiging is afgegeven voor het automatisch incasseren van het verschuldigde bedrag, dat het totaalbedrag van de aanslag in één keer wordt geïncasseerd twee maanden na de dagtekening van het aanslagbiljet.
4. Voor aanslagen, waarvan het totaalbedrag van de op één aanslagbiljet verenigde aanslagen meer bedraagt dan € 3.000,00, is geen automatische incasso mogelijk en is de betalingstermijn als onder lid 1 van toepassing.
5. De belasting moet worden betaald ingeval de kennisgeving bedoeld in artikel 8 tweede lid:
   a. mondeling wordt gedaan, op het moment van het doen van de kennisgeving;
   b. schriftelijk wordt gedaan, op het moment van het uitreiken van de kennisgeving, dan wel ingeval van toezending daarvan, binnen 30 dagen na dagtekening van de kennisgeving.
6. De Algemene termijnenwet is niet van toepassing op de in de voorgaande leden gestelde termijnen.

Artikel 11 Kwijtschelding

Bij de invordering van afvalstoffenheffing wordt kwijtschelding verleend op grond van uitvoeringsregeling invorderingswet 1990. De kwijtschelding is alleen van toepassing op de belasting bedoeld in artikel 1.1.1 van de tarieventabel.

Hoofdstuk III Reinigingsrechten

Artikel 12 Belastbaar feit
Onder de naam 'reinigingsrechten' worden rechten geheven zowel voor het genot van door het gemeentebestuur verstrekte diensten als voor het gebruik van voor de openbare dienst bestemde gemeentebezittingen, werken of inrichtingen die bij de gemeente in beheer of in onderhoud zijn.

Artikel 13 Belastingplicht
De rechten worden geheven van degene op wiens aanvraag dan wel ten behoeve van wie de dienst wordt verricht of van degene die van de bezittingen, werken of inrichtingen gebruik maakt.

Artikel 14 Maatstaf van heffing en belastingtarief
De rechten worden geheven naar de maatstaven en de tarieven, opgenomen in hoofdstuk 2 van de bij deze verordening behorende tarieventabel.

Artikel 15 Belastingjaar
Met betrekking tot de rechten die per jaar in tijdvakken worden geheven is het belastingjaar gelijk aan het kalenderjaar.

Artikel 16 Wijze van heffing
1. De rechten bedoeld in hoofdstuk 2.1 en hoofdstuk 2.2 van de tarieventabel worden geheven bij wege van aanslag met dien verstande dat per belastbaar feit een afzonderlijke aanslag kan worden opgelegd.
2. De rechten bedoeld in hoofdstuk 2.3 van de tarieventabel worden geheven door middel van toezending of uitreiking van een schriftelijke kennisgeving aan de belastingschuldige.

Artikel 17 Ontstaan van de belastingschuld en de heffing naar tijdsgelang voor de jaarlijks verschuldigde rechten
1. De rechten bedoeld in hoofdstuk 2.1 van de tarieventabel zijn verschuldigd bij het begin van het belastingjaar of, zo dit later is, bij de aanvang van de belastingplicht.
2. Indien de belastingplicht in de loop van het belastingjaar aanvangt, is de belasting bedoeld in hoofdstuk 2.1 van de tarieventabel verschuldigd voor elke volle maand in dat jaar c.q. de periode genoemd in de tarieventabel, die nog resteert na de aanvang van de belastingplicht.
3. Indien de belastingplicht in de loop van het belastingjaar eindigt, bestaat aanspraak op ontheffing van de belasting bedoeld in hoofdstuk 2.1 van de tarieventabel voor elke volle maand in dat jaar c.q. de periode genoemd in de tarieventabel, die nog resteert na het einde van de belastingplicht.
4. Het tweede en het derde lid zijn niet van toepassing indien de belastingplichtige binnen de gemeente verhuist.
5. De rechten bedoeld in hoofdstuk 2.2 van de tarieventabel zijn verschuldigd bij de aanvang van de dienstverlening en worden geheven na afloop van het belastingjaar.
6. Belastingbedragen van minder dan € 5,00 worden niet geheven. Voor de toepassing van de vorige volzin wordt het totaal van op een aanslagbiljet verenigde verschuldigde bedragen reinigingsrecht of andere heffingen aangemerkt als één belastingbedrag.

Artikel 18 Termijnen van betaling
1. In afwijking van artikel 9, eerste lid, van de Invorderingsweg 1990 moeten de aanslagen als bedoeld in artikel 15 eerste lid, worden betaald uiterlijk twee maanden na de dagtekening van het aanslagbiljet.
2. In afwijking van het eerste lid geldt ingeval het totaalbedrag van de op één aanslagbiljet verenigde aanslagen, of als het aanslagbiljet maar één aanslag bevat het bedrag daarvan meer is dan € 45,00 maar minder is dan € 3.000,00 en de verschuldigde bedragen door middel van automatische incasso van de betaalrekening van de belastingschuldige kunnen worden afgeschreven, dat:

a. aanslagen, waarvan de dagtekening ligt tussen 1 januari en 1 oktober van het belastingjaar waarop ze betrekking hebben, worden geïncasseerd in zoveel gelijke termijnen als er na de maand van dagtekening van het aanslagbiljet nog maanden in het belastingjaar overblijven met een maximum van acht;
b. aanslagen, waarvan de dagtekening ligt na 30 september van het belastingjaar waarop ze betrekking hebben, worden geïncasseerd in drie gelijke termijnen.

Bij het van toepassing zijn van het vorenstaande vervalt de eerste incassotermijn een maand na dagtekening van het aanslagbiljet en elk van de volgende termijnen telkens een maand later.

3. In afwijking van het eerste lid geldt voor aanslagen, waarvan het totaalbedrag van de op één aanslagbiljet verenigde aanslagen minder bedraagt dan € 45,00, en een incassomachtiging is afgegeven, het totaalbedrag van de aanslag in één keer wordt geïncasseerd twee maanden na de dagtekening van het aanslagbiljet.
4. In afwijking van het eerste lid geldt voor aanslagen, waarvan het totaalbedrag van de op één aanslagbiljet verenigde aanslagen meer bedraagt dan € 3.000,00, er geen mogelijkheid is tot automatische incasso van het verschuldigde bedrag en de betalingstermijn als bedoeld in lid 1 van toepassing is.
5. De reinigingsrechten moeten worden betaald ingeval de kennisgeving bedoeld in artikel 16 tweede lid:
   a. mondeling wordt gedaan, op het moment van het doen van de kennisgeving;
   b. schriftelijk wordt gedaan, op het moment van het uitreiken van de kennisgeving, dan wel ingeval van toezending daarvan, binnen 30 dagen na dagtekening van de kennisgeving
6. De Algemene termijnenwet is niet van toepassing op de in de voorgaande leden gestelde termijnen.

Artikel 19 Kwijtschelding
Bij de invordering van reinigingsrechten wordt geen kwijtschelding verleend.

Hoofdstuk IV Aanvullende bepalingen

Artikel 20 Overgangsrecht
De 'Verordening reinigingsheffingen 2021', vastgesteld bij raadsbesluit van 17 december 2020, wordt ingetrokken met ingang van de in artikel 21 tweede lid genoemde datum van ingang van de heffing, met dien verstande dat zij van toepassing blijft op de belastbare feiten die zich voor die datum hebben voorgedaan.

Artikel 21 Inwerkingtreding
1. Deze verordening treedt in werking op de dag na die van de bekendmaking.
2. De datum van ingang van de heffing is 1 januari 2022.

Artikel 22 Citeertitel
Deze verordening kan worden aangehaald als Verordening reinigingsheffingen Wijchen 2022.

Aldus besloten door de gemeenteraad in zijn openbare vergadering van 16 december 2021,

De griffier, de voorzitter,

A.B. Berendsen M. van Beek

Tarieventabel 2022

behorende bij de "Verordening reinigingsheffingen 2022".

Algemeen De bedragen genoemd in deze tabel zijn inclusief omzetbelasting indien deze verschuldigd is.		
Hoofdstuk 1 Maatstaven en tarieven afvalstoffenheffing		
Hoofdstuk 1.1 Maatstaven en jaarlijkse c.q. periodieke tarieven afvalstoffenheffing		
1.1.1	De belasting bedraagt per perceel per belastingjaar	€ 173,00
1.1.2	De belasting als bedoeld in onderdeel 1.1.1 wordt vermeerderd voor het op 1 januari van het belastingjaar of, indien de belastingplicht later aanvangt, bij aanvang van de belastingplicht, in bruikleen hebben van een éxtra (=boven hetgeen volgens de gemeentelijke afvalstoffenverordening aan het perceel is verstrekt):	
1.1.2.1	1 extra restafval container per belastingjaar met	€ 50,00
1.1.2.2	1 extra gft container, per belastingjaar met	€ 50,00
1.1.3	De belasting als bedoeld in onderdeel 1.1.1 wordt, voor een zelfstandige wooneenheid in een woon-zorgcomplex met collectieve inzamelvoorziening vermeerderd met een vast bedrag. Dit bedrag komt in plaats van de belasting als bedoeld in artikel 1.2.1.3	€ 79,20
Hoofdstuk 1.2 Maatstaven en overige tarieven afvalstoffenheffing		
1.2.1	Onverminderd het bepaalde in hoofdstuk 1.1 bedraagt de belasting per:	
1.2.1.1	lediging van een container voor restafval, inhoud 140 liter	€ 4,63
1.2.1.2	lediging van een container voor restafval, inhoud 240 liter	€ 7,94
1.2.1.3	inworp in een ondergrondse verzamelcontainer voor restafval	€ 1,65
1.2.2	De heffing voor het aanbieden van huishoudelijke afvalstoffen op de milieustraat bedraagt:	
1.2.2.1	voor afval uit de categorie "gratis" zoals genoemd in de "Bijlage gratis en betaalde afvalsoorten milieustraat Bijsterhuizen" die behoort bij deze tarieventabel	€ 0,00
1.2.2.2	voor afval uit de categorie "betaald" zoals genoemd in de "Bijlage gratis en betaalde afvalsoorten milieustraat Bijsterhuizen" die behoort bij deze tarieventabel:	
1.2.2.2.1	de eerste 200 kg betaald afval die wordt aangeboden met de afvalpas	€ 0,00
1.2.2.2.2	per kg boven het aanbod als bedoeld in artikel 1.2.2.2.1	€ 0,18
Hoofdstuk 1.3 Overige bepalingen		
1.3.1	Onverminderd het bepaalde in hoofdstuk 1.1 bedraagt de belasting voor het op aanvraag inzamelen van grove huishoudelijke afvalstoffen:	
1.3.1.1	per aanvraag	€ 25,00
1.3.1.2	de belasting bedoeld in artikel 1.3.1.1 wordt vermeerderd met een bedrag per kg van	€ 0,18
1.3.2	Het omwisselen van een container, per container:	€ 25,00

Algemeen De bedragen genoemd in deze tabel zijn inclusief omzetbelasting indien deze verschuldigd is.		
1.3.3.1	Voor het vervangen van de combinatiepas voor de milieustraat, ondergrondse restafvalsystemen en de gft cocon, bij verlies of diefstal	€ 10,00
1.3.3.2	Voor het vervangen van de afvalpas voor de milieustraat bij verlies of diefstal	€ 10,00
Hoofdstuk 2 Maatstaven en tarieven reinigingsrechten		
Hoofdstuk 2.1 Maatstaven en jaarlijkse c.q. periodieke tarieven reinigingsrechten		
2.1.1	Het recht voor het periodiek verwijderen van bedrijfsafval, zijnde vergelijkbaar met huishoudelijke afvalstoffen, bedraagt per belastingjaar	€ 173,00
2.1.2	Het recht als bedoeld in onderdeel 2.1.1 wordt vermeerderd voor het op 1 januari van het belastingjaar, of, indien de belastingplicht later aanvangt, bij aanvang van de belastingplicht, in bruikleen hebben van	
2.1.2.1	maximaal een extra restafval container	€ 50,00
2.1.2.2.	gft container, per extra gft container per belastingjaar met	€ 50,00
Hoofdstuk 2.2 Maatstaven en overige tarieven reinigingsrechten		
2.2.1	Onverminderd het bepaalde in hoofdstuk 2.1. bedraagt het recht per:	
2.2.1.1	lediging van een container voor restafval, inhoud 140 liter	€ 4,63
2.2.1.2	lediging van een container voor restafval, inhoud 240 liter	€ 7,94
2.2.1.3	inworp in een ondergrondse verzamelcontainer voor restafval	€ 1,65
Hoofdstuk 2.3 Overige bepalingen		
2.3.1	Het omwisselen van een container, per container:	€ 25,00
2.3.2	Voor het vervangen van een pas voor de ondergrondse container restafval en gft-cocon bij verlies of diefstal	€ 10,00

Bijlage gratis en betaalde afvalsoorten milieustraat Bijsterhuizen

Gratis afvalsoorten	
Asbest	Afval waarin zich asbest bevindt. Hiervoor gelden aanlevervoorwaarden.
Autobanden	Banden met of zonder velg met een doorsnede van maximaal 1.20m en afkomstig van personenwagens, caravans en aanhangers.
Frituurvet	Frituurvet of -olie aanbieden in een handzame verpakking. Bijv. in originele verpakking of andere afgesloten verpakking.
Gasflessen, brandblussers en overige drukhouders	
Glas (verpakkingsglas)	Lege glasverpakkingen zoals flessen en potten. Géén keramiek, spaarlampen, TL-lampen of spiegels.
Glas (vlakglas)	Alléén het glas, ontdaan van kozijnen en kitresten.
Herbruikbare goederen	Goederen die geschikt zijn voor de kringloopwinkel.
Hout	Hout dat niet geïmpregneerd is.
Harde kunststoffen	Zoals kunststof tuinmeubelen en emmers.
Klein Chemisch Afval (KCA)	Huishoudelijk afval waar chemische stoffen in zitten die gevaarlijk zijn voor het milieu en uw gezondheid. Zoals o.a. batterijen, bestrijdingsmiddelen, spaarlampen, TL-lampen, medicijnen, verf enz.
Matrassen	Alleen droge en schone matrassen.
Metalen	Metaal of metalen onderdelen, maar geen elektrische en elektronische apparatuur.
Papier en karton	Huishoudelijk oud papier en karton dat droog en schoon is.
Plastic verpakkingsafval (plastic+)	Plastic verpakkingsafval inclusief drankenkartons en blik.
Snoeiafval	Tuinafval dat vrijkomt bij aanleg, onderhoud of verwijdering van particulier groen, zoals grof loofafval, snoeihout etc.
Textiel	Schone kleding, lakens, dekens, handdoeken en dergelijke, schoeisels, grote lappen stof en gordijnen, maar geen tapijt.
Wit- en bruingoed	Alle elektr(on)ische apparaten zoals koelkasten, computers, magnetrons, vaatwassers etc.
Piepschuim (EPS)	Witte, schuimachtige, lichte en brosse kunststof die gebruikt wordt als verpakkingsmateriaal (niet vervuild).

Betaalde afvalsoorten	
Bouw- en sloopafval	Overig bouw- en sloopafval zoals gasbetonblokken, gips, parketschuursel en isolatiematerialen.
Dakbedekking	Dakbedekkingsmateriaal als bitumen, dakleer, dakisolatie, asfaltpapier en dakgrind.
Gips	Alléén schone gipsplaten (zonder behang of andere toegevoegde materialen).
Grof huishoudelijk restafval	Volumineus of zwaar huishoudelijk afval, zoals matrassen, laminaat, meubilair, vloerbedekking.
Grond	Niet verontreinigde grond. U kunt maximaal 1,5 m^3 per keer wegbrengen.
Hout (verduurzaamd)	Hout dat is geïmpregneerd. U kunt dit herkennen aan de groene of bruine kleur, zoals bielzen of tuinhout.
Puin	Harde steenachtige materialen zoals steenpuin, bakstenen, beton en dakpannen, kalkzandsteen, porisostenen, porselein, keramiek en tegels.
Restafval	Klein huishoudelijk restafval.

De Griffier,

Verordening hondenbelasting Wijchen 2022

Gegevens van de regeling

Overheidsorganisatie	gemeente Wijchen
Officiële naam regeling	Verordening op de heffing en de invordering van hondenbelasting Wijchen 2022
Citeertitel	Verordening hondenbelasting Wijchen 2022
Besloten door	Gemeenteraad
Onderwerp	Belastingen: hondenbelasting

Opmerkingen m.b.t. de regeling

Verordening voor het belastingjaar 2022

Grondslagen

Artikel 226 van de Gemeentewet

Regelgeving die op deze regeling is gebaseerd (gedelegeerde regelgeving)

N.v.t.

Overzicht van in de tekst verwerkte wijzigingen

Datum inwerking-treding	Terug-werkende kracht	Betreft	Ontstaansbron: datum ondertekening; bron bekendmaking	Inwerkingtreding: datum ondertekening; bron bekendmaking
1 januari 2022	N.v.t	Nieuwe regeling	Raad: 16 december 2021	Deze verordening treedt in werking met ingang van de dag na die van de bekendmaking.

De raad van de gemeente Wijchen;

gelezen het voorstel van het college van burgemeester en wethouders van 23 november 2021;

gelet op artikel 226 van de Gemeentewet;

Besluit vast te stellen de:

Verordening op de heffing en de invordering van hondenbelasting Wijchen 2022

Artikel 1 Belastbaar feit

Onder de naam 'hondenbelasting' wordt een directe belasting geheven ter zake van het houden van een hond binnen de gemeente.

Artikel 2 Belastingplicht

1. Belastingplichtig is de houder van een hond.
2. Als houder wordt aangemerkt degene die onder welke titel dan ook een hond onder zich heeft, tenzij blijkt dat een ander de houder is.
3. Het houden van een hond door een lid van het huishouden wordt aangemerkt als het houden van een hond door een door de in artikel 231, tweede lid, onderdeel b, van de Gemeentewet bedoelde gemeenteambtenaar aan te wijzen lid van dat huishouden.

Artikel 3 Vrijstellingen

1. In dit artikel wordt verstaan onder
   a. hondenasiel: aan één locatie gebonden ruimte of ruimtes bestemd of gebruikt voor het in bewaring houden van honden die zwervend zijn aangetroffen, dan wel waarvan door de eigenaar permanent afstand is gedaan, welke locatie als inrichting is aangemeld overeenkomstig artikel 3.7 eerste lid, van het Besluit houders van dieren.
   b. hondenpension: aan één locatie gebonden ruimte of ruimtes, niet zijnde een asiel, bestemd of gebruikt voor het in bewaring houden van honden, bijvoorbeeld in geval van vakantie of langdurige afwezigheid van de houder.
2. De belasting wordt niet geheven voor honden:
   a. tijdens de opleiding tot blindengeleidehond en/of assistentiehond;
   b. die zijn opgeleid tot en dienen als blindegeleidehond en in hoofdzaak als zodanig door een blind persoon worden gehouden;
   c. die zijn opgeleid tot en dienen als assistentiehond en in hoofdzaak als zodanig door een gehandicapt persoon worden gehouden;
   d. die verblijven in een hondenasiel of een hondenpension
   e. die uitsluitend ten verkoop of aflevering in voorraad worden gehouden in een inrichting als bedoeld in artikel 3.7, eerste lid, van het Besluit houders van dieren;
   f. die jonger zijn dan drie maanden, voor zover zij tezamen met de moederhond worden gehouden;
   g. waarvan de houder in het bezit is van een geldend certificaat van de Koninklijke Nederlandse Politiehondenvereniging en zich heeft verbonden de honden op aanvraag aan de politie ter beschikking te stellen.

Artikel 4 Maatstaf van heffing

De belasting wordt geheven naar het aantal honden dat wordt gehouden.

Artikel 5 Belastingtarief

1. De belasting bedraagt per belastingjaar:
   a. voor een eerste hond € 78,65
   b. voor elke volgende hond boven het aantal van één € 144,60
2. In afwijking van het eerste lid bedraagt de belasting voor honden, gehouden in een kennel, per belastingjaar, per kennel € 339,80.
   Voor de toepassing van de vorige volzin wordt onder kennel verstaan een inrichting als bedoeld in artikel 3.7, eerste lid, van het Besluit houders van dieren, bestemd en gebruikt voor het fokken van honden voor de verkoop of aflevering van nakomelingen.
3. Het tweede lid blijft buiten toepassing indien belastingplichtige schriftelijk verzoekt de verschuldigde belasting vast te stellen naar het werkelijke aantal honden indien blijkt dat dit bedrag lager is dan het op voet van het tweede lid bepaalde bedrag.

Artikel 6 Belastingjaar
Het belastingjaar is gelijk aan het kalenderjaar.

Artikel 7 Wijze van heffing
De belasting wordt bij wege van aanslag geheven.

Artikel 8 Ontstaan van de belastingschuld en heffing naar tijdsgelang
1. De belasting is verschuldigd bij het begin van het belastingjaar of, zo dit later is, bij de aanvang van de belastingplicht.
2. Indien de belastingplicht in de loop van het jaar aanvangt, dan wel het aantal honden in de loop van het belastingjaar toeneemt, is de belasting, respectievelijk de hogere belasting ter zake van het toegenomen aantal honden, verschuldigd voor zoveel twaalfde gedeelten van de voor dat jaar verschuldigde belasting als er in dat jaar, na de aanvang van de belastingplicht, respectievelijk de toename van het aantal honden, nog volle kalendermaanden overblijven.
3. Als de belastingplicht in de loop van het belastingjaar eindigt, dan wel het aantal honden in de loop van het belastingjaar vermindert, bestaat aanspraak op ontheffing voor zoveel twaalfde gedeelten van de voor dat jaar verschuldigde belasting als er in dat jaar, na het einde van de belastingplicht respectievelijk de vermindering van het aantal honden, nog volle kalendermaanden overblijven.
4. Belastingbedragen van minder dan € 5,00 worden niet geheven. Voor de toepassing van de vorige volzin wordt het totaal van op een aanslagbiljet verenigde verschuldigde bedragen hondenbelasting of andere heffingen aangemerkt als één belastingbedrag.

Artikel 9 Termijnen van betaling
1. In afwijking van artikel 9 eerste lid, van de Invorderingswet 1990 moeten de aanslagen worden betaald uiterlijk twee maanden na de dagtekening van het aanslagbiljet.
2. In afwijking van het eerste lid geldt - ingeval het totaalbedrag van de op één aanslagbiljet verenigde aanslagen meer bedraagt dan € 45,00 doch niet meer dan € 3.000,00 en een machtiging is afgegeven voor het automatisch incasseren van het verschuldigde bedrag -, dat:
   a. aanslagen, waarvan de dagtekening ligt tussen 1 januari en 1 oktober van het belastingjaar waarop ze betrekking hebben, worden geïncasseerd in zoveel gelijke termijnen als er na de maand van dagtekening van het aanslagbiljet nog maanden in het belastingjaar overblijven met een maximum van acht;
   b. aanslagen, waarvan de dagtekening ligt na 30 september van het belastingjaar waarop ze betrekking hebben, worden geïncasseerd in drie gelijke termijnen.

   Bij het van toepassing zijn van het vorenstaande vervalt de eerste incassotermijn een maand na de dagtekening van het aanslagbiljet en elk van de volgende termijnen telkens een maand later.
3. In afwijking van het eerste lid geldt, voor aanslagen waarvan het totaalbedrag van de op één aanslagbiljet verenigde aanslagen € 45,00 of minder bedraagt en een machtiging is afgegeven voor het automatisch incasseren van het verschuldigde bedrag, dat het totaalbedrag van de aanslag in één keer wordt geïncasseerd twee maanden na de dagtekening van het aanslagbiljet.
4. Voor aanslagen, waarvan het totaalbedrag van de op één aanslagbiljet verenigde aanslagen meer bedraagt dan € 3.000,00, is geen automatische incasso mogelijk en is de betalingstermijn als onder lid 1 van toepassing.

5. De Algemene termijnenwet is niet van toepassing op de in de voorgaande leden gestelde termijnen.

Artikel 10 Kwijtschelding
Bij de invordering van hondenbelasting wordt geen kwijtschelding verleend.

Artikel 11 Overgangsrecht
De 'Verordening hondenbelasting 2021', vastgesteld bij raadsbesluit van 17 december 2020 wordt ingetrokken met ingang van de in artikel 12, tweede lid genoemde datum van ingang van de heffing, met dien verstande dat zij van toepassing blijft op de belastbare feiten die zich voor die datum hebben voorgedaan.

Artikel 12 Inwerkingtreding
1. Deze verordening treedt in werking met ingang van de dag na die van de bekendmaking.
2. De datum van ingang van de heffing is 1 januari 2022.

Artikel 13 Citeertitel
Deze verordening kan worden aangehaald als 'Verordening hondenbelasting Wijchen 2022'.

Aldus besloten door de gemeenteraad in zijn openbare vergadering van 16 december 2021.

de griffier,	de voorzitter,
A.B. Berendsen	M. van Beek

Verordening toeristenbelasting Wijchen 2022

Gegevens van de regeling

Overheidsorganisatie	gemeente Wijchen
Officiële naam regeling	Verordening op de heffing en de invordering van toeristenbelasting Wijchen 2022
Citeertitel	Verordening toeristenbelasting Wijchen 2022
Besloten door	Gemeenteraad
Onderwerp	Belastingen: toeristenbelasting

Opmerkingen m.b.t. de regeling

Verordening voor het belastingjaar 2022

Grondslagen

Artikel 224 van Gemeentewet

Regelgeving die op deze regeling is gebaseerd (gedelegeerde regelgeving)

N.v.t.

Overzicht van in de tekst verwerkte wijzigingen

Datum inwerking-treding	Terug-werkende kracht	Betreft	Ontstaansbron: datum ondertekening; bron bekendmaking	Inwerkingtreding: datum ondertekening; bron bekendmaking
1 januari 2022	N.v.t	Nieuwe regeling	Raad: 16 december 2021	Deze verordening treedt in werking met ingang van de dag na die van de bekendmaking

De raad van de gemeente Wijchen;

gelezen het voorstel van het college van burgemeester en wethouders van 23 november 2021;

gelet op artikel 224 van de Gemeentewet;

Besluit vast te stellen:

Verordening op de heffing en de invordering van toeristenbelasting Wijchen 2022

Artikel 1 Definities

Voor de toepassing van deze verordening wordt verstaan onder:

a. kampeermiddel: tent, tentwagen, kampeerauto, caravan, dan wel enig ander onderkomen of ander voertuig of gewezen voertuig of gedeelte daarvan, voor zover geen bouwwerk zijnde waarvoor een omgevingsvergunning voor een bouwactiviteit als bedoeld in artikel 2.1, eerste lid, onderdeel a, Wet algemene bepalingen omgevingsrecht is vereist; een en ander voor zover deze onderkomens of voertuigen geheel of ten dele blijvend zijn bestemd of opgericht dan wel worden of kunnen worden gebruikt voor recreatief nachtverblijf.
b. kampeerterrein: terrein of plaats, geheel of gedeeltelijk ingericht, en volgens die inrichting bestemd om daarop gelegenheid te geven tot het plaatsen of geplaatst houden van kampeermiddelen.
c. Scouts: personen tot 18 jaar die deelnemen aan een door een scoutingorganisatie georganiseerd evenement met een scoutingkarakter en die lid zijn van een scoutingorganisatie die is aangesloten bij de vereniging Scouting Nederland.

d. vaste standplaats: een terrein of terreingedeelte, dat deel uitmaakt van een kampeerterrein en dat ter beschikking wordt gesteld voor de plaatsing van eenzelfde kampeermiddel gedurende een seizoen of een jaar.
e. volgtijdige standplaats: een terrein of terreingedeelte dat deel uitmaakt van een kampeerterreinen dat ter beschikking wordt gesteld voor de volgtijdige plaatsing van verschillende kampeermiddelen.
f. jaar: het kalenderjaar.
g. maand: het tijdvak van de eerste tot en met de laatste dag van een kalendermaand, of een gedeelte daarvan.

Artikel 2 Belastbaar feit
Onder de naam "toeristenbelasting" wordt een directe belasting geheven voor het houden van verblijf met overnachting binnen de gemeente tegen een vergoeding in welke vorm dan ook door personen, die niet als ingezetene met een adres in de gemeente in de basisregistratie personen zijn ingeschreven.

Artikel 3 Belastingplicht
1. Belastingplichtig is degene die gelegenheid biedt tot verblijf als bedoeld in artikel 2.
2. De belastingplichtige is bevoegd de belasting als zodanig te verhalen op degene die verblijf houdt als bedoeld in artikel 2.
3. Als er geen persoon is aan te wijzen, die gelegenheid biedt tot verblijf, is degene belastingplichtig die verblijf houdt als bedoeld in artikel 2.

Artikel 4 Vrijstellingen
De belasting wordt niet geheven voor het verblijf:
a. van degene die verblijft in een toegelaten instelling als bedoeld in artikel 5, eerste lid van de Wet Toelating Zorginstellingen;
b. van een vreemdeling als bedoeld in artikel 29, eerste lid van de Vreemdelingenwet 2000, die rechtmatig in Nederland verblijft in de zin van artikel 8, letters c, d, f, g en h van voornoemde wet en voor zover deze persoon verblijf houdt als bedoeld in artikel 2 van de verordening, onder verantwoordelijkheid van het Centraal Orgaan opvang Asielzoekers;
c. van scouts en hun begeleiders in scoutinggebouwen of -terreinen in het kader van scoutingactiviteiten.

Artikel 5 Maatstaf van heffing
De belasting wordt geheven naar het aantal overnachtingen in het belastingjaar. Het aantal overnachtingen wordt gesteld op het aantal overnachtende personen vermenigvuldigd met het aantal nachten dat zij verblijf houden.

Artikel 6 Forfaitaire berekeningswijze van de maatstaf van heffing
Bij de forfaitaire berekening voor kampeermiddelen op vaste standplaatsen wordt per standplaats:
a. het aantal overnachtende personen gesteld op 2,2.

b.	Het aantal nachten gesteld op:	als een kampeermiddel op een vaste standplaats in het belastingjaar geschikt is voor gebruik of alleen mag worden gebruikt gedurende:	
		meer dan	***maar niet meer dan***
	40 nachten	---	3 maanden
	60 nachten	3 maanden	6 maanden
	60 nachten	6 maanden	9 maanden
	65 nachten	9 maanden	---

Artikel 7 Opteren voor niet-forfaitaire maatstaf van heffing
In afwijking van het bepaalde in artikel 6 wordt op een door de belastingplichtige bij de aangifte gedaan verzoek, de maatstaf van heffing vastgesteld op het werkelijke aantal overnachtingen,

indien aangetoond kan worden dat dit aantal lager is dan het op grond van artikel 6 berekende aantal.

Artikel 8 Aangifteplicht
1. De voor het doen van aangifte te stellen termijn en de voor de aanmaning tot het doen van aangifte in acht te nemen termijnen belopen ten minste veertien dagen.
2. De belastingplichtige, aan wie niet binnen een maand na afloop van het belastingjaar een aangiftebiljet is uitgereikt, is gehouden binnen veertien dagen na afloop van die maand bij de in artikel 231, tweede lid, onderdeel b, van de Gemeentewet bedoelde ambtenaar schriftelijk te verzoeken om uitreiking van een aangiftebiljet.

Artikel 9 Belastingtarief
1. Het tarief bedraagt per persoon per overnachting € 1,50
2. In afwijking van het eerste lid bedraagt het tarief voor het houden van verblijf met overnachten op kampeerterreinen binnen de gemeente op vaste standplaatsen en volgtijdige standplaatsen per persoon per overnachting € 0,75

Artikel 10 Belastingjaar
Het belastingjaar is gelijk aan het kalenderjaar.

Artikel 11 Wijze van heffing
De belasting wordt bij wege van aanslag geheven.

Artikel 12 Aanslaggrens
Belastingaanslagen van minder dan € 5,00 worden niet opgelegd.

Artikel 13 Voorlopige aanslag
1. Na de aanvang van het belastingjaar kan aan de belastingplichtige een voorlopige aanslag worden opgelegd tot ten hoogste het bedrag waarop de aanslag over dat jaar vermoedelijk zal worden vastgesteld.
2. Een voorlopige aanslag kan met inachtneming van het in het eerste lid bepaalde, door een of meer voorlopige aanslagen worden aangevuld.
3. De voorlopige aanslagen worden met de definitieve aanslag verrekend.

Artikel 14 Termijnen van betaling
1. De aanslagen moeten worden betaald in twee gelijke termijnen waarvan de eerste vervalt op de laatste dag van de maand volgend op de maand die in de dagtekening van het aanslagbiljet is vermeld en de tweede twee maanden later.
2. De Algemene Termijnenwet is niet van toepassing op de in het eerste lid gestelde termijnen.

Artikel 15 Kwijtschelding
Bij de invordering van de toeristenbelasting wordt geen kwijtschelding verleend.

Artikel 16 Administratieve plichten
1. Ieder die gelegenheid tot het houden van nachtverblijf biedt in de zin van de verordening is verplicht verblijfhoudenden te registreren in een daarvoor bestemd nachtverblijfregister
2. Burgemeester en wethouders stellen genoemde nachtverblijfregisters op verzoek kosteloos beschikbaar.
3. Burgemeester en wethouders geven nadere voorschriften omtrent de inrichting en gebruik van de nachtverblijfregisters
4. De verplichting, genoemd onder lid 1, vervalt indien de belastingplichtige een soortgelijk, en door burgemeester en wethouders geaccepteerd, nachtverblijfregister voert.
5. Het nachtverblijfregister dient minimaal 3 jaar bewaard te worden en te allen tijde aan de gemeente of een daartoe gemachtigde controleur, ter controle van de administratie van de toeristenbelasting overhandigd te kunnen worden.

Artikel 17 Overgangsrecht
De "Verordening Toeristenbelasting 2021", vastgesteld bij besluit van 17 december 2020, wordt ingetrokken met ingang van de in artikel 18, tweede lid genoemde datum van ingang van de heffing, met dien verstande dat zij van toepassing blijft op de belastbare feiten die zich voor die datum hebben voorgedaan.

Artikel 18 Inwerkingtreding
1. Deze verordening treedt in werking met ingang van de dag na die van de bekendmaking.
2. De datum van ingang van de heffing is 1 januari 2022.

Artikel 19 Citeertitel

Deze verordening wordt aangehaald als 'Verordening toeristenbelasting Wijchen 2022'.

Aldus besloten door de gemeenteraad in zijn openbare vergadering van 16 december 2021.

de griffier,	de voorzitter,
A.B. Berendsen	M. van Beek

Verordening reclamebelasting Wijchen Centrum 2022

Gegevens van de regeling

Overheidsorganisatie	gemeente Wijchen
Officiële naam regeling	Verordening op de heffing en de invordering van reclamebelasting Wijchen Centrum 2022
Citeertitel	Verordening reclamebelasting Wijchen Centrum 2022
Besloten door	Gemeenteraad
Onderwerp	Belastingen: reclamebelasting

Opmerkingen m.b.t. de regeling

Verordening voor het belastingjaar 2022.

Grondslagen

Artikel 227 van Gemeentewet

Regelgeving die op deze regeling is gebaseerd (gedelegeerde regelgeving)

N.v.t.

Overzicht van in de tekst verwerkte wijzigingen

Datum inwerking-treding	Terug-werkende kracht	Betreft	Ontstaansbron: datum ondertekening; bron bekendmaking	Inwerkingtreding: datum ondertekening; bron bekendmaking
1 januari 2022	N.v.t	Nieuwe regeling	Raad: 16 december 2021	Deze verordening treedt in werking met ingang van de dag na die van de bekendmaking

De raad van de gemeente Wijchen;

gelezen het voorstel van het college van burgemeester en wethouders van 23 november 2021 ;

gelet op artikel 227 van de Gemeentewet;

Besluit vast te stellen:

Verordening op de heffing en de invordering van reclamebelasting Wijchen Centrum 2022

Artikel 1 Begripsomschrijvingen

Deze verordening verstaat onder:

a. reclameobject: een openbare aankondiging in letters, cijfers, tekens, symbolen, kleuren of een reclamevoorwerp, of een combinatie daarvan, zichtbaar vanaf de openbare weg.
b. Wet WOZ: de Wet waardering onroerende zaken.
c. waarde: de op de voet van hoofdstuk IV van de Wet WOZ voor het kalenderjaar, als bedoeld in artikel 6 van deze verordening, voor de onroerende zaak vastgestelde waarde. Indien met betrekking tot een onroerende zaak geen waarde op de voet van hoofdstuk IV van de Wet WOZ is vastgesteld, is de waarde de met overeenkomstige toepassing van het bepaalde bij of krachtens de artikelen 17, 18 en 20, tweede lid, van de Wet WOZ bepaalde waarde.
d. onroerende zaak: de onroerende zaak zoals bedoeld in artikel 16 van de Wet WOZ
e. jaar: een kalenderjaar.

f. openbare weg:
    1. de weg, als bedoeld in artikel 1, eerste lid, onder b, van de Wegenverkeerswet 1994, alsmede de daaraan liggende en als zodanig aangeduide parkeerterreinen;
    2. de al dan niet met enige beperking – voor het publiek toegankelijke pleinen en open plaatsen, parken, plantsoenen, speelweiden, bossen en andere natuurterreinen, ijsvlakten en aanlegplaatsen voor vaartuigen;
    3. de voor het publiek toegankelijke stoepen, trappen, portieken, gangen, passages en galerijen, die uitsluitend tot voor bewoning in gebruik zijnde ruimte toegang geven en niet afsluitbaar zijn;
    4. andere voor het publiek toegankelijke, al dan niet afsluitbare stoepen, trappen, portieken, gangen, passages en galerijen; de afsluitbare alleen gedurende de tijd dat zij niet door of vanwege degene die daartoe naar burgerlijk recht bevoegd is, zijn afgesloten.

Artikel 2 Belastbaar feit
Onder de naam reclamebelasting wordt, binnen het gebied zoals nader aangewezen in de bij deze verordening behorende bijlage 1, een directe belasting geheven voor het aanwezig hebben van een reclameobject als bedoeld in artikel 1, onderdeel a.

Artikel 3 Belastingplicht
De reclamebelasting wordt geheven van degene van wie, dan wel ten behoeve van wie het reclameobject wordt aangetroffen op, aan of bij de onroerende zaak of een niet-zelfstandig deel van een onroerende zaak als bedoeld in artikel 24, vijfde lid, onderdeel b van de Wet WOZ.

Artikel 4 Vrijstellingen
De reclamebelasting wordt niet geheven voor openbare aankondigingen:
a. die korter dan 13 weken aanwezig zijn, en binnen het belastingtijdvak niet worden vervangen, opgevolgd of gecontinueerd door andere openbare aankondigingen;
b. die uitsluitend het algemeen belang dienen;
c. die uitsluitend dienen ten behoeve van de regulering van het verkeer over openbare land- en waterwegen;
d. gedaan door of namens publiekrechtelijke rechtspersonen in de uitoefening van hun publiekrechtelijke taak;
e. aangebracht door of namens de Stichting Ondernemersfonds Bedrijventerrein Wijchen Oost, waarbij de openbare aankondiging uitsluitend bevat een aanduiding van deze stichting;
f. op bouwterreinen voor zover deze rechtstreeks betrekking hebben op de op dat terrein in uitvoering zijnde bouwwerkzaamheden;
g. van politieke partijen;
h. die zijn gedaan in verband met de verkoop of verhuur van onroerende zaken, indien deze aanwezig zijn in de onmiddellijke nabijheid van de te verkopen of te verhuren zaak.

Artikel 5 Maatstaf van heffing
1. De reclamebelasting wordt geheven naar de waarde van de onroerende zaak met inachtneming van het bepaalde in artikel 6 van deze verordening.
2. In afwijking van het bepaalde in lid 1 wordt de reclamebelasting, indien het reclameobject zich niet bevindt op, aan of bij een zelfstandige onroerende zaak zoals bedoeld in artikel 16 van de Wet WOZ, maar op, aan of bij een onzelfstandig deel van een onroerende zaak, zoals bepaald in artikel 24, vijfde lid, onderdeel b van de Wet WOZ, is de heffingsmaatstaf gelijk aan de eerste staffel zoals bepaald in artikel 6 van deze verordening.
3. Bij de bepaling van de heffingsmaatstaf worden de waarden van die delen van de onroerende zaak die in hoofdzaak voor woondoeleinden worden gebruikt, buiten beschouwing gelaten.

Artikel 6 Belastingtarief

1. Het vaste bedrag voor de reclamebelasting bedraagt per zelfstandige onroerende zaak of onzelfstandig deel van een onroerende zaak: € 325,00
2. Het in het voorgaande lid genoemde bedrag wordt, indien sprake is van een zelfstandige onroerende zaak, voor elke gehele schijf van € 1.000,- waarmee de vastgestelde waarde het bedrag van € 136.000,- overschrijdt, vermeerderd met een bedrag van: € 2,39
3. De reclamebelasting bedraagt per reclameobject ten hoogste: € 945,00
4. Als de waarde van de onroerende zaak naar beneden wordt bijgesteld, wordt de aanslag ambtshalve verminderd als de lagere waarde leidt tot een lager belastingbedrag voor de reclamebelasting.

Artikel 7 Belastingtijdvak

Het belastingtijdvak is gelijk aan het kalenderjaar.

Artikel 8 Ontstaan van de belastingschuld en heffing naar tijdsgelang

1. Reclamebelasting is verschuldigd bij de aanvang van het belastingtijdvak of, zo dit later is, bij aanvang van de belastingplicht.
2. Indien de belastingplicht in de loop van het belastingtijdvak aanvangt, is de reclamebelasting verschuldigd voor zoveel twaalfde gedeelten van de voor dat jaar verschuldigde reclamebelasting als er in dat jaar, na het tijdstip van de aanvang van de belastingplicht, nog volle kalendermaanden overblijven.
3. Indien de belastingplicht in de loop van het belastingtijdvak eindigt, wordt de aanslag verminderd voor zoveel twaalfde gedeelten van de voor dat jaar verschuldigde reclamebelasting als er in dat jaar, na het tijdstip van de beëindiging van de belastingplicht, nog volle kalendermaanden overblijven.

Artikel 9 Wijze van heffing

De reclamebelasting wordt geheven bij wege van aanslag.

Artikel 10 Termijnen van betaling

1. In afwijking van artikel 9 eerste lid, van de Invorderingswet 1990 moeten de aanslagen worden betaald uiterlijk twee maanden na de dagtekening van het aanslagbiljet.
2. In afwijking van het eerste lid geldt - ingeval het totaalbedrag van de op één aanslagbiljet verenigde aanslagen meer bedraagt dan € 45,00 doch niet meer dan € 3.000,00 en een machtiging is afgegeven voor het automatisch incasseren van het verschuldigde bedrag -, dat:
   a. aanslagen, waarvan de dagtekening ligt tussen 1 juli en 1 oktober van het belastingjaar waarop ze betrekking hebben, worden geïncasseerd in zoveel gelijke termijnen als er na de maand van dagtekening van het aanslagbiljet nog maanden in het belastingjaar overblijven met een maximum van zes;
   b. aanslagen, waarvan de dagtekening ligt na 30 september van het belastingjaar waarop ze betrekking hebben, worden geïncasseerd in drie gelijke termijnen.

   Bij het van toepassing zijn van het vorenstaande vervalt de eerste incassotermijn een maand na de dagtekening van het aanslagbiljet en elk van de volgende termijnen telkens een maand later.
3. In afwijking van het eerste lid geldt, voor aanslagen waarvan het totaalbedrag van de op één aanslagbiljet verenigde aanslagen € 45,00 of minder bedraagt en een machtiging is afgegeven voor het automatisch incasseren van het verschuldigde bedrag, dat het totaalbedrag van de aanslag in één keer wordt geïncasseerd twee maanden na de dagtekening van het aanslagbiljet.
4. Voor aanslagen, waarvan het totaalbedrag van de op één aanslagbiljet verenigde aanslagen meer bedraagt dan € 3.000,00, is geen automatische incasso mogelijk en is de betalingstermijn als onder lid 1 van toepassing.
5. De Algemene termijnenwet is niet van toepassing op de in de voorgaande leden gestelde termijnen.

Artikel 11 Kwijtschelding
Bij de invordering van reclamebelasting wordt geen kwijtschelding verleend.

Artikel 12 Overgangsrecht
De 'Verordening reclamebelasting Wijchen Centrum 2021', vastgesteld bij raadsbesluit van 17 december 2020, wordt ingetrokken met ingang van de in artikel 13, tweede lid genoemde datum van ingang van de heffing, met dien verstande dat zij van toepassing blijft op de belastbare feiten die zich voor die datum hebben voorgedaan.

Artikel 13 Inwerkingtreding
1. Deze verordening treedt in werking met ingang van de dag na die van bekendmaking.
2. De datum van ingang van de heffing is 1 januari 2022.

Artikel 14 Citeertitel
Deze verordening wordt aangehaald als "Verordening reclamebelasting Wijchen Centrum 2022".

Aldus vastgesteld in de openbare raadsvergadering van 16 december 2021.

De griffier, de voorzitter,

A.B. Berendsen M. van Beek

Bijlage 1 bij de Verordening reclamebelasting Wijchen Centrum 2022

Als aangewezen gebied, bedoeld in artikel 2 van de Verordening reclamebelasting Wijchen Centrum 2022 geldt het op onderstaande kaart gearceerde gedeelte.

Gebiedsafbakening

Overeenkomstig de Notitie Centrum Management Wijchen 25 september 2012.
Voor de gebiedsafbakening is aansluiting gezocht bij reeds geformuleerde plankaarten voor de diverse gemeentelijke plannen. Uitgangspunt is de plankaart zoals deze wordt toegepast voor de herijking centrumvisie 2020.

Op bijgevoegde kaartbeeld is de begrenzing weergegeven.
Het gebied wordt omsloten door:

1. Stationsplein nummer 2., thans het VVV en NS-station
2. Stationslaan vanaf de kruising Hogeweg tot kruising Stationslaan met Bronckhorstlaan, beide zijden van de weg
3. Hogeweg vanaf kruising Stationslaan tot kruising Meerdreef, de even nummers.
4. Meerdreef van kruising Hogeweg tot kruising Meester van Coothlaan, beide zijden van de weg.
5. Meester van Coothlaan vanaf nummer 45-45-a tot en met 1 en nummer 36 t/m 2.
6. Kasteellaan beide zijden van de weg t/m kruising Meidoornstraat.
7. Molenstraat beide zijden van de weg
8. Bronckhorstlaan 18 t/m 2 en nummer 1 t/m 15-15a
9. Oosterweg 119 t/m 1 en nummer 20 t/m 2
10. Volledige straten binnen voornoemd gebied, de Baron d'Osystraat, Burchtstraat, De Renbaan, De Poort, Don Felixhof, Dorsvlegel, Don Emanuelstraat, Elckerlycweg, Emilia van Nassaustraat, Europaplein, Herenstraat, Het Aambeeld, Kloosterakker, Laantje, Markt, Markt Promenade, Marktpad, Oude Klapstraat, Oud-Ravensteinseweg, Pius XII straat, Spoorstraat, Sterrebosweg, Teesmortelweg, Tienakker, Touwslagersbaan, Vlaskam.

Nieuwe ontwikkelingen kunnen echter van invloed zijn op de begrenzing van het gebied. Om deze reden kan het in de toekomst noodzakelijk zijn het afgebakend gebied aan te passen.

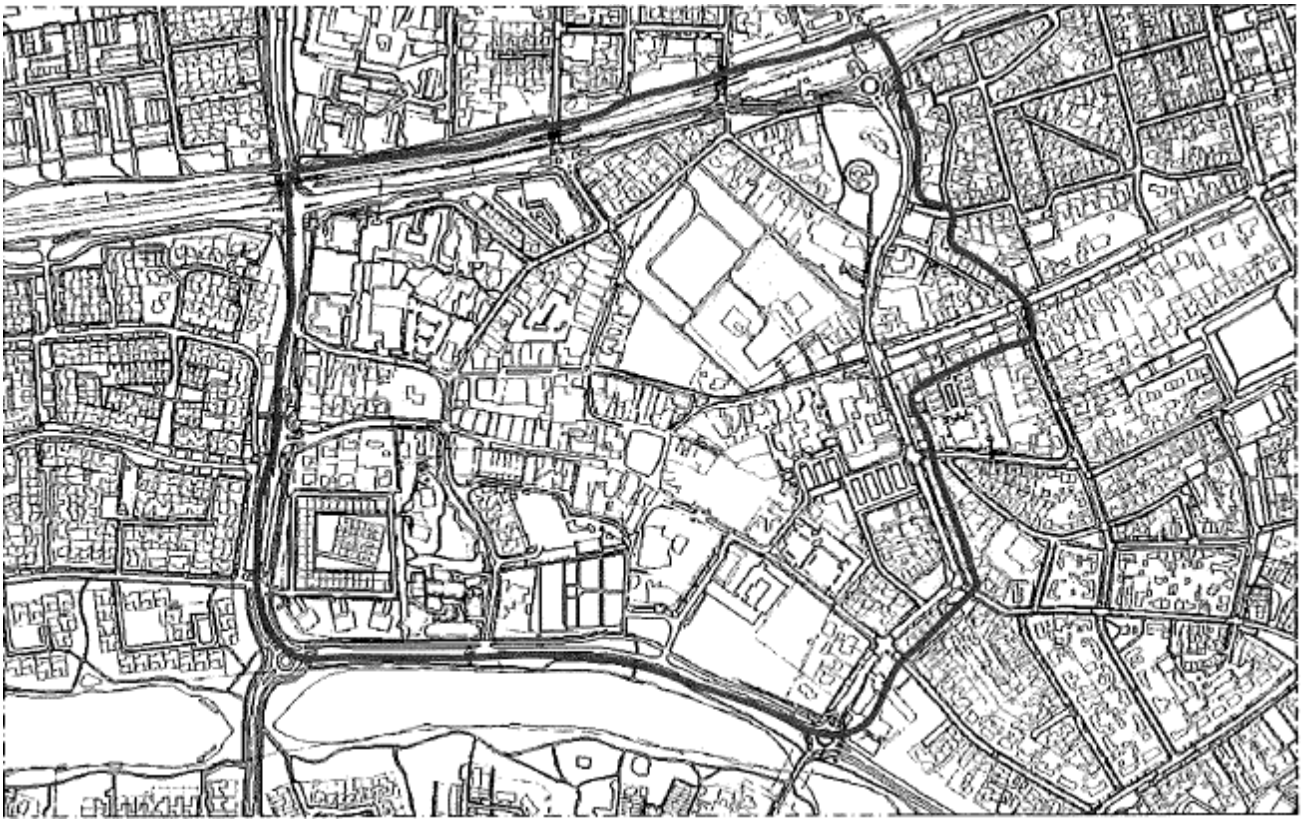

Behoort bij raadsbesluit van 16 december 2021

De griffier

Verordening reclamebelasting Bedrijventerrein Bijsterhuizen 2022

Gegevens van de regeling

Overheidsorganisatie	gemeente Wijchen
Officiële naam regeling	Verordening op de heffing en de invordering van reclamebelasting Bedrijventerrein Bijsterhuizen 2022.
Citeertitel	Verordening reclamebelasting Bedrijventerrein Bijsterhuizen 2022
Besloten door	Gemeenteraad
Onderwerp	Belastingen: reclamebelasting

Opmerkingen m.b.t. de regeling

Verordening voor het belastingjaar 2022.

Grondslagen

Artikel 227 van Gemeentewet

Regelgeving die op deze regeling is gebaseerd (gedelegeerde regelgeving)

N.v.t.

Overzicht van in de tekst verwerkte wijzigingen

Datum inwerking-treding	Terug-werkende kracht	Betreft	Ontstaansbron: datum ondertekening; bron bekendmaking	Inwerkingtreding: datum ondertekening; bron bekendmaking
1 januari 2022	N.v.t	Nieuwe regeling	Raad: 16 december 2021	Deze verordening treedt in werking met ingang van de dag na die van de bekendmaking

De raad van de gemeente Wijchen;

gelezen het voorstel van het college van burgemeester en wethouders van 23 november 2021 ;

gelet op artikel 227 van de Gemeentewet;

Besluit vast te stellen:

Verordening op de heffing en de invordering van reclamebelasting Bedrijventerrein Bijsterhuizen 2022

Artikel 1 Begripsomschrijvingen

Deze verordening verstaat onder:

a. reclameobject: een openbare aankondiging in letters, cijfers, tekens, symbolen, kleuren of een reclamevoorwerp, of een combinatie daarvan, zichtbaar vanaf de openbare weg.
b. Wet WOZ: de Wet waardering onroerende zaken.
c. waarde: de op de voet van hoofdstuk IV van de Wet WOZ voor het kalenderjaar, als bedoeld in artikel 6 van deze verordening, voor de onroerende zaak vastgestelde waarde. Indien met betrekking tot een onroerende zaak geen waarde op de voet van hoofdstuk IV van de Wet WOZ is vastgesteld, is de waarde de met overeenkomstige toepassing van het bepaalde bij of krachtens de artikelen 17, 18 en 20, tweede lid, van de Wet WOZ bepaalde waarde.

d. onroerende zaak: de onroerende zaak zoals bedoeld in artikel 16 van de Wet WOZ
e. jaar: een kalenderjaar.
f. openbare weg:
    1. de weg, als bedoeld in artikel 1, eerste lid, onder b, van de Wegenverkeerswet 1994, alsmede de daaraan liggende en als zodanig aangeduide parkeerterreinen;
    2. de al dan niet met enige beperking – voor het publiek toegankelijke pleinen en open plaatsen, parken, plantsoenen, speelweiden, bossen en andere natuurterreinen, ijsvlakten en aanlegplaatsen voor vaartuigen;
    3. de voor het publiek toegankelijke stoepen, trappen, portieken, gangen, passages en galerijen, die uitsluitend tot voor bewoning in gebruik zijnde ruimte toegang geven en niet afsluitbaar zijn;
    4. andere voor het publiek toegankelijke, al dan niet afsluitbare stoepen, trappen, portieken, gangen, passages en galerijen; de afsluitbare alleen gedurende de tijd dat zij niet door of vanwege degene die daartoe naar burgerlijk recht bevoegd is, zijn afgesloten.

Artikel 2 Belastbaar feit
Onder de naam reclamebelasting wordt, binnen het gebied zoals nader aangewezen in de bij deze verordening behorende bijlage 1, een directe belasting geheven voor het aanwezig hebben van een reclameobject als bedoeld in artikel 1, onderdeel a.

Artikel 3 Belastingplicht
De reclamebelasting wordt geheven van degene van wie, dan wel ten behoeve van wie het reclameobject wordt aangetroffen op, aan of bij de onroerende zaak of een niet-zelfstandig deel van een onroerende zaak als bedoeld in artikel 24, vijfde lid, onderdeel b van de Wet WOZ.

Artikel 4 Vrijstellingen
De reclamebelasting wordt niet geheven voor openbare aankondigingen:
a. die korter dan 13 weken aanwezig zijn, en binnen het belastingtijdvak niet worden vervangen, opgevolgd of gecontinueerd door andere openbare aankondigingen;
b. die uitsluitend het algemeen belang dienen;
c. die uitsluitend dienen ten behoeve van de regulering van het verkeer over openbare land- en waterwegen;
d. gedaan door of namens publiekrechtelijke rechtspersonen in de uitoefening van hun publiekrechtelijke taak;
e. aangebracht door of namens de Stichting Ondernemersfonds Bedrijventerrein Bijsterhuizen, waarbij de openbare aankondiging uitsluitend bevat een aanduiding van deze stichting;
f. op bouwterreinen voor zover deze rechtstreeks betrekking hebben op de op dat terrein in uitvoering zijnde bouwwerkzaamheden;
g. van politieke partijen;
h. die zijn gedaan in verband met de verkoop of verhuur van onroerende zaken, indien deze aanwezig zijn in de onmiddellijke nabijheid van de te verkopen of te verhuren zaak.

Artikel 5 Maatstaf van heffing
1. De reclamebelasting wordt geheven naar de waarde van de onroerende zaak met inachtneming van het bepaalde in artikel 6 van deze verordening.
2. In afwijking van het bepaalde in lid 1 wordt de reclamebelasting, indien het reclameobject zich niet bevindt op, aan of bij een zelfstandige onroerende zaak zoals bedoeld in artikel 16 van de Wet WOZ, maar op, aan of bij een onzelfstandig deel van de onroerende zaak, zoals bepaald in artikel 24, vijfde lid onderdeel b van de Wet WOZ, is de heffingsmaatstaf gelijk aan de eerste staffel zoals bepaald in artikel 6 lid 1 van deze verordening.
3. Bij de bepaling van de heffingsmaatstaf worden de waarden van die delen van de onroerende zaak die in hoofdzaak voor woondoeleinden worden gebruikt, buiten beschouwing gelaten.

Artikel 6 Belastingtarief

1. Het bedrag voor de reclamebelasting voor het belastingtijdvak bedraagt per onroerende zaak:

Met een waarde:		
Van:	Tot en met:	Tarief
€ 0,00	€ 109.000	€ 100,00
€ 109.001	€ 272.000	€ 200,00
€ 272.001	€ 544.000	€ 325,00
€ 544.001	€ 1.088.000	€ 730,00
€ 1.088.001	€ 2.177.000	€ 1.015,00
€ 2.177.001	€ 3.265.000	€ 1.215,00
€ 3.265.001	€ 4.354.000	€ 1.625,00
€ 4.354.001	€ 5.440.000	€ 2.030,00
€ 5.440.001	€ 10.884.000	€ 2.840,00
€ 10.884.001	€ 999.999.999	€ 3.245,00

2. Als de waarde van de onroerende zaak naar beneden wordt bijgesteld, wordt de aanslag ambtshalve verminderd als de lagere waarde leidt tot een lager belastingbedrag voor de reclamebelasting.

Artikel 7 Belastingtijdvak

Het belastingtijdvak is gelijk aan het kalenderjaar.

Artikel 8 Ontstaan van de belastingschuld en heffing naar tijdsgelang

1. Reclamebelasting is verschuldigd bij de aanvang van het belastingtijdvak of, zo dit later is, bij aanvang van de belastingplicht.
2. Indien de belastingplicht in de loop van het belastingtijdvak aanvangt, is de reclamebelasting verschuldigd voor zoveel twaalfde gedeelten van de voor dat jaar verschuldigde reclamebelasting als er in dat jaar, na het tijdstip van de aanvang van de belastingplicht, nog volle kalendermaanden overblijven.
3. Indien de belastingplicht in de loop van het belastingtijdvak eindigt, wordt de aanslag verminderd voor zoveel twaalfde gedeelten van de voor dat jaar verschuldigde reclamebelasting als er in dat jaar, na het tijdstip van de beëindiging van de belastingplicht, nog volle kalendermaanden overblijven.
4. Belastingbedragen van minder dan € 5,00 worden niet geheven. Voor de toepassing van de vorige volzin wordt het totaal van op één aanslagbiljet verenigde verschuldigde bedragen reclamebelasting of andere heffingen aangemerkt als één belastingbedrag.

Artikel 9 Wijze van heffing

De reclamebelasting wordt geheven bij wege van aanslag.

Artikel 10 Termijnen van betaling

1. In afwijking van artikel 9 eerste lid, van de Invorderingswet 1990 moeten de aanslagen worden betaald uiterlijk twee maanden na de dagtekening van het aanslagbiljet.
2. In afwijking van het eerste lid geldt - ingeval het totaalbedrag van de op één aanslagbiljet verenigde aanslagen meer bedraagt dan € 45,00 doch niet meer dan € 3.000,00 en een machtiging is afgegeven voor het automatisch incasseren van het verschuldigde bedrag -, dat:
   a. aanslagen, waarvan de dagtekening ligt tussen 1 juli en 1 oktober van het belastingjaar waarop ze betrekking hebben, worden geïncasseerd in zoveel gelijke termijnen als er na de maand van dagtekening van het aanslagbiljet nog maanden in het belastingjaar overblijven met een maximum van zes;

b. aanslagen, waarvan de dagtekening ligt na 30 september van het belastingjaar waarop ze betrekking hebben, worden geïncasseerd in drie gelijke termijnen.

Bij het van toepassing zijn van het vorenstaande vervalt de eerste incassotermijn een maand na de dagtekening van het aanslagbiljet en elk van de volgende termijnen telkens een maand later.

3. In afwijking van het eerste lid geldt, voor aanslagen waarvan het totaalbedrag van de op één aanslagbiljet verenigde aanslagen € 45,00 of minder bedraagt en een machtiging is afgegeven voor het automatisch incasseren van het verschuldigde bedrag, dat het totaalbedrag van de aanslag in één keer wordt geïncasseerd twee maanden na de dagtekening van het aanslagbiljet.
4. Voor aanslagen, waarvan het totaalbedrag van de op één aanslagbiljet verenigde aanslagen meer bedraagt dan € 3.000,00, is geen automatische incasso mogelijk en is de betalingstermijn als onder lid 1 van toepassing.
5. De Algemene termijnenwet is niet van toepassing op de in de voorgaande leden gestelde termijnen.

Artikel 11 Kwijtschelding
Bij de invordering van reclamebelasting wordt geen kwijtschelding verleend.

Artikel 12 Overgangsrecht
De 'Verordening reclamebelasting Bedrijventerrein Bijsterhuizen 2021', vastgesteld bij raadsbesluit van 17 december 2020, wordt ingetrokken met ingang van de in artikel 13, tweede lid genoemde datum van ingang van de heffing, met dien verstande dat zij van toepassing blijft op de belastbare feiten die zich voor die datum hebben voorgedaan.

Artikel 13 Inwerkingtreding
1. Deze verordening treedt in werking met ingang van de dag na die van bekendmaking.
2. De datum van ingang van de heffing is 1 januari 2022.

Artikel 14 Citeertitel
Deze verordening wordt aangehaald als "Verordening reclamebelasting Bedrijventerrein Bijsterhuizen 2022".

Aldus vastgesteld in de openbare raadsvergadering van 16 december 2021.

De griffier, de voorzitter,

A.B. Berendsen M. van Beek

Bijlage 1 bij de Verordening reclamebelasting Bedrijventerrein Bijsterhuizen 2022

Als aangewezen gebied, bedoeld in artikel 2 van de Verordening reclamebelasting Bedrijventerrein Bijsterhuizen 2022 geldt het op onderstaande kaart gearceerde gedeelte.

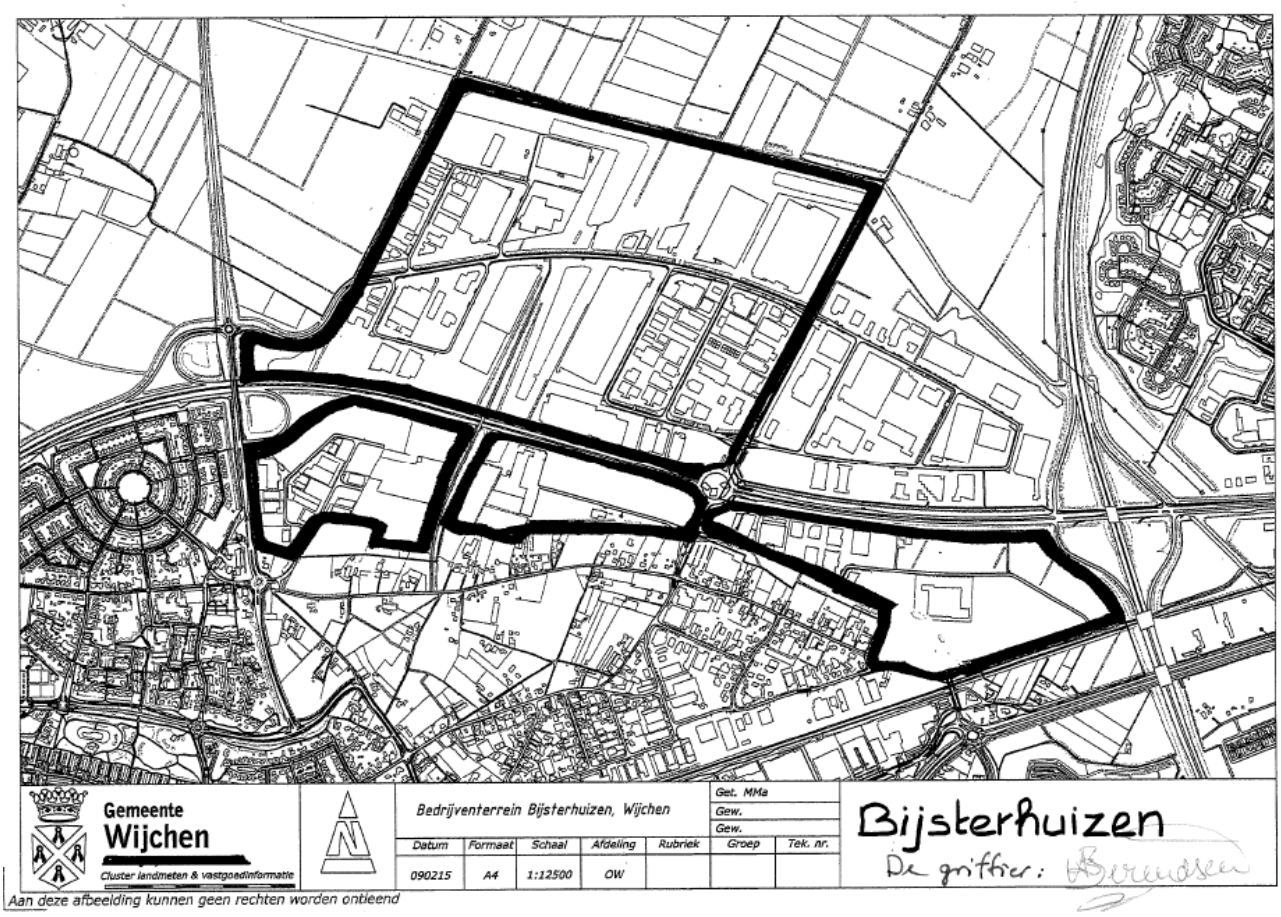

Behoort bij raadsbesluit van 16 december 2021

De griffier

Verordening reclamebelasting Bedrijventerrein Wijchen Oost 2022

Gegevens van de regeling

Overheidsorganisatie	gemeente Wijchen
Officiële naam regeling	Verordening op de heffing en de invordering van reclamebelasting Bedrijventerrein Wijchen Oost 2022
Citeertitel	Verordening reclamebelasting Bedrijventerrein Wijchen Oost 2022
Besloten door	Gemeenteraad
Onderwerp	Belastingen: reclamebelasting

Opmerkingen m.b.t. de regeling
Verordening voor het belastingjaar 2022.

Grondslagen
Artikel 227 van Gemeentewet

Regelgeving die op deze regeling is gebaseerd (gedelegeerde regelgeving)
N.v.t.

Overzicht van in de tekst verwerkte wijzigingen

Datum inwerking-treding	Terug-werkende kracht	Betreft	Ontstaansbron: datum ondertekening; bron bekendmaking	Inwerkingtreding: datum ondertekening; bron bekendmaking
1 januari 2022	N.v.t	Nieuwe regeling	Raad: 16 december 2021	Deze verordening treedt in werking met ingang van de dag na die van de bekendmaking.

De raad van de gemeente Wijchen;

gelezen het voorstel van het college van burgemeester en wethouders van 23 november 2021;

gelet op artikel 227 van de Gemeentewet;

Besluit vast te stellen:

Verordening op de heffing en de invordering van reclamebelasting Bedrijventerrein Wijchen Oost 2022

Artikel 1 Begripsomschrijvingen
Deze verordening verstaat onder:
a. reclameobject: een openbare aankondiging in letters, cijfers, tekens, symbolen, kleuren of een reclamevoorwerp, of een combinatie daarvan, zichtbaar vanaf de openbare weg.
b. Wet WOZ: de Wet waardering onroerende zaken.
c. waarde: de op de voet van hoofdstuk IV van de Wet WOZ voor het kalenderjaar, als bedoeld in artikel6 van deze verordening, voor de onroerende zaak vastgestelde waarde. Indien met betrekking tot een onroerende zaak geen waarde op de voet van hoofdstuk IV van de Wet WOZ is vastgesteld, is de waarde de met overeenkomstige toepassing van het bepaalde bij of krachtens de artikelen 17, 18 en 20, tweede lid, van de Wet WOZ bepaalde waarde.
d. onroerende zaak: de onroerende zaak zoals bedoeld in artikel 16 van de Wet WOZ

e. jaar: een kalenderjaar.
f. openbare weg:
    1. de weg, als bedoeld in artikel 1, eerste lid, onder b, van de Wegenverkeerswet 1994, alsmede de daaraan liggende en als zodanig aangeduide parkeerterreinen;
    2. de al dan niet met enige beperking – voor het publiek toegankelijke pleinen en open plaatsen, parken, plantsoenen, speelweiden, bossen en andere natuurterreinen, ijsvlakten en aanlegplaatsen voor vaartuigen;
    3. de voor het publiek toegankelijke stoepen, trappen, portieken, gangen, passages en galerijen, die uitsluitend tot voor bewoning in gebruik zijnde ruimte toegang geven en niet afsluitbaar zijn;
    4. andere voor het publiek toegankelijke, al dan niet afsluitbare stoepen, trappen, portieken, gangen, passages en galerijen; de afsluitbare alleen gedurende de tijd dat zij niet door of vanwege degene die daartoe naar burgerlijk recht bevoegd is, zijn afgesloten.

Artikel 2 Belastbaar feit
Onder de naam reclamebelasting wordt, binnen het gebied zoals nader aangewezen in de bij deze verordening behorende bijlage 1, een directe belasting geheven voor het aanwezig hebben van een reclameobject als bedoeld in artikel 1, onderdeel a.

Artikel 3 Belastingplicht
De reclamebelasting wordt geheven van degene van wie, dan wel ten behoeve van wie het reclameobject wordt aangetroffen op, aan of bij de onroerende zaak of een niet-zelfstandig deel van een onroerende zaak als bedoeld in artikel 24, vijfde lid, onderdeel b van de Wet WOZ.

Artikel 4 Vrijstellingen
De reclamebelasting wordt niet geheven voor openbare aankondigingen:
a. die korter dan 13 weken aanwezig zijn, en binnen het belastingtijdvak niet worden vervangen, opgevolgd of gecontinueerd door andere openbare aankondigingen;
b. die uitsluitend het algemeen belang dienen;
c. die uitsluitend dienen ten behoeve van de regulering van het verkeer over openbare land- en waterwegen;
d. gedaan door of namens publiekrechtelijke rechtspersonen in de uitoefening van hun publiekrechtelijke taak;
e. aangebracht door of namens de Stichting Ondernemersfonds Bedrijventerrein Wijchen Oost, waarbij de openbare aankondiging uitsluitend bevat een aanduiding van deze stichting;
f. op bouwterreinen voor zover deze rechtstreeks betrekking hebben op de op dat terrein in uitvoering zijnde bouwwerkzaamheden;
g. van politieke partijen;
h. die zijn gedaan in verband met de verkoop of verhuur van onroerende zaken, indien deze aanwezig zijn in de onmiddellijke nabijheid van de te verkopen of te verhuren zaak.

Artikel 5 Maatstaf van heffing
1. De reclamebelasting wordt geheven naar de waarde van de onroerende zaak met inachtneming van het bepaalde in artikel 6 van deze verordening.
2. In afwijking van het bepaalde in lid 1 wordt de reclamebelasting, indien het reclameobject zich niet bevindt op, aan of bij een zelfstandige onroerende zaak zoals bedoeld in artikel 16 van de Wet WOZ, maar op, aan of bij een onzelfstandig deel van een onroerende zaak, zoals bepaald in artikel 24, vijfde lid, onderdeel b van de Wet WOZ, is de heffingsmaatstaf gelijk aan de eerste staffel zoals bepaald in artikel 6 van deze verordening.
3. Bij de bepaling van de heffingsmaatstaf worden de waarden van die delen van de onroerende zaak die in hoofdzaak voor woondoeleinden worden gebruikt, buiten beschouwing gelaten.

Artikel 6 Belastingtarief

1. Het bedrag voor de reclamebelasting voor het belastingtijdvak bedraagt per onroerende zaak:

Met een waarde:		
Van:	Tot en met:	Tarief
€ 0,00	€ 105.000	€ 135,00
€ 105.001	€ 210.000	€ 190,00
€ 210.001	€ 314.000	€ 275,00
€ 314.001	€ 523.000	€ 435,00
€ 523.001	€ 785.000	€ 600,00
€ 785.001	€ 1.046.000	€ 765,00
€ 1.046.001	€ 1.569.000	€ 985,00
€ 1.569.001	€ 2.093.000	€ 1.310,00
€ 2.093.001	€ 3.139.000	€ 1.640,00
€ 3.139.001	€ 999.999.999	€ 2.035,00

2. Als de waarde van de onroerende zaak naar beneden wordt bijgesteld, wordt de aanslag ambtshalve verminderd als de lagere waarde leidt tot een lager belastingbedrag voor de reclamebelasting.

Artikel 7 Belastingtijdvak

Het belastingtijdvak is gelijk aan het kalenderjaar.

Artikel 8 Ontstaan van de belastingschuld en heffing naar tijdsgelang

1. Reclamebelasting is verschuldigd bij de aanvang van het belastingtijdvak of, zo dit later is, bij aanvang van de belastingplicht.
2. Indien de belastingplicht in de loop van het belastingtijdvak aanvangt, is de reclamebelasting verschuldigd voor zoveel twaalfde gedeelten van de voor dat jaar verschuldigde reclamebelasting als er in dat jaar, na het tijdstip van de aanvang van de belastingplicht, nog volle kalendermaanden overblijven.
3. Indien de belastingplicht in de loop van het belastingtijdvak eindigt, wordt de aanslag verminderd voor zoveel twaalfde gedeelten van de voor dat jaar verschuldigde reclamebelasting als er in dat jaar, na het tijdstip van de beëindiging van de belastingplicht, nog volle kalendermaanden overblijven.
4. Belastingbedragen van minder dan € 5,00 worden niet geheven. Voor de toepassing van de vorige volzin wordt het totaal van op één aanslagbiljet verenigde verschuldigde bedragen reclamebelasting of andere heffingen aangemerkt als één belastingbedrag.

Artikel 9 Wijze van heffing

De reclamebelasting wordt geheven bij wege van aanslag.

Artikel 10 Termijnen van betaling

1. In afwijking van artikel 9 eerste lid, van de Invorderingswet 1990 moeten de aanslagen worden betaald uiterlijk twee maanden na de dagtekening van het aanslagbiljet.
2. In afwijking van het eerste lid geldt - ingeval het totaalbedrag van de op één aanslagbiljet verenigde aanslagen meer bedraagt dan € 45,00 doch niet meer dan € 3.000,00 en een machtiging is afgegeven voor het automatisch incasseren van het verschuldigde bedrag -, dat:
   a. aanslagen, waarvan de dagtekening ligt tussen 1 juli en 1 oktober van het belastingjaar waarop ze betrekking hebben, worden geïncasseerd in zoveel gelijke termijnen als er na de maand van dagtekening van het aanslagbiljet nog maanden in het belastingjaar overblijven met een maximum van zes;
   b. aanslagen, waarvan de dagtekening ligt na 30 september van het belastingjaar waarop ze betrekking hebben, worden geïncasseerd in drie gelijke termijnen.

Bij het van toepassing zijn van het vorenstaande vervalt de eerste incassotermijn een maand na de dagtekening van het aanslagbiljet en elk van de volgende termijnen telkens een maand later.

3. In afwijking van het eerste lid geldt, voor aanslagen waarvan het totaalbedrag van de op één aanslagbiljet verenigde aanslagen € 45,00 of minder bedraagt en een machtiging is afgegeven voor het automatisch incasseren van het verschuldigde bedrag, dat het totaalbedrag van de aanslag in één keer wordt geïncasseerd twee maanden na de dagtekening van het aanslagbiljet.
4. Voor aanslagen, waarvan het totaalbedrag van de op één aanslagbiljet verenigde aanslagen meer bedraagt dan € 3.000,00, is geen automatische incasso mogelijk en is de betalingstermijn als onder lid 1 van toepassing.
5. De Algemene termijnenwet is niet van toepassing op de in de voorgaande leden gestelde termijnen.

Artikel 11 Kwijtschelding
Bij de invordering van reclamebelasting wordt geen kwijtschelding verleend.

Artikel 12 Overgangsrecht
De 'Verordening reclamebelasting Bedrijventerrein Wijchen Oost 2021', vastgesteld bij raadsbesluit van 17 december 2020 wordt ingetrokken met ingang van de in artikel 13, tweede lid genoemde datum van ingang van de heffing, met dien verstande dat zij van toepassing blijft op de belastbare feiten die zich voor die datum hebben voorgedaan.

Artikel 13 Inwerkingtreding
1. Deze verordening treedt in werking met ingang van de dag na die van bekendmaking.
2. De datum van ingang van de heffing is 1 januari 2022.

Artikel 14 Citeertitel
Deze verordening wordt aangehaald als "Verordening reclamebelasting Bedrijventerrein Wijchen Oost 2022".

Aldus vastgesteld in de openbare raadsvergadering van 16 december 2021.

De griffier, de voorzitter,

A.B. Berendsen M. van Beek

Bijlage 1 bij de Verordening reclamebelasting Bedrijventerrein Wijchen Oost 2022

Als aangewezen gebied, bedoeld in artikel 2 van de Verordening reclamebelasting Bedrijventerrein Wijchen Oost 2022 geldt het op onderstaande kaart gearceerde gedeelte.

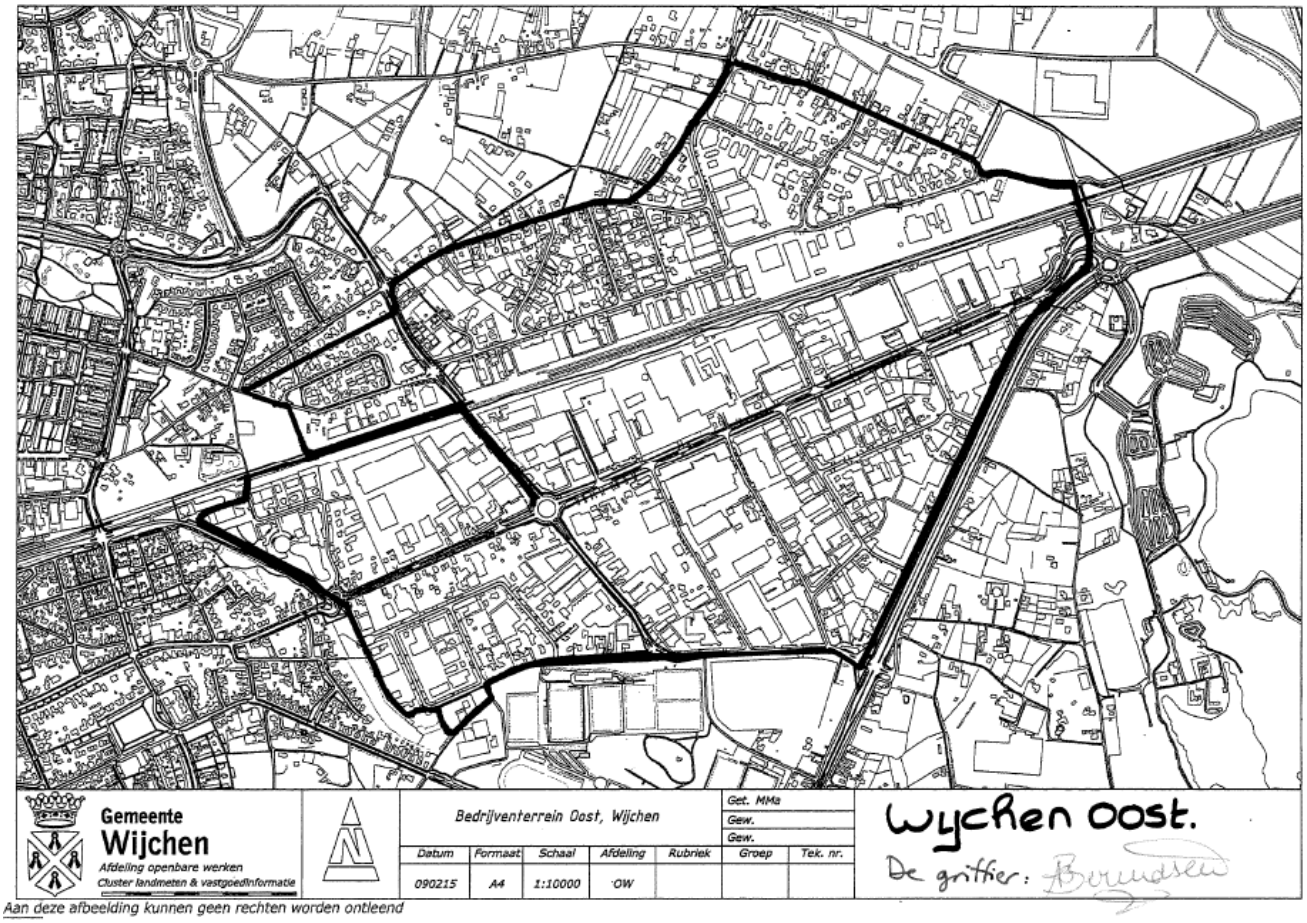

Aan deze afbeelding kunnen geen rechten worden ontleend

Behoort bij raadsbesluit van 16 december 2021

De griffier

Verordening op de heffing en invordering van leges Wijchen 2022

Gegevens van de regeling

Overheidsorganisatie	Gemeente Wijchen
Officiële naam regeling	Verordening op de heffing en invordering van leges Wijchen 2022
Citeertitel	Legesverordening Wijchen 2022
Besloten door	Gemeenteraad
Onderwerp	Belastingen: leges

Opmerkingen m.b.t. de regeling

Verordening voor het belastingjaar 2022.

Grondslagen

Artikelen 156, eerste en tweede lid, aanhef en onderdeel h, en 229, eerste lid, aanhef en onderdeel b, van de Gemeentewet en de artikelen 2, tweede lid, en 7 van de Paspoortwet.

Regelgeving die op deze regeling is gebaseerd (gedelegeerde regelgeving)

n.v.t.

Overzicht van in de tekst verwerkte wijzigingen.

Datum inwerking-treding	Terug-werkende kracht	Betreft	Ontstaansbron: datum ondertekening; bron bekendmaking	Inwerkingtreding: datum ondertekening; bron bekendmaking
1 januari 2022	n.v.t.	Nieuwe regeling	Raad: 16 december 2021	Deze verordening treedt in werking met ingang van de dag na die van de bekendmaking

De raad van de gemeente Wijchen;

gelezen het voorstel van het college van burgemeester en wethouders van 23 november 2021;

gelet op de artikelen 156, eerste en tweede lid, aanhef en onderdeel h, en 229, eerste lid, aanhef en onderdeel b, van de Gemeentewet en de artikelen 2, tweede lid en 7 van de Paspoortwet;

besluit vast te stellen de:

Verordening op de heffing en de invordering van leges gemeente Wijchen 2022

Artikel 1 Definities
Deze verordening verstaat onder:
a. ‘dag': de periode van 00.00 uur tot 24.00 uur, waarbij een gedeelte van een dag als een hele dag wordt aangemerkt;
b. 'week': een aaneengesloten periode van zeven dagen;
c. 'maand': het tijdvak dat loopt van n^e dag in een kalendermaand tot en met de $(n–1)^e$ dag in de volgende kalendermaand, met dien verstande dat als de n^e dag in een kalendermaand 30 of 31 januari is, de $(n-1)^e$ dag in de volgende kalendermaand altijd de laatste dag van de maand februari is;
d. 'jaar': het tijdvak dat loopt van de n^e dag in een kalenderjaar tot en met de $(n–1)^e$ dag in het volgende kalenderjaar;
e. 'kalenderjaar': de periode van 1 januari tot en met 31 december.

Artikel 2 Belastbaar feit
Onder de naam ‘leges’ worden rechten geheven voor:
a. het genot van door of vanwege het gemeentebestuur verstrekte diensten;
b. het verrichten van handelingen ten behoeve van een aanvraag van een Nederlandse identiteitskaart of een reisdocument;
een en ander zoals genoemd in deze verordening en de daarbij behorende tarieventabel.

Artikel 3 Belastingplicht
Belastingplichtig is de aanvrager van de dienst, de Nederlandse identiteitskaart of het reisdocument dan wel degene ten behoeve van wie de dienst is verleend of de handelingen zijn verricht.

Artikel 4 Vrijstellingen
Leges worden niet geheven voor:
a. het aanvragen van verklaringen omtrent inkomen en vermogen;
b. de raadsagenda indien deze wordt afgehaald;
c. het aanvragen van een verklaring omtrent het gedrag ten behoeve van de opvang van kinderen in een gastgezin georganiseerd door Europa Kinderhulp;
d. het aanvragen van een vergunning voor het innemen van een niet-commerciële standplaats;
e. het aanvragen van een omgevingsvergunning voor een tijdelijke doorgangsbrug ten behoeve van de doorkomst van de Nijmeegse vierdaagse door de gemeente Wijchen;
f. diensten waarvan de kosten krachtens afdeling 6.4 van de Wet ruimtelijke ordening (grondexploitatie) zijn of worden verhaald;
g. het aanvragen van een omgevingsvergunning brandveilig gebruik op grond van artikel 2.1, eerste lid, onder d, van de Wabo, voor zover er slechts en alleen sprake is van incidenteel overnachten (maximaal 7 nachten per kalenderjaar) in gebouwen met een andere functie dan logiesgebouwen en deze overnachting georganiseerd wordt door een non-profit instelling in het kader van een activiteit van maatschappelijke, sociale of culturele aard;
h. Het in behandeling nemen van een aanvraag als bedoeld in de onderdelen 3.2.2.1.1, 3.2.2.1.2, 3.1.2.1 en 3.7 van de bij deze verordening behorende tarieventabel, indien de activiteit overwegend door vrijwilligers wordt georganiseerd en die geen direct of indirect oogmerk hebben om hieruit voor eigen gewin inkomsten te verwerven;
i. Diensten die ingevolge wettelijk voorschrift zijn vrijgesteld van rechtenheffing of kosteloos moeten worden verleend.

Artikel 5 Maatstaven van heffing en tarieven

1. De leges worden geheven naar de maatstaven en tarieven, opgenomen in de bij deze verordening behorende tarieventabel.
2. Voor het in behandeling nemen van een aanvraag tot het nemen van een projectuitvoeringsbesluit als bedoeld in artikel 2.10 van de Crisis- en herstelwet bedraagt het tarief de som van de bedragen die op grond van deze verordening verschuldigd zouden zijn voor het in behandeling nemen van een aanvraag tot het verkrijgen van een vergunning, ontheffing, vrijstelling of enig ander besluit in het kader van de ontwikkeling en verwezenlijking van het project, voor zover het projectuitvoeringsbesluit strekt ter vervanging van deze besluiten, zoals bedoeld in artikel 2.10, derde lid, van de Crisis- en herstelwet.
3. Voor de berekening van de leges wordt een gedeelte van een in de tarieventabel genoemde eenheid als een volle eenheid aangemerkt.

Artikel 6 Wijze van heffing

De leges worden geheven bij wege van een mondelinge kennisgeving, een gedagtekende schriftelijke kennisgeving, waaronder mede wordt begrepen een stempelafdruk, zegel, nota of andere schriftuur, of een kennisgeving langs elektronische weg. Het gevorderde bedrag wordt mondeling, door toezending of uitreiking van de schriftelijke kennisgeving of langs elektronische weg aan de belastingschuldige bekendgemaakt.

Artikel 7 Termijnen van betaling

1. In afwijking van artikel 9, eerste lid, van de Invorderingswet 1990 moeten de leges worden betaald ingeval de kennisgeving als bedoeld in artikel 6:
   a. mondeling wordt gedaan, op het moment van het doen van de kennisgeving;
   b. schriftelijk wordt gedaan, op het moment van uitreiken van de kennisgeving, dan wel in geval van toezending daarvan, binnen dertig dagen na de dagtekening van de kennisgeving;
   c. langs elektronische in het aanvraagproces wordt gedaan onverwijld, dan wel als die mogelijkheid wordt geboden binnen dertig dagen na het indienen van de aanvraag langs elektronische weg;
   d. langs elektronische weg na indiening van de aanvraag wordt gedaan, binnen dertig dagen na dagtekening van de kennisgeving.
2. De Algemene termijnenwet is niet van toepassing op de in het eerste lid gestelde termijnen.

Artikel 8 Kwijtschelding

Bij de invordering van de leges wordt geen kwijtschelding verleend.

Artikel 9 Vermindering of teruggaaf

Gehele of gedeeltelijke vermindering of teruggaaf van leges voor een in de bij deze verordening behorende tarieventabel omschreven dienst, wordt verleend overeenkomstig een met betrekking tot die dienst in de tarieventabel opgenomen bepaling.

Artikel 10 Overdracht van bevoegdheden

Het college van burgemeester en wethouders is bevoegd tot het wijzigen van deze verordening, indien de wijzigingen:

a. van zuiver redactionele aard zijn;
b. een gevolg zijn van nieuwe of gewijzigde rijksregelgeving die in werking treedt binnen drie maanden na de officiële bekendmaking van de inwerkingtreding

ervan in het Staatsblad of de Staatscourant en het de volgende hoofdstukken of onderdelen van titel 1 van de tarieven tabel betreft:

1. hoofdstuk 2 (reisdocumenten);
2. hoofdstuk 3 (rijbewijzen);
3. onderdeel 1.4.5 (papieren verstrekking uit de basisregistratie personen)
4. onderdeel 1.9.1 (verklaring omtrent het gedrag);
5. hoofdstuk 16 (kansspelen);

een en ander voor zover met deze wijzigingen niet reeds bij het vaststellen of latere wijziging van deze verordening bij raadsbesluit rekening is gehouden.

Artikel 11 Overgangsrecht

1. De 'Legesverordening 2021', vastgesteld bij raadsbesluit van 17 december 2020 en laatstelijk gewijzigd bij collegebesluit van 10 augustus 2021, wordt ingetrokken met ingang van de in artikel 12, tweede lid genoemde datum van ingang van de heffing, met dien verstande dat zij van toepassing blijft op de belastbare feiten die zich voor die datum hebben voorgedaan.
2. Indien de datum van inwerkingtreding van deze verordening ligt na de in artikel 12, tweede lid, opgenomen datum van ingang van de heffing, blijft de in het eerste lid genoemde verordening gelden voor de in de tussenliggende periode plaatsvindende belastbare feiten voor zover de heffing van de leges hiervoor in die periode plaatsvindt.

Artikel 12 Inwerkingtreding

1. Deze verordening treedt in werking met ingang van de dag na die van de bekendmaking.
2. De datum van ingang van de heffing is 1 januari 2022.
3. De in onderdeel 2.1.1.1 en 2.1.1.2 van de tarieventabel genoemde Uniforme Administratieve Voorwaarden voor de uitvoering van werken en van technische installatiewerken 2012 (UAV 2012), het normblad NEN 2631, uitgave 1979, of zoals dit normblad laatstelijk is vervangen of gewijzigd en het boekwerk 'Basisbedragen Gebouwen 2021' inclusief deel C worden bekendgemaakt door ter inzagelegging op het gemeentehuis.

Artikel 13 Citeertitel

Deze verordening kan worden aangehaald als 'Legesverordening gemeente Wijchen 2022'.

Aldus besloten door de gemeenteraad in zijn openbare vergadering van 16 december 2021,

De griffier	de voorzitter
A.B. Berendsen	M. van Beek

Bijlage: - Tarieventabel

Openbaar Zaaknummer: 67469

Beslisnota voor de Gemeenteraad

Onderwerp: Vaststellen leges- en belastingverordeningen 2022

Voorgesteld besluit
de Gemeenteraad besluit:

1. De verordening onroerende zaakbelastingen 2022 vast te stellen en de verordening onroerende zaakbelastingen 2021 in te trekken;
2. De verordening rioolheffing 2022 vast te stellen en de verordening rioolheffing 2021 in te trekken;
3. De verordening reinigingsheffingen 2022 vast te stellen en de verordening reinigingsheffingen 2021 in te trekken;
4. De verordening hondenbelasting 2022 vast te stellen en de verordening hondenbelasting 2021 in te trekken;
5. De verordening toeristenbelasting 2022 vast te stellen en de verordening toeristenbelasting 2021 in te trekken;
6. De verordening reclamebelasting Wijchen Centrum 2022 vast te stellen en de verordening Wijchen Centrum 2021 in te trekken;
7. De verordening reclamebelasting Bedrijventerrein Bijsterhuizen 2022 vast te stellen en de verordening reclamebelasting Bedrijventerrein Bijsterhuizen 2021 in te trekken;
8. De verordening reclamebelasting Bedrijventerrein Oost 2022 vast te stellen en de verordening reclamebelasting Bedrijventerrein Oost 2021 in te trekken;
9. De legesverordening 2022 met bijbehorende tarieventabel vast te stellen en de legesverordening 2021 met bijbehorende tarieventabel in te trekken;
10. De verordening marktgelden 2022 vast te stellen en de verordening marktgelden 2021 in te trekken;
11. De precariobelastingverordening 2022 met bijbehorende tarieventabel vast te stellen en de precarioverordening 2021 met bijbehorende tarieventabel in te trekken;
12. De wijzigingsverordening van de Verordening op de heffing en de invordering van de BIZ-bijdrage en op de subsidie voor de BI-zone Vastgoedeigenaren Wijchen centrum 2021-2025 vast te stellen.

Aanleiding

De gemeentelijke belasting- en legesverordeningen moeten voor het belastingjaar 2022 worden gewijzigd. Dit naar aanleiding van de besluiten genomen door uw raad (programmabegroting 2022 en overige besluiten inzake belastingen en legesheffingen), de herwaardering van de WOZ-waarden en wetswijzigingen van het Rijk. Daarbij is de kostendekkendheid van de leges opnieuw onderzocht. De uitkomsten hiervan zijn opgenomen in de tarieventabel in paragraaf 3 van de Programmabegroting. De verordeningen moeten voor 1 januari bekendgemaakt worden om de leges te mogen heffen.

Eerdere besluiten

Datum	Korte omschrijving eerder genomen besluit (vermeld zo mogelijk het zaaknummer/documentnummer)
17-12-2020	Vaststellen leges- en belastingverordeningen 2021

Gewenst resultaat
Per 1 januari 2022 in werking laten treden van deze belasting- en legesverordeningen. De gemeente Wijchen kan na het besluit van uw raad deze gewijzigde tarieven heffen vanaf 1 januari 2022. Alleen op basis van vastgestelde en tijdig bekendgemaakte verordeningen kunnen we belastingen en leges heffen.

Argumenten
1 t/m 12: Alleen op basis van vastgestelde en bekendgemaakte verordeningen kan belasting worden geheven.
Uw raad stelt de verordeningen vast, zoals opgenomen in bijlage 1 tot en met 12. Indien uw raad niet instemt met een verordening of deze niet voor 31 december rechtsgeldig is bekendgemaakt, kunnen we op 1 januari 2022 niet heffen. Leges- en belastingverordeningen mogen niet met terugwerkende kracht worden vastgesteld.

1 t/m 12: De berekening van de tarieven is ontleend aan de vastgestelde Programmabegroting 2022.
De opbrengst is conform de Programmabegroting 2022. Daar waar de grondslag gebaseerd is op de WOZ-waarden, zijn de waarde wijzigingen naar aanleiding van de herwaardering van alle onroerende zaken (wet WOZ) meegenomen in de berekening van de totale opbrengst.

6 t/m 8 De opbrengsten van de reclamebelasting worden ingezet ter dekking van activiteiten binnen de betreffende gebieden.
Voor deze gebieden zijn activiteitenplannen ingediend en voor de uitvoering daarvan zijn subsidieverzoeken ingediend. De bekostiging van deze activiteiten kunnen worden gedekt uit de opbrengsten van de reclamebelasting. Voor de subsidieverlening volgt besluitvorming na vaststelling van de tarieven. De hoogte van de tarieven is afgestemd met de betreffende stichtingen.

9 t/m 11: De berekening van de tarieven is ontleend aan de vastgestelde begroting 2022.
Bij de tarieven is in principe rekening gehouden met een index van 1,6%. Dit is gelijk aan de indexering die we aan de kostenkant van de Programmabegroting 2022 hebben gehanteerd.

9.1 Hiermee voldoen we aan de onderbouwingseisen van het tarief.
Met het besluit van 5 maart 2016 (Staatsblad 2016 nr. 101) over de wijzigingen in het BBV heeft de wetgever in de toelichting specifiek aandacht besteed aan de opbouw en onderbouwing van de tarieven die maximaal kostendekkend mogen zijn. De commissie BBV is door de wetgever aangewezen om te zorgen voor eenduidige interpretatie van het BBV. Door het volgen van de commissie BBV voldoen wij aan de wettelijke vereisten omtrent de onderbouwing. Paragraaf 3 van de Programmabegroting 2022 vormt hiervoor de basis.

9.2 Aanpassingen voor 2022.
De legesverordening is aangepast aan de modelverordening van de VNG en op onderdelen geharmoniseerd met de legesverordening van de gemeente Druten. Dit geldt met name voor kabels en leidingen, bestemmingsplannen, milieu en kinderopvang.

9.3 Omgevingswet.
Zoals het er nu uit ziet, zal met ingang van 1 juli 2022 de Omgevingswet worden ingevoerd. Dit zal een grote impact hebben op de legesverordening, die als gevolg hiervan, per 1 juli 2022 opnieuw zal worden vastgesteld. Op dit moment zijn we bezig met de voorbereidingen, ook in regionaal verband.

11 Precario.
Voor terrassen wordt naast een jaartarief ook een maandtarief ingevoerd en er wordt weer precario geheven voor commerciële evenementen.

12 BIZ
In 2021 is de BIZ-verordening in werking getreden en heeft voor het eerst de BIZ-heffing plaatsgevonden. Hieruit kwam naar voren dat de BIZ-verordening op twee punten niet helemaal voldoet.
Er bleken enkele adressen niet opgenomen te zijn in artikel 6. Deze worden nu alsnog opgenomen.
Tevens is gebleken dat objecten met een lage WOZ-waarde in verhouding zwaar worden belast. De berekende BIZ-bedrage is bij deze objecten laag, maar omdat de BIZ-verordening een minimumtarief van € 270,- kent, moeten de eigenaren van deze objecten dit tarief betalen. In de praktijk blijkt het om enkele objecten te gaan. Voor deze situaties is een vrijstelling opgenomen in de verordening.
De wijzigingen zijn in overleg met het bestuur van de Stichting BIZ pandeigenaren Wijchen Centrum besproken.

Tegenargumenten en risico's
Geen.

Financiële gevolgen
De hoogte van de belastingen en leges zijn afgestemd op de vastgestelde Programmabegroting 2022.

Communicatie
Na vaststelling volgt bekendmaking in het digitale gemeenteblad en een aankondiging in de Wegwijs. Pas met de digitale bekendmaking zijn de verordeningen rechtsgeldig in werking getreden en kunnen we belastingen en leges heffen vanaf 1 januari 2022. De publicatie in de Wegwijs is een service naar de inwoners van Wijchen.

De in onderdeel 2.1.1.1 en 2.1.1.2 van de tarieventabel genoemde documenten worden bekendgemaakt door ter inzagelegging in het Huis van de gemeente, Kasteellaan 27, 6602 DB Wijchen. Dit conform artikel 12 lid 3 van de Legesverordening 2022.

Uitvoering of Vervolgstappen
De leges en de belastingen zullen in 2022 geheven worden volgens de verordeningen.

Geheimhouding:
Niet van toepassing.

Bijlagen

1 Verordening Onroerende Zaakbelasting 2022;
2 Verordening Rioolheffing 2022;
3 Verordening Reinigingsheffingen 2022;
4 Verordening Hondenbelasting 2022;
5 Verordening Toeristenbelasting 2022;
6 Verordening Reclamebelasting Wijchen Centrum 2022;
7 Verordening Reclamebelasting Bedrijventerrein Bijsterhuizen 2022;
8 Verordening Reclamebelasting Bedrijventerrein Wijchen Oost 2022;
9a Legesverordening 2022;
9b Tarieventabel bij Legesverordening 2022;
9c Tarieventabel bij Legesverordening 2022-2021 (ter info);
10 Verordening Marktgelden 2022;
11 Verordening Precariobelasting 2022;
12 Wijzigingsverordening van de BIZ Verordening.

Inhoudsopgave tarieventabel, behorend bij de Legesverordening 2022

INDELING TARIEVENTABEL:		Blz.
Titel 1.	**Algemene dienstverlening**	
Hoofdstuk 1	Burgerlijke stand	2
Hoofdstuk 2	Reisdocumenten en Nederlandse identiteitskaart	3
Hoofdstuk 3	Rijbewijzen	4
Hoofdstuk 4	Verstrekkingen uit de basisregistratie personen	4
Hoofdstuk 5	(Vervallen)	4
Hoofdstuk 6	(Vervallen)	4
Hoofdstuk 7	Bestuursstukken	4
Hoofdstuk 8	Vastgoedinformatie	4
Hoofdstuk 9	Overige publiekszaken	5
Hoofdstuk 10	Gemeentearchief	5
Hoofdstuk 11	Huisvestingswet 2014	5
Hoofdstuk 12	Leegstandwet	5
Hoofdstuk 13	(Vervallen)	5
Hoofdstuk 14	(Vervallen)	5
Hoofdstuk 15	(Vervallen)	5
Hoofdstuk 16	Kansspelen	5
Hoofdstuk 17	Telecommunicatie	6
Hoofdstuk 18	Verkeer en vervoer	7
Hoofdstuk 19	Diversen	7
Titel 2.	**Dienstverlening vallend onder fysieke leefomgeving/omgevingsvergunning**	
Hoofdstuk 1	Begripsomschrijvingen	9
Hoofdstuk 2	Vooroverleg/beoordeling principeverzoek	9
Hoofdstuk 3	Omgevingsvergunning	10
Hoofdstuk 4	Verhoging	20
Hoofdstuk 5	Teruggaaf	20
Hoofdstuk 6	Intrekking omgevingsvergunning	20
Hoofdstuk 7	Wijziging omgevingsvergunning als gevolg van wijziging project	21
Hoofdstuk 8	Bestemmingswijzigingen zonder activiteiten	22
Hoofdstuk 9	(Vervallen)	22
Hoofdstuk 10	In deze titel niet benoemde beschikking	22
Titel 3.	**Dienstverlening vallend onder Europese diensten-richtlijn en niet vallend onder titel 2**	
Hoofdstuk 1	Horeca	22
Hoofdstuk 2	Organiseren evenementen of markten	23
Hoofdstuk 3	Seksbedrijven	24
Hoofdstuk 4	(Vervallen)	24
Hoofdstuk 5	(Vervallen)	24
Hoofdstuk 6	Winkeltijdenwet	24
Hoofdstuk 7	In deze titel niet benoemde vergunning, ontheffing of andere beschikking	24
Hoofdstuk 8	Kinderopvang	24
Hoofdstuk 9	Vergunning verblijfsrecreatie	26
Hoofdstuk 10	Diversen	26

Titel	Omschrijving	Tarief 2022

Titel 1. Algemene dienstverlening

Hoofdstuk 1 Burgerlijke stand

1.1.1	Het tarief bedraagt voor de voltrekking van een huwelijk of registratie van een partnerschap in het gemeentehuis van Wijchen op:		
1.1.1.1	Maandag tot en met vrijdag tussen 8.30 uur en 17.00 uur	€	462,60
1.1.1.2	in de avonduren en op zaterdag	€	578,10
1.1.1.3	op een zon- of feestdag	€	693,90
1.1.1.4	Voor het omzetten van een geregistreerd partnerschap in een huwelijk, dan wel een huwelijk in een geregistreerd partnerschap indien daarbij gebruik gemaakt wordt van de trouwzaal in het gemeentehuis gelden dezelfde tarieven als onder 1.1.1.1 t/m 1.1.1.3.		
1.1.2	Het tarief bedraagt voor het omzetten van een geregistreerd partnerschap in een huwelijk, dan wel een huwelijk in een geregistreerd partnerschap indien daarbij geen gebruik gemaakt wordt van de trouwzaal in het gemeentehuis van Wijchen	€	57,65
1.1.3	Het tarief, tijdens kantooruren, bedraagt voor de voltrekking van een huwelijk of registratie van een partnerschap in een bijzonder huis ingevolge artikel 64, Boek 1, van het Burgerlijk Wetboek	€	462,60
1.1.4	Het tarief bedraagt voor het omzetten van een geregistreerd partnerschap in een huwelijk in een bijzonder huis ingevolge artikel 64, Boek 1, van het Burgerlijk Wetboek	€	462,60
1.1.5	Het tarief bedraagt voor voltrekking van een huwelijk/partnerregistratie op een andere locatie dan het gemeentehuis van Wijchen of een bijzonder huis als bedoeld in 1.1.3	€	595,50
1.1.6	Het tarief bedraagt voor voltrekking van een huwelijk/partnerregistratie op een andere locatie dan het gemeentehuis van Wijchen of een bijzonder huis als bedoeld in 1.1.3 op een zon- of feestdag	€	751,55
1.1.7	Indien voor de voltrekking van een huwelijk of de registratie van een partnerschap benoeming plaatsvindt van een ambtenaar van de burgerlijke stand naar eigen keuze tot buitengewoon ambtenaar van de burgerlijke stand voor één dag vindt er een toeslag op bovengenoemde tarieven plaats van	€	115,65
1.1.8	Indien voor de voltrekking van een huwelijk of de registratie van een partnerschap benoeming plaatsvindt van een persoon naar eigen keuze tot buitengewoon ambtenaar van de burgerlijke stand voor één dag vindt er een toeslag op bovengenoemde tarieven plaats van	€	260,20
1.1.9	Het tarief bedraagt voor het verstrekken van:		
1.1.9.1	een trouwboekje of partnerschapboekje	€	19,55
1.1.9.2	een trouwboekje of partnerschapboekje met lederen omslag	€	29,95
1.1.10.1	Voor de afgifte op aanvraag van een trouwboekje/ partnerschapboekje in kalligrafisch handschrift wordt het tarief verhoogd met	€	13,00
1.1.10.2	Het tarief bedraagt voor het in behandeling nemen van een geboorte-inschrijving in kalligrafisch handschrift in het trouwboekje	€	10,00
1.1.10.3	Het tarief bedraagt voor het van gemeentewege beschikbaar stellen van getuigen, per getuige	€	15,10

1.1.11	Voor het in behandeling nemen van een aanvraag tot het verstrekken van een stuk als bedoeld in artikel 2 van de Wet rechten burgerlijke stand geldt het tarief zoals dat is opgenomen in het Legesbesluit akten burgerlijke stand		

Hoofdstuk 2 Reisdocumenten en Nederlandse identiteitskaart

1.2	Het tarief bedraagt voor het verrichten van handelingen ten behoeve van een aanvraag:		
1.2.1	van een nationaal paspoort:		
1.2.1.1	voor een persoon die op het moment van de aanvraag 18 jaar of ouder is	€	75,82
1.2.1.2	voor een persoon die op het moment van de aanvraag de leeftijd van 18 jaar nog niet heeft bereikt	€	57,34
1.2.2	van een nationaal paspoort, een groter aantal bladzijden bevattende dan een nationaal paspoort als bedoeld in subonderdeel 1.2.1 (zakenpaspoort):		
1.2.2.1	voor een persoon die op het moment van de aanvraag 18 jaar of ouder is	€	75,82
1.2.2.2	voor een persoon die op het moment van de aanvraag de leeftijd van 18 jaar nog niet heeft bereikt	€	57,34
1.2.3	van een reisdocument ten behoeve van een persoon die op grond van de Wet betreffende de positie van Molukkers als Nederlander wordt behandeld (faciliteitenpaspoort):		
1.2.3.1	voor een persoon die op het moment van de aanvraag 18 jaar of ouder is	€	75,82
1.2.3.2	voor een persoon die op het moment van de aanvraag de leeftijd van 18 jaar nog niet heeft bereikt	€	57,34
1.2.4	van een reisdocument voor vluchtelingen of een reisdocument voor vreemdelingen	€	57,34
1.2.5	van een Nederlandse identiteitskaart:		
1.2.5.1	voor een persoon die op het moment van de aanvraag 18 jaar of ouder is	€	68,53
1.2.5.2	voor een persoon die op het moment van de aanvraag de leeftijd van 18 jaar nog niet heeft bereikt	€	36,98
1.2.6	voor de versnelde uitreiking van een in de onderdelen 1.2.1 tot en met 1.2.5 genoemd document, zijnde een toeslag op de in die onderdelen genoemde bedragen	€	51,62

Hoofdstuk 3 Rijbewijzen

1.3.1	Het tarief bedraagt voor het in behandeling nemen van een aanvraag tot het afgeven, vernieuwen of omwisselen van een rijbewijs	€	41,60
1.3.2	Het tarief genoemd in onderdeel 1.3.1 wordt:		
1.3.2.1	bij een spoedlevering vermeerderd met	€	34,10

Hoofdstuk 4 Verstrekkingen uit de basisregistratie personen

1.4.1	Voor de toepassing van dit hoofdstuk, met uitzondering van de onderdelen 1.4.3 en 1.4.4, wordt onder één verstrekking verstaan één of meer gegevens omtrent één persoon waarvoor de basisregistratie personen moet worden geraadpleegd		
1.4.2	Het tarief bedraagt voor het in behandeling nemen van een aanvraag:		
1.4.2.1	tot het verstrekken van gegevens, per verstrekking	€	11,20
1.4.2.2	tot het afsluiten van een abonnement op het verstrekken van gegevens gedurende de periode van één jaar:		
1.4.2.2.1	voor 100 verstrekkingen	€	317,80
1.4.2.2.2	voor 500 verstrekkingen	€	1.479,15
1.4.2.2.3	voor 1.000 verstrekkingen	€	1.756,10
1.4.2.2.4	voor 5.000 verstrekkingen	€	5.514,55
1.4.3	Het tarief bedraagt voor het in behandeling nemen van een aanvraag:		
1.4.3.1	tot het verstrekken van gegevens: per verstrekking	€	144,60
1.4.3.2	Verhoogd met een bedrag per 1.000 inlichtingen van	€	2,20
1.4.4	Het tarief bedraagt voor het op verzoek doornemen van de basisregistratie personen, voor ieder daaraan besteed kwartier	€	11,50
1.4.5	Een abonnement voor het doen van verstrekkingen als bedoeld in deze rubriek heeft een geldigheidsduur van één jaar. Het wordt geacht te zijn ingegaan op de dag, waarop het verschuldigde recht is voldaan, tenzij een andere datum is overeengekomen. Het wordt gesteld op naam en is geheel noch gedeeltelijk voor overdracht vatbaar. Gehele of gedeeltelijke terugbetaling van een niet of niet ten volle gebruikt abonnement vindt niet plaats.		

Hoofdstuk 5 (Vervallen)

Hoofdstuk 6 (Vervallen)

Hoofdstuk 7 Bestuursstukken

1.7.1	Het tarief bedraagt voor het in behandeling nemen van een aanvraag tot het verstrekken van:		
1.7.1.1	een afschrift van de programmabegroting	€	24,40
1.7.1.2	een afschrift van de jaarrekening	€	17,90

Hoofdstuk 8 Vastgoedinformatie

1.8.1	Het tarief bedraagt voor het in behandeling nemen van een aanvraag tot het verstrekken van:		
1.8.1.1	informatie uit de Basisregistartie Kadaster via Kadaster Online, per perceel	€	3,85

1.8.1.2	informatie uit de Basisregistratie Kadaster via Kadaster Online, over publiek rechtelijke beperkingen, voor ieder daaraan besteed kwartier of een gedeelte daarvan	€	17,40
1.8.1.3	een digitaal kaartbestand van een enkel kadastraal perceel of huisnummer inclusief gegevens in een straal van maximaal 50m om dit perceel/huisnummer	€	28,85
1.8.1.4	een digitaal luchtfotobestand (voor zover de gemeente beschikt over de auteursrechten), per hectare	€	2,70
1.8.2.1	Een afdruk van een kaart met luchtfoto op A3-formaat	€	5,75
1.8.2.2	Een afdruk van een kaart met luchtfoto op A2-formaat	€	14,60
1.8.2.3	Een afdruk van een kaart met luchtfoto op A1-formaat	€	28,85
	Hoofdstuk 9 Overige publiekszaken		
1.9	Het tarief bedraagt voor het in behandeling nemen van een aanvraag:		
1.9.1	tot het verstrekken van een verklaring omtrent het gedrag	€	41,35
1.9.2	tot het legaliseren van een handtekening	€	5,15
	Hoofdstuk 10 Gemeentearchief		
1.10	Het tarief bedraagt voor het op verzoek doen van naspeuringen in de in het gemeentearchief berustende stukken, voor ieder daaraan besteed kwartier	€	17,40
	Hoofdstuk 11 Huisvestingswet 2014		
1.11	Het tarief bedraagt voor het in behandeling nemen van een aanvraag tot het verkrijgen van een noodurgentieverklaring als bedoeld in artikel 10 b, lid 3 van de Huisvestingsverordening Wijchen 2020	€	57,70
	Hoofdstuk 12 Leegstandwet		
1.12	Het tarief bedraagt voor het in behandeling nemen van een aanvraag:		
1.12.1	tot het verlenen van een vergunning tot tijdelijke verhuur van leegstaande woonruimte als bedoeld in artikel 15, eerste lid, van de Leegstandwet	€	190,75
	Hoofdstuk 13 (Vervallen)		
	Hoofdstuk 14 (Vervallen)		
	Hoofdstuk 15 (Vervallen)		
	Hoofdstuk 16 Kansspelen		
1.16.1	Het tarief bedraagt voor het in behandeling nemen van een aanvraag tot het verlenen van een aanwezigheidsvergunning als bedoeld in artikel 30b van de Wet op de kansspelen:		
1.16.1.1	voor een periode van twaalf maanden voor één kansspelautomaat	€	57,40
1.16.1.2	voor een periode van twaalf maanden voor twee speelautomaten	€	80,25
1.16.1.3	Voor één speelautomaat voor onbepaalde tijd	€	230,10
1.16.1.4	Voor twee speelautomaten voor onbepaalde tijd	€	322,05

1.16.2	Het tarief bedraagt voor het in behandeling nemen van een aanvraag tot het verlenen van een vergunning als bedoeld in artikel 3 van de Wet op de kansspelen (loterijvergunning)	€	63,35
	Hoofdstuk 17 Telecommunicatie		
1.17.1	Leges voor een melding van werkzaamheden van niet ingrijpende aard, als bedoeld in de Algemene Verordening Kabels en leidingen, voor tracés tot 25 strekkende meter	€	296,40
1.17.2.1	Leges instemmingsbesluit/vergunning voor het kruisen van wegen en watergangen en tracés van 25 - 500 meter	€	668,17
1.17.2.2	Leges instemmingsbesluit/vergunning 500 - 1000 meter	€	1.074,58
1.17.2.3	Leges instemmingsbesluit/vergunning > 1000 meter	€	1.534,33
1.17.3	Leges voor een melding van werkzaamheden van niet ingrijpende aard, als bedoeld in de Algemene Verordening Kabels en leidingen, voor het maken van handboringen, per boring	€	13,83
1.17.4	Leges instemming/vergunningaanvraag van één netbeheerder voor het plaatsen van een transformator-, schakel-, verdeel- en onderstations, distributie- en/of mutatiepunten, ondersteuningswerken en beschermingswerken met een afmeting groter dan 0,60 x 0,30 x 0,80 m (lxbxh)	€	581,67
1.17.5	Toeslag voor een noodzakelijk (regulier) overleg tussen aanvrager/ gemeente, waterschap/ provincie/ andere rijksoverheden/ netbeheerder(s) en andere belanghebbende voor het verstrekken van een instemming of vergunning zal het in 1.17.1 tot en met 1.17.4 genoemde tarief per overleg worden verhoogd met een bedrag van	€	223,75
1.17.6	Toeslag voor een onderzoek met betrekking tot de status van een kabel en/of leiding, indien geen directe herkomst hiervan kan worden herleid of worden opgevraagd	€	447,50
1.17.7	Toeslag voor een onderzoek voor het achterhalen van de betrokken partij(en) van een illegale opbreking	€	664,00
1.17.8	Toeslag voor werkzaamhden met betrekking tot het herhaaldelijk melden van onvolledige/inaccurate/vervallen/ voor niets komen en/of te late melding. Per handeling/keer	€	115,50
1.17.9	Toeslag voor een opbreking zonder melding (opbreek melding), als bedoeld in de Algemene Verordening Kabels en leidingen	€	434,25
1.17.10	Toeslag voor een opbreking zonder vergunning of instemmingsbesluit, als bedoeld in de Algemene Verordening Kabels en leidingen	€	539,50
1.17.11	Toeslag voor onterechte melding van een calamiteit die niet in overeenstemming is met het bepaalde in de Algemene Verordening Kabels en Leidingen	€	326,00
1.17.12	Toeslag voor het niet werken volgens de voorwaarden gesteld in een vergunning, instemmingsbesluit, Algemene Verordening Kabels en Leidingen en het Handboek kabels en leidingen	€	569,00
1.17.13	Toeslag voor extra controle (2e, 3e etc.) op de aangevraagde melding en/of instemming/vergunning. De toeslag is inclusief reistijd en per controle	€	115,50

1.17.14	De in 1.17.1 t/m 1.17.13 genoemde tarieven worden niet in rekening gebracht als de aanvraag betrekking heeft op de aanleg van meer dan 10.000 meter strekkende sleuflengte buiten de bebouwde komgrenzen van de gemeente Wijchen. Dan wordt een bedrag in rekening gebracht als opgenomen in een ter zake opgestelde en door het college van burgemeester en wethouders goedgekeurde projectbegroting		
	Hoofdstuk 18 Verkeer en vervoer		
1.18	Het tarief bedraagt voor het in behandeling nemen van een aanvraag:		
1.18.1	tot het verlenen van een ontheffing als bedoeld in artikel 87 van het Reglement verkeersregels en verkeerstekens 1990	€	35,35
1.18.2	tot het verlenen van een ontheffing als bedoeld in artikel 9.1 van de Regeling voertuigen	€	35,35
1.18.3	tot het verstrekken van een gehandicaptenparkeerkaart als bedoeld in artikel 49 van het Besluit administratieve bepalingen inzake het wegverkeer (BABW)	€	34,20
1.18.3.1	Het tarief bedraagt voor de afgifte van een duplicaat van een gehandicaptenparkeerkaart als bedoeld in artikel 49 van het Besluit administratieve bepalingen inzake het wegverkeer	€	17,10
1.18.3.2	Indien voor de afgifte van een gehandicaptenparkeerkaart of aanleg van een individuele gehandicaptenparkeerplaats een medisch onderzoek nodig is en de aanvrager komt zonder bericht van verhindering niet op de gemaakte afspraak bij de medisch adviseur dan wordt een no show tarief in rekening gebracht van	€	146,85
1.18.3.3	Indien de aanvrager alsnog een geldige reden heeft voor het wegblijven op een afspraak bij de medische adviseur dan wordt een no-show tarief niet in rekening gebracht		
1.18.4	Het tarief bedraagt voor het in behandeling nemen van een aanvraag tot het verkrijgen van een ontheffing ingevolge artikel 87 van het Reglement verkeersregels en verkeerstekens 1990 van het verbod het voetgangersgebied te berijden ten behoeve van de bereikbaarheid van het afgesloten gedeelte van het centrum van Wijchen:		
1.18.4.1	voor een vaste ontheffing (5 jaar) voor bewoners	€	102,45
1.18.4.2	voor een vaste ontheffing (3 jaar) voor bedrijven	€	136,70
1.18.4.3	voor een vaste ontheffing voor een jaar voor één taxi	€	136,70
1.18.4.4	voor een vaste ontheffing voor een jaar voor een taxibedrijf met meer dan 2 taxi’s	€	273,45
1.18.4.5	voor een ontheffing op maat voor bedrijven	€	136,70
1.18.4.6	voor een tijdelijke ontheffing	€	34,20
1.18.4.7	voor een wijziging van het kenteken of een andere ondergeschikte wijziging van de ontheffing	€	34,20
1.18.4.8	voor een wijziging van meer dan 2 kentekens of een andere ondergeschikte wijziging van de ontheffing bij meer dan 2 wijzigingen	€	68,40
1.18.4.9	Bewoners woonachtig voor 2012 een vaste ontheffing voor onbepaalde tijd	€	128,65
	Hoofdstuk 19 Diversen		
1.19	Het tarief bedraagt voor het in behandeling nemen van een aanvraag tot het verstrekken van:		

1.19.1	kopie van kaarten, tekeningen, lichtdrukken (A1 en A2 formaat), al dan niet behorend bij de in het onderdeel 1.19.3 genoemde stukken, voor zover daarvoor niet elders in deze tabel of in een andere wettelijke regeling een tarief is opgenomen	€	11,50
1.19.2	voor iedere 2e en volgende kopie op A1 en A2 formaat per kopie	€	8,65
1.19.2.1	A0 formaat per kopie	€	14,60
1.19.2.2	A3 formaat per kopie	€	0,30
1.19.2.3	A4 formaat per kopie	€	0,30
1.19.3	Het tarief bedraagt voor het in behandeling nemen van een verzoek tot het verstrekken van een beschikking op een aanvraag, met uitzondering van kaarten, tekeningen en lichtdrukken, voor zover daarvoor niet elders in deze tabel of in een andere wettelijke regeling een tarief is opgenomen	€	5,30
1.19.4	Voor het verzenden van alle in dit hoofdstuk genoemde stukken worden de leges vermeerderd met	€	1,00
1.19.5	Voor het faxen van alle in deze tarieventabel genoemde stukken worden de leges, per bladzijde op A4-formaat, vermeerderd met	€	1,00
1.19.6	Stukken of uittreksels, welke op aanvraag van de aanvrager moeten worden opgemaakt, voor zover daarvoor niet elders in deze tabel of in een andere wettelijke regeling een tarief is opgenomen, meer dan 30 kopieën of scans betreft, voor ieder daaraan besteed kwartier of gedeelte daarvan vermeerderd met de kosten per kopie/ scan zoals bedoeld in artikel 1.19.1 tot en met 1.19.2.3 en artikel 1.19.8	€	11,50
1.19.7	Indien een reeds bestaande digitale tekening, kaart en andere stukken, per elektronisch verkeer wordt verstuurd, dan zijn de tarieven zoals bedoeld in Hoofdstuk 19, eveneens van toepassing		
1.19.8	indien een kopie zoals bedoeld in Hoofdstuk 19 in kleur wordt gemaakt worden de tarieven onder artikel 1.19.1 tot en met 1.19.2.3 verhoogd met	€	0,80

Titel 2. Dienstverlening vallend onder fysieke leefomgeving/ omgevingsvergunning

Hoofdstuk 1 Begripsomschrijvingen

2.1.1 Voor de toepassing van deze titel wordt verstaan onder:

2.1.1.1 **aanlegkosten**:
de aannemingssom exclusief omzetbelasting, bedoeld in paragraaf 1, eerste lid, van de Uniforme administratieve voorwaarden voor de uitvoering van werken en van technische installatiewerken 2012 (UAV 2012), voor het uit te voeren werk, of voor zover deze ontbreekt, een raming van de aanlegkosten, de omzetbelasting niet inbegrepen. Indien de werken of werkzaamheden geheel of gedeeltelijk door zelfwerkzaamheid geschieden wordt in deze titel onder aanlegkosten verstaan: de prijs die aan een derde in het economisch verkeer zou moeten worden betaald voor de werken of werkzaamheden waarop de aanvraag betrekking heeft

2.1.1.2 **bouwkosten:**
de kosten, zoals die aan de hand van het boekwerk 'Basisbedragen Gebouwen 2021' worden vastgesteld. Ook indien het bouwen geheel of gedeeltelijk door zelfwerkzaamheid geschiedt worden de kosten aan de hand van voornoemde bijlage I vastgesteld. Bij de berekening van bouwkosten worden de kosten per m3 berekend tenzij in het boekwerk 'Basisbedragen Gebouwen 2021' in bijlage C staat aangegeven dat de kosten per m2, m1 of per stuk berekend moeten worden. In gevallen waarin deze normatieve bouwkostenlijst niet voorziet, worden de bouwkosten bepaald op basis van de aanneemsom exclusief omzetbelasting, bedoeld in paragraaf 1, eerste lid, van de Uniforme Administratieve Voorwaarden voor de uitvoering van werken en van technische installatiewerken 2012 (UAV 2012), voor het uit te voeren werk, of voor zover deze ontbreekt een raming van de bouwkosten, exclusief omzetbelasting, bedoeld in het normblad NEN 2631, uitgave 1979, of zoals dit normblad laatstelijk is vervangen of gewijzigd. Indien de Gebruiksoppervlakte van een bedrijfspand groter is dan 1000 m2, worden de bouwkosten berekend per m3 en per m2. De laagste bouwkosten van beiden is maatgevend voor de te berekenen bouwleges

2.1.1.3 **Wabo**: Wet algemene bepalingen omgevingsrecht

2.1.2 In deze titel voorkomende begrippen die in de Wabo zijn omschreven, hebben dezelfde betekenis als bij of krachtens de Wabo bedoeld

2.1.3 In deze titel voorkomende begrippen die niet nader in de Wabo zijn omschreven en die betrekking hebben op activiteiten waarvoor het toetsingskader in een ander wettelijk voorschrift is uitgewerkt, hebben dezelfde betekenis als in dat wettelijk voorschrift bedoeld

Hoofdstuk 2 Vooroverleg/beoordeling principeverzoek

2.2.1 Het tarief bedraagt voor het in behandeling nemen van een aanvraag:

2.2.1.1	tot het houden van vooroverleg in verband met het verkrijgen van een indicatie of een voorgenomen project in het kader van de Wabo vergunbaar is	€	166,15

2.2.2	Het tarief voor een verzoek tot beoordeling van een principeverzoek door het college van burgemeester en wethouders met betrekking tot de vraag of het college, op basis van de beoogde uitwerking van een project of (bouw)plan, bereid is medewerking te verlenen aan herziening (artikel 3.1, eerste lid Wro), wijziging (artikel 3.6, eerste lid, onder a Wro) of uitwerking (artikel 3.6, eerste lid, onder b Wro) van het bestemmingsplan dan wel een aanvraag om een omgevingsvergunning voor een activiteit als bedoeld in artikel 2.1, eerste lid, onder a en/of c, van de Wabo, bedraagt	€	400,00
2.2.3	Het tarief zoals genoemd in onderdeel 2.2.1 kan eenmalig vermeerderd worden met de leges voor welstand als bedoeld in onderdeel 2.3.1.2 en wordt in mindering gebracht bij de behandeling van een aanvraag om omgevingsvergunning. Indien bij het beoordelen van een principeverzoek zoals is beschreven in onderdeel 2.2.2 een (stedenbouwkundig) advies nodig is met betrekking tot de ruimtelijke kwaliteit dan wordt het tarief verhoogd met de werkelijke kosten van dit advies		
2.2.4	Indien een verzoek als bedoeld in onderdeel 2.2.1 is gedaan en deze echter betrekking heeft op een verzoek als bedoeld in onderdeel 2.2.2 dan worden alleen de leges in rekening gebracht als bedoeld in onderdeel 2.2.2		

Hoofdstuk 3 Omgevingsvergunning

2.3	Het tarief bedraagt voor het in behandeling nemen van een aanvraag tot het verlenen van een omgevingsvergunning voor een project: de som van de verschuldigde leges voor de verschillende activiteiten of handelingen waaruit het project geheel of gedeeltelijk bestaat en waarop de aanvraag betrekking heeft en de verschuldigde leges voor de extra toetsen die in verband met de aanvraag moeten worden uitgevoerd, berekend naar de tarieven en overeenkomstig het bepaalde in dit hoofdstuk en hoofdstuk 4 van deze titel. In afwijking van de vorige volzin kan ook per activiteit, handeling of andere grondslag een legesbedrag worden gevorderd		
2.3.1	**Bouwactiviteiten**		
2.3.1.1	Indien de aanvraag om een omgevingsvergunning betrekking heeft op een bouwactiviteit als bedoeld in artikel 2.1, eerste lid, onder a, van de Wabo, bedraagt het tarief **23 promille** van de bouwkosten met een minimum van	€	196,24
2.3.1.2	Indien de bouwactiviteit betrekking heeft op woningbouw en de aanvraag vergezeld gaat van een gecertificeerde Bouwbesluittoets van een bedrijf waaraan een certificaat voor het toetsen van bouwplannen volgens BRL 5019 is uitgereikt, dan wordt op de op grond van onderdeel 2.3.1.1 geheven leges (uitsluitend bouwactiviteit) een korting verleend van		10%

	Welstandstoezicht		
2.3.1.3	Het op basis van onderdeel 2.3.1.1 berekende tarief wordt in verband met welstandstoezicht verhoogd met:		
2.3.1.3.1	voor aanvragen die betrekking hebben op een bouwplan waarvoor een omgevingsvergunning moet worden verleend en toetsing aan welstandscriteria als bedoeld in artikel 12a van de Woningwet moet plaatsvinden: **2,5 promille** van de bouwkosten indien de bouwkosten niet meer bedragen dan € 464.510,00 met een minimum van	€	59,10
2.3.1.3.2	Indien de bouwkosten bedragen:		
	464.510,00 t/m 675.000,00	€	1.442,30
	675.001,00 t/m 1.500.000,00	€	1.713,55
	1.500.001,00 t/m 2.000.000,00	€	1.983,50
	2.000.001,00 t/m 2.500.000,00	€	2.222,85
	2.500.001,00 t/m 3.000.000,00	€	2.433,80
	3.000.001,00 t/m 3.500.000,00	€	2.584,05
	3.500.001,00 t/m 4.000.000,00	€	2.703,65
	4.000.001,00 t/m 4.500.000,00	€	2.824,55
	4.500.001,00 t/m 5.000.000,00	€	2.883,50
	5.000.0001,00 en meer*	€	2.888,25
	*vermeerderd met € 100,00 per € 1.000.000,00		
2.3.1.4	Bij vragen aan de Dorpsbouwmeester voor advies over illegaal opgerichte bouwwerken, worden de tarieven genoemd onder 2.3.1.3.1 of 2.3.1.3.2, vermenigvuldigd met een factor 1,5 met een minimum van	€	88,75
2.3.1.5	Het tarief bij vragen aan de Dorpsbouwmeester voor een stedenbouwkundig advies over een kruimelafwijking of projectbesluit, bedraagt	€	88,75
2.3.1.6	Het tarief bij vragen aan de Dorpsbouwmeester voor een stedenbouwkundig advies over een tijdelijke omgevingsvergunning, bedraagt	€	88,75
2.3.1.7	Het tarief voor het in behandeling nemen van een aanvraag voor reclameadvies bedraagt	€	59,10

2.3.1.8	Voor de berekening van het recht worden de bouwkosten naar boven afgerond tot op hele euro's. Indien het betreft woningbouw van een en hetzelfde type in één complex, voor: complexen 1 t/m 5 gelijke woningen een recht als bedoeld onder 2.3.1.3.1 of 2.3.1.3.2 complexen 6 t/m 10 gelijke woningen een recht over de bouwkosten van 5 woningen; complexen van 11 t/m 20 gelijke woningen een recht over de bouwkosten van 6 woningen; complexen van 21 t/m 30 gelijke woningen een recht over de bouwkosten van 8 woningen; complexen van 31 t/m 40 gelijke woningen een recht over de bouwkosten van 10 woningen; complexen van 41 t/m 50 gelijke woningen een recht over de bouwkosten van 12 woningen; complexen van 51 t/m 60 gelijke woningen een recht over de bouwkosten van 14 woningen; terwijl vervolgens voor ieder complex tot en met 10 gelijke woningen méér het laatstvermeld tarief telkens wordt vermeerderd met het recht over de bouwkosten van 2 woningen. Voor de toepassing van het in deze rubriek bepaalde worden etages galerijwoningen als één bouwblok beschouwd, zodat het tarief wordt berekend over de totale bouwsom van het bouwblok *Achteraf ingediende aanvraag*		
2.3.1.9	Onverminderd het bepaalde in subonderdeel 2.3.1.1 bedraagt het tarief, indien de in dat subonderdeel bedoelde aanvraag wordt ingediend na aanvang of gereedkomen van de bouwactiviteit 200% van de op grond van dat onderdeel verschuldigde leges met een minimum van	€	392,48
2.3.2	**Aanlegactiviteiten** Indien de aanvraag tot het verlenen van een omgevingsvergunning betrekking heeft op een aanlegactiviteit als bedoeld in artikel 2.1, eerste lid, onder b, van de Wabo, bedraagt het tarief, onverminderd het bepaalde in de andere onderdelen van dit hoofdstuk indien tevens sprake is van de in die onderdelen bedoelde activiteiten	€	398,00
2.3.3	**Planologisch strijdig gebruik** Indien de aanvraag om een omgevingsvergunning betrekking heeft op een activiteit als bedoeld in artikel 2.1, eerste lid, onder c, van de Wabo bedraagt het tarief, onverminderd het bepaalde in onderdeel 2.3.1:		
2.3.3.1	indien artikel 2.12, eerste lid, onder a, onder 1º, van de Wabo wordt toegepast (binnenplanse afwijking)	€	342,05
2.3.3.2	indien artikel 2.12, eerste lid, onder a, onder 2º, van de Wabo wordt toegepast (buitenplanse kleine afwijking of tijdelijke afwijking)	€	342,05
2.3.3.3	indien artikel 2.12, eerste lid, onder a, onder 3º, van de Wabo wordt toegepast (buitenplanse afwijking)	€	5.696,70
2.3.3.4	indien artikel 2.12, eerste lid, onder b, van de Wabo wordt toegepast (afwijking van exploitatieplan)	€	285,00

2.3.3.5	indien de aanvraag een project van provinciaal belang betreft, de activiteit in strijd is met de regels die zijn gesteld krachtens artikel 4.1, derde lid, van de Wet ruimtelijke ordening en artikel 2.12, eerste lid, onder c, van de Wabo wordt toegepast (afwijking van provinciale regelgeving)	€	1.367,00
2.3.3.6	indien de aanvraag een project van nationaal belang betreft, de activiteit in strijd is met de regels die zijn gesteld krachtens artikel 4.3, derde lid, van de Wet ruimtelijke ordening en artikel 2.12, eerste lid, onder c, van de Wabo wordt toegepast (afwijking van nationale regelgeving)	€	1.367,00
2.3.3.7	indien artikel 2.12, eerste lid, onder d, van de Wabo wordt toegepast (afwijking van voorbereidingsbesluit)	€	170,40
2.3.4	**In gebruik nemen of gebruiken bouwwerken in relatie tot brandveiligheid**		
2.3.4.1	Indien de aanvraag tot het verlenen van een omgevingsvergunning betrekking heeft op een activiteit als bedoeld in artikel 2.1, eerste lid, onder d, van de Wabo, bedraagt het tarief, onverminderd het bepaalde in de andere onderdelen van dit hoofdstuk indien tevens sprake is van de in die onderdelen bedoelde activiteiten:		
2.3.4.1.1	een vast bedrag van	€	1.115,80
2.3.4.1.2	te vermeerderen met een bedrag per vierkante meter vloeroppervlakte van	€	0,40
2.3.4.2	Indien de aanvraag om een vergunning als bedoeld bij 2.3.4.1.1 betrekking heeft op een vergunning tot wijziging, dan wel uitbreiding van een vergunning bedraagt het legestarief, indien het betreft:		
2.3.4.2.1	uitbreiding van de inrichting, als de uitbreiding tenminste 10% van de oorspronkelijke gebruiksoppervlakte beslaat, het tarief vermeld bij 2.3.4.1.1. en 2.3.4.1.2, met dien verstande dat de toeslag uitsluitend wordt berekend over de oppervlakte van de uitbreiding		
2.3.4.2.2	herindeling, interne verbouwing of gewijzigd gebruik van de gehele inrichting, dan wel een deel van de inrichting, als deze herindeling tenminste 10% van de gebruiksoppervlakte beslaat: 50% van het legestarief vermeld bij 2.3.4.1.1 en 2.3.4.1.2, met dien verstande dat de toeslag uitsluitend wordt berekend over de oppervlakte van de uitbreiding		
2.3.4.3	Het tarief bedraagt voor het in behandeling nemen van een aanvraag tot het wijzigen van de tenaamstelling van een verleende gebruiksvergunning	€	51,30
2.3.4.4	Indien de aanvraag om een omgevingsvergunning betrekking heeft op een activiteit als bedoeld in artikel 2.1, eerste lid, onder d, van de Wabo, betrekking hebbende op een inrichting die niet is bedoeld voor permanent gebruik, bedraagt het tarief:		
2.3.4.4.1	bij een vloeroppervlakte tot 500 m²	€	341,80
2.3.4.4.2	bij een vloeroppervlakte van 500 m² tot 1.500 m²	€	398,65
2.3.4.4.3	bij een vloeroppervlakte van 1.500 m² tot 5.000 m²	€	569,60
2.3.4.4.4	bij een vloeroppervlakte van 5.000 m² en meer	€	569,60
2.3.4.4.5	vermeerderd met een bedrag per vierkante meter vloeroppervlakte boven de 5.000 m² van	€	0,10

2.3.5	**Activiteiten met betrekking tot monumenten of beschermde stads- of dorpsgezichten**		
2.3.5.1	Indien de aanvraag tot het verlenen van een omgevingsvergunning betrekking heeft op een activiteit met betrekking tot een rijks-, provinciaal of gemeentelijk monument als bedoeld in artikel 2.1, eerste lid, onder f, of artikel 2.2, eerste lid, aanhef en onder b, van de Wabo in samenhang met de provinciale erfgoedverordening of artikel 10, tweede lid, van de Erfgoedverordening 2010 Gemeente Wijchen, bedraagt het tarief, onverminderd het bepaalde in de andere onderdelen van dit hoofdstuk indien tevens sprake is van de in die onderdelen bedoelde activiteiten, 10 promille van de bouwkosten met een minimum van	€	117,80
2.3.5.2	Indien de aanvraag tot het verlenen van een omgevingsvergunning betrekking heeft op het slopen van een bouwwerk in een beschermd stads- of dorpsgezicht, bedoeld in artikel 2.1, eerste lid, onder h, of artikel 2.2, eerste lid, aanhef en onder c, van de Wabo in samenhang met de provinciale erfgoedverordening of artikel 10 en 21 van de Erfgoedverordening 2010 Gemeente Wijchen, bedraagt het tarief, onverminderd het bepaalde in de andere onderdelen van dit hoofdstuk indien tevens sprake is van de in die onderdelen bedoelde activiteiten	€	117,80
2.3.6	**Sloopactiviteiten anders dan bij monumenten of in beschermd stads- of dorpsgezicht**		
2.3.6.1	Indien de aanvraag tot het verlenen van een omgevingsvergunning betrekking heeft op het slopen van een bouwwerk in gevallen waarin dat in een bestemmingsplan, beheersverordening of voorbereidingsbesluit is bepaald, bedoeld in artikel 2.1, eerste lid, onder g, van de Wabo, bedraagt het tarief, onverminderd het bepaalde in de andere onderdelen van dit hoofdstuk indien tevens sprake is van de in die onderdelen bedoelde activiteiten	€	170,38
2.3.7	**Asbesthoudende materialen**		
2.3.7.1	Indien bij de aanvraag tot het verkrijgen van een sloopvergunning een sloopveiligheidsplan en/of een asbest-inventarisatierapport ingediend moet worden, wordt het onder 2.3.6.1 genoemde bedrag verhoogd met	€	170,40
2.3.8	**Aanleggen of veranderen weg**		
2.3.8.1	Indien de aanvraag tot het verlenen van een omgevingsvergunning betrekking heeft op het aanleggen van een weg of verandering brengen in de wijze van aanleg van een weg, bedoeld in artikel 2.2, eerste lid, aanhef en onder d, van de Wabo in samenhang met de provinciale wegenverordening of artikel 2:11 van de Algemene plaatselijke verordening, bedraagt het tarief, onverminderd het bepaalde in de andere onderdelen van dit hoofdstuk indien tevens sprake is van de in die onderdelen bedoelde activiteiten	€	170,40

2.3.9	**Uitweg/inrit**		
2.3.9.1	Indien de aanvraag tot het verlenen van een omgevingsvergunning betrekking heeft op het maken, hebben, veranderen of veranderen van het gebruik van een uitweg, bedoeld in artikel 2.2, eerste lid, aanhef en onder e, van de Wabo in samenhang met de provinciale wegenverordening of artikel 2:12 van de Algemene plaatselijke verordening, bedraagt het tarief, onverminderd het bepaalde in de andere onderdelen van dit hoofdstuk indien tevens sprake is van de in die onderdelen bedoelde activiteiten	€	170,40

2.3.10	**Kappen**		
2.3.10.1	Indien de aanvraag tot het verlenen van een omgevingsvergunning betrekking heeft op het vellen of doen vellen van houtopstand, bedoeld in artikel 2.2, eerste lid, aanhef en onder g, van de Wabo in samenhang met de provinciale bomenverordening of artikel 4:11 van de Algemene plaatselijke verordening, bedraagt het tarief, onverminderd het bepaalde in de andere onderdelen van dit hoofdstuk indien tevens sprake is van de in die onderdelen bedoelde activiteiten:		
2.3.10.1.1	voor het kappen van maximaal 10 bomen	€	114,40
2.3.10.1.2	voor het kappen van 11 bomen of meer	€	142,40
2.3.11	**Handelsreclame**		
2.3.11.1	Indien de aanvraag tot het verlenen van een omgevingsvergunning betrekking heeft op handelsreclame met behulp van een opschrift, aankondiging of afbeelding in welke vorm dan ook, die zichtbaar is vanaf een voor het publiek toegankelijke plaats, bedoeld in artikel 2.2, eerste lid, aanhef en onder h en i, van de Wabo in samenhang met een provinciale verordening of artikel 4:15 van de Algemene plaatselijke verordening en indien niet tevens sprake is van een activiteit als bedoeld in onderdeel 2.3.1.1 (bouwactiviteit), bedraagt het tarief, onverminderd het bepaalde in de andere onderdelen van dit hoofdstuk indien tevens sprake is van de in die onderdelen bedoelde activiteiten:		
2.3.11.1.1	indien de activiteit bestaat uit het op of aan een onroerende zaak maken of voeren van die handelsreclame	€	170,40
2.3.11.1.2	indien de activiteit bestaat uit het als eigenaar, beperkt gerechtigde of gebruiker van een onroerende zaak toestaan of gedogen dat die handelsreclame op of aan die onroerende zaak wordt gemaakt of gevoerd	€	170,40
2.3.11.2	Het tarief van artikel 2.3.11.1.1 en 2.3.11.1.2 wordt in verband met welstandstoezicht verhoogd als in artikel 2.3.1.8	€	170,40
2.3.12	**Natura 2000-activiteiten**		
	Indien de aanvraag tot het verlenen van een omgevingsvergunning betrekking heeft op een activiteit als bedoeld in artikel 2.2aa, aanhef en onder a, van het Besluit omgevingsrecht (Natura 2000-activiteit) bedraagt het tarief, onverminderd het bepaalde in de andere onderdelen van dit hoofdstuk indien tevens sprake is van de in die onderdelen bedoelde activiteiten	€	84,05

2.3.13	**Flora- en fauna-activiteiten (bescherming van soorten)**		
	Indien de aanvraag tot het verlenen van een omgevingsvergunning betrekking heeft op een activiteit als bedoeld in artikel 2.2aa, aanhef en onder b, van het Besluit omgevingsrecht (flora- en fauna-activiteit) bedraagt het tarief, onverminderd het bepaalde in de andere onderdelen van dit hoofdstuk indien tevens sprake is van de in die onderdelen bedoelde activiteiten	€	84,05
2.3.14	**Andere activiteiten**		
	Indien de aanvraag tot het verlenen van een omgevingsvergunning betrekking heeft op het verrichten van een andere activiteit of handeling dan in de voorgaande onderdelen van dit hoofdstuk bedoeld en die activiteit of handeling:		
2.3.14.1	behoort tot een bij algemene maatregel van bestuur aangewezen categorie activiteiten die van invloed kunnen zijn op de fysieke leefomgeving, als bedoeld in artikel 2.1, eerste lid, onder i, van de Wabo, bedraagt het tarief, onverminderd het bepaalde in de andere onderdelen van dit hoofdstuk indien tevens sprake is van de in die onderdelen bedoelde activiteiten	€	198,40
2.3.14.2	behoort tot een bij provinciale verordening, gemeentelijke verordening of waterschapsverordening aangewezen categorie activiteiten die van invloed kunnen zijn op de fysieke leefomgeving, als bedoeld in artikel 2.2, tweede lid, van de Wabo, bedraagt het tarief, onverminderd het bepaalde in de andere onderdelen van dit hoofdstuk indien tevens sprake is van de in die onderdelen bedoelde activiteiten:		
2.3.14.2.1	als het een gemeentelijke verordening betreft	€	198,40
2.3.14.2.2	als het een provinciale of waterschapsverordening betreft	€	198,40
2.3.15	**Omgevingsvergunning in twee fasen**		
	Indien de aanvraag tot het verlenen van een omgevingsvergunning op verzoek in twee fasen plaatsvindt, als bedoeld in artikel 2.5, eerste lid, van de Wabo, bedraagt het tarief:		
2.3.15.1	voor het in behandeling nemen van de aanvraag tot het verlenen van een beschikking met betrekking tot de eerste fase: het bedrag dat voortvloeit uit toepassing van de tarieven in dit hoofdstuk voor de activiteiten waarop de aanvraag voor de eerste fase betrekking heeft		
2.3.15.2	voor het in behandeling nemen van de aanvraag tot het verlenen van een beschikking met betrekking tot de tweede fase: het bedrag dat voortvloeit uit toepassing van de tarieven in dit hoofdstuk voor de activiteiten waarop de aanvraag voor de tweede fase betrekking heeft		
2.3.16	**Beoordeling bodemrapport**		
2.3.16.1	Onverminderd het bepaalde in de andere artikelen van dit hoofdstuk bedraagt het tarief, indien krachtens wettelijk voorschrift voor de in dat onderdeel bedoelde aanvraag een bodemrapport wordt beoordeeld op basis waarvan een geschiktheidsverklaring wordt afgegeven, bij een kadastrale oppervlakte van het bouwperceel:		
2.3.16.1.1	tot en met 0,5 ha	€	160,40
2.3.16.1.2	van meer dan 0,5 ha tot en met 1 ha	€	215,30
2.3.16.1.3	van meer dan 1 ha	€	268,00

2.3.16.1.4	onverminderd het bepaalde in de andere artikelen van dit hoofdstuk bedraagt het tarief, indien krachtens wettelijk voorschrift voor de in dat onderdeel bedoelde aanvraag reeds beschikbaar zijnde bodeminformatie wordt beoordeeld op basis waarvan een geschiktheidsverklaring wordt afgegeven van de kwaliteit van de bodem, bij een kadastrale oppervlakte van het bouwperceel:		
2.3.16.1.4.1	tot en met 0,5 ha	€	123,30
2.3.16.1.4.2	van meer dan 0,5 ha tot en met 1 ha	€	177,20
2.3.16.1.4.3	van meer dan 1 ha	€	231,05
2.3.16.1.5	Onverminderd het bepaalde in de andere artikelen van dit hoofdstuk bedraagt het tarief voor het in behandeling nemen van een aanvraag tot het verstrekken van historische informatie over (bedrijfsmatige) activiteiten op locaties bij een kadastrale oppervlakte van het te beoordelen perceel:		
2.3.16.1.5.1	tot en met 0,5 ha	€	160,40
2.3.16.1.5.2	van meer dan 0,5 ha tot en met 1 ha	€	215,30
2.3.16.1.5.3	van meer dan 1 ha	€	268,00
2.3.16.1.6	Het tarief bedraagt voor het in behandeling nemen van een aanvraag voor het verstrekken van informatie voor de aan- of verkoop van objecten, het hanteren van het bodeminformatie systeem en/of bodemkwaliteitskaart, per object	€	28,55
2.3.16.1.7	Het tarief bedraagt voor het in behandeling nemen van een aanvraag voor het verstrekken van bodeminformatie voor de aan- of verkoop van objecten	€	57,10
2.3.16.2	Beoordeling archeologie		
2.3.16.2.1	Voor het in behandeling nemen van een aanvraag voor het verstrekken van schriftelijke adviezen met betrekking tot archeologische waarden en verwachtingen bedraagt het tarief	€	90,90
2.3.16.2.2	Onverminderd het bepaalde in artikel 2.3.16.2.1 en andere artikelen van dit hoofdstuk bedraagt het tarief voor de beoordeling van een archeologisch rapport, als bedoeld in artikel 39, tweede lid, artikel 40, eerste lid en artikel 41 eerste en tweede lid van de Monumentenwet 1988 en artikel 5, tweede lid van de Erfgoedwet:		
2.3.16.2.2.1	de beoordeling van een bureau en/of booronderzoek	€	227,55
2.3.16.2.2.2	de beoordeling van een vervolgonderzoek (waarderend onderzoek en/of definitief archeologisch onderzoek)	€	227,55
2.3.16.2.2.3	de beoordeling van een Programma van Eisen met betrekking tot archeologisch (voor)onderzoek, in overeenstemming met het Protocol opstellen Programma van Eisen, Kwaliteitsnorm Nederlandse Archeologie (KNA)	€	90,90
2.3.16.2.2.4	de beoordeling van een Plan van Aanpak met betrekking tot archeologisch (voor)onderzoek	€	90,90
2.3.16.2.2.5	de beoordeling van andere al beschikbare bodeminformatie, niet zijnde een archeologisch rapport	€	90,90
2.3.16.2.2.6	de beoordeling van een offerte tot het doen van archeologisch (voor)onderzoek	€	90,90
2.3.16.3.1	Toestemming op grond van artikel 2.1 lid 1 onder j en artikel 2.17a Wabo in samenhang met de artikelen 2.7 leden 2 en 3 en 1.13 Wnb (toestemming ziet uitsluitend op verstrekking van ontwikkelruimte van stikstofdepositie op grond van de PAS)	€	879,00

2.3.16.3.2	Toestemming op grond van artikel 2.1 lid 1 onder j en artikel 2.17a Wabo in samenhang met de artikelen 2.7 leden 2 en 3b en 2.8 lid 9 Wnb (toestemming voor het realiseren van projecten of andere handelingen die mogelijk significante effecten voor habitats en soorten kunnen veroorzaken)	€	2.032,70
2.3.16.3.3	Toestemming op grond van artikel 2.1 lid 1 onder j en artikel 2.17a Wabo in samenhang met de artikelen 2.7 leden 2 en 3a en 2.8 lid 1 Wnb (toestemming voor het realiseren van niet stikstof gerelateerde projecten of andere handelingen die mogelijk significante effecten voor habitats en soorten kunnen veroorzaken)	€	4.065,45
2.3.16.3.4	Toestemming op grond van artikel 2.1 lid 1 onder j en artikel 2.17a Wabo in samenhang met de artikelen 2.7 leden 2 en 3a en 2.8 lid 1 en 1.13 Wnb (toestemming voor het realiseren van zowel stikstof als niet stikstof gerelateerde projecten of andere handelingen die mogelijk significante effecten voor habitats en soorten kunnen veroorzaken)	€	5.054,40
2.3.16.3.5	Toestemming op grond van artikel 2.1 lid 1 onder j en artikel 2.17a Wabo in samenhang met de artikelen 2.7 lid 3a en artikel 2.8 lid 4 Wnb (toestemming voor toelaatbare significante negatieve effecten door het ontbreken van alternatieven, de aanwezigheid van dwingende redenen van groot openbaar belang en compensatie (ADC toets))	€	8.076,05
2.3.16.3.6	Toestemming op grond van de Beleidsregels toedeling ontwikkelruimte Programmatische Aanpak Stikstof Gelderland 2015	€	1.648,10
2.3.16.3.7	Toestemming op grond van artikel 2.1 lid 1 onder k en artikel 2.17c Wabo (toestemming voor het opzettelijk verstoren, doden, vangen, plukken etc. van beschermde soorten)	€	1.318,45
2.3.17	**Beoordeling andere milieukundige rapporten**		
2.3.17.1	Het van toepassing zijnde tarief o.g.v. de voorgaande onderdelen van dit hoofdstuk wordt verhoogd indien de aanvraag om een omgevingsvergunning slechts kan worden afgehandeld wanneer:		
2.3.17.1.1	een akoestisch rapport wordt beoordeeld, met	€	262,95
2.3.17.1.2	een rapport luchtkwaliteit wordt beoordeeld, met	€	262,95
2.3.17.1.3	een rapport externe veiligheid wordt beoordeeld, met	€	262,95
2.3.17.2	het in behandeling nemen van een verzoek om ontheffing hogere grenswaarden als bedoeld in de Wet geluidhinder:		
2.3.17.2.1	indien het betreft een ontheffing voor 1-10 woningen, met	€	350,60
2.3.17.2.2	indien het betreft een ontheffing voor 11-20 woningen, met	€	670,30
2.3.17.2.3	indien het betreft een ontheffing voor 21 en meer woningen, met	€	1.319,80
2.3.18	**Advies**		
2.3.18.1	Indien voor een aanvraag of een verzoek als bedoeld in dit hoofdstuk advies van derden wordt ingewonnen, worden de verschuldigde leges verhoogd met aan de aanvrager meegedeelde kosten, blijkend uit een begroting die door het college van burgemeester en wethouders is opgesteld. Indien een begroting als bedoeld in de eerste volzin is uitgebracht, wordt een aanvraag in behandeling genomen op de vijfde werkdag na de dag waarop de begroting aan de aanvrager ter kennis is gebracht, tenzij de aanvraag voor deze vijfde werkdag schriftelijk is ingetrokken. Dit geldt ook als er verplicht advies van de agrarische commissie wordt ingewonnen		

2.3.18.1.1 Ook wanneer de omgevingsvergunning niet wordt verleend, het verzoek niet wordt gehonoreerd of (op aanvraag) wordt ingetrokken, zijn de externe advieskosten verschuldigd

2.3.18.1.2 Onverminderd het bepaalde in de andere onderdelen van dit hoofdstuk bedraagt het tarief, indien een daartoe bij wettelijk voorschrift aangewezen bestuursorgaan of andere instantie advies moet uitbrengen over de aanvraag of het ontwerp van de beschikking op de aanvraag tot het verlenen van een omgevingsvergunning: het bedrag van de voorafgaand aan het in behandeling nemen van de aanvraag tot het verlenen van een omgevingsvergunning aan de aanvrager meegedeelde kosten, blijkend uit een begroting die door het college van burgemeester en wethouders is opgesteld

2.3.18.1.3 Indien een begroting als bedoeld in subonderdeel 2.3.18.1.2 is uitgebracht, wordt een aanvraag in behandeling genomen op de vijfde werkdag na de dag waarop de begroting aan de aanvrager ter kennis is gebracht, tenzij de aanvraag voor deze vijfde werkdag schriftelijk is ingetrokken.

Hoofdstuk 4 Verhoging

2.4.1 Indien de aanvrager kenbaar heeft gemaakt dat hij geen berichten met betrekking tot de aanvraag of vooroverleg langs elektronische weg wil ontvangen dan worden de leges zoals verschuldigd op grond van artikel 2.2.1.1 (vooroverleg) en 2.3.1.1 (aanvraag) verhoogd met 5%
Indien de aanvraag of het vooroverleg via een andere weg dan het OLO (Omgevingsloket online) wordt ingediend dan worden de leges zoals verschuldigd op grond van artikel 2.2.1.1 (vooroverleg) en 2.3.1.1 (aanvraag) verhoogd met 5%

Hoofdstuk 5 Teruggaaf

2.5.1 Als een aanvraag buiten behandeling wordt gelaten, bestaat aanspraak op teruggaaf van een deel van de leges. De teruggaaf bedraagt 50% van de voor het in behandeling nemen van de aanvraag verschuldigde leges uitsluitend als bedoeld in de onderdelen 2.3.1.1, 2.3.1.2, 2.3.3

2.5.2 Als een aanvraag in behandeling is genomen en de activiteit zoals bedoeld in artikel 2.3.3 komt te vervallen, worden er geen leges in rekening gebracht voor deze activiteit

2.5.3 Als een verzoek om vooroverleg in behandeling is genomen en er is geen omgevingsvergunning nodig, worden er geen leges in rekening gebracht, voor het artikel 2.2.1.1

Hoofdstuk 6 Intrekking omgevingsvergunning

2.6 Hiervoor zijn in deze legestabel geen tarieven opgenomen. Er is geen recht op teruggaaf van de leges

Hoofdstuk 7 Wijziging omgevingsvergunning als gevolg van wijziging project

2.7.1	Het tarief bedraagt voor het in behandeling nemen van een aanvraag tot het wijzigen van een omgevingsvergunning als gevolg van een, naar de omstandigheden beoordeeld, geringe wijziging in het project	€	168,20
2.7.2.	Het tarief bedraagt voor het in behandeling nemen van een aanvraag tot het verkrijgen van een beschikking artikel. 2.5, zesde lid Wabo: een bedrag naar het tarief en berekend op de wijze als in 2.3.15 is bepaald en verminderd met de voor de omgevingsbouwvergunning eerste fase berekende leges, met dien verstande dat in elk geval is verschuldigd	€	198,40
2.7.2.1	en dat geen restitutie van de voor de primaire omgevingsvergunning eerste fase betaalde leges plaatsvindt		
2.7.3	Indien geconstateerd wordt dat afgeweken wordt van een verleende omgevingsvergunning en door het indienen van een gewijzigde aanvraag de mogelijkheid bestaat om de afwijking(en) te legaliseren bedraagt het tarief voor het in behandeling nemen van een aanvraag voor het verkrijgen van een wijziging omgevingsvergunning: 200% van de op grond van artikel 2.3.1.1 verschuldigde leges over de meerkosten met een minimum van	€	170,40
2.7.3.1	In geval van minderkosten bedraagt het tarief: Meer-of minderkosten is het verschil tussen bouwkosten van de oorspronkelijke aanvraag ten opzichte van bouwkosten van de gewijzigde aanvraag.	€	170,40

Hoofdstuk 8 Bestemmingswijzigingen zonder activiteiten

2.8.1	Het tarief bedraagt voor het in behandeling nemen van een aanvraag tot het vaststellen van een bestemmingsplan als bedoeld in artikel 3.1, eerste lid, van de Wet ruimtelijke ordening	€	4.557,35
2.8.2	Het tarief bedraagt voor het in behandeling nemen van een aanvraag tot het wijzigen van een bestemmingsplan als bedoeld in artikel 3.6, eerste lid, onder a, van de Wet ruimtelijke ordening	€	1.367,00
2.8.3	Indien bij het beoordelen van een bestemmingsplan als bedoeld in artikel 3.1 eerste lid van de Wet ruimtelijke ordening of een wijzigingsplan zoals bedoeld in artikel 3.6 eerste lid, onder a, van de Wet ruimelijke ordening kosten moeten worden gemaakt zoals is beschreven in de onderdelen 2.3.16, 2.3.17 en 2.3.18 dan wordt het tarief verhoogd met de genoemde bedragen in dit artikel. Indien voor het beoordelen van een bestemmingsplan als bedoeld in artikel 3.1 eerste lid van de Wet ruimtelijke ordening of een wijzigingsplan zoals bedoeld in artikel 3.6 eerste lid, onder a, van de Wet ruimelijke ordening advies van derden wordt ingewonnen, worden de verschuldigde leges verhoogd met aan de aanvrager meegedeelde kosten, blijkend uit een begroting die door het college van burgemeester en wethouders is opgesteld. Indien een begroting als bedoeld in de eerste volzin is uitgebracht, wordt een aanvraag in behandeling genomen op de vijfde werkdag na de dag waarop de begroting aan de aanvrager ter kennis is gebracht, tenzij de aanvraag voor deze vijfde werkdag schriftelijk is ingetrokken		
2.8.4	Ook wanneer het bestemmingsplan of wijzigingsplan niet wordt vastgesteld zijn de externe advieskosten verschuldigd		
2.8.5	Het tarief dat in rekening wordt gebracht voor advies en/of toetsing van een noodzakelijk onderzoek welke onderdeel is van de ruimtelijke onderbouwing van een bestemmingsplan dan wel wijzigingsplan wordt vooraf aan de aanvrager medegedeeld op basis van een begroting van het college van B&W		

Hoofdstuk 9 (Vervallen)

Hoofdstuk 10 In deze titel niet benoemde beschikking

2.10	Het tarief bedraagt voor het in behandeling nemen van een aanvraag tot het nemen van een andere, in deze titel niet benoemde beschikking	€	170,40

Titel 3. Dienstverlening vallend onder Europese diensten-richtlijn en niet vallend onder titel 2

Hoofdstuk 1 Horeca

3.1	Het tarief bedraagt voor het in behandeling nemen van:		
3.1.1	een aanvraag tot het verlenen van een vergunning op grond van artikel 3 van de Alcoholwet voor een:		
3.1.1.1	commerciële inrichting	€	494,40
3.1.1.1	een commerciële inrichting zijnde een slijtersbedrijf	€	264,45
3.1.1.2	paracommerciële inrichting	€	329,60
3.1.2	een aanvraag tot het verlenen van een ontheffing als bedoeld in artikel 35 van de Alcoholwet	€	75,05

3.1.2.1	Indien voornoemde ontheffing wordt aangevraagd in relatie tot een melding kleine evenement dan bedraagt het tarief	€	37,60
3.1.3	Het tarief bedraagt voor het in behandeling nemen van een verzoek tot wijziging (zogenaamde bijschrijving) van de vergunning als bedoeld in artikel 3.1.1	€	75,05
3.1.4	een aanvraag tot het verlenen van een vergunning tot het exploiteren van een openbare inrichting als bedoeld in artikel 2:28 van de Algemene plaatselijke verordening	€	163,30
	Hoofdstuk 2 Organiseren evenementen of markten		
3.2.1	Het tarief bedraagt voor het in behandeling nemen van een aanvraag tot het verlenen van een vergunning voor het organiseren van een evenement (evenementenvergunning), indien het betreft:		
3.2.1.1	Een commercieel festival met een verwacht aantal bezoekers van 5.000 of meer	€	8.673,05
3.2.1.1.1	Een evenement met een verwacht aantal bezoekers van 2.500 of meer	€	740,05
3.2.1.1.2	Indien voor de aanvraag zoals bedoeld in 3.2.2.1.1 meerdere vergunningen/ontheffingen verleend moeten worden, dan bedraagt het tarief voor deze vergunningen/ontheffingen ten hoogste	€	109,60
3.2.1.2	Het tarief bedraagt voor het in behandeling nemen van een aanvraag tot wijzigen van de vergunning:		
3.2.1.2.1	als bedoeld in artikel 3.2.1.1	€	578,50
3.2.1.2.2	als bedoeld in artikel 3.2.1.1.1	€	108,75
3.2.2.1.1	Het tarief bedraagt voor het in behandeling nemen van een aanvraag tot het verkrijgen van een vergunning als bedoeld in artikel 2:25 van de Apv voor evenementen met minder dan 2.500 bezoekers	€	75,05
3.2.2.1.2	Indien voor de aanvraag meerdere vergunningen/ontheffingen verleend moet worden, dan bedraagt het tarief ten hoogste	€	107,90
3.2.2.1.3	Indien een ontheffing op basis van artikel 4:6 (geluid) van de Apv of een ontheffing op basis van artikel 3 en 4 van de Zondagswet wordt aangevraagd in relatie tot een melding kleine evenement dan bedraagt het tarief ten hoogste	€	37,60
3.2.3.1.1	Het tarief bedraagt voor het in behandeling nemen van een aanvraag tot het verkrijgen van een vergunning voor een commerciële standplaats als bedoeld in artikel 5:18 van de Apv	€	75,05
3.2.3.1.2	Voor een niet-commerciële standplaats tijdens de Nijmeegse vierdaagse bedraagt het tarief	€	33,15
3.2.4	Indien voor een aanvraag als bedoeld in dit hoofdstuk advies van derden wordt ingewonnen, worden de verschuldigde leges verhoogd met aan de aanvrager meegedeelde kosten, blijkend uit een begroting die door het college van burgemeester en wethouders is opgesteld. Indien een begroting als bedoeld in de eerste volzin is uitgebracht, wordt een aanvraag in behandeling genomen op de vijfde werkdag na de dag waarop de begroting aan de aanvrager ter kennis is gebracht, tenzij de aanvraag voor deze vijfde werkdag schriftelijk is ingetrokken		
3.2.5	Het tarief bedraagt voor het in behandeling nemen van een aanvraag die minder dan drie weken vóór het tijdstip waarop de aanvrager de vergunning of ontheffing nodig heeft: 200% van de op grond van artikelen 3.2.2.1.1, 3.2.3.1.1 verschuldigde leges		

Hoofdstuk 3 Seksbedrijven

3.3.1	Het tarief bedraagt voor het in behandeling nemen van een aanvraag:		
3.3.1.1	tot het verlenen of verlengen van een vergunning als bedoeld in artikel artikel 3:4 van de Algemene plaatselijke verordening:		
3.3.1.1.1	voor een escortbedrijf	€	412,70
3.3.1.1.2	voor een seksinrichting met niet meer dan één werkruimte	€	885,90
3.3.1.1.3	voor een seksinrichting met meer dan één werkruimte	€	1.061,95
3.3.1.2	tot het wijzigen van een in subonderdeel 3.3.1.1 bedoelde vergunning in verband met een wijziging van:		
3.3.1.2.1	de op de vergunning vermelde of te vermelden beheerder of beheerders	€	176,10
3.3.2	Het tarief bedraagt voor het in behandeling nemen van een aanvraag voor een geschiktheidverklaring als bedoeld in artikel 2.1 van het Besluit nadere regels seksinrichtingen escortbedrijven	€	264,70
	vermeerderd met		
3.3.2.1	tot en met 100 m2	€	73,90
3.3.2.2	van meer dan 100 m2 tot en met 300 m2	€	140,15
3.3.2.3	van meer dan 300 m2 tot en met 600 m2	€	235,40
3.3.2.4	van meer dan 600 m2	€	235,40
3.3.2.5	vermeerderd per 100 m2 boven de 600 m2	€	26,85

Hoofdstuk 4 (Vervallen)

Hoofdstuk 5 (Vervallen)

Hoofdstuk 6 Winkeltijdenwet

3.6	Het tarief bedraagt voor het in behandeling nemen van een aanvraag:		
3.6.1	tot het verlenen van een ontheffing in het kader van de Winkeltijdenwet	€	75,05

Hoofdstuk 7 In deze titel niet benoemde vergunning, ontheffing of andere beschikking

3.7	Het tarief bedraagt voor het in behandeling nemen van een aanvraag tot het verlenen van een andere, in deze titel niet benoemde vergunning of ontheffing of tot het nemen van een andere beschikking	€	75,05

Hoofdstuk 8 Kinderopvang

3.8	Het tarief voor het in behandeling nemen van een aanvraag		
3.8.1	Het tarief bedraagt voor het in behandeling nemen van een aanvraag tot het in exploitatie nemen van een kindercentrum of gastouderbureau, als bedoeld in artikel 1.45, eerste lid van de Wet kinderopvang	€	1.083,00
3.8.2	Het tarief bedraagt voor het in behandeling nemen van een aanvraag tot het in exploitatie nemen van een gastouderopvang, als bedoeld in artikel 1.45, tweede lid van de Wet kinderopvang	€	568,00

3.8.3	Het tarief bedraagt voor het in behandeling nemen van een aanvraag tot het in exploitatie nemen van een gastouderopvang, als bedoeld in artikel 1.45, tweede lid van de Wet kinderopvang, als gevolg van verhuizing	€	465,00

Hoofdstuk 9 Vergunning verblijfsrecreatie

3.9	Het tarief voor het in behandeling nemen van een aanvraag tot het verkrijgen van een vergunning, als bedoeld in artikel 2:40b van de Algemene plaatselijke verordening bedraagt	€	163,30

Hoofdstuk 10 Diversen

3.10.1	Het tarief bedraagt voor het in behandeling nemen van een aanvraag tot het verkrijgen van een vergunning van het in artikel 2:29 van de Apv bepaalde sluitingsuur dan wel in afwijking daarvan op basis van artikel 2:30 van de Apv		
3.10.1.1	voor één uur of minder	€	37,60
3.10.1.2	voor meer dan een uur	€	75,05
3.10.2	Het tarief bedraagt voor het in behandeling nemen van een aanvraag om als inzamelaar te worden aangewezen als bedoeld in artikel 2 van de geldende afvalstoffenverordening	€	75,05

Behorende bij raadsbesluit van 16 december 2021,
de griffier,

Titel	Omschrijving	Tarief 2021	Tarief 2022

Titel 1. Algemene dienstverlening

Hoofdstuk 1 Burgerlijke stand

1.1.1	Het tarief bedraagt voor de voltrekking van een huwelijk of registratie van een partnerschap in het gemeentehuis van Wijchen op:				
1.1.1.1	Maandag tot en met vrijdag tussen 8.30 uur en 17.00 uur	€	455,30	€	462,60
1.1.1.2	in de avonduren en op zaterdag	€	569,00	€	578,10
1.1.1.3	op een zon- of feestdag	€	682,95	€	693,90
1.1.1.4	Voor het omzetten van een geregistreerd partnerschap in een huwelijk, dan wel een huwelijk in een geregistreerd partnerschap indien daarbij gebruik gemaakt wordt van de trouwzaal in het gemeentehuis gelden dezelfde tarieven als onder 1.1.1.1 t/m 1.1.1.3.				
1.1.2	Het tarief bedraagt voor het omzetten van een geregistreerd partnerschap in een huwelijk, dan wel een huwelijk in een geregistreerd partnerschap indien daarbij geen gebruik gemaakt wordt van de trouwzaal in het gemeentehuis van Wijchen	€	56,75	€	57,65
1.1.3	Het tarief, tijdens kantooruren, bedraagt voor de voltrekking van een huwelijk of registratie van een partnerschap in een bijzonder huis ingevolge artikel 64, Boek 1, van het Burgerlijk Wetboek	€	455,30	€	462,60
1.1.4	Het tarief bedraagt voor het omzetten van een geregistreerd partnerschap in een huwelijk in een bijzonder huis ingevolge artikel 64, Boek 1, van het Burgerlijk Wetboek	€	455,30	€	462,60
1.1.5	Het tarief bedraagt voor voltrekking van een huwelijk/partnerregistratie op een andere locatie dan het gemeentehuis van Wijchen of een bijzonder huis als bedoeld in 1.1.3	€	586,10	€	595,50
1.1.6	Het tarief bedraagt voor voltrekking van een huwelijk/partnerregistratie op een andere locatie dan het gemeentehuis van Wijchen of een bijzonder huis als bedoeld in 1.1.3 op een zon- of feestdag	€	739,70	€	751,55
1.1.7	Indien voor de voltrekking van een huwelijk of de registratie van een partnerschap benoeming plaatsvindt van een ambtenaar van de burgerlijke stand naar eigen keuze tot buitengewoon ambtenaar van de burgerlijke stand voor één dag vindt er een toeslag op bovengenoemde tarieven plaats van	€	113,85	€	115,65
1.1.8	Indien voor de voltrekking van een huwelijk of de registratie van een partnerschap benoeming plaatsvindt van een persoon naar eigen keuze tot buitengewoon ambtenaar van de burgerlijke stand voor één dag vindt er een toeslag op bovengenoemde tarieven plaats van	€	256,10	€	260,20
1.1.9	Het tarief bedraagt voor het verstrekken van:				
1.1.9.1	een trouwboekje of partnerschapboekje	€	19,25	€	19,55
1.1.9.2	een trouwboekje of partnerschapboekje met lederen omslag	€	29,50	€	29,95
1.1.10.1	Voor de afgifte op aanvraag van een trouwboekje/ partnerschapboekje in kalligrafisch handschrift wordt het tarief verhoogd met	€	12,45	€	13,00
1.1.10.2	Het tarief bedraagt voor het in behandeling nemen van een geboorte-inschrijving in kalligrafisch handschrift in het trouwboekje	€	9,20	€	10,00
1.1.10.3	Het tarief bedraagt voor het van gemeentewege beschikbaar stellen van getuigen, per getuige	€	14,85	€	15,10
1.1.11	Voor het in behandeling nemen van een aanvraag tot het verstrekken van een stuk als bedoeld in artikel 2 van de Wet rechten burgerlijke stand geldt het tarief zoals dat is opgenomen in het Legesbesluit akten burgerlijke stand				

Hoofdstuk 2 Reisdocumenten en Nederlandse identiteitskaart

1.2	Het tarief bedraagt voor het verrichten van handelingen ten behoeve van een aanvraag:				
1.2.1	van een nationaal paspoort:				
1.2.1.1	voor een persoon die op het moment van de aanvraag 18 jaar of ouder is	€	74,75	€	75,82
1.2.1.2	voor een persoon die op het moment van de aanvraag de leeftijd van 18 jaar nog niet heeft bereikt	€	56,55	€	57,34
1.2.2	van een nationaal paspoort, een groter aantal bladzijden bevattende dan een nationaal paspoort als bedoeld in subonderdeel 1.2.1 (zakenpaspoort):				
1.2.2.1	voor een persoon die op het moment van de aanvraag 18 jaar of ouder is	€	74,75	€	75,82
1.2.2.2	voor een persoon die op het moment van de aanvraag de leeftijd van 18 jaar nog niet heeft bereikt	€	56,55	€	57,34
1.2.3	van een reisdocument ten behoeve van een persoon die op grond van de Wet betreffende de positie van Molukkers als Nederlander wordt behandeld (faciliteitenpaspoort):				
1.2.3.1	voor een persoon die op het moment van de aanvraag 18 jaar of ouder is	€	74,75	€	75,82
1.2.3.2	voor een persoon die op het moment van de aanvraag de leeftijd van 18 jaar nog niet heeft bereikt	€	56,55	€	57,34
1.2.4	van een reisdocument voor vluchtelingen of een reisdocument voor vreemdelingen	€	56,55	€	57,34
1.2.5	van een Nederlandse identiteitskaart:				
1.2.5.1	voor een persoon die op het moment van de aanvraag 18 jaar of ouder is	€	67,55	€	68,53
1.2.5.2	voor een persoon die op het moment van de aanvraag de leeftijd van 18 jaar nog niet heeft bereikt	€	36,45	€	36,98
1.2.6	voor de versnelde uitreiking van een in de onderdelen 1.2.1 tot en met 1.2.5 genoemd document, zijnde een toeslag op de in die onderdelen genoemde bedragen	€	50,90	€	51,62

	Hoofdstuk 3 Rijbewijzen				
1.3.1	Het tarief bedraagt voor het in behandeling nemen van een aanvraag tot het afgeven, vernieuwen of omwisselen van een rijbewijs	€	41,00	€	41,60
1.3.2	Het tarief genoemd in onderdeel 1.3.1 wordt:				
1.3.2.1	bij een spoedlevering vermeerderd met	€	34,10	€	34,10
	Hoofdstuk 4 Verstrekkingen uit de basisregistratie personen				
1.4.1	Voor de toepassing van dit hoofdstuk, met uitzondering van de onderdelen 1.4.3 en 1.4.4, wordt onder één verstrekking verstaan één of meer gegevens omtrent één persoon waarvoor de basisregistratie personen moet worden geraadpleegd				
1.4.2	Het tarief bedraagt voor het in behandeling nemen van een aanvraag:				
1.4.2.1	tot het verstrekken van gegevens, per verstrekking	€	11,00	€	11,20
1.4.2.2	tot het afsluiten van een abonnement op het verstrekken van gegevens gedurende de periode van één jaar:				
1.4.2.2.1	voor 100 verstrekkingen	€	312,80	€	317,80
1.4.2.2.2	voor 500 verstrekkingen	€	1.455,85	€	1.479,15
1.4.2.2.3	voor 1.000 verstrekkingen	€	1.728,45	€	1.756,10
1.4.2.2.4	voor 5.000 verstrekkingen	€	5.427,70	€	5.514,55
1.4.3	Het tarief bedraagt voor het in behandeling nemen van een aanvraag:				
1.4.3.1	tot het verstrekken van gegevens: per verstrekking	€	142,30	€	144,60
1.4.3.2	Verhoogd met een bedrag per 1.000 inlichtingen van	€	2,15	€	2,20
1.4.4	Het tarief bedraagt voor het op verzoek doornemen van de basisregistratie personen, voor ieder daaraan besteed kwartier	€	11,30	€	11,50
1.4.5	Een abonnement voor het doen van verstrekkingen als bedoeld in deze rubriek heeft een geldigheidsduur van één jaar. Het wordt geacht te zijn ingegaan op de dag, waarop het verschuldigde recht is voldaan, tenzij een andere datum is overeengekomen. Het wordt gesteld op naam en is geheel noch gedeeltelijk voor overdracht vatbaar. Gehele of gedeeltelijke terugbetaling van een niet of niet ten volle gebruikt abonnement vindt niet plaats.				
	Hoofdstuk 5 (Vervallen)				
	Hoofdstuk 6 (Vervallen)				
	Hoofdstuk 7 Bestuursstukken				
1.7.1	Het tarief bedraagt voor het in behandeling nemen van een aanvraag tot het verstrekken van:				
1.7.1.1	een afschrift van de programmabegroting	€	24,00	€	24,40
1.7.1.2	een afschrift van de jaarrekening	€	17,60	€	17,90
	Hoofdstuk 8 Vastgoedinformatie				
1.8.1	Het tarief bedraagt voor het in behandeling nemen van een aanvraag tot het verstrekken van:				
1.8.1.1	informatie uit de Basisregistartie Kadaster via Kadaster Online, per perceel	€	3,80	€	3,85
1.8.1.2	informatie uit de Basisregistratie Kadaster via Kadaster Online, over publiek rechtelijke beperkingen, voor ieder daaraan besteed kwartier of een gedeelte daarvan	€	17,10	€	17,40
1.8.1.3	een digitaal kaartbestand van een enkel kadastraal perceel of huisnummer inclusief gegevens in een straal van maximaal 50m om dit perceel/huisnummer	€	28,40	€	28,85
1.8.1.4	een digitaal luchtfotobestand (voor zover de gemeente beschikt over de auteursrechten), per hectare	€	2,65	€	2,70
1.8.2.1	Een afdruk van een kaart met luchtfoto op A3-formaat	€	5,65	€	5,75
1.8.2.2	Een afdruk van een kaart met luchtfoto op A2-formaat	€	14,35	€	14,60

1.8.2.3	Een afdruk van een kaart met luchtfoto op A1-formaat	€	28,40	€	28,85
	Hoofdstuk 9 Overige publiekszaken				
1.9	Het tarief bedraagt voor het in behandeling nemen van een aanvraag:				
1.9.1	tot het verstrekken van een verklaring omtrent het gedrag	€	41,35	€	41,35
1.9.2	tot het legaliseren van een handtekening	€	5,05	€	5,15
	Hoofdstuk 10 Gemeentearchief				
1.10	Het tarief bedraagt voor het op verzoek doen van naspeuringen in de in het gemeentearchief berustende stukken, voor ieder daaraan besteed kwartier	€	17,10	€	17,40
	Hoofdstuk 11 Huisvestingswet 2014				
1.11	Het tarief bedraagt voor het in behandeling nemen van een aanvraag tot het verkrijgen van een noodurgentieverklaring als bedoeld in artikel 10 b, lid 3 van de Huisvestingsverordening Wijchen 2020	€	56,80	€	57,70
	Hoofdstuk 12 Leegstandwet				
1.12	Het tarief bedraagt voor het in behandeling nemen van een aanvraag:				
1.12.1	tot het verlenen van een vergunning tot tijdelijke verhuur van leegstaande woonruimte als bedoeld in artikel 15, eerste lid, van de Leegstandwet	€	137,00	€	190,75
	Hoofdstuk 13 (Vervallen)				
	Hoofdstuk 14 (Vervallen)				
	Hoofdstuk 15 (Vervallen)				
	Hoofdstuk 16 Kansspelen				
1.16.1	Het tarief bedraagt voor het in behandeling nemen van een aanvraag tot het verlenen van een aanwezigheidsvergunning als bedoeld in artikel 30b van de Wet op de kansspelen:				
1.16.1.1	voor een periode van twaalf maanden voor één kansspelautomaat	€	56,50	€	57,40
1.16.1.2	voor een periode van twaalf maanden voor twee speelautomaten	€	79,00	€	80,25
1.16.1.3	Voor één speelautomaat voor onbepaalde tijd	€	226,50	€	230,10
1.16.1.4	Voor twee speelautomaten voor onbepaalde tijd	€	317,00	€	322,05
1.16.2	Het tarief bedraagt voor het in behandeling nemen van een aanvraag tot het verlenen van een vergunning als bedoeld in artikel 3 van de Wet op de kansspelen (loterijvergunning)	€	62,35	€	63,35
	Hoofdstuk 17 Telecommunicatie				
	Oude systematiek:				
1.17.1	Het tarief bedraagt voor het in behandeling nemen van een melding in verband met het verkrijgen van instemming omtrent plaats, tijdstip en wijze van uitvoering van werkzaamheden als bedoeld in artikel 5.4, eerste lid, van de Telecommunicatiewet en artikel 5, eerste lid van de Algemene Verordening Ondergrondse Infrastructuur (AVOI), per locatie voor een ononderbroken tracé	€	495,00		
1.17.1.1	Het in 1.17.1 genoemde bedrag wordt verhoogd met coördinatiekosten: per meter (m1) te leggen kabels en leidingen	€	2,00		
1.17.1.2	indien met betrekking tot een melding overleg moet plaatsvinden tussen gemeente, andere beheerders van openbare grond en de aanbieder van het netwerk, verhoogd met, per kwartier of gedeelte daarvan	€	20,00		

1.17.2	Het tarief bedraagt voor het in behandeling nemen van een melding inzake werkzaamheden met betrekking tot de aanleg, instandhouding of opruiming van kabels en/of leidingen met een gezamenlijke tracélengte van minder dan 25m1, inclusief het verstrekken van goedkeuring omtrent plaats, tijdstip en wijze van uitvoering van die werkzaamheden	€	152,50		
1.17.3	Indien bij een illegale opbreking de dader getraceerd moet worden	€	330,00		
1.17.4	Onvolledige/inaccurate/vervallen/voor niets komen en/of te late meldingen	€	81,00		
1.17.5	Opbreking zonder melding (opbreekmelding) als bedoeld in de avoi/handboek kabels en leidingen van de gemeente Wijchen	€	167,50		
1.17.6	Opbreking zonder vergunning of instemmingsbesluit als bedoeld In de avoi/handboek kabels en leidingen van de gemeente Wijchen	€	548,00		
1.17.7	Onterechte melding van een calamiteit die niet in overeenstemming is met het bepaalde als bedoeld in de avoi/handboek kabels en leidingen van de gemeente Wijchen	€	248,50		
1.17.8	Niet werken volgens de voorwaarden zoals vergunning, Instemmingsbesluit, avoi/handboek kabels en leidingen van de gemeente Wijchen	€	203,00		
1.17.9	Tweede, derde etc. controle per keer inclusief reistijd	€	81,00		
1.17.10	De in 1.17.1 t/m 1.17.9 genoemde tarieven worden niet in rekening gebracht als de aanvraag betrekking heeft op de aanleg van meer dan 10.000 meter strekkende sleuflengte buiten de bebouwde komgrenzen van de gemeente Wijchen. Dan wordt een bedrag in rekening gebracht als opgenomen in een ter zake opgestelde en door het college van burgemeester en wethouders goedgekeurde projectbegroting.				
	Nieuwe systematiek				
1.17.1	Leges voor een melding van werkzaamheden van niet ingrijpende aard, als bedoeld in de Algemene Verordening Kabels en leidingen, voor tracés tot 25 strekkende meter			€	296,40
1.17.2.1	Leges instemmingsbesluit/vergunning voor het kruisen van wegen en watergangen en tracés van 25 - 500 meter			€	668,17
1.17.2.2	Leges instemmingsbesluit/vergunning 500 - 1000 meter			€	1.074,58
1.17.2.3	Leges instemmingsbesluit/vergunning > 1000 meter			€	1.534,33
1.17.3	Leges voor een melding van werkzaamheden van niet ingrijpende aard, als bedoeld in de Algemene Verordening Kabels en leidingen, voor het maken van handboringen, per boring			€	13,83
1.17.4	Leges instemming/vergunningaanvraag van één netbeheerder voor het plaatsen van een transformator-, schakel-, verdeel- en onderstations, distributie- en/of mutatiepunten, ondersteuningswerken en beschermingswerken met een afmeting groter dan 0,60 x 0,30 x 0,80 m (lxbxh)			€	581,67
1.17.5	Toeslag voor een noodzakelijk (regulier) overleg tussen aanvrager/ gemeente, waterschap/ provincie/ andere rijksoverheden/ netbeheerder(s) en andere belanghebbende voor het verstrekken van een instemming of vergunning zal het in 1.17.1 tot en met 1.17.4 genoemde tarief per overleg worden verhoogd met een bedrag van			€	223,75
1.17.6	Toeslag voor een onderzoek met betrekking tot de status van een kabel en/of leiding, indien geen directe herkomst hiervan kan worden herleid of worden opgevraagd			€	447,50
1.17.7	Toeslag voor een onderzoek voor het achterhalen van de betrokken partij(en) van een illegale opbreking			€	664,00
1.17.8	Toeslag voor werkzaamhden met betrekking tot het herhaaldelijk melden van onvolledige/inaccurate/vervallen/ voor niets komen en/of te late melding. Per handeling/keer			€	115,50
1.17.9	Toeslag voor een opbreking zonder melding (opbreek melding), als bedoeld in de Algemene Verordening Kabels en leidingen			€	434,25

1.17.10	Toeslag voor een opbreking zonder vergunning of instemmingsbesluit, als bedoeld in de Algemene Verordening Kabels en leidingen			€	539,50
1.17.11	Toeslag voor onterechte melding van een calamiteit die niet in overeenstemming is met het bepaalde in de Algemene Verordening Kabels en Leidingen			€	326,00
1.17.12	Toeslag voor het niet werken volgens de voorwaarden gesteld in een vergunning, instemmingsbesluit, Algemene Verordening Kabels en Leidingen en het Handboek kabels en leidingen			€	569,00
1.17.13	Toeslag voor extra controle (2e, 3e etc.) op de aangevraagde melding en/of instemming/vergunning. De toeslag is inclusief reistijd en per controle			€	115,50
1.17.14	De in 1.17.1 t/m 1.17.13 genoemde tarieven worden niet in rekening gebracht als de aanvraag betrekking heeft op de aanleg van meer dan 10.000 meter strekkende sleuflengte buiten de bebouwde komgrenzen van de gemeente Wijchen. Dan wordt een bedrag in rekening gebracht als opgenomen in een ter zake opgestelde en door het college van burgemeester en wethouders goedgekeurde projectbegroting				
	Hoofdstuk 18 Verkeer en vervoer				
1.18	Het tarief bedraagt voor het in behandeling nemen van een aanvraag:				
1.18.1	tot het verlenen van een ontheffing als bedoeld in artikel 87 van het Reglement verkeersregels en verkeerstekens 1990	€	34,80	€	35,35
1.18.2	tot het verlenen van een ontheffing als bedoeld in artikel 9.1 van de Regeling voertuigen	€	34,80	€	35,35
1.18.3	tot het verstrekken van een gehandicaptenparkeerkaart als bedoeld in artikel 49 van het Besluit administratieve bepalingen inzake het wegverkeer (BABW)	€	33,65	€	34,20
1.18.3.1	Het tarief bedraagt voor de afgifte van een duplicaat van een gehandicaptenparkeerkaart als bedoeld in artikel 49 van het Besluit administratieve bepalingen inzake het wegverkeer	€	16,80	€	17,10
1.18.3.2	Indien voor de afgifte van een gehandicaptenparkeerkaart of aanleg van een individuele gehandicaptenparkeerplaats een medisch onderzoek nodig is en de aanvrager komt zonder bericht van verhindering niet op de gemaakte afspraak bij de medisch adviseur dan wordt een no show tarief in rekening gebracht van	€	144,55	€	146,85
1.18.3.3	Indien de aanvrager alsnog een geldige reden heeft voor het wegblijven op een afspraak bij de medische adviseur dan wordt een no-show tarief niet in rekening gebracht				
1.18.4	Het tarief bedraagt voor het in behandeling nemen van een aanvraag tot het verkrijgen van een ontheffing ingevolge artikel 87 van het Reglement verkeersregels en verkeerstekens 1990 van het verbod het voetgangersgebied te berijden ten behoeve van de bereikbaarheid van het afgesloten gedeelte van het centrum van Wijchen:				
1.18.4.1	voor een vaste ontheffing (5 jaar) voor bewoners	€	100,85	€	102,45
1.18.4.2	voor een vaste ontheffing (3 jaar) voor bedrijven	€	134,55	€	136,70
1.18.4.3	voor een vaste ontheffing voor een jaar voor één taxi	€	134,55	€	136,70
1.18.4.4	voor een vaste ontheffing voor een jaar voor een taxibedrijf met meer dan 2 taxi's	€	269,15	€	273,45
1.18.4.5	voor een ontheffing op maat voor bedrijven	€	134,55	€	136,70
1.18.4.6	voor een tijdelijke ontheffing	€	33,65	€	34,20
1.18.4.7	voor een wijziging van het kenteken of een andere ondergeschikte wijziging van de ontheffing	€	33,65	€	34,20
1.18.4.8	voor een wijziging van meer dan 2 kentekens of een andere ondergeschikte wijziging van de ontheffing bij meer dan 2 wijzigingen	€	67,35	€	68,40
1.18.4.9	Bewoners woonachtig voor 2012 een vaste ontheffing voor onbepaalde tijd	€	126,60	€	128,65

	Hoofdstuk 19 Diversen				
1.19	Het tarief bedraagt voor het in behandeling nemen van een aanvraag tot het verstrekken van:				
1.19.1	kopie van kaarten, tekeningen, lichtdrukken (A1 en A2 formaat), al dan niet behorend bij de in het onderdeel 1.19.3 genoemde stukken, voor zover daarvoor niet elders in deze tabel of in een andere wettelijke regeling een tarief is opgenomen	€	11,30	€	11,50
1.19.2	voor iedere 2e en volgende kopie op A1 en A2 formaat per kopie	€	8,50	€	8,65
1.19.2.1	A0 formaat per kopie	€	14,35	€	14,60
1.19.2.2	A3 formaat per kopie	€	0,30	€	0,30
1.19.2.3	A4 formaat per kopie	€	0,30	€	0,30
1.19.3	Het tarief bedraagt voor het in behandeling nemen van een verzoek tot het verstrekken van een beschikking op een aanvraag, met uitzondering van kaarten, tekeningen en lichtdrukken, voor zover daarvoor niet elders in deze tabel of in een andere wettelijke regeling een tarief is opgenomen	€	5,20	€	5,30
1.19.4	Voor het verzenden van alle in dit hoofdstuk genoemde stukken worden de leges vermeerderd met	€	1,00	€	1,00
1.19.5	Voor het faxen van alle in deze tarieventabel genoemde stukken worden de leges, per bladzijde op A4-formaat, vermeerderd met	€	1,00	€	1,00
1.19.6	Stukken of uittreksels, welke op aanvraag van de aanvrager moeten worden opgemaakt, voor zover daarvoor niet elders in deze tabel of in een andere wettelijke regeling een tarief is opgenomen, meer dan 30 kopieën of scans betreft, voor ieder daaraan besteed kwartier of gedeelte daarvan vermeerderd met de kosten per kopie/ scan zoals bedoeld in artikel 1.19.1 tot en met 1.19.2.3 en artikel 1.19.8	€	11,30	€	11,50
1.19.7	Indien een reeds bestaande digitale tekening, kaart en andere stukken, per elektronisch verkeer wordt verstuurd, dan zijn de tarieven zoals bedoeld in Hoofdstuk 19, eveneens van toepassing				
1.19.8	indien een kopie zoals bedoeld in Hoofdstuk 19 in kleur wordt gemaakt worden de tarieven onder artikel 1.19.1 tot en met 1.19.2.3 verhoogd met	€	0,80	€	0,80

Titel 2. Dienstverlening vallend onder fysieke leefomgeving/ omgevingsvergunning

Hoofdstuk 1 Begripsomschrijvingen

2.1.1 Voor de toepassing van deze titel wordt verstaan onder:

2.1.1.1 **aanlegkosten**:
de aannemingssom exclusief omzetbelasting, bedoeld in paragraaf 1, eerste lid, van de Uniforme administratieve voorwaarden voor de uitvoering van werken en van technische installatiewerken 2012 (UAV 2012), voor het uit te voeren werk, of voor zover deze ontbreekt, een raming van de aanlegkosten, de omzetbelasting niet inbegrepen. Indien de werken of werkzaamheden geheel of gedeeltelijk door zelfwerkzaamheid geschieden wordt in deze titel onder aanlegkosten verstaan: de prijs die aan een derde in het economisch verkeer zou moeten worden betaald voor de werken of werkzaamheden waarop de aanvraag betrekking heeft

2.1.1.2 **bouwkosten:**
de kosten, zoals die aan de hand van het boekwerk 'Basisbedragen Gebouwen 2021' worden vastgesteld. Ook indien het bouwen geheel of gedeeltelijk door zelfwerkzaamheid geschiedt worden de kosten aan de hand van voornoemde bijlage I vastgesteld. Bij de berekening van bouwkosten worden de kosten per m3 berekend tenzij in het boekwerk 'Basisbedragen Gebouwen 2021' in bijlage C staat aangegeven dat de kosten per m2, m1 of per stuk berekend moeten worden. In gevallen waarin deze normatieve bouwkostenlijst niet voorziet, worden de bouwkosten bepaald op basis van de aanneemsom exclusief omzetbelasting, bedoeld in paragraaf 1, eerste lid, van de Uniforme Administratieve Voorwaarden voor de uitvoering van werken en van technische installatiewerken 2012 (UAV 2012), voor het uit te voeren werk, of voor zover deze ontbreekt een raming van de bouwkosten, exclusief omzetbelasting, bedoeld in het normblad NEN 2631, uitgave 1979, of zoals dit normblad laatstelijk is vervangen of gewijzigd. Indien de Gebruiksoppervlakte van een bedrijfspand groter is dan 1000 m2, worden de bouwkosten berekend per m3 en per m2. De laagste bouwkosten van beiden is maatgevend voor de te berekenen bouwleges

2.1.1.3 **Wabo**: Wet algemene bepalingen omgevingsrecht

2.1.2 In deze titel voorkomende begrippen die in de Wabo zijn omschreven, hebben dezelfde betekenis als bij of krachtens de Wabo bedoeld

2.1.3 In deze titel voorkomende begrippen die niet nader in de Wabo zijn omschreven en die betrekking hebben op activiteiten waarvoor het toetsingskader in een ander wettelijk voorschrift is uitgewerkt, hebben dezelfde betekenis als in dat wettelijk voorschrift bedoeld

Hoofdstuk 2 Vooroverleg/beoordeling principeverzoek

2.2.1 Het tarief bedraagt voor het in behandeling nemen van een aanvraag:

2.2.1.1	tot het houden van vooroverleg in verband met het verkrijgen van een indicatie of een voorgenomen project in het kader van de Wabo vergunbaar is	€	163,55	€	166,15
2.2.2	Het tarief voor een verzoek tot beoordeling van een principeverzoek door het college van burgemeester en wethouders met betrekking tot de vraag of het college, op basis van de beoogde uitwerking van een project of (bouw)plan, bereid is medewerking te verlenen aan herziening (artikel 3.1, eerste lid Wro), wijziging (artikel 3.6, eerste lid, onder a Wro) of uitwerking (artikel 3.6, eerste lid, onder b Wro) van het bestemmingsplan dan wel een aanvraag om een omgevingsvergunning voor een activiteit als bedoeld in artikel 2.1, eerste lid, onder a en/of c, van de Wabo, bedraagt	€	168,25	€	400,00

2.2.3	Het tarief zoals genoemd in onderdeel 2.2.1 kan eenmalig vermeerderd worden met de leges voor welstand als bedoeld in onderdeel 2.3.1.2 en wordt in mindering gebracht bij de behandeling van een aanvraag om omgevingsvergunning. Indien bij het beoordelen van een principeverzoek zoals is beschreven in onderdeel 2.2.2 een (stedenbouwkundig) advies nodig is met betrekking tot de ruimtelijke kwaliteit dan wordt het tarief verhoogd met de werkelijke kosten van dit advies		
2.2.4	Indien een verzoek als bedoeld in onderdeel 2.2.1 is gedaan en deze echter betrekking heeft op een verzoek als bedoeld in onderdeel 2.2.2 dan worden alleen de leges in rekening gebracht als bedoeld in onderdeel 2.2.2		
	Hoofdstuk 3 Omgevingsvergunning		
2.3	Het tarief bedraagt voor het in behandeling nemen van een aanvraag tot het verlenen van een omgevingsvergunning voor een project: de som van de verschuldigde leges voor de verschillende activiteiten of handelingen waaruit het project geheel of gedeeltelijk bestaat en waarop de aanvraag betrekking heeft en de verschuldigde leges voor de extra toetsen die in verband met de aanvraag moeten worden uitgevoerd, berekend naar de tarieven en overeenkomstig het bepaalde in dit hoofdstuk en hoofdstuk 4 van deze titel. In afwijking van de vorige volzin kan ook per activiteit, handeling of andere grondslag een legesbedrag worden gevorderd		
2.3.1	**Bouwactiviteiten**		
2.3.1.1	Indien de aanvraag om een omgevingsvergunning betrekking heeft op een bouwactiviteit als bedoeld in artikel 2.1, eerste lid, onder a, van de Wabo, bedraagt het tarief **23 promille** van de bouwkosten met een minimum van	€ 193,15	€ 196,24
2.3.1.2	Indien de bouwactiviteit betrekking heeft op woningbouw en de aanvraag vergezeld gaat van een gecertificeerde Bouwbesluittoets van een bedrijf waaraan een certificaat voor het toetsen van bouwplannen volgens BRL 5019 is uitgereikt, dan wordt op de op grond van onderdeel 2.3.1.1 geheven leges (uitsluitend bouwactiviteit) een korting verleend van	10%	10%

	Welstandstoezicht				
2.3.1.3	Het op basis van onderdeel 2.3.1.1 berekende tarief wordt in verband met welstandstoezicht verhoogd met:				
2.3.1.3.1	voor aanvragen die betrekking hebben op een bouwplan waarvoor een omgevingsvergunning moet worden verleend en toetsing aan welstandscriteria als bedoeld in artikel 12a van de Woningwet moet plaatsvinden: **2,5 promille** van de bouwkosten indien de bouwkosten niet meer bedragen dan € 464.510,00 met een minimum van	€	58,15	€	59,10
2.3.1.3.2	Indien de bouwkosten bedragen:				
	464.510,00 t/m 675.000,00	€	1.419,60	€	1.442,30
	675.001,00 t/m 1.500.000,00	€	1.686,55	€	1.713,55
	1.500.001,00 t/m 2.000.000,00	€	1.952,25	€	1.983,50
	2.000.001,00 t/m 2.500.000,00	€	2.187,85	€	2.222,85
	2.500.001,00 t/m 3.000.000,00	€	2.395,45	€	2.433,80
	3.000.001,00 t/m 3.500.000,00	€	2.543,35	€	2.584,05
	3.500.001,00 t/m 4.000.000,00	€	2.661,05	€	2.703,65
	4.000.001,00 t/m 4.500.000,00	€	2.780,05	€	2.824,55
	4.500.001,00 t/m 5.000.000,00	€	2.838,10	€	2.883,50
	5.000.0001,00 en meer*	€	2.842,75	€	2.888,25
	*vermeerderd met € 100,00 per € 1.000.000,00				
2.3.1.4	Bij vragen aan de Dorpsbouwmeester voor advies over illegaal opgerichte bouwwerken, worden de tarieven genoemd onder 2.3.1.3.1 of 2.3.1.3.2, vermenigvuldigd met een factor 1,5 met een minimum van	€	87,35	€	88,75
2.3.1.5	Het tarief bij vragen aan de Dorpsbouwmeester voor een stedenbouwkundig advies over een kruimelafwijking of projectbesluit, bedraagt	€	87,35	€	88,75
2.3.1.6	Het tarief bij vragen aan de Dorpsbouwmeester voor een stedenbouwkundig advies over een tijdelijke omgevingsvergunning, bedraagt	€	87,35	€	88,75
2.3.1.7	Het tarief voor het in behandeling nemen van een aanvraag voor reclameadvies bedraagt	€	58,15	€	59,10
2.3.1.8	Voor de berekening van het recht worden de bouwkosten naar boven afgerond tot op hele euro's. Indien het betreft woningbouw van een en hetzelfde type in één complex, voor: complexen 1 t/m 5 gelijke woningen een recht als bedoeld onder 2.3.1.3.1 of 2.3.1.3.2 complexen 6 t/m 10 gelijke woningen een recht over de bouwkosten van 5 woningen; complexen van 11 t/m 20 gelijke woningen een recht over de bouwkosten van 6 woningen; complexen van 21 t/m 30 gelijke woningen een recht over de bouwkosten van 8 woningen; complexen van 31 t/m 40 gelijke woningen een recht over de bouwkosten van 10 woningen; complexen van 41 t/m 50 gelijke woningen een recht over de bouwkosten van 12 woningen; complexen van 51 t/m 60 gelijke woningen een recht over de bouwkosten van 14 woningen; terwijl vervolgens voor ieder complex tot en met 10 gelijke woningen méér het laatstvermeld tarief telkens wordt vermeerderd met het recht over de bouwkosten van 2 woningen. Voor de toepassing van het in deze rubriek bepaalde worden etages galerijwoningen als één bouwblok beschouwd, zodat het tarief wordt berekend over de totale bouwsom van het bouwblok				

	Achteraf ingediende aanvraag				
2.3.1.9	Onverminderd het bepaalde in subonderdeel 2.3.1.1 bedraagt het tarief, indien de in dat subonderdeel bedoelde aanvraag wordt ingediend na aanvang of gereedkomen van de bouwactiviteit 200% van de op grond van dat onderdeel verschuldigde leges met een minimum van	€	386,30	€	392,48
2.3.2	**Aanlegactiviteiten**				
	Indien de aanvraag tot het verlenen van een omgevingsvergunning betrekking heeft op een aanlegactiviteit als bedoeld in artikel 2.1, eerste lid, onder b, van de Wabo, bedraagt het tarief, onverminderd het bepaalde in de andere onderdelen van dit hoofdstuk indien tevens sprake is van de in die onderdelen bedoelde activiteiten	€	391,75	€	398,00
2.3.3	**Planologisch strijdig gebruik**				
	Indien de aanvraag om een omgevingsvergunning betrekking heeft op een activiteit als bedoeld in artikel 2.1, eerste lid, onder c, van de Wabo bedraagt het tarief, onverminderd het bepaalde in onderdeel 2.3.1:				
2.3.3.1	indien artikel 2.12, eerste lid, onder a, onder 1º, van de Wabo wordt toegepast (binnenplanse afwijking)	€	336,65	€	342,05
2.3.3.2	indien artikel 2.12, eerste lid, onder a, onder 2º, van de Wabo wordt toegepast (buitenplanse kleine afwijking of tijdelijke afwijking)	€	336,65	€	342,05
2.3.3.3	indien artikel 2.12, eerste lid, onder a, onder 3º, van de Wabo wordt toegepast (buitenplanse afwijking)	€	5.607,00	€	5.696,70
2.3.3.4	indien artikel 2.12, eerste lid, onder b, van de Wabo wordt toegepast (afwijking van exploitatieplan)	€	280,50	€	285,00
2.3.3.5	indien de aanvraag een project van provinciaal belang betreft, de activiteit in strijd is met de regels die zijn gesteld krachtens artikel 4.1, derde lid, van de Wet ruimtelijke ordening en artikel 2.12, eerste lid, onder c, van de Wabo wordt toegepast (afwijking van provinciale regelgeving)	€	1.345,45	€	1.367,00
2.3.3.6	indien de aanvraag een project van nationaal belang betreft, de activiteit in strijd is met de regels die zijn gesteld krachtens artikel 4.3, derde lid, van de Wet ruimtelijke ordening en artikel 2.12, eerste lid, onder c, van de Wabo wordt toegepast (afwijking van nationale regelgeving)	€	1.345,45	€	1.367,00
2.3.3.7	indien artikel 2.12, eerste lid, onder d, van de Wabo wordt toegepast (afwijking van voorbereidingsbesluit)	€	167,70	€	170,40
2.3.4	**In gebruik nemen of gebruiken bouwwerken in relatie tot brandveiligheid**				
2.3.4.1	Indien de aanvraag tot het verlenen van een omgevingsvergunning betrekking heeft op een activiteit als bedoeld in artikel 2.1, eerste lid, onder d, van de Wabo, bedraagt het tarief, onverminderd het bepaalde in de andere onderdelen van dit hoofdstuk indien tevens sprake is van de in die onderdelen bedoelde activiteiten:				
2.3.4.1.1	een vast bedrag van	€	1.098,25	€	1.115,80
2.3.4.1.2	te vermeerderen met een bedrag per vierkante meter vloeroppervlakte van	€	0,40	€	0,40
2.3.4.2	Indien de aanvraag om een vergunning als bedoeld bij 2.3.4.1.1 betrekking heeft op een vergunning tot wijziging, dan wel uitbreiding van een vergunning bedraagt het legestarief, indien het betreft:				
2.3.4.2.1	uitbreiding van de inrichting, als de uitbreiding tenminste 10% van de oorspronkelijke gebruiksoppervlakte beslaat, het tarief vermeld bij 2.3.4.1.1. en 2.3.4.1.2, met dien verstande dat de toeslag uitsluitend wordt berekend over de oppervlakte van de uitbreiding				

2.3.4.2.2	herindeling, interne verbouwing of gewijzigd gebruik van de gehele inrichting, dan wel een deel van de inrichting, als deze herindeling tenminste 10% van de gebruiksoppervlakte beslaat: 50% van het legestarief vermeld bij 2.3.4.1.1 en 2.3.4.1.2, met dien verstande dat de toeslag uitsluitend wordt berekend over de oppervlakte van de uitbreiding				
2.3.4.3	Het tarief bedraagt voor het in behandeling nemen van een aanvraag tot het wijzigen van de tenaamstelling van een verleende gebruiksvergunning	€	50,50	€	51,30
2.3.4.4	Indien de aanvraag om een omgevingsvergunning betrekking heeft op een activiteit als bedoeld in artikel 2.1, eerste lid, onder d, van de Wabo, betrekking hebbende op een inrichting die niet is bedoeld voor permanent gebruik, bedraagt het tarief:				
2.3.4.4.1	bij een vloeroppervlakte tot 500 m²	€	336,40	€	341,80
2.3.4.4.2	bij een vloeroppervlakte van 500 m² tot 1.500 m²	€	392,35	€	398,65
2.3.4.4.3	bij een vloeroppervlakte van 1.500 m² tot 5.000 m²	€	560,65	€	569,60
2.3.4.4.4	bij een vloeroppervlakte van 5.000 m² en meer	€	560,65	€	569,60
2.3.4.4.5	vermeerderd met een bedrag per vierkante meter vloeroppervlakte boven de 5.000 m² van	€	0,10	€	0,10
2.3.5	**Activiteiten met betrekking tot monumenten of beschermde stads- of dorpsgezichten**				
2.3.5.1	Indien de aanvraag tot het verlenen van een omgevingsvergunning betrekking heeft op een activiteit met betrekking tot een rijks-, provinciaal of gemeentelijk monument als bedoeld in artikel 2.1, eerste lid, onder f, of artikel 2.2, eerste lid, aanhef en onder b, van de Wabo in samenhang met de provinciale erfgoedverordening of artikel 10, tweede lid, van de Erfgoedverordening 2010 Gemeente Wijchen, bedraagt het tarief, onverminderd het bepaalde in de andere onderdelen van dit hoofdstuk indien tevens sprake is van de in die onderdelen bedoelde activiteiten, 10 promille van de bouwkosten met een minimum van	€	115,95	€	117,80
2.3.5.2	Indien de aanvraag tot het verlenen van een omgevingsvergunning betrekking heeft op het slopen van een bouwwerk in een beschermd stads- of dorpsgezicht, bedoeld in artikel 2.1, eerste lid, onder h, of artikel 2.2, eerste lid, aanhef en onder c, van de Wabo in samenhang met de provinciale erfgoedverordening of artikel 10 en 21 van de Erfgoedverordening 2010 Gemeente Wijchen, bedraagt het tarief, onverminderd het bepaalde in de andere onderdelen van dit hoofdstuk indien tevens sprake is van de in die onderdelen bedoelde activiteiten	€	115,95	€	117,80
2.3.6	**Sloopactiviteiten anders dan bij monumenten of in beschermd stads- of dorpsgezicht**				
2.3.6.1	Indien de aanvraag tot het verlenen van een omgevingsvergunning betrekking heeft op het slopen van een bouwwerk in gevallen waarin dat in een bestemmingsplan, beheersverordening of voorbereidingsbesluit is bepaald, bedoeld in artikel 2.1, eerste lid, onder g, van de Wabo, bedraagt het tarief, onverminderd het bepaalde in de andere onderdelen van dit hoofdstuk indien tevens sprake is van de in die onderdelen bedoelde activiteiten	€	167,70	€	170,40
2.3.7	**Asbesthoudende materialen**				
2.3.7.1	Indien bij de aanvraag tot het verkrijgen van een sloopvergunning een sloopveiligheidsplan en/of een asbest-inventarisatierapport ingediend moet worden, wordt het onder 2.3.6.1 genoemde bedrag verhoogd met	€	167,70	€	170,40

2.3.8	**Aanleggen of veranderen weg**				
2.3.8.1	Indien de aanvraag tot het verlenen van een omgevingsvergunning betrekking heeft op het aanleggen van een weg of verandering brengen in de wijze van aanleg van een weg, bedoeld in artikel 2.2, eerste lid, aanhef en onder d, van de Wabo in samenhang met de provinciale wegenverordening of artikel 2:11 van de Algemene plaatselijke verordening, bedraagt het tarief, onverminderd het bepaalde in de andere onderdelen van dit hoofdstuk indien tevens sprake is van de in die onderdelen bedoelde activiteiten	€	167,70	€	170,40
2.3.9	**Uitweg/inrit**				
2.3.9.1	Indien de aanvraag tot het verlenen van een omgevingsvergunning betrekking heeft op het maken, hebben, veranderen of veranderen van het gebruik van een uitweg, bedoeld in artikel 2.2, eerste lid, aanhef en onder e, van de Wabo in samenhang met de provinciale wegenverordening of artikel 2:12 van de Algemene plaatselijke verordening, bedraagt het tarief, onverminderd het bepaalde in de andere onderdelen van dit hoofdstuk indien tevens sprake is van de in die onderdelen bedoelde activiteiten	€	167,70	€	170,40

2.3.10	**Kappen**				
2.3.10.1	Indien de aanvraag tot het verlenen van een omgevingsvergunning betrekking heeft op het vellen of doen vellen van houtopstand, bedoeld in artikel 2.2, eerste lid, aanhef en onder g, van de Wabo in samenhang met de provinciale bomenverordening of artikel 4:11 van de Algemene plaatselijke verordening, bedraagt het tarief, onverminderd het bepaalde in de andere onderdelen van dit hoofdstuk indien tevens sprake is van de in die onderdelen bedoelde activiteiten:				
2.3.10.1.1	voor het kappen van maximaal 10 bomen	€	112,60	€	114,40
2.3.10.1.2	voor het kappen van 11 bomen of meer	€	140,15	€	142,40
2.3.11	**Handelsreclame**				
2.3.11.1	Indien de aanvraag tot het verlenen van een omgevingsvergunning betrekking heeft op handelsreclame met behulp van een opschrift, aankondiging of afbeelding in welke vorm dan ook, die zichtbaar is vanaf een voor het publiek toegankelijke plaats, bedoeld in artikel 2.2, eerste lid, aanhef en onder h en i, van de Wabo in samenhang met een provinciale verordening of artikel 4:15 van de Algemene plaatselijke verordening en indien niet tevens sprake is van een activiteit als bedoeld in onderdeel 2.3.1.1 (bouwactiviteit), bedraagt het tarief, onverminderd het bepaalde in de andere onderdelen van dit hoofdstuk indien tevens sprake is van de in die onderdelen bedoelde activiteiten:				
2.3.11.1.1	indien de activiteit bestaat uit het op of aan een onroerende zaak maken of voeren van die handelsreclame	€	167,70	€	170,40
2.3.11.1.2	indien de activiteit bestaat uit het als eigenaar, beperkt gerechtigde of gebruiker van een onroerende zaak toestaan of gedogen dat die handelsreclame op of aan die onroerende zaak wordt gemaakt of gevoerd	€	167,70	€	170,40
2.3.11.2	Het tarief van artikel 2.3.11.1.1 en 2.3.11.1.2 wordt in verband met welstandstoezicht verhoogd als in artikel 2.3.1.8	€	167,70	€	170,40
2.3.12	**Natura 2000-activiteiten**				
	Indien de aanvraag tot het verlenen van een omgevingsvergunning betrekking heeft op een activiteit als bedoeld in artikel 2.2aa, aanhef en onder a, van het Besluit omgevingsrecht (Natura 2000-activiteit) bedraagt het tarief, onverminderd het bepaalde in de andere onderdelen van dit hoofdstuk indien tevens sprake is van de in die onderdelen bedoelde activiteiten	€	82,75	€	84,05

2.3.13	**Flora- en fauna-activiteiten (bescherming van soorten)**				
	Indien de aanvraag tot het verlenen van een omgevingsvergunning betrekking heeft op een activiteit als bedoeld in artikel 2.2aa, aanhef en onder b, van het Besluit omgevingsrecht (flora- en fauna-activiteit) bedraagt het tarief, onverminderd het bepaalde in de andere onderdelen van dit hoofdstuk indien tevens sprake is van de in die onderdelen bedoelde activiteiten	€	82,75	€	84,05
2.3.14	**Andere activiteiten**				
	Indien de aanvraag tot het verlenen van een omgevingsvergunning betrekking heeft op het verrichten van een andere activiteit of handeling dan in de voorgaande onderdelen van dit hoofdstuk bedoeld en die activiteit of handeling:				
2.3.14.1	behoort tot een bij algemene maatregel van bestuur aangewezen categorie activiteiten die van invloed kunnen zijn op de fysieke leefomgeving, als bedoeld in artikel 2.1, eerste lid, onder i, van de Wabo, bedraagt het tarief, onverminderd het bepaalde in de andere onderdelen van dit hoofdstuk indien tevens sprake is van de in die onderdelen bedoelde activiteiten	€	195,30	€	198,40
2.3.14.2	behoort tot een bij provinciale verordening, gemeentelijke verordening of waterschapsverordening aangewezen categorie activiteiten die van invloed kunnen zijn op de fysieke leefomgeving, als bedoeld in artikel 2.2, tweede lid, van de Wabo, bedraagt het tarief, onverminderd het bepaalde in de andere onderdelen van dit hoofdstuk indien tevens sprake is van de in die onderdelen bedoelde activiteiten:				
2.3.14.2.1	als het een gemeentelijke verordening betreft	€	195,30	€	198,40
2.3.14.2.2	als het een provinciale of waterschapsverordening betreft	€	195,30	€	198,40
2.3.15	**Omgevingsvergunning in twee fasen**				
	Indien de aanvraag tot het verlenen van een omgevingsvergunning op verzoek in twee fasen plaatsvindt, als bedoeld in artikel 2.5, eerste lid, van de Wabo, bedraagt het tarief:				
2.3.15.1	voor het in behandeling nemen van de aanvraag tot het verlenen van een beschikking met betrekking tot de eerste fase: het bedrag dat voortvloeit uit toepassing van de tarieven in dit hoofdstuk voor de activiteiten waarop de aanvraag voor de eerste fase betrekking heeft				
2.3.15.2	voor het in behandeling nemen van de aanvraag tot het verlenen van een beschikking met betrekking tot de tweede fase: het bedrag dat voortvloeit uit toepassing van de tarieven in dit hoofdstuk voor de activiteiten waarop de aanvraag voor de tweede fase betrekking heeft				
2.3.16	**Beoordeling bodemrapport**				
2.3.16.1	Onverminderd het bepaalde in de andere artikelen van dit hoofdstuk bedraagt het tarief, indien krachtens wettelijk voorschrift voor de in dat onderdeel bedoelde aanvraag een bodemrapport wordt beoordeeld op basis waarvan een geschiktheidsverklaring wordt afgegeven, bij een kadastrale oppervlakte van het bouwperceel:				
2.3.16.1.1	tot en met 0,5 ha	€	157,85	€	160,40
2.3.16.1.2	van meer dan 0,5 ha tot en met 1 ha	€	211,90	€	215,30
2.3.16.1.3	van meer dan 1 ha	€	263,80	€	268,00
2.3.16.1.4	onverminderd het bepaalde in de andere artikelen van dit hoofdstuk bedraagt het tarief, indien krachtens wettelijk voorschrift voor de in dat onderdeel bedoelde aanvraag reeds beschikbaar zijnde bodeminformatie wordt beoordeeld op basis waarvan een geschiktheidsverklaring wordt afgegeven van de kwaliteit van de bodem, bij een kadastrale oppervlakte van het bouwperceel:				
2.3.16.1.4.1	tot en met 0,5 ha	€	121,35	€	123,30
2.3.16.1.4.2	van meer dan 0,5 ha tot en met 1 ha	€	174,40	€	177,20

2.3.16.1.4.3	van meer dan 1 ha	€	227,40	€	231,05
2.3.16.1.5	Onverminderd het bepaalde in de andere artikelen van dit hoofdstuk bedraagt het tarief voor het in behandeling nemen van een aanvraag tot het verstrekken van historische informatie over (bedrijfsmatige) activiteiten op locaties bij een kadastrale oppervlakte van het te beoordelen perceel:				
2.3.16.1.5.1	tot en met 0,5 ha	€	157,85	€	160,40
2.3.16.1.5.2	van meer dan 0,5 ha tot en met 1 ha	€	211,90	€	215,30
2.3.16.1.5.3	van meer dan 1 ha	€	263,80	€	268,00
2.3.16.1.6	Het tarief bedraagt voor het in behandeling nemen van een aanvraag voor het verstrekken van informatie voor de aan- of verkoop van objecten, het hanteren van het bodeminformatie systeem en/of bodemkwaliteitskaart, per object	€	28,10	€	28,55
2.3.16.1.7	Het tarief bedraagt voor het in behandeling nemen van een aanvraag voor het verstrekken van bodeminformatie voor de aan- of verkoop van objecten	€	56,20	€	57,10
2.3.16.2	**Beoordeling archeologie**				
2.3.16.2.1	Voor het in behandeling nemen van een aanvraag voor het verstrekken van schriftelijke adviezen met betrekking tot archeologische waarden en verwachtingen bedraagt het tarief	€	89,45	€	90,90
2.3.16.2.2	Onverminderd het bepaalde in artikel 2.3.16.2.1 en andere artikelen van dit hoofdstuk bedraagt het tarief voor de beoordeling van een archeologisch rapport, als bedoeld in artikel 39, tweede lid, artikel 40, eerste lid en artikel 41 eerste en tweede lid van de Monumentenwet 1988 en artikel 5, tweede lid van de Erfgoedwet:				
2.3.16.2.2.1	de beoordeling van een bureau en/of booronderzoek	€	223,95	€	227,55
2.3.16.2.2.2	de beoordeling van een vervolgonderzoek (waarderend onderzoek en/of definitief archeologisch onderzoek)	€	223,95	€	227,55
2.3.16.2.2.3	de beoordeling van een Programma van Eisen met betrekking tot archeologisch (voor)onderzoek, in overeenstemming met het Protocol opstellen Programma van Eisen, Kwaliteitsnorm Nederlandse Archeologie (KNA)	€	89,45	€	90,90
2.3.16.2.2.4	de beoordeling van een Plan van Aanpak met betrekking tot archeologisch (voor)onderzoek	€	89,45	€	90,90
2.3.16.2.2.5	de beoordeling van andere al beschikbare bodeminformatie, niet zijnde een archeologisch rapport	€	89,45	€	90,90
2.3.16.2.2.6	de beoordeling van een offerte tot het doen van archeologisch (voor)onderzoek	€	89,45	€	90,90
2.3.16.3.1	Toestemming op grond van artikel 2.1 lid 1 onder j en artikel 2.17a Wabo in samenhang met de artikelen 2.7 leden 2 en 3 en 1.13 Wnb (toestemming ziet uitsluitend op verstrekking van ontwikkelruimte van stikstofdepositie op grond van de PAS)	€	865,15	€	879,00
2.3.16.3.2	Toestemming op grond van artikel 2.1 lid 1 onder j en artikel 2.17a Wabo in samenhang met de artikelen 2.7 leden 2 en 3b en 2.8 lid 9 Wnb (toestemming voor het realiseren van projecten of andere handelingen die mogelijk significante effecten voor habitats en soorten kunnen veroorzaken)	€	2.000,70	€	2.032,70
2.3.16.3.3	Toestemming op grond van artikel 2.1 lid 1 onder j en artikel 2.17a Wabo in samenhang met de artikelen 2.7 leden 2 en 3a en 2.8 lid 1 Wnb (toestemming voor het realiseren van niet stikstof gerelateerde projecten of andere handelingen die mogelijk significante effecten voor habitats en soorten kunnen veroorzaken)	€	4.001,45	€	4.065,45
2.3.16.3.4	Toestemming op grond van artikel 2.1 lid 1 onder j en artikel 2.17a Wabo in samenhang met de artikelen 2.7 leden 2 en 3a en 2.8 lid 1 en 1.13 Wnb (toestemming voor het realiseren van zowel stikstof als niet stikstof gerelateerde projecten of andere handelingen die mogelijk significante effecten voor habitats en soorten kunnen veroorzaken)	€	4.974,80	€	5.054,40

2.3.16.3.5	Toestemming op grond van artikel 2.1 lid 1 onder j en artikel 2.17a Wabo in samenhang met de artikelen 2.7 lid 3a en artikel 2.8 lid 4 Wnb (toestemming voor toelaatbare significante negatieve effecten door het ontbreken van alternatieven, de aanwezigheid van dwingende redenen van groot openbaar belang en compensatie (ADC toets))	€	7.948,85	€	8.076,05
2.3.16.3.6	Toestemming op grond van de Beleidsregels toedeling ontwikkelruimte Programmatische Aanpak Stikstof Gelderland 2015	€	1.622,15	€	1.648,10
2.3.16.3.7	Toestemming op grond van artikel 2.1 lid 1 onder k en artikel 2.17c Wabo (toestemming voor het opzettelijk verstoren, doden, vangen, plukken etc. van beschermde soorten)	€	1.297,70	€	1.318,45
2.3.17	**Beoordeling andere milieukundige rapporten**				
2.3.17.1	Het van toepassing zijnde tarief o.g.v. de voorgaande onderdelen van dit hoofdstuk wordt verhoogd indien de aanvraag om een omgevingsvergunning slechts kan worden afgehandeld wanneer:				
2.3.17.1.1	een akoestisch rapport wordt beoordeeld, met	€	258,80	€	262,95
2.3.17.1.2	een rapport luchtkwaliteit wordt beoordeeld, met	€	258,80	€	262,95
2.3.17.1.3	een rapport externe veiligheid wordt beoordeeld, met	€	258,80	€	262,95
2.3.17.2	het in behandeling nemen van een verzoek om ontheffing hogere grenswaarden als bedoeld in de Wet geluidhinder:				
2.3.17.2.1	indien het betreft een ontheffing voor 1-10 woningen, met	€	345,10	€	350,60
2.3.17.2.2	indien het betreft een ontheffing voor 11-20 woningen, met	€	659,75	€	670,30
2.3.17.2.3	indien het betreft een ontheffing voor 21 en meer woningen, met	€	1.299,00	€	1.319,80
2.3.18	**Advies**				
2.3.18.1	Indien voor een aanvraag of een verzoek als bedoeld in dit hoofdstuk advies van derden wordt ingewonnen, worden de verschuldigde leges verhoogd met aan de aanvrager meegedeelde kosten, blijkend uit een begroting die door het college van burgemeester en wethouders is opgesteld. Indien een begroting als bedoeld in de eerste volzin is uitgebracht, wordt een aanvraag in behandeling genomen op de vijfde werkdag na de dag waarop de begroting aan de aanvrager ter kennis is gebracht, tenzij de aanvraag voor deze vijfde werkdag schriftelijk is ingetrokken. Dit geldt ook als er verplicht advies van de agrarische commissie wordt ingewonnen				
2.3.18.1.1	Ook wanneer de omgevingsvergunning niet wordt verleend, het verzoek niet wordt gehonoreerd of (op aanvraag) wordt ingetrokken, zijn de externe advieskosten verschuldigd				
2.3.18.1.2	Onverminderd het bepaalde in de andere onderdelen van dit hoofdstuk bedraagt het tarief, indien een daartoe bij wettelijk voorschrift aangewezen bestuursorgaan of andere instantie advies moet uitbrengen over de aanvraag of het ontwerp van de beschikking op de aanvraag tot het verlenen van een omgevingsvergunning: het bedrag van de voorafgaand aan het in behandeling nemen van de aanvraag tot het verlenen van een omgevingsvergunning aan de aanvrager meegedeelde kosten, blijkend uit een begroting die door het college van burgemeester en wethouders is opgesteld				
2.3.18.1.3	Indien een begroting als bedoeld in subonderdeel 2.3.18.1.2 is uitgebracht, wordt een aanvraag in behandeling genomen op de vijfde werkdag na de dag waarop de begroting aan de aanvrager ter kennis is gebracht, tenzij de aanvraag voor deze vijfde werkdag schriftelijk is ingetrokken.				

Hoofdstuk 4 Verhoging

2.4.1	Indien de aanvrager kenbaar heeft gemaakt dat hij geen berichten met betrekking tot de aanvraag of vooroverleg langs elektronische weg wil ontvangen dan worden de leges zoals verschuldigd op grond van artikel 2.2.1.1 (vooroverleg) en 2.3.1.1 (aanvraag) verhoogd met 5% Indien de aanvraag of het vooroverleg via een andere weg dan het OLO (Omgevingsloket online) wordt ingediend dan worden de leges zoals verschuldigd op grond van artikel 2.2.1.1 (vooroverleg) en 2.3.1.1 (aanvraag) verhoogd met 5%				

Hoofdstuk 5 Teruggaaf

2.5.1	Als een aanvraag buiten behandeling wordt gelaten, bestaat aanspraak op teruggaaf van een deel van de leges. De teruggaaf bedraagt 50% van de voor het in behandeling nemen van de aanvraag verschuldigde leges uitsluitend als bedoeld in de onderdelen 2.3.1.1, 2.3.1.2, 2.3.3				
2.5.2	Als een aanvraag in behandeling is genomen en de activiteit zoals bedoeld in artikel 2.3.3 komt te vervallen, worden er geen leges in rekening gebracht voor deze activiteit				
2.5.3	Als een verzoek om vooroverleg in behandeling is genomen en er is geen omgevingsvergunning nodig, worden er geen leges in rekening gebracht, voor het artikel 2.2.1.1				

Hoofdstuk 6 Intrekking omgevingsvergunning

2.6	Hiervoor zijn in deze legestabel geen tarieven opgenomen. Er is geen recht op teruggaaf van de leges				

Hoofdstuk 7 Wijziging omgevingsvergunning als gevolg van wijziging project

2.7.1	Het tarief bedraagt voor het in behandeling nemen van een aanvraag tot het wijzigen van een omgevingsvergunning als gevolg van een, naar de omstandigheden beoordeeld, geringe wijziging in het project	€	165,55	€	168,20
2.7.2.	Het tarief bedraagt voor het in behandeling nemen van een aanvraag tot het verkrijgen van een beschikking artikel. 2.5, zesde lid Wabo: een bedrag naar het tarief en berekend op de wijze als in 2.3.15 is bepaald en verminderd met de voor de omgevingsbouwvergunning eerste fase berekende leges, met dien verstande dat in elk geval is verschuldigd	€	195,30	€	198,40
2.7.2.1	en dat geen restitutie van de voor de primaire omgevingsvergunning eerste fase betaalde leges plaatsvindt				
2.7.3	Indien geconstateerd wordt dat afgeweken wordt van een verleende omgevingsvergunning en door het indienen van een gewijzigde aanvraag de mogelijkheid bestaat om de afwijking(en) te legaliseren bedraagt het tarief voor het in behandeling nemen van een aanvraag voor het verkrijgen van een wijziging omgevingsvergunning: 200% van de op grond van artikel 2.3.1.1 verschuldigde leges over de meerkosten met een minimum van	€	167,70	€	170,40
2.7.3.1	In geval van minderkosten bedraagt het tarief: Meer-of minderkosten is het verschil tussen bouwkosten van de oorspronkelijke aanvraag ten opzichte van bouwkosten van de gewijzigde aanvraag.	€	167,70	€	170,40

	Hoofdstuk 8 Bestemmingswijzigingen zonder activiteiten				
2.8.1	Het tarief bedraagt voor het in behandeling nemen van een aanvraag tot het vaststellen van een bestemmingsplan als bedoeld in artikel 3.1, eerste lid, van de Wet ruimtelijke ordening	€	4.485,60	€	4.557,35
2.8.2	Het tarief bedraagt voor het in behandeling nemen van een aanvraag tot het wijzigen van een bestemmingsplan als bedoeld in artikel 3.6, eerste lid, onder a, van de Wet ruimtelijke ordening	€	1.345,45	€	1.367,00
2.8.3	Indien bij het beoordelen van een bestemmingsplan als bedoeld in artikel 3.1 eerste lid van de Wet ruimtelijke ordening of een wijzigingsplan zoals bedoeld in artikel 3.6 eerste lid, onder a, van de Wet ruimelijke ordening kosten moeten worden gemaakt zoals is beschreven in de onderdelen 2.3.16, 2.3.17 en 2.3.18 dan wordt het tarief verhoogd met de genoemde bedragen in dit artikel. Indien voor het beoordelen van een bestemmingsplan als bedoeld in artikel 3.1 eerste lid van de Wet ruimtelijke ordening of een wijzigingsplan zoals bedoeld in artikel 3.6 eerste lid, onder a, van de Wet ruimelijke ordening advies van derden wordt ingewonnen, worden de verschuldigde leges verhoogd met aan de aanvrager meegedeelde kosten, blijkend uit een begroting die door het college van burgemeester en wethouders is opgesteld. Indien een begroting als bedoeld in de eerste volzin is uitgebracht, wordt een aanvraag in behandeling genomen op de vijfde werkdag na de dag waarop de begroting aan de aanvrager ter kennis is gebracht, tenzij de aanvraag voor deze vijfde werkdag schriftelijk is ingetrokken				
2.8.4	Ook wanneer het bestemmingsplan of wijzigingsplan niet wordt vastgesteld zijn de externe advieskosten verschuldigd				
2.8.5	Het tarief dat in rekening wordt gebracht voor advies en/of toetsing van een noodzakelijk onderzoek welke onderdeel is van de ruimtelijke onderbouwing van een bestemmingsplan dan wel wijzigingsplan wordt vooraf aan de aanvrager medegedeeld op basis van een begroting van het college van B&W				
	Hoofdstuk 9 (Vervallen)				
	Hoofdstuk 10 In deze titel niet benoemde beschikking				
2.10	Het tarief bedraagt voor het in behandeling nemen van een aanvraag tot het nemen van een andere, in deze titel niet benoemde beschikking	€	167,70	€	170,40

Titel 3. Dienstverlening vallend onder Europese diensten-richtlijn en niet vallend onder titel 2

	Hoofdstuk 1 Horeca				
3.1	Het tarief bedraagt voor het in behandeling nemen van:				
3.1.1	een aanvraag tot het verlenen van een vergunning op grond van artikel 3 van de Alcoholwet voor een:				
3.1.1.1	commerciële inrichting	€	486,60	€	494,40
3.1.1.1	een commerciële inrichting zijnde een slijtersbedrijf	€	260,30	€	264,45
3.1.1.2	paracommerciële inrichting	€	324,40	€	329,60
3.1.2	een aanvraag tot het verlenen van een ontheffing als bedoeld in artikel 35 van de Alcoholwet	€	73,85	€	75,05
3.1.2.1	Indien voornoemde ontheffing wordt aangevraagd in relatie tot een melding kleine evenement dan bedraagt het tarief	€	37,00	€	37,60
3.1.3	Het tarief bedraagt voor het in behandeling nemen van een verzoek tot wijziging (zogenaamde bijschrijving) van de vergunning als bedoeld in artikel 3.1.1	€	73,85	€	75,05

3.1.4	een aanvraag tot het verlenen van een vergunning tot het exploiteren van een openbare inrichting als bedoeld in artikel 2:28 van de Algemene plaatselijke verordening	€	160,75	€	163,30
	Hoofdstuk 2 Organiseren evenementen of markten				
3.2.1	Het tarief bedraagt voor het in behandeling nemen van een aanvraag tot het verlenen van een vergunning voor het organiseren van een evenement (evenementenvergunning), indien het betreft:				
3.2.1.1	Een commercieel festival met een verwacht aantal bezoekers van 5.000 of meer	€	8.536,45	€	8.673,05
3.2.1.1.1	Een evenement met een verwacht aantal bezoekers van 2.500 of meer	€	728,40	€	740,05
3.2.1.1.2	Indien voor de aanvraag zoals bedoeld in 3.2.2.1.1 meerdere vergunningen/ontheffingen verleend moeten worden, dan bedraagt het tarief voor deze vergunningen/ontheffingen ten hoogste	€	107,85	€	109,60
3.2.1.2	Het tarief bedraagt voor het in behandeling nemen van een aanvraag tot wijzigen van de vergunning:				
3.2.1.2.1	als bedoeld in artikel 3.2.1.1	€	569,40	€	578,50
3.2.1.2.2	als bedoeld in artikel 3.2.1.1.1	€	107,05	€	108,75
3.2.2.1.1	Het tarief bedraagt voor het in behandeling nemen van een aanvraag tot het verkrijgen van een vergunning als bedoeld in artikel 2:25 van de Apv voor evenementen met minder dan 2.500 bezoekers	€	73,85	€	75,05
3.2.2.1.2	Indien voor de aanvraag meerdere vergunningen/ontheffingen verleend moet worden, dan bedraagt het tarief ten hoogste	€	106,20	€	107,90
3.2.2.1.3	Indien een ontheffing op basis van artikel 4:6 (geluid) van de Apv of een ontheffing op basis van artikel 3 en 4 van de Zondagswet wordt aangevraagd in relatie tot een melding kleine evenement dan bedraagt het tarief ten hoogste	€	37,00	€	37,60
3.2.3.1.1	Het tarief bedraagt voor het in behandeling nemen van een aanvraag tot het verkrijgen van een vergunning voor een commerciële standplaats als bedoeld in artikel 5:18 van de Apv	€	73,85	€	75,05
3.2.3.1.2	Voor een niet-commerciële standplaats tijdens de Nijmeegse vierdaagse bedraagt het tarief	€	32,65	€	33,15
3.2.4	Indien voor een aanvraag als bedoeld in dit hoofdstuk advies van derden wordt ingewonnen, worden de verschuldigde leges verhoogd met aan de aanvrager meegedeelde kosten, blijkend uit een begroting die door het college van burgemeester en wethouders is opgesteld. Indien een begroting als bedoeld in de eerste volzin is uitgebracht, wordt een aanvraag in behandeling genomen op de vijfde werkdag na de dag waarop de begroting aan de aanvrager ter kennis is gebracht, tenzij de aanvraag voor deze vijfde werkdag schriftelijk is ingetrokken				
3.2.5	Het tarief bedraagt voor het in behandeling nemen van een aanvraag die minder dan drie weken vóór het tijdstip waarop de aanvrager de vergunning of ontheffing nodig heeft: 200% van de op grond van artikelen 3.2.2.1.1, 3.2.3.1.1 verschuldigde leges				
	Hoofdstuk 3 Seksbedrijven				
3.3.1	Het tarief bedraagt voor het in behandeling nemen van een aanvraag:				
3.3.1.1	tot het verlenen of verlengen van een vergunning als bedoeld in artikel artikel 3:4 van de Algemene plaatselijke verordening:				
3.3.1.1.1	voor een escortbedrijf	€	406,20	€	412,70
3.3.1.1.2	voor een seksinrichting met niet meer dan één werkruimte	€	871,95	€	885,90
3.3.1.1.3	voor een seksinrichting met meer dan één werkruimte	€	1.045,25	€	1.061,95
3.3.1.2	tot het wijzigen van een in subonderdeel 3.3.1.1 bedoelde vergunning in verband met een wijziging van:				
3.3.1.2.1	de op de vergunning vermelde of te vermelden beheerder of beheerders	€	173,35	€	176,10

3.3.2	Het tarief bedraagt voor het in behandeling nemen van een aanvraag voor een geschiktheidverklaring als bedoeld in artikel 2.1 van het Besluit nadere regels seksinrichtingen escortbedrijven vermeerderd met	€	260,55	€	264,70
3.3.2.1	tot en met 100 m2	€	72,75	€	73,90
3.3.2.2	van meer dan 100 m2 tot en met 300 m2	€	137,95	€	140,15
3.3.2.3	van meer dan 300 m2 tot en met 600 m2	€	231,70	€	235,40
3.3.2.4	van meer dan 600 m2	€	231,70	€	235,40
3.3.2.5	vermeerderd per 100 m2 boven de 600 m2	€	26,45	€	26,85

Hoofdstuk 4 (Vervallen)

Hoofdstuk 5 (Vervallen)

Hoofdstuk 6 Winkeltijdenwet

3.6	Het tarief bedraagt voor het in behandeling nemen van een aanvraag:				
3.6.1	tot het verlenen van een ontheffing in het kader van de Winkeltijdenwet	€	73,85	€	75,05

Hoofdstuk 7 In deze titel niet benoemde vergunning, ontheffing of andere beschikking

3.7	Het tarief bedraagt voor het in behandeling nemen van een aanvraag tot het verlenen van een andere, in deze titel niet benoemde vergunning of ontheffing of tot het nemen van een andere beschikking	€	73,85	€	75,05

Hoofdstuk 8 Kinderopvang

3.8	Het tarief voor het in behandeling nemen van een aanvraag				
3.8.1	Het tarief bedraagt voor het in behandeling nemen van een aanvraag tot het in exploitatie nemen van een kindercentrum of gastouderbureau, als bedoeld in artikel 1.45, eerste lid van de Wet kinderopvang	€	793,40	€	1.083,00
3.8.2	Het tarief bedraagt voor het in behandeling nemen van een aanvraag tot het in exploitatie nemen van een gastouderopvang, als bedoeld in artikel 1.45, tweede lid van de Wet kinderopvang	€	369,95	€	568,00
3.8.3	Het tarief bedraagt voor het in behandeling nemen van een aanvraag tot het in exploitatie nemen van een gastouderopvang, als bedoeld in artikel 1.45, tweede lid van de Wet kinderopvang, als gevolg van verhuizing	€	369,95	€	465,00

	Hoofdstuk 9 Vergunning verblijfsrecreatie				
3.9	Het tarief voor het in behandeling nemen van een aanvraag tot het verkrijgen van een vergunning, als bedoeld in artikel 2:40b van de Algemene plaatselijke verordening bedraagt	€	160,75	€	163,30
	Hoofdstuk 10 Diversen				
3.10.1	Het tarief bedraagt voor het in behandeling nemen van een aanvraag tot het verkrijgen van een vergunning van het in artikel 2:29 van de Apv bepaalde sluitingsuur dan wel in afwijking daarvan op basis van artikel 2:30 van de Apv				
3.10.1.1	voor één uur of minder	€	37,00	€	37,60
3.10.1.2	voor meer dan een uur	€	73,85	€	75,05
3.10.2	Het tarief bedraagt voor het in behandeling nemen van een aanvraag om als inzamelaar te worden aangewezen als bedoeld in artikel 2 van de geldende afvalstoffenverordening	€	73,85	€	75,05

Behorende bij raadsbesluit van 16 december 2021,
de griffier,

Verordening marktgelden Wijchen 2022

Gegevens van de regeling

Overheidsorganisatie	gemeente Wijchen
Officiële naam regeling	Verordening op de heffing en de invordering van marktgelden Wijchen 2022
Citeertitel	Verordening marktgelden Wijchen 2022
Besloten door	Gemeenteraad
Onderwerp	Belastingen: marktgelden

Opmerkingen m.b.t. de regeling
Verordening voor het belastingjaar 2022.

Grondslagen
Artikel 229, eerste lid, aanhef en onderdelen a en b, van de Gemeentewet

Regelgeving die op deze regeling is gebaseerd (gedelegeerde regelgeving)
N.v.t.

Overzicht van in de tekst verwerkte wijzigingen

Datum inwerking-treding	Terug-werkende kracht	Betreft	Ontstaansbron: datum ondertekening; bron bekendmaking	Inwerkingtreding: datum ondertekening; bron bekendmaking
1 januari 2022	N.v.t	Nieuwe regeling	Raad: 16 december 2021	Deze verordening treedt in werking met ingang van de dag na die van de bekendmaking

De raad van de gemeente Wijchen;

gelezen het voorstel van het college van burgemeester en wethouders van 23 november 2021;

gelet op artikel 229, eerste lid, aanhef en onderdelen a en b, van de Gemeentewet;

Besluit vast te stellen de:

Verordening op de heffing en de invordering van marktgelden Wijchen 2022.

Artikel 1 Begripsbepaling
Standplaats: de ruimte die voor de duur van de markt is aangewezen voor het uitoefenen van de markthandel.

Artikel 2 Belastbaar feit
Onder de naam marktgeld wordt een recht geheven voor het innemen van een standplaats voor het uitoefenen van de markthandel op de weekmarkt.

Artikel 3 Belastingplicht
Belastingplichtig is degene aan wie de in artikel 2 bedoelde standplaats is toegewezen, dan wel degene die de in artikel 2 bedoelde standplaats inneemt.

Artikel 4 Tarief
1. Het marktgeld bedraagt voor vaste standplaatsen € 22,60 per strekkende meter per kwartaal, vermeerderd met € 2,30 indien een luifel bij de standplaats wordt gebruikt, en vermeerderd met € 10,25 indien een auto/cabine bij de standplaats wordt geplaatst.
2. Het marktgeld bedraagt voor dagplaatsen en standwerkersplaatsen € 13,10 per marktdag of gedeelte daarvan.
3. Het onder lid 1 bedoelde marktgeld wordt vermeerderd met € 3,95 per vaste standplaats per marktdag voor promotiedoeleinden.
4. Voor het gebruik van elektriciteit per dag wordt een bedrag van € 3,95 (exclusief BTW) per aansluiting in rekening gebracht. Dit is alleen van toepassing voor dagplaatsen en standwerkersplaatsen.

Artikel 5 Heffingstijdvak
1. Voor dagplaatsen en standwerkersplaatsen is het belastingtijdvak gelijk aan een marktdag.
2. Voor vaste standplaatsen is het belastingtijdvak gelijk aan het kalenderkwartaal.

Artikel 6 Wijze van heffing
Het marktgeld worden geheven door middel van een gedagtekende schriftelijke kennisgeving waarop het gevorderde bedrag is vermeld.

Artikel 7 Termijn van betaling
1. Voor dagplaatsen en standwerkersplaatsen moet het marktgeld worden betaald bij uitreiking van de kennisgeving.
2. Voor vaste standplaatsen moet het marktgeld worden betaald binnen 30 dagen na de dagtekening van de schriftelijke kennisgeving.

Artikel 8 Kwijtschelding
Bij de invordering van marktgelden wordt geen kwijtschelding verleend.

Artikel 9 Overgangsrecht
De 'Verordening marktgelden 2021' van 17 december 2020, wordt ingetrokken met ingang van de in artikel 10, tweede lid genoemde datum van ingang van de heffing, met dien verstande dat zij van toepassing blijft op de belastbare feiten die zich voor die datum hebben voorgedaan.

Artikel 10 Inwerkingtreding
1. Deze verordening treedt in werking met ingang van de dag na die van de bekendmaking.
2. De datum van ingang van de heffing is 1 januari 2022.

Artikel 11 Citeertitel
Deze verordening kan worden aangehaald als de 'Verordening marktgelden 2022".

Aldus vastgesteld in de openbare raadsvergadering van 16 december 2021,

De voorzitter, De griffier,

Verordening precariobelasting Wijchen 2022

Gegevens van de regeling

Overheidsorganisatie	gemeente Wijchen
Officiële naam regeling	Verordening op de heffing en de invordering van precariobelasting Wijchen 2022
Citeertitel	Verordening precariobelasting Wijchen 2022
Besloten door	Gemeenteraad
Onderwerp	Belastingen: precariobelasting

Opmerkingen m.b.t. de regeling

Verordening voor het belastingjaar 2022.

Grondslagen

Artikel 228 van de Gemeentewet

Regelgeving die op deze regeling is gebaseerd (gedelegeerde regelgeving)

N.v.t.

Overzicht van in de tekst verwerkte wijzigingen

Datum inwerking-treding	Terug-werkende kracht	Betreft	Ontstaansbron: datum ondertekening; bron bekendmaking	Inwerkingtreding: datum ondertekening; bron bekendmaking
1 januari 2022	N.v.t	Nieuwe regeling	Raad: 16 december 2021	Deze verordening treedt in werking met ingang van de dag na die van de bekendmaking

De raad van de gemeente Wijchen;

gelezen het voorstel van het college van burgemeester en wethouders van 23 november 2021;

gelet op artikel 226 van de Gemeentewet;

Besluit vast te stellen de:

Verordening op de heffing en de invordering van precariobelasting Wijchen 2022.

Artikel 1 Begripsomschrijvingen

Deze verordening verstaat onder:

1. dag: een periode van 24 uren, aanvangende te 00.00 uur, of een gedeelte daarvan;
2. week: een periode van zeven achtereenvolgende dagen;
3. maand: een kalendermaand;
4. jaar: een kalenderjaar;

5. vergunning: een door het gemeentebestuur verleende en in een gemeentelijke registratie opgenomen toestemming op grond waarvan een persoon en/of rechtspersoon een of meer voorwerpen onder, op of boven voor de openbare dienst bestemde gemeentegrond mag hebben;
6. centrum van Wijchen: het centrum van het dorp Wijchen begrensd door de Hogeweg, Stationslaan, Violenstraat, Kasteellaan, Meidoornstraat, Lindenstraat, Bronkhorstlaan, Meester van Coothlaan en Meerdreef.

Artikel 2 Belastbaar feit
Onder de naam precariobelasting wordt een directe belasting geheven voor het hebben van voorwerpen onder, op of boven voor de openbare dienst bestemde gemeentegrond, bedoeld of genoemd in deze verordening en de daarbij behorende tarieventabel.

Artikel 3 Belastingplicht
De precariobelasting wordt geheven van degene die, al dan niet met vergunning of na een melding, het voorwerp of de voorwerpen onder, op of boven voor de openbare dienst bestemde gemeentegrond heeft of diens opvolger, dan wel van degene ten behoeve van wie dat voorwerp of die voorwerpen onder, op of boven voor de openbare dienst bestemde gemeentegrond aanwezig zijn.

Artikel 4 Vrijstellingen
De precariobelasting wordt niet geheven ter zake van het hebben van:
1. voorwerpen, welke rechtens moeten worden gedoogd;
2. voorwerpen, waarvan de gemeente genothebbende is krachtens eigendom, bezit of beperkt recht, met uitzondering van voorwerpen die in gebruik zijn bij een derde;
3. brievenbussen en telefooncellen;
4. afvoerbuizen van hemelwater, welke aan een gebouw zijn aangebracht en niet meer dan 0,15 meter buiten de gevel uitsteken;
5. buizen in de grond, tot lozing van fecaliën, huishoud- of hemelwater;
6. voorwerpen die geplaatst worden bij evenementen of activiteiten die overwegend door vrijwilligers worden georganiseerd en die geen direct of indirect oogmerk hebben om hieruit voor eigen gewin inkomsten te verwerven;
7. wegwijzers en verkeersaanwijzingen van de Koninklijke Nederlandse Toeristenbond, ANWB en van andere overeenkomstige instellingen;
8. bloemen- of plantenbakken;
9. het hebben van voorwerpen door of vanwege de gemeente;
10. kabels en leidingen in de grond;
11. sandwichborden;
12. uitstallingen.

Artikel 5 Maatstaf van heffing en belastingtarief
De precariobelasting wordt geheven naar de maatstaven en tarieven opgenomen in de bij deze verordening behorende tarieventabel, met inachtneming van het overigens in deze verordening bepaalde.

Artikel 6 Berekening van de precariobelasting
1. Voor de berekening van de precariobelasting wordt met betrekking tot een in de tarieventabel genoemde tijdseenheid, lengte- of oppervlaktemaat een gedeelte daarvan als een volle eenheid aangemerkt.

2. Indien een tarief per oppervlakte is vastgesteld, wordt de precariobelasting berekend naar de oppervlakte van de horizontale projectie van de voorwerpen, tenzij anders is bepaald.
3. De oppervlakte van andere dan rechthoekige voorwerpen wordt gesteld op het product van de twee aangrenzende zijden van een om het voorwerp geplaatste denkbeeldige rechthoek.
4. Indien de gemeente een vergunning heeft verleend of een melding heeft ontvangen voor het hebben van het voorwerp of de voorwerpen onder, op of boven voor de openbare dienst bestemde gemeentegrond, wordt voor de berekening van de precariobelasting aangesloten bij de geldigheidsduur van die vergunning, tenzij blijkt dat het belastbaar feit zich gedurende een kortere periode heeft voorgedaan. In dat geval bestaat aanspraak op ontheffing, waarbij het zesde lid van overeenkomstige toepassing is.
5. Indien de gemeente een vergunning heeft verleend of een melding heeft ontvangen voor het hebben van een voorwerp of voorwerpen onder, op of boven voor de openbare dienst bestemde gemeentegrond, wordt voor de berekening van de oppervlakte aangesloten bij de oppervlakte genoemd in de vergunning of de melding.
6. Indien in de tarieventabel voor een voorwerp tarieven voor verschillende tijdseenheden zijn opgenomen, wordt de precariobelasting berekend op de voor de belastingplichtige meest voordelige wijze.
7. In afwijking van het bepaalde in artikel 1 wordt voor de berekening van de precariobelasting:
   a. indien in de tarieventabel voor een voorwerp wel een weektarief, maar geen dagtarief is opgenomen, een gedeelte van een week gelijkgesteld met een week;
   b. indien in de tarieventabel voor een voorwerp wel een maandtarief, maar geen dag- of weektarief is opgenomen, een gedeelte van een maand gelijkgesteld met een maand.
8. Indien in de tarieventabel voor een voorwerp een dagtarief, weektarief of maandtarief is opgenomen en het belastingtijdvak een langere periode dan een dag, onderscheidenlijk een week of een maand omvat, gelden deze tarieven per dag, onderscheidenlijk week of maand van het belastingtijdvak.

Artikel 7 Belastingtijdvak

1 In de gevallen waarin de gemeente een vergunning heeft verleend of een melding heeft ontvangen voor het hebben van het voorwerp of de voorwerpen onder, op of boven voor de openbare dienst bestemde gemeentegrond, is het belastingtijdvak de periode waarvoor de vergunning is verleend, met dien verstande dat bij een kalenderjaar overschrijdende geldigheidsduur van de vergunning het belastingtijdvak gelijk is aan het kalenderjaar.
2. In andere dan de in het eerste lid bedoelde gevallen, is het belastingtijdvak de in het kalenderjaar gelegen aaneengesloten periode gedurende welke het belastbaar feit zich voordoet of heeft voorgedaan.

Artikel 8 Wijze van heffing

1. De precariobelasting wordt bij wege van aanslag geheven.
2. In afwijking van het eerste lid wordt de voor een dag verschuldigde precariobelasting geheven door middel van een gedagtekende schriftelijke kennisgeving waarop het gevorderde bedrag is vermeld. Het gevorderde bedrag wordt door toezending of uitreiking van de schriftelijke kennisgeving aan de belastingschuldige bekendgemaakt.

Artikel 9 Ontstaan van de belastingschuld en heffing naar tijdsgelang

1. In de gevallen bedoeld in artikel 7, eerste lid, is de precariobelasting verschuldigd bij de aanvang van het belastingtijdvak of, zo dit later is, bij de aanvang van de belastingplicht.
2. Indien de belastingplicht in de loop van het belastingtijdvak aanvangt is de naar jaartarieven geheven precariobelasting verschuldigd voor zoveel twaalfde gedeelten van de voor dat tijdvak verschuldigde belasting als er in dat tijdvak, na de aanvang van de belastingplicht, nog volle kalendermaanden overblijven.
3. Indien de belastingplicht in de loop van het belastingtijdvak eindigt, bestaat aanspraak op ontheffing voor de naar jaartarieven geheven precariobelasting voor zoveel twaalfde gedeelten van de voor dat tijdvak verschuldigde precariobelasting als er in dat tijdvak, na het einde van de belastingplicht, nog volle kalendermaanden overblijven.
4. Belastingbedragen van minder dan € 100,00 worden niet geheven tenzij als gevolg van cumulatie van heffingen het totaal te betalen bedrag hoger is dan € 100,00.

Artikel 10 Termijnen van betaling

1. De aanslagen moeten worden betaald binnen 30 dagen na de dagtekening van het aanslagbiljet.
2. De Algemene termijnenwet is niet van toepassing op de in het voorgaande lid gestelde termijn.

Artikel 11 Kwijtschelding

Bij de invordering van de precariobelasting wordt geen kwijtschelding verleend.

Artikel 12 Overgangsrecht

De 'Verordening Precariobelasting 2021', vastgesteld bij raadsbesluit van 17 december 2020, wordt ingetrokken met ingang van de in artikel 13, tweede lid genoemde datum van ingang van de heffing, met dien verstande dat zij van toepassing blijft op de belastbare feiten die zich voor die datum hebben voorgedaan.

Artikel 13 Inwerkingtreding

1. Deze verordening treedt in werking op de eerste dag na die van bekendmaking.
2. De datum van ingang van de heffing is 1 januari 2022.

Artikel 14 Citeertitel

Deze verordening wordt aangehaald als: Verordening precariobelasting 2022.

Aldus vastgesteld in de openbare raadsvergadering van 16 december 2021,

De griffier, De voorzitter,

Tarieventabel behorende bij de Verordening precariobelasting 2022

nr	omschrijving	eenheid	Tarief per dag	Tarief per week	Tarief per maand	Tarief per jaar
1	a. Het hebben of innemen van een vaste standplaats	Per m² ingenomen grond per dag	n.v.t.	n.v.t.	n.v.t.	€ 55,45
	b. Het hebben of innemen van een incidentele standplaats	Per m² ingenomen grond	€ 3,05	€ 16,00	n.v.t.	€ 55,45
2	a. Het hebben of innemen van een terras in het centrum van Wijchen voor het uitoefenen van een horecafunctie	Per m² ingenomen grond	n.v.t.	n.v.t.	€ 4,55	€ 27,25
	b. Het hebben of innemen van een terras buiten het centrum van Wijchen voor het uitoefenen van een horecafunctie.	Per m² ingenomen grond	n.v.t.	n.v.t.	€ 2,70	€ 16,30
3	Bouwmateriaal en bouwmaterieel zoals keten, loodsen, bouwwerktuigen en overig.	Per m² ingenomen grond	€ 1,55	€ 5,50	€ 19,10	€ 54,45
4	a. Het gebruiken van grond voor evenementen (waaronder standplaatsen, terrassen, tenten en uitstallingen) bij evenementen minder dan 500 m²		€ 108,90	€ 326,70	n.v.t.	n.v.t.
	b. Het gebruiken van grond voor evenementen (waaronder standplaatsen, terrassen, tenten en uitstallingen) meer dan 500 m²		€ 217,80	€ 653,40	n.v.t.	n.v.t.

Aldus vastgesteld in de openbare raadsvergadering van 16 december 2021.

De griffier,

Wijzigingsverordening Verordening op de heffing en de invordering van de BIZ-bijdrage en op de subsidie voor de BI-zone Vastgoedeigenaren Wijchen centrum 2021-2025

Het college van de gemeente Wijchen;

gelet op artikel 147 en 149 Gemeentewet (verordening);

b e s l u i t

vast te stellen de volgende verordening tot wijziging van de Verordening op de heffing en de invordering van de BIZ-bijdrage en op de subsidie voor de BI-zone Vastgoedeigenaren Wijchen centrum 2021-2025

Artikel I Wijziging verordening

De Verordening op de heffing en de invordering van de BIZ-bijdrage en op de subsidie voor de BI-zone Vastgoedeigenaren Wijchen centrum 2021-2025 wordt gewijzigd als volgt:

(In de 'bestaande tekst' zijn de woorden en leestekens waaraan iets verandert, cursief gezet. In de 'nieuwe tekst' zijn de nieuwe woorden en leestekens vetgedrukt.)

A. Artikel 6 wordt gewijzigd als volgt:

Bestaande tekst	Nieuwe tekst
De BI-zone bestaat uit objecten gelegen in de navolgende straten: • Burchtstraat (geheel) • Vlaskam (alleen nummer 2) • Elckerlycweg (nummers 20 en 22) • Europaplein (nummers 119 en 121) • Kasteellaan (oneven nummers t/m 43a en even nummers t/m 52) • Markt (geheel) • Marktpad (geheel) • Marktpromenade (geheel) • Oude Klapstraat (nummer 10 en nummer 76 t/m 78) • Spoorstraat (t/m nummer 57) • Sterrebosweg (geheel) • Touwslagersbaan (geheel) • Mr. Van Coothlaan (t/m nummer 10) Het aangewezen gebied is vermeld op de bij deze verordening behorende en daarvan deel uitmakende kaart.	De BI-zone bestaat uit objecten gelegen in de navolgende straten: • Burchtstraat (geheel) • Vlaskam (alleen nummer 2) • Elckerlycweg (nummers 20 en 22) • Europaplein (nummers **61, 85 t/m 92,** 119 en 121) • **Herenstraat 17 en 36** • Kasteellaan (oneven nummers t/m 43a en even nummers t/m 52) • Markt (geheel) • Marktpad (geheel) • Marktpromenade (geheel) • **Oosterweg 81** • Oude Klapstraat (nummer 10 en nummer 76 t/m 78) • Spoorstraat (t/m nummer 57) • Sterrebosweg (geheel) • Touwslagersbaan (geheel) • Mr. Van Coothlaan (t/m nummer 10) Het aangewezen gebied is vermeld op de bij deze verordening behorende en daarvan deel uitmakende kaart.

B. Artikel 7 wordt gewijzigd als volgt

Bestaande tekst	Nieuwe tekst
In afwijking in zoverre van artikel 5 wordt bij de bepaling van de heffingsmaatstaf buiten aanmerking gelaten, voor zover dit niet al is gebeurd bij de bepaling van de in dat artikel bedoelde waarde, de waarde van: a. onroerende zaken voor zover die bestemd en in gebruik zijn voor de publieke dienst van de gemeente; b. straatmeubilair, waaronder begrepen alle zodanige gebouwde eigendommen - niet zijnde gebouwen - welke zijn geplaatst voor het belang van het publiek, ten dienste van het verkeer of ter verfraaiing van de gemeente, zoals lichtmasten, verkeersinstallaties, standbeelden, monumenten, fonteinen, banken, abri's, hekken en palen; c. plantsoenen, parken en waterpartijen, die bij de gemeente in beheer zijn of waarvan de gemeente het genot heeft krachtens eigendom, bezit of beperkt recht, met uitzondering van delen van zodanige onroerende zaken die dienen als woning; d. begraafplaatsen, urnentuinen en crematoria, met uitzondering van delen van zodanige onroerende zaken die dienen als woning; e. objecten die vanuit de WOZ-administratie zijn aangemerkt als trafo, parkeerplaats, telefooncentrale, pinautomaat en zendmast; f. onroerende zaken die worden beheerd door een vereniging of stichting die geen onderneming drijft, voor zover die objecten bestemd en in gebruik zijn voor het geven van onderwijs, voor club- en buurthuiswerk, voor de beoefening van sport, kunst of cultuur, of voor andere activiteiten van sociale of culturele aard; g. onroerende zaken voor zover die bestemd en in gebruik zijn voor de publieke dienst ter zake van brandweerzorg, rampenbeheersing, crisisbeheersing, geneeskundige hulpverlening in de regio en de handhaving van de openbare orde en veiligheid.	In afwijking in zoverre van artikel 5 wordt bij de bepaling van de heffingsmaatstaf buiten aanmerking gelaten, voor zover dit niet al is gebeurd bij de bepaling van de in dat artikel bedoelde waarde, de waarde van: a. onroerende zaken voor zover die bestemd en in gebruik zijn voor de publieke dienst van de gemeente; b. straatmeubilair, waaronder begrepen alle zodanige gebouwde eigendommen - niet zijnde gebouwen - welke zijn geplaatst voor het belang van het publiek, ten dienste van het verkeer of ter verfraaiing van de gemeente, zoals lichtmasten, verkeersinstallaties, standbeelden, monumenten, fonteinen, banken, abri's, hekken en palen; c. plantsoenen, parken en waterpartijen, die bij de gemeente in beheer zijn of waarvan de gemeente het genot heeft krachtens eigendom, bezit of beperkt recht, met uitzondering van delen van zodanige onroerende zaken die dienen als woning; d. begraafplaatsen, urnentuinen en crematoria, met uitzondering van delen van zodanige onroerende zaken die dienen als woning; e. objecten die vanuit de WOZ-administratie zijn aangemerkt als trafo, parkeerplaats, telefooncentrale, pinautomaat en zendmast; f. onroerende zaken die worden beheerd door een vereniging of stichting die geen onderneming drijft, voor zover die objecten bestemd en in gebruik zijn voor het geven van onderwijs, voor club- en buurthuiswerk, voor de beoefening van sport, kunst of cultuur, of voor andere activiteiten van sociale of culturele aard; g. onroerende zaken voor zover die bestemd en in gebruik zijn voor de publieke dienst ter zake van brandweerzorg, rampenbeheersing, crisisbeheersing, geneeskundige hulpverlening in de regio en de handhaving van de openbare orde en veiligheid**;**

	h. onroerende zaken waarvan conform het bepaalde in artikel 5 lid 1 van deze verordening de voor de onroerende zaak vastgestelde waarde lager dan € 25.000,- bedraagt.

Artikel II Inwerkingtreding

Deze verordening treedt in werking op 1 januari 2022.

Aldus vastgesteld in de openbare raadsvergadering van 16 december 2021.

De griffier, de voorzitter,

A.B. Berendsen M. van Beek

Raad openbaar Wijchen

Dossiernummer	3178
Extern Zaak ID	Z/21/067600
Vertrouwelijk	Nee
Vergaderdatum	16 december 2021
Agendapunt	12.r
Titel	67600 Beslisnota Verhoging Individuele Studietoeslag
Organisatieonderdeel	domein Sociale leefomgeving - team Werk en inkomen
Eigenaar	Nijnatten, van, Huub
Soort nota	Beslisnota
Programma/Paragraaf	P6 Sociaal domein
Portefeuillehouder(s) Wijchen	Derks, N.G. (Nick)
Telefoonnummer steller	088 432 73 22

Bijlagen
67600 beslisnota Verhoging Individuele Studietoeslag
Bijlage 1 Gewijzigde verordening individuele studietoeslag gemeente Wijchen

Geagendeerd	**Vergaderdatum**
College BenW openbaar Wijchen	23 november 2021
Stukken gemeenteraad Wijchen	30 november 2021
Raad openbaar Wijchen	**16 december 2021**

Voorgesteld besluit

De gemeenteraad besluit:
De gewijzigde Verordening Individuele Studietoeslag Gemeente Wijchen (bijlage 1) vast te stellen, waarin inhoudelijk bij de volgende artikelen wijzigingen zijn opgenomen:
Artikel 4 (hoogte individuele studietoeslag) eerste lid, wordt als volgt gewijzigd:
Een individuele studietoeslag bedraagt € 3.600,-.
Artikel 5 (betaling individuele studietoeslag) wordt als volgt gewijzigd:
Een individuele studietoeslag wordt maandelijks uitbetaald in twaalf gelijke delen.
Artikel 6 (inwerkingtreding en citeertitel) eerste lid, wordt als volgt gewijzigd:
Deze verordening treedt in werking op 1 januari 2022. De verordening individuele studietoeslag zoals vastgesteld op 29 mei 2015 wordt gelijktijdig ingetrokken.

Besluit (Aangenomen)

De gemeenteraad besluit:
De gewijzigde Verordening Individuele Studietoeslag Gemeente Wijchen (bijlage 1) vast te stellen, waarin inhoudelijk bij de volgende artikelen wijzigingen zijn opgenomen:
Artikel 4 (hoogte individuele studietoeslag) eerste lid, wordt als volgt gewijzigd:
Een individuele studietoeslag bedraagt € 3.600,–.
Artikel 5 (betaling individuele studietoeslag) wordt als volgt gewijzigd:
Een individuele studietoeslag wordt maandelijks uitbetaald in twaalf gelijke delen.
Artikel 6 (inwerkingtreding en citeertitel) eerste lid, wordt als volgt gewijzigd:
Deze verordening treedt in werking op 1 januari 2022. De verordening individuele studietoeslag zoals vastgesteld op 29 mei 2015 wordt gelijktijdig ingetrokken.

Openbaar Zaaknummer: 67600

Beslisnota voor de Gemeenteraad

Onderwerp: Verhoging Individuele Studietoeslag

Voorgesteld besluit
de Gemeenteraad besluit:

1. De gewijzigde Verordening Individuele Studietoeslag Gemeente Wijchen (bijlage 1) vast te stellen, waarin inhoudelijk bij de volgende artikelen wijzigingen zijn opgenomen:

   - Artikel 4 (hoogte individuele studietoeslag) eerste lid, wordt als volgt gewijzigd:
     1. Een individuele studietoeslag bedraagt € 3.600,-.
   - Artikel 5 (betaling individuele studietoeslag) wordt als volgt gewijzigd:
     Een individuele studietoeslag wordt maandelijks uitbetaald in twaalf gelijke delen.
   - Artikel 6 (inwerkingtreding en citeertitel) eerste lid, wordt als volgt gewijzigd:
     1. Deze verordening treedt in werking op 1 januari 2022. De verordening individuele studietoeslag zoals vastgesteld op 29 mei 2015 wordt gelijktijdig ingetrokken.

Aanleiding

De Individuele Studietoeslag (IST) is opgenomen in de Participatiewet en is een vorm van bijzondere bijstand. Doel is om studerende inwoners met een structurele medische beperking financieel te ondersteunen, omdat zij vaak niet kunnen bijverdienen naast hun studie. Gemeenten voeren de regeling uit volgens de lokale verordening. In gemeente Wijchen ontvangen studerende inwoners die niet kunnen werken vanwege een beperking een toeslag van € 1.202,- per jaar. De IST wordt één keer per jaar uitbetaald. Het ministerie van Sociale Zaken en Werkgelegenheid heeft de IST geëvalueerd. Lokale invulling zorgt landelijk voor veel variatie in de hoogte van de studietoeslag en de aanvraag- en toekenningsprocedure. Een wetswijziging moet zorgen voor harmonisatie. De beoogde wetwijziging is onderdeel van het wetsvoorstel ‘Breed Offensief’. Dit wetsvoorstel is vanwege corona meerdere keren uitgesteld en vanwege de demissionaire status van het kabinet controversieel verklaard. Het ministerie van SZW en de VNG roepen gemeenten op om in de geest van het wetsvoorstel de IST nu al te verhogen naar € 300,- per maand.

Eerdere besluiten

Datum	**Korte omschrijving eerder genomen besluit (vermeld zo mogelijk het zaaknummer/documentnummer)**
29-05-2015	Raadsbesluit Verordening Individuele Studietoeslag Gemeente Wijchen

Gewenst resultaat

Een Verordening Individuele Studietoeslag Gemeente Wijchen die vanaf 2022 aansluit bij de intentie van de beoogde wetswijziging: jonge inwoners van gemeente Wijchen met een beperking beter ondersteunen, zodat zij een studie kunnen volgen en volbrengen als investering voor de toekomst.

Argumenten

1.1 Een verhoging van de IST naar een normbedrag van € 300,- per maand draagt bij aan een betere uitgangspositie voor jonge inwoners met een beperking in gemeente Wijchen
De verhoging van de IST naar het normbedrag van €300 per maand verbetert de mogelijkheid voor jonge inwoners met een medische beperking om een studie te (blijven) volgen. Hiermee stimuleren we jongeren om een opleiding te (blijven) volgen en investeren we in een betere uitgangspositie voor deze inwoners voor deelname aan de maatschappij.

1.2 Met de aanpassing van het normbedrag lopen we vooruit op nieuwe wetgeving in het kader van 'Breed Offensief'
De verhoging van de IST sluit aan bij het wetsvoorstel 'Breed Offensief'. Het wetsvoorstel beoogt harmonisatie van het normbedrag en daarmee een redelijke compensatie voor alle studenten met een beperking die niet in staat zijn om bij te verdienen naast hun studie. Een verordening in lijn met het wetsvoorstel betekent ook een wijziging van de uitbetalingsfrequentie: van jaarlijks naar maandelijks.

1.3 De voorgestelde verhoging gaat ongelijkheid tussen gemeenten tegen
Gemeenten zijn opgeroepen om de IST in de geest van de beoogde wetswijziging te verhogen. Steeds meer gemeenten lopen daarom vooruit op de herziening en verhogen de IST. Door ook gehoor te geven aan de oproep, voorkomen we dat onze studenten met een beperking ongelijke kansen hebben ten opzichte van studenten met een beperking die elders wonen.

Tegenargumenten en risico's

1.1 Gemeenten zijn niet verplicht om de IST nu al te verhogen
Hoewel we als gemeente nog geen verplichting hebben om de IST te verhogen, zijn de redenen die aan de wetswijziging ten grondslag liggen wel van toepassing. Studenten met een beperking wachten door het uitstellen en de demissionaire status van het kabinet nu al enkele jaren op deze wijziging die hun uitgangspositie verbetert.

1.2 De lokale verordening moeten we wellicht opnieuw wijzigen
Als het wetsvoorstel wijzigt, bestaat de kans dat de verordening opnieuw gewijzigd moet worden. Deze kans achten we klein, nu de wijziging in lijn is met de aangenomen motie in de Tweede Kamer en de verordeningsplicht vooralsnog komt te vervallen.

Financiële gevolgen

Wanneer we uitgaan van het gemiddeld aantal toekenning van de afgelopen jaren betekent dit een verwachte uitgavenpost van € 36.000,- in plaats van € 12.020,- per

jaar. Wij hadden met het oog op het wetsvoorstel 'Breed Offensief' voor 2022 al rekening gehouden met de verhoging van de IST. De verwachte structurele kosten van jaarlijks minimaal € 36.000,- plus een evt. groei zijn verwerkt in de begroting voor 2022.

Communicatie

We publiceren de gewijzigde verordening in het digitale gemeenteblad en informeren de ontvangers van de IST in 2021 over de wijziging. Daarnaast wijzigen we de informatie op onze website over de IST.

Inwonersparticipatie
Niet van toepassing.

Uitvoering of Vervolgstappen
- De wijziging van de verordening wordt gepubliceerd in het digitale gemeenteblad
- Huidige ontvangers van de IST informeren we over de wijzigingen en wat dit voor hen betekent
- Vanaf 2022 wordt bij aanvragen voor de IST de verhoogde toeslag uitbetaald
- Vanaf 2022 wordt de IST per maand uitgekeerd in plaats van één keer per jaar
- Wanneer de wetswijziging doorgang vindt, wordt opnieuw naar de verordening gekeken.

Geheimhouding:
Niet van toepassing.

Voorstel
Advies

Financieel (Raoul van Orsouw) – akkoord
Juridisch (Raimond Puijn/Jan de Jong) – akkoord

Verordening individuele studietoeslag gemeente Wijchen

Inhoudsopgave

Artikel 1	Indienen verzoek	2
Artikel 2	Advies over oordeel verdienen wettelijk minimumloon	2
Artikel 3	Eenmaal per periode individuele studietoeslag	2
Artikel 4	Hoogte individuele studietoeslag	2
Artikel 5	Betaling individuele studietoeslag	2
Artikel 6	Inwerkingtreding en citeertitel	2
Algemene toelichting		3
Artikelsgewijze toelichting		5

De raad van de gemeente Wijchen;
gelezen het voorstel van burgemeester en wethouders van 23 november 2021;
gelet op artikel 8, eerste lid, aanhef en onderdeel c, en derde lid, van de Participatiewet;
besluit vast te stellen de

Verordening individuele studietoeslag gemeente Wijchen

Artikel 1. Indienen verzoek
Een verzoek als bedoeld in artikel 36b, eerste lid, van de Participatiewet, wordt ingediend middels een door het college vastgesteld formulier.

Artikel 2. Advies over oordeel verdienen wettelijk minimumloon
Het college beoordeelt of een persoon behoort tot de doelgroep zoals vermeld in artikel 36b, eerste lid, van de Participatiewet. Het college kan een advies van een arbeidsdeskundige vragen, voor zover zij dit nodig acht.

Artikel 3. Eenmaal per periode individuele studietoeslag verlenen
Een persoon kan slechts eenmaal binnen een periode van 12 maanden in aanmerking komen voor een individuele studietoeslag.

Artikel 4. Hoogte individuele studietoeslag
1. Een individuele studietoeslag bedraagt € 3.600.
2. Het bedrag genoemd in het eerste lid wordt elk jaar per 1 januari aangepast met een percentage dat overeenkomt met het procentuele verschil tussen de gehuwdennorm ingevolge artikel 21, aanhef en onder b van de Participatiewet per 1 januari van dat jaar en de gehuwdennorm ingevolge artikel 21, aanhef en onder b van de Participatiewet van het daaraan voorafgaande jaar. Het bedrag wordt op hele euro's afgerond.

Artikel 5. Betaling individuele studietoeslag
Een individuele studietoeslag wordt maandelijks uitbetaald in twaalf gelijke delen.

Artikel 6. Inwerkingtreding en citeertitel
1. Deze verordening treedt in werking op 1 januari 2022. De verordening individuele studietoeslag zoals vastgesteld op 29 mei 2015 wordt gelijktijdig ingetrokken.
2. Deze verordening wordt aangehaald als: Verordening individuele studietoeslag gemeente Wijchen.

Aldus vastgesteld in de openbare raadsvergadering van 16 december 2021.

De voorzitter, De griffier,

Algemene toelichting
De Invoeringswet Participatiewet introduceert een studieregeling in de Participatiewet: de individuele studietoeslag. Hiermee krijgt het college de mogelijkheid mensen, van wie is vastgesteld dat ze niet in staat zijn het minimumloon te verdienen, een individuele studietoeslag te verstrekken als ze studeren. Het afronden van een studie versterkt de positie op de arbeidsmarkt. Een diploma is een bewijs tegenover werkgevers dat iemand gemotiveerd is en veel in zijn mars heeft.
Mensen met een arbeidshandicap hebben volgens de regering een extra steuntje in de rug nodig als het gaat om studeren. Voor hen is de drempel om te lenen een stuk hoger, omdat de kans op een baan later lager is. Een studieregeling stimuleert mensen om toch de stap te zetten om naar school te gaan of een studie te gaan volgen. Ook biedt het een financiële compensatie voor het feit dat het voor deze groep vaak moeilijk is om de studie te combineren met een bijbaan (TK 2013-2014,33 161, nr. 125, p. 2).
De individuele studietoeslag moet worden aangemerkt als een vorm van bijzondere bijstand (artikel 5, onderdeel d, van de Participatiewet). De individuele studietoeslag is niet gerelateerd aan bepaalde kosten. Het is een inkomensondersteunende maatregel voor mensen van wie is vastgesteld dat ze niet in staat zijn het minimumloon te verdienen.

Verordeningsplicht
De Invoeringswet Participatiewet legt de gemeenteraad de verplichting op in een verordening regels vast te stellen over het verlenen van een individuele studietoeslag. Deze verordeningsopdracht is neergelegd in artikel 8, eerste lid, onderdeel c, van de Participatiewet. De regels moeten in ieder geval betrekking hebben op de hoogte en de frequentie van de betaling van de individuele studietoeslag (artikel 8, derde lid, van de Participatiewet).

Discretionaire bevoegdheid
Het verlenen van een individuele studietoeslag is een discretionaire bevoegdheid van het college. Dit betekent dat het college aan personen die voldoen aan de voorwaarden van artikel 36b, eerste lid, van de Participatiewet, een individuele studietoeslag kan toekennen, maar hiertoe niet is gehouden. Het college kan in beleidsregels aangeven of bepaalde groepen niet in aanmerking komen voor een studietoeslag. Het college kan in plaats daarvan - en in aanvulling op artikel 36b, eerste lid, van de Participatiewet - in beleidsregels aangeven wie, wanneer en op grond van welke nadere voorwaarden recht heeft op een individuele studietoeslag.

Voorwaarden individuele studietoeslag
Een persoon die behoort tot de doelgroep voor ondersteuning bij de arbeidsinschakeling als bedoeld in artikel 7, eerste lid, onderdeel a, van de Participatiewet kan een aanvraag indienen voor een individuele studietoeslag. Artikel 36b, eerste lid, van de Participatiewet spreekt overigens zowel over verzoek als aanvraag. Het college kan op een dergelijk verzoek – gelet op de individuele omstandigheden van een persoon - een individuele studietoeslag verlenen. Hiervoor is vereist dat deze persoon op de datum van de aanvraag:
• 18 jaar of ouder is;
• recht heeft op studiefinanciering op grond van de Wet studiefinanciering 2000 of recht heeft op een tegemoetkoming op grond van hoofdstuk 4 van de Wet tegemoetkoming onderwijsbijdrage en schoolkosten;
• geen in aanmerking te nemen vermogen als bedoeld in artikel 34 van de Participatiewet heeft; en
• een persoon is van wie is vastgesteld dat hij niet in staat is tot het verdienen van het wettelijk minimumloon, doch wel mogelijkheden tot arbeidsparticipatie heeft.

Ten aanzien van het laatste criterium geldt dat het verdienen van het wettelijk minimumloon onmogelijk moet zijn door in de persoon gelegen oorzaken, waar hij zelf

geen invloed op heeft. Een bewuste keuze om minder te gaan werken, om zodoende meer tijd aan de studie te kunnen besteden leidt bijvoorbeeld niet tot toekenning van de individuele studietoeslag. Dat een persoon recht moet hebben op studiefinanciering of een WTOS-tegemoetkoming, betekent niet dat deze persoon ook daadwerkelijk studiefinanciering of een tegemoetkoming moet ontvangen. Het recht op studiefinanciering bestaat, afhankelijk van iemands gekozen opleiding, leeftijd en inkomen. Of van dit recht gebruik gemaakt wordt is niet in de Participatiewet geregeld en is geen vereiste voor het ontvangen van een individuele studietoeslag op grond van de Participatiewet. Voor het recht op een individuele studietoeslag is het dan ook voldoende dat een persoon recht heeft op studiefinanciering of een tegemoetkoming. De persoon zal - als aanvrager van de toeslag - aannemelijk moeten maken dat hij recht op studiefinanciering of een tegemoetkoming heeft, bijvoorbeeld door een beschikking van DUO of door een bewijs van inschrijving bij een bepaalde opleiding over te leggen.
De artikelen 12, 43, 49 en 52 van de Participatiewet zijn niet van toepassing bij verlening van de individuele studietoeslag (artikel 36b, tweede lid, van de Participatiewet). De aanvraag moet worden ingediend bij het college. Een individuele studietoeslag kan niet als lening worden verstrekt als een persoon met de studietoeslag schulden wil aflossen. Artikel 49 van de Participatiewet is namelijk niet van toepassing op de individuele studietoeslag (artikel 36b, tweede lid, van de Participatiewet). Ook artikel 52 van de Participatiewet is niet van toepassing op de individuele studietoeslag (artikel 36b, tweede lid, van de Participatiewet). Dit maakt dat de individuele studietoeslag niet kan worden verstrekt in de vorm van een voorschot.

Artikelsgewijze toelichting
Enkel die bepalingen die nadere toelichting behoeven worden hier behandeld.

Artikel 1. indienen verzoek
Een verzoek om een individuele studietoeslag kan worden ingediend door personen als bedoeld in artikel 7, eerste lid, onderdeel a, van de Participatiewet. Dit betreft personen die het college ondersteunt bij arbeidsinschakeling:
• personen die algemene bijstand ontvangen;
• personen als bedoeld in de artikelen 34a, vijfde lid, onderdelen b en c, 35, vierde lid, onderdelen b en c, en 36, derde lid, onderdelen b en c, van de Wet werk en inkomen naar arbeidsvermogen tot het moment dat het inkomen uit arbeid in dienstbetrekking gedurende twee aaneengesloten jaren ten minste het minimumloon bedraagt en ten behoeve van die persoon in die twee jaren geen loonkostensubsidie als bedoeld in artikel 10d is verleend;
• personen als bedoeld in artikel 10, tweede lid, van de Participatiewet;
• personen met een nabestaanden- of wezenuitkering op grond van de Algemene nabestaandenwet;
• personen met een uitkering op grond van de Wet inkomensvoorziening oudere en gedeeltelijk arbeidsongeschikte werkloze werknemers,
• personen met een uitkering op grond van de Wet inkomensvoorziening oudere en gedeeltelijk arbeidsongeschikte gewezen zelfstandigen, en.
• niet-uitkeringsgerechtigden.

Het college kan aan deze personen, op een daartoe strekkend verzoek, een individuele studietoeslag verlenen (artikel 36b, eerste lid, van de Participatiewet). Een persoon dient op datum van de aanvraag aan de voorwaarden te voldoen zoals genoemd in artikel 36b, eerste lid, van de Participatiewet. Onder aanvraag wordt verstaan: een verzoek van een persoon, een besluit te nemen (artikel 1:3, derde lid, van de Awb). Een aanvraag dient in beginsel schriftelijk te worden ingediend (artikel 4:1 van de Awb).
Om onduidelijkheid te voorkomen omtrent de wijze waarop het verzoek als bedoeld in artikel 36b, eerste lid, van de Participatiewet moet worden ingediend, bepaalt artikel 1 van deze verordening dat het verzoek moet worden gedaan middels een door het college vastgesteld formulier. Een verzoek wordt dan gezien als een aanvraag zoals bedoeld in afdeling 4.1.1 van de Awb. Het gaat dan om een schriftelijke aanvraag (artikel 4:1 van de Awb) die wordt ondertekend door de aanvrager en ten minste de naam en het adres van de aanvrager bevat, de dagtekening en een aanduiding van de beschikking die wordt gevraagd (artikel 4:2, eerste lid, van de Awb). De aanvrager verschaft ook de gegevens en bescheiden die voor de beslissing op de aanvraag nodig zijn en waarover hij redelijkerwijs de beschikking kan krijgen (artikel 4:2, tweede lid, van de Awb). Een mondeling verzoek kan hiermee dus niet worden aangemerkt als een verzoek om individuele studietoeslag zoals bedoeld in artikel 36b van de Participatiewet.

Artikel 2. Advies over oordeel verdienen wettelijk minimumloon
Artikel 36b, eerste lid, van de Participatiewet regelt in welke gevallen het college op verzoek van een persoon, gelet op diens individuele omstandigheden, een individuele studietoeslag kan verlenen. Dit is het geval indien een persoon op de datum van de aanvraag:
• 18 jaar of ouder is;
• recht heeft op studiefinanciering op grond van de Wet studiefinanciering 2000 of recht heeft op een tegemoetkoming op grond van hoofdstuk 4 van de Wet tegemoetkoming onderwijsbijdrage en schoolkosten;
• geen in aanmerking te nemen vermogen als bedoeld in artikel 34 van de Participatiewet heeft; en
• een persoon is van wie is vastgesteld dat hij niet in staat is tot het verdienen van het wettelijk minimumloon, maar wel mogelijkheden tot arbeidsparticipatie heeft.6

Met betrekking tot het laatst genoemde criterium kan het college advies inwinnen bij een arbeidsdeskundige, bijvoorbeeld van het Uitvoeringsinstituut werknemersverzekeringen. Het gaat om advies met betrekking tot het oordeel of een persoon niet in staat is tot het verdienen van het wettelijk minimumloon, doch wel mogelijkheden tot arbeidsparticipatie heeft.

Artikel 3. Eenmaal per periode individuele studietoeslag verlenen
Een persoon kan slechts eenmaal binnen een periode van 12 maanden in aanmerking komen voor een individuele studietoeslag. Voor de beoordeling of een belanghebbende in aanmerking komt voor een individuele studietoeslag wordt de situatie op de datum van de aanvraag beoordeeld (artikel 36b, eerste lid, van de Participatiewet). Om deze reden is geregeld dat een persoon slechts eenmaal binnen een periode van 12 maanden in aanmerking kan komen voor een individuele studietoeslag (artikel 3 van deze verordening). Studeert een persoon na die 12 maanden nog steeds en voldoet hij aan de voorwaarden van artikel 36b, eerste lid, van de Participatiewet, dan kan hij opnieuw in aanmerking komen voor een individuele studietoeslag.

Artikel 4. Hoogte individuele studietoeslag
In artikel 4 van deze verordening is de hoogte van de individuele studietoeslag geregeld. Hierbij wordt de studietoeslag per persoon die voldoet aan de voorwaarden toegekend. De rijksbijdrage staat toe om de studenten, die naar verwachting aanspraak zullen maken op de individuele studietoeslag, een jaarlijkse toeslag van € 3.600 (€ 300 per maand) te vergoeden. Dit bedrag is in de geest van het wetsvoorstel Breed Offensief. Gemeenten zijn opgeroepen om het bedrag te verhogen naar € 300 per maand, vooruitlopend op de wetswijziging.
De individuele studietoeslag is een inkomensondersteunende maatregel voor personen die tot de doelgroep behoren en is niet gerelateerd aan daadwerkelijk gemaakte kosten. Is sprake van gehuwden die allebei afzonderlijk voldoen aan de voorwaarden voor een individuele studietoeslag, dan komen zij afzonderlijk in aanmerking voor een individuele studietoeslag.
In artikel 4, tweede lid, van deze verordening, is een indexeringsbepaling opgenomen. Deze bepaling voorkomt dat de verordening telkens opnieuw moet worden vastgesteld, enkel voor indexatie van de bedragen. Het is van belang de nieuwe bedragen (na indexatie) intern duidelijk te communiceren.

Artikel 5. Betaling individuele studietoeslag
In dit artikel wordt de frequentie van de betaling van de individuele studietoeslag geregeld.
Een individuele studietoeslag wordt maandelijks uitbetaald in twaalf gelijke delen. Dit is het bedrag zoals neergelegd in artikel 4 van deze verordening. Na 12 maanden kan een persoon opnieuw in aanmerking komen voor een individuele studietoeslag. Dit volgt uit artikel 3 van deze verordening.

Raad openbaar Wijchen

Dossiernummer	3169
Extern Zaak ID	Z/21/067630
Vertrouwelijk	Nee
Vergaderdatum	16 december 2021
Agendapunt	12.s
Titel	67630 Beslisnota GGD kaderbrief 2023
Organisatieonderdeel	domein Sociale leefomgeving - team WMO, jeugd en gezondheid
Eigenaar	Ernst, Arvid
Soort nota	Beslisnota
Programma/Paragraaf	§8 Verbonden partijen
Portefeuillehouder(s) Wijchen	Burgers, T.T.M. (Titus)
Telefoonnummer steller	088 432 73 56

Bijlagen
Beslisnota 67630 Zienswijze op de GGD kaderbrief 2023
Bijlage 1 - Zienswijze op de kaderbrief 2023
Bijlage 2 - GGD kaderbrief 2023

Geagendeerd	**Vergaderdatum**
College BenW openbaar Wijchen	23 november 2021
Stukken gemeenteraad Wijchen	30 november 2021
Commissievergadering Wijchen	9 december 2021
Raad openbaar Wijchen	**16 december 2021**

Voorgesteld besluit

De gemeenteraad besluit:
de zienswijze op de GGD kaderbrief 2023 vast te stellen

Besluit (Aangenomen)

De gemeenteraad besluit:
de zienswijze op de GGD kaderbrief 2023 vast te stellen

Openbaar Zaaknummer: 67630

Beslisnota voor de Gemeenteraad

Onderwerp: Zienswijze op de GGD kaderbrief 2023

Voorgesteld besluit
de Gemeenteraad besluit:

Vast te stellen de zienswijze op de GGD kaderbrief 2023.

Aanleiding
De GGD Gelderland-Zuid is een gemeenschappelijke regeling met als doel het monitoren, beschermen en bevorderen van de publieke gezondheid.

In de Samenwerkingswijzer (https://wijchen.dashboardsamenwerking.nl) vindt u meer informatie over de GGD Gelderland-Zuid.

In de kaderbrief formuleert de GGD de voorgenomen inhoudelijke en financiële kaders voor de conceptbegroting 2023. Dit stelt deelnemende gemeenten in de gelegenheid om een zienswijze te geven, zodat de GGD de standpunten van gemeenten kan meenemen bij het opstellen van de conceptbegroting.

Eerdere besluiten

Datum	Korte omschrijving eerder genomen besluit
17-06-2021	GGD jaarrekening 2020, begrotingswijziging 2021 en begroting 2022 (21/060237)

Gewenst resultaat
De GGD onze zienswijze geven op de GGD kaderbrief 2023.

Argumenten
1.1 Deze zienswijze past binnen ons beleid t.a.v. de GGD.
In de zienswijze nemen we standpunten in die aansluiten bij onze eerdere zienswijzen. Het gaat dan met name over de volgende standpunten:

- wij wensen geen uitzetting van de GGD begroting tenzij dat absoluut noodzakelijk en goed onderbouwd is;
- wij onderschrijven het belang van data- en informatiegestuurd werken en informatiebeveiliging, maar daar moet wel een goed plan onder liggen;
- wij vinden dat Veilig Thuis en Bijzondere Zorg voldoende capaciteit moeten hebben om meldingen tijdig op te pakken zonder wachtlijsten, maar er wel kritisch gekeken wordt naar efficiëntie van bedrijfsvoering;
- we vinden het belangrijk dat de Wvggz pas een structurele, uniforme taak van de GGD wordt nadat de raad daarover een besluit heeft genomen;

- we zien innovatieve kansen door inzet van de jeugdgezondheidszorg om jeugdzorggebruik terug te dringen, maar dat kost niet persé meer geld;
- we zien dat de GGD conform afspraak de 3% bezuiniging op het uniforme pakket realiseert, zoals afgesproken voor alle GR'en.

1.2 Met deze zienswijze kan de raad zijn kaderstellende rol beter vervullen.
Het werken met een kaderbrief was een aanbeveling uit het rekenkamerrapport 'Grip krijgen op Veilig Thuis'. Het voorleggen van een kaderbrief stelt gemeenteraden in staat aan de voorkant invloed uit te oefenen op de begroting.

Financiële gevolgen

In de zienswijze op de kaderbrief geven we ons standpunt aan t.a.v. de financiële kaders. Dat heeft op dit moment nog geen directe financiële gevolgen, maar wordt door de GGD meegenomen in de vertaling naar de conceptbegroting 2023.

Uitvoering of Vervolgstappen
Na besluitvorming sturen we onze zienswijze naar de GGD.

In het voorjaar wordt de conceptbegroting 2023 voorgelegd aan gemeenten.

Gezien de ontwikkelingen benoemd in de kaderbrief verwachten we samen met de begroting 2023 ook een begrotingswijziging 2022. Die vloeit met name voort uit nieuwe wet en regelgeving: uitbreiding van het Rijksvaccinatieprogramma, het prenataal huisbezoek JGZ, en de aanstelling van een concerncontroller. Voor de eerste twee worden gemeenten volledig gecompenseerd in het gemeentefonds. Daarnaast worden mogelijk de kosten voor de stijgende instroom bij Bijzondere Zorg meegenomen in deze begrotingswijziging.

Gemeente Wijchen
Kasteellaan 27
Postbus 9000
6600 HA Wijchen

t 088 432 70 00
e gemeente@wijchen.nl

contactpersoon
Lucas van Horck
t 088 432 7356

ons kenmerk
Z/21/067630

GGD Gelderland-Zuid
t.a.v. het Dagelijks Bestuur
Postbus 1120
6501 BC Nijmegen

datum 23 november 2021
onderwerp Zienswijze op de kaderbrief 2023
verzonden

Geacht bestuur,

In deze brief leest u onze zienswijze op uw kaderbrief 2023. We waarderen de uitvoerige kaderbrief waarin u de te verwachte ontwikkelingen voor de GGD schetst. Dat stelt ons in de gelegenheid om hier tijdig op te reageren, zodat u onze zienswijze kunt meenemen bij het opstellen van de begroting 2023. De onderwerpen uit uw kaderbrief die wij in deze zienswijze niét benoemen nemen wij ter kennisgeving aan.

Aanpak corona
De corona pandemie vraagt nog steeds veel van de GGD. Wederom spreken wij onze waardering uit voor alle inzet die de GGD verricht.

We begrijpen dat de coronacrisis grote onzekerheden met zich meebrengt, voor zowel de GGD als organisatie als voor haar financiën. Qua financiële gevolgen gaan we er vooralsnog vanuit dat de Rijksoverheid alle corona gerelateerde kosten blijft vergoeden.

Data- en informatiegestuurd werken
In de Meerjarenstrategie is data- en informatiegestuurd werken terecht benoemd als strategisch thema. Als gemeente delen wij die ambitie. We zien veel mogelijkheden in het koppelen van data en het daarmee verkrijgen van nieuwe inzichten.

Wel vinden wij het van belang om concreet te maken welke meerwaarde dit kan opleveren. Data- en informatiegestuurd werken is een middel om inhoudelijke doelen beter te bereiken. Daarom is het belangrijk om samen met gemeenten concreet te maken voor welke vraagstukken data- en informatiegestuurd werken ingezet kan worden. We waarderen dat u hiervoor de eerste stappen al heeft gezet, zoals te lezen is in uw kaderbrief. Met een concreet voorstel kunnen we een besluit nemen over structurele financiering van deze aanpak.

Veilig Thuis
We zien dat Veilig Thuis de afgelopen tijd in rustiger vaarwater is gekomen. De basis is grotendeels op orde, en ook vanuit onze gemeente gaat de samenwerking met Veilig Thuis steeds beter. Aandachtspunten blijven wel de wachtlijsten en het te vaak niet halen van de wettelijke termijnen. We zien dat u hier volop aandacht voor heeft met het project ‘Kwaliteit op Tijd’, en vragen u om ons op de hoogte te houden van de resultaten.

Invoering Omgevingswet
Bij de invoering van de Omgevingswet vinden we het van belang aandacht te hebben voor de gezonde leefomgeving. Terecht vraagt u gemeenten of zij hierbij ondersteuning van de GGD wensen. Op dit moment kunnen wij dit nog niet aangeven, omdat de werkwijzen binnen de Omgevingswet nog in ontwikkeling zijn. Dit kan op een later moment leiden tot facultatieve afspraken tussen GGD en bepaalde gemeenten. We verwachten in ieder geval nog niet dat dit op korte termijn leidt tot uitbreiding van het uniforme pakket van de GGD.

Terugdringen jeugdzorggebruik
We delen uw visie dat de jeugdgezondheidszorg (JGZ) kan bijdragen aan het terugdringen van het jeugdzorggebruik. De JGZ werkt preventief en laagdrempelig, en heeft kwetsbare gezinnen al vroeg in beeld. Door intensivering van de samenwerking met partners in het sociaal domein kan de kracht van de JGZ beter worden benut. Dat vraagt om meer flexibiliteit binnen de jeugdgezondheidszorg, en om daadkracht: durven innoveren en nieuwe werkwijzen proberen. Wel zijn we van mening dat de regie hiervoor lokaal ligt. De vraag is dus hoe de JGZ het beste kan aansluiten bij de lokale keten rond jeugd. Hierover hebben we ambtelijk al gesprekken met u gevoerd, en we kijken uit naar het vervolg hiervan. Financiële uitzetting is vooralsnog niet aan de orde.

Stijgende instroom bij Bijzondere Zorg
Wij zien inderdaad dat de druk bij Bijzondere Zorg oploopt. Ook onze lokale professionals ervaren dit. De oorzaken die u noemt (de sluitende aanpak verwarde personen en het landelijk meldpunt zorgwekkend gedrag) vinden wij aannemelijk. Wij kunnen ons daarom voorstellen dat de stijgende instroom niet binnen het bestaande budget past. Maar vragen u wel om een nadere analyse van de knelpunten en een helder plan van aanpak.

Tevens verzoeken we u om een productenboek Bijzondere Zorg te ontwikkelen. Hiermee maken we de diensten van Bijzondere Zorg meer inzichtelijk, zoals eerder gebeurd is voor de jeugdgezondheidszorg en gezondheidsbevordering.

Wet verplichte GGZ (Wvggz)
In de regionale evaluatie van de Wvggz is geconcludeerd dat de meldpuntfunctie, het verkennend onderzoek en het horen goed belegd zijn bij de GGD. Wij kunnen ons daarom vinden in het structureel maken van deze taak. Het is echter aan de gemeenteraden om een definitief besluit te nemen een nieuwe uniforme taak te beleggen bij de GGD. We vragen u daarom om de Wvggz zowel op te nemen in de begroting 2023, als een wijziging van de gemeenschappelijke regeling voor te leggen aan de raden.

Daarnaast vragen we u de aanbevelingen over samenwerking en werkprocessen uit de Wvggz-evaluatie uit te voeren.

Wijziging BBV m.b.t. de rechtmatigheidscontrole
U stelt terecht dat de GGD vanaf 2022 zelf de rechtsmatigheidverklaring bij de jaarrekening moet opstellen. Deze wordt niet meer standaard opgesteld door de accountant. Steeds meer gemeentelijke organisaties (waaronder GGD'en en Veiligheidsregio's) werken met een concerncontroller. We kunnen ons in principe vinden in dit voorstel, zeker als dit in samenhang met de Veiligheidsregio gebeurt.

Wel zijn we van mening dat een concerncontroller niet enkel gericht moet zijn op de rechtmatigheidscontrole, welke vooral terugkijkend en verantwoordend van aard is. Dan is een part-time aanstelling voldoende. Het aanstellen van een concerncontroller biedt echter de kans om verantwoordingsprocessen binnen de GGD te verbeteren en meer

controle/grip te krijgen op het behalen van doelen. Met andere woorden: vooruitkijkend en beheersend. Graag zien we uw voorstel hiervoor tegemoet.

Informatiebeveiliging
U vraagt terecht aandacht voor het thema informatieveiligheid. We complimenteren u dat u als eerste GGD gecertificeerd bent voor de informatiebeveiligingsnorm NEN7510.

Bij de begroting 2022 stemden wij in met de aanstelling van een CISO (Chief Information Security Officer). Dit was noozakelijk. Wij stemden echter niet in met een aanvullende bijdrage waarvoor onderbouwing ontbrak. Als er risico's bestaan die u niet binnen het bestaande budget kunt oplossen, verwachten wij dat u dit meldt bij het Algemeen Bestuur zodat tijdig maatregelen kunnen worden genomen.

Financiële kaders
U stelt terecht dat gemeenten in een lastige financiële situatie zitten. We waarderen daarom dat u aangeeft in 2023 de 3% besparing op het uniforme pakket te realiseren, conform besluit van het Algemeen Bestuur.

Verder betekent onze financiële situatie dat GGD en gemeenten binnen de bestaande middelen moeten ontwikkelen en vernieuwen. Slechts bij echt noodzaak, en enkel met een goed onderbouwd voorstel, is een financiële uitzetting te verantwoorden. Zo investeren we met beperkte middelen maximaal in de gezondheid van onze inwoners.

Al eerder namen wij het standpunt in dat gemeenschappelijke regelingen geen grote algemene reserve nodig hebben. Immers, gemeenten zijn altijd verantwoordelijk voor financiële tegenvallers van hun gemeenschappelijke regelingen. We zijn dan ook positief over het besluit van het Algemeen Bestuur om een ambtelijke werkgroep te starten die de rekenmethodiek m.b.t. de hoogte van het weerstandsvermogen gaat herzien.

Meer informatie
Als u vragen heeft kunt u contact opnemen met Lucas van Horck, accounthouder GGD, per e-mail l.van.horck@drutenwijchen.nl of telefoonnummer 088 432 7356.

Met vriendelijke groet,
gemeenteraad van Wijchen

M. van Beek
voorzitter

drs A.B. Berendsen
griffier

Gelderland-Zuid

Aan: de raden van de deelnemende gemeenten van de GR GGD Gelderland-Zuid

ons kenmerk: GGD/DIR/2021/2425/MP
uw kenmerk:
datum: 14 oktober 2021
onderwerp: Kaderbrief 2023

afdeling: Directie
contactpersoon: Moniek Pieters
telefoon: 088 – 144 7102
e-mail: GGDDirectie@ggdgelderlandzuid.nl

Geachte Raad,

Met deze Kaderbrief 2023 informeren wij u op hoofdlijnen over de ontwikkelingen en het beleid voor het jaar 2023 van GGD Gelderland-Zuid, en de verwachte financiële consequenties. We schetsen u achtereenvolgens de inhoudelijke ontwikkelingen, financiële uitgangspunten en risico's voor 2023. Hiermee is deze Kaderbrief een eerste stap in de voorbereiding op de Programmabegroting GGD 2023. Deze begroting wordt in het voorjaar van 2022 opgesteld en wordt u vóór 1 april 2022 aangeboden.

Het risicoprofiel van de GGD neemt toe als gevolg van onder andere de (onbekendheid met duur en intensiteit van de) bestrijding van het coronavirus, de stijgende instroom van Bijzondere Zorg, pensioenfondsen die onder druk staan, de bestemmingsplanwijziging voor nieuwbouw GGD die meer tijd vergt dan voorzien, de informatiebeveiliging die nog verder geprofessionaliseerd moet worden en veranderde wet- en regelgeving. Tegelijkertijd zien we dat de algemene reserve (ofwel het weerstandsvermogen van de GGD)[1] lager is dan de door het bestuur vastgestelde streefwaarde. Hierdoor heeft de GGD weinig ruimte om eventuele tegenvallers op te vangen.

De Programmabegroting GGD 2022 beschrijft de verschillende (wettelijke) taken en activiteiten van de GGD, en vormt de inhoudelijke basis voor de Programmabegroting GGD 2023.
De meeste gemeenten hebben het financieel zwaar in het sociaal domein. Er is vanaf 2015 een aantal taken vanuit het Rijk aan de gemeenten overgedragen zonder voldoende budget. Het is hierdoor lastig voor gemeenten om goede dienstverlening aan hun inwoners te (blijven) bieden. Met deze ontwikkeling in het achterhoofd heeft het Algemeen Bestuur van GGD Gelderland-Zuid in december 2019 besloten om een besparingspakket door te voeren. In de GGD Programmabegroting 2022 zijn de besparingen op het uniform deel opgenomen. Dit betreft € 560.000 en is ruim 2% van het uniform deel. In de GGD-begroting 2023 wordt een structurele besparing van € 715.000 opgenomen; dit is ruim 3% van het uniform deel.

Taken van de GGD en Meerjarenstrategie 2020-2023

In bijlage I (de GGD als publieke gezondheidsdienst in het sociaal domein) staan de belangrijkste taken van de GGD verwoord en worden de bijbehorende wetten genoemd.

[1] Het Algemeen Bestuur heeft juli jl. besloten tot het instellen van een ambtelijke werkgroep om de P&C-documenten te vereenvoudigen. Deze werkgroep zal ook de methodiek tot het vormen van het weerstands-vermogen van de GGD evalueren.

De meerjarenstrategie 2020-2023 is een belangrijk inhoudelijk kader voor de Programmabegroting GGD 2023. De meerjarenstrategie geeft de ontwikkelrichting aan van de GGD. Ieder jaar wordt de meerjarenstrategie geoperationaliseerd in meetbare doelstellingen en te bereiken resultaten in de programmabegroting van de GGD. De budgettaire mogelijkheden bepalen de mate waarin resultaten kunnen worden behaald. Zie bijlage II voor de leidende principes en de strategische thema's van de meerjarenstrategie.

Inhoudelijke ontwikkelingen

Onderstaand benoemen we de belangrijkste ontwikkelingen die van belang zijn voor beleid en financiën van de GGD voor het jaar 2023.

Aanpak corona
Medio februari 2020 is de GGD gestart met de bestrijding van het coronavirus. In aanvang betrof dit alleen het team infectieziektebestrijding (IZB), maar dit breidde uit tot circa 1200 medewerkers in de 1e helft van 2021. Kerntaken van de corona-bestrijding betreffen testen, bron- en contactonderzoek, vaccineren en telefonische informatievoorziening voor professionals en algemeen publiek. De (deel)taken worden continu doorontwikkeld en op- en afgeschaald, op geleide van de behoefte, nieuwe (landelijke) richtlijnen en (landelijke) beleidsinstructie. Momenteel bereidt de GGD zich voor op het najaar waarin een stijging van het aantal testen wordt verwacht vanwege een algemene stijging van verkoudheids- en griepklachten in het najaar. Ook kan het virus opvlammen in settings waar de vaccinatiegraad lager is. De onzekerheid over het verloop van de coronabestrijding vraagt om een grote mate van flexibiliteit van infrastructuur, mensen en middelen.

Het Rijk vergoedt in 2022 de kosten voor de coronabestrijding. We verwachten ook een toezegging hiervan voor 2023. Op dit moment is onbekend hoe de coronacrisis ingrijpt in de werkzaamheden en begroting van de GGD in 2023.

Er zullen verschillende evaluaties plaatsvinden van de aanpak en organisatie van de coronacrisis; de uitkomsten hiervan kunnen invloed hebben op de toekomstige omvang, de organisatie en financiering van de infectieziektebestrijding in Nederland.

Data- en informatiegestuurd werken
In de Meerjarenstrategie 2020 – 2023 wordt 'Informatie-gestuurde aanpak van maatschappelijke opgaven' genoemd als één van de strategische thema's (zie bijlage II).

Vanuit gemeenten is er een groeiende vraag aan informatie en duiding van data om bij te dragen aan het oplossen van maatschappelijke opgaven/vraagstukken en voor het op te stellen lokale gezondheidsbeleid. Daarnaast is er een groeiende hoeveelheid aan data (bij onder andere de GGD en gemeenten) en meer mogelijkheden om data te ontsluiten, te verrijken en te presenteren. De koppeling van data levert kansen op. Bijvoorbeeld door gegevens over de gezondheid en de ontwikkeling van de jeugd (jeugdgezondheidszorg) te koppelen aan inzichten van jeugdhulpverlening en jeugdzorg en aan inkoopgegevens van de gemeente. Of bijvoorbeeld het koppelen van de gezondheidsmonitoren op wijk-, buurt-, gemeente- en regioniveau aan data over bv. demografie, SES en (gemeentelijke) voorzieningen. Door deze informatie inzichtelijk te maken, zien we waar mogelijke hiaten zijn, en kan het een gespreksmiddel zijn om met gemeenten en samenwerkingspartners beleid te monitoren en beleidsveranderingen voor te stellen.

De ervaring is dat een multidisciplinaire benadering van een thema of project nieuwe inzichten of handelingsperspectieven oplevert. Als voorbeeld schetsen we de informatiegestuurde aanpak die momenteel ondersteunend is aan de bestrijding van het coronavirus. Vanuit het GGD brede programma Onderzoek, Informatie en Advies (OIA) is een aantal rapportages en dashboards ontwikkeld. Deze bevatten o.a. informatie over het aantal positieve testuitslagen in de regio, bestaande clusters, trends over tijd, en vaccinatie en testgegevens op buurt-, wijk- en gemeenteniveau. De cijfers worden structureel geduid met collega's vanuit infectieziektebestrijding, onderzoekers/epidemiologen en gezondheidsbevorderaars en zorgen ervoor dat de coronabestrijding zoveel mogelijk actiegericht opgezet kan worden.

De eerste data- en informatiegestuurde projecten en initiatieven zijn inmiddels gestart. Het programma OIA heeft voor het project 'Kwaliteit op Tijd' van Veilig Thuis (zie onder) een dashboard opgeleverd, waarbij medewerkers te allen tijde inzicht hebben in hun eigen onderhanden werk. Ook de afdeling Bijzondere Zorg (BZ) is informatiegestuurd aan de slag gegaan ten behoeve van een gerichte advisering naar de verschillende gemeenten. Voor de Centrale Toegang Maatschappelijke Opvang (zie pag. 6) wordt vanuit het programma OIA gewerkt aan een monitor op basis van de registratiegegevens over de doelgroep.

Het Algemeen Bestuur heeft besloten om ten behoeve van data- en informatiegestuurd werken voor 2022 incidenteel € 175.275 beschikbaar te stellen. Voor de begroting 2023 zullen wij nader afstemmen *met gemeenten om de toegevoegde waarde van data- en informatiegestuurd werken voor gemeenten* beter over het voetlicht te brengen. Het Dagelijks Bestuur zet in op structurele financiering van data- en informatiegestuurd werken voor de begroting 2023, zodat het strategisch thema 'Informatie-gestuurde aanpak van maatschappelijke opgaven' structureel kan worden ontwikkeld.

Veilig Thuis
Ten aanzien van Veilig Thuis speelt een aantal ontwikkelingen:

- *Toekomstscenario kind- en gezinsbescherming*

In opdracht van de VNG, de ministeries van J&V en VWS is een toekomstscenario van een nieuwe inrichting voor de Nederlandse jeugd en gezinsbescherming ontwikkeld. Op 30 maart 2021 is deze verschenen en aan de Tweede Kamer aangeboden. Het toekomstscenario schetst op hoofdlijnen hoe de kind- en gezinsbescherming er over zo'n vijf tot tien jaar uit zou kunnen zien. Dit houdt in:

- Om kinderen en gezinnen heen staat het (gemeentelijk) Lokaal Team dat hulp verleent.
- In het op te richten Regionaal Veiligheidsteam worden functies van de Gecertificeerde Instellingen, Veilig Thuis en de Raad voor de Kinderbescherming samengebracht.
- Er is één vast gezicht binnen het Lokaal Team dat indien nodig samen optrekt met een professional uit het op te richten Regionaal Veiligheidsteam. Het gezin krijgt dus een vaste professional of een vast duo dat gedurende de periode van hulpverlening bij hen betrokken blijft.

Het scenario betekent een grote innovatie en verandering in de jeugdbeschermingsketen, waarbij wordt overgestapt van een kind- naar een gezinsgerichte benadering. Van een estafettemodel waar meerdere organisaties het stokje doorgeven naar een teammodel. Van verschillende professionals in een gezin naar één vertrouwd gezicht. Kennis en deskundigheid op het gebied van zorg en veiligheid worden samengebracht.
De uitgangspunten en realisatie van dit scenario hebben grote organisatorische consequenties voor de lokale sociale wijkteams, Raad voor de Kinderbescherming, Gecertificeerde Instellingen en ook voor Veilig Thuis. Dit scenario schetst een toekomstbeeld, maar is nog geen uitgewerkt plan.

- *Gelderse Verbeteragenda en starten Toekomsttuin*

De gecertificeerde instellingen, de Veilig Thuis-organisaties, de Raad voor de Kinderbescherming en de jeugdhulpregio's in Gelderland hebben met elkaar de Gelderse Verbeteragenda Jeugdbescherming opgesteld. Eén van de afspraken is om te gaan werken met een Toekomsttuin, waarbij ervaring wordt opgedaan met het werken volgens het toekomstscenario (zie boven). Dit najaar wordt gestart met de voorbereiding van een Toekomsttuin in Gelderland-Zuid, waarna het medio volgend jaar van start zal gaan. De organisatie en financiering van de Toekomsttuinen ligt in handen van de gemeenten.

De invloed van bovengenoemde ontwikkelingen op de Programmabegroting GGD 2023 is op dit moment niet bekend.

Invoering Omgevingswet
Naar verwachting treedt de Omgevingswet in 2022 in werking. De Omgevingswet richt zich op de inrichting van een veilige en gezonde leefomgeving. De GGD kan bij de inrichting van een gezonde leefomgeving een rol spelen.
Veel gemeenten hebben aangegeven dat zij aan het verkennen zijn wat de invoering van de Omgevingswet precies betekent voor henzelf en welke positie de GGD krijgt in dit proces. Naar aanleiding hiervan zal de GGD in het najaar 2021 inventariseren welke behoefte gemeenten hebben aan advisering en ondersteuning door de GGD. Hiervoor zal ook contact gezocht worden met de regionale regiegroep Omgevingswet en met regionale en lokale projectleiders Omgevingswet. Op basis van de gemeentelijke vraag zal een onderbouwd voorstel worden opgenomen in (het uniforme of facultatieve deel van) de GGD-begroting 2023.

Wmo-toezicht
De uitvoering van het Wmo-toezicht is in de huidige opzet te beperkt en te kwetsbaar geworden, onder andere door een verzwaring van de casuïstiek en een toename van de zwaarte van de functie. In 2021 is op initiatief van de gemeente Nijmegen een proces gestart waarin, in gezamenlijkheid met alle gemeenten, de huidige opdracht van het Wmo-toezicht is geëvalueerd. Hierbij is gekeken naar hoe de GGD vanaf 2015 invulling heeft gegeven aan Wmo-toezicht en wat de (landelijke) ontwikkelingen sindsdien op dit terrein zijn. Verkend wordt hoe de gemeenten kwaliteitstoezicht Wmo de komende jaren willen inrichten. Verwacht wordt dat dit zal leiden tot een voorstel voor uitbreiding van de huidige opdracht en financiering; desgewenst zal de GGD de uitkomsten van dit proces vertalen in een aangepaste opzet van Wmo-toezicht in de GGD-begroting 2023.

Uitbreiding Rijksvaccinatieprogramma
Met de toenemende kennis over infectieziekten wordt het mogelijk om tegen steeds meer ziekten te vaccineren. Zo kunnen infectieziekten en de gevolgen hiervan nog verder worden teruggedrongen. Als nieuwe vaccinaties aan het RVP worden toegevoegd, wordt voor de uitvoering en de monitoring extra geld gestort in het gemeentefonds. De vaccinaties zelf worden bekostigd door het RIVM.
In 2022 komt het HPV-vaccin ook beschikbaar voor jongens (nu alleen voor meisjes van 12/13 jaar). Het vaccin beschermt hen tegen penis-, anus-, mond-, en keelkanker. Kinderen worden vanaf 2022 ook eerder gevaccineerd, namelijk als ze 9 jaar oud zijn. Jongeren die het vaccin hebben gemist, krijgen de kans om de prik in te halen wanneer ze 14 of tussen de 16 en 17 jaar oud zijn. Ook jongvolwassenen tussen de 18 en 26 jaar krijgen in de toekomst de mogelijkheid de vaccinaties te halen.
De vaccinatie tegen het Rota-virus zou per 1 juni 2020 worden aangeboden aan kwetsbare kinderen die te vroeg zijn geboren of een laag geboortegewicht hebben. De Gezondheidsraad heeft de vaccinatie tegen het Rota-virus opnieuw beoordeeld. Najaar 2021 volgt meer informatie over eventuele uitbreiding van het RVP.

Prenataal huisbezoek door de JGZ
Met de wetswijziging 'Prenataal huisbezoek door de JGZ' worden gemeenten verplicht vanaf 2022 een prenataal huisbezoek aan zwangeren en/of gezinnen in een kwetsbare situatie aan te bieden. De gemeente moet deze taak opdragen aan c.q. inkopen bij dezelfde organisatie die voor de gemeente de jeugdgezondheidszorg 0-4 jaar uitvoert. Het wetsvoorstel voorziet niet in het aantal huisbezoeken, maar voorziet in tijdige hulp en ondersteuning. Het is aan de gemeente om voor een voldoende aanbod te zorgen ter opvolging van het prenatale huisbezoek.
Het wetsvoorstel is erop gericht om in een vroegtijdig stadium van de zwangerschap, na signalering door de verloskundig zorgverlener, hulp en ondersteuning door de jeugdverpleegkundige aan te bieden aan zwangere vrouwen en/of gezinnen in een kwetsbare situatie. Hierbij staat voorop dat het een prenatale huisbezoek op basis van vrijwilligheid is. Het is wenselijk dat de verloskundig zorgverlener al bij de intake, vroeg in de zwangerschap vraagt naar zowel de medische risicofactoren als de sociale risicofactoren. Zo kan een afweging worden gemaakt of er sprake is van een kwetsbare situatie. Voor de uitvoering van het prenatale huisbezoek door de jeugdgezondheidszorg is het belangrijk dat de geboortezorg en de jeugdgezondheidszorg afspraken met elkaar maken.

Het Prenataal huisbezoek behoort bij het uniform pakket (Wpg). Het betreft structurele JGZ-middelen. Het Prenataal huisbezoek is nog niet opgenomen in de Programmabegroting GGD 2022. Een voorstel (inclusief begrotingswijziging 2022) wordt momenteel voorbereid en zal worden aangeboden aan de gemeenten voor zienswijze. GGD Gelderland-Zuid zal het prenataal huisbezoek aanbieden aan de gemeenten die de 0-tot 18-jarigenzorg afnemen van de GGD; dat betekent gemeenten in het Rijk van Nijmegen, West Maas en Waal en Neder-Betuwe.

Het landelijk professioneel kader Jeugdgezondheidszorg
De kern van het basispakket Jeugdgezondheidszorg bestaat uit het:
- systematisch volgen en beoordelen van de ontwikkeling van jeugdigen;
- tijdig signaleren van problemen en vroegtijdig opsporen van specifieke stoornissen;
- geven van preventieve voorlichting, advies, instructie en begeleiding;
- ontzorgen en normaliseren;
- beoordelen of extra ondersteuning, hulp of zorg nodig is en direct de juiste zorg of hulp erbij halen, samenwerken en adviseren.

Binnen dit basispakket JGZ beschrijft het landelijk professioneel kader de JGZ-contacten voor de verschillende ontwikkelingsfasen van een jeugdige, zoals die aangeboden dienen te worden. Het

landelijk professioneel kader gaat uit van drie contactmomenten in het basisonderwijs. Alle contacten worden aan elke jeugdige aangeboden. Als het goed gaat met een jeugdige en het gezin, kan van dit schema worden afgeweken. De inspectie toetst op een correcte uitvoering van het landelijk professioneel kader.
De JGZ van GGD Gelderland-Zuid gaat komend schooljaar 2021-2022 de huidige invulling van het landelijk professioneel kader 'tegen het licht houden' en eventueel herzien. Daarin zal ze de 'state of the art' m.b.t. JGZ, gewijzigde richtlijnen, geactualiseerde protocollen etc. meenemen. De JGZ zal hierbij met name kijken vanuit het rendement voor kind en gezin. Mocht dit financiële consequenties met zich meebrengen, dan wordt het bestuur en de gemeenten vanzelfsprekend op de hoogte gebracht.

Terugdringen Jeugdzorggebruik
Het Algemeen Bestuur van de GGD heeft in september 2020 de GGD verzocht om, naast uitvoering van de JGZ-taken uit de Wet publieke gezondheid (Wpg), een (implementatie)plan te ontwikkelen om een bijdrage te leveren aan het terugdringen van het hoge jeugdzorggebruik.
In de wetenschap dat 20 jaar geleden 1 op de 27 kinderen gebruik maakte van een vorm van jeugdzorg en in april dit jaar 1 op de 8, meent het Algemeen Bestuur dat er aanvullende taken en activiteiten hieromtrent gewenst zijn. Het bestuur maakt zich zorgen om het huidige en toenemende gebruik van zorg door jongeren; daar waar zorg niet altijd de oplossing is voor wat nu als probleem wordt bestempeld. Vandaar dat het bestuur de GGD gevraagd heeft om, naast de uitvoering van de Wpg-taken, hierover een plan van aanpak te maken. Hiervoor is de GGD/JGZ in gesprek met relevante netwerkpartners, waaronder gemeenten, om de specifieke wensen en behoeften te achterhalen. Op deze manier verkent de GGD/JGZ i.s.m. gemeenten en partners op het Jeugdzorgterrein op welke wijze het veld anders kan worden vormgegeven, incl. benodigde capaciteit. De resultaten van deze verkenning zullen eind 2021 besproken worden met het bestuur.

Stijgende instroom bij Bijzondere Zorg
In de afgelopen jaren is het aantal trajecten dat het Meldpunt Bijzondere Zorg (MBZ) uitvoert fors toegenomen: van 1189 in 2018 naar 1991 in 2020. Het betreft burger- en politiemeldingen. De stijging zit met name in de trajecten die vallen onder het uniforme deel van de taakuitvoering van MBZ. MBZ maakt na ontvangst van de melding een inschatting wat er moet gebeuren: de melding kan worden overdragen naar een sociaal (wijk)team van de gemeente of naar een betrokken behandelaar of begeleider of er kan een MBZ-traject worden opgestart.
Er is een aantal verklaringen voor de toename van het aantal trajecten te noemen:
- In het kader van de regionale Sluitende Aanpak Verwarde Personen hebben burgers de mogelijkheid gekregen om te melden en zij weten het meldpunt inmiddels goed te vinden. In 2020 heeft 65% van de burgermeldingen geleid tot een traject bij MBZ. Daarnaast is in 2020 het Landelijk Meldpunt Zorgwekkend Gedrag gelanceerd. Via dit landelijke meldpunt ontvangt MBZ maandelijks 25-30 meldingen van met name burgers. Het aantal meldingen zal hoogstwaarschijnlijk blijven toenemen doordat de Sluitende Aanpak doorontwikkeld wordt, waarbij MBZ fungeert als regionaal meldpunt voor professionals en burgers. MBZ heeft de expertise om aan de voorkant mee te denken en toe te leiden naar de juiste zorg.
- Medio 2020 zijn de afspraken tussen de politie en Veilig Thuis over de zorgmeldingen veranderd. Sindsdien is het aantal politiemeldingen naar het MBZ gestegen. Deze politiemeldingen gaan over personen met verward gedrag, verslavingsproblematiek en vervuiling, over zorgmijders en over personen waar de politie zich zorgen om maakt maar niet direct kan vaststellen wat die zorgen precies zijn.

Er is gepoogd om de stijging van het aantal meldingen intern op te lossen door te sturen op kwantiteit (lees: meer cliënten in minder tijd); het is nl. niet wenselijk dat er een wachttijd ontstaat. Door de sturing op kwantiteit zijn de doorlooptijden van de trajecten gehalveerd. Omdat de capaciteit van MBZ beperkt is, heeft dit consequenties voor de kwaliteit van de trajecten. Om kwaliteit van dienstverlening te kunnen blijven garanderen en geen wachtlijst te laten ontstaan, heeft het Dagelijks Bestuur gekozen om in 2021 - binnen de begroting - extra personeel in te zetten om te kunnen werken aan de stijgende instroom bij MBZ. Om ook te kijken naar andere oplossingsrichtingen, is MBZ in gesprek met de regiogemeenten. Dit zal vermoedelijk consequenties inhouden voor de begroting 2022 (begrotingswijziging) en 2023, exclusief Maasdriel en Zaltbommel.

Centrale Toegang Maatschappelijke Opvang
De GGD is per 1 mei jl. gestart met een nieuwe taak: Centrale Toegang Maatschappelijke Opvang (CTMO). Deze taak heeft grote overeenkomsten met de taak 'Toegang Beschermd Wonen' (TBW), die

de GGD als sinds 2015 uitvoert met financiering van centrumgemeente Nijmegen. Beschermd wonen stelt mensen met psychische beperkingen in staat om, met begeleiding en behandeling in de thuissituatie, zoveel mogelijk hun eigen leven te leiden.
Voor de projectperiode mei 2021 tot en met december 2022 heeft de GGD een plan van aanpak (incl. begroting) opgesteld voor de nieuwe taak 'Centrale Toegang Maatschappelijke Opvang', waarmee centrumgemeente Nijmegen heeft ingestemd.
Vanaf 2023 wordt de taak CTMO en bijbehorende begroting opgenomen in de jaarlijkse subsidie-aanvraag voor de facultatieve taken van Bijzondere Zorg aan centrumgemeente Nijmegen. Dat betekent dat CTMO met ingang van 2023 een facultatieve taak blijft, die de GGD voor alle gemeenten in Gelderland-Zuid (inclusief Mook en Middelaar en Gennep en exclusief Maasdriel en Zaltbommel) uitvoert met financiering van centrumgemeente Nijmegen. Voor de uitvoering van CTMO zal te zijner tijd aanpassing plaatsvinden van de Gemeenschappelijke Regeling (GR) GGD Gelderland-Zuid.

Wet verplichte ggz (Wvggz)
Op 1 januari 2020 is de GGD/het Meldpunt Bijzondere Zorg (MBZ) gestart met de uitvoering van de volgende Wvggz taken:
a) Het horen bij het voornemen om een crisismaatregel te nemen;
b) De mogelijkheid voor inwoners en professionals om een melding te doen in het kader van de Wvggz en de behandeling en triage van deze melding;
c) Het uitvoeren van verkennend onderzoek naar aanleiding van een melding in het kader van de Wvggz.

GGD Gelderland-Zuid voert deze taken uit voor de gemeenten in Gelderland-Zuid, inclusief Mook en Middelaar en exclusief Zaltbommel en Maasdriel.
In het eerste halfjaar van 2021 heeft bureau Significant een regionale evaluatie van de Wvggz uitgevoerd. Op basis van deze evaluatie is door de gemeenten besloten om:
- De taak om een zorgmachtiging aan te vragen bij het Openbaar Ministerie zelf te blijven uitvoeren en niet over te dragen naar de GGD. De meldpuntfunctie en het uitvoeren van het verkennend onderzoek blijven een taak van de GGD.
- De taak 'horen' te continueren bij de GGD in afwachting van de uitkomsten van de landelijke evaluatie van de Wvggz.

Omdat met de regionale evaluatie de start- en ontwikkelperiode van de nieuwe taken is afgerond en daarmee de Wvggz-taken onderdeel zijn geworden van de reguliere werkzaamheden die de GGD voor de regio Gelderland-Zuid uitvoert, zal de GGD de uitvoering van de Wvggz met ingang van 2023 (voor de deelnemende gemeenten) opnemen in het uniform deel van de begroting.

Forensische geneeskunde
Landelijk werken de ministers J&V, VWS en BZK, in overleg met o.a. GGD GHOR Nederland, aan verbetering van de organisatie van de forensische geneeskunde, te weten de uitvoering van de lijkschouw, het forensisch medisch onderzoek, de medische arrestantenzorg en de forensisch medisch expertise bij kindermishandeling (FMEK). Samenwerking en verdere regionalisering zijn sleutel-begrippen voor deze verbetering. Het proces van regionalisering vraagt echter tijd en is mede gecompliceerder geworden, omdat de landelijke aanbesteding voor Medische Arrestantenzorg - wederom - tussentijds is afgebroken; verwacht wordt dat in de komende periode meer bekend wordt over de ontwikkeling van de regionalisering in het algemeen en in Oost-Nederland in het bijzonder. Als zodanig past de regionalisering in het streven van GGD Gelderland-Zuid om samen te werken. Ook sluit het aan bij AB-besluitvorming om te komen tot een bezuiniging op de uniforme bijdrage voor forensische geneeskunde door verdergaande samenwerking (zie hieronder het kopje 'besparingen').

Nieuwe wet- en regelgeving
Naar aanleiding van nieuwe wet- en regelgeving, komt een aantal ontwikkelingen op de GGD af, die consequenties heeft voor de (begroting van de) GGD in 2023. Hieronder worden ze kort beschreven, incl. de implicaties voor de GGD.

Wijziging van Besluit Begroting en Verantwoording gemeenten (BBV) m.b.t. de rechtmatigheids-verantwoording
De verantwoordelijkheid voor de rechtmatigheid van het gevoerde -financiële- beleid ligt, nu en straks, bij het Dagelijks Bestuur (DB). Het DB richt daarvoor de administratie en interne beheersing zodanig in, dat het verantwoording kan afleggen aan het Algemeen Bestuur. Het DB is verantwoordelijk voor het vermijden van rechtmatigheidsfouten en het daartoe optimaliseren van de bedrijfsprocessen. Op dit moment brengt de accountant hierover verslag uit. In de toekomst (vanaf het verslagjaar 2022)

moet het DB zelf een verantwoording opstellen, die opgenomen wordt in de jaarrekening. De accountant zal overigens wel blijven toetsen of de jaarrekening getrouw is. Oftewel, conform de realiteit. De rechtmatigheidsverantwoording wordt onderdeel van de jaarrekening. De accountant controleert dus straks ook of deze verklaring van het DB getrouw is. De werkzaamheden om te komen tot een rechtmatigheidsverklaring zullen in de nabije toekomst door de GGD zelf moeten gebeuren en de accountantsdienst zal werkzaamheden gaan uitvoeren om de verklaring te toetsen.
Om de toename van (controle)werkzaamheden op te vangen en de onafhankelijkheid te borgen is het wenselijk om een concerncontroller aan te stellen. Een functie die rechtstreeks ressorteert onder de directie / secretaris van het bestuur.
De bedrijfsvoering wordt door de GGD afgenomen bij de VRGZ. Het ligt daardoor voor de hand om samen een concerncontroller aan te stellen en deze aan de bedrijfsvoering-formatie van de VRGZ toe te voegen. De lasten worden gedeeld en bovendien wordt zo geborgd dat controles en verbeter-voorstellen over de gezamenlijke processen op een eenduidige manier tot stand komen.

Informatiebeveiliging
Informatiebeveiliging is een belangrijke pijler van onze dienstverlening. Onze cliënten en partners moeten erop kunnen vertrouwen dat we op een integere en veilige manier met data omgaan. Informatiebeveiliging gaat verder dan enkel de data zelf. Ook bijvoorbeeld beveiligde toegang tot het pand en systemen is een aspect van informatiebeveiliging. Per 1 januari 2022 is certificering conform informatiebeveiligingsnorm NEN7510 verplicht volgens de Wet aanvullende bepalingen verwerking persoonsgegevens in de zorg (Wabvpz); deze wet omvat waarborgen voor cliënten bij elektronische gegevensuitwisseling. Wij zijn enorm trots dat we als eerste GGD van Nederland in juli van dit jaar zijn gecertificeerd voor de informatiebeveiligingsnorm NEN7510.
Ten behoeve van de informatiebeveiliging en om deze certificering te behouden is naar de mening van het Dagelijks Bestuur een aanscherping nodig van het structureel beheer, monitoring en controles van de vele GGD-applicaties met betrekking tot informatiebeveiliging en privacy. Als hierin niet wordt geïnvesteerd dan ontstaan kwetsbaarheden in de informatieveiligheid en daardoor risico's ten aanzien van de patiëntveiligheid, zoals datalekken, gegevensdiefstal etc. Vandaar dat het Dagelijks Bestuur het van groot belang vindt dat de GGD hierin investeert; dit heeft consequenties voor de begroting 2023.

Financiële uitgangspunten voor 2023

Financiële implicaties van inhoudelijke ontwikkelingen
De hierboven geschetste inhoudelijke ontwikkelingen kunnen financiële implicaties hebben voor 2023. Deze hebben we hierboven, voor zover we nu weten, per onderwerp benoemd. Dit betekent dat, ondanks dat er besparingen worden doorgevoerd (zie onder), het in de veronderstelling ligt dat de begroting 2023 op sommige punten uitzettingen met zich mee zal brengen.

Loon- en prijscompensatie
De door het Algemeen Bestuur vastgestelde systematiek voor loon- en prijscompensatie heeft de voor de begroting 2023 een indexering van de gemeentelijke bijdrage van 0,45% tot gevolg. Deze bestaat uit een nacalculatie over 2021 (zie onder) en voorcalculatie over 2023. In bijlage III is de methodiek opgenomen. Deze is ongewijzigd ten opzichte van voorgaand jaar. De genoemde percentages zijn afgestemd met de Adviesfunctie Regio Nijmegen.

In de nacalculatie voor 2021 kan alleen nagecalculeerd worden over de werkgeverslasten uit onderstaande tabel, omdat de nieuwe cao nog niet afgesloten is. Dat betekent dat de nacalculatie in de volgende begroting (2024) een dubbel effect heeft, omdat nagecalculeerd wordt over de loonindex 2021 én 2022.

Datum	Salariscomponent	% wijziging	% effect loonsom	Cumulatief
01-01-21	Pensioenpremies + 1,00%	0,70%	0,55%	0,55%
01-01-21	Premie Gedifferentieerd WHK	0,12%	0,12%	0,67%
01-01-21	Premie WAO/WIA	0,26%	0,26%	0,94%
01-01-21	Premie werkgever zorgverzekeringswet (ZVW)	0,30%	0,30%	1,24%
PM	Loonindex	PM	PM	PM

Nacalculatie 2021:
In de begroting 2021 is een loonindexatie van 3,20% opgenomen. De nacalulatie bedraagt derhalve -/- 1,53% (3,20% - 1,24% = 1,96% x 0.78 = 1,53%).

Voorcalculatie 2023:
De voorcalculatie is als volgt opgebouwd (op basis van de publicatie CEP maart 2021):

▪ Loon	2,00% wegingsfactor 0,78 =	1,56%
▪ Materieel	1,90% wegingsfactor 0,22 =	0,42%
Subtotaal voorcalculatie 2023		1,98%

De indexen zijn met een weging van 78% loon / 22% materieel berekend tot één index voor de gemeentelijke bijdragen:

▪ Nacalculatie 2021	-1,53%
▪ Voorcalculatie 2023	1,98%
Totaal begroting 2023	0,45%

Besparingen
Vanwege de krappe financiële situatie van gemeenten, heeft het Algemeen Bestuur in december 2019 besloten om besparingen door te voeren. In de Programmabegroting GGD 2023 zal het voorgenomen besparingsbedrag (€ 715.000) worden opgenomen cf. onderstaande tabel. Het betreft ruim 3% van het uniform deel van de GGD-begroting in 2023.
In geval van een infectieziektenuitbraak is de afspraak dat meerkosten die niet anderszins worden gedekt, kunnen worden gefactureerd naar de betreffende gemeente.

		2021	2022	2023	2024
Kwaliteit en normering					
1	PSHi	65.000	65.000	65.000	65.000
2	Overbruggingszorg	25.000	50.000	75.000	75.000
3	Monitorfunctie GGD	40.000	40.000	40.000	40.000
4	VT - Monitoring en overdracht lokale veld	189.000	195.000	250.000	250.000
5	Infectieziekten bestrijding	35.000	35.000	35.000	35.000
Anders organiseren taken					
6	Forensische geneeskunde	-25.000	50.000	50.000	50.000
Bedrijfsvoering en versobering					
7	Huisvesting Tiel	0	0	75.000	75.000
8	Management en ondersteuning	60.000	80.000	80.000	80.000
9	Facilitair	45.000	45.000	45.000	45.000
Totaal		**434.000**	**560.000**	**715.000**	**715.000**

Risico's voor 2023

Algemene reserve
De hoogte van de algemene reserve blijft een punt van aandacht. Gezien de verwachte stijging van de pensioenpremies, stijgende instroom Bijzondere Zorg en de risico's omtrent de bestrijding van het coronavirus blijft de algemene reserve kwetsbaar. De extra lasten voor de stijgende pensioenpremie (zie hieronder) wordt in 2022 en 2023 gefinancierd uit het weerstandsvermogen, conform vastgestelde indexeringsmethodiek. Daarmee daalt de algemene reserve[2] met circa € 600.000.

Het coronavirus
Ten aanzien van corona zijn tal van risico's te benoemen. Voor 2021 worden (net als in 2020) alle meerkosten vergoed door het Rijk. Dit is vastgelegd in het controleprotocol. Ook zal het Rijk in 2022

[2] De verwachting is dat de algemene reserve per 31-12-2021 € 1.497.000 is conform managementrapportage t.e.m. juni 2021.

de kosten voor de coronabestrijding vergoeden; we verwachten tevens een toezegging hiervan voor 2023.
De GGD gaat op dit moment diverse verplichtingen aan voor de bestrijding van het coronavirus voor onder andere teststraten, huisvesting en personeel. De looptijd van de verplichtingen zal mogelijk langer zijn dan de periode waarover gedeclareerd mag worden. Dit kan extra lasten met zich meebrengen.

Arbeidsmarkt
De krapte op de arbeidsmarkt in de zorgsector is urgent en dagelijks voelbaar. Het risico bestaat dat de formatie niet op orde is, er gaten vallen en afgesproken prestaties om die reden niet kunnen worden gerealiseerd. Daarnaast nemen kosten om leemtes in de planning te ondervangen met tijdelijke inhuur van medewerkers toe en is de inspanning die geleverd wordt om verloop van medewerkers op te vangen groot.

Prijsstijgingen
Op een aantal fronten is de verwachting dat prijzen de komende jaren gaan stijgen. Hierboven is het uitblijven van de nieuwe cao reeds benoemd, waardoor in de volgende begrotingsronde een dubbele loonstijging verwacht wordt. Daarnaast stijgen de energieprijzen fors, waardoor de inflatie mogelijk hoger is dan nu wordt voorzien. Een ander voorbeeld is de pensioenpremie. Deze is voor 2022 nog niet vastgesteld. Echter, het ABP verwacht dat de pensioenpremie voor het ouderdoms- en nabestaanden-pensioen per 1 januari 2022 stijgt met 1,5%-punt van 25,9% naar 27,4%. Mocht deze stijging doorgang vinden, dan resulteert dit in een extra loonstijging van bijna € 300.000. Deze stijging heeft pas in 2024 effect op de gemeentelijke bijdrage. In de vastgestelde indexeringsmethodiek is deze werkwijze vastgesteld (zie ook bijlage III). In 2022 en 2023 zal dit bedrag (voor) gefinancierd worden uit het weerstandsvermogen.

Nieuwbouw
In de komende periode gaat de GGD een nieuw kantoorpand realiseren in Nijmegen. Zowel het bestuur als de raden zijn hier reeds over geïnformeerd en de kostenuitzetting is reeds vastgesteld door het Algemeen Bestuur. Bij grote nieuwbouwprojecten bestaan er altijd risico's ten aanzien van de planning en prijsstijgingen van aannemers. De GGD heeft het risico voor een belangrijk deel bij weggelegd bij advies en bouwmanagementbureau HEVO. Doch, doordat de bestemmingsplanwijziging door gemeente Nijmegen meer tijd vergt dan voorzien, wordt het risico vergroot ten aanzien van de planning en kostenstijgingen.

Uw reactie/zienswijze

Zoals hierboven geschreven, wordt – met inbegrip van bovengenoemde informatie – de concept Programmabegroting GGD 2023 in het voorjaar 2022 opgesteld en vóór 1 april 2022 aan u toegestuurd.

Wij bieden u graag de gelegenheid om uw reactie/zienswijze over deze Kaderbrief 2023 vóór 15 januari 2022[3] te sturen aan het Dagelijks Bestuur, zodat deze kan worden betrokken bij het opstellen van de concept-programmabegroting GGD 2023.

Vertrouwende u hiermee voor dit moment voldoende te hebben geïnformeerd,

met vriendelijke groet,
Het Dagelijks Bestuur van GGD Gelderland-Zuid,

drs. Grete Visser
Voorzitter

dr. ir. Moniek Pieters
Secretaris / Directeur Publieke Gezondheid

[3] Gezien het feit dat begin maart 2022 de conceptbegroting GGD 2023 moet worden verzonden aan het Dagelijks Bestuur, heeft de GGD de input uit de zienswijzen vóór 15 januari 2022 nodig om dit te kunnen verwerken in de begroting 2023. Reacties die voor genoemde datum binnen zijn, worden in ieder geval meegenomen; reacties die later zijn zoveel als mogelijk.

Bijlage I

De GGD als publieke gezondheidsdienst in het sociaal domein

GGD Gelderland-Zuid is de gemeentelijke gezondheidsdienst van 14 gemeenten in Gelderland-Zuid. Ook voert de GGD een aantal taken uit voor de gemeente Mook en Middelaar. De GGD is van en voor de gemeenten en *het* gezicht van de publieke gezondheid in onze regio. De GGD is regionaal georganiseerd en lokaal aanwezig en bundelt kennis en expertise. De GGD werkt van -9 maanden tot 100+ en biedt haar diensten laagdrempelig aan. De GGD werkt als verlengde arm van de gemeenten samen met burgers, welzijn-, sport- en zorgorganisaties en veiligheidspartners. De GGD voert een divers takenpakket uit op het gebied van publieke gezondheid. De taken zijn gericht op het beschermen, bewaken en bevorderen van gezondheid.
De meeste taken van de GGD zijn wettelijk geborgd. De Wet publieke gezondheid (Wpg) is de basis voor het bestaan van de GGD en voor een deel van de taken van de GGD. In de Wet publieke gezondheid worden benoemd:

- Epidemiologie, preventie en gezondheidsbevordering
- Jeugdgezondheidszorg, uitvoering rijksvaccinatieprogramma
- Ouderengezondheidszorg
- Infectieziektebestrijding
- Technische hygiënezorg, Medische milieukunde
- Psychosociale hulpverlening bij rampen.

Andere relevante wetten voor de taken van de GGD zijn:

- Wet kinderopvang: toezicht op de kinderopvang
- Wet op de lijkbezorging: forensische geneeskunde
- Jeugdwet: het maatwerk (aanvullende diensten) van de jeugdgezondheidszorg
- Wmo 2015: Openbare geestelijke gezondheidszorg (OGGZ), toezicht Wmo, Veilig Thuis, Toegang beschermd wonen
- Wet verplichte GGZ: melding en het verrichten van verkennend onderzoek in het kader van de zorgmachtiging en het horen van personen in het kader van de crisismaatregel
- Wet Veiligheidsregio's: operationele aansturing GHOR door DPG en taken infectieziekte-bestrijding ten aanzien van het regionale crisisplan en de bestrijding van rampen, waaronder uitbraken van groep A-infectieziekten.

Als publieke dienst werkt de GGD vanuit het algemeen belang, ten behoeve van gemeenten en haar inwoners. De GGD kan toeleiden naar zorg, maar verleent deze zelf niet. Dit geeft de GGD een 'onafhankelijke' positie in het veld. Door de breedte en samenhang van ons werkveld kan de GGD gemeenten integraal adviseren en ondersteunen.

Bijlage II:

Meerjarenstrategie 2020 – 2023

Op 2 april 2020 heeft het Algemeen Bestuur van GGD Gelderland-Zuid de Meerjarenstrategie 2020-2023 vastgesteld. De GGD is als gemeentelijke gezondheidsdienst van de 14 gemeenten in Gelderland-Zuid *het* gezicht van de publieke gezondheid in onze regio. De publieke gezondheidszorg richt zich op het bevorderen van gezond en vitaal leven van haar inwoners, het verminderen van risico's, het bieden van zorg en bescherming aan kwetsbare groepen. Deze taken sluiten aan bij de maatschappelijke opgave waar gemeenten voor staan. De GGD is van en voor de gemeenten. De GGD is regionaal georganiseerd en lokaal aanwezig en voert een breed palet van taken uit.
Voor de uitvoering van de taken, werkt de GGD vanuit twee leidende principes:

1. Aansluiting bij de gemeenten, waarbij de GGD zijn lokale nabijheid verder versterkt door per gemeente 'dedicated' teams van professionals te vormen die zich richten naar de lokale context.
2. Netwerkaanpak, waarbij verbinden van kennis en samenwerking met partners, op lokaal, regionaal en landelijk niveau, centraal staat. De netwerkaanpak kan leiden tot het samen organiseren van dienstverlening (netwerkorganisatie) om kwaliteit en integraliteit voor de inwoners te verhogen en/of dienstverlening te kunnen borgen.

De maatschappelijke opgave van gemeenten, de gezondheidssituatie van onze inwoners, de lokale, regionale en landelijke ontwikkelingen en het takenpakket van de GGD vormen de uitgangspunten voor de meerjarenstrategie 2020 – 2023.

De strategische thema's waar de GGD in de periode 2020 - 2023 op inzet zijn:

1. Informatie-gestuurde aanpak van maatschappelijke opgaven.
2. Adviseren over preventie en verbinden van collectieve preventie met persoonsgerichte zorg.
3. Investeren in de verbinding tussen zorg en veiligheid.
4. Gezondheidsbescherming in het sociale en fysieke domein.

De meerjarenstrategie geeft de ontwikkelrichting aan van de GGD. Ieder jaar wordt de meerjarenstrategie geoperationaliseerd in meetbare doelstellingen en te bereiken resultaten in de programmabegroting van de GGD. De operationalisering van de meerjarenstrategie wordt ieder jaar bepaald door prioritering binnen de budgettaire mogelijkheden, die momenteel onder druk staan. Deze budgettaire mogelijkheden bepalen de mate waarin resultaten kunnen worden behaald.

Bijlage III:

Methodiek indexering (let op; voorbeeld)

1. Het centraal economisch plan (CEP)[4] gepubliceerd in maart 2019 is gebruikt als basis voor indexering. Het gaat dan om het CEP 2019 bijlage Middelen en Bestedingen 2021.
2. Uit de onder 1 genoemde bijlage wordt genomen: "beloning werknemersoverheidssector, prijsmutatie uit de kolom bestedingen" als indexering voor het loondeel.
3. Uit de onder 1 genoemde bijlage wordt het Bruto Binnenlands Product marktprijzen, prijsmutatie" als indexering voor de materiele lasten genomen.
4. Deze indexering wordt met een weging van 78% loon/22% materieel berekend tot één index voor de gemeentelijke bijdragen
5. Er wordt nagecalculeerd. Afwijkingen worden opgenomen in de eerstvolgende begrotingscyclus (t+2).

Beide indexen zijn met een weging van 78% loon/22% materieel berekend tot één index voor de gemeentelijke bijdragen.

[4] De GGD volgt voor de voorcalculatie de BRN (Begrotingsrichtlijn Regio Nijmegen). De genoemde tabellen worden niet meer gepubliceerd in het centraal economisch plan. De BRN zal vergelijkbare cijfers hanteren uit een andere publicatie. De GGD neemt deze over.