Bundel - Gemeenteraad van 30 mei 2024

Agenda bijlagen

Vastgestelde besluitenlijst

1 Vaststelling raadsagenda 30 mei 2024
Voorgesteld besluit:
de voorgestelde agenda van de vergadering van 30 mei 2024 vast te stellen.

Voorlopige agenda raadsvergadering 30 mei 2024

2 Spreekrecht
Wilt u gebruikmaken van het spreekrecht? Stuur dan ten minste 48 uur voor de vergadering een e-mail met uw naam, adres, telefoonnummer en het agendapunt waarover u wilt "inspreken" naar griffie@roerdalen.nl en wij nemen contact met u op. In onderling overleg wordt dan bepaald hoe we vorm geven aan het spreekrecht. Of bel met de griffie via (0475) 538 888.
Er wordt met inachtneming van de criteria zoals opgenomen in het reglement van orde van de gemeenteraad geen gebruik gemaakt van het spreekrecht.

3 Lijst ingekomen stukken
Voorgesteld besluit:
kennis te nemen van de lijst ingekomen stukken (periode 6 april tot en met 17 mei 2024)

00 Oplegvel - Lijst ingekomen stukken
01 Raadsvoorstel - Lijst ingekomen stukken
02 Raadsbesluit - Lijst ingekomen stukken
03 Ingekomen stukken voor de raad

4 Vastelling besluitenlijst raadsvergadering 18 april 2024
Voorgesteld besluit:
de besluitenlijst van de raadsvergadering van 18 april 2024 vast te stellen.

00 Oplegvel - Besluitenlijst raadsvergadering 18 april 2024
01 Besluitenlijst raadsvergadering 18 april 2024
02 Bijlage 1 Besluitenlijst raadsvergadering 18 april 2024 spreekrecht de heer T. Vossen
03 Bijlage 2 Besluitenlijst raadsvergadering 18 april 2024 spreekrecht de heer R. Theunissen
04 Bijlage 3 Besluitenlijst raadsvergaering 18 april 2024 spreekrecht de heer B. Broekstra
05 Bijlage 4 Besluitenlijst raadsvergadering 18 april 2024 Spreekrecht de heer S. van Lierop
06 Bijlage 5 Besluitenlijst raadsvergaering 18 april 2024 spreekrecht de heer M. Eijssen
07 Bijlage 6 Besluitenlijst raadsvergadering 18 april 2024 spreekrecht de heer F. Eijssen
08 Bijlage 7 Besluitenlijst raadsvergadering 18 april 2024 spreekrecht de heer E. Eijssen
09 Motie 2024M01
10 Motie 2024M02

5 Onderzoek geloofsbrieven en beëdiging raadslid
Voorgesteld besluit:
de navolgende persoon toe te laten tot lid van de gemeenteraad van de gemeente Roerdalen:
de heer R.A.L.J. (Rolf) Joosten (Democraten Roerdalen)

00 Oplegvel - Onderzoek geloofsbrieven en beëdiging raadslid
01 RV - Onderzoek geloofsbrieven en beëdiging raadslid
02 RB - Onderzoek geloofsbrieven en beëdiging raadslid
03 Kennisgeving getekend van de benoeming van de voorzitter stembureau aan de gemeenteraad V1 lid 3
Geloofsbrieven Rolf Joosten
Rapport Commissie geloofsbrieven

6 Benoemen raadsleden in specifieke functies
Voorgesteld besluit:
- de heer R. Vrinzen tot 2e plaatsvervangend voorzitter van de gemeenteraad;
- de heer R. Vrinzen tot plaatsvervangend voorzitter van de vertrouwenscommissie;
- de heer J. Roubroeks tot plaatsvervangend voorzitter van de raadsadviescommissie;
- mevrouw M. Thevissen tot lid van de auditcommissie te benoemen

00 Oplegvel - Benoemen raadsleden in specifieke functies
01 RV - Benoemen raadsleden in specifieke functies
02 RB - Benoemen raadsleden in specifieke functies

7 Algemeen belang besluit bruikleen perceel De Harch
00 Oplegvel -Algemeen belang besluit bruikleen perceel De Harch
01 Raadsvoorstel Algemeen belangbesluit bruikleen perceel De Harch

02 Raadsbesluit - INT Raadsbesluit algemeen belang besluit bruikleen
03 Nota van wijzigingen - Algemeen belang besluit bruikleen perceel De Harch
04 Raadsbesluit - n.a.v. N.v.W. Raadsbesluit algemeen belang besluit bruikleen
Algemeen belang besluit

8 Toestemming wijzigen diverse gemeenschappelijke regelingen

Oplegvel -Toestemming wijzigen diverse gemeenschappelijke regelingen
Raadsvoorstel toestemming wijziging diverse gemeenschappelijke regelingen
Bijlage 1. Reactienota zienswijzen 22 november 2023 inclusief bijlagen
Bijlage 2a. Ontwerp wijzigingsbesluit GR Omnibuzz (schone versie)
Bijlage 2b. Ontwerp wijzigingsbesluit GR Omnibuzz (versie wijzigingen zichtbaar)
Bijlage 2c. Raadsbesluit - Raadsbesluit toestemming wijzigen GR Omnibuzz
Bijlage 2d. Reactienota Omnibuzz
Bijlage 3a. Ontwerp wijzigingsbesluit GR RUD Limburg-Noord (schone versie)
Bijlage 3b. Ontwerp wijzigingsvoorstel GR RUD Limburg-Noord (versie wijzigingen zichtbaar)
Bijlage 3c. Raadsbesluit - Raadsbesluit toestemming wijzigen GR RUD L-N
Bijlage 3d. Reactienota GR RUD Limburg-Noord
Bijlage 4a. Ontwerp wijzigingsbesluit GR VRLN (schone versie)
Bijlage 4b. Ontwerp wijzigingsbesluit GR VRLN (versie wijzigingen zichtbaar)
Bijlage 4c. Raadsbesluit - Raadsbesluit toestemming wijzigen GR VRLN
Bijlage 4d. Reactienota GR VRLN
Bijlage 5a. Ontwerp wijzigingsbesluit GR Grenspark MSN (schone versie)
Bijlage 5b. Ontwerp wijzigingsbesluit GR Grenspark MSN (versie wijzigingen zichtbaar)
Bijlage 5c. Raadsbesluit - Raadsbesluit Toestemming wijzigen GR Grenspark Maas Swalm Nette
Bijlage 5d. Reactienota Grenspark MSN
Bijlage 6a. Ontwerp wijzigingsbesluit GR BsGW (schone versie)
Bijlage 6b. Ontwerp wijzigingsbesluit GR BsGW (versie wijzigingen zichtbaar)
Bijlage 6c.Raadsbesluit - Raadsbesluit Toestemming wijzigen GR BsGW
Bijlage 6d. Reactienota BsGW
Bijlage 7a. Ontwerp wijzigingsbesluit GR Westrom (schone versie)
Bijlage 7b. Ontwerp wijzigingsbesluit GR Westrom (versie wijzigingen zichtbaar)
Bijlage 7c. Raadsbesluit - Raadsbesluit Toestemming wijzigen GR Westrom
Bijlage 7d. Reactienota Westrom
Bijlage 8a. Ontwerp wijzigingsbesluit GR MGR Sociaal Domein Limburg Noord (schone versie)
Bijlage 8b. Ontwerp wijzigingsbesluit GR MGR Sociaal Domein Limburg Noord (versie wijzigingen zichtbaar)
Bijlage 8c. Raadsbesluit - Raadsbesluit Toestemming wijzigen GR MGR SD
Bijlage 8d. Reactienota Sociaal Domein Limburg-Noord
Bijlage 9a. Ontwerp wijzigingsbesluit GR RD Maasland (schone versie)
Bijlage 9b. Ontwerp wijzigingsbesluit GR RD Maasland (versie wijzigingen zichtbaar)
Bijlage 9c. Raadsbesluit - Raadsbesluit toestemming wijzigen GR RD Maasland
Bijlage 9d. Reactienota RD Maasland

9 GR Veiligheidsregio Limburg-Noord Ontwerpbegroting 2025 en Begrotingswijziging 1 2024

Voorgesteld besluit:
1. Kennis te nemen van de begrotingswijziging 1 2024 van de GR Veiligheidsregio Limburg-Noord;
2. Kennis te nemen van de ontwerp begroting 2025 van de GR Veiligheidsregio Limburg-Noord.

00 Oplegvel - GR Veiligheidsregio Limburg-Noord begrotingswijziging 1 2024 en ontwerp begroting 2025
01 RV - begrotingswijziging 1 2024 en ontwerp begroting 2025 GR VRLN
02 RB - begrotingswijziging 1 2024 en ontwerp begroting 2025 GR VRLN
03 Brief UIT056479 Ontwerp Begroting 2025 en begrotingswijziging 1 2024 Veiligheidsregio Limburg-Noord
04 Begrotingswijziging 1 2024
05 Begroting 2025
06 Begroting 2025 in een oogopslag
07 Verzoek om inhoudelijk advies GR VRLN 20240416

08 Advies inzake begroting VRLN 2025 d.d. 7 mei 2024

10 Vaststelling Bestemmingsplan Huysbongerdweg 4 Montfort
- 00 Oplegvel -Gewijzigde vaststellling BP Huysbongerdweg 4 Montfort
- 01 Raadsvoorstel
- 02 Raadsbesluit Gewijzigde vaststellling BP Huysbongerdweg 4 Montfort
- Bijlage 2 Nota van zienswijzen met bijlage
- Bijlage 3A Verbeelding BP Huysbongerdweg 4
- Bijlage 3B Regels met bijlagen BP Huysbongerdweg 4
- Bijlage 3C Toelichting met bijlagen BP Huysbongerdweg 4
- Nota van wijzigingen - bestemmingsplan Huysbongerdweg 4 Montfort

11 Vaststelling bestemmingsplan Boomstraat 18A-D Posterholt
- 00 Oplegvel - Bestemmingsplan 'Boomstraat 18A-D Posterholt'
- 01 Raadsvoorstel
- 02 Raadsbesluit bestemmingsplan 'Boomstraat 18A-D Posterholt'
- Bijlage 2: Toelichting
- Bijlage 2: Regels
- Bijlage 2: Verbeelding
- Bijlage 2: Bijlagen bij Toelichting

12 Vaststelling bestemmingsplan 'Vinkesteeg 15, 20 t/m 24b, Montfort'
- 00 Oplegvel -Vaststellen bestemmingsplan Vinkesteeg 15, 20 tm 24b Montfort
- Raadsvoorstel - Vaststellen bestemmingsplan "Vinkesteeg 15, 20 t/m 24b, Montfort"
- Raadsbesluit - Vaststellen bestemmingsplan Vinkesteeg 15 20 tm 24b Montfort
- 2. Verbeelding
- 3. Regels
- 4. Bijlagen bij regels
- 5. Toelichting
- 6. Bijlagen bij toelichting

13 Definitieve verklaring van geen bedenkingen omgevingsvergunning Herkenbosserweg 1a (Beatrix Hout)
- Oplegvel - Definitieve vvg omgevingsvergunning Herkenbosserweg 1a (beatrix Hout)
- Raadsvoorstel
- Raadsbesluit - Definitieve verklaring van geen bedenkingen
- Bijlage 1: Aanvraagformulier
- Bijlage 2: Situatietekening
- Bijlage 3: Bouwtekening
- Bijlage 4: Ontwerpbesluit
- Bijlage 5: Zienswijze
- Bijlage 6: Nota zienswijzen
- Bijlage 7: Beperkte ruimtelijke onderbouwing
- Bijlage 8: Landschappelijk inpassingsplan

14 GR BsGW Ontwerpbegroting 2025 en MJR 2026-2029

Voorgesteld besluit:

1. Kennis te nemen van de ontwerpbegroting 2025 van de GR BsGW.

2. Kennis te nemen van de meerjarenraming 2026-2029 van de GR BsGW inclusief addendum.
- 00 - Oplegvel GR BsGW Ontwerpbegroting 2025 en MJR 2026-2029
- 01 RV BsGW Ontwerpbegroting 2025 en MJR 2026-2029
- 02 Raadsbesluit - Ontwerpbegroting 2025 en meerjarenraming 2026-2029 GR BsGW incl. addendum
- 03 BsGW Aanbiedingsbrief Ontwerpbegroting 2025 en MJR 2026-2029
- 04 BsGW Ontwerpbegroting 2025 en -MJR 2026-2029
- 05 BsGW Verzoek advies college 20240304 Ontwerpbegroting 2025 en MJR 2026-2029
- 06 Advies ontwerpbegroting 2025 en Meerjarenraming 2026-2029 BsGW (1)
- 07 Addendum (ontwerp)begroting 2025 en MJR 2026-2029
- 08 BsGW Aanvullend verzoek college 20240503 addendum
- 09 Advies Ontwerpbegroting 2025 en Meerjarenraming 2026-2029 BsGW n.a.v. addendum (2)

15 Vaststelling bestemmingsplan Herkenbosserweg 2, Vlodrop - uitbreiding tuincentrum
- Oplegvel -Vaststelling bestemmingsplan Herkenbosserweg 2 Vlodrop

Raadsvoorstel
Raadsbesluit - Vaststelling bestemmingsplan Herkenbosserweg
Bijlage 1: Verbeelding
Bijlage 2: Regels
Bijlage 2.1: Kwaliteitskader Roerdalen
Bijlage 2.2: Staat van Horeca activiteiten
Bijlage 2.3a: Rapportage landschappelijk inpassingsplan
Bijlage 2.3b: Landschappelijk inpassingsplan
Bijlage 3: Toelichting
Bijlage 3.1: Opzet bedrijfsindeling
Bijlage 3.2: Vooronderzoek bodem
Bijlage 3.3: Memo stikstofonderzoek
Bijlage 3.4: AERIUS aanlegfase
Bijlage 3.5: AERIUS toekomstige situatie
Bijlage 4: MER Aanmeldingsnotitie

16 GR Reinigingsdienst Maasland concept programmabegroting 2025
Voorgesteld besluit:
Kennis te nemen van de concept programmabegroting 2025 van de GR Reinigingsdienst Maasland.

00 - Oplegvel Concept programmabegroting 2025 GR RD Maasland
01 Raadsvoorstel - Concept programmabegroting 2025 GR RD Maasland
02 Raadsbesluit - Concept programmabegroting 2025 GR RD Maasland
03 Aanbiedingsbrief bij conceptbegroting 2025
04 Concept begroting 2025 RD MAASLAND tbv Griffie
05 Managementsamenvatting Begroting 2025 RD Maasland
06 G032 Verzoek om inhoudelijk advies RD Maasland 20240409
07 Advies zienswijze begroting RD Maasland d.d. 7 mei 2024

17 GR Omnibuzz concept jaarrekening, concept begrotingswijziging 2024-1, concept begroting 2025 en MJP 2026-2028
Voorgesteld besluit:
• Kennis te nemen van de concept jaarrekening 2023;
• Kennis te nemen van het concept eerste wijziging begroting 2024-1 Gemeenschappelijke regeling (GR) Omnibuzz;
• Kennis te nemen van de concept begroting 2025 en meerjarenperspectief 2026-2028 Gemeenschappelijke regeling (GR) Omnibuzz.

00 Oplegvel concept jaarrekening 2023, concept begrotingswijziging 2024
01 RV - concept jaarrekening 2023, concept begrotingswijziging 2024-1, concept begroting 2025 en mjp 2026-2028 GR Omnibuzz
02 Raadsbesluit - conc. jaarr, conc. bw 2024-1, conc. begroting 2025 en mjp 2026-2028 GR Omnibuzz
03 Aanbiedingsbrief gemeenteraden concept jaarrekening 2023, begroting 2024-1, 2025-mjp en jaarrekening 2023
04 omnibuzz-jaarverslag-2023
05 omnibuzz-begroting-2024-1
06 Uitgangspuntennotitie Omnibuzz 2024-1, 2025 en 2026-2028
07 omnibuzz-begroting-2025-Meerjarenperspectief 2026-2028
08 G030 Verzoek advies College 20240404 uitgangspuntennotitie, eerste wijziging begroting-1, begroting 2025, meerjarenperspectief
09 G031 Aanvullend verzoek advies College 20240405 jaarrekening 2023
10 Advies zienswijze begroting GR Omnibuzz.

18 GR Servicecentrum MER concept begrotingswijziging 2024-1 en concept begroting 2025

Voorgesteld besluit:
1. Kennis te nemen van de concept begrotingswijziging 2024-1 van de GR SC MER;
2. Ten aanzien van de concept programmabegroting 2025 met meerjarenraming 2026-2028 van de GR SC MER de volgende zienswijze in te dienen:
Wij roepen u enerzijds op om bij de kadernota 2026 en vervolgens de begroting 2026 extra aandacht te geven aan kostenbeheersing om de gemeentelijke bijdrage voor de toekomst te kunnen beheersen. Anderzijds om ontwikkelingen met substantiële financiële consequenties via de geëigende planning & control documenten (kadernota, begroting en begrotingswijziging) bij ons voor te leggen en niet middels de uitvoeringsprogramma's en/of separate beleidsdocumenten. Daarbij verzoeken wij u om begrotingsbijstellingen die kunnen worden voorzien eerder te verwerken in de begroting. Bijvoorbeeld het vervangingsbudget voor voertuigen. De huidige praktijk laat nu zien dat wij met voldongen feiten worden geconfronteerd waarop onze lokale (financiële) bijsturing niet of nauwelijks mogelijk is.

- 00 Oplegvel - Concept begrotingswijziging 2024-1 en concept programmabegroting 2025 GR SC MER
- 01 RV - Concept begrotingswijziging 2024-1 en concept programmabegroting 2025 GR SC MER
- 02 RB - Concept begrotingswijziging 2024-1 en concept programmabegroting 2025 GR SC MER
- 03 Aanbiedingsbrief aan de Gemeente Roerdalen 2024
- 04 Begrotingswijziging 2024-1 Definitief 10-04-2024
- 05 Begroting 2025 definitief
- 06 Historisch overzicht incl. begroting 2025
- 07 SC MER Verzoek advies college 20240411 begrotingswijziging 2024-1 en concept begroting 2025
- 08 Advies zienswijze begrotingswijziging 2024-1 en begroting 2025 en mjb 2026-2028 SC MER

19 GR Westrom Herziene begroting 2024 en concept begroting Westrom 2025

Voorgesteld besluit:
1. Kennis te nemen van de concept Herziene Begroting 2024 en de concept Begroting 2025 van de Gemeenschappelijke Regeling (GR) Westrom;
2. Ten aanzien van de concept begroting 2025 (incl. meerjarenbegroting) van de GR Westrom de navolgende zienswijze in te dienen:
De raad constateert dat Westrom een sluitende concept begroting 2025 (inclusief meerjaren doorkijk tot en met 2028) voor zienswijze voorlegt. Westrom geeft in haar concept begroting aan dat er op dit moment een onderzoek plaatsvindt of de gemeente Roermond de bedrijfsactiviteiten van Westrom kan overnemen. De raad begrijpt dat een overname van de activiteiten door de gemeente Roermond kan leiden tot een wijziging van de onderliggende conceptbegroting. Met voorgenoemde constatering in het achterhoofd ziet de raad de uitkomst van het onderzoek alsmede (bij een overname door de gemeente Roermond) een herziene begroting 2025 met veel belangstelling tegemoet.
Ook constateert de raad dat er in 2028 een bijdrage infrastructuur geraamd is van € 530.000 conform voorgaande jaren alsmede geen daling in de overige bedrijfskosten.
Gelet op het einde van het huurcontract en daarmee de eerste mogelijkheid om te verhuizen naar een meer passende en financieel adequatere huisvesting zou de bijdrage infrastructuur volgens de raad in 2028 (grotendeels) moeten vervallen en de daaraan gelieerde bedrijfskosten naar beneden bijgesteld moeten worden. De raad ziet dit graag via een begrotingswijziging voorgelegd worden.

- 00 - Oplegvel Herziene Begroting Westrom 2024 en concept Begroting Westrom 2025
- 01 Raadsvoorstel - Herziene Begroting Westrom 2024 en concept Begroting Westrom 2025
- 02 Raadsbesluit - Herziene begroting 2024 en concept Begroting Westrom 2025
- 03 Aanbiedingsbrief raden concept Herziene Begroting 2024
- 04 Herziene Begroting Westrom 2024 concept
- 05 Aanbiedingsbrief raden concept Begroting 2025
- 06 Begroting Westrom 2025 concept
- 07 Westrom verzoek advies College 20240404 herziene begroting Westrom 2024 en concept begroting 2025
- 08 Advies College over de Herziene begroting Westrom 2024 en concept Begroting Westrom 2025

20 Vaststellen Mobiliteitsplan 2024-2028 en het bijbehorende uitvoeringsprogramma 2024-2028

- 00 Oplegvel -Vaststellen Mobiliteitsplan 2024-2028 en het bijbehorende uitvoeringsprogramma
- 01 Raadsvoorstel - Bijlage 4 Concept raadsvoorstel
- 02 Raadsbesluit - Vaststellen Mobiliteitsplan 2024-2028 en het bijbehorende

uitvoeringsprog
03 Bijlage 1- Mobiliteitsplan Roerdalen 2024-2028
04 Bijlage 2 - Bijlage rapport Mobiliteitsplan
05 Bijlage 3 - Uitvoeringsprogramma 2024-2028
06 Bijlage 6 - Presentatie werkgroep Roerdalen in balans
07 Bijlage 7 - Begrotingswijziging
08 Getekende Nota van wijzigingen - Uitvoeringsprogramma Mobiliteitsplan 2024-2028
Amendement 2024A01 Mobiliteit
Motie 2024M04

21 Vaststelling bestemmingsplan Reestraat Herkenbosch
Oplegvel -Vaststellen bestemmingsplan Reestraat Herkenbosch
Raadsvoorstel - Vaststellen bestemmingsplan Reestraat Herkenbosch
Raadsbesluit - INT Vaststellen bestemmingsplan Reestraat Herkenbosch.DOC
Bijlage 1. Nota van ambtshalve wijzigingen
Bijlage 2. Bestemmingsplan 'Reestraat Herkenbosch' - toelichting en regels
Bijlage 2. Bestemmingsplan 'Reestraat Herkenbosch - verbeelding
Bijlage 2. Bestemmingsplan 'Reestraat Herkenbosch' - bijlagen bij de toelichting
Bijlage 2. Bestemmingsplan 'Reestraat Herkenbosch'- bijlage bij de regels

22 Vaststelling bestemmingsplan ‘t Binnenhaof Melick
Oplegvel -Vaststelling bestemmingsplan ’t Binnenhaof Melick
Raadsvoorstel
Raadsbesluit - Vaststelling bestemmingsplan 't Binnenhaof
Bijlage 1: Toelichting, regels en verbeelding bestemmingsplan 't Binnenhaof Melick

23 Vaststellen addendum controleprotocol
Voorgesteld besluit:
1. De verantwoordingsgrens financiële rechtmatigheid op 3% van de totale lasten (inclusief toevoegingen aan reserves) vast te stellen;
2. Dit besluit met terugwerkende kracht in werking te laten treden op 1 januari 2023.
Oplegvel Addendum controleprotocol 2023
Raadsvoorstel - Addendum controleprotocol 2023
Raadsbesluit - Addendum controleprotocol 2023
Adviesbrief auditcommissie addendum controleprotocol 2023

24 Motie vreemd aan de orde van de dag
Motie vreemd aan de orde van de dag 2024M03

gemeente roerdalen

Besluitenlijst vergadering gemeenteraad Roerdalen

op donderdag 30 mei 2024

Aanwezig

Voorzitter:	mw. mr. M.D. de Boer-Beerta
Griffier:	mw. mr. M. Heijnens-Coenjaerts
Leden:	J. Roubroeks, CDA J. Vogels, CDA R.J.H. Vrinzen, CDA L.M.E.G.M. Wolters, CDA mw. G.J.C.M. van Elmpt, Democraten Roerdalen R.A.L.J. Joosten, Democraten Roerdalen (vanaf agendapunt 6) F.C. Peeters, Democraten Roerdalen C.P.E. Thoolen, Democraten Roerdalen H.M.V. van der Linden, Ons Roerdalen mw. M.J.A. Thevissen, Ons Roerdalen P.G.A. Joris, PvdA-GroenLinks C.H.A. Moorman, PvdA-GroenLinks mw. A.M.W. Schotemeijer, PvdA-GroenLinks mw. K. Hermans-Roelofs, Roerstreek Lokaal! W.L.C. Van Pol, Roerstreek Lokaal! R.P.T. van den Waardenberg, Roerstreek Lokaal! mw. E.M.J. Willems, Roerstreek Lokaal! A.G.M. Wolters, Roerstreek Lokaal!



Tevens aanwezig

Wethouder(s):	F.C.J. Demarteau R.H.G. Slangen A.C.A.G. Smits mw. L. Vestjens
Gemeentesecretaris:	J.J.W.M. L'Ortije
Verslaglegging:	mw. M. Heijnens-Coenjaerts

Verhinderd

Leden:	J.H. van Kruchten, Democraten Roerdalen mw. A. Eichholtz, Roerstreek Lokaal!

Opening

De vergadering wordt geopend om 19.30 uur. Het getrokken volgnummer, dat bepaalt bij welk lid ingeval van hoofdelijke stemming de stemming begint, is nummer 11. mevrouw M. Schotemeijer.

1. Vaststelling raadsagenda 30 mei 2024

De voorzitter wijst erop dat de Motie vreemd aan de orde van de dag; "Steunbijdrage Oud Limburgs Schuttersfeest 2024 te Beekdaelen" (registratienummer 2024M03 als agendapunt 24 aan de voorlopige agenda van de raad is toegevoegd.

Met inachtneming van het vorenstaande besluit de raad zonder stemming de agenda van de vergadering van 30 mei 2024 vast te stellen.

2. Spreekrecht burger

Er wordt met inachtneming van de criteria zoals opgenomen in het reglement van orde van de gemeenteraad geen gebruik gemaakt van het spreekrecht.



3. Lijst ingekomen stukken

Zonder stemming besluit de gemeenteraad kennis te nemen van de lijst ingekomen stukken (periode 6 april tot en met 17 mei 2024).

4. Besluitenlijst raadsvergadering 18 april 2024

Raadslid P. Joris stelt dat er een toezegging is gedaan door wethouder Slangen in de raad van 18 april 2024 om de verbeterpunten over te nemen van de provincie inzake de zonnevelden Kleine Bergerweg en de Hobertsveldweg. Deze ziet de partij niet terug in de toezeggingen. De griffier deelt mede dat deze toezegging reeds is verwerkt in emailvraag 2024-35 maar deze alsnog zal worden opgenomen in de lijst van Toezeggingen. (reg.nr. 2024-09)

De gemeenteraad besluit, zonder stemming, de besluitenlijst van de raadsvergadering van de gemeente Roerdalen van 18 april 2024 inclusief bovenstaande toezegging vast te stellen.

5. Onderzoek geloofsbrieven en beëdiging raadslid

Als gevolg van de ontslagname van de heer J. van Kruchten (Democraten Roerdalen), is de heer R.A.L.J. (Rolf) Joosten (Democraten Roerdalen) conform de criteria uit de Kieswet door de voorzitter van het centraal stembureau benoemd tot raadslid.

Op voorstel van de voorzitter besluit de gemeenteraad tot het instellen van een onderzoekscommissie geloofsbrieven bestaande uit mevrouw E. Willems (Marlies), de heer C. Moorman (Chris) en de heer J. Vogels (John).
Na onderzoek van de geloofsbrieven van het benoemde raadslid, rapporteert de commissie dat zij de geloofsbrieven van het benoemde raadslid heeft onderzocht en in orde heeft bevonden.

Gebleken is dat de benoemde aan alle in de gemeentewet gestelde eisen voldoet. Zodat de commissie adviseert tot zijn toelating als lid van de gemeenteraad.

Vervolgens besluit de raad zonder stemming de navolgende persoon toe te laten tot lid van de gemeenteraad van de gemeente Roerdalen:

- De heer R.A.L.J. (Rolf) Joosten (Democraten Roerdalen)

Alvorens zijn functie te kunnen uitoefenen legt de heer R.A.L.J. Joosten in handen van de voorzitter de verklaring en belofte af.

6. Benoemen raadsleden in specifieke functies

Hoewel feitelijk schriftelijke stemming is vereist bij stemmingen over personen, stemt de raad unaniem in met het voorstel van de voorzitter om bij acclamatie onderstaande personen te benoemen in de daarbij aangegeven functies:

- de heer R. Vrinzen tot 2e plaatsvervangend voorzitter van de gemeenteraad;
- de heer R. Vrinzen tot plaatsvervangend voorzitter van de vertrouwenscommissie;
- de heer J. Roubroeks tot plaatsvervangend voorzitter van de raadsadviescommissie;
- mevrouw M. Thevissen tot lid van de auditcommissie.

7. Algemeen belang besluit bruikleen perceel De Harch

De gemeenteraad besluit, zonder stemming, overeenkomstig het voorstel van het college van burgemeester en wethouders:

1. Het algemeen belang besluit voor het in bruikleen geven van een deel van perceel kadastraal bekend gemeente Melick, sectie A, nummer 6067 aan Stichting De Harch, zoals bijgevoegd in bijlage 1, op grond van artikel 25h van de Mededingingswet vast te stellen;
2. Het college van burgemeester en wethouders te mandateren om een eventuele bezwaar- of beroepschrift gericht tegen het algemeen belang besluit af te handelen.

8. Toestemming wijzigen diverse gemeenschappelijke regelingen

De gemeenteraad besluit, zonder stemming, overeenkomstig het voorstel van het college van burgemeester en wethouders:

1. Het college overeenkomstig artikel 1, leden 4 en 5 van de Wet gemeenschappelijke regelingen toestemming te verlenen om de Gemeenschappelijke regeling Omnibuzz te wijzigen overeenkomstig het aan de raad gezonden ontwerpbesluit.
2. Het college overeenkomstig artikel 51, vierde en vijfde lid van de Wet gemeenschappelijke regelingen toestemming te verlenen om de Gemeenschappelijke regeling Regionale Uitvoeringsdienst (RUD) Limburg-Noord te wijzigen overeenkomstig het aan de raad gezonden ontwerpbesluit.
3. Het college overeenkomstig artikel 1, leden 4 en 5 van de Wet gemeenschappelijke regelingen toestemming te verlenen om de Gemeenschappelijke regeling Veiligheidsregio en Gemeentelijke Gezondheidsdienst Limburg-Noord te wijzigen overeenkomstig het aan de raad gezonden ontwerpbesluit.

4. Het college overeenkomstig artikel 1, leden 4 en 5 van de Wet gemeenschappelijke regelingen toestemming te verlenen om de Gemeenschappelijke regeling Grenspark Maas-Swalm-Nette te wijzigen overeenkomstig het aan de raad gezonden ontwerpbesluit.
5. Het college overeenkomstig artikel 61, leden 4 en 5 van de Wet gemeenschappelijke regelingen toestemming te verlenen om de Gemeenschappelijke regeling Belastingsamenwerking Gemeenten en Waterschappen (BsGW) te wijzigen overeenkomstig het aan de raad gezonden ontwerpbesluit.
6. Het college overeenkomstig artikel 1, leden 4 en 5 van de Wet gemeenschappelijke regelingen toestemming te verlenen om de Gemeenschappelijke regeling Westrom te wijzigen overeenkomstig het aan de raad gezonden ontwerpbesluit.
7. Het college overeenkomstig artikel 1, leden 4 en 5 van de Wet gemeenschappelijke regelingen toestemming te verlenen om de Gemeenschappelijke regeling Modulaire Gemeenschappelijke Regeling (MGR) Sociaal Domein Limburg-Noord te wijzigen overeenkomstig het aan de raad gezonden ontwerpbesluit.

8-1. Uit te treden uit de Gemeenschappelijke regeling Reinigingsdienst Maasland en daarbij vast te stellen dat deze uittreding, noch de uittreding van de andere betrokken gemeenteraden enige gevolgen heeft voor het openbaar lichaam noch voor de deelnemers;

8-2. Het college overeenkomstig artikel 1, leden 4 en 5 van de Wet gemeenschappelijke regelingen toestemming te verlenen om de Gemeenschappelijke regeling Reinigingsdienst Maasland te wijzigen overeenkomstig het aan de raad gezonden ontwerpwijzigingsbesluit.

9. GR Veiligheidsregio Limburg-Noord Ontwerpbegroting 2025 en Begrotingswijziging 1 2024

De gemeenteraad besluit, zonder stemming, overeenkomstig het voorstel van het raadspresidium en het advies van burgemeester en wethouders:

1. Kennis te nemen van de begrotingswijziging 1 2024 van de GR Veiligheidsregio Limburg-Noord;
2. Kennis te nemen van de ontwerp begroting 2025 van de GR Veiligheidsregio Limburg-Noord.

10. Gewijzigde vaststelling bestemmingsplan Huysbongerdweg 4 Montfort

De gemeenteraad besluit, zonder stemming, overeenkomstig het voorstel van het college van burgemeester en wethouders (inclusief de nota van wijzigingen):

1. In te stemmen met de Nota van zienswijzen bestemmingsplan 'Huysbongerdweg 4 in Montfort';
2. Het bestemmingsplan Huysbongerdweg 4 in Montfort' getekend op de ondergrond met identificatienummer NL.IMRO.1669BPMFT2022HUYSBNWG4-VG01 gewijzigd vast te stellen;
3. Voor het plangebied geen exploitatieplan ex artikel 6.12 van de Wet ruimtelijke ordening vast te stellen.

11. Bestemmingsplan 'Boomstraat 18A-D Posterholt'

De gemeenteraad besluit, zonder stemming, overeenkomstig het voorstel van het college van burgemeester en wethouders:

1. Het bestemmingsplan 'Boomstraat 18A-D Posterholt' getekend op de ondergrond met identificatienummer o_ NL.IMRO.1699.BPPTH2023BOOMSTR18-VG01, vast te stellen conform het ontwerpbestemmingsplan - NL.IMRO.1699.BPPTH2023BOOMSTR18-OW01 - zoals dat met ingang van 22 december 2023 gedurende zes weken voor een ieder ter inzage heeft gelegen;
2. Voor het plangebied geen exploitatieplan ex artikel 6.12 van de Wet ruimtelijke ordening vast te stellen.

12. Vaststellen bestemmingsplan "Vinkesteeg 15, 20 t/m 24b, Montfort"

De gemeenteraad besluit, zonder stemming, overeenkomstig het voorstel van het college van burgemeester en wethouders:

Het gevraagde besluit behelst:

1. Het bestemmingsplan "Vinkesteeg 15, 20 t/m 24b, Montfort" getekend op de ondergrond met identificatienummer NL.IMRO.1669.BPMFT2023VINKESTEE-VG01 gewijzigd vast te stellen, zoals dat met ingang van 22 december 2023 gedurende zes weken voor een ieder ter inzage heeft gelegen;
2. Voor het plangebied geen exploitatieplan ex artikel 6.12 van de Wet ruimtelijke ordening vast te stellen.

13. Definitieve verklaring van geen bedenkingen omgevingsvergunning Herkenbosserweg 1a (Beatrix Hout)

De gemeenteraad besluit, zonder stemming, overeenkomstig het voorstel van het college van burgemeester en wethouders:

1. Kennis te nemen van de ontvangen zienswijze tegen de ontwerp-omgevingsvergunning en de reactie daarop in de Nota zienswijzen;
2. Een definitieve verklaring van geen bedenkingen af te geven op grond van artikel 2.27 Wabo voor het bouwen van een bedrijfsloods op de locatie aan de Herkenbosserweg 1a te Vlodrop.

14. Ontwerpbegroting 2025 en meerjarenraming 2026-2029 inclusief addendum Gemeenschappelijke Regeling (GR) Belastingsamenwerking Gemeenten en Waterschappen (BsGW)

De gemeenteraad besluit, zonder stemming, overeenkomstig het voorstel van het raadspresidium en het advies van het college van burgemeester en wethouders:

1. Kennis te nemen van de ontwerpbegroting 2025 van de GR BsGW.
2. Kennis te nemen van de meerjarenraming 2026-2029 van de GR BsGW.

15. Vaststelling bestemmingsplan Herkenbosserweg 2, Vlodrop - uitbreiding tuincentrum

De gemeenteraad besluit, zonder stemming, overeenkomstig het voorstel van het college van burgemeester en wethouders:

1. Het bestemmingsplan "Herkenbosserweg 2, Vlodrop – uitbreiding tuincentrum" getekend op de ondergrond met identificatienummer NL.IMRO.1669.BPHerkenbw2-VG01 vast te stellen, zoals dat met ingang van 22 december 2023 voor zes weken ter inzage heeft gelegen;
2. Voor het plangebied geen exploitatieplan ex artikel 6.12 Wro vast te stellen.

16. Concept programmabegroting 2025 Gemeenschappelijke Regeling (GR) Reinigingsdienst Maasland

De gemeenteraad besluit, zonder stemming, overeenkomstig het voorstel van het raadspresidium en het advies van het college van burgemeester en wethouders:

Kennis te nemen van de concept programmabegroting 2025 van de GR Reinigingsdienst Maasland.

17. GR Omnibuzz concept jaarrekening, concept begrotingswijziging 2024-1, concept begroting 2025 en meerjarenplanning 2026-2028

De gemeenteraad besluit, zonder stemming, overeenkomstig het voorstel van het raadspresidium en het advies van het college van burgemeester en wethouders:

- Kennis te nemen van de concept jaarrekening 2023;
- Kennis te nemen van het concept eerste wijziging begroting 2024-1 Gemeenschappelijke regeling (GR) Omnibuzz;
- Kennis te nemen van de concept begroting 2025 en meerjarenperspectief 2026-2028 Gemeenschappelijke regeling (GR) Omnibuzz.

18. Concept begrotingswijziging 2024-1, concept programmabegroting 2025 Gemeenschappelijke Regeling (GR) Servicecentrum Maasgouw, Echt-Susteren en Roerdalen (SC MER)

Wethouder J. Smits heeft ter vergadering de toezegging gedaan het Formatieplaatsingsplan (in fte) aan de raad te verstrekken indien dit openbaar is. (toezegging reg.nr. 2024-10)

De gemeenteraad besluit, zonder stemming, overeenkomstig het voorstel van het raadspresidium en het advies van het college van burgemeester en wethouders:

1. Kennis te nemen van de concept begrotingswijziging 2024-1 van de GR SC MER;
2. Ten aanzien van de concept programmabegroting 2025 met meerjarenraming 2026-2028 van de GR SC MER de volgende zienswijze in te dienen:
   Wij roepen u enerzijds op om bij de kadernota 2026 en vervolgens de begroting 2026 extra aandacht te geven aan kostenbeheersing om de gemeentelijke bijdrage voor de toekomst te kunnen beheersen. Anderzijds om ontwikkelingen met substantiële financiële

consequenties via de geëigende planning & control documenten (kadernota, begroting en begrotingswijziging) bij ons voor te leggen en niet middels de uitvoeringsprogramma's en/of separate beleidsdocumenten. Daarbij verzoeken wij u om begrotingsbijstellingen die kunnen worden voorzien eerder te verwerken in de begroting. Bijvoorbeeld het vervangingsbudget voor voertuigen. De huidige praktijk laat nu zien dat wij met voldongen feiten worden geconfronteerd waarop onze lokale (financiële) bijsturing niet of nauwelijks mogelijk is.

19. Herziene begroting 2024 en concept begroting 2025 Gemeenschappelijke Regeling (GR) Westrom

De gemeenteraad besluit, zonder stemming, overeenkomstig het voorstel van het raadspresidium en het advies van het college van burgemeester en wethouders:

1. Kennis te nemen van de concept Herziene Begroting 2024 en de concept Begroting 2025 van de Gemeenschappelijke Regeling (GR) Westrom;
2. Ten aanzien van de concept begroting 2025 (incl. meerjarenbegroting) van de GR Westrom de navolgende zienswijze in te dienen:
   De raad constateert dat Westrom een sluitende concept begroting 2025 (inclusief meerjaren doorkijk tot en met 2028) voor zienswijze voorlegt. Westrom geeft in haar concept begroting aan dat er op dit moment een onderzoek plaatsvindt of de gemeente Roermond de bedrijfsactiviteiten van Westrom kan overnemen. De raad begrijpt dat een overname van de activiteiten door de gemeente Roermond kan leiden tot een wijziging van de onderliggende conceptbegroting. Met voorgenoemde constatering in het achterhoofd ziet de raad de uitkomst van het onderzoek alsmede (bij een overname door de gemeente Roermond) een herziene begroting 2025 met veel belangstelling tegemoet. Ook constateert de raad dat er in 2028 een bijdrage infrastructuur geraamd is van € 530.000 conform voorgaande jaren alsmede geen daling in de overige bedrijfskosten. Gelet op het einde van het huurcontract en daarmee de eerste mogelijkheid om te verhuizen naar een meer passende en financieel adequatere huisvesting zou de bijdrage infrastructuur volgens de raad in 2028 (grotendeels) moeten vervallen en de daaraan gelieerde bedrijfskosten naar beneden bijgesteld moeten worden. De raad ziet dit graag via een begrotingswijziging voorgelegd worden.

20. Vaststellen Mobiliteitsplan 2024-2028 en het bijbehorende uitvoeringsprogramma 2024-2028

De heer H. van der Linden dient namens de fractie van Ons Roerdalen een amendement (registratienummer 2024A01) in, waarmee wordt voorgesteld om het mobiliteitsplan Roerdalen 2024-2028 gewijzigd vast te stellen. De wijziging ziet op een aanvulling van de Ambities op pagina 7 met de onderdelen Ondernemend Roerdalen en Toegankelijk en veilig Roerdalen bij het gebruik van ondersteunende vervoersmiddelen.
Kortheidshalve wordt verwezen naar het bij deze besluitenlijst gevoegde amendement (registratienummer 2024A01).

De heer H. van der Linden dient namens de fractie van Ons Roerdalen een motie (registratienummer 2024M04) in, waarbij het college van burgemeester en wethouders wordt verzocht/opgeroepen om:

1. In de procedures die doorlopen worden bij de opstart van een project op te nemen dat de gemeenteraad actief en op tijd wordt geïnformeerd over de datum van opstart van het project, het beoogd resultaat en het beschikbare budget, zo nodig onder geheimhouding.
2. Na oplevering van het project de gemeenteraad actief en binnen een tijdsbestek van 6 weken na oplevering geïnformeerd wordt over het behaalde resultaat, de kosten en hoe die zich verhouden met het beschikbare gestelde budget. Daarbij tevens aan te geven hoe het batig dan wel nadelig saldo wordt verwerkt.

Kortheidshalve wordt verwezen naar de bij deze besluitenlijst gevoegde motie (registratienummer 2024M04).

Wethouder F. Demarteau heeft ter vergadering de toezegging gedaan vier keer per jaar een "Raadsinformatiebrief Verwezenlijking uitvoeringsplan mobiliteit" te verstrekken aan de raad volgens een vast format dat eerst gedeeld wordt met de raad. (toezegging reg.nr. 2024-11).

Wethouder F. Demarteau heeft ter vergadering de toezegging gedaan te onderzoeken of de Heinsbergerweg terug op de uitvoeringslijst (uitvoeringsprogramma 2024-2028) geplaatst kan worden en de raad daarover te informeren. (toezegging reg.nr. 2024-12).

Het standpunt van het college van burgemeester en wethouders met betrekking tot het ingediende amendement 2024A01: het college van burgemeester en wethouders geeft aan het amendement te ontraden.

Het standpunt van het college van burgemeester en wethouders met betrekking tot de ingediende motie 2024M04: het college van burgemeester en wethouders geeft aan de motie te ontraden.

Tijdens de beraadslagingen is de kwaliteit van het raadsvoorstel aan de orde gesteld, met name het opnemen van eerdere besluitvorming met betrekking tot het voorliggende raadsvoorstel. De voorzitter heeft aangegeven dit onderwerp te agenderen voor de komende vergadering van het raadspresidium.

De heer H. van der Linden trekt gehoord de beraadslagingen de motie (registratienummer 2024M04) in.

De voorzitter legt het amendement 2024A01, ingediend door de fractie van Ons Roerdalen ter besluitvorming voor aan de raad.
De fractie van Ons Roerdalen heeft vóór gestemd.
De fractie(s) van het CDA, Democraten Roerdalen, PvdA-GroenLinks en Roerstreek Lokaal! hebben tegen gestemd.
Het amendement 2024A01 is daarmede verworpen.

De gemeenteraad besluit, zonder stemming, overeenkomstig het voorstel van het college van burgemeester en wethouders:

1. Het Mobiliteitsplan Roerdalen 2024-2028 en het daarin opgenomen uitvoeringsprogramma vast te stellen.
2. Een krediet van € 4.075.000,- ter beschikking te stellen voor het uitvoeren van de geraamde investeringen zoals opgenomen in het Uitvoeringsprogramma.

3. Van het reeds beschikbare investeringskrediet fietspad Rothenbacherweg een bedrag van € 500.000,- als dekking inzetten voor het uitvoeren van de geraamde investeringen zoals opgenomen in het Uitvoeringsprogramma.
4. De bijgevoegde begrotingswijziging vast te stellen.

21. Vaststellen bestemmingsplan Reestraat Herkenbosch

De gemeenteraad besluit, zonder stemming, overeenkomstig het voorstel van het college van burgemeester en wethouders:

1. In te stemmen met de 'Nota van ambtshalve wijzigingen bestemmingsplan 'Reestraat Herkenbosch' d.d. maart 2024;
2. het bestemmingsplan 'Reestraat Herkenbosch' getekend op de ondergrond met identificatienummer o_ NL.IMRO.1669.BPHKB2023Reestr-VG01, gewijzigd vast te stellen;
3. voor het plangebied geen exploitatieplan ex artikel 6.12 van de Wet ruimtelijke ordening vast te stellen.

22. Vaststelling bestemmingsplan "t Binnenhaof Melick"

De gemeenteraad besluit, zonder stemming, overeenkomstig het voorstel van het college van burgemeester en wethouders:

1. Het bestemmingsplan 't Binnenhaof Melick' getekend op de ondergrond met identificatienummer NL.IMRO.1669.BPMLK202DORPSST63C-VG01 vast te stellen, zoals dat met ingang van 22 december 2023 gedurende zes weken voor een ieder ter inzage heeft gelegen;
2. Voor het plangebied geen exploitatieplan ex artikel 6.12 van de Wet ruimtelijke ordening vast te stellen.

23. Vaststellen addendum controleprotocol 2023

De gemeenteraad besluit, zonder stemming, overeenkomstig het voorstel van het college van burgemeester en wethouders en het advies van de auditcommissie:

1. De verantwoordingsgrens financiële rechtmatigheid op 3% van de totale lasten (inclusief toevoegingen aan reserves) vast te stellen;
2. Dit besluit met terugwerkende kracht in werking te laten treden op 1 januari 2023.

24. Motie vreemd aan de orde van de dag; Steunbijdrage Oud Limburgs Schuttersfeest 2024 te Beekdaelen, nr. 2024M03

Door de fractie van PvdA-GroenLinks is de motie vreemd aan de orde van de dag; Steunbijdrage Oud Limburgs Schuttersfeest 2024 te Beekdaelen (registratienummer 2024M03), ingediend.

De voorzitter stelt voor om de afgesproken standaard behandelingsmethodiek te hanteren:
1. De indiener wordt in de gelegenheid gesteld een korte toelichting te geven;
2. De wethouder reageert hier kort op;

3. Woordvoerders van de fracties mogen kort reageren;
4. Indiener reageert kort in 2e termijn;
5. Tot slot krijgt de wethouder kort het woord in 2e termijn;
6. Vervolgens volgt stemming.
Deze wordt gehanteerd, maar tevens nogmaals aan de orde gesteld in de eerstvolgende vergadering van het raadspresidium.

In de betreffende motie wordt het college verzocht om:
- steun te betuigen aan de stichting van het Oud Limburgs Schuttersfeest 2024 te Beekdaelen;
- aan deze steunbetuiging een eenmalig bedrag te koppelen van 5.000 euro, dat symbool staat voor de deelnemers uit Roerdalen.
- deze steunbetuiging/motie kenbaar te maken aan de gemeente Beekdaelen en de andere Limburgse gemeenten.

Kortheidshalve wordt verwezen naar de bij deze besluitenlijst gevoegde motie (registratienummer 2024M03).

Het standpunt van het college van burgemeester en wethouders met betrekking tot de ingediende motie 2024M03: het college van burgemeester en wethouders geeft aan de motie te ontraden.

De voorzitter legt de motie 2024M03, ingediend door de fractie PvdA-GroenLinks ter besluitvorming voor aan de raad.
De heer P. Joris van de fractie PvdA-GroenLinks vraagt om hoofdelijke stemming.

De volgende raadsleden hebben vóór gestemd:
P. Joris, H. van der Linden, C. Moorman, M. Schotemeijer, M. Thevissen.
De volgende raadsleden hebben tegen gestemd:
G. van Elmpt-Huts, K. Hermans-Roelofs, R. Joosten, F. Peeters, W. van Pol, J. Roubroeks, C. Thoolen, J. Vogels, R. Vrinzen, R. van den Waardenberg, E. Willems, A. Wolters en L. Wolters.
De motie 2023M03 is daarmede verworpen.

De voorzitter sluit de vergadering om 21.56 uur.

Aldus vastgesteld in de vergadering van 3 juli 2024.

De griffier,

mr. M. Heijnens-Coenjaerts

De voorzitter,

mr. M.D. de Boer-Beerta

Motie "Vreemd aan de orde van de dag"

Verworpen: 30-05-2024
Vóór: 5 stemmen
Tegen: 13 stemmen

Raadsvergadering:	30 mei 2024
Agendapunt:	24
Registratienummer:	2024 M03
Onderwerp:	Steunbijdrage Oud Limburgs Schuttersfeest 2024 te Beekdaelen.

De raad van de gemeente Roerdalen in vergadering bijeen op 30 mei 2024,

Constaterende dat,

- het geplande OLS in Nederweert in 2024 niet doorgaat;
- onze gemeente elk jaar weer goed vertegenwoordigd is tijdens het Kinjer-OLS en het OLS, waarbij 3 basisscholen en 5 schutterijen uit onze gemeente aan deelnemen;
- het Kinjer-OLS op 27 juni en het OLS op 7 juli in een kort tijdsbestek wordt georganiseerd door negen schutterijen uit Beekdaelen.

Overwegende dat,

- de Limburgse schutterscultuur, de schutterijen uit Roerdalen in het bijzonder en het Kinjer-OLS voor ons cultureel erfgoed zijn en deel uitmaken van onze Limburgse identiteit.

Verzoekt het college,

- steun te betuigen aan de stichting van het Oud Limburgs Schuttersfeest 2024 te Beekdaelen;
- aan deze steunbetuiging een eenmalig bedrag te koppelen van 5.000 euro, dat symbool staat voor de deelnemers uit Roerdalen.
- deze steunbetuiging/motie kenbaar te maken aan de gemeente Beekdaelen en de andere Limburgse gemeenten.

En gaat over tot de orde van de dag.

P. Joris

PvdA-GroenLinks
Roerdalen

Vóór: (5)

1. P. Joris
2. H. van der Linden
3. C. Moorman
4. M. Schotemeijer
5. M. Thevissen

Tegen: (13)

1. G. van Elmpt
2. K. Hermans - Roelofs
3. R. Joosten
4. F. Peeters
5. W van Pol
6. J. Roubroeks
7. C Thoolen
8. J. Vogels
9. R. Vrinzen
10. R. van den Waardenberg
11. M. Willems
12. A. Wolters
13. L. Wolters

gemeente roerdalen

onsRoerdalen

Amendement

Verworpen 30-05-2024
Vóór : Ons Roerdalen
Tegen : PvdA - GroenLinks, Democraten Roerdalen Roerstreek Lokaal! CDA

Raadsvergadering : 30 mei 2024

Agendapunt : 20

Registratienummer : 2024 A01

Onderwerp : Vaststellen mobiliteitsplan 2024-2028

De raad van de gemeente Roerdalen in vergadering bijeen op donderdag 30 mei 2024

Ondergetekende stelt het volgende amendement voor:



De tekst in het concept besluit opgenomen tekst, te weten:

1. Het mobiliteitsplan Roerdalen 2024-2028 vast te stellen en het daarin opgenomen uitvoeringsprogramma vast te stellen.

Te vervangen door:

1. Het mobiliteitsplan Roerdalen 2024-2028 gewijzigd vast te stellen en het daarin opgenomen uitvoeringsprogramma vast te stellen.
   De wijziging bestaat uit een aanvulling op de Ambities (mobiliteitsvisie) op pagina 7 van het Mobiliteitsplan Roerdalen 2024-2028 (bijlage 1), zijnde de onderdelen:

- Ondernemend Roerdalen

  Hoofdpunten:
  - Bedrijven zijn goed bereikbaar voor aan- en afvoerend verkeer.
  - Regionale, voornamelijk provinciale N-wegen hebben een goede en veilige verbinding met gebieden waar bedrijven gevestigd zijn.
  - Agrarische ondernemingen kunnen zonder onnodige hinder gebruik maken van de verkeersinfrastructuur om hun landerijen te bereiken.

- Toegankelijk en veilig Roerdalen bij het gebruik van ondersteunende vervoersmiddelen

  Hoofdpunten:
  - De weginrichting maar ook de aangelegen trottoirs zorgen er voor dat mensen die afhankelijk zijn van ondersteunende vervoersmiddelen, zoals driewiel fietsen, rollators, rolstoel, scootmobiel etc. daar veilig gebruik van kunnen maken.
  - De infrastructuur om elektrisch op te laden is gericht op ondersteunende vervoersmiddelen.

- De aansluiting van openbaar toegankelijke panden op de aanliggende wegen is zodanig dat deze bereikbaar zijn met ondersteunende vervoersmiddelen (aangepast vervoer).

Toelichting
Hoewel in het mobiliteitsplan wordt vermeld dat er overleg is geweest met vertegenwoordigers van ondernemers zoals LLTB en CUMELA en de landbouw als ook industriegebieden en vrachtverkeer worden aangehaald, worden ondernemers in het mobiliteitsplan niet genoemd als belangrijke belanghebbenden. En daar waar ze wel genoemd worden, worden ze meestal in verband gebracht met veroorzakers van veiligheidsproblemen (grote landbouw voertuigen in relatie met recreatieverkeer) terwijl ze alle recht hebben zich op wegen te begeven.
Het gevaar bestaat dat ze daardoor als probleemveroorzaker worden gezien, wat onterecht is en oplossingen ter oplossing van een totaal probleem eenzijdig op hen wordt afgewenteld.

In bijlage 2 (Bijlage rapport mobiliteitsplan) komt in punt 4 de vragenlijst bij de analyse daarvan nadrukkelijk naar voren dat het rolstoel gebonden zijn, afhankelijk van scootmobiel, moeite met lopen elementen zijn waar inwoners mee kampen.
Bij punt 5 wat kan beter wordt de categorie Mindervaliden en ouderen als aparte doelgroep vernoemd. Tevens heeft de Staatscommissie Demografische Ontwikkelingen 2050 duidelijk aangegeven dat de dubbele vergrijzing met de daaraan gekoppelde problematiek waaronder ook vervoer en verkeersdeelname nadrukkelijk aandacht vraagt.



Dit maakt volgens Ons Roerdalen dat de categorieën Ondernemend Roerdalen en Toegankelijk en veilig Roerdalen bij het gebruik van ondersteunende vervoersmiddelen moet worden toegevoegd aan het hoofdstuk Ambities (mobiliteitsvisie) op pagina 7 van bijlage 1.

E. van der Linden,

Ons Roerdalen

gemeente roerdalen

onsRoerdalen

Motie

Ingetrokken : 30-05-2024

Raadsvergadering : 30 mei 2024

Agendapunt : 20

Registratienummer : 2024 M04

Onderwerp : Uitvoeringsprogramma Mobiliteit Roerdalen 2024-2028

De raad van de gemeente Roerdalen in vergadering bijeen op 30 mei 2024,

Constaterende dat:

- Het uitvoeringsprogramma 41 projecten bevat die in een tijdsbestek van 4 jaar worden uitgevoerd;
- Zowel het projectdoel als ook het daarbij benodigde budget vrij algemeen beschreven zijn;
- De ervaring leert dat naarmate de tijd verstrijkt zowel doel als financiën worden bijgesteld/de omstandigheden het noodzakelijk maken doel en budget aan te passen;
- De ervaring leert dat er van projecten financiën niet benut (kunnen) worden die echter niet terug vloeien naar de reserves.



Overwegende dat:

- Bij de raad al meerdere keren verwarring is ontstaan over ófwel de opdracht ófwel het beschikbare budget dan wel beide;
- De raad niet altijd adequaat wordt geïnformeerd over de start van een project;
- Na oplevering van een project de raad niet wordt geïnformeerd over het behaalde resultaat zowel aangaande het gestelde doel maar ook aangaande het bestede bedrag en de consequenties daaraan verbonden gelet op het beschikbaar gestelde budget;
- Er (vaak) geen duidelijkheid is wat met het budget dat niet wordt besteed aan een project gebeurd.

Roept het college op om:

1. In de procedures die doorlopen worden bij de opstart van een project op te nemen dat de gemeenteraad actief en op tijd wordt geïnformeerd over de datum van opstart van het project, het beoogd resultaat en het beschikbare budget, zo nodig onder geheimhouding.
2. Na oplevering van het project de gemeenteraad actief en binnen een tijdsbestek van 6 weken na oplevering geïnformeerd wordt over het behaalde resultaat, de kosten en hoe die zich verhouden met het beschikbare gestelde budget. Daarbij tevens aan te geven hoe het batig dan wel nadelig saldo wordt verwerkt.

En gaat over tot de orde van de dag
H. van der Linden

Ons Roerdalen



gemeente roerdalen

Voorlopige agenda raadsvergadering gemeente Roerdalen
Donderdag 30 mei 2024
Aanvangstijdstip: 19.30 uur

Nr.	Onderwerp	Commissie-behandeling	Aard Behandeling
-	Opening		
01	Vaststelling raadsagenda 30 mei 2024	n.v.t.	Ter bespreking/besluitvorming
02	Spreekrecht	n.v.t.	Ter informatie
03	Lijst ingekomen stukken	n.v.t.	Ter bespreking/besluitvorming
04	Vastelling besluitenlijst raadsvergadering 18 april 2024	n.v.t.	Ter bespreking/besluitvorming
05	Onderzoek geloofsbrieven en beëdiging raadslid	n.v.t.	Ter bespreking/besluitvorming
06	Benoemen raadsleden in specifieke functies	n.v.t.	Ter bespreking/besluitvorming
07	Algemeen belang besluit bruikleen perceel De Harch	22-04-2024	Ter besluitvorming
08	Toestemming wijzigen diverse gemeenschappelijke regelingen	22-04-2024	Ter besluitvorming
09	GR Veiligheidsregio Limburg-Noord Ontwerpbegroting 2025 en Begrotingswijziging 1 2024	22-04-2024	Ter besluitvorming
10	Vaststelling bestemmingsplan Huysbongerdweg 4 Montfort	23-04-2024	Ter besluitvorming
11	Vaststelling bestemmingsplan Boomstraat 18A-D Posterholt	23-04-2024	Ter besluitvorming
12	Vaststelling bestemmingsplan Vinkesteeg 15, 20 tm 24b Montfort	23-04-2024	Ter besluitvorming
13	Definitieve verklaring van geen bedenkingen omgevingsvergunning Herkenbosserweg 1a (Beatrix Hout)	23-04-2024	Ter besluitvorming
14	GR BsGW Ontwerpbegroting 2025 en MJR 2026-2029	22-04-2024	Ter besluitvorming
15	Vaststelling bestemmingsplan Herkenbosserweg 2 Vlodrop – uitbreiding tuincentrum	23-04-2024	Ter besluitvorming



16	GR Reinigingsdienst Maasland concept programmabegroting 2025	22-04-2024	Ter besluitvorming
17	GR Omnibuzz concept jaarrekening, concept begrotingswijziging 2024-1, concept begroting 2025 en MJP 2026-2028	22-04-2024	Ter bespreking/besluitvorming
18	GR Servicecentrum MER concept begrotingswijziging 2024-1 en concept begroting 2025	22-04-2024	Ter bespreking/besluitvorming
19	GR Westrom Herziene begroting 2024 en concept begroting Westrom 2025	22-04-2024	Ter bespreking/besluitvorming
20	Vaststellen mobiliteitsplan 2024-2028 en het bijbehorende uitvoeringsprogramma 2024-2028	22-04-2024	Ter bespreking/besluitvorming
21	Vaststelling bestemmingsplan Reestraat Herkenbosch	23-04-2024	Ter bespreking/besluitvorming
22	Vaststelling bestemmingsplan 't Binnenhaof Melick	23-04-2024	Ter bespreking/besluitvorming
23	Vaststellen addendum controleprotocol	---	Ter bespreking/besluitvorming



St. Odiliënberg, maandag 13 mei 2024

Raadspresidium gemeente Roerdalen,

De griffier,

mr. M. Heijnens-Coenjaerts

De voorzitter,

mr. M.D. de Boer-Beerta

g r i f f i e

OPLEGVEL RAADSVOORSTEL

Raadsvergadering **:** 30 mei 2024

Agendapunt **:** **3**

Onderwerp **:** Lijst ingekomen stukken

Commissiebehandeling

Raadsadviescommissie **:** N.v.t.

Fracties afwezig bij commissiebehandeling: N.v.t.

Advies commissie:

1. Onderwerp rijp voor behandeling in gemeenteraad N.v.t.

2. Wijze van agendering voor de raad N.v.t.

Inhoudelijk commissieadvies:

Bijzonderheden (indien van toepassing):

Raadsvoorstel

Onderwerp:	Lijst ingekomen stukken
Indiener agendapunt:	Burgemeester
Portefeuillehouder:	n.v.t.
Contactpersoon:	Monique Heijnens, griffier
Bijlage(n):	Lijst ingekomen stukken, periode 6 april 2024 tot en met 17 mei 2024
Bijlage(n) ter inzage:	n.v.t.

Inleiding, aanleiding en doelstelling

Hierbij wordt invulling gegeven aan de wettelijke plicht van de burgemeester om in de eerstvolgende vergadering van de gemeenteraad mededeling te doen van de ontvangst van de aan de gemeenteraad gerichte stukken.

Bevoegdheid

De onderhavige bevoegd- en verantwoordelijkheid vloeit voort uit het bepaalde in artikel 74 van de Gemeentewet en artikel 22 van het Reglement van orde van de gemeenteraad.

Reden besluit

Het betreft een formele bevestiging van de kennisname van de ontvangst van de aan de gemeenteraad gerichte stukken in de aangehaalde periode.

Gevraagd besluit

Kennis te nemen van de lijst ingekomen stukken over de periode van 6 april 2024 tot en met 17 mei 2024.

Risico's

n.v.t.

Toelichting

In artikel 22 van het Reglement van orde van de gemeenteraad 2023 (RvO) is vastgelegd dat bij de raad ingekomen stukken via het raadsinformatiesysteem aan raadsleden ter beschikking worden gesteld en daarnaast op een lijst worden geplaatst die eveneens aan raadsleden ter beschikbaar wordt gesteld.
U wordt hierbij gevraagd kennis te nemen van de wijze van afdoening van de ingekomen stukken.

Middelen

n.v.t.

Planning en uitvoering

n.v.t.

Evaluatie

n.v.t.

Communicatie en participatie

n.v.t.

Sint Odiliënberg, 13 mei 2024

Raadspresidium gemeente Roerdalen,

De griffier, De burgemeester,

mr. M. Heijnens-Coenjaerts mr. M.D. de Boer-Beerta

gemeente roerdalen

Raadsbesluit **Jaar 2024/05/30/03**

Onderwerp: Lijst ingekomen stukken

De raad van de gemeente Roerdalen heeft;

gezien het voorstel van het raadspresidium van 13 mei 2024,

gelet op artikel 74 van de Gemeentewet

gelet op artikel 22 van het Reglement van Orde Gemeenteraad 2023

het volgende besluit genomen:

Besluit:

kennis te nemen van de lijst ingekomen stukken over de periode van 6 april 2024 tot en met 17 mei 2024.

Aldus vastgesteld in de raadsvergadering van 30-5-2024.

De gemeenteraad van Roerdalen,

De griffier, De voorzitter,

mr. M. Heijnens-Coenjaerts mr. M.D. de Boer-Beerta

gemeente roerdalen

Ingekomen stukken voor de raad van 6 april 2024 tot en met 17 mei 2024

Onderwerp	Datum stuk	Datum ontvangst	Poststuknr.	Afzender	Advies afdoening
CO2 wel of niet de hoofdschuldige	16-05-2024	17-05-2024	43929-219064	Burger	Voor kennisgeving aannemen
Minister-President Mark Rutte te gast bij extra ALV op 24 mei	16-05-2024	17-05-2024	43929-219063	VNG	Voor kennisgeving aannemen
Seminar Crisisbeheersing 'Niets is meer wat het lijkt' 20 november 2024	16-05-2024	16-05-2024	43929-218987	SVDC	Voor kennisgeving aannemen
Brief aan de gemeenteraad: Advies ontwerpbegroting 2025 en Meerjarenraming 2026-2029 BsGW	14-05-2024	16-05-2024	43929-218934	Gemeente Roerdalen, college van b en w	Ten behoeve van raadsbehandeling
Formele uitnodiging en link naar bijeenkomsten 21, 22 en 28 mei 2024	15-05-2024	15-05-2024	43929-218981	Lysias Advies Team regievoerder herstelplan Mutsaersstichting	
c.c. Reactie op brief college n.a.v. ongevraagd advies inzake Armoede en bestaanszekerheid, Spreidingswet en Coalitieakkoord	15-05-2024	15-05-2024	43929-218980	Adviesraad Sociaal Domein Roerdalen	Voor kennisgeving aannemen
SML Regiodeal Uitnodiging en programma 5 juni 2024	15-05-2024	15-05-2024	43929-218979	SML	Voor kennisgeving aannemen
Brief aan de gemeenteraad: Advies zienswijze concept jaarrekening 2023, concept eerste begrotingswijziging 2024-1, concept begroting 2025 en het meerjarenperspectief 2026-2028 van de GR Omnibuzz	23-04-2024	15-05-2024	43929-218935	Gemeente Roerdalen, college van b en w	Ten behoeve van raadsbehandeling

gemeente roerdalen

Onderwerp	Datum stuk	Datum ontvangst	Poststuknr.	Afzender	Advies afdoening
Rapport "Leven met Q-koorts" van de Nationale ombudsman	15-05-2024	15-05-2024	43929-218882	Gemeente Roerdalen, Juridische Zaken	Voor kennisgeving aannemen
Uitnodiging Veteranendag	14-05-2024	14-05-2024	43929-218976	Gemeente Roerdalen, burgemeester M. de Boer	Voor kennisgeving aannemen
Zienswijze op uw voorgenomen besluit tot het aanwijzen van voorkeursrecht op perceel gemeente St. Odiliënberg Sectie G, nummer 159	08-05-2024	14-05-2024	43929-218845	Burgers	Behandeling overdragen aan B&W
Uitnodiging bezoek van perceel met daarop gevestigd voorlopig voorkeursrecht 23 April 2024 inclusief bijlage zienswijze	08-05-2024	14-05-2024	43929-218844	Burgers	Ten behoeve van raadsbehandeling
Aanleg Jeu de Boules banen	28-03-2024	10-05-2024	43929-218683	Burger	Voor kennisgeving aannemen
c.c. Brief aan provincie - Bedrijventerrein Elmpt (Duitsland) zorgt voor ontoelaatbare stikstof uitstoot op Meinweg	08-05-2024	10-05-2024	43929-218640	Groen Grensland	Voor kennisgeving aannemen
Brief aan de gemeenteraad - Advieszienswijze begrotingen RD Maasland	08-05-2024	08-05-2024	43929-218570	Gemeente Roerdalen, college van b en w	Ten behoeve van raadsbehandeling
Brief aan de Gemeenteraad - Advieszienswijze begroting VRLN	08-05-2024	08-05-2024	43929-218569	Gemeente Roerdalen, college van b en w	Ten behoeve van raadsbehandeling
Ledenbrief 24-015 - Nieuwe Modelverordening leerlingenvervoer	08-05-2024	08-05-2024	43929-218566	VNG	Voor kennisgeving aannemen
Toelichting 5 mei 2024	08-05-2024	08-05-2024	43929-218568	Gemeente Roerdalen, burgemeester M. de Boer	Voor kennisgeving aannemen

gemeente roerdalen

Onderwerp	Datum stuk	Datum ontvangst	Poststuknr.	Afzender	Advies afdoening
Uitnodiging opening expositie en film FEMICIDE 17 mei 18:30 uur	07-05-2024	07-05-2024	43929-218488	FEMICIDE	Voor kennisgeving aannemen
SC MER organisaties --> haalbaarheid detailplanning jaarrekening	07-05-2024	07-05-2024	43929-218485	SC MER, Team Financiën	Voor kennisgeving aannemen
De Kracht van Burgerberaad - Uitnodiging	07-05-2024	07-05-2024	43929-218483	Gemeente Heerlen, giffie	Voor kennisgeving aannemen
Aanbieding van de motie Meer taken? Dan ook knaken!	06-05-2024	06-05-2024	43929-218370	Gemeente Hardinxveld-Giessendam	Voor kennisgeving aannemen
Minder kosmische straling geeft meer aardse opwarming	06-05-2024	06-05-2024	43929-218369	Burger	Voor kennisgeving aannemen
BsGW - Addendum bij de (ontwerp)begroting 2025 en meerjarenraming 2026-2029 BsGW	03-05-2024	03-05-2024	43929-218359	BsGW	Ten behoeve van raadsbehandeling
Uitnodiging informatiebijeenkomst voor de raad van de Westrom 27 mei	03-05-2024	03-05-2024	43929-218355	Westrom	Voor kennisgeving aannemen
Raadsinformatiebijeenkomsten raadsvoorstel Mutsaers voorstel	01-05-2024	01-05-2024	43929-218111	Lysias Advies Team regievoerder herstelplan Mutsaersstichting	Voor kennisgeving aannemen
Ledenbrief 24-014 - Nieuwe afspraken inzameling verpakkingsafval	01-05-2024	01-05-2024	43929-218113	VNG	Voor kennisgeving aannemen
Gooi niet weg wat leefbaar maakt...	01-05-2024	01-05-2024	43929-218096	Beroepsorganisatie Kunstenaars	Voor kennisgeving aannemen
Voorlopige jaarrekening BsGW 2023	30-04-2024	30-04-2024	43929-218059	BsGW	Voor kennisgeving aannemen

gemeente roerdalen

Onderwerp	Datum stuk	Datum ontvangst	Poststuknr.	Afzender	Advies afdoening
Begrotingscirculaire 2025	16-04-2024	30-04-2024	43929-218026	Provincie Limburg	Voor kennisgeving aannemen
Ledenbrief 24-013 - Uitnodiging deelsessies en Extra ALV op 24 mei 2024	30-04-2024	30-04-2024	43929-217957	VNG	Voor kennisgeving aannemen
Begrotingswijziging 2024 en begroting 2025-2028 Modulaire gemeenschappelijke regeling sociaal domein Limburg-Noord	26-04-2024	26-04-2024	43929-217866	Modulaire Gemeenschappelijke Regeling Sociaal Domein Limburg-Noord	Ten behoeve van raadsbehandeling
Jaarverantwoording 2023 Modulaire gemeenschappelijke regeling sociaal domein Limburg-Noord	26-04-2024	26-04-2024	43929-217864	Modulaire Gemeenschappelijke Regeling Sociaal Domein Limburg-Noord	Voor kennisgeving aannemen
Persbericht - Lintjesregen 2024: Zeven Koninklijke onderscheidingen in Roerdalen	26-04-2024	26-04-2024	43929-217867	Gemeente Roerdalen, communicatie	Voor kennisgeving aannemen
Brief aan de gemeenteraad - Motie Heroverweging MFA Vlodrop	23-04-2024	26-04-2024	43929-217863	Gemeente Roerdalen, college van b en w	Voor kennisgeving aannemen
Persbericht 500 extra woningen	26-04-2024	26-04-2024	43929-217862	Gemeente Roerdalen, communicatie	Voor kennisgeving aannemen
Raadsinformatiebrief - Voorkeursrecht ten behoeve van woningbouw	23-04-2024	26-04-2024	43929-217837	Gemeente Roerdalen, college van b en w	Voor kennisgeving aannemen
Ontslagbrief raadslid	25-04-2024	25-04-2024	43929-217835	Burger	Voor kennisgeving aannemen
Aanbieding ontwerpbegroting 2025 RUD Limburg Noord	25-04-2024	25-04-2024	43929-217769	RUD Limburg-Noord	Ten behoeve van raadsbehandeling

gemeente roerdalen

Onderwerp	Datum stuk	Datum ontvangst	Poststuknr.	Afzender	Advies afdoening
Aanbieding concept jaarrekening en jaarverslag 2023 GR RUD Limburg Noord	25-04-2024	25-04-2024	43929-217768	RUD Limburg-Noord	Voor kennisgeving aannemen
Brief aan de gemeenteraad - Beantwoording Artikel 33 RvO vragen met als onderwerp "hoogspanningsmasten"	23-04-2024	25-04-2024	43929-217764	Gemeente Roerdalen, college van b en w	Voor kennisgeving aannemen
Advies ontwerpbegroting 2025 en Meerjarenraming 2026-2029 BsGW	23-04-2024	25-04-2024	43929-217763	Gemeente Roerdalen, college van b en w	Ten behoeve van raadsbehandeling
Advies zienswijze op begrotingswijziging 2024-1 en begroting 2025 en meerjarenbegroting 2026-2028 van het SC MER	23-04-2024	25-04-2024	43929-217762	Gemeente Roerdalen, college van b en w	Ten behoeve van raadsbehandeling
Dorpspark Schepersheuvel - Aanleg jeu de boules banen	23-04-2024	25-04-2024	43929-217713	Stichting De Roerparel	Voor kennisgeving aannemen
Ledenbrief 24-012 - Wijziging Huisvestingswet 2014	24-04-2024	24-04-2024	43929-217688	VNG	Voor kennisgeving aannemen
Notitie kerngrenzen-vestigen voorkeursrecht	24-04-2024	24-04-2024	43929-217687	Gemeente Roerdalen, wethouder R. Slangen	Voor kennisgeving aannemen
Monitor Discriminatie 2023 Limburg	24-04-2024	24-04-2024	43929-217657	Discriminatie.nl Limburg/politie-eenheid Limburg	Voor kennisgeving aannemen
Zienswijze Cuypersgenootschap transformatie kerk Melick	22-04-2024	22-04-2024	43929-217541	Cuypers genootschap	Voor kennisgeving aannemen
Open brief met betrekking tot zonneveld Linnerveld	22-04-2024	22-04-2024	43929-217501	Burger	Voor kennisgeving aannemen
Rectificatie n.a.v. artikel in De Limburger Uitvoering Mobiliteitsplan	22-04-2024	22-04-2024	43929-217500	Gemeente Roerdalen, Openbare werken	Voor kennisgeving aannemen

gemeente roerdalen

Onderwerp	Datum stuk	Datum ontvangst	Poststuknr.	Afzender	Advies afdoening
Persbericht Opening markt Vlodrop	22-04-2024	22-04-2024	43929-217502	Gemeente Roerdalen, Communicatie	Voor kennisgeving aannemen
Presentatie De Limburgse Woonkeuken	19-04-2024	19-04-2024	43929-217356	Gemeente Roerdalen, wethouder R. Slangen	Voor kennisgeving aannemen
Brandbrief Post-COVID regeling	21-03-2024	19-04-2024	43929-217328	Gemeente Valkenswaard	Voor kennisgeving aannemen
Benoeming interim directeur SC MER	18-04-2024	18-04-2024	43929-217308	Servicecentrum MER	Voor kennisgeving aannemen
Raadsinformatiebrief: Verantwoording ENSIA 2023	16-04-2024	17-04-2024	43929-217231	Gemeente Roerdalen, college van b en w	Voor kennisgeving aannemen
Waarschuwing inzake het illegaal ontgassen aan de lucht	16-04-2024	16-04-2024	43929-217160	Werkgroep Juridisch ontgassen	Voor kennisgeving aannemen
Ontwerp Begroting 2025 en begrotingswijziging 1 2024 Veiligheidsregio Limburg- Noord	16-04-2024	16-04-2024	43929-217126	Veiligheidsregio Limburg-Noord (VRLN)	Ten behoeve van raadsbehandeling
Concept Jaarverantwoording 2023 van de Veiligheidsregio Limburg-Noord	16-04-2024	16-04-2024	43929-217123	VRLN	Voor kennisgeving aannemen
Bewonersuitnodigingsbrief opening Markt Vlodrop	16-04-2024	16-04-2024	43929-217120	Gemeente Roerdalen, Openbare werken	Voor kennisgeving aannemen
Ledenbrief 24-011 - Gemeentefinanciën in voorjaarsnota 2024	16-04-2024	16-04-2024	43929-216972	VNG	Voor kennisgeving aannemen
Ledenbrief 24-010 - Aankondiging monitor van de afspraken Hervormingsagenda Jeugd	12-04-2024	12-04-2024	43929-216712	VNG	Voor kennisgeving aannemen
P&C documenten SC MER - BW 2024-1, Begroting 2025 en Historisch overzicht	11-04-2024	11-04-2024	43929-216686	Servicecentrum MER	Ten behoeve van raadsbehandeling

gemeente roerdalen

Onderwerp	Datum stuk	Datum ontvangst	Poststuknr.	Afzender	Advies afdoening
P&C documenten SC MER jaarrekening 2023 en Kadernota 2025	11-04-2024	11-04-2024	43929-216687	Servicecentrum MER	Voor kennisgeving aannemen
Raadsinformatiebrief: Inkoopstrategie aanbesteding ambulante jeugdhulp op de schaal van Midden-limburg	09-04-2024	11-04-2024	43929-216560	Gemeente Roerdalen, college van b en w	Voor kennisgeving aannemen
Informatiebrief oprichting ACT! Interventieteam Limburg	10-04-2024	10-04-2024	43929-216685	Gemeente Roerdalen, burgemeester M. de Boer	Voor kennisgeving aannemen
Uitnodiging Conferentie Verdraagzaamheid	10-04-2024	10-04-2024	43929-216513	Provinciaal platform	Voor kennisgeving aannemen
Nota van wijzigingen bestemmingsplan Huysbongerdweg 4 Montfort	10-04-2024	10-04-2024	43929-216523	Gemeente Roerdalen, college van b en w	Ten behoeve van raadsbehandeling
Nota van wijzigingen - Algemeen belang besluit bruikleen perceel De Harch	10-04-2024	10-04-2024	43929-216522	Gemeente Roerdalen, college van b en w	Ten behoeve van raadsbehandeling
Ledenbrief 24-009 - Samenwerken met de Handreiking flexibele arbeidsinzet gemeentelijke sector	10-04-2024	10-04-2024	43929-216508	VNG	Voor kennisgeving aannemen
Begroting 2025 RD Maasland	09-04-2024	09-04-2024	43929-216512	RD Maasland	Ten behoeve van raadsbehandeling
Conceptjaarrekening 2023 (tkn) RD Maasland	09-04-2024	09-04-2024	43929-216511	RD Maasland	Voor kennisgeving aannemen
Nieuwsbrief RUD Limburg Noord	09-04-2024	09-04-2024	43929-216419	RUD Limburg-Noord	Voor kennisgeving aannemen
Brief LLTB ontwikkelingen platteland	08-04-2024	08-04-2024	43929-216416	LLTB regio Midden-Limburg	Voor kennisgeving aannemen

gemeente roerdalen

Onderwerp	Datum stuk	Datum ontvangst	Poststuknr.	Afzender	Advies afdoening
Artikel m.b.t energietransitie en klimaatverandering	08-04-2024	08-04-2024	43929-216326	Burger	Voor kennisgeving aannemen

g r i f f i e

OPLEGVEL RAADSVOORSTEL

Raadsvergadering **:** 30 mei 2024

Agendapunt **:** **4**

Onderwerp **:** Besluitenlijst raadsvergadering 18 april 2024

Commissiebehandeling

Raadsadviescommissie **:** n.v.t.

Fracties afwezig bij commissiebehandeling: n.v.t.

Advies commissie:

1. Onderwerp rijp voor behandeling in gemeenteraad **N.v.t.**

2. Wijze van agendering voor de raad **N.v.t.**

Inhoudelijk commissieadvies:

Bijzonderheden (indien van toepassing):

Besluitenlijst vergadering gemeenteraad Roerdalen

op donderdag 18 april 2024

Aanwezig

Voorzitter:	mw. mr. M.D. de Boer-Beerta
Griffier:	mw. mr. M. Heijnens-Coenjaerts
Leden:	J.J.G. Roubroeks, CDA J. Vogels, CDA R.J.H. Vrinzen, CDA L.M.E.G.M. Wolters, CDA J.H. van Kruchten, Democraten Roerdalen F.C. Peeters, Democraten Roerdalen C.P.E. Thoolen, Democraten Roerdalen H.M.V. van der Linden, Ons Roerdalen M.J.A. Thevissen, Ons Roerdalen P.G.A. Joris, PvdA-GroenLinks A.M.W. Schotemeijer, PvdA-GroenLinks A. Eichholtz, Roerstreek Lokaal! K. Hermans-Roelofs, Roerstreek Lokaal! W.L.C. Van Pol, Roerstreek Lokaal! R.P.T. van den Waardenberg, Roerstreek Lokaal! E.M.J. Willems, Roerstreek Lokaal! A.G.M. Wolters, Roerstreek Lokaal!

Tevens aanwezig

Wethouder(s):	R.H.G. Slangen A.C.A.G. Smits L. Vestjens
Verslaglegging:	mw. W.M.J.M. Jongen-van den Camp

Verhinderd

Leden:	G.J.C.M. van Elmpt, Democraten Roerdalen C.H.A. Moorman, PvdA-GroenLinks
Wethouder(s):	F.C.J. Demarteau
Gemeentesecretaris:	J.J.W.M. L'Ortije

Opening

De vergadering wordt geopend om 19.30 uur. Het getrokken volgnummer, dat bepaalt bij welk lid ingeval van hoofdelijke stemming de stemming begint, is nummer 3, mevrouw K. Hermans-Roelofs.

1. Vaststelling raadsagenda 18 april 2024

Zonder stemming besluit de raad de voorliggende agenda van de vergadering van 18 april 2024 vast te stellen.

De heer J. van Kruchten meldt dat hij wegens persoonlijke belangen niet deelneemt aan de beraadslagingen en stemming bij agendapunt 7. Ontwerpverklaring van geen bedenkingen Zonnepark Kleine Bergerweg. De voorzitter vermeldt dat hij dit vooraf heeft gemeld bij de griffier/voorzitter en dit is getoetst. Daarom wordt de heer Van Kruchten bij agendapunt 7 verwezen naar de publieke tribune.

2. Spreekrecht burger

Met inachtneming van de regels zoals opgenomen in artikel 12 van het reglement van orde van de gemeenteraad hebben zeven personen gebruik gemaakt van het spreekrecht.

De heer T. Vossen heeft ingesproken over agendapunt 7. Ontwerpverklaring van geen bedenkingen Zonnepark Kleine Bergerweg. Voor de bijdrage van de heer T. Vossen wordt verwezen naar de bij de besluitenlijst gevoegde bijlage 1.

De heer R. Theunissen heeft ingesproken over agendapunt 7. Ontwerpverklaring van geen bedenkingen Zonnepark Kleine Bergerweg. Voor de bijdrage van de heer R. Theunissen wordt verwezen naar de bij de besluitenlijst gevoegde bijlage 2.

De heer B. Broekstra heeft namens Solar Provider Group ingesproken over agendapunt 7. Ontwerpverklaring van geen bedenkingen Zonnepark Kleine Bergerweg. Voor de bijdrage van de heer B. Broekstra wordt verwezen naar de bij de besluitenlijst gevoegde bijlage 3.

De heer S. van Lierop heeft ingesproken over agendapunt 7. Ontwerpverklaring van geen bedenkingen Zonnepark Kleine Bergerweg en agendapunt 8. Ontwerp verklaring van geen bedenkingen Zonnepark Hobertsveldweg Sint Odiliënberg. Voor de bijdrage van de heer S. van Lierop wordt verwezen naar de bij de besluitenlijst gevoegde bijlage 4.

De heer M. Eijssen heeft ingesproken over agendapunt 7. Ontwerpverklaring van geen bedenkingen Zonnepark Kleine Bergerweg. Voor de bijdrage van de heer M. Eijssen wordt verwezen naar de bij de besluitenlijst gevoegde bijlage 5.

De heer F. Eijssen heeft ingesproken over agendapunt 7. Ontwerpverklaring van geen bedenkingen Zonnepark Kleine Bergerweg. Voor de bijdrage van de heer F. Eijssen wordt verwezen naar de bij de besluitenlijst gevoegde bijlage 6.

De heer E. Eijssen heeft ingesproken over agendapunt 7. Ontwerpverklaring van geen bedenkingen Zonnepark Kleine Bergerweg. Voor de bijdrage van de heer E. Eijssen wordt verwezen naar de bij de besluitenlijst gevoegde bijlage 7.

3. Lijst ingekomen stukken

Zonder stemming besluit de gemeenteraad kennis te nemen van de lijst ingekomen stukken (periode 17/02/2024 – 05/04/2024).

4. Besluitenlijst raadsvergadering 29 februari 2024

De gemeenteraad besluit, zonder stemming, de besluitenlijst van de raadsvergadering van de gemeente Roerdalen van 29 februari 2024 vast te stellen.

5. Vaststellen bestemmingsplan Winkelweg ong. Posterholt

De gemeenteraad besluit, zonder stemming, overeenkomstig het voorstel van het college van burgemeester en wethouders:

1. Het bestemmingsplan Winkelweg ong. Posterholt, getekend op de ondergrond met identificatienummer o_NL.IMRO.1669.BPPTH2022WINKELWG-VG01 vast te stellen conform het ontwerp bestemmingsplan, getekend op de ondergrond o_NL.IMRO.1669BOPTH2022WINKELWG-OW01, zoals dat met ingang van 22 december 2023 gedurende zes weken ter inzage heeft gelegen;
2. Voor het plangebied geen exploitatieplan ex artikel 6.12 Wro vast te stellen.

6. Derde wijziging verordening maatschappelijke ondersteuning en jeugdhulp gemeente Roerdalen 2020

Door de fracties van het CDA, Democraten Roerdalen, PvdA-GroenLinks en Roerstreek Lokaal! is een motie (registratienummer 2024M01), ingediend.

In de betreffende motie wordt het college verzocht/opgeroepen om:
- De reserve Armoedefonds in stand te houden;
- Een concreet plan van aanpak op te stellen, uiterlijk november 2024, waarin aangegeven wordt hoe we de resterende middelen uit deze reserve in het komende jaar en de jaren erna gaan inzetten en hoe wij de effecten meten en evalueren, zodat wij als gemeenteraad bij de toekomstige begrotingsbehandelingen in overweging kunnen nemen voor welke onderdelen we ook in verdere jaren middelen willen toekennen.

Kortheidshalve wordt verwezen naar de bij deze besluitenlijst gevoegde motie (registratienummer 2024M01).

Het standpunt van het college van burgemeester en wethouders met betrekking tot de ingediende motie 2024M01: het college van burgemeester en wethouders geeft aan de motie te ondersteunen.

De gemeenteraad besluit, zonder stemming, overeenkomstig het voorstel van het college van burgemeester en wethouders:
De derde wijziging van de Verordening maatschappelijke ondersteuning en jeugdhulp gemeente Roerdalen 2020 vast te stellen.

De voorzitter legt de motie 2024M01, ingediend door de fracties van het CDA, Democraten Roerdalen, PvdA-GroenLinks en Roerstreek Lokaal!, ter besluitvorming voor aan de raad.

De fracties van het CDA, Democraten Roerdalen, PvdA-GroenLinks en Roerstreek Lokaal! hebben vóór gestemd.
De fractie van Ons Roerdalen heeft tegen gestemd.
De motie 2024M01 is daarmede aangenomen.

7. Ontwerp verklaring van geen bedenkingen 'Zonnepark Kleine Bergerweg'

De heer J. van Kruchten neemt niet deel aan de behandeling van dit agendapunt en neemt plaats op de publieke tribune.

Door de fractie van Ons Roerdalen is een motie (registratienummer 2024M02) ingediend.

In de betreffende motie wordt het college opgeroepen om:
1. De Limburgse zonneladder onverkort te volgen en toe te passen bij alle vergunningsaanvragen voor het installeren van zonnepanelen;
2. Indien het college het voornemen heeft om trede 4 (landbouwgronden) van de Limburgse zonneladder toe te passen middels motivering (nee, tenzij), de gemeenteraad hierover onmiddellijk actief informeert en met de raad in overleg treedt aangaande de voortgang van het proces.

Kortheidshalve wordt verwezen naar de bij deze besluitenlijst gevoegde motie (registratienummer 2024M02).

Het standpunt van het college van burgemeester en wethouders met betrekking tot de ingediende motie 2024M02: het college van burgemeester en wethouders geeft aan de motie niet te ontraden.

De beraadslagingen gehoord hebbende, vraagt de voorzitter of hoofdelijke stemming gewenst is over het voorstel, waarop instemmend wordt gereageerd.
De voorzitter geeft aan dat indien iemand een stemverklaring wil afleggen, nu het moment is.
De heren A. Wolters, L. Wolters en J. Roubroeks maken hier gebruik van.

De heer A. Wolters van Roerstreek Lokaal! legt een stemverklaring af en stelt het volgende:
Zo divers als de gemeenschap, zo divers ook de standpunten vanavond. Als mede-initiatiefnemer van het actiecomité Behoud Leropperveld en Linnerveld, actief in de jaren ‘90 ben ik inderdaad één van de inwoners en raadsleden die enorm bezorgd is over de impact van het landschap en de omgeving. Ik heb vanuit díe insteek dan ook tijdens de raadsvergadering van juli 2021 ingestemd met het amendement om het Leropperveld - en de kenner van het gebied weet dat het Linnerveld tot dezelfde categorie behoort – aan te wijzen als uitsluitingsgebied voor zonneparken en dit amendement is toen helaas door de gemeenteraad verworpen.

In 2023 hebben het rijk, provincies, gemeenten en waterschappen nieuwe afspraken gemaakt over het gebruik van de locaties voor het opwekken van zonne-energie. In deze afspraken is gesteld dat gezien het grote beslag aan schaarse ruimte in Nederland, zonneweides en zonneparken op landbouw- en natuurgronden moeten worden voorkomen als dat niet nodig is en mede op grond van deze argumenten stem ik tegen dit voorstel.

De heer L. Wolters van het CDA legt een stemverklaring af en stelt het volgende:
Zonnevelden behoren niet op landbouwgronden die geschikt zijn voor voedselproductie. Zonnevelden passen niet in ons mooie landelijk Roerdalen en zeker niet op historisch beeldbepalende locaties. Daar men in het verleden geen duidelijk samenhangende keuzes durfde te maken ten aanzien van duurzame energie-opwek en de mogelijke gevolgen voor het landelijk gebied zijn we in ons eigen beleid vastgelopen. Ik heb er meerdere malen voor gewaarschuwd en het is gebeurd en nu zitten we met een erfenis. De zonnevelden. Ja een erfenis uit het beleidskader Zon en wind, waar we het net over hadden. Waar we allemaal niet gelukkig mee zijn.
Na de evaluatie door de raadswerkgroep van het beleidskader Zon en wind is het in de prullenbak beland en dat zegt genoeg. Voor mij zijn dat ook zonnevelden geworden die behoren tot een monument van het falen van de gemeente Roerdalen ten aanzien van duurzaamheid. Daarom zal mijn stem tégen zijn.

De heer J Roubroeks van het CDA legt een stemverklaring af en stelt het volgende:
Het is een emotionele avond. Er zijn veel zaken naar voren gekomen. Ik merk aan mezelf dat ik er ook moeite mee heb om een goed besluit te kunnen nemen. Anderzijds vind ik het van belang dat de spelregels niet gedurende de wedstrijd veranderd worden en hecht ik eraan dat de overheid een betrouwbare partner is. Initiatiefnemers hebben gedaan wat van ze gevraagd is. Ik begrijp de belangen van de insprekers. Alles overwegende….. Ik heb hier echt mee geworsteld…. Het heeft lange tijd geduurd voordat ik eindelijk een besluit heb genomen. Mijn collega kan dat beamen. Maar uiteindelijk is mijn besluit dat ik hier toch in mee moet gaan stemmen met gezonde tegenzin.

De voorzitter brengt het voorstel in stemming.

De volgende raadsleden hebben vóór gestemd:
K. Hermans, P. Joris, W. van Pol, J. Roubroeks, M. Schotemeijer, J. Vogels, R. Vrinzen, R. van den Waardenberg, M. Willems en A. Eichholtz.
De volgende raadsleden hebben tegen gestemd:
H. van der Linden, F. Peeters, M. Thevissen, C. Thoolen, A. Wolters en L. Wolters.

Het voorstel is daarmede aangenomen met 10 stemmen voor en 6 stemmen tegen, waarmee de gemeenteraad besluit:
Een ontwerp verklaring van geen bedenkingen af te geven voor de bouw van een tijdelijk zonnepark met batterijopslag (30 jaar) op de gronden kadastraal bekend sectie F, nrs. 262, 261, 260, 259, 729, 255, 256, 257 en 219 en plaatselijk gelegen aan de Kleine Bergerweg te Sint Odiliënberg.

De voorzitter legt de motie 2024M02, ingediend door de fractie van Ons Roerdalen, ter besluitvorming voor aan de raad.

De voorzitter vraagt of hoofdelijke stemming gewenst is over de motie 2024M02, waarop instemmend wordt gereageerd.

De volgende raadsleden hebben vóór gestemd:
K. Hermans, P. Joris, H. van der Linden, F. Peeters, W. van Pol, M. Thevissen, C. Thoolen, R. van den Waardenberg, M. Willems A. Wolters, L. Wolters en A. Eichholtz.
De volgende raadsleden hebben tegen gestemd:
J. Roubroeks, M. Schotemeijer, J. Vogels en R. Vrinzen.
De motie 2024M02 is daarmede aangenomen.

8. Ontwerpverklaring van geen bedenkingen 'Zonnepark Hobertsveldweg'

Na de beraadslagingen brengt de voorzitter het voorstel in stemming.
De heer F. Peeters verzoekt om hoofdelijke stemming.

De heer L. Wolters legt een stemverklaring af en stelt dat bovenstaande stemverklaring bij agendapunt 7 eveneens geldt voor agendapunt 8.

De heer J. Roubroeks legt een stemverklaring af en stelt dat bovenstaande stemverklaring bij agendapunt 7 eveneens geldt voor agendapunt 8.

De volgende raadsleden hebben vóór gestemd:
K. Hermans, P. Joris, J. van Kruchten, H. van der Linden, W. van Pol, J. Roubroeks, M. Schotemeijer, M. Thevissen, C. Thoolen, J. Vogels, R. Vrinzen, R. van den Waardenberg, M. Willems en A. Eichholtz.
De volgende raadsleden hebben tegen gestemd:
F. Peeters, A. Wolters en L. Wolters.

Het voorstel is daarmede met 14 stemmen voor en 3 stemmen tegen aangenomen, waarmee de gemeenteraad besluit:
Een ontwerp verklaring van geen bedenkingen af te geven voor de bouw van een tijdelijk zonnepark met batterijopslag (30 jaar) op de gronden kadastraal bekend Posterholt, sectie B, nrs. 4319, 4320, 4323, 4324, 4325, 4326, 4330, 4331, 4398, 4399, 4484 en 4485 en plaatselijk gelegen aan en nabij de Hobertsveldweg te St. Odiliënberg.

De voorzitter sluit de vergadering om 22.02 uur.

Aldus vastgesteld in de vergadering van 30 mei 2024.

De griffier, De voorzitter,

mr. M. Heijnens-Coenjaerts mr. M.D. de Boer-Beerta

Bijlage 1, Spreekrecht de heer T. Vossen

Geachte raadsleden,

Mijn naam is Thijs Vossen, inwoner van Linne en voorzitter van de Stichting Leef Linne.

Stichting Leef Linne bestaat uit een groep betrokken inwoners uit Linne die opkomt voor de leefbaarheid in Linne (inclusief het Linnerveld en de Linnerheide). Uiteraard zijn wij voor meer zonne-energie in plaats van energie op basis van fossiele brandstoffen. Wie niet zou je denken. Daarnaast gunnen we elke ondernemer zijn verdienmodel, zeker als dat bijdraagt aan de energietransitie. Tot zover het goede nieuws.

Ik sprak al eerder in op dit onderwerp tijdens de commissievergadering van 25 maart 2024. Ook heb ik mijn inspraakreactie bij de griffier afgegeven. Ik ging er daarom van uit dat jullie die kennen. Een letterlijke herhaling van die inspraakreactie leek me minder zinnig, vandaar dat ik gekozen had voor een andere boodschap in de vorm van een kort filmpje van het Linnerveld uit 2015. Helaas voorziet daar het protocol niet in. Toch leuk als u er dadelijk zelf even naar kijkt. Het staat op Youtube. Zoek het via Leef Linne en Linnerveld.

De titel spreekt boekdelen. **The Outback, Oos loom Linnerveld Linne, je zult er maar wonen.**

Het is een van onze geluksplekken. Het plan dat nu voorligt bedreigt de geluksplek en de leefbaarheid van Linne die steeds meer onder druk staat. Deels komt dat door keuzes die gemaakt zijn of worden door de gemeente Maasgouw (denk aan de uitbreiding van de Clauscentrale in de richting van Linne), deels door keuzes die gemaakt worden door de gemeente Roermond (denk aan de mega-hallen die zijn gebouwd op de stijlrand van de Maas) en in dit geval door een mogelijke keuze die gemaakt wordt door u.

In alle gevallen betreffen het keuzes die gemaakt worden door de Samenwerkende gemeenten Midden-Limburg (SML) die ten koste gaan van Linne. Een dorpje aan de Maas dat langzaam maar zeker wordt verpletterd door Megahallen, een Megawatt centrale, een stortplaats en een snelweg, spoorlijn. En daar komen dan misschien ook nog 18 voetbalvelden zonnepanelen bij! Weg landelijk gebied!

Voor de gemeente Roerdalen die GELUK als een kernwaarde uitdraagt zou het Linnerveld en de Linnerheide heilige grond moeten zijn, waar u vanaf blijft en wat u slechts doorgeeft aan de volgende generatie.

We hadden gehoopt dat bij de aanleg van de snelweg binnen de Samenwerkende gemeenten Midden-Limburg (SML) begrepen werd dat er een extra fietsverbinding nodig was om de A73 om het Linnerveld en Linnerheide te verbinden met Linne en om een corridor te creëren om naar het achtergelegen Roerdal en Meinweggebied voor inwoners, eigen inwoners maar ook toeristen, recreanten. Dit is niet gebeurd, Het Linnerveld en de Linnerheide zijn steeds verder van Linne komen te liggen. Het gebied is ons afgenomen. Zo voelen we dat.

We vragen u rekening te houden met uw buren en te besluiten het gebied niet te laten transformeren naar groot zonnepark. Zwicht niet voor een partij die deze truc in elke gemeente uithaalt. Beter ten halve gekeerd, dan ten hele gedwaald. Maak andere keuzes die de leefbaarheid van dit gebied niet aantasten, zodat onze kinderen en kleinkinderen ook kunnen blijven fietsen/hardlopen door dit groene hart. Laat deze oergeluksplek een geluksplek blijven.

Bij voorbaat dank namens vele inwoners in Linne.

Bijlage 2. Spreekrecht de heer R. Theunissen

Geachte voorzitter, raadsleden, beste mensen,

Ik wil inspreken op agendapunt 7: afgeven verklaring geen bedenkingen aanleg zonneveld Kleine Bergerweg in Sint Odilienberg.

Ik ben René Theunissen en ik woon bijna 55 jaar in het Linnerveld en ik spreek mede namens een zestal gezinnen en ondernemers die wonen en werken in het Linnerveld .

Wij zijn van mening dat een zorgvuldige ruimtelijke afweging voor de locatie zonneveld Kleine Bergerweg NIET heeft plaatsgevonden.
In de vooroverlegreactie van de provincie Limburg op de concept aanvraag voor dit zonneveld noemt de provincie een aantal vragen en opmerkingen die men in de definitieve aanvraag graag beantwoord zou zien. O.a. concludeert de provincie dat het in de omgeving "rommelig" dreigt te worden door de aanleg van diverse grootschalige zonneparken. Ook wordt geconstateerd dat dit gebied te kleinschalig is en in beperkte mate de geschikte gebiedskenmerken bezit, en men zeer voorzichtig moet zijn met nieuwe ontwikkelingen in dit gebied. Dit advies is reeds vorig jaar maart naar de gemeente gestuurd maar is toen door het college niet gedeeld met de gemeenteraad. Zelfs nadat raadsleden daar uitdrukkelijk om gevraagd hebben.
We hebben recent van de provincie vernomen dat de reactie op het definitieve plan voor dit zonneveld pas op 29 april a.s. naar de gemeente wordt verstuurd. De provincie heeft namelijk pas op 19 maart jl. dit plan van gemeente ontvangen terwijl de definitieve aanvraag toch al sinds oktober vorig jaar bij de gemeente op de stapel lag. Het gevolg is dat uw raad vanavond gaat stemmen over een plan zonder te weten of de provincie nog steeds kritisch naar deze locatie kijkt. Waarom heeft het college zolang gewacht met het aanbieden van het definitieve plan ter beoordeling door de provincie?

De bedenkingen die bij de provincie leven zijn, ook na het spoedoverleg van vanmiddag tussen de gemeente en provincie nog steeds aanwezig volgens onze informatie.

De ruimtelijke onderbouwing bij de definitieve aanvraag (rapport Eelerwoude, oktober 2023) gaat te gemakkelijk voorbij aan de mogelijkheden die de eerste drie treden van Limburgse Zonneladder ook in de gemeente Roerdalen bieden. Zodoende wordt te snel voor trede 4: de schaarser wordende landbouwgronden gekozen.
Het provinciaal beleid kent al sinds 2020 de zgn Limburgse Zonneladder waar het de aanleg van nieuwe zonnevelden betreft: kort gezegd komt dit erop neer dat pas als alle andere mogelijkheden voor het aanleggen van zonnevelden zijn benut zoals : in trede 1: daken van woningen en bedrijfspanden; of in trede 2: parkeerplaatsen, bedrijfsterreinen; of trede 3: vml stortplaatsen; en bermen spoor- en autowegen; dan pas kan gedacht worden aan landbouwgronden in Trede 4.

Ook de gemeente Roerdalen bezit bijvoorbeeld een groot regionaal stort (ruim 40 ha) waar weliswaar plannen worden ontwikkeld voor een zonneveld maar waar nog meer ruimte is voor zonnevelden nl. ca 15 à 20 ha. Ook de taluds langs de A73 en de reststroken langs deze autoweg die ook de gemeente Roerdalen doorkruist, biedt mogelijkheden voor zonnevelden. Ik verwijs naar een recente uitspraak van gedeputeerde Van Caldenburgh van de provincie Limburg over de mogelijkheden die taluds en reststroken langs autowegen bieden voor het plaatsen van zonnepanelen.
Er is inmiddels ook al jurisprudentie waar het bezwaarprocedures tegen zonnevelden betreft.
Ik wil hier verwijzen naar een recente uitspraak van de Rechtbank Limburg (tegen de gemeente Peel en Maas) en van de Raad van State (tegen de gemeente Hilvarenbeek in Noord Brabant) in bezwaarprocedures tegen de aanleg van zonnevelden.
De recente uitspraak van de Raad van State tegen de gemeente Hilvarenbeek in Noord-Brabant had betrekking op het plan voor de aanleg van een zonneveld van 16 hectare op landbouwgronden.

Bijlage 2. Spreekrecht de heer R. Theunissen

Een situatie die vergelijkbaar is met de aanleg van zonnevelden op landbouwgronden in onze gemeente Roerdalen.
Ook hier is de gemeente in het ongelijk gesteld.

Ik citeer uit de uitspraak van de Raad van State: de gemeente heeft niet gemotiveerd waarom in dit geval een zonnepark wordt toegestaan op een plek die in de voorkeursvolgorde op de laatste plaats komt, zonder eerst de mogelijkheden in de treden 1 en 2 en 3 ten volle te benutten. Daarmee is het besluit in strijd met artikel 3.41, eerste lid, van de Omgevingsverordening, en ook in strijd met artikel 3:46 van de Algemene Wet Bestuursrecht.
Ook wij willen liever niet verzanden in dure juridische procedures voor de rechtbank en de Raad van State maar als het niet anders kan dan moet dat maar.
Dus raadsleden beter ten halve gekeerd dan ten hele gedwaald.
Dank U.

Bijlage 3. Spreekrecht de heer B. Broekstra namens Solar Provider Group

Geachte commissieleden en raadsleden,

Allereerst wil ik mijn dank uitspreken voor uw toewijding aan de klimaatdoelstellingen en voor de keuze om duurzame energie te omarmen. Mijn naam is Bas Broekstra, en ik spreek hier namens George Overbeke, projectmanager van de Solar Provider Group, die vandaag verhinderd is.

Wij zijn de trotse ontwikkelaar van het Zonnepark Kleine Bergerweg, een project dat vandaag op de agenda staat. Ik neem u mee terug de geschiedenis in want uw raad heeft in 2021 het Beleidskader Zonne-en Windenergie gemeente Roerdalen 2021-2030 vastgesteld, wat ons heldere richtlijnen bood voor de verdere ontwikkeling van dit project. Deze stap onderstreept uw visie op het bereiken van 70% duurzaam opgewekte elektriciteit in 2030 binnen Roerdalen, een lovenswaardig doel.
Dankzij dit beleidskader konden wij met vertrouwen en voortvarendheid werken aan de realisatie van Zonnepark Kleine Bergerweg. Dit project voegt op diverse manieren waarde toe en is zorgvuldig uitgewerkt om een positieve impact te hebben. Belangrijk was hierbij de dialoog met de omgeving.

We hebben 25 contactmomenten gehad met de lokale gemeenschap, waaronder 12 fysieke ontmoetingen, zoals keukentafelgesprekken en informatieavonden. Op basis van de feedback die we ontvingen, hebben we het ontwerp aangepast. We hebben een faunatunnel geplaatst ter bescherming van de fauna, de dassen in dit geval, aan de Grote Bergerweg, we hebben de installatie, het inkoopstation, verplaatst van de Kleine Bergerweg naar de Grote Bergerweg om de afstanden naar de omwonenden zo groot mogelijk te maken, we hebben de bomenrij op wens van de gemeente, niet verlengd en zo kunnen we nog andere dingen gaan noemen.

In lijn met uw beleidskader werken we samen met de coöperatie Duurzaam Roerdalen om ook lokaal eigenaarschap mogelijk te maken. We streven hierbij naar minstens 50% lokaal eigenaarschap in lijn met het beleidskader.
Gesprekken hierover zijn in volle gang. Hier zit redelijk goede vooruitgang in. We hebben een intentieverklaring met elkaar getekend en ook op korte termijn zal er een samenwerkingsovereenkomst die duidelijke kaders gaat stellen over welke vormen van samenwerking er zullen komen worden uitgestippeld.

Kortom, dit project is naar onze mening een mooi voorbeeld van hoe een zonnepark samen met lokale omgeving en een gedegen beleidskader een positieve impact niet alleen op de omgeving kan hebben, maar ook daarbij bij kan dragen aan de duurzame toekomst waar we heen moeten met elkaar.
Dank u wel voor uw tijd en uw voortdurende steun aan initiatieven zoals deze. Samen werken we aan een duurzame en schone toekomst.
Bedank voor uw aandacht,

Bijlage 4. Spreekrecht de heer S. van Lierop

Geachte dames en heren,

Mijn naam is Scipio van Lierop. Ik ben inwoner van Linne en daarnaast houdt ik me bezig met de bescherming van de oehoe.

Graag wil ik deze raad adviseren de verklaring van geen bedenkingen voor het zonnepark aan de Kleine Bergerweg en de Hobertveldweg niet af te geven. Dit aangezien de ecologische documenten die hier aan ten grondslag liggen onvoldoende zijn.

Er is een ecologische beoordeling geweest, op basis van stukken, inventarisaties van 2022 en in 2023 hebben zich een aantal oehoes gevestigd in deze omgeving. Vanwege die aanwezigheid had er op de aanwezigheid van die soorten getoetst moeten worden en dat is in de stukken niet gebeurd. Daarom zijn de stukken ook onvolledig en heeft u de noodzakelijke ecologische toets niet voldoende kunnen uitvoeren.

Bijlage 5. Spreekrecht de heer M. Eijssen

Goedenavond, allereerst dank voor dit spreekrecht.

Mijn naam is Marcel Eijssen, ik spreek hier namens mijn familie en mijn bedrijf.

Samen met mijn gezin zijn we buurtbewoners van het Linnerveld. We runnen hier een recreatief bedrijf, minicamping Hoeve Linnerveld. Wij wonen hemelsbreed op circa 200 meter van de geplande zonnevelden en hebben daar ook onze minicamping. U zult begrijpen dat de mogelijke komst van grootschalige zonnevelden aan de Kleine Bergerweg ons zorgen baart. Op dit moment voor vele mensen en mijzelf een soort van park waarin gewandeld, gefietst, gewerkt, gewoond en gerecreëerd wordt.

Ik sta hier om 2 redenen en tevens mijn grootste bezwaren:
- Als eerste onze woon-, leef- en werkomgeving wordt door mogelijke zonnevelden sterk aangetast.
- Als tweede de ruimtelijk inpassing van deze zonnevelden zoals nu voorgesteld, vind ik een slecht onderbouwd plan. Er is geen oog voor het open agrarische en natuurlandschap. Daarmee zou een dergelijk plan afbreuk doen aan de authentieke omgeving van het Linnerveld.

Ik ben voor opwekking van duurzame energie, maar dan wel op de juiste plek Tot nu toe voel ik me niet gehoord zowel niet door de gemeente en zeker niet door de Solar Provider Groep. In tegenstelling tot spreker nummer drie van Solar Provider Group. In elk overleg met de Solar Provider Groep is door ons, buurtbewoners, aangegeven dat wij niet instemmen met de plannen en de plek zoals gepresenteerd en zoals deze nu bij jullie voorliggen.
Wij hebben zo ons best gedaan om mee te denken zodat u de zonnevelden wel kunt realiseren.
Helaas zonder resultaat.

In de raadsvergadering van 3 februari 2022 werd de beoordelingsmatrix door de raad van de gemeente Roerdalen goedgekeurd. Nu wordt aan de raad gevraagd om in te stemmen met de verklaring van geen bedenkingen. Wat als jullie er niet mee instemmen? Als ik het moet geloven volgt er een rechtsgang door de ontwikkelaar met financiële claims tot gevolg. Is er dan geen weg meer terug? Dan concludeer ik, dat de feitelijke goedkeuring al eerder werd verleend namelijk toen de beoordelingsmatrix werd goedgekeurd.

Vragen die mij dan bezig houden:
Wisten jullie als gemeenteraad, op het moment dat de goedkeuring voor de matrix werd gegeven (dus 3 februari 2022), dat er geen weg meer terug was?
Is de raad meegenomen/geïnformeerd in de afwegingen die beoordelingscommissie gemaakt heeft in hun uiteindelijke keuze voor dit project? En dan duid ik op de ruimtelijke aspecten van dit plan, de ruimtelijke inpassing midden in zo'n mooi gebied.
Is de zonneladder die leidend is voor een dergelijk project, dan wel voldoende mate toegepast en juist afgewogen?
Volgens de matrix wordt het landschap na 25 jaar terug gebracht in de oorspronkelijke staat, volgens de provincie dienen struiken, bomen daarna te blijven staan? Dus dat zou niet in dezelfde staat zijn.
Is de beoordelingsmatrix daarmee een doel geworden om te komen tot de realisatie van het zonnepark Kleine Bergeweg? Ik had gehoopt dat het een middel zou zijn om te komen tot gemeenschappelijke gedragenheid. Als je een project gaat realiseren wil je toch gedragenheid met je buren in plaats van proberen iets erdoor te duwen.
Volgens mij noemen jullie dat omgevingsdialoog binnen de gemeente. Het lijkt erop dat het alleen nog gaat om dat groene vinkje te kunnen zetten. Gelukkig gaat de gemeente Roerdalen voor natuur,

recreatie en natuurlijk ook verduurzaming. Daar sta ik helemaal achter. Hier gaat het nu om verduurzaming.
Met de plannen zoals deze er nu liggen voor de zonnevelden aan de Kleine Bergerweg ga je helemaal voorbij aan het respect voor de omgeving, natuur en het landschap. Dat vind ik niet duurzaam.

Door de gemeenteraad van Roerdalen zal een beeldbepalende beslissing voor het Linnerveld voor de komende 25/30 jaar genomen moeten worden. Laat u daarbij niet lijden met enkel het doel om zonnevelden te realiseren. Ga voor een toekomstbestendig duurzaam landschap om als groene, recreatieve gemeente op de kaart te blijven. Daarmee maak je onderscheid naar de toekomst.

Ik heb genoeg vragen in dit betoog laten horen. Misschien wel de belangrijkste vraag die men zich moet stellen. Stel dat straks het project is gerealiseerd en jullie fietsen op een mooie dag door het afwisselende landschap van het Linnerveld vraag je dan nu af, terugkijkend op dit besluit, of jullie trots zijn hetgeen besloten is?
Ik hoop dan ook niet dat ik straks door datzelfde park loop waarin door de zon schitterende zonnepanelen mij verblinden en afbreuk doen aan het landschap. En daar gaat het mij om. Voor jullie als raad adviseer ik om hier goed en kritisch naar dit besluit te kijken alvorens jullie een besluit nemen.

Dank voor uw aandacht.

Bijlage 6. Spreekrecht de heer F. Eijssen

Goedenavond leden van de raad, burgemeester en wethouders en overige aanwezigen.

Ik ben Frank Eijssen, geboren en getogen in het Linnerveld. Ik woon op de Kleine Bergerweg 7,tgenover en naast het hopelijk niet-toekomstige zonnepark waar ik samen met mijn vrouw en oudste zoon een gemengd boerenbedrijf exploiteer.
Vanavond 18 april 2024, de avond waar de gemeenteraad wordt gevraagd om een verklaring van geen bedenkingen af te geven voor de zonnevelden aan de Kleine Bergerweg. Een besluit dat voor u als raadsleden niet makkelijk is.
U beslist niet alleen over zonnevelden maar ook over bewoners en bedrijven.
Bedrijven waar ook jonge ondernemers actief zijn. Op ons bedrijf is onze oudste zoon op 1 januari 2022 toegetreden tot de maatschap.
Met de eventuele komst van de zonnevelden worden de poten onder ons bedrijf weggezaagd.
De komst van zonnevelden is misschien wel het begin van het einde voor onze 2 sterkste pijlers in ons bedrijf, melkkoeien en de aardappelteelt. Ik wil enkele negatieve invloeden benoemen:

- Gronden rond het bedrijf komen nooit meer beschikbaar voor het verlagen van de milieuvoetprint of het beter rond te kunnen zetten van kringlooplandbouw.
- Koeien in de wei kan alleen op loopafstand van de stal.
- Elektrisch beregenen kan alleen bij een elektriciteitsaansluiting.
- Mechanische onkruidbestrijding met een robot vereist ook een elektrische aansluiting
- Kortere afstanden naar percelen vermindert verkeersbewegingen en uitstoot
- Realisatie van zonnevelden zal de omgevingstemperatuur laten stijgen wat aardappelbewaring in de opslagloods onmogelijk maakt. Hier is de afgelopen jaren veel in geïnvesteerd, dit is geen tientjeswerk.
- Ook koeien beweiden in de aangrenzende percelen bij zonnevelden zal bij de koeien veel meer hittestress opleveren met alle nadelige gevolgen van dien.
- Verder zal aangelegde natuur voor nog meer wildschade zorgen. Muizen, ratten en wilde varkens vreten zaden en gewassen op.

Als bedrijf proberen wij al 3 generaties voedsel te produceren in een gevarieerd landschap met oog voor natuur, landschap en recreatie.
Stroom geproduceerd door de Solar Provider Group zal verkocht worden op de wereldmarkt. Dit in tegenstelling tot stroom van panelen op daken in onze gemeente, die op piekmomenten geld "toe" moeten leggen voor de geleverde stroom.

Verder wil ik nog melden dat het overleg met de Solar Provider Group voor ons niets heeft opgeleverd. Ze hebben ons alleen zonnepanelen aangeboden tegen inkoopsprijs om zelf te installeren. Daar kunnen wij dus helemaal niet mee.
Indien een vergunning verleend wordt, beloof ik u allen deze aan te vechten tot bij de hoogste instantie. Wij krijgen anders toch levenslang.
Ik ben blij dat ik niet in uw schoenen sta om "onder druk" een besluit te moeten nemen. Een besluit waar u misschien niet in geloofd en zo jonge ondernemers en andere belanghebbenden een klap in het gezicht geeft.
Tevens een besluit dat nog geen zin heeft. Er is immers vanmiddag nog ambtelijk overleg geweest met de provincie waar ik de inhoud van ken. Ik ben immers om twintig voor vijf ng door de provincie telefonische geïnformeerd. Ik vraag dan ook aan mevrouw Meuwissen of meneer Bongers om dit nu met u te delen. Ik heb daar net iets van gezien maar vond dat wel heel erg summier.
Ik wens u dan ook veel wijsheid en lef toe bij de stemming om iedereen in de toekomst recht in de ogen aan te kunnen blijven kijken.

Bijlage 7. Spreekrecht de heer E. Eijssen

Goedenavond leden van de raad, burgemeester, wethouders en andere aanwezigen.

Ik ben Emile Eijssen, 20 jaar oud en sinds een aantal jaren ook mede-maat in de maatschap van ons gemengd bedrijf, met de intentie om het later over te nemen. Ik zit nog op de Hogere Agrarische School in Venlo.
Hier volg ik de opleiding bedrijfskunde en Agri Food Business.
Bij mijn opleiding wordt er altijd veel gehamerd op een planning maken, visie opstellen en begrotingen maken.
Nu hebben wij thuis melkvee en akkerbouw. Niet intensief, sterker nog, wij mogen nog een hele mest aan laten voeren.
Doordat we gemengd zijn, kunnen we bij ons bedrijf de kringloop rond maken.
Eigen mest op eigen land en eigen producten naar onze eigen koeien. Dat is waar de overheid naar streeft. Dit kunnen wij doen mede omdat wij een deel meer grond dicht bij huis te krijgen. Hierdoor kunnen wij ook de melkkoeien naar buiten doen. En ik kan u vertellen dat dat steeds zeldzamer wordt. Ook veel fietsende toeristen die over de Linnerhei fietsen vinden dit prachtig.
We laten wel eens de koeien de weg oversteken en mensen stoppen altijd heel enthousiast en vertellen hoe mooi dat ze het vinden om koeien in de wei te zien.
Het is mijn bedoeling om hier later mee verder te gaan. Eigenlijk zoals op school geleerd, de planning. Echter wordt het door dit waanzinnig slechte idee, om een zonneveld naast en tegenover onze deur te leggen, compleet verpest. Dit zijn namelijk percelen die vast aan ons huis liggen en ideaal waren om ooit nog eens te verwerven door ruil of eventueel koop.
Echter komen er dan nu mensen met het belachelijke idee om midden in het open veld een zonneveld te gaan maken. Ik heb er ook geen betere woorden voor als gewoon een ontzettend slecht idee.
Mijn hele toekomst wordt hier ook mee verpest. En nee, het is niet zo makkelijk om dan te zeggen, dan ga je maar ergens anders naartoe, naar een andere locatie, dat is toch niet zo gemakkelijk.
Alles zit hier gevestigd, de koeien, de aardappelopslag. Ook voor de aardappelen komen dan weer moeilijkheden. Denk aan opslaan en dergelijke.

Maar nog even terugkomend op mijn toekomst. Eigenlijk is niet alleen mijn toekomst verpest. Eigenlijk heb ik ook 4 jaar weggegooid. Ik ben naar de HAS gegaan met de intentie om het thuis over te nemen. Maar door dit plan wordt dat minder leuk, zo niet onmogelijk gemaakt. Dan had ik 4 jaar geleden net zo goed een andere opleiding kunnen gaan doen. Timmerman bijvoorbeeld. Of direct ergens gaan werken. Dus niet alleen mijn toekomst wordt verpest maar ook de afgelopen jaren zijn verpest en weggegooide tijd geweest.
Ik hoop dan ook dat u geen "overhaaste" beslissingen gaat nemen.
Dank voor uw aandacht

ROERSTREEK LOKAAL!

CDA Roerdalen

DEMOCRATEN ROERDALEN

PvdA GROEN LINKS

Aangenomen 18-04-2024

Voor: CDA, Democraten Roerdalen, PvdA-GroenLinks, Roerstreek Lokaal!

Tegen: Ons Roerdalen

Motie

Raadsvergadering: 18 april 2024

Agendapunt: 6

Registratienummer: 2024 M01

Onderwerp: Derde wijziging Verordening maatschappelijke ondersteuning en jeugdhulp gemeente Roerdalen 2020.

De raad van de gemeente Roerdalen in vergadering bijeen op donderdag 18 april 2024,

Gehoord de beraadslaging,

Constaterende dat:

- De gemeenteraad in november 2022 twee keer een bedrag van 500.000 euro heeft bestemd voor het Fonds armoedebestrijding;
- Deze gelden beschikbaar zijn gesteld voor het tegengaan van de energiearmoede in 2022 en 2023 voor inwoners met een inkomen tussen de 120% en 150% van de bijstandsnorm en voor verenigingen en maatschappelijke accommodaties die ten gevolgde van de energiecrisis in de problemen komen;
- Tot nu toe ongeveer 230.000 euro is besteed of nog zal worden besteed;
- Er nu een voorstel ligt voor een eenmalige Tegemoetkoming meerkosten chronisch zieken gemeente Roerdalen 2024;
- Het college voornemens is om met een voorstel te komen tot het instellen van een Volwassenenfonds vergelijkbaar met het Jeugdfonds Sport&Cultuur voor volwassenen in onze gemeente, zodat ook volwassenen met minder inkomen gebruik kunnen maken van de verenigingen in onze gemeente;

Overwegende dat:

- De maatregelen zoals de tegemoetkoming meerkosten chronisch zieken en het Volwassenenfonds op deze wijze eenmalig worden genomen;
- Armoede van alle tijden is en bestaanszekerheid zeer belangrijk;
- Het inzetten van acties voor hulp bij armoedebestrijding actueel moet zijn en waar nodig herhaald moet kunnen worden;

Roept het college van burgemeester en wethouders op:

- De reserve Armoedefonds in stand te houden;
- Een concreet plan van aanpak op te stellen, uiterlijk november 2024, waarin aangegeven wordt hoe we de resterende middelen uit deze reserve in het komende jaar en de jaren erna gaan inzetten en hoe wij de

effecten meten en evalueren, zodat wij als gemeenteraad bij de toekomstige begrotingsbehandelingen in overweging kunnen nemen voor welke onderdelen we ook in verdere jaren middelen willen toekennen.

en gaat over tot de orde van de dag.

Drs. R. Vrinzen, CDA



M. Schotemeijer, PvdA-GroenLinks



F. Peeters, Democraten Roerdalen



Drs. M. Willems, Roerstreek Lokaal!



Aangenomen: 18-04-2024
Voor: 12 stemmen
Tegen: 4 stemmen

Motie

Raadsvergadering: 18 april 2024

Agendapunt: 7

Registratienummer: 2024 M 02

Onderwerp: Actief informeren gemeenteraad bij toepassen trede 4 Limburgse zonneladder.

De raad van de gemeente Roerdalen in vergadering bijeen op donderdag 18 april 2024,

Gehoord de beraadslaging,

Overwegende dat:

- De provincie Limburg een zonneladder heeft vastgesteld, die aangeeft waar en wanneer zonnepanelen geïnstalleerd mogen worden;
- Deze zonneladder ten doel heeft om trede 4 (landbouwgronden) slechts in uiterste noodzaak in te zetten voor de installatie van zonnepanelen/realisatie van zonneparken en hiervoor het "nee, tenzij" principe geldt;
- De gemeente Roerdalen tot op heden een opdracht heeft voor het realiseren van een equivalent van 150 ha zonnestroom;
- Deze opdracht is geformuleerd voordat de zonneladder door de provincie is vastgesteld en er daardoor verschil van mening kan zijn over het volgen van de zonneladder;
- Landbouwgrond bijzonder hard nodig is voor de voedselproductie in Nederland, zeker in het maximaal zelfvoorzienend zijn op het gebied van voedselproductie;
- Duidelijkheid over het gebruik van de zonneladder daarom noodzakelijk is.

Constateert dat:

- Duidelijkheid ontstaat indien de gemeente Roerdalen de Limburgse zonneladder zoals vastgesteld door de Provincie onverkort volgt.

Roept het college van burgemeester en wethouders op:

1. De Limburgse zonneladder, zoals vermeld, onverkort te volgen en toe te passen bij alle vergunningsaanvragen voor het installeren van zonnepanelen;
2. Indien het college het voornemen heeft om trede 4 (landbouwgronden) van de Limburgse zonneladder toe te passen middels motivering (nee, tenzij), de gemeenteraad hierover onmiddellijk actief informeert en met de raad in overleg treedt aangaande de voortgang van het proces.

en gaat over tot de orde van de dag.

H. van der Linden, Ons Roerdalen

Vóór : (12)

A. Eichholtz
K. Hermans - Roelofs
P. Joris
H. van der Linden
F. Peeters
W. van Pol
M. Thevissen
C. Thoolen
R. van den Waardenberg
M. Willems
A. Wolters
L. Wolters

Tegen : (4)

J. Roubroeks
M. Schotemeijer
J. Vogels
R. Vrinzen

g r i f f i e

OPLEGVEL RAADSVOORSTEL

Raadsvergadering **:** 30 mei 2024

Agendapunt **:** **5**

Onderwerp **:** **Onderzoek geloofsbrieven en beëdiging raadslid**

Commissiebehandeling

Raadsadviescommissie **:** N.v.t.

Fracties afwezig bij commissiebehandeling: N.v.t.

Advies commissie:

1. Onderwerp rijp voor behandeling in gemeenteraad N.v.t.

2. Wijze van agendering voor de raad N.v.t.

Inhoudelijk commissieadvies:

Bijzonderheden (indien van toepassing): N.v.t.

gemeente roerdalen

Raadsvoorstel

Onderwerp:	Onderzoek geloofsbrieven en beëdiging raadslid
Datum:	16 mei 2024
Indiener agendapunt:	Burgemeester mr. M.D. de Boer-Beerta
Portefeuillehouder:	n.v.t.
Gevraagd besluit:	De navolgende persoon toe te laten tot lid van de gemeenteraad van de gemeente Roerdalen: De heer R.A.L.J. (Rolf) Joosten (Democraten Roerdalen)
Bijlage(n):	Geloofsbrieven

Inleiding, aanleiding, doelstelling
Op 25 april 2024 heeft de heer J. van Kruchten (Democraten Roerdalen) zijn ontslag ingediend bij de voorzitter van de gemeenteraad. Als gevolg hiervan ontstaat er in de gemeenteraad een vacature. Het doel van dit voorstel is om deze raadszetel opnieuw in te vullen.

Bevoegdheid
Ingevolge artikel V 4 van de Kieswet moet de gemeenteraad van een benoemd raadslid de overgelegde geloofsbrieven onderzoeken en besluiten omtrent de toelating.



Reden besluit
De reden van het besluit is gelegen in de vorming van een voltallige gemeenteraad bestaande uit 19 raadsleden.

Gevraagd besluit
De navolgende persoon toe te laten tot lid van de gemeenteraad van de gemeente Roerdalen:
- De heer R.A.L.J. (Rolf) Joosten (Democraten Roerdalen)

Toelichting
Om te voorzien in de vacaturevervulling heeft de voorzitter van het centraal stembureau op 15 mei 2024 de navolgende persoon benoemd tot lid van de gemeenteraad:

- De heer R.A.L.J. (Rolf) Joosten, wonende te Sint Odiliënberg.

In dit verband verwijzen wij u naar artikel 4 van het reglement van orde gemeenteraad 2023, luidende als volgt:

Artikel 4. Onderzoek geloofsbrieven; beëdiging
1. Bij de benoeming van nieuwe raadsleden stelt de raad een commissie in bestaande uit drie leden van de raad.
2. Deze onderzoekt de geloofsbrieven en de daarop betrekking hebbende stukken van nieuw benoemde raadsleden en brengt vervolgens advies uit aan de raad over de toelating van de nieuw benoemde raadsleden tot de raad. Indien van toepassing, wordt van een minderheidsstandpunt melding gemaakt in dit advies.
3. Het onderzoek van het proces-verbaal van het centraal stembureau gebeurt in de laatste raadsvergadering in oude samenstelling na de raadsverkiezingen.

4. Na een raadsverkiezing roept de voorzitter de toegelaten raadsleden op om in de eerste raadsvergadering in nieuwe samenstelling, bedoeld in artikel 18 van de Gemeentewet, de voorgeschreven eed of verklaring en belofte af te leggen.
5. Ingeval van een tussentijdse vacaturevervulling roept de voorzitter een nieuw benoemd raadslid op voor de raadsvergadering waarin over diens toelating wordt beslist om de voorgeschreven eed of verklaring en belofte af te leggen.

Nadat het onderzoek van de geloofsbrieven heeft plaatsgevonden en vervolgens de raad omtrent de toelating van de benoemde een besluit heeft genomen wordt het lid verzocht, in overeenstemming met artikel 14 van de Gemeentewet, alvorens zijn functie te kunnen uitoefenen, in handen van de voorzitter van de raad de eed (verklaring en belofte) af te leggen:

"Ik zweer (verklaar) dat ik, om tot lid van de raad benoemd te worden, rechtstreeks noch middellijk, onder welke naam of welk voorwendsel ook, enige gift of gunst heb gegeven of beloofd.
Ik zweer (verklaar en beloof) dat ik, om iets in dit ambt te doen of te laten, rechtstreeks noch middellijk enig geschenk of enige belofte heb aangenomen of zal aannemen.
Ik zweer (beloof) dat ik getrouw zal zijn aan de Grondwet, dat ik wetten zal nakomen en dat ik mijn plichten als lid van de raad naar eer en geweten zal vervullen.
Zo waarlijk helpe mij God Almachtig! (Dat verklaar en beloof ik!)"

Risico's
n.v.t.



Middelen
De financiële consequenties van het onderhavige voorstel vloeien voort uit het Rechtspositiebesluit decentrale politieke ambtsdragers.

Evaluatie
Niet van toepassing

Communicatie
Niet van toepassing

Sint Odiliënberg, 16 mei 2024

De burgemeester,

mr. M.D. de Boer-Beerta

gemeente roerdalen

Raadsbesluit **Jaar 2024/05/30/05**

Onderwerp: Onderzoek geloofsbrieven en beëdiging raadslid

De raad van de gemeente Roerdalen heeft,

gelet op de Kieswet en de Gemeentewet,

gezien het verslag van de commissie van onderzoek van de geloofsbrieven,

het volgende besluit genomen:

Besluit:

De navolgende persoon toe te laten tot lid van de gemeenteraad van de gemeente Roerdalen:
- De heer R.A.L.J. (Rolf) Joosten (Democraten Roerdalen)

Aldus vastgesteld in de raadsvergadering van 30 mei 2024.

De gemeenteraad van Roerdalen,

De griffier, De voorzitter,

mr. M. Heijnens-Coenjaerts mr. M.D. de Boer-Beerta

gemeente roerdalen

KENNISGEVING BENOEMING

Aan de raad van de gemeente Roerdalen
Schaapsweg 20
6077 CG Sint Odiliënberg

Betreft benoemd lid van de raad van de gemeente Roerdalen

Joosten, R.A.L.J. (Rolf) (m)

Ter voldoening aan het bepaalde in artikel V 1, derde lid, van de Kieswet deel ik mede, dat bij besluit van het centraal stembureau op bovengenoemd persoon is benoemd verklaard tot lid van de raad van de gemeente Roerdalen.
Ingevolge de tweede volzin van dit artikel strekt deze kennisgeving de benoemde tot geloofsbrief.

In verband met deze benoeming breng ik het volgende onder uw aandacht:
1. Uiterlijk binnen 28 kalenderdagen na dagtekening moet een schriftelijke mededeling in bezit zijn van de raad van de gemeente Roerdalen, waaruit blijkt of hij de benoeming aanneemt. Zou u op genoemde datum de hiervoor bedoelde mededeling niet hebben bereikt, dan wordt hij geacht de benoeming niet aan te nemen.
2. Indien hij de benoeming niet aanneemt, moet een schriftelijke mededeling binnen de in punt 1 genoemde termijn worden gedaan aan de voorzitter van het centraal stembureau.



Tenslotte wijs ik u nog op het bepaalde in de hieronder afgedrukte leden 1 en 2 van artikel V 3 van de Kieswet, welke handelen over de over te leggen stukken.

Artikel V 3, eerste en tweede lid, van de Kieswet.
1. Tegelijk met de mededeling dat hij zijn benoeming aanneemt, legt de benoemde, onderscheidenlijk zijn gemachtigde, aan het vertegenwoordigend orgaan een door hem ondertekende verklaring over, vermeldende alle openbare betrekkingen die de benoemde bekleedt.
2. Tenzij de benoemde op het tijdstip van benoeming reeds lid van het vertegenwoordigend orgaan was, legt hij tevens een gewaarmerkt afschrift uit de basisregistratie personen over, waaruit zijn woonplaats, datum en plaats van geboorte, alsmede, indien het betreft een benoeming tot lid van de Tweede of Eerste Kamer of provinciale staten, zijn Nederlanderschap blijken.

Plaats: Sint Odiliënberg
Datum: 15 mei 2024

De voorzitter van het centraal stembureau,

Mr. M.D. de Boer - Beerta

gemeente roerdalen

Benoemingsbesluit in verband met openvallen plaats

Met dit formulier benoemt de voorzitter van het centraal stembureau een nieuw lid van een vertegenwoordigend orgaan. Dit omdat er een plaats is vrij gekomen.

De voorzitter van het centraal stembureau is geïnformeerd over het feit dat Van Kruchten, J.H. (Jo) (m) te Posterholt ontslag neemt als lid.

Van Kruchten, J.H. (Jo) (m) is door het centraal stembureau bij besluit van maandag 21 maart 2022 benoemd verklaard op lijst 3.

Volgens artikel W 2 van de Kieswet worden de volgende kandidaten buiten beschouwing gelaten voor benoeming (waarbij als woonplaats is genoemd de plaats die staat vermeld op de kandidatenlijst):

- Smits, A.C.A.G. (Jan) (m) te Herkenbosch, wegens wethouderschap;
- Peeters, F.C. (Frans) (m) te Montfort, omdat hij zittend raadslid is;
- Van Elmpt Huts, G.J.C.M. (Gerrion) (v) te Melick, omdat zij zittend raadslid is;
- Van Kruchten, J.H. (Jo) (m) te Posterholt, omdat het zijn vacature betreft;
- Thoolen, C.P.E. (Chaz) (m) te Vlodrop, omdat hij zittend raadslid is;
- Hintzen, E. (Erik) (m) te Roermond, omdat hij schriftelijk te kennen heeft gegeven dat hij niet voor benoeming in aanmerking wenst te komen;



Volgens artikel W1 van de Kieswet komt Joosten, R.A.L.J. (Rolf) (m) te Sint Odiliënberg thans in aanmerking voor de benoeming.

De voorzitter van het centraal stembureau verklaart Joosten, R.A.L.J. (Rolf) (m) te Sint Odiliënberg thans benoemd tot lid van de gemeenteraad van Roerdalen.

Plaats: Sint Odiliënberg
Datum: 15 mei 2024
Naam voorzitter: Mr. M.D. de Boer - Beerta

Handtekening: .....



gemeente roerdalen

-UITREIKEN-

De heer R.A.L.J. Joosten
Molenweg 20
6077BC Sint Odiliënberg

Zaaknummer	**uw kenmerk**	**contactpersoon**
n.v.t.	n.v.t.	Judith Keulen
onderwerp	**datum**	**telefoon**
Kennisgeving benoeming	15-05-2024	0475-255425



Geachte heer Joosten,

Overeenkomstig het bepaalde in artikel V 1, lid 1, van de Kieswet, deel ik u mede, dat u bent benoemd tot lid van de raad van de gemeente Roerdalen.

Uiterlijk achtentwintig dagen na de dagtekening van deze kennisgeving moet de raad van de gemeente Roerdalen schriftelijk mededeling van u hebben ontvangen of u de benoeming aanneemt. Is binnen die tijd deze mededeling niet ontvangen, dan wordt u geacht de benoeming niet aan te nemen. Een formulier voor deze mededeling is bijgevoegd.

Tegelijk met de mededeling dat u de benoeming aanneemt behoort u aan de raad van de gemeente Roerdalen over te leggen :

a. een door u ondertekende verklaring, vermeldende alle openbare betrekkingen en nevenfuncties die u bekleedt; een formulier voor deze verklaringen is bijgevoegd;
b. indien u niet reeds eerder als lid van de raad van de gemeente Roerdalen bent toegelaten, een gewaarmerkt afschrift uit de basisregistratie personen.

Zolang nog niet tot uw toelating is besloten, kunt u mij schriftelijk mededelen, dat u op de aanneming van de benoeming terugkomt; u wordt dan geacht de benoeming niet te hebben aangenomen.

Plaats: Sint Odiliënberg
Datum: 15 mei 2024

De voorzitter van het centraal stembureau,

Mr. M.D. de Boer – Beerta

Voor ontvangst :



gemeente roerdalen

KENNISGEVING BENOEMING

Aan de raad van de gemeente Roerdalen
Schaapsweg 20
6077 CG Sint Odiliënberg

Betreft benoemd lid van de raad van de gemeente Roerdalen

Joosten, R.A.L.J. (Rolf) (m)

Ter voldoening aan het bepaalde in artikel V 1, derde lid, van de Kieswet deel ik mede, dat bij besluit van het centraal stembureau op bovengenoemd persoon is benoemd verklaard tot lid van de raad van de gemeente Roerdalen.
Ingevolge de tweede volzin van dit artikel strekt deze kennisgeving de benoemde tot geloofsbrief.

In verband met deze benoeming breng ik het volgende onder uw aandacht:
1. Uiterlijk binnen 28 kalenderdagen na dagtekening moet een schriftelijke mededeling in bezit zijn van de raad van de gemeente Roerdalen, waaruit blijkt of hij de benoeming aanneemt. Zou u op genoemde datum de hiervoor bedoelde mededeling niet hebben bereikt, dan wordt hij geacht de benoeming niet aan te nemen.
2. Indien hij de benoeming niet aanneemt, moet een schriftelijke mededeling binnen de in punt 1 genoemde termijn worden gedaan aan de voorzitter van het centraal stembureau.



Tenslotte wijs ik u nog op het bepaalde in de hieronder afgedrukte leden 1 en 2 van artikel V 3 van de Kieswet, welke handelen over de over te leggen stukken.

Artikel V 3, eerste en tweede lid, van de Kieswet.
1. Tegelijk met de mededeling dat hij zijn benoeming aanneemt, legt de benoemde, onderscheidenlijk zijn gemachtigde, aan het vertegenwoordigend orgaan een door hem ondertekende verklaring over, vermeldende alle openbare betrekkingen die de benoemde bekleedt.
2. Tenzij de benoemde op het tijdstip van benoeming reeds lid van het vertegenwoordigend orgaan was, legt hij tevens een gewaarmerkt afschrift uit de basisregistratie personen over, waaruit zijn woonplaats, datum en plaats van geboorte, alsmede, indien het betreft een benoeming tot lid van de Tweede of Eerste Kamer of provinciale staten, zijn Nederlanderschap blijken.

Plaats: Sint Odiliënberg
Datum: 15 mei 2024

De voorzitter van het centraal stembureau,

Mr. M.D. de Boer - Beerta



AANNEMING BENOEMING

Aan de voorzitter van de raad van de gemeente Roerdalen
Schaapsweg 20
6077 CG Sint Odiliënberg

Ondergetekende, Joosten, R.A.L.J. (Rolf) (m), deelt u mede de benoeming tot lid van de raad van de gemeente Roerdalen aan te nemen.

Plaats: Sint Odiliënberg
Datum: 16/5/2024

Handtekening: .....

Bijgevoegde stukken:
☒ Verklaring vermeldende alle openbare betrekkingen
☒ Een gewaarmerkt afschrift uit de basisregistratie personen
☐ Bij het geen onderdaan zijn van een lidstaat van de Europese Unie: een gewaarmerkt afschrift van gegevens uit de basisregistratie personen waaruit blijkt dat hij/zij voldoet aan de vereisten, bedoeld in artikel 10, tweede lid, van de Gemeentewet .

VERKLARING INZAKE OPENBARE BETREKKINGEN

Aan de raad van de gemeente Roerdalen
Schaapsweg 20
6077 CG Sint Odiliënberg

Ondergetekende, Joosten, R.A.L.J. (Rolf) (m), geboren op 15-10-1965,

benoemd tot lid van de raad van de gemeente Roerdalen,

verklaart

☒ dat hij geen openbare betrekkingen bekleedt.

☐ dat hij de volgende openbare betrekkingen bekleedt:

Plaats: Sint Odiliënberg
Datum: 16/5/2024

Handtekening: .....

VERKLARING NEVENFUNCTIES RAADSLEDEN

Aan de voorzitter van de raad van de gemeente Roerdalen
Schaapsweg 20
6077 CG Sint Odiliënberg

Ondergetekende, Joosten, R.A.L.J. (Rolf) (m), geboren op 15-10-1965,

benoemd tot lid van de raad van de gemeente Roerdalen,

verklaart dat hij:

O naast het lidmaatschap van de raad en/of commissie geen nevenfuncties* bekleedt.
Ø naast het lidmaatschap van de raad en/of commissie de volgende nevenfuncties* bekleedt:

Midani beheer BV Directeur.	bezoldigd ja/~~nee~~
Virgam Detachering BV Directeur	bezoldigd ja/~~nee~~
Adviseur Schilderwerken Roef Joosten BV	bezoldigd ja/nee
Adviseur Schilderwerken Roef Willemsen BV	bezoldigd ja/nee
Voorzitter Raad van Toezicht Zorggroep HB BV	bezoldigd ja/nee
Voorzitter Sto. Mariens Roerdalen	bezoldigd ja/nee
Voorzitter Bengelclub ut Braedje	bezoldigd ja/nee
Penningmeester Sto. Blasius Berg	bezoldigd ja/nee
Penningmeester Aadprinse Berg	bezoldigd ja/nee
Ere lid Cv de Berggeite	bezoldigd ja/nee
Lid Werkgroep Toekomstig Zorg PSW Echt	bezoldigd ja/nee
Lid Ondernemersvereniging Roerdalen	bezoldigd ja/nee
	bezoldigd ja/nee
	bezoldigd ja/nee
	bezoldigd ja/nee
	bezoldigd ja/nee
	bezoldigd ja/nee

O door de raad is afgevaardigd in onderstaand(e) bestuur/commissie:

Ondergetekende verklaart dat hij tussentijdse wijzigingen ten aanzien van nevenfuncties zo spoedig mogelijk schriftelijk kenbaar zal maken aan de voorzitter van de raad

Plaats: Sint Odiliënberg

Datum: 16/5/2024

Handtekening: .....

---

* onder nevenfuncties worden alle functies verstaan die het raadslid uitoefent naast het raadslidmaatschap (werkkring, bestuursfuncties etc.)

gemeente roerdalen

MEDEDELING VOORZITTER VAN DE GEMEENTERAAD INZAKE BENOEMING

Aan de voorzitter van het centraal stembureau

voor de Verkiezing Gemeenteraad 2022-2026

Schaapsweg 20

6077 CG Sint Odiliënberg

Overeenkomstig het bepaalde in artikel V 2, lid 3 van de Kieswet bericht ik u,

1 dat ik tijdig heb ontvangen de mededeling dat Joosten, R.A.L.J. (Rolf) (m) zijn benoeming tot lid van de raad van de gemeente Roerdalen heeft aangenomen.

0 dat ik niet tijdig heb ontvangen de mededeling dat Joosten, R.A.L.J. (Rolf) (m) zijn benoeming tot lid van de raad van de gemeente Roerdalen heeft aangenomen en dat hij derhalve geacht wordt zijn benoeming niet aan te nemen.



Plaats: Sint Odiliënberg

Datum: donderdag 16 mei 2024

De voorzitter van de gemeenteraad,

Mr. M.D. de Boer - Beerta



Gewaarmerkt afschrift uit de basisregistratie personen

RAADPLEEG BIJ TWIJFEL OVER DE AUTHENTICITEIT VAN DIT DOCUMENT ALTIJD DE LIJST VAN KENMERKEN OP DE ACHTERZIJDE

De gemeente Roerdalen stelt vast dat in de basisregistratie personen is opgenomen:

naam	:	Joosten
voornamen	:	Rudolf Antonius Laurentius Johannes
geboren	:	15 oktober 1965 te Deurne
adres	:	Molenweg 20 (Woonadres) 6077 BC Sint Odiliënberg

Datum: 07 mei 2024

Namens het college van burgemeester
en wethouders
de aangewezen ambtenaar,

GEMEENTEBESTUUR VAN ROERDALEN

Leges conform gemeentelijke legesverordening

B 3577338 LI

A4
GROEN GROEN ORANJE ORANJE GROEN GROEN

Bij twijfel over de authenticiteit van dit document kunt u de volgende controles uitvoeren:

Kijk goed naar de voorzijde van het document	U ziet een patroon van grijze zeshoeken. Daartussen is uiterst kleine tekst in groen en oranje gedrukt; onder een loep moet deze tekst netjes en scherp zijn. Het laatste geldt trouwens ook voor alle andere lijntjes en patronen in het document. In het papier bevinden zich verder vezeltjes in verschillende kleuren.
Houd het document tegen het licht	Overal in het papier is een watermerk in de vorm van een stilistische honingraat met de lettering NL zichtbaar.
Maak een fotokopie	Als u van een echt document een fotokopie maakt zal in de grijze zeshoeken de tekst COPY - KOPIE verschijnen.
Gebruik een UV-lamp	Onder UV-licht worden kleine groene en blauwe vezeltjes zichtbaar alsmede vezels die oplichten in drie of vier kleuren. De oranje bedrukking in het midden van het document licht geel op. Verder licht het nummer van het document rechts onderaan groen/geel op.
Unieke nummering	Het unieke nummer rechts onderaan wordt gedrukt met boekdruktechniek. Bij het drukken wordt de inkt naar buiten gedrukt. Dit leidt tot zogenaamde kraalranden die zichtbaar zijn onder een loep.
Is op de voorzijde de tekst COPY - KOPIE duidelijk zichtbaar?	Dan heeft u met een fotokopie te maken! U kunt altijd de controles zoals hierboven beschreven uitvoeren om zekerheid te verkrijgen.

Het eigenmachtig aanbrengen van wijzigingen of aanvullingen is niet toegestaan en maakt dit document ongeldig.
Gebruik van valse en vervalste documenten is strafbaar.

2023 Drukkerij Lynco

CIB Centraal InkoopBureau 2023 Auteursrecht voorbehouden

gemeente roerdalen

Rapport inzake het onderzoek van de geloofsbrieven ex artikel V 4 van de Kieswet, d.d. 30 mei 2024

De COMMISSIE die uit de raad van de gemeente Roerdalen is samengesteld, heeft de geloofsbrieven en verdere bij de Kieswet gevorderde stukken ontvangen.
Deze zijn ingezonden door:

- R.A.L.J. (Rolf) Joosten (Democraten Roerdalen)

die op 15 mei 2024 is benoemd tot lid van de gemeenteraad.

De commissie rapporteert de raad dat zij alle bovengenoemde bescheiden heeft onderzocht en in orde heeft bevonden. Gebleken is dat de benoemde aan alle in de Gemeentewet gestelde eisen voldoet.
De commissie adviseert tot zijn toelating als lid van de gemeenteraad.

St. Odiliënberg, 30 mei 2024

De commissie,

M. Willems	C. Moorman	J. Vogels
Roerstreek Lokaal!	PvdA-GroenLinks	CDA





g r i f f i e

OPLEGVEL RAADSVOORSTEL

Raadsvergadering **:** 30 mei 2024

Agendapunt **: 6**

Onderwerp **: Benoemen raadsleden in specifieke functies**

Commissiebehandeling

Raadsadviescommissie **:** N.v.t.

Fracties afwezig bij commissiebehandeling: N.v.t.

Advies commissie:

1. Onderwerp rijp voor behandeling in gemeenteraad N.v.t.

2. Wijze van agendering voor de raad N.v.t.

Inhoudelijk commissieadvies:

Bijzonderheden (indien van toepassing): N.v.t.

gemeente roerdalen

Raadsvoorstel

Onderwerp:	Benoeming raadsleden in specifieke functies
Indiener agendapunt:	Raadspresidium
Portefeuillehouder:	n.v.t.
Contactpersoon:	Monique Heijnens, griffier
Bijlage(n):	n.v.t.
Bijlage(n) ter inzage:	n.v.t.

Inleiding, aanleiding en doelstelling

Naast het raadslidmaatschap is het van belang dat raadsleden daaraan gelieerde functies bekleden. Het betreft de functies van het plaatsvervangend voorzitterschap van de gemeenteraad, het voorzitter- en lidmaatschap van de vertrouwenscommissie voor de benoeming, herbenoeming en klankbordgesprekken met de burgemeester, het voorzitterschap en plaatsvervangend voorzitterschap van de raadsadviescommissie, de klankbordgroep leden van de rekenkamer en het voorzitter- en lidmaatschap van de auditcommissie. Met de invulling van genoemde functies wordt een voorziening gecreëerd om het bestuurlijk besluitvormingsproces te borgen.



Aan het begin van de nieuwe raadsperiode zijn deze specifieke functies ingevuld. Door het verlaten van de raad door de heer F. Demarteau en de heer J. van Kruchten zijn enkele functies vrijgevallen. Het is aan de gemeenteraad om over de invulling hiervan te besluiten.

Het gaat om:
2e Plaatsvervangend voorzitter gemeenteraad;
Plv. voorzitter vertrouwenscommissie;
Plv. voorzitter raadsadviescommissie;
Lid auditcommissie.

Bevoegdheid

De bevoegdheid van de te benoemen functionarissen is gebaseerd op:
- Artikel 77 Gemeentewet (2e plv. voorzitter gemeenteraad)
- Artikel 61 en 61a Gemeentewet (plv. voorzitter vertrouwenscommissie)
- Artikel 82 Gemeentewet (plv. voorzitter raadsadviescommissie)
- Artikel 4 Verordening auditcommissie gemeente Roerdalen 2018 (lid auditcommissie)

Reden besluit

Met de invulling van genoemde functies wordt het bestuurlijk besluitvormingsproces gewaarborgd.

Gevraagd besluit

te benoemen:
- de heer R. Vrinzen tot 2e plaatsvervangend voorzitter van de gemeenteraad;
- de heer R. Vrinzen tot plaatsvervangend voorzitter van de vertrouwenscommissie;

- de heer J. Roubroeks tot plaatsvervangend voorzitter van de raadsadviescommissie;
- mevrouw M. Thevissen tot lid van de auditcommissie.

Risico's

n.v.t.

Toelichting

Verzocht wordt om bemensing van de navolgende functies ten behoeve van waarborging van de voortgang van bestuurlijke processen in de gemeente Roerdalen.

2e Plaatsvervangend voorzitterschap gemeenteraad
Ingevolge artikel 77 van de Gemeentewet wordt bij verhindering of ontstentenis van de burgmeester het voorzitterschap van de raad waargenomen door het langstzittende lid van de gemeenteraad. Indien meer leden van de raad even lang zitting hebben, vindt de waarneming plaats door het oudste lid in jaren. De raad kan een ander lid van de raad met de waarneming belasten.
Gelet op het belang en betekenis die verbonden is aan de functie van het plaatsvervangend voorzitterschap van de raad, wordt hierbij voorgesteld om middels democratische besluitvorming te komen tot invulling van deze functie.



Voorts is voorgesteld om vanwege continuïteitsredenen een 1e en 2e plaatsvervangend voorzitter van de raad te benoemen.
Ter vergadering kunnen raadsleden (tegen) kandideren voor de functie van:
- 2e plaatsvervangend voorzitter van de gemeenteraad.

Hierna zal middels schriftelijke stemming de besluitvorming plaatsvinden.

Plaatsvervangend voorzitterschap van de vertrouwenscommissie
Op grond van het bepaalde in de Verordening benoeming, klankbordgesprekken en herbenoeming burgemeester wordt een commissie ingesteld voor de benoeming, klankbordgesprekken en herbenoeming van de burgemeester. Op grond van artikel 1, tweede lid van voornoemde verordening draagt iedere fractie een lid uit haar midden voor ter benoeming als lid van de vertrouwenscommissie. Nu de samenstelling van de gemeenteraad is gewijzigd, is het zaak de samenstelling van de vertrouwenscommissie, ook met inachtneming van de gewijzigde samenstelling van de gemeenteraad, te wijzigen. De fractie van het CDA is momenteel niet vertegenwoordigd in de vertrouwenscommissie.
Uit het midden van de leden van de vertrouwenscommissie benoemt de gemeenteraad de plaatsvervangend voorzitter van de vertrouwenscommissie.
Er bestaat vooralsnog geen aanleiding om een adviseur of extra ambtelijke ondersteuning aan de vertrouwenscommissie toe te voegen.

Ter vergadering kunnen raadsleden (tegen) kandideren voor de functie van:
- Plaatsvervangend voorzitter van de vertrouwenscommissie.

Hierna zal middels schriftelijke stemming de besluitvorming plaatsvinden.

Plaatsvervangend voorzitterschap raadsadviescommissie
Op grond van de gemeentewet kan enkel een raadslid worden benoemd als (plaatsvervangend) voorzitter van een raadsadviescommissie. Gelet op de vergadercyclus, zal het gaan om de nodige

vergaderingen en is daarom sprake van een (te) grote belasting voor één voorzitter. Voorgesteld is om een viertal plaatsvervangend voorzitters van de raadsadviescommissie te benoemen. Hiervan is één plek vrijgevallen.

Ter vergadering kunnen raadsleden (tegen) kandideren voor de functie van:
- Plaatsvervangend voorzitter van de raadsadviescommissie.

Hierna zal middels schriftelijke stemming de besluitvorming plaatsvinden.

Lid van de auditcommissie
De auditcommissie heeft een adviserende taak richting raad op het gebied van de accountantscontrole.
De auditcommissie heeft onder andere tot taak:
- het doen van een voorstel voor de benoeming van de externe accountant;
- het fungeren als formeel aanspreekpunt voor de accountant;
- advies uit te brengen over de door de accountant uitgebrachte rapportages;
- het participeren in het overlegplatform over controle- en onderzoeksactiviteiten binnen de gemeente tussen accountant, rekenkamercommissie en college.

Deze taken vinden hun oorsprong in artikel 3 van de Verordening auditcommissie gemeente Roerdalen 2018. Op grond van het bepaalde in artikel 4 van genoemde verordening bestaat de samenstelling van de auditcommissie uit minimaal drie leden en maximaal één lid per fractie, waaronder de voorzitter. De voorzitter en twee leden van de auditcommissie dienen uit het midden van de gemeenteraad te worden benoemd.

Ter vergadering kunnen raadsleden (tegen) kandideren voor de functie van:
- Lid van de auditcommissie.

Hierna zal middels schriftelijke stemming de besluitvorming plaatsvinden.

De bestuurlijke daadkracht van de gemeente is mede afhankelijk van de wijze waarop bovengenoemde functies worden ingevuld. Dat betekent dat raadsleden die opteren voor een of meerdere van bovengenoemde functies ook in de gelegenheid moeten zijn om voldoende tijd en aandacht te besteden aan een verantwoorde functie invulling.

Middelen

n.v.t.

Planning en uitvoering

n.v.t.

Evaluatie

n.v.t.

Communicatie en participatie

n.v.t.

Sint Odiliënberg, 13 mei 2024

Raadspresidium gemeente Roerdalen,

De griffier,



mr. M. Heijnens-Coenjaerts

De burgemeester,



mr. M.D. de Boer-Beerta

gemeente roerdalen

Raadsbesluit **Jaar 2024/05/30/06**

Onderwerp: Benoeming raadsleden in specifieke functies

De raad van de gemeente Roerdalen heeft,

met inachtneming van de relevante wettelijke criteria en in overeenstemming met de gemeentelijke verordeningen,

het volgende besluit genomen,

Besluit:

te benoemen:
- de heer R. Vrinzen tot 2e plaatsvervangend voorzitter van de gemeenteraad;
- de heer R. Vrinzen tot plaatsvervangend voorzitter van de vertrouwenscommissie;
- de heer J. Roubroeks tot plaatsvervangend voorzitter van de raadsadviescommissie;
- mevrouw M. Thevissen tot lid van de auditcommissie.

Aldus vastgesteld in de raadsvergadering van 30 mei 2024.

De gemeenteraad van Roerdalen,

De griffier, De voorzitter,

mr. M. Heijnens-Coenjaerts mr. M.D. de Boer-Beerta

g r i f f i e

OPLEGVEL RAADSVOORSTEL

Raadsvergadering **:** 30 mei 2024

Agendapunt **:** **7**

Onderwerp **:** **Algemeen belang besluit bruikleen perceel De Harch**

Commissiebehandeling

Raadsadviescommissie **:** 22 april 2024

Fracties afwezig bij commissiebehandeling: n.v.t.

Advies commissie:

1. Onderwerp rijp voor behandeling in gemeenteraad	**Ja**
2. Wijze van agendering voor de raad	**Hamerstuk**

Inhoudelijk commissieadvies:

Blijkens het raadsvoorstel stelt het college van burgemeester en wethouders de gemeenteraad voor:

1. Het algemeen belang besluit voor het in bruikleen geven van een deel van perceel kadastraal bekend gemeente Melick, sectie A, nummer 6067 aan Stichting De Harch, zoals bijgevoegd in bijlage 1, op grond van artikel 25h van de Mededingingswet vast te stellen;
2. Het college van burgemeester en wethouders te mandateren om een eventuele bezwaar- of beroepschrift gericht tegen het algemeen belang besluit af te handelen.

De fracties van het CDA, Democraten Roerdalen, Ons Roerdalen, PvdA-GroenLinks en Roerstreek Lokaal! adviseren positief over het raadsvoorstel.

Bijzonderheden (indien van toepassing):

n.v.t.

gemeente roerdalen

Raadsvoorstel

Zaaknummer	Z24-043476
Onderwerp:	Algemeen belang besluit bruikleen perceel Stichting De Harch
Datum:	19 maart 2024
Indiener agendapunt:	College van Burgemeester en wethouders Roerdalen
Portefeuillehouder:	A.C.A.G. Smits
Gevraagd besluit:	1. Het algemeen belang besluit voor het in bruikleen geven van een deel van perceel kadastraal bekend gemeente Melick, sectie A, nummer 6067 aan Stichting De Harch, zoals bijgevoegd in bijlage 2, op grond van artikel 25h van de Mededingingswet vast te stellen. 2. Het college van burgemeester en wethouders te mandateren om een eventuele bezwaar- of beroepschrift gericht tegen het algemeen belang besluit af te handelen.
Bijlage(n):	Bijlage 1: Concept-raadsbesluit Bijlage 2: Algemeen belang besluit

Toelichting bij het raadsvoorstel

1. Onderwerp

Algemeen belangbesluit voor het in bruikleen geven van grond ten behoeve van het dorpshuis De Harch in Herkenbosch.

2. Inleiding

In de vergadering van 16 december 2020 heeft uw raad (onder meer) besloten om aan De Harch het predicaat 'dorpshuis' toe te kennen, een jaarlijkse exploitatiesubsidie toe te kennen en een eenmalige investeringssubsidie toe te kennen. Dit op basis van een voorgenomen uitbreiding van De Harch.

Tijdens die raadsvergadering is ook stilgestaan bij de omstandigheid dat de uitbreiding zou plaatsvinden op gemeentegrond. In algemene zin werd overwogen dat het verstandig is om als gemeente een grote mate van zekerheid te hebben, dat het 'om niet' schenken (verkopen) van grond niet conform wet- en regelgeving is en dat het verkopen tegen een marktconforme prijs voor extra lasten zorgt bij Stichting de Harch. Tevens werd overwogen dat het in bruikleen geven (om niet) van de grond de meest voor de hand liggende optie was, doch dat daarvoor een algemeen belang besluit van de raad noodzakelijk is. Destijds bestond het voornemen om in de eerstvolgende raadsvergadering een algemeen belang besluit aan uw raad ter besluitvorming voor te leggen.

Tot op heden is dit algemeen belang besluit nog niet genomen. Om de bruikleenovereenkomst met Stichting de Harch te kunnen sluiten wordt uw raad alsnog gevraagd om dit besluit te nemen.

3. Beslispunten

De raad besluit:
1. Het algemeen belang besluit voor het in bruikleen geven van een deel van perceel kadastraal bekend gemeente Melick, sectie A, nummer 6067 aan Stichting De Harch, zoals bijgevoegd in bijlage 2, op grond van artikel 25h van de Mededingingswet vast te stellen.

4. Argumenten

1.1. Het algemeen belangbesluit is nodig op grond van de Mededingingswet
In de Mededingingswet is vastgelegd dat een bestuursorgaan dat economische activiteiten verricht, ten minste de integrale kosten daarvan in rekening brengt bij de afnemers van een product. Oftewel, er dienen marktconforme prijzen te worden gehanteerd. Dit onderdeel van de Mededingingswet is ook wel bekend als de 'Wet markt en overheid'.

Artikel 25h van de Mededingingswet bepaalt dat de Mededingingswet niet van toepassing is op economische activiteiten die plaatsvinden in het algemeen belang. Dat artikel bepaalt verder dat het aan de gemeenteraad is om vast te stellen óf een economische activiteit in het algemeen belang plaatsvindt.

Het uitgeven van reststroken of andere gronden in bruikleen wordt door de Autoriteit Consument en Markt als economische activiteit in de zin van de Mededingingswet aangemerkt. Sommige gevallen kunnen daarvan worden uitgezonderd (bijvoorbeeld het uitgeven van 'snippergroen' ter adoptie of onderhoud aan inwoners). In dit geval wordt de grond gebruikt voor de uitbreiding van het dorpshuis De Harch is wordt het uitgeven daarvan als economische activiteit aangemerkt. Om die reden is een algemeen belangbesluit nodig.

1.2. We voldoen aan de Nota Ontwikkeling maatschappelijk vastgoed Roerdalen 2014-2025
In de vergadering van 9 januari 2014 heeft uw raad de Nota Ontwikkeling maatschappelijk vastgoed Roerdalen 2014-2025 vastgesteld. Voor wat betreft de Brede Maatschappelijke Voorziening 2 is daarin het volgende opgenomen:

"4.3.5 Eigendom
- *Het eigendom is, waar mogelijk, in handen van een exploitant of beheerstichting.*
- *Als de gemeente eigenaar is, wordt het gebouw tegen de werkelijke kosten verhuurd aan de beheerstichting.*
- *Als de gemeente het pand overdraagt aan een beheerstichting, gebeurt dit tegen een symbolisch bedrag. De gemeente kan het gebouw tegen hetzelfde bedrag terugkopen als de stichting ophoudt te bestaan."*

De Harch is een Brede Maatschappelijke Voorziening 2. Stichting de Harch heeft in 2022 het pand (en onderliggende grond) aangekocht. Vervolgens is de uitbreiding van het pand gerealiseerd. Die uitbreiding is op gemeentegrond gerealiseerd. Via horizontale natrekking is de Stichting eigenaar van het gehele pand. Daarmee wordt dus recht gedaan aan de strekking van de nota (eigendom, waar mogelijk, in handen van beheerstichting). De gemeente wordt geen eigenaar van (een deel van) het pand.

1.3. We voldoen aan de Kadernota Grondbeleid 2022-2026
Op 3 november 2022 heeft uw raad de Kadernota Grondbeleid 2022-2026 vastgesteld. Daarin is het volgende opgenomen:

"Reststroken in eigendom van de gemeente worden niet in bruikleen gegeven tenzij het een burgerinitiatief betreft of het een aanvraag uit maatschappelijk oogpunt betreft. Alle aanvragen worden getoetst aan de geldende kaders en iedere situatie zal afzonderlijk beoordeeld worden."

Het behoeft geen toelichting dat de uitbreiding en exploitatie van het dorpshuis De Harch een burgerinitiatief en tevens een aanvraag uit maatschappelijk oogpunt betreft. De Kadernota Grondbeleid biedt dan ook ruimte om het perceel in bruikleen te geven aan Stichting de Harch. Wel dient elke situatie afzonderlijk te worden getoetst aan de geldende kaders. De Mededingingswet maakt deel uit van dat kader.

1.4. We houden rekening met het Didam-arrest
Uit het arrest van de Hoge Raad van 26 november 2021 (Didam-arrest) en de daaropvolgende jurisprudentie volgt dat de gemeente, onder meer bij het uitgeven van grond in bruikleen, voldoende gelegenheid tot mededinging moet bieden aan eventuele geïnteresseerden. Dat hoeft niet als op voorhand duidelijk is dat er slechts één serieuze gegadigde is.

In dit geval is slechts sprake van één serieuze gegadigde, namelijk Stichting de Harch. De uitbreiding van het dorpshuis is gerealiseerd op het perceel. Voor zover de grond niet is bebouwd heeft deze deels de functie van vluchtroute en deels als toegangspad en 'voortuin' van het dorpshuis. Tevens is contact geweest met de eigenaar van de naastgelegen woning. Deze heeft gezien de aanwezigheid van de vluchtroute niet langer interesse in medegebruik van de grond. Ook is het voornemen om de grond in bruikleen gegeven gepubliceerd. Zodra uw raad het algemeen belang besluit heeft genomen, staan alle seinen op groen voor het sluiten van de bruikleenovereenkomst met Stichting de Harch.

1.5. Bruikleen heeft de voorkeur boven verkoop, verhuur of een recht van opstal
Er zijn verschillende manieren om de grond ter beschikking te stellen aan Stichting de Harch (bijvoorbeeld verkoop, verhuur, bruikleen of het vestigen van een recht van opstal). Het geven van de grond in bruikleen verdient de voorkeur.

In de eerste plaats omdat bruikleen telkens het uitgangspunt is geweest in de gesprekken met Stichting de Harch (en tevens in de raadsvergadering van 16 december 2020). Verkoop zou een aanzienlijke lastenverhoging opleveren voor Stichting de Harch. Tevens heeft de gemeente dan

minder grip/zekerheid. Tijdens de raadsvergadering van 16 december 2020 is een amendement aangenomen met betrekking tot de hypothecaire lening. Daarbij is lang stilgestaan bij de mate van zekerheidsstelling (recht van hypotheek) voor de gemeente. Overwogen werd dat de gemeente, door middel van het verstrekken van een lening in combinatie van het vestigen van een recht van hypotheek, regie kan houden in het geval de Stichting in financiële problemen zou komen. Daarop voortbordurend is het logisch om de grond in eigendom van de gemeente te houden, hetgeen bij bruikleen het geval is. Het vestigen van een recht van opstal is niet nodig, nu de uitbreiding via horizontale natrekking onderdeel uit blijft maken van het oorspronkelijke gebouw. Dat wordt ook vastgelegd in de bruikleenovereenkomst. Het verhuren van de grond ligt niet voor de hand, omdat bij huur per definitie sprake is van een geldelijke tegenprestatie, waarmee ook sprake is van een onwenselijke lastenverzwaring bij Stichting de Harch.

2.1. Het algemeen belang besluit is vatbaar voor eventueel bezwaar- en beroep
Voorgesteld wordt om de afhandeling daarvan te mandateren aan het college van burgemeester en wethouders.

5. Kanttekeningen

1.1. Het laten voorbestaan van de huidige situatie kent nadelen
Op dit moment is niets vastgelegd over het gebruik van het perceel. Via de bruikleenovereenkomst worden rechten en plichten vastgelegd. Daarmee heeft de Stichting enerzijds zekerheid over het gebruik van het perceel en is voor partijen duidelijk wie verantwoordelijks is voor bijvoorbeeld het onderhoud van het voorterrein en de vluchtroute.

1.2. Tegen een algemeen belang besluit kan bezwaar worden gemaakt
Dat doet echter niets af aan de noodzakelijkheid daarvan.

6. Financiën

Niet van toepassing.

7. Communicatie

Het voornemen om alsnog een bruikleenovereenkomst te sluiten en de noodzaak van een algemeen belang besluit is afgestemd met Stichting de Harch.

8. Planning en uitvoering

Niet van toepassing.

9. Privacy

Niet van toepassing.

10. (Wettelijk en/of beleidsmatig) kader

Voor het wettelijk en beleidsmatig kader wordt verwezen naar het gestelde onder het kopje 'Argumenten' in dit raadsvoorstel.

11. Bijlagen

Bijlage 1: Concept-raadsbesluit
Bijlage 2: Algemeen belang besluit

Sint Odiliënberg, 26 maart 2024

Burgemeester en wethouders van Roerdalen,

De secretaris, De burgemeester,

J.J.W.M. L'Ortije mr. M.D. de Boer-Beerta

gemeente roerdalen

Raadsbesluit **Jaar 2024/05/30/**

Zaaknummer: Z24-043476
Onderwerp: algemeen belang besluit bruikleen perceel De Harch

De raad van de gemeente Roerdalen heeft;

gezien het voorstel van het college van burgemeester en wethouders van 26 maart 2024,

gelet op artikel 25h, vijfde en zesde lid van de Mededingingswet,

het volgende besluit genomen:

Besluit:

1. Het algemeen belang besluit voor het in bruikleen geven van een deel van perceel kadastraal bekend gemeente Melick, sectie A, nummer 6067 aan Stichting De Harch, zoals bijgevoegd in bijlage 2, op grond van artikel 25h van de Mededingingswet vast te stellen.
2. Het college van burgemeester en wethouders te mandateren om een eventuele bezwaar- of beroepschrift gericht tegen het algemeen belang besluit af te handelen.

Aldus vastgesteld in de raadsvergadering van 30 mei 2024.

De gemeenteraad van Roerdalen,

De griffier, De voorzitter,

Mr. M. Heijnens-Coenjaerts mr. M.D. de Boer-Beerta

gemeente roerdalen

Nota van wijzigingen

Zaaknummer: Z24-043476
Onderwerp: Bruikleen gemeentegrond Stichting de Harch perceel Melick, sectie A, nummer 6067

Een nota van wijzigingen bevat één of meer wijzigingen van een raadsvoorstel of –besluit. Een nota van wijzigingen wordt opgesteld door het college van burgemeester en wethouders en bevat inhoudelijke wijzigingen. Deze nota van wijzigingen is tot stand gekomen vanwege het ontbreken van een beslispunt in (hoofdstuk 3 van) het raadsvoorstel en het raadsbesluit.

Het college van burgemeester en wethouders stelt de onderhavige Nota van wijzigingen, gedateerd 2 april 2024, vast:

Burgemeester en wethouders van Roerdalen,

De secretaris, De burgemeester,

J.J.W.M. L'Ortije mr. M.D. de Boer-Beerta

Voorgestelde wijziging agendapunt "Bruikleen gemeentegrond Stichting de Harch perceel Melick, sectie A, nummer 6067"

Het volgende beslispunt toevoegen aan het raadsvoorstel en -besluit:

2. Het college van burgemeester en wethouders te mandateren om een eventuele bezwaar- of beroepschrift gericht tegen het algemeen belang besluit af te handelen.

gemeente roerdalen

Raadsbesluit Jaar 2024/05/30/06

Zaaknummer: Z24-043476
Onderwerp: algemeen belang besluit bruikleen perceel De Harch

De raad van de gemeente Roerdalen heeft;

gezien het voorstel van het college van burgemeester en wethouders van 26 maart 2024, en gezien de nota van wijzigingen van 2 april 2024;

gelet op artikel 25h, vijfde en zesde lid van de Mededingingswet,

het volgende besluit genomen:

Besluit:

1. Het algemeen belang besluit voor het in bruikleen geven van een deel van perceel kadastraal bekend gemeente Melick, sectie A, nummer 6067 aan Stichting De Harch, zoals bijgevoegd in bijlage 1, op grond van artikel 25h van de Mededingingswet vast te stellen;
2. Het college van burgemeester en wethouders te mandateren om een eventuele bezwaar- of beroepschrift gericht tegen het algemeen belang besluit af te handelen.

Aldus vastgesteld in de raadsvergadering van 30 mei 2024.

De gemeenteraad van Roerdalen,

De griffier, De voorzitter,

Mr. M. Heijnens-Coenjaerts mr. M.D. de Boer-Beerta

Algemeen belang besluit

Inleiding
In 2020 heeft De Harch het predicaat ‘dorpshuis’ gekregen. Op grond van het gemeentelijke accommodatiebeleid heeft De Harch daarmee de status van een Brede Maatschappelijke Voorziening 2. Het dorpshuis beoogt onder meer de volgende maatschappelijke functies te dienen:

- Ontmoetingsactiviteiten voor inwoners van de kern. Denk aan een soos, een
- ontmoetingspunt, cursussen en themabijeenkomsten.
- Reguliere verenigingsactiviteiten.
- Bijzondere bijeenkomsten, zoals feestavonden, muziek- of toneeluitvoeringen.
- Informatiebijeenkomsten.
- Het realiseren van een dorpshuis is een uitwerking van de door de gemeenteraad vastgestelde Nota ontwikkeling maatschappelijk vastgoed Roerdalen 2014-2025

Om de functie van dorpshuis te kunnen vervallen is het gebouw uitgebreid. Deze uitbreiding heeft plaatsgevonden op gemeentegrond. Het voornemen bestaat om deze grond in bruikleen te geven aan Stichting De Harch.

Een algemeen belang besluit is nodig om te voldoen aan de gedragsregels van de Mededingingswet.
In de Mededingingswet is vastgelegd dat een bestuursorgaan dat economische activiteiten verricht, ten minste de integrale kosten daarvan in rekening brengt bij de afnemers van een product. Oftewel, er dienen marktconforme prijzen te worden gehanteerd. Dit onderdeel van de Mededingingswet is ook wel bekend als de ‘Wet markt en overheid’.

Deze gedragsregels zijn bedoeld om een gelijk speelveld te creëren tussen de overheid wanneer die economisch actief is, en de marktpartijen waarmee zij in concurrentie treedt. Het doel is om oneerlijke concurrentie door de overheid te voorkomen.

Artikel 25h van de Mededingingswet bepaalt dat de Mededingingswet niet van toepassing is op economische activiteiten die plaatsvinden in het algemeen belang. Dat artikel bepaalt verder dat het aan de gemeenteraad is om vast te stellen óf een economische activiteit in het algemeen belang plaatsvindt.

Het uitgeven van reststroken of andere gronden in bruikleen wordt door de Autoriteit Consument en Markt als economische activiteit in de zin van de Mededingingswet aangemerkt. Sommige gevallen kunnen daarvan worden uitgezonderd (bijvoorbeeld het uitgeven van ‘snippergroen’ ter adoptie of onderhoud aan inwoners). In dit geval wordt de grond gebruikt voor de uitbreiding van het dorpshuis De Harch en wordt het uitgeven daarvan als economische activiteit aangemerkt. Om die reden is een algemeen belangbesluit nodig.

De wet markt en overheid is van toepassing

Bezoekadres Schaapsweg 20, 6077 CG Sint Odiliënberg
Postadres Postbus 6099, 6077 ZH Sint Odiliënberg
Telefoon 0475 538 888 E-mail info@roerdalen.nl
Website www.roerdalen.nl

Ingevolge de Wet markt en overheid (dit betreft de artikelen 25g t/m 25m van de Mededingingswet) gelden voor overheden die economische activiteiten verrichten bepaalde gedragsregels om concurrentievervalsing te voorkomen waaronder m.n.:

1. Integrale kostendoorberekening, overheden moeten ten minste de integrale kosten van hun goederen of diensten in hun tarieven doorberekenen aan de afnemers;
2. Bevoordelingverbod: overheden mogen hun eigen overheidsbedrijven niet bevoordelen ten opzichte van concurrerende bedrijven.

De raad kan besluiten dat bepaalde economische activiteiten worden uitgezonderd van de werking van de Wet markt en overheid door deze aan te wijzen als zijnde een activiteit in het algemeen belang.

Met het dorpshuis De Harch wordt het algemeen belang gediend.
De Harch heeft het predicaat 'dorpshuis' en heeft op grond van het gemeentelijke accommodatiebeleid de status van een Brede Maatschappelijke Voorziening 2. Het dorpshuis beoogt onder meer de volgende maatschappelijke functies te dienen:

- Ontmoetingsactiviteiten voor inwoners van de kern. Denk aan een soos, een
- ontmoetingspunt, cursussen en themabijeenkomsten.
- Reguliere verenigingsactiviteiten.
- Bijzondere bijeenkomsten, zoals feestavonden, muziek- of toneeluitvoeringen.
- Informatiebijeenkomsten.
- Het realiseren van een dorpshuis is een uitwerking van de door de gemeenteraad vastgestelde Nota ontwikkeling maatschappelijk vastgoed Roerdalen 2014-2025

Dit algemeen belang kan niet door bestaande marktpartijen worden gediend.
De grond die in bruikleen wordt gegeven is in eigendom van de gemeente. Er zijn geen marktpartijen die een vergelijkbaar geschikt perceel kunnen aanbieden.

Er heeft een zorgvuldige belangenafweging plaatsgevonden.
De negatieve effecten voor de markt (de betrokken ondernemers) zijn afwezig, omdat het hier uitsluitend het in bruikleen geven van een zeer klein perceel betreft. Het daarmee te dienen algemeen belang weegt zwaarder dan het belang van potentiële marktpartijen.

Inwerkingtreding
Dit besluit treedt de achtste dag na de bekendmaking in werking.

De gemeenteraad van Roerdalen, 30 mei 2024

De griffier, De voorzitter,

Mr. M. Heijnens-Coenjaerts mr. M.D. de Boer-Beerta

Rechtsbeschermingsclausule

Bent u het niet eens met dit besluit of heeft u vragen? Neem dan contact op met de contactpersoon die boven de bij dit besluit behorende begeleidende brief staat. We nemen dan samen met u het besluit door.

Komen we er niet uit en bent u het oneens met dit besluit, dan kunt u schriftelijk een bezwaarschrift indienen. Doe dit binnen zes weken na de dag waarop het besluit is verzonden. Dit is de wettelijke termijn. Daarna mogen wij uw bezwaarschrift niet meer behandelen.
Stuur uw bezwaarschrift naar: Het college van burgemeester en wethouders van de gemeente Roerdalen, Postbus 6099, 6077 ZH St. Odiliënberg.

In uw bezwaarschrift moet in ieder geval staan:
• uw naam, adres en telefoonnummer;
• een duidelijke omschrijving van het besluit waartegen u bezwaar maakt (u kunt bijvoorbeeld de datum en ons kenmerk van het besluit vermelden of een kopie meesturen);
• de reden waarom u bezwaar maakt;
• de datum en uw handtekening.

Dient iemand anders namens u een bezwaarschrift in? Laat deze persoon dan uw machtiging meesturen.

Besluit schorsen
Het indienen van een bezwaarschrift schorst de werking van het besluit niet. Dat betekent dat het besluit blijft gelden gedurende de behandeling van uw bezwaarschrift.

Vindt u dat u vanwege spoed niet op het besluit op uw bezwaarschrift kunt wachten, bijvoorbeeld omdat de uitvoering van het besluit onherstelbare gevolgen heeft voor u? Dan kunt u de Voorzieningenrechter van de rechtbank Roermond verzoeken om dit besluit te schorsen en / of een voorlopige voorziening te treffen.

Stuur uw verzoek naar: Rechtbank Limburg, Postbus 950, 6040 AZ Roermond. Voor een verzoek om een voorlopige voorziening is griffierecht verschuldigd.

g r i f f i e

OPLEGVEL RAADSVOORSTEL

Raadsvergadering **:** 30 mei 2024

Agendapunt **: 8**

Onderwerp **: Toestemming wijzigen diverse gemeenschappelijke regelingen**

Commissiebehandeling

Raadsadviescommissie **:** 22 april 2024

Fracties afwezig bij commissiebehandeling: n.v.t.

Advies commissie:

1. Onderwerp rijp voor behandeling in gemeenteraad **Ja**

2. Wijze van agendering voor de raad **Hamerstuk**

Inhoudelijk commissieadvies:

Blijkens het raadsvoorstel stelt het college van burgemeester en wethouders de gemeenteraad voor:

1. Het college overeenkomstig artikel 1, leden 4 en 5 van de Wet gemeenschappelijke regelingen toestemming te verlenen om de Gemeenschappelijke regeling Omnibuzz te wijzigen overeenkomstig het aan de raad gezonden ontwerpbesluit.
2. Het college overeenkomstig artikel 51, vierde en vijfde lid van de Wet gemeenschappelijke regelingen toestemming te verlenen om de Gemeenschappelijke regeling Regionale Uitvoeringsdienst (RUD) Limburg-Noord te wijzigen overeenkomstig het aan de raad gezonden ontwerpbesluit.
3. Het college overeenkomstig artikel 1, leden 4 en 5 van de Wet gemeenschappelijke regelingen toestemming te verlenen om de Gemeenschappelijke regeling Veiligheidsregio en Gemeentelijke Gezondheidsdienst Limburg-Noord te wijzigen overeenkomstig het aan de raad gezonden ontwerpbesluit.
4. Het college overeenkomstig artikel 1, leden 4 en 5 van de Wet gemeenschappelijke regelingen toestemming te verlenen om de Gemeenschappelijke regeling Grenspark Maas-Swalm-Nette te wijzigen overeenkomstig het aan de raad gezonden ontwerpbesluit.
5. Het college overeenkomstig artikel 61, leden 4 en 5 van de Wet gemeenschappelijke regelingen toestemming te verlenen om de Gemeenschappelijke regeling Belastingsamenwerking Gemeenten en Waterschappen (BsGW) te wijzigen overeenkomstig het aan de raad gezonden ontwerpbesluit.

6. Het college overeenkomstig artikel 1, leden 4 en 5 van de Wet gemeenschappelijke regelingen toestemming te verlenen om de Gemeenschappelijke regeling Westrom te wijzigen overeenkomstig het aan de raad gezonden ontwerpbesluit.
7. Het college overeenkomstig artikel 1, leden 4 en 5 van de Wet gemeenschappelijke regelingen toestemming te verlenen om de Gemeenschappelijke regeling Modulaire Gemeenschappelijke Regeling (MGR) Sociaal Domein Limburg-Noord te wijzigen overeenkomstig het aan de raad gezonden ontwerpbesluit.

8a. uit te treden uit de Gemeenschappelijke regeling Reinigingsdienst Maasland en daarbij vast te stellen dat deze uittreding, noch de uittreding van de andere betrokken gemeenteraden enige gevolgen heeft voor het openbaar lichaam noch voor de deelnemers;

8b. het college overeenkomstig artikel 1, leden 4 en 5 van de Wet gemeenschappelijke regelingen toestemming te verlenen om de Gemeenschappelijke regeling Reinigingsdienst Maasland te wijzigen overeenkomstig het aan de raad gezonden ontwerpwijzigingsbesluit.

De fracties van het CDA, Democraten Roerdalen, Ons Roerdalen, PvdA-GroenLinks en Roerstreek Lokaal! adviseren positief over het raadsvoorstel.

Bijzonderheden (indien van toepassing):

n.v.t.

gemeente roerdalen

Raadsvoorstel

Zaaknummer	Z23-037544
Onderwerp:	Toestemming wijzigen diverse gemeenschappelijke regelingen
Datum:	26 maart 2024
Indiener agendapunt:	College van Burgemeester en wethouders Roerdalen
Portefeuillehouder:	mr. M.D. de Boer-Beerta
Gevraagd besluit:	1. het college overeenkomstig artikel 1, leden 4 en 5 van de Wet gemeenschappelijke regelingen toestemming te verlenen om de Gemeenschappelijke regeling Omnibuzz te wijzigen conform bijgevoegd ontwerpwijzigingsbesluit. 2. het college overeenkomstig artikel 51, leden 4 en 5 van de Wet gemeenschappelijke regelingen toestemming te verlenen om de Gemeenschappelijke regeling Regionale Uitvoeringsdienst Limburg-Noord te wijzigen conform bijgevoegd ontwerpwijzigingsbesluit. 3. het college overeenkomstig artikel 1, leden 4 en 5 van de Wet gemeenschappelijke regelingen toestemming te verlenen om de Gemeenschappelijke regeling Veiligheidsregio en Gemeentelijke Gezondheidsdienst Limburg-Noord te wijzigen conform bijgevoegd ontwerpwijzigingsbesluit. 4. het college overeenkomstig artikel 1, leden 4 en 5 van de Wet gemeenschappelijke regelingen toestemming te verlenen om de Gemeenschappelijke regeling Grenspark Maas-Swalm-Nette te wijzigen conform bijgevoegd ontwerpwijzigingsbesluit. 5. het college overeenkomstig artikel 61, leden 4 en 5 van de Wet gemeenschappelijke regelingen toestemming te verlenen om de Gemeenschappelijke regeling Belastingsamenwerking Gemeenten en Waterschappen (BsGW) te wijzigen conform bijgevoegd ontwerpwijzigingsbesluit. 6. het college overeenkomstig artikel 1, leden 4 en 5 van de Wet gemeenschappelijke regelingen toestemming te verlenen om de Gemeenschappelijke regeling Westrom te wijzigen conform bijgevoegd ontwerpwijzigingsbesluit. 7. het college overeenkomstig artikel 1, leden 4 en 5 van de Wet gemeenschappelijke regelingen toestemming te verlenen om de Gemeenschappelijke regeling Modulaire gemeenschappelijke regeling Sociaal Domein Limburg-Noord te wijzigen conform bijgevoegd ontwerpwijzigingsbesluit. 8a. uit te treden uit de Gemeenschappelijke regeling

	Reinigingsdienst Maasland en daarbij vast te stellen dat deze uittreding, noch de uittreding van de andere betrokken gemeenteraden enige gevolgen heeft voor het openbaar lichaam noch voor de deelnemers. 8b. het college overeenkomstig artikel 1, leden 4 en 5 van de Wet gemeenschappelijke regelingen toestemming te verlenen om de Gemeenschappelijke regeling Reinigingsdienst Maasland te wijzigen conform bijgevoegd ontwerpwijzigingsbesluit.
Bijlage(n):	1. Reactienota zienswijzen raden, provinciale staten en algemeen bestuur waterschap d.d. 22 november 2023 inclusief bijlagen 2a. ontwerp wijzigingsbesluit GR Omnibuzz (schone versie) 2b. ontwerp wijzigingsbesluit GR Omnibuzz (versie wijzigingen zichtbaar) 2c. concept-raadsbesluit inzake GR Omnibuzz 2d. reactienota Omnibuzz 3a. ontwerp wijzigingsbesluit GR RUD Limburg-Noord (schone versie) 3b. ontwerp wijzigingsbesluit GR RUD Limburg-Noord (versie wijzigingen zichtbaar) 3c. concept-raadsbesluit inzake GR RUD Limburg-Noord 3d. reactienota RUD Limburg-Noord 4a. ontwerp wijzigingsbesluit GR Veiligheidsregio en GGD Limburg-Noord (schone versie) 4b. ontwerp wijzigingsbesluit GR Veiligheidsregio en GGD Limburg-Noord (versie wijzigingen zichtbaar) 4c. concept-raadsbesluit inzake GR Veiligheidsregio en GGD Limburg-Noord 4d. reactienota VRLN 5a. ontwerp wijzigingsbesluit GR Grenspark Maas-Swalm-Nette (schone versie) 5b. ontwerp wijzigingsbesluit GR Grenspark Maas-Swalm-Nette (versie wijzigingen zichtbaar) 5c. concept-raadsbesluit inzake GR Grenspark Maas-Swalm-Nette 5d. reactienota Grenspark MSN 6a. ontwerp wijzigingsbesluit GR BsGW (schone versie) 6b. ontwerp wijzigingsbesluit GR BsGW (versie wijzigingen zichtbaar) 6c. concept-raadsbesluit inzake GR BsGW 6d. reactienota BsGW 7a. ontwerp wijzigingsbesluit GR Westrom (schone versie) 7b. ontwerp wijzigingsbesluit GR Westrom (versie wijzigingen zichtbaar)

	7c. concept-raadsbesluit inzake GR Westrom 7d. reactienota Westrom 8a. ontwerp wijzigingsbesluit GR MGR Sociaal Domein Limburg-Noord (schone versie) 8b. ontwerp wijzigingsbesluit GR MGR Sociaal Domein Limburg-Noord (versie wijzigingen zichtbaar) 8c. concept-raadsbesluit inzake GR MGR Sociaal Domein Limburg-Noord 8d. reactienota Sociaal Domein Limburg-Noord 9a. ontwerp wijzigingsbesluit GR RD Maasland (schone versie) 9b. ontwerp wijzigingsbesluit GR RD Maasland (versie wijzigingen zichtbaar) 9c. concept-raadsbesluit inzake GR RD Maasland 9d. reactienota RD Maasland

Toelichting bij het raadsvoorstel

1. Onderwerp

Toestemming wijzigen diverse gemeenschappelijke regelingen.

2. Inleiding

Op 1 juli 2022 is de wijziging van de Wet gemeenschappelijke regelingen (hierna: Wgr) in werking getreden. Deze wetswijziging heeft als belangrijkste doelstelling de democratische legitimatie van gemeenschappelijke regelingen te versterken. De wijziging van de Wgr maakt het noodzakelijk om gemeenschappelijke regelingen aan te passen. Alle gemeenschappelijke regelingen moeten vóór 1 juli 2024 gewijzigd zijn vastgestreld en hebben meegedaan aan een gezamenlijk traject van 21 Limburgse gemeenschappelijke regelingen om te komen tot gezamenlijke wijzigingen. Dit geldt ook voor de gemeenschappelijke regelingen waaraan de gemeente Roerdalen deelneemt. Voor wat betreft de Gemeenschappelijke Regeling SC MER is een apart traject gevolgd.
De ontwerp regelingen zijn in het najaar 2023 voor zienswijzen voorgelegd aan de gemeenteraden van de deelnemende gemeenten. Een aantal gemeenteraden heeft zienswijzen ingediend die zijn verwerkt in bijgevoegde reactienota (bijlage 1).

De ingediende zienswijzen zien op de volgende onderwerpen:
1. Zienswijzen
2. Inspraak (burgerparticipatie)
3. Evaluatie
4. Aanlevertermijnen begroting

Ad 1. Zienswijzen

25 Gemeenteraden hebben zich uitgesproken voor het overnemen van het voorstel zoals voorbereid door de raadsledenwerkgroep Noord-Limburg. 6 Gemeenteraden, provinciale staten en het algemeen bestuur van het waterschap hebben géén vergelijkbare zienswijzen aangenomen. Het voorstel van de raadsledenwerkgroep gaat er over dat het algemeen bestuur niet over een voorstel beslist alvorens de raden om zienswijzen zijn gevraagd en het aantal gemeenteraden dat hier dan om moet verzoeken.
Gelet op de overgrote meerderheid is het voorstel van de raadsledenwerkgroep overgenomen in alle gemeenschappelijke regelingen. Dit sluit ook aan bij de toezegging op verzoek van de gemeentesecretarissen uit het gezamenlijke traject om dit te verwerken.

Ad 2. Inspraak (burgerparticipatie)
25 Gemeenteraden hebben zich uitgesproken voor het overnemen van het voorstel zoals voorbereid door de raadsledenwerkgroep Noord-Limburg. 6 Gemeenteraden, provinciale staten en het algemeen bestuur van het waterschap hebben géén vergelijkbare zienswijzen aangenomen. Het voorstel van de raadsledenwerkgroep gaat er over dat het dagelijks bestuur bij de voorbereiding, uitvoering en evaluatie van beleid met ingrijpende gevolgen kan besluiten dat een apart participatietraject wordt doorlopen.
Gelet op de overgrote meerderheid is het voorstel van de raadsledenwerkgroep overgenomen in alle gemeenschappelijke regelingen.

Ad 3. Evaluatie
Bij de evaluatie is het beeld wat anders. 17 Gemeenteraden hebben zich uitgesproken voor het overnemen van het voorstel zoals voorbereid door de raadsledenwerkgroep Noord-Limburg. Dat voorstel komt er op neer dat 2 deelnemers kunnen vragen om een evaluatie, waarna het dagelijks bestuur een onderzoeksvoorstel moet doen. Hoewel de meerderheid gering is, is het voorstel van de raadsledenwerkgroep Noord-Limburg opgenomen in alle gemeenschappelijke regelingen met maximaal 14 deelnemers (de "kleinere" gemeenschappelijke regelingen).
Voor de grotere gemeenschappelijke regelingen (met 15 of meer deelnemers) werkt een dergelijke bepaling niet omdat dat er toe zou leiden dat een dergelijke gemeenschappelijke regeling constant onderworpen kan worden aan evaluaties, bijvoorbeeld wanneer twee gemeenten het niet eens zijn met een door de overgrote meerderheid gekozen route. Om die reden is in de gemeenschappelijke regelingen Omnibuzz, BsGW, Veiligheidsregio en Gemeentelijke Gezondheidsdienst Limburg-Noord en de RUD Limburg-Noord opgenomen dat ééns in de vijf jaar verplicht wordt geëvalueerd.

Ad 4. Aanlevertermijnen begroting
Sommige gemeenteraden hebben ook nog een zienswijze aangenomen over de begrotingscyclus en de jaarlijkse kadernota. In de gemeenschappelijke regelingen is verwerkt dat de ontwerpbegroting vóór 30 april aan de gemeenteraden moet worden verzonden.

Bijzondere aandacht voor GR Reinigingsdienst Maasland
De aanpassing van de GR Reinigingsdienst Maasland verdient bijzondere aandacht. RD Maasland wil de slagvaardigheid van het bestuur verbeteren en wil dat op twee manieren doen: a. door de structuur van de regeling te wijzigen van een zogenoemde "gemengde regeling" naar een

zogenoemde "collegeregeling"; b. door de bevoegdheden van het Algemeen Bestuur te delegeren aan het Dagelijks Bestuur en deze bevoegdheidsverdeling duidelijk op te nemen in de regeling. De omvorming van een gemengde regeling naar een collegeregeling betekent dat de gemeenteraden uit de regeling treden. De achterliggende reden daarvoor is dat de raadsleden sinds de dualisering in 2002 tot taak hebben om kaders te stellen en om het Algemeen en Dagelijks Bestuur van een gemeenschappelijke regeling te controleren. Nu raadsleden op dit moment ook zitting kunnen hebben in het Algemeen Bestuur van de regeling, is sprake van "dubbele petten": de raadsleden zijn zelf verantwoordelijk voor de te nemen besluiten terwijl zij eigenlijk een kaderstellende en controlerende taak hebben. Nu die rollen en verantwoordelijkheden elkaar bijten, raadsleden op dit moment feitelijk geen zitting hebben in het Algemeen Bestuur en er – als gevolg van de wetswijziging - een nieuw instrument wordt geïntroduceerd waardoor de raden juist actief als adviseur kunnen worden betrokken bij de besluitvorming, wordt voorgesteld om de GR RD Maasland om te vormen van een gemengde regeling naar een collegeregeling. Hierbij kan nog worden opgemerkt dat vrijwel alle afvalsamenwerkingen collegeregelingen zijn.

De colleges leggen de ontwerp regelingen nu aan hun raden voor, met het verzoek om de wettelijk vereiste toestemming te verlenen voor de aanpassing van de regelingen. Wij doen dat middels dit raadsvoorstel en bijgevoegde raadsbesluiten.

3. Beslispunten

De raad besluit:

1. het college overeenkomstig artikel 1, leden 4 en 5 van de Wet gemeenschappelijke regelingen toestemming te verlenen om de Gemeenschappelijke regeling Omnibuzz te wijzigen conform bijgevoegd ontwerpwijzigingsbesluit.
2. het college overeenkomstig artikel 51, leden 4 en 5 van de Wet gemeenschappelijke regelingen toestemming te verlenen om de Gemeenschappelijke regeling Regionale Uitvoeringsdienst Limburg-Noord te wijzigen conform bijgevoegd ontwerpwijzigingsbesluit.
3. het college overeenkomstig artikel 1, leden 4 en 5 van de Wet gemeenschappelijke regelingen toestemming te verlenen om de Gemeenschappelijke regeling Veiligheidsregio en Gemeentelijke Gezondheidsdienst Limburg-Noord te wijzigen conform bijgevoegd ontwerpwijzigingsbesluit.
4. het college overeenkomstig artikel 1, leden 4 en 5 van de Wet gemeenschappelijke regelingen toestemming te verlenen om de Gemeenschappelijke regeling Grenspark Maas-Swalm-Nette te wijzigen conform bijgevoegd ontwerpwijzigingsbesluit.
5. het college overeenkomstig artikel 61, leden 4 en 5 van de Wet gemeenschappelijke regelingen toestemming te verlenen om de Gemeenschappelijke regeling Belastingsamenwerking Gemeenten en Waterschappen (BsGW) te wijzigen conform bijgevoegd ontwerpwijzigingsbesluit.
6. het college overeenkomstig artikel 1, leden 4 en 5 van de Wet gemeenschappelijke regelingen toestemming te verlenen om de Gemeenschappelijke regeling Westrom te wijzigen conform bijgevoegd ontwerpwijzigingsbesluit.

7. het college overeenkomstig artikel 1, leden 4 en 5 van de Wet gemeenschappelijke regelingen toestemming te verlenen om de Gemeenschappelijke regeling Modulaire gemeenschappelijke regeling Sociaal Domein Limburg-Noord te wijzigen conform bijgevoegd ontwerpwijzigingsbesluit.

8a. uit te treden uit de Gemeenschappelijke regeling Reinigingsdienst Maasland en daarbij vast te stellen dat deze uittreding, noch de uittreding van de andere betrokken gemeenteraden enige gevolgen heeft voor het openbaar lichaam noch voor de deelnemers.

8b. het college overeenkomstig artikel 1, leden 4 en 5 van de Wet gemeenschappelijke regelingen toestemming te verlenen om de Gemeenschappelijke regeling Reinigingsdienst Maasland te wijzigen conform bijgevoegd ontwerpwijzigingsbesluit.

4. Argumenten

1.1 Wettelijke verplichting om de raad om toestemming te vragen
Artikel 1 van de Wgr beschrijft het besluitvormingsproces met betrekking tot het treffen en wijzigen van een gemeenschappelijke regeling. Lid 4 van dit artikel bepaalt, dat de colleges niet overgaan tot het treffen van een regeling dan na verkregen toestemming van de raden. Op grond van lid 5 wordt onder het treffen van een regeling mede verstaan het wijzigen van, het toetreden tot en het uittreden uit een regeling. Voor de Gemeenschappelijke regeling RUD wordt dat proces beschreven in artikel 51 Wgr en voor de BsGW in artikel 61 Wgr.

1.2 Grondige voorbereiding
De wijziging van de gemeenschappelijke regelingen kent een grondig besluitvormingsproces, waarbij de ontwerpregelingen eerst voor zienswijzen aan de deelnemende raden zijn voorgelegd en nu voor toestemming. De planning koerst op finale besluitvorming door de colleges vóór 1 juli 2024. Een aantal raden heeft, zoals hierboven aangegeven, zienswijzen ingediend. Deze zienswijzen zijn verwerkt in bijgevoegde reactienota (bijlage 1).

5. Kanttekeningen

1.1 Niet voldoen aan wettelijke verplichting wat betreft de inhoud
Indien u niet de vereiste toestemming geeft om de gemeenschappelijke regelingen te wijzigen, kunnen wij niet besluiten om de regelingen te wijzigen en voldoen deze regelingen niet aan de wettelijke verplichtingen.

1.2 Onthouden toestemming
Uw raad kan de toestemming alleen onthouden wegens strijd met het recht of strijd met het algemeen belang (artikel 1, lid 4 Wgr). Van 'strijd met het recht' is sprake wanneer de gemeenschappelijke regeling in strijd is met (hoger) geschreven of ongeschreven recht. De grond 'strijd met het algemeen belang' is wat vager. Van een dergelijke strijd kan sprake zijn als er bijvoorbeeld onverantwoorde financiële risico's worden genomen, als uw raad vindt dat er teveel

zeggenschap verloren gaat of wanneer blijkt dat niets of niet afdoende met de ingediende zienswijzen is gedaan.

6. Financiën

Voorliggend voorstel heeft geen financiële consequenties.

7. Communicatie

Op dit moment nog niet van toepassing. Pas als de regeling is vastgesteld, volgt bekendmaking op de voorgeschreven wijze.

8. Planning en uitvoering

De gewijzigde gemeenschappelijke regelingen moeten uiterlijk 1 juli 2024 in werking treden. Na besluitvorming door uw raad over de toestemming voor de wijziging van de regelingen, moet ons college het besluit tot vaststelling van de regelingen nemen. Nadat alle colleges van de deelnemende gemeenten een besluit tot vaststelling hebben genomen, kunnen de regelingen, nadat zij zijn bekendgemaakt, in werking treden.

9. Privacy

Het verwerken van persoonsgegevens is bij dit voorstel niet aan de orde.

10. (Wettelijk en/of beleidsmatig) kader

Het wettelijk kader wordt gevormd door de Wet gemeenschappelijke regelingen.

11. Bijlagen

1. Reactienota zienswijzen raden, provinciale staten en algemeen bestuur waterschap d.d. 22 november 2023 inclusief bijlagen
2a. ontwerp wijzigingsbesluit GR Omnibuzz (schone versie)
2b. ontwerp wijzigingsbesluit GR Omnibuzz (versie wijzigingen zichtbaar)
2c. concept-raadsbesluit inzake GR Omnibuzz
2d. reactienota Omnibuzz
3a. ontwerp wijzigingsbesluit GR RUD Limburg-Noord (schone versie)
3b. ontwerp wijzigingsbesluit GR RUD Limburg-Noord (versie wijzigingen zichtbaar)
3c. concept-raadsbesluit inzake GR RUD Limburg-Noord
3d. reactienota RUD Limburg-Noord
4a. ontwerp wijzigingsbesluit GR Veiligheidsregio en GGD Limburg-Noord (schone versie)

4b. ontwerp wijzigingsbesluit GR Veiligheidsregio en GGD Limburg-Noord (versie wijzigingen zichtbaar)
4c. concept-raadsbesluit inzake GR Veiligheidsregio en GGD Limburg-Noord
4d. reactienota VRLN
5a. ontwerp wijzigingsbesluit GR Grenspark Maas-Swalm-Nette (schone versie)
5b. ontwerp wijzigingsbesluit GR Grenspark Maas-Swalm-Nette (versie wijzigingen zichtbaar)
5c. concept-raadsbesluit inzake GR Grenspark Maas-Swalm-Nette
5d. reactienota Grenspark MSN
6a. ontwerp wijzigingsbesluit GR BsGW (schone versie)
6b. ontwerp wijzigingsbesluit GR BsGW (versie wijzigingen zichtbaar)
6c. concept-raadsbesluit inzake GR BsGW
6d. reactienota BsGW
7a. ontwerp wijzigingsbesluit GR Westrom (schone versie)
7b. ontwerp wijzigingsbesluit GR Westrom (versie wijzigingen zichtbaar)
7c. concept-raadsbesluit inzake GR Westrom
7d. reactienota Westrom
8a. ontwerp wijzigingsbesluit GR MGR Sociaal Domein Limburg-Noord (schone versie)
8b. ontwerp wijzigingsbesluit GR MGR Sociaal Domein Limburg-Noord (versie wijzigingen zichtbaar)
8c. concept-raadsbesluit inzake GR MGR Sociaal Domein Limburg-Noord
8d. reactienota Sociaal Domein Limburg-Noord
9a. ontwerp wijzigingsbesluit GR RD Maasland (schone versie)
9b. ontwerp wijzigingsbesluit GR RD Maasland (versie wijzigingen zichtbaar)
9c. concept-raadsbesluit inzake GR RD Maasland
9d. reactienota RD Maasland

Sint Odiliënberg, 26 maart 2024

Burgemeester en wethouders van Roerdalen,

De secretaris, J.J.W.M. L'Ortije

De burgemeester, mr. M.D. de Boer-Beerta

Reactienota

Aan	Colleges van burgemeester en wethouders, gedeputeerde staten en dagelijks bestuur waterschap
Afschrift aan	Dagelijkse besturen gemeenschappelijke regelingen
Van	Anouk Hofman en Rob de Greef
Plaats/Datum	Venlo, 22 november 2023
Betreft	**Reactienota zienswijzen raden, provinciale staten en algemeen bestuur waterschap**

1. Ingekomen zienswijzen

De 31 Limburgse gemeenteraden, provinciale staten van Limburg[1] en het algemeen bestuur van het Waterschap Limburg hebben inmiddels besloten omtrent het al dan niet indienen van zienswijzen op de wijzigingsvoorstellen zoals die eerder in het gezamenlijk traject naar voren zijn gekomen. De ingediende zienwijzen zien op enkele verschillende onderwerpen:

(1) Zienswijzen
(2) Inspraak (burgerparticipatie)
(3) Evaluatie
(4) Aanlevertermijnen begroting

Hierbij moet worden opgemerkt dat sommige gemeenteraden, provinciale staten en het algemeen bestuur van het waterschap de oorspronkelijke wijzigingsvoorstellen hebben voorgelegd voor besluitvorming. Soms zijn er dan vervolgens geen zienswijzen ingediend, hetgeen als een ondersteuning van dat oorspronkelijke voorstel kan worden gezien. Andere gemeenteraden hebben ervoor gekozen om gewijzigde voorstellen voor te leggen waarbij de handreiking van de raadswerkgroep Noord-Limburg (**bijlage 2**) is gevolgd, dan wel de voorstellen zoals deze in eerdere brieven vanuit Brunssum, Stein en Voerendaal naar voren zijn gekomen (**bijlage 3**). In onze eerdere legal opinion zijn wij reeds op de juridische haalbaarheid van deze voorstellen ingegaan (**bijlage 4**). Een groot aantal gemeenteraden heeft deze voorstellen omarmd. Tot slot zijn er ook individuele zienswijzen ingediend door sommige gemeenteraden, ongeacht wat het behandelde voorstel was.

In de bijgevoegde matrix (**bijlage 1**) hebben wij per deelnemer én per gemeenschappelijke regeling inzichtelijk gemaakt welke voorkeuren de raden, provinciale staten en het algemeen bestuur van het waterschap hebben uitgesproken.[2]

[1] Bij de provincie moet worden opgemerkt dat het nog om een conceptzienswijze gaat, omdat provinciale staten pas begin december beslissen

[2] Bij de provincie moet worden opgemerkt dat het nog om een conceptzienswijze gaat, omdat provinciale staten pas begin december beslissen.

In deze reactienota leggen wij u de uitkomsten voor. Wij kiezen daarbij wederom voor uniforme voorstellen voor alle gemeenschappelijke regelingen, dat was immers het uitgangspunt van het traject dat doorlopen is. Uiteindelijk kan natuurlijk besloten worden om voor bepaalde gemeenschappelijke regelingen hiervan af te wijken, maar vanuit het principe van *comply or explain* moet dit dan wel nadrukkelijk worden toegelicht. Voor gemeenteraden, provinciale staten en het algemeen bestuur van het waterschap is het immers overzichtelijker wanneer zij voor alle gemeenschappelijke regelingen waarin hun colleges/dagelijkse besturen participeren (grotendeels) dezelfde instrumenten hebben.

2. Zienswijzen

25 gemeenteraden hebben zich uitgesproken voor het overnemen van het voorstel zoals voorbereid door de raadsledenwerkgroep Noord-Limburg en uitgewerkt in de legal opinion. 6 gemeenteraden, provinciale staten en het algemeen bestuur van het waterschap hebben géén vergelijkbare zienswijze aangenomen. Gelet op deze overgrote meerderheid wordt voorgesteld om het voorstel van de raadsledenwerkgroep, zoals uitgewerkt in de legal opinion, over te nemen in alle gemeenschappelijke regelingen. Deze bepaling luidt voor gemeenschappelijke regelingen met vijf of minder deelnemers:

> *2. Het algemeen bestuur beslist niet over een voorstel alvorens de raden om zienswijzen zijn gevraagd, wanneer ten minste twee gemeenteraden het dagelijks bestuur hierom verzoeken. In spoedeisende gevallen kan het dagelijks bestuur afzien van het vragen van zienswijzen. Het dagelijks bestuur stelt de raden hiervan schriftelijk en gemotiveerd op de hoogte.*
> *3. Indien het tweede lid wordt toegepast, dan hebben de raden twaalf weken de tijd hun zienswijzen bij het dagelijks bestuur naar voren te brengen. Voorafgaande aan het nemen van het besluit waarover de zienswijzen gegeven is stelt het dagelijks bestuur de raden en het algemeen bestuur schriftelijk en gemotiveerd in kennis van het oordeel over de zienswijzen, alsmede van de eventuele conclusies die het daaraan verbindt.*

Voor gemeenschappelijke regelingen met zes of meer deelnemers komt de tekst te luiden:

> *2. Het algemeen bestuur beslist niet over een voorstel alvorens de raden om zienswijzen zijn gevraagd, wanneer ten minste een vijfde van de gemeenteraden het dagelijks bestuur hierom verzoekt. In spoedeisende gevallen kan het dagelijks bestuur afzien van het vragen van zienswijzen. Het dagelijks bestuur stelt de raden hiervan schriftelijk en gemotiveerd op de hoogte.*
> *3. Indien het tweede wordt toegepast, dan hebben de raden twaalf weken de tijd hun zienswijzen bij het dagelijks bestuur naar voren te brengen. Voorafgaande aan het nemen van het besluit waarover de zienswijzen gegeven is stelt het dagelijks bestuur de raden en het algemeen bestuur schriftelijk en gemotiveerd in kennis van het oordeel over de zienswijzen, alsmede van de eventuele conclusies die het daaraan verbindt.*

Dit sluit ook aan bij de toezegging op verzoek van de gemeentesecretarissen uit het gezamenlijke traject om dit te verwerken. Zie ons eerder toegezonden memo d.d. 12 juni 2023.

Bij de Regionale uitvoeringsdiensten zal vanzelfsprekend ook provinciale staten dit recht krijgen (lid 2) als ware zij een van de gemeenteraden, zoals bij BsGW en het Gegevenshuis het algemeen bestuur van het Waterschap Limburg deze rechten krijgt. Bij Geul en Maas wordt dit zo verwerkt dat overal waar algemeen bestuur of dagelijks bestuur staat in die gemeenschappelijke regeling “gemeenschappelijk orgaan” komt te staan.

3. Inspraak / Burgerparticipatie

25 gemeenteraden hebben zich uitgesproken voor het overnemen van het voorstel zoals voorbereid door de raadsledenwerkgroep Noord-Limburg en uitgewerkt in de legal opinion. 6 gemeenteraden, provinciale staten en het algemeen bestuur van het waterschap hebben géén vergelijkbare zienswijze aangenomen. Gelet op deze overgrote meerderheid wordt voorgesteld het voorstel van de raadsledenwerkgroep, zoals uitgewerkt in de legal opinion, over te nemen in alle gemeenschappelijke regelingen. Deze bepaling luidt voor de gemeenschappelijke regelingen tot en met vijf deelnemers:

> *2. In afwijking van het eerste lid kan het dagelijks bestuur besluiten dat bij de voorbereiding, uitvoering en evaluatie van beleid met ingrijpende gevolgen een apart participatietraject wordt doorlopen.*
> *3. Het tweede lid vindt ook toepassing wanneer ten minste twee gemeenteraden het dagelijks bestuur hierom verzoeken.*
> *4. Het dagelijks bestuur informeert de deelnemers zo spoedig mogelijk omtrent zijn voornemen tot het mogelijk maken van inspraak als bedoeld in het tweede of het derde lid en de wijze waarop deze inspraak voor ingezetenen van de gemeenten en belanghebbenden zal worden vormgegeven.*

Voor gemeenschappelijke regelingen met zes of meer deelnemers komt de tekst te luiden:

> *2. In afwijking van het eerste lid kan het dagelijks bestuur besluiten dat bij de voorbereiding, uitvoering en evaluatie van beleid met ingrijpende gevolgen een apart participatietraject wordt doorlopen.*
> *3. Het tweede lid vindt ook toepassing wanneer ten minste een vijfde van de gemeenteraden het dagelijks bestuur hierom verzoeken.*
> *4. Het dagelijks bestuur informeert de deelnemers zo spoedig mogelijk omtrent zijn voornemen tot het mogelijk maken van inspraak als bedoeld in het tweede of het derde lid en de wijze waarop deze inspraak voor ingezetenen van de gemeenten en belanghebbenden zal worden vormgegeven.*

Bij de Regionale uitvoeringsdiensten zal vanzelfsprekend ook provinciale staten dit recht (lid 3) krijgen als ware zij een van de gemeenteraden, zoals bij BsGW en het Gegevenshuis het algemeen bestuur van het Waterschap Limburg deze rechten krijgt. Bij Geul en Maas wordt dit zo verwerkt dat overal waar algemeen bestuur of dagelijks bestuur staat in die gemeenschappelijke regeling “gemeenschappelijk orgaan” komt te staan.

4. Evaluatie

Bij de evaluatie is het beeld wat anders. 17 gemeenteraden hebben zich uitgesproken voor het overnemen van het voorstel zoals voorbereid door de raadsledenwerkgroep Noord-Limburg en uitgewerkt in de legal opinion. Dat komt er op neer dat 2 deelnemers kunnen vragen om een evaluatie, waarna het dagelijks bestuur een onderzoeksvoorstel moet doen.
8 gemeenteraden, provinciale staten en het algemeen bestuur van het waterschap hebben zich uitgesproken voor het oorspronkelijke voorstel, waarbij het algemeen bestuur in meerderheid beslist of een evaluatie moet plaatsvinden, waarna het dagelijks bestuur een onderzoeksvoorstel doet. Eén gemeenteraad heeft zich uitgesproken voor een evaluatie wanneer 1/4 van de deelnemers hierom vraagt, maar in elk geval eens in de zes jaren.
6 gemeenteraden hebben zich uitgesproken voor een periodieke evaluatie eens per 5 jaar.
Hoewel de meerderheid gering is, stellen wij toch voor het voorstel van de raadsledenwerkgroep Noord-Limburg, zoals uitgewerkt in de legal opinion, op te nemen in alle gemeenschappelijke regelingen met maximaal 14 deelnemers (de “kleinere” gemeenschappelijke regelingen). Dit voorstel luidt:

De werking van de regeling zal geëvalueerd worden indien twee deelnemers hierom verzoeken. Het dagelijks bestuur zal dan een onderzoeksvoorstel aan de deelnemers voorleggen.

Bij Geul en Maas wordt dit zo verwerkt dat overal waar dagelijks bestuur staat in die gemeenschappelijke regeling “gemeenschappelijk orgaan” komt te staan.

Voor de grotere gemeenschappelijke regelingen (met 15 of meer deelnemers) werkt een dergelijke bepaling naar ons oordeel niet. Dat zou ertoe leiden dat een dergelijke gemeenschappelijke regeling constant onderworpen kan worden aan evaluaties, bijvoorbeeld wanneer twee gemeenten het niet eens zijn met een door de overgrote meerderheid gekozen route. Om die reden wordt voor Omnibuzz, de Belastingsamenwerking Gemeenten en Waterschap Limburg (BsGW), de Veiligheidsregio en Gemeentelijke Gezondheidsdienst Limburg-Noord, de Veiligheidsregio Zuid-Limburg, de GGD Zuid-Limburg, de Regionale uitvoeringsdienst Limburg-Noord en de Regionale uitvoeringsdienst Zuid-Limburg voorgesteld om te kiezen voor het alternatief waarbij ééns in de vijf jaar verplicht wordt geëvalueerd. Het voorstel voor de gemeenschappelijke regelingen luidt:

De werking van de regeling zal om de vijf jaar geëvalueerd worden, voor het eerst in [datum invullen]. Het dagelijks bestuur zal daartoe een onderzoeksvoorstel en de daarmee gepaard gaande financiële consequenties aan de deelnemers voorleggen.

Daarbij zal een rooster worden ontwikkeld waarbij ieder jaar per regio één gemeenschappelijke regeling wordt geëvalueerd. Dit om te voorkomen dat met name de deelnemers overspoeld worden met evaluaties in één bepaald jaar. Wel kan het zo zijn dat bijvoorbeeld beide

Regionale uitvoeringsdiensten gelijktijdig worden geëvalueerd, zodat kan worden samengewerkt. Dat kan ook gelden voor de veiligheidsregio's dan wel de gemeentelijke gezondheidsdiensten, maar omdat in Limburg-Noord beide in één gemeenschappelijke regeling zitten, zal dan gekozen moeten worden of wordt aangesloten bij de Veiligheidsregio Zuid-Limburg of juist bij de GGD Zuid-Limburg.

5. Begrotingsprocedure

Sommige gemeenteraden hebben ook nog een zienswijze aangenomen omtrent de begrotingscyclus en de jaarlijkse kadernota. In ons memo d.d. 12 juni 2023 was naar aanleiding van het overleg met de gemeentesecretarissen reeds toegezegd dat in de gemeenschappelijke regelingen wordt verwerkt dat de ontwerpbegroting voor 30 april aan de gemeenteraden (provinciale staten resp. algemeen bestuur waterschap) moet worden verzonden. Dat zal in de gemeenschappelijke regelingen verwerkt worden. Zoals in de legal opinion is opgenomen kunnen hieromtrent dan nog nadere werkafspraken worden gemaakt.

6. Vervolgproces

Het vervolgproces is opgenomen in het onderstaande schema:

Voor de overzichtelijkheid spreken wij in dit schema enkel van de colleges van B&W en de gemeenteraden. Uiteraard dienen daaronder ook Provinciale Staten en het AB van het Waterschap te worden begrepen

Tijdlijn	**Procedurestap**
Tot 15 december 2023	Inventarisatie opbrengst zienswijzen bij colleges, juristen, DB's en AB's van de gemeenschappelijke regelingen
Medio december 2023 – medio januari 204	Aanpassing van de gemeenschappelijke regelingen op basis van de ingediende zienswijzen
Medio januari 2024	Aangepaste regelingen worden door de gemeenschappelijke regelingen voor toestemming naar de colleges en accounthouders verzonden
Februari – mei 2024	De raden hebben de tijd om toestemming te geven tot het wijzigen van de gemeenschappelijke regelingen
Juni 2024	De collegebesluiten over de aangepaste gemeenschappelijke regelingen worden vastgesteld

1 juli 2024	De wijzigingen treden in werking

BOELS ZANDERS ADVOCATEN LAWYERS

Bijlage 1

Wijziging van de GR van:

	Veiligheidsregio Zuid-Limburg	BsGW	Omnibuzz	RUD Zuid-Limburg	GGD Zuid-Limburg	Rd4	Het Gegevenshuis	WSP Parkstad	WOZL	ISD Kompas	MGR Sociaal Domein Limburg-Noord	WAA Groep	Veiligheidsregio en GGD Limburg-Noord	Grenspark Maas-Swalm-Nette	RUD Limburg-Noord	ISD BOL	RD Maasland	Westrom	Historisch Centrum Limburg	Geul en Maas
Gemeente Beek	x	x	x	x	x															
Gemeente Beekdaelen	x	x	x	x	x	x	x	x	x	x										
Gemeente Beesel		x	x								x	x	x	x	x					
Gemeente Bergen		x	x								x	x	x		x					
Gemeente Brunssum	x	x	x	x	x	x	x	x	x							x				
Gemeente Echt-Susteren		x	x								x		x	x	x		x	x		
Gemeente Eijsden-Margraten	x	x	x	x	x	x	x													
Gemeente Gennep		x	x								x		x		x					
Gemeente Gulpen-Wittem	x	x	x	x	x	x	x		x											
Gemeente Heerlen	x	x	x	x	x	x	x	x	x										x	
Gemeente Horst aan de Maas			x								x		x		x					
Gemeente Kerkrade	x	x	x	x	x	x	x	x	x											
Gemeente Landgraaf	x	x	x	x	x	x	x	x	x							x				
Gemeente Leudal		x	x								x		x	x	x		x	x		
Gemeente Maasgouw		x	x								x		x	x	x		x	x		
Gemeente Maastricht	x	x	x	x	x														x	x
Gemeente Meerssen	x	x	x	x	x															x
Gemeente Mook en Middelaar		x											x		x					
Gemeente Nederweert		x	x								x		x		x					
Gemeente Peel en Maas		x	x								x		x		x					
Gemeente Roerdalen		x	x								x		x	x	x		x	x		
Gemeente Roermond			x								x		x	x	x			x		
Gemeente Simpelveld	x	x	x	x	x	x	x	x	x	x										
Gemeente Sittard-Geleen	x	x	x	x	x		x													
Gemeente Stein	x	x	x	x	x															
Gemeente Vaals	x	x	x	x	x	x	x		x											
Gemeente Valkenburg aan den Geul	x	x	x	x	x				x											x
Gemeente Venlo		x	x								x	x	x	x	x					
Gemeente Venray			x								x		x		x					
Gemeente Voerendaal	x	x	x	x	x	x	x	x	x	x										
Gemeente Weert		x	x								x		x		x					
Provincie Limburg				x											x					
Waterschap Limburg		x					x													
Wijziging bij:	2/3e (art. 12.3)	2/3e (art. 28)	3/4e (art. 23)	unaniem (art. 35)	3/4e (waarbij minimaal 2/3e inwoners) (art. 36)	2/3e (art. 32)	2/3e van A + B (art. 31)	2/3e (art. 33)	2/3e (art. 33)	2/3e (art. 29)	2/3e (art. 35)	2/3e (art. 40)	2/3e (waarbij minimaal 2/3e inwoners) (art. 36)	2/3e (art. 30)	unaniem (art. 36)	unaniem (art. 29)	2/3e (waarbij minimaal 2/3e aansluitingen) (art. 28)	2/3e (art. 33)	unaniem (art. 36)	unaniem (art. 24)

Kleurlegenda zienswijze:

Voorstellen BZC

Voorstellen Noord-Limburg /Griffies + tekstvoorstellen BZC

Voorstellen Noord-Limburg + tekstvoorstellenBZC + evaluatie bij 1/4 deelnemers, maar in ieder geval 1x per 6 jaar

Voorstellen Noord-Limburg + tekstvoorstellen BZC met evaluatie om de vijf jaar

Toestemming verleend

Voorstellen Noord-Limburg + Tekstvoorstellen BZC + evaluatie: gelijke regeling als bij participatie (1/5e van de deelnemers / 2 deelnemers)

Voorstellen BZC + begroting 30 april

Voorstellen Noord-Limburg/Griffies + tekstvoorstellen BZC --> uittreedkosten over termijn van 2 jaar

BOELS ZANDERS ADVOCATEN LAWYERS

Bijlage 2

Aan: de gemeenteraden van de Noord-Limburgse gemeenten
Datum: 12 juli 2023
Betreft: handreiking zienswijzetraject concepten gewijzigde gemeenschappelijke regelingen

Beste collega-raadsleden,

Op 1 juli 2022 is een wijziging van de Wet gemeenschappelijke regelingen (hierna: "Wgr") in werking getreden. De aanpassingen aan de Wgr zijn vooral bedoeld om de invloed van ons als gemeenteraden (democratische legitimatie) te versterken.

Welke mogelijkheden biedt de nieuwe Wgr
Gemeenteraden krijgen met de aanpassingen meer mogelijkheden hun kaderstellende en controlerende rol binnen de samenwerkingsverbanden te verstevigen. Zo kunnen wij straks bijvoorbeeld een gemeenschappelijke adviescommissie voor raadsleden instellen. Ook krijgen we meer mogelijkheden om invloed uit te oefenen, bijvoorbeeld via, uitgebreidere zienswijzeprocedures, verplichte afspraken over evaluatie van de regeling en de mogelijkheid om scherpere afspraken te maken over (financiële) gevolgen van uittreding voor vertrekkende deelnemers.

Rol gemeenteraad in deze fase
Sommige wijzigingen zijn al direct op 1 juli 2022 in werking getreden. Alle gemeenschappelijke regelingen dienen uiterlijk op 1 juli 2024 hun regelingen te hebben aangepast op de gewijzigde regelgeving.

Op dit moment worden de ontwerp-wijzigingsvoorstellen door de gemeenschappelijke regelingen aangeboden aan de colleges met het verzoek om de bestuurlijke besluitvorming in gang te zetten. U krijgt als gemeenteraad nu de gelegenheid om een zienswijze te geven op het ontwerp van de gewijzigde gemeenschappelijke regeling.

Hoe ziet het complete besluitvormingsproces eruit?
Nadat de raad door het college in de gelegenheid is gesteld om een zienswijze in te dienen op de voorgestelde wijzigingen, geeft de raad op een later moment ook nog toestemming om de regeling daadwerkelijk te wijzigen. Wij zijn dus op twee momenten aan zet, dit najaar en komend voorjaar:

Raadsvergadering najaar 2023	**Zienswijze (gemeenteraad)** De gemeenteraad wordt in de gelegenheid gesteld om een zienswijze in te dienen bij het college over de voorgestelde wijziging van de gemeenschappelijke regeling(en).
Mei 2024	**Toestemming (gemeenteraad)** De gemeenteraad wordt door het college verzocht om toestemming te verlenen voor wijziging van de gemeenschappelijke regeling(en) (met dien verstande dat de gemeenschappelijke regeling(en) op basis van de ingediende zienswijze tussentijds mogelijk is/zijn aangepast).
Mei-juni 2024	**Instemming (college)** Het college verleent al dan niet instemming voor wijziging van de gemeenschappelijke regeling(en).
30 juni 2024	Bekendmaking en inwerkingtreding gemeenschappelijke regeling(en).

De zienswijzeprocedure: een belangrijk moment!
De wijzigingsvoorstellen zijn overwegend juridisch van aard en zorgen er voor dat de regelingen in lijn zijn met de nieuwe Wgr.

Voor ons is dit echter een belangrijk moment om te pleiten voor enkele toevoegingen die de democratische legitimatie (invloed van raden op de gemeenschappelijke regeling) versterken. Het instrument dat wij hiervoor hebben is het dit najaar indienen van een zienswijze.

Handreiking
Ter voorbereiding op de zienswijzeprocedure hebben wij als regionale raadswerkgroep Limburg-Noord (waarin alle raden van Noord Limburg vertegenwoordigd zijn) de afgelopen maanden met ondersteuning van de griffiers gewerkt aan een handreiking (zie bijlage) waarin de beoogde aanvullingen in de vorm van concrete tekstuele bouwstenen zijn weergegeven.

Wij roepen jullie op om deze bouwstenen één-op-één over te nemen in jullie zienswijze. Dit stelt ons als gemeenteraden in staat om een eensluidend en krachtig signaal af te geven, zodanig dat gemeenschappelijke regelingen hier feitelijk niet onderuit kunnen. Daarmee dwingen we als het ware af dat de wijzigingsvoorstellen worden aangepast en de positie van gemeenteraden ten opzichte van de gemeenschappelijke regelingen daadwerkelijk wordt verstrekt.

Met vriendelijke groet,

Namens de regionale raadswerkgroep Limburg-Noord,

Gemeente Beesel, Geerthe Stevens en Krijn Pansters
Gemeente Bergen, Jacob Knoops en Patrick Robben
Gemeente Gennep, Anke Sonnemans
Gemeente Horst aan de Maas, Imke Emons en Maarten Voesten
Gemeente Mook en Middelaar, Debbie van Brunschot en Ton Broekmans
Gemeente Peel en Maas, Annigje Primowees & Tiny Valckx
Gemeente Venlo, Lonneke Janssen en Denis Donders
Gemeente Venray, Bernie van Lierop en Richard de la Roy

Nb.
Om een zo breed mogelijk signaal af te geven wordt de Handreiking verspreid onder de:
- *Gemeenteraden Noord-Limburg + colleges*
- *Gemeenteraden Midden-Limburg*
- *De gemeenten in Zuid-Limburg hebben hiervoor een eigen procedure afgesproken*

Handreiking zienswijzetraject concepten gewijzigde gemeenschappelijke regelingen

Aanleiding

Op 1 juli 2022 is de Wet gemeenschappelijke regelingen (WGR) gewijzigd. Dit betekent dat de gemeenschappelijke regelingen waar uw gemeente onderdeel van is, ook aangepast moeten worden. Hiervoor worden besluiten genomen door de gemeenteraden en de colleges. Voordat deze besluiten genomen worden, mag u als gemeenteraad uw mening geven over de veranderingen. Dit document helpt u om per wijziging een doordachte zienswijze in te dienen. Hieronder leest u eerst wat een gemeenschappelijke regeling inhoudt en daarna waarom het belangrijk is dat u zienswijzen indient.

Zienswijzen indienen op wijzigingen in gemeenschappelijke regelingen

'Gemeenschappelijke regeling' kan twee dingen betekenen
Gemeenten, provincies of waterschappen kunnen samenwerken in een gemeenschappelijke regeling. Dit samenwerkingsverband heeft een eigen bestuur en een eigen begroting. Ze behartigen de belangen van de deelnemers aan het samenwerkingsverband. Ze maken samenwerkingsafspraken. De samenwerkingsafspraken heten ook gemeenschappelijke regeling. In dit document gebruiken we 'gemeenschappelijke regeling' voor de gemaakte afspraken. Het samenwerkingsverband noemen we 'samenwerkingsverband'.

Het is belangrijk dat u uw mening geeft over de wijzigingen in de WGR
Het indienen van zienswijzen versterkt de positie van de gemeenteraad. Voor raadsleden was het vóór de wetswijziging lastig om gemeenschappelijke regelingen te sturen of te controleren. De gewijzigde WGR geeft meer keuzemogelijkheden over de werking van een samenwerkingsverband en de positie van gemeenteraden, inwoners en belanghebbenden. Door de wijzigingen worden bestaande mogelijkheden voor inspraak van de raad aangepast of uitgebreid. U krijgt meer invloed op de besluitvorming in de gemeenschappelijke regelingen en u kunt beter controleren wat er in de samenwerkingsverbanden gebeurt. Dat zorgt voor een belangrijkere rol van gemeenteraden bij de besluiten die samenwerkingsverbanden nemen. U verkleint daarmee ook het gat tussen het bestuur van de samenwerkingsverbanden aan de ene kant en de burgers en belanghebbenden aan de andere kant. Gemeenteraden zijn vaak onderdeel van verschillende samenwerkingsverbanden. Het is aan de gemeenteraden om per samenwerkingsverband te kiezen wat zij nodig vinden om beter op de samenwerking te kunnen sturen. Dit kan per samenwerkingsverband waar zij aan deelnemen verschillen. Het is belangrijk dat alle deelnemende gemeenteraden aan een samenwerkingsverband goed met elkaar afstemmen welke zienswijzen ze samen geven. Zo kan hier ook echt iets mee gedaan worden.

Advocatenkantoor Boels-Zanders hielp een deel van de Limburgse samenwerkingsverbanden
Boels-Zanders advocaten doorliep met een groot deel van de samenwerkingsverbanden in Limburg een traject. Boels-Zanders gaf samenwerkingsverbanden uitleg over de manier waarop ze hun

gemeenschappelijke regelingen kunnen aanpassen. Op die manier voldoen deze weer aan de WGR. Het traject heeft als doel dat de deelnemende samenwerkingsverbanden zoveel mogelijk dezelfde afspraken gaan maken. De samenwerkingsverbanden die aan het traject van Boels-Zanders deelnemen zijn Veiligheidsregio Zuid-Limburg, RUD Zuid-Limburg, BsGW, Het Gegevenshuis, RD4, GGD Zuid-Limburg, ISD BOL, Geul en Maas, Historisch Centrum Limburg, Werkvoorzieningsschap Venlo en Omstreken, MGR Sociaal Domein Limburg Noord, RUD Limburg-Noord, Westrom, RD Maasland, Veiligheidsregio en GGD Limburg-Noord, Omnibuzz, WSP Parkstad, Werkvoorzieningsschap Oostelijk Zuid-Limburg en Grenspark Maas-Swalm-Nette.

Opbouw van dit document

U leest wat de wijzigingen inhouden en wat u kunt aangeven in uw zienswijze
Advocatenkantoor Boels-Zanders legt uit wat er is veranderd in de gemeenschappelijke regeling en waar u een zienswijze over mag geven. Wij adviseren u over de zienswijzen. We geven u advies over het overnemen van de voorgestelde wijzigingen of geven een voorstel voor aanvullingen die u bij een of meerdere gemeenschappelijke regelingen kunt toepassen.

Wijzigingen en adviezen

De wijzigingen in de WGR zijn onder te verdelen in 3 categorieën:

- Versterken van de positie van de gemeenteraad bij besluitvorming door het samenwerkingsverband.
- Aanvullende controle-instrumenten voor gemeenteraden.
- Versterken van de positie van de gemeenteraad bij het algemeen functioneren van het samenwerkingsverband.

Hieronder leest u per wijziging de verandering in de WGR en daarbij onze adviezen voor zienswijzen.

Versterken van de positie van de gemeenteraad bij besluitvorming

Door direct vanaf het begin betrokken te worden bij het opstellen van besluiten, kunt u uw invloed uitoefenen op de besluiten. Het versterkt uw kaderstellende rol. U kunt op hoofdlijnen samen bepalen wat het beleid van de samenwerkingsverbanden wordt. Er zijn 4 wijzigingen op het gebied van besluitvorming die uw rol kunnen versterken.

Wijziging 1: zienswijzen indienen

Wat houdt de wijziging in?
De mogelijkheid om zienswijzen te geven over bepaalde besluiten van het samenwerkingsverband bestond al. De WGR is op 3 punten gewijzigd of uitgebreid als het gaat om zienswijzen:

Afspraken over het indienen van zienswijzen worden verplicht.
In de gemeenschappelijke regelingen moet worden vastgelegd op welke manier gemeenteraden zienswijzen mogen indienen. Ook wanneer de manier van indienen niet verandert ten opzichte van de eerdere situatie, moeten de samenwerkingsverbanden dat vanaf nu schriftelijk vastleggen.

De termijn voor het geven van zienswijzen wordt verruimd.

Gemeenteraden kunnen zienswijzen indienen over:

- de ontwerpbegroting of tussentijdse begrotingswijzigingen
- het ontwerp van een samenwerkingsverband
- het opheffen van een samenwerkingsverband
- besluiten van een samenwerkingsverband

Eerder hadden gemeenteraden 8 weken de tijd om zienswijzen in te dienen op de conceptbegroting van een gemeenschappelijke regeling. Met de nieuwe WGR is die termijn verruimd naar 12 weken. Dat betekent dat de ontwerpbegroting ook minstens 12 weken voordat ze aan het algemeen bestuur worden aangeboden om definitief te besluiten, ze naar de gemeenteraden moeten worden gestuurd. De ontwerpbegroting moet uiterlijk 15 mei van ieder jaar aan de gemeenteraden worden verstuurd.

Het participatierecht voor gemeenteraden wordt aan de gemeenschappelijke regeling toegevoegd. Dit betekent dat het bestuur van een samenwerkingsverband een voorstel eerst voor zienswijze aan de gemeenteraden aanbiedt als het om grote veranderingen in het beleid of andere belangrijke wijzigingen gaat. Soms moet een samenwerkingsverband snel beslissen. Het samenwerkingsverband kan er in spoedeisende gevallen dan voor kiezen om het voorstel niet voor te leggen aan de gemeenteraden.

Wat is ons advies?
In de gemeenschappelijke regeling is nog niet concreet genoeg voorgesteld hoe het participatierecht georganiseerd moet worden. Daarom adviseren wij om de volgende bepaling aan de gemeenschappelijke regeling toe te voegen: een zienswijzeprocedure instellen als ten minste 1/5^{e} deel van de deelnemende gemeenteraden hiertoe oproept. Voorwaarde hierbij is dat dat minimaal 2 gemeenteraden moeten zijn. Met deze bepaling breidt u uw mogelijkheid tot het geven van zienswijzen uit.

Wijziging 2: adviescommissie instellen

Wat houdt de wijziging in?
Gemeenteraden krijgen het recht om een adviescommissie in te stellen bij een samenwerkingsverband. De adviescommissie bestaat uit raadsleden uit gemeenteraden die deelnemen aan het samenwerkingsverband. De commissie adviseert het samenwerkingsverband en helpt deelnemende gemeenteraden met het voorbereiden van zienswijzen.

Wat is ons advies?
Ga akkoord met de wijziging en maak indien gewenst praktische afspraken over het inzetten van de adviescommissie. Denk hierbij aan afspraken over:

- Hoe kunnen gemeenteraden in de regio het initiatief nemen om een adviescommissie voor een specifieke gemeenschappelijke regeling op te zetten?
- Bij wie kan een gemeenteraad deze wens kenbaar maken?
- Wat doet het bestuur van het samenwerkingsverband er daarna mee?
- Hoe worden andere gemeenten die deelnemen aan het samenwerkingsverband over het initiatief geïnformeerd?

N.B. In Noord-Limburg is al een regionale raadswerkgroep actief waarin alle zaken die te maken hebben met regionale samenwerking(sverbanden) aan bod komen. Deze raadswerkgroep heeft

aangeven de rol van 'adviescommissie' in de volle breedte te willen vervullen. Zij zullen werken in de geest van de werkwijze van een formele adviescommissie.

Wijziging 3: burgerparticipatie mogelijk maken

Wat houdt de wijziging in?
In de gemeenschappelijke regeling moet vanaf nu worden vastgelegd of en op welke manier burgers inspraak krijgen. Inwoners en belanghebbenden kunnen via de reguliere procedures bij de colleges en de raden van de deelnemers betrokken worden bij de voorbereiding, uitvoering en evaluatie van het beleid. In de gemeenschappelijke regeling moeten afspraken worden vastgelegd via wie de inspraak verloopt. En voor welke besluiten de inspraak geldt.

Wat is ons advies ?
Wij raden aan om de volgende 3 afspraken over burgerparticipatie toe te voegen aan de gemeenschappelijke regeling:

- Het dagelijks bestuur kan beslissen bij ingrijpende besluiten een extra traject voor inspraak te doorlopen. Belanghebbenden, inwoners en maatschappelijke organisaties krijgen dan de kans op inspraak over het besluit. We adviseren om dit voor alle gemeenten en alle gemeenschappelijke regelingen op eensluidende wijze vorm te geven.
- Een extra inspraaktraject wordt ook doorlopen als minimaal 2 deelnemende gemeenten dit willen.
- Het dagelijks bestuur informeert de colleges en het algemeen bestuur zo snel mogelijk over het voornemen om meer inspraak mogelijk te maken en doet een voorstel voor een eensluidende werkwijze in alle deelnemende gemeenten.

Bovenstaande toevoegingen bieden het dagelijks bestuur en ook gemeenteraden de mogelijkheid om een apart traject voor inspraak op te starten. Als het om grote veranderingen in het beleid of andere belangrijke wijzigingen gaat, kunnen zij hier hun mening over geven. Het verruimt de participatie die al werd toegepast wat betreft de beleidscyclus.

Naast de manier waarop participatie van burgers wordt ingezet, kunt u ook beslissen afspraken te maken over hoe het proces van de participatietrajecten wordt doorlopen. Als hier afspraken over zijn, kunnen deelnemende gemeenten steeds op dezelfde manier het participatietraject inzetten. Het is goed om in de hele regio een vergelijkbaar traject te doorlopen. Zo voorkom je dat inwoners in de ene gemeente wel worden betrokken en inwoners in een andere gemeente niet of op een totaal andere manier. Het vergroot de vergelijkbaarheid onderling in de hele provincie.

Wijziging 4: actieve informatieplicht

Wat houdt de wijziging in?
Het bestuur van de samenwerkingsverbanden wordt verplicht om (deelnemers) actief te informeren. In de gemeenschappelijke regelingen wordt vastgelegd dat gemeenteraden van deelnemende gemeenten alle informatie van het bestuur van het samenwerkingsverband krijgen die ze nodig hebben.

Wat is ons advies?
Ga akkoord met deze wijziging. Daarnaast raden wij aan om werkafspraken te maken tussen het samenwerkingsverband en de gemeenteraden over het aanleveren van de informatie. Het is belangrijk om afspraken te maken over het moment, de wijze en het onderwerp van de informatievoorziening. Zo voorkomt u dat u wordt overspoeld met informatie.

Aanvullende controle-instrumenten

Met de wijziging in de gemeenschappelijke regeling krijgt u de mogelijkheid om de bestuursvoering van een samenwerkingsverband actief te controleren.

Wijziging: het recht om onderzoek in te stellen door u en de lokale rekenkamer

Wat houdt de wijziging in?
Lokale rekenkamers konden eerder al onderzoek doen naar het gevoerde bestuur van een samenwerkingsverband. In de gewijzigde WGR staat dit duidelijker vastgelegd. Behalve de rekenkamers mogen gemeenteraden vanaf nu ook een onderzoek instellen. Ze krijgen de kans om een enquête uit te voeren naar de bestuursvoering van een samenwerkingsverband. Voorwaarde is dat alle deelnemende raden aan het samenwerkingsverband moeten instemmen met het uitvoeren van de enquête.

Wat is ons advies?
Ga akkoord met de wijziging.

Versterken van de positie van de gemeenteraad bij het algemeen functioneren van de gemeenschappelijke regeling

Dankzij 2 wijzigingen op dit gebied, krijgt u meer kans om te controleren of het samenwerkingsverband goed werkt. U krijgt meer inzicht in hun functioneren en kunt sturen op bepaalde processen.

Wijziging 1: afspraken over evaluatie

Wat houdt de wijziging in?
Afspraken over de evaluatie van een samenwerkingsverband worden verplicht. De afspraken liggen vast in de gemeenschappelijke regeling. In het voorstel in de gemeenschappelijke regeling staat dat het samenwerkingsverband geëvalueerd wordt als het algemeen bestuur dit besluit. Het dagelijks bestuur legt een onderzoeksvoorstel voor aan de deelnemers. U kunt er ook voor kiezen om af te spreken dat u evalueren van het samenwerkingsverband niet nodig vindt. In dat geval moet dat dan als afspraak in de gemeenschappelijke regeling worden vastgelegd.

Wat is ons advies?
Wij adviseren om de voorgestelde afspraken in de gemeenschappelijke regeling uit te breiden. Voeg naast het besluit van het algemeen bestuur een evaluatiemogelijkheid toe voor gemeenteraden. In de zienswijze neemt u op, op welke manier u het samenwerkingsverband wil evalueren. Advies is om toe te voegen dat het samenwerkingsverband wordt geëvalueerd als minimaal 2 deelnemende gemeenten een evaluatie willen.

Wijziging 2: voorwaarden voor uittreding

Wat houdt de wijziging in?
In alle gemeenschappelijke regelingen moeten afspraken over uittreding worden vastgelegd. Eerder bepaalde het algemeen bestuur wat de gevolgen zijn wanneer een deelnemer besluit uit te treden. In de nieuwe gemeenschappelijke regeling is een artikel toegevoegd. Daardoor kunnen gemeenteraden ook hun mening geven over de gevolgen. In het artikel staan zaken zoals een opzegtermijn van 2 jaar en het vaststellen van een uittredingsplan.

Wat is ons advies?
Ons advies is om akkoord te gaan met de wijziging en het uittredingsplan. Door deze voorwaarden te stellen, houdt u als gemeenteraad controle over de uittredende partijen en de gevolgen voor het samenwerkingsverband.

Werkafspraken

Naast de afspraken die in de gemeenschappelijke regelingen en de WGR worden vastgelegd, is het ook handig dat gemeenteraden afspraken maken met samenwerkingsverbanden over de financiële cyclus. Die afspraken lopen buiten de vastgelegde afspraken in de gemeenschappelijke regelingen om. Maar door hier wel gezamenlijke afspraken over te maken worden werkprocessen makkelijker, sneller en efficiënter. Samenwerkingsverbanden en gemeenteraden weten dan wat ze wanneer van elkaar kunnen verwachten.

Het idee achter deze werkafspraken is dat de griffiers van de gemeenteraden de opdracht krijgen om operationele afspraken te maken met de gemeenschappelijke regelingen, gemeentesecretarissen en andere betrokkenen.

Financiële cyclus

Wat houdt de financiële cyclus in?
Gemeenten betalen verplicht aan de samenwerkingsverbanden waaraan ze deelnemen. De kosten hiervan staan op de begrotingen van de gemeenten zelf. Om de gemeenten meer invloed te geven op de begroting van het samenwerkingsverband worden de termijnen voor het indienen van documenten verlengd. Het gaat hierbij om de kadernota, ontwerpbegroting en aanpassing van de begroting. De begrotingscyclus van de samenwerkingsverbanden sluit zo beter aan op die van de gemeenten zelf. Hierdoor kunnen gemeenten beter inzien wat de gevolgen voor hun eigen gemeente zijn als ze geld uitgeven aan de samenwerkingsverbanden. Ook krijgen ze meer tijd om hun mening te geven over de plannen en begrotingen van het samenwerkingsverband.

Wat is ons advies?
Wij adviseren om alle samenwerkingsverbanden een voorstel te geven voor een duidelijke planning voor het aanleveren van stukken. Zo hebben gemeenteraden op tijd een duidelijk beeld van de financiële gevolgen van het deelnemen aan een samenwerkingsverband. Ze kunnen dan samen bepalen hoe ze hiermee omgaan.

We raden aan om de volgende planning aan te houden:

Uiterlijk 1 februari:	Aanbieding van de kadernota voor zienswijze (wettelijke deadline 30 april)
Uiterlijk 15 april:	Mogelijkheid voor gemeenteraden om zienswijzen in te dienen op de kadernota
Uiterlijk 15 mei[1]:	Aanbieding van de conceptbegroting voor zienswijze
Voor 15 juli:	Indiening van zienswijzen op de begroting door gemeenteraden
Uiterlijk 15 juli:	Aanbieding van de jaarstukken ter kennisname (wettelijke deadline)
1e week september:	Vaststelling van de begroting door het algemeen bestuur
15 september:	Wettelijke deadline voor aanlevering van de begroting bij de provincie

Tijdlijn wijzigen gemeenschappelijke regelingen

De wijzigingen in de gemeenschappelijke regelingen moeten uiterlijk 1 juli 2024 doorgevoerd zijn. De zienswijzen die u indient, worden hierin meegenomen. Boels-Zanders nodigt u in september uit voor een digitale informatiebijeenkomst om meer uitleg te geven over de voorgestelde wijzigingen. Het is belangrijk dat de zienswijzen op tijd worden ingediend zodat er genoeg tijd is voor de samenwerkingsverbanden om te beoordelen of ze in de gemeenschappelijke regeling worden opgenomen.

De tijdlijn van dit proces verloopt ongeveer zo:

18 en 20 september 2023:	Digitale informatiebijeenkomst van 19.00 tot 21.00 uur
September – oktober 2023:	Indienen van zienswijzen door de gemeenteraden
November – december 2023:	Eventuele aanpassingen van de gemeenschappelijke regelingen op basis van de zienswijzen
Januari – mei 2024:	De raad heeft tijd om toestemming te geven
Mei – juni 2024:	De collegebesluiten over de aangepaste gemeenschappelijke regelingen worden vastgesteld
1 juli 2024:	De wijzigingen treden in

[1] Uiterlijk 15 mei, maar eerdere aanlevering is zeer wenselijk in verband met de tijdige voorbereiding van een raadsvoorstel.

BOELS ZANDERS ADVOCATEN LAWYERS

Bijlage 3

\ gemeente
voerendaal

Raadhuisplein 1
6367 ED Voerendaal
Postbus 23000
6367 ZG Voerendaal

T 045 – 575 33 99
F 045 – 575 11 95
E info@voerendaal.nl
W voerendaal.nl

Kompas Regelingen
10 JUL 2023

ISD Kompas
Postbus 22021
6360 AA Nuth

Uw brief van	Uw kenmerk	Ons kenmerk	Voerendaal
		390080	30-juni-2023

Onderwerp	Behandeld door	Bijlagen
Uitgangspunten wijzigingen gemeenschappelijke regelingen	I. Leurs	

VERZONDEN - 7 JULI 2023

Geacht bestuur,

Aanleiding
Per 1 juli 2022 is een wijziging van de Wet gemeenschappelijke regelingen in werking getreden. Deze wijziging heeft als voornaamste doel om de democratische legitimatie van gemeenschappelijke regelingen te versterken. Dit geschiedt via een versterking van de kaderstellende en controlerende rollen van de gemeenteraden, provinciale staten en algemene besturen van waterschappen.

In de Wet gemeenschappelijke regelingen heeft de wetgever nieuwe instrumenten gecreëerd die de gemeenteraden, provinciale staten en algemene besturen van waterschappen in een betere informatiepositie moeten brengen. Deze nieuwe instrumenten moeten voor 1 juli 2024 in iedere gemeenschappelijke regeling zijn geïmplementeerd. Op alle gemeenschappelijke regelingen waaraan wij deelnemen rust dus een gelijke verplichting.

Nu op alle gemeenschappelijke regelingen een gelijke verplichting rust – waarbij geldt dat alle verplichte wijzigingen vrijwel uniform kunnen worden doorgevoerd - is het initiatief ontstaan vanuit een groot aantal gemeenschappelijke regelingen in de provincie Limburg om hierin gezamenlijk op te trekken. Boels Zanders Advocaten en het adviesbureau Cooperación zijn gevraagd om als juridisch adviseur op te treden en om het besluitvormings- en wijzigingstraject op inhoud te begeleiden.

Gezien het feit dat de wijzigingsvoorstellen richting de afrondende fase gaan en aan de AB's zijn voorgelegd, willen we de gelegenheid benutten om vooruitlopend op een mogelijke zienswijze alle gemeenschappelijke regelingen waaraan de gemeente Voerendaal deelneemt te informeren over onze uitgangspunten teneinde proactief te kunnen handelen en zo veel mogelijk uniformiteit te bewerkstelligen. Daarnaast hechten wij er in het kader van een goede samenwerking waarde aan om transparantie aan de voorkant te betrachten zodat u de mogelijkheid heeft hierop te anticiperen in plaats van onze opmerkingen pas aan de achterkant c.q. in het besluitvormingsproces met u te delen.

Uitgangspunten

Onderstaand treft u de uitgangspunten aan die wij namens de gemeente Voerendaal graag onder uw aandacht willen brengen en die wij mogelijk meegeven aan de gemeenteraad:

1. In het kader van uniformiteit geniet het nadrukkelijk onze voorkeur wanneer gemeenschappelijke regelingen de standaardbepalingen c.q. wijzigingsvoorstellen overnemen. Indien dit niet het geval is en een specifieke gemeenschappelijke regeling wijkt hier wegens een uitzonderlijke situatie van af, verzoeken wij u nadrukkelijk toe te lichten waarom is afgeweken.
2. De gemeente Voerendaal is principieel tegen reservevorming bij gemeenschappelijke regelingen. Waar het de financiële positie van de gemeenschappelijke regelingen betreft, schuilt hierin geen risico aangezien gemeenten als deelnemers uiteindelijk aan de lat staan om een mogelijk tekort te bekostigen. Zonder reservevorming houden wij als gemeente de regie over onze financiën en voorkomen we dat er onnodig geld 'buiten de deur' wordt geparkeerd.
3. Ten einde een goede ambtelijke advisering te waarborgen, vinden wij het van belang om op te nemen dat bestuurlijke stukken minimaal 2 weken voorafgaand aan het bestuurlijk overleg worden toegezonden en dit vooraf wordt gegaan door een ambtelijk overleg.
4. Wij verzoeken u op te nemen dat in plaats van het feit dat er mogelijk / na instemming deelnemers een periodieke evaluatie plaatsvindt, er periodiek (1x per 5 jaar) bij alle gemeenschappelijke regelingen een evaluatie plaatsvindt. Ons inziens komt dit de kwaliteit van de samenwerking en besluitvorming ten goede. Om te voorkomen dat alle gemeenschappelijke regelingen gelijktijdig een evaluatie laten plaatsvinden, stellen wij voor om in onderling overleg tussen de gemeenschappelijke regelingen in de regio een schema op te stellen met een planning.
5. In de Wet gemeenschappelijke regelingen zijn tal van bepalingen opgenomen met betrekking tot de P&C-cyclus van gemeenschappelijke regelingen. Voor een aantal P&C-producten zijn er wettelijke deadlines opgenomen, zoals de kadernota en voorlopige jaarrekening (uiterlijk 30 april) of het moment waarop het (dagelijks) bestuur van de regeling de vastgestelde begroting aan gedeputeerde staten dient te sturen (binnen 2 weken na vaststelling, maar in ieder geval vóór 15 september). Een dergelijke harde deadline bestaat wettelijk niet voor de aanlevering van ontwerp-begrotingen. In de praktijk resulteert dit in situaties waarin gemeenteraden in februari reeds enkele ontwerp-begrotingen ontvangen (al dan niet vergezeld met jaarstukken) met uitloop tot in juli (waardoor gemeenteraden met het oog op het zomerreces in de knel kunnen komen met besluitvorming. Nu biedt het wijzigingstraject echter de kans om de aanlevering van ontwerp-begrotingen te harmoniseren. Wij geven daarbij in overweging mee om inzake de aanlevering van ontwerp-begrotingen zo veel als mogelijk aansluiting te zoeken bij de deadline voor aanlevering van de voorlopige jaarrekening aan gemeenteraden, in casu 30 april. Dit vereenvoudigt onze interne besluitvormingsprocessen, geeft een duidelijker beeld van de impact van ontwerp-begrotingen op onze eigen gemeentelijke begroting en vermindert de bestuurlijke drukte voor onze raadsleden – alleen al vanwege het feit dat besluitvorming over ontwerp-begrotingen hiermee vóór het reces afgerond kan worden.

Wij vertrouwen erop u hiermee voldoende te hebben geïnformeerd en hopen onze inbreng terug te zien in de definitieve wijzigingsvoorstellen die aan de gemeenteraden zullen worden toegezonden.

Vragen
Mocht u op basis van het voorgaande nog vragen hebben dan kunt u contact opnemen met de accounthouder van de gemeente Voerendaal voor uw gemeenschappelijke regeling.

Met vriendelijke groeten,

BURGEMEESTER EN WETHOUDERS VAN VOERENDAAL,

de secretaris,

C.J.H.M. Janssen

de burgemeester,

W. Houben

Stadhouderslaan 200
Postbus 15
6170 AA Stein
T +31 (0)46 435 93 93
info@gemeentestein.nl
www.gemeentestein.nl

BTW NL 0017.31.105.B.02
KvK 5198 4997 0000
IBAN NL20 BNGH 0285 008 110
BIC BNGH NL2G

Aan de GR RUD Zuid-Limburg
Postbus 5700
6202 MA MAASTRICHT

Datum:	11 juli 2023
Uw kenmerk:	CC / JZ
Zaaknummer:	20230321138688
Behandeld door:	Concerncontrol
Betreft:	Uitgangspunten wijzigingen gemeenschappelijke regelingen;

Geacht bestuur,

Per 1 juli 2022 is een wijziging van de Wet gemeenschappelijke regelingen in werking getreden. Deze wijziging heeft als voornaamste doel om de democratische legitimatie van gemeenschappelijke regelingen te versterken. Dit geschiedt via een versterking van de kaderstellende en controlerende rollen van de gemeenteraden, provinciale staten en algemene besturen van waterschappen.

In de Wet gemeenschappelijke regelingen heeft de wetgever nieuwe instrumenten gecreëerd die de gemeenteraden, provinciale staten en algemene besturen van waterschappen in een betere informatiepositie moeten brengen. Deze nieuwe instrumenten moeten voor 1 juli 2024 in iedere gemeenschappelijke regeling zijn geïmplementeerd. Op alle gemeenschappelijke regelingen waaraan wij deelnemen rust dus een gelijke verplichting.

Nu op alle gemeenschappelijke regelingen een gelijke verplichting rust – waarbij geldt dat alle verplichte wijzigingen vrijwel uniform kunnen worden doorgevoerd - is het initiatief ontstaan vanuit een groot aantal gemeenschappelijke regelingen in de provincie Limburg om hierin gezamenlijk op te trekken. Boels Zanders Advocaten en het adviesbureau Cooperación zijn gevraagd om als juridisch adviseur op te treden en om het besluitvormings- en wijzigingstraject op inhoud te begeleiden.

Gezien het feit dat de wijzigingsvoorstellen richting de afrondende fase gaan en aan de AB's zijn voorgelegd, willen we de gelegenheid benutten om vooruitlopend op een mogelijke zienswijze van onze gemeenteraad alle gemeenschappelijke regelingen waaraan de gemeente Stein deelneemt te informeren over onze uitgangspunten teneinde proactief te kunnen handelen en zo veel mogelijk uniformiteit te bewerkstelligen. Daarnaast hechten wij er in het kader van een goede samenwerking waarde aan om transparantie aan de voorkant te betrachten zodat u de mogelijkheid heeft hierop te anticiperen in plaats van onze opmerkingen pas aan de achterkant c.q. in het besluitvormingsproces met u te delen.

Uitgangspunten

Onderstaand treft u de uitgangspunten aan die wij namens de gemeente Stein graag onder uw aandacht willen brengen en die wij mogelijk meegeven aan onze gemeenteraad.

1. Uniformiteit

In het kader van uniformiteit geniet het nadrukkelijk onze voorkeur wanneer gemeenschappelijke regelingen de standaardbepalingen c.q. wijzigingsvoorstellen van Boels Zanders Advocaten en adviesbureau Cooperación overnemen. Indien dit niet het geval is en een specifieke gemeenschappelijke regeling wijkt hier wegens een uitzonderlijke situatie van af, verzoeken wij u nadrukkelijk toe te lichten waarom is afgeweken.

2. Financiën gemeenschappelijke regeling

De gemeente Stein is niet principieel tegen reservevorming bij gemeenschappelijke regelingen.
Wij vragen wel aandacht voor het volgende. Waar het de financiële positie van de gemeenschappelijke regelingen betreft, lopen gemeenten in dit tijdsgewricht door de onzekere internationale situatie, (hoge) inflatiecijfers en ook door de aangekondigde nieuwe verdeelsystematiek van het Gemeentefonds vanaf 2026, zowel nu als binnen afzienbare tijd (ook) bij de gemeenschappelijke regelingen risico. Gemeenten staan als deelnemers uiteindelijk aan de lat om mogelijke tekorten van de gemeenschappelijke regelingen te bekostigen. Het in kaart brengen van financiële risico's alsmede reservevorming binnen gemeenschappelijke regelingen dient zeker aan de orde te zijn. Over de hoogte van de aan te houden reserves zou nader overleg plaats dienen te vinden. Wij zijn voorstander van het ontwikkelen van een (nadere) strategie op financieel gebied, teneinde als gemeenten zoveel mogelijk "in control" te zijn en te blijven over de financiën van zowel de gemeenten als de gemeenschappelijke regelingen!

3. Tijdige aanlevering bestuurlijke stukken

Ten einde een goede ambtelijke advisering te waarborgen, vinden wij het van belang om op te nemen dat bestuurlijke stukken minimaal 2 weken voorafgaand aan het bestuurlijk overleg worden toegezonden en dit vooraf wordt gegaan door een ambtelijk overleg.

4. Moment evaluatie

Wij zijn geen voorstander van een verplichte periodieke evaluatie voor GR'en. Wij kunnen ons vinden in het voorstel van Boels Zanders Advocaten en adviesbureau Cooperación om in de gemeenschappelijke regeling een algemeen geformuleerde evaluatiebepaling op te nemen waardoor per GR maatwerk mogelijk is. Alsdan kan het bestuur van de betreffende GR naar bevind besluiten een evaluatie te laten plaatsvinden op een moment waarop het bestuur dat nodig acht.

5. Deadline voor ontwerp-begroting (30 april)

In de Wet gemeenschappelijke regelingen zijn tal van bepalingen opgenomen met betrekking tot de P&C-cyclus van gemeenschappelijke regelingen. Voor een aantal P&C-producten zijn wettelijke deadlines opgenomen, zoals de kadernota en voorlopige jaarrekening (uiterlijk 30 april) of het moment waarop het (dagelijks) bestuur van de regeling de vastgestelde begroting aan gedeputeerde staten dient te sturen (binnen 2 weken na vaststelling, maar in ieder geval vóór 15 september). Een dergelijke harde deadline bestaat wettelijk niet voor de aanlevering van ontwerp-begrotingen. In de praktijk resulteert dit in situaties waarin gemeenteraden in februari reeds enkele ontwerp-begrotingen ontvangen (al dan niet vergezeld met jaarstukken) met uitloop tot in juli (waardoor gemeenteraden met het oog op het zomerreces in de knel kunnen komen met besluitvorming. Nu biedt het wijzigingstraject echter de kans om de aanlevering van ontwerp-begrotingen te harmoniseren. Wij geven daarbij in overweging mee om inzake de aanlevering van ontwerp-begrotingen zo veel als mogelijk aansluiting te zoeken bij de deadline voor aanlevering van de voorlopige jaarrekening aan gemeenteraden, in casu 30 april. Dit vereenvoudigt onze interne besluitvormingsprocessen, geeft een duidelijker beeld van de impact van ontwerp-begrotingen op onze eigen gemeentelijke begroting en vermindert de bestuurlijke drukte voor onze raadsleden – alleen al vanwege het feit dat besluitvorming over ontwerp-begrotingen hiermee vóór het reces afgerond kan worden.

Wij vertrouwen erop u hiermee voldoende te hebben geïnformeerd en hopen onze inbreng terug te zien in de definitieve wijzigingsvoorstellen die aan de gemeentebesturen worden toegezonden.

Met vriendelijke groet,

Burgemeester en wethouders van Stein,

de Secretaris,	de Burgemeester,
ValidSigned door Wim Ploeg op 17-07-2023	ValidSigned door Marion Leurs-Mordang op 19-07-2023
W. Ploeg	M.F.H. Leurs-Mordang

gemeente Brunssum

VERZONDEN 0 8 AUG. 2023

OMNIBUZZ
9 AUG 2023
INGEKOMEN

Omnibuzz
Postbus 99
6160 AB Geleen

Datum 1 augustus 2023
Uw kenmerk
Ons kenmerk 202326648/202326675

Onderwerp Uitgangspunten wijzigingen gemeenschappelijke regelingen

Geacht bestuur,

Aanleiding
Per 1 juli 2022 is een wijziging van de Wet gemeenschappelijke regelingen in werking getreden. Deze wijziging heeft als voornaamste doel om de democratische legitimatie van gemeenschappelijke regelingen te versterken. Dit geschiedt via een versterking van de kaderstellende en controlerende rollen van de gemeenteraden, provinciale staten en algemene besturen van waterschappen.

In de Wet gemeenschappelijke regelingen heeft de wetgever nieuwe instrumenten gecreëerd die de gemeenteraden, provinciale staten en algemene besturen van waterschappen in een betere informatiepositie moeten brengen. Deze nieuwe instrumenten moeten voor 1 juli 2024 in iedere gemeenschappelijke regeling zijn geïmplementeerd. Op alle gemeenschappelijke regelingen waaraan wij deelnemen rust dus een gelijke verplichting.

Nu op alle gemeenschappelijke regelingen een gelijke verplichting rust – waarbij geldt dat alle verplichte wijzigingen vrijwel uniform kunnen worden doorgevoerd - is het initiatief ontstaan vanuit een groot aantal gemeenschappelijke regelingen in de provincie Limburg om hierin gezamenlijk op te trekken. Boels Zanders Advocaten en het adviesbureau Cooperación zijn gevraagd om als juridisch adviseur op te treden en om het besluitvormings- en wijzigingstraject op inhoud te begeleiden.

Gezien het feit dat de wijzigingsvoorstellen richting de afrondende fase gaan en aan de AB's zijn voorgelegd, willen we de gelegenheid benutten om vooruitlopende op een mogelijke zienswijze alle gemeenschappelijke regelingen waaraan de gemeente Brunssum deelneemt te informeren over onze uitgangspunten teneinde proactief te kunnen handelen en zo veel mogelijk uniformiteit te bewerkstelligen. Daarnaast hechten wij er in het kader van een goede samenwerking waarde aan om transparantie aan de voorkant te betrachten zodat u de mogelijkheid heeft hierop te anticiperen in plaats van onze opmerkingen pas aan de achterkant c.q. in het besluitvormingsproces met u te delen.

Telefoon
(045) 527 85 55
E-mail
gemeente@brunssum.nl
Website
www.brunssum.nl

Postadres
Postbus 250
6440 AG Brunssum
Bezoekadres
Lindeplein 1
6444 AT Brunssum

Bankgegevens
IBAN NL68BNGH0285001523
t.n.v. Gemeente Brunssum
KVK-nummer
14129999

parkstad stadsregio limburg

gemeente Brunssum

Uitgangspunten

Onderstaand treft u de uitgangspunten aan die wij namens de gemeente Brunssum graag onder uw aandacht willen brengen en die wij mogelijk meegeven aan de gemeenteraad:

1. In het kader van uniformiteit geniet het nadrukkelijk onze voorkeur wanneer gemeenschappelijke regelingen de standaardbepalingen c.q. wijzigingsvoorstellen overnemen. Indien dit niet het geval is en een specifieke gemeenschappelijke regeling wijkt hier wegens een uitzonderlijke situatie van af, verzoeken wij u nadrukkelijk toe te lichten waarom is afgeweken.
2. De gemeente Brunssum is principieel tegen reservevorming bij gemeenschappelijke regelingen. Waar het de financiële positie van de gemeenschappelijke regelingen betreft, schuilt hierin geen risico aangezien gemeenten als deelnemers uiteindelijk aan de lat staan om een mogelijk tekort te bekostigen. Zonder reservevorming houden wij als gemeente de regie over onze financiën en voorkomen we dat er onnodig geld 'buiten de deur' wordt geparkeerd.
3. Ten einde een goede ambtelijke advisering te waarborgen, vinden wij het van belang om op te nemen dat bestuurlijke stukken minimaal 2 weken voorafgaand aan het bestuurlijk overleg worden toegezonden en dit vooraf wordt gegaan door een ambtelijk overleg.
4. Wij verzoeken u op te nemen dat in plaats van het feit dat er mogelijk / na instemming deelnemers een periodieke evaluatie plaatsvindt, er periodiek (1x per 5 jaar) bij alle gemeenschappelijke regelingen een evaluatie plaatsvindt. Ons inziens komt dit de kwaliteit van de samenwerking en besluitvorming ten goede. Om te voorkomen dat alle gemeenschappelijke regelingen gelijktijdig een evaluatie laten plaatsvinden, stellen wij voor om in onderling overleg tussen de gemeenschappelijke regelingen in de regio een schema op te stellen met een planning.
5. In de Wet gemeenschappelijke regelingen zijn tal van bepalingen opgenomen met betrekking tot de P&C-cyclus van gemeenschappelijke regelingen. Voor een aantal P&C-producten zijn er wettelijke deadlines opgenomen, zoals de kadernota en voorlopige jaarrekening (uiterlijk 30 april) of het moment waarop het (dagelijks) bestuur van de regeling de vastgestelde begroting aan gedeputeerde staten dient te sturen (binnen 2 weken na vaststelling, maar in ieder geval vóór 15 september). Een dergelijke harde deadline bestaat wettelijk niet voor de aanlevering van ontwerp-begrotingen. In de praktijk resulteert dit in situaties waarin gemeenteraden in februari reeds enkele ontwerp-begrotingen ontvangen (al dan niet vergezeld met jaarstukken) met uitloop tot in juli (waardoor gemeenteraden met het oog op het zomerreces in de knel kunnen komen met besluitvorming. Nu biedt het wijzigingstraject echter de kans om de aanlevering van ontwerp-begrotingen te harmoniseren. Wij geven daarbij in overweging mee om inzake de aanlevering van ontwerp-begrotingen zo veel als mogelijk aansluiting te zoeken bij de deadline voor aanlevering van de voorlopige jaarrekening aan gemeenteraden, in casu 30 april. Dit vereenvoudigt onze interne besluitvormingsprocessen, geeft een duidelijker beeld van de impact van ontwerp-begrotingen op onze eigen gemeentelijke begroting en vermindert de bestuurlijke drukte voor onze raadsleden – alleen al vanwege het feit dat besluitvorming over ontwerp-begrotingen hiermee vóór het reces afgerond kan worden.
6. Eventuele tekorten dienen primair binnen de eigen exploitatie opgelost te worden.

Wij vertrouwen erop u hiermee voldoende te hebben geïnformeerd en hopen onze inbreng terug te zien in de definitieve wijzigingsvoorstellen die aan de gemeenteraden zullen worden toegezonden.

gemeente Brunssum

Vragen
Mocht u op basis van het voorgaande nog vragen hebben dan kunt u contact opnemen met de accounthouder van de gemeente Brunssum voor uw gemeenschappelijke regeling.

Met vriendelijke groet,

Het college van burgemeester en wethouders van Brunssum,



burgemeester



gemeentesecretaris

BOELS ZANDERS ADVOCATEN LAWYERS

Bijlage 4

Memo

Aan	Provinciale Staten van Limburg, de gemeenteraden van de Limburgse gemeenten en het algemeen bestuur van het Waterschap Limburg
Afschrift aan	Gedeputeerde Staten van Limburg, de colleges van burgemeester en wethouders van de Limburgse gemeenten en het dagelijks bestuur van het Waterschap Limburg
Van	Anouk Hofman en Rob de Greef
Plaats/Datum	Venlo, 4 september 2023
Betreft	**Legal opinion op handreikingen zienswijze raden voor wijziging gemeenschappelijke regelingen**

Dit memo bevat een juridische beoordeling van de aanvullende wijzigingsvoorstellen, zoals die worden voorgesteld door:

- de regionale raadswerkgroep Limburg-Noord (**bijlage 1**), en;
- de colleges van Voerendaal, Brunssum en Stein (**bijlage 2**).

Wij geven vooraf mee dat wij de handreikingen met interesse en welwillendheid hebben bestudeerd. Waar de handreikingen niet op juridische onmogelijkheden rusten, hebben wij bovendien concrete, uniforme tekstvoorstellen geformuleerd.

De besluitvorming of deze tekstvoorstellen ook daadwerkelijk in de gemeenschappelijke regelingen worden opgenomen, is echter uiteindelijk aan de colleges, na voorafgaande zienswijzen en toestemming van de raden.

I. HANDREIKINGEN RAADSWERKGROEP LIMBURG-NOORD

De handreikingen van de raadswerkgroep Limburg-Noord bieden een mooi overzicht van de wijzigingsvoorstellen. Op concreet drie onderdelen wordt een aanvulling voorgesteld. Deze aanvullingen bespreken wij hierna, waarbij wij direct een concreet uniform tekstvoorstel formuleren voor *alle* gemeenschappelijke regelingen.

1.1 Zienswijzeprocedure als twee raden daartoe oproepen

Aanvullend wijzigingsvoorstel

De eerste aanvulling is dat men graag toegevoegd ziet dat ook een zienswijzeprocedure wordt doorlopen bij besluiten indien ten minste 1/5^{e} van de deelnemende gemeenteraden daartoe besluit. Voorwaarde hierbij is dat dit minimaal twee gemeenteraden moeten zijn.

Advies: formulering aanvullend wijzigingsvoorstel

Vanuit juridisch oogpunt adviseren wij om dit aanvullende wijzigingsvoorstel als volgt te formuleren:

a) Voor gemeenschappelijke regelingen met vijf of minder deelnemers:

> *Artikel (…) Zienswijze raden*
>
> 1. *Het algemeen bestuur beslist niet over een voorstel alvorens de raden om zienswijzen zijn gevraagd, wanneer ten minste twee gemeenteraden het dagelijks bestuur hierom verzoeken. In spoedeisende gevallen kan het dagelijks bestuur afzien van het vragen van zienswijzen. Het dagelijks bestuur stelt de raden hiervan schriftelijk en gemotiveerd op de hoogte.*
> 2. *Indien het eerste wordt toegepast, dan hebben de raden twaalf weken de tijd hun zienswijzen bij het dagelijks bestuur naar voren te brengen. Voorafgaande aan het nemen van het besluit waarover de zienswijzen gegeven is stelt het dagelijks bestuur de raden en het algemeen bestuur schriftelijk en gemotiveerd in kennis van het oordeel over de zienswijzen, alsmede van de eventuele conclusies die het daaraan verbindt.*

b) Voor gemeenschappelijke regelingen met zes of meer deelnemers:

> *Artikel (…) Zienswijze raden*
>
> 1. *Het algemeen bestuur beslist niet over een voorstel alvorens de raden om zienswijzen zijn gevraagd, wanneer ten minste een vijfde van de gemeenteraden het dagelijks bestuur hierom verzoekt. In spoedeisende gevallen kan het dagelijks bestuur afzien van het vragen van zienswijzen. Het dagelijks bestuur stelt de raden hiervan schriftelijk en gemotiveerd op de hoogte.*
> 2. *Indien het eerste wordt toegepast, dan hebben de raden twaalf weken de tijd hun zienswijzen bij het dagelijks bestuur naar voren te brengen. Voorafgaande aan het nemen van het besluit waarover de zienswijzen gegeven is stelt het dagelijks bestuur de raden en het algemeen bestuur schriftelijk en gemotiveerd in kennis van het oordeel over de zienswijzen, alsmede van de eventuele conclusies die het daaraan verbindt.*

Dit voorstel was als zodanig ook al opgenomen in het overkoepelende memo (zie pagina 35).

NB. Daar waar het provincie- of waterschapsbestuur deelneemt aan de gemeenschappelijke regeling zal vanzelfsprekend een op maat gemaakte tekst komen waarbij provinciale staten resp. het algemeen bestuur van het waterschap meetellen als ware zij een gemeenteraad.

1.2 Aanvullingen burgerparticipatie

Aanvullend wijzigingsvoorstel

De tweede aanvulling ziet daarop om drie aanvullende afspraken over burgerparticipatie toe te voegen aan de gemeenschappelijke regelingen:

- het dagelijks bestuur kan beslissen bij ingrijpende besluiten om een extra traject voor inspraak te doorlopen. Belanghebbenden, inwoners en maatschappelijke organisaties krijgen dan de kans op inspraak over het besluit;
- een extra inspraaktraject wordt ook doorlopen als minimaal twee deelnemende gemeenten dit willen;
- het dagelijks bestuur informeert de colleges en het algemeen bestuur zo snel mogelijk over het voornemen om meer inspraak mogelijk te maken en doet een voorstel voor een eensluidende werkwijze in alle deelnemende gemeenten.

Advies: wijzigingsvoorstel gedeeltelijk overnemen

Wij adviseren om het aanvullende wijzigingsvoorstel als volgt te formuleren:

> 2. *In afwijking van het eerste lid kan het dagelijks bestuur besluiten dat bij de voorbereiding, uitvoering en evaluatie van beleid met ingrijpende gevolgen een apart participatietraject wordt doorlopen.*
> 3. *Het eerste lid vindt ook toepassing wanneer ten minste twee gemeenteraden het dagelijks bestuur hierom verzoeken.*
> 4. *Het dagelijks bestuur informeert de deelnemers zo spoedig mogelijk omtrent zijn voornemen tot het mogelijk maken van inspraak als bedoeld in het tweede of het derde lid en de wijze waarop deze inspraak voor ingezetenen van de gemeenten en belanghebbenden zal worden vormgegeven.*

Deze formulering sluit aan bij de wens die breder in de hele provincie Limburg is geuit om de mogelijkheid van inspraak ook open te stellen bij ingrijpende beleidswijzigingen. Dit wijzigingsvoorstel is (met uitzondering van het derde lid) reeds door ons opgenomen in de oplegbrief en het document "Wijzigingen naar aanleiding van informatiesessies". Na afloop van de zienswijzeprocedure zullen in ieder geval deze twee artikelleden in alle gemeenschappelijke regelingen worden verwerkt. Het derde lid kan, indien gewenst, ook worden verwerkt. Indien de wens daartoe bestaat, zal dit via zienswijzen tot uiting moeten worden gebracht.

Daarmee adviseren wij om de handreiking dus op één onderdeel niet geheel over te nemen:

- **Handreiking spreekt over "ingrijpende besluiten"**: de handreiking spreekt over ingrijpende besluiten. Artikel 10 lid 7 van de Wet gemeenschappelijke regelingen spreekt echter over de mogelijkheid tot inspraak bij "beleid". Om zoveel mogelijk aan te sluiten bij de wet(swijziging), adviseren wij om het woord "ingrijpende besluiten" te vervangen door "beleid met ingrijpende gevolgen". Zie daartoe ook het aanvullende tekstvoorstel.

NB. Bij gemeenschappelijke regelingen met meer dan vijf deelnemers zal in het derde lid de tekst "twee gemeenteraden" worden vervangen door "een vijfde van de gemeenteraden" en wordt "verzoeken" vervangen door "verzoekt". Daar waar het provincie- of waterschapsbestuur deelneemt aan de gemeenschappelijke regeling zal vanzelfsprekend een op maat gemaakte tekst komen waarbij provinciale staten resp. het algemeen bestuur van het waterschap meetellen als ware zij een gemeenteraad.

1.3 Aanvulling evaluatiebepaling

Aanvullend wijzigingsvoorstel raadswerkgroep

Geadviseerd wordt om aan de evaluatiebepaling toe te voegen dat er geëvalueerd wordt inden minimaal twee deelnemende gemeenten dit wensen.

Het aanvullende wijzigingsvoorstel kan worden overgenomen. Wij adviseren dan wel om het tekstvoorstel als volgt te formuleren (de onderstreping betreft de toevoeging):

> *"De werking van de regeling zal geëvalueerd worden indien twee deelnemers hierom verzoeken. Het dagelijks bestuur zal dan een onderzoeksvoorstel aan de deelnemers voorleggen."*

Aanvullend voorstel Brunssum en Voerendaal

Bij het voorgaande merken wij nog wel op dat de gemeenten Voerendaal en Brunssum aanvullend wensen dat de gemeenschappelijke regeling één keer per vijf jaar wordt geëvalueerd, waarbij ervoor wordt gewaakt dat niet alle regelingen tegelijkertijd aan de beurt zijn.

De aanvullende regeling zou dan als volgt komen te luiden:

> *"De werking van de regeling zal om de vijf jaar geëvalueerd worden, voor het eerst in [datum invullen]. Het dagelijks bestuur zal daartoe een onderzoeksvoorstel aan de deelnemers voorleggen."*

Duidelijke keuze is gewenst voor uniformiteit

Nu er over de evaluatiebepaling verschillende zienswijzen zijn ingediend, geven wij mee dat het ten behoeve van de uniformiteit wenselijk is om een duidelijke keuze te maken tussen één van de volgende drie tekstvoorstellen:

1. Huidig:

> *"De werking van de regeling zal geëvalueerd worden indien het algemeen bestuur daartoe besluit. Het dagelijks bestuur zal dan een onderzoeksvoorstel aan de deelnemers voorleggen."*

2. Werkgroep Noord-Limburg:

> *"De werking van de regeling zal geëvalueerd worden indien minimaal twee deelnemers hierom verzoeken. Het dagelijks bestuur zal dan een onderzoeksvoorstel aan de deelnemers voorleggen."*

3. Voerendaal en Brunssum:

> *"De werking van de regeling zal om de vijf jaar geëvalueerd worden, voor het eerst in [datum invullen]. Het dagelijks bestuur zal daartoe een onderzoeksvoorstel aan de deelnemers voorleggen."*

1.4 Werkafspraken ten aanzien van begroting en kadernota

Voorstel voor werkafspraken

Ten aanzien van het aanbieden van de kadernota en de ontwerpbegroting wordt voorgesteld om met de gemeenschappelijke regelingen duidelijke werkafspraken te maken voor het aanleveren van stukken. Concreet wordt voorgesteld om het concept van de kadernota jaarlijks uiterlijk 1 februari en de ontwerpbegroting jaarlijks uiterlijk 15 mei aan te leveren.

Reactie op voorstel voor werkafspraken

Zoals in paragraaf 2.3 ook uiteengezet wordt, zal na afloop van de zienswijzeprocedure in de teksten van de gemeenschappelijke regelingen opgenomen worden dat de ontwerpbegroting uiterlijk 30 april van ieder jaar moet worden toegezonden. Daarmee wordt deze werkafspraak hoe dan ook verankerd in de gemeenschappelijke regelingen.

Ten aanzien van de voorgestelde werkafspraak over het aanbieden van het ontwerp van de kadernota, bevelen wij aan om daarover pro actief het contact te zoeken met de gemeenschappelijke regelingen om te bezien of, en zo ja op welke wijze deze werkafspraak praktisch kan worden ingepast. Vanuit juridisch opzicht is het maken van deze werkafspraak in ieder geval mogelijk.

II. HANDREIKINGEN BRUNSSUM, STEIN EN VOERENDAAL

De handreikingen van Brunssum, Stein en Voerendaal worden hierna gezamenlijk besproken.

2.1 Termijn indiening bestuurlijke stukken

Aanvullend wijzigingsvoorstel

In de eerste plaats wordt verzocht om op te nemen dat bestuurlijke stukken minimaal twee weken voorafgaand aan het bestuurlijk overleg worden toegezonden aan een ambtelijk overleg, dat voorafgaat aan het bestuurlijk overleg.

Advies: opnemen in Reglement van Orde

Wij kunnen ons voorstellen dat deze aanvulling voor de praktijk de gewenste duidelijkheid biedt. Deze aanvulling ziet echter op een concrete werkwijze, waardoor deze beter past in een Reglement van Orde. Wij adviseren dan ook om de gemeenschappelijke regelingen waaraan Brunssum, Stein en Voerendaal deelnemen, te verzoeken om de Reglementen van Orde dienovereenkomstig aan te passen. Dit is een apart traject en staat los van dit wijzigingstraject.

2.2 Evaluatie

De zienswijzen met betrekking tot de evaluatie zijn reeds hiervoor in paragraaf 1.3 besproken. Op deze plek wordt daarnaar verwezen.

2.3 Termijn indiening ontwerpbegroting: 30 april van ieder jaar

Aanvullend wijzigingsvoorstel

Verzocht wordt om in de gemeenschappelijke regelingen op te nemen dat de ontwerpbegrotingen uiterlijk 30 april van ieder jaar aan de raden moeten worden toegezonden.

Advies: aanvullend wijzigingsvoorstel wordt overgenomen

Dit aanvullend wijzigingsvoorstel wordt na afloop van de zienswijzeprocedure in de teksten van de gemeenschappelijke regelingen opgenomen. In de oplegbrief en het document "wijzigingen naar aanleiding van informatiesessies" is dit reeds besproken.

Bij het voorgaande wordt opgemerkt dat deze aanvullende bepaling alleen niet zal worden verwerkt voor de gemeenschappelijke regeling Geul en Maas, omdat zij als gemeenschappelijk orgaan gecombineerd met een centrumregeling een andere cyclus hebben.

***

WIJZIGING GEMEENSCHAPPELIJKE REGELING OMNIBUZZ

De colleges van burgemeester en wethouders van de gemeenten Beek, Beekdaelen, Beesel, Bergen, Brunssum, Echt-Susteren, Eijsden-Margraten, Gennep, Gulpen-Wittem, Heerlen, Horst aan de Maas, Kerkrade, Landgraaf, Leudal, Maasgouw, Maastricht, Meerssen, Nederweert, Peel en Maas, Roerdalen, Roermond, Simpelveld, Sittard-Geleen, Stein, Vaals, Valkenburg aan de Geul, Venlo, Venray, Voerendaal en Weert, ieder voor zover zij voor de eigen gemeente bevoegd zijn:

Overwegende
- dat de colleges van de gemeenten Beek, Echt-Susteren, Eijsden-Margraten, Gulpen-Wittem, Meerssen, Schinnen, Sittard-Geleen, Stein, Vaals en Valkenburg aan de Geul per 8 december 2005 de gemeenschappelijke regeling Omnibuzz zijn aangegaan;
- dat de colleges van de gemeenten Beek, Beekdaelen, Beesel, Bergen, Brunssum, Echt-Susteren, Eijsden-Margraten, Gennep, Gulpen-Wittem, Heerlen, Horst aan de Maas, Kerkrade, Landgraaf, Leudal, Maasgouw, Maastricht, Meerssen, Nederweert, Peel en Maas, Roerdalen, Roermond, Simpelveld, Sittard-Geleen, Stein, Vaals, Valkenburg aan de Geul, Venlo, Venray, Voerendaal en Weert of hun rechtsvoorgangers, per 11 mei 2016 de gemeenschappelijke regeling Omnibuzz hebben gewijzigd dan wel daartoe zijn toegetreden;
- dat de samenwerking is gericht op het gezamenlijk nu en in de toekomst uitvoering geven aan het door die gemeenten te verzorgen doelgroepenvervoer in de provincie Limburg;
- dat na de totstandkoming van de hiervoor vermelde samenwerking gebleken is, dat het nodig is om artikel 18 in de gemeenschappelijke regeling aan te passen naar aanleiding van besluitvorming over de verdeelsleutel van de kosten van personeel en beheer die voortvloeien uit het te behartigen belang en de werkzaamheden;
- dat de voormelde aanpassing per 16 mei 2023 in werking is getreden;
- dat voorts de wijziging van de Wet gemeenschappelijke regelingen noodzaakt tot aanpassing van de gemeenschappelijke regeling Omnibuzz;
- dat daarom door het algemeen bestuur besloten is een wijzigingsvoorstel aan de colleges voor te leggen;
- dat de hiervoor genoemde colleges, na zienswijzen en na verkregen toestemming van de gemeenteraden, besloten hebben in te stemmen met het wijzigingsvoorstel.

Gelet op
- de Wet gemeenschappelijke regelingen;
- de Gemeentewet.

BESLUITEN
vast te stellen de derde wijziging van de gemeenschappelijke regeling Omnibuzz met ingang van 1 juli 2024, waardoor deze als volgt komt te luiden:

HOOFDSTUK 1 ALGEMEEN

Artikel 1 Begripsbepalingen
In deze gemeenschappelijke regeling wordt verstaan onder:
a. regeling: de gemeenschappelijke regeling Omnibuzz;
b. wet: de Wet gemeenschappelijke regelingen;
c. college(s): het/de college(s) van burgemeester en wethouders die de regeling heeft/hebben getroffen;
d. de gemeente(n): de gemeente(n) waarvan het/de college(s) de regeling heeft/hebben getroffen;
e. de ra(a)d(en): de gemeentera(a)d(en) van de gemeente(n);
f. gedeputeerde staten: het college van gedeputeerde staten van de provincie Limburg;
g. gebruiker: een door het college geïndiceerde inwoner van de betreffende gemeente die gebruik kan maken van het doelgroepenvervoer en in het bezit is van een Omnibuzz vervoerspas;

h. doelgroepenvervoer: het niet openbaar vervoer voor de gebruikers waarvoor de gemeenten verantwoordelijk zijn.

Artikel 2 Openbaar lichaam

1. Voor de uitvoering van de regeling wordt een openbaar lichaam in de zin van artikel 8, eerste lid van de wet ingesteld.

2. Het openbaar lichaam is genaamd "Omnibuzz" en is gevestigd te Sittard.

HOOFDSTUK 2 BELANG, TAKEN EN BEVOEGDHEDEN

Artikel 3 Te behartigen belang

1. Het openbaar lichaam is ingesteld in het belang van een kwalitatief hoogwaardige, klantgerichte en een zo doelmatig en doeltreffend mogelijke gezamenlijke operationele regie op en uitvoering van het doelgroepenvervoer.

2. De colleges dragen de operationele regie over en de uitvoering van het Collectief Vraagafhankelijk Vervoer in het kader van de Wet maatschappelijke ondersteuning 2015 op aan Omnibuzz.

3. Voor wat betreft de andere onderdelen van het doelgroepenvervoer kunnen de colleges de operationele regie en de uitvoering daarvan op nader door de colleges te bepalen tijdstippen opdragen aan Omnibuzz.

4. Gelet op het belang en de ambitie van de samenwerking kunnen de colleges in beginsel ook toekomstige taken met betrekking tot het doelgroepenvervoer opdragen aan Omnibuzz.

5. Het dagelijks bestuur kan, met toestemming van het algemeen bestuur, besluiten andere vormen van vervoer voor derden te regelen en uit te voeren. Hiertoe zullen afzonderlijke dienstverleningsovereenkomsten gesloten worden tussen de betreffende derde(n) en het openbaar lichaam.

Artikel 4 Werkzaamheden

1. Ter behartiging van het in artikel 3 genoemde belang verricht Omnibuzz voor de gemeenten, de volgende werkzaamheden:
   a. het uitvoeren van aanbestedingen;
   b. het aangaan van contracten;
   c. het uitvoeren van contractmanagement en contractbeheer;
   d. het voeren van operationele regie (onder andere de ritaannames);
   e. het gevraagd en ongevraagd ondersteunen van de colleges met betrekking tot hun beleidsvorming met betrekking tot het doelgroepenvervoer;
   f. alle overige werkzaamheden welke ter behartiging van het in artikel 3 van de regeling genoemde belang noodzakelijk zijn.

2. De in het voorgaande lid vermelde werkzaamheden zullen nader worden uitgewerkt in dienstverleningsovereenkomsten tussen de betreffende gemeenten en het openbaar lichaam Omnibuzz.

3. Het algemeen bestuur zal daartoe algemene uitgangspunten voor en voorwaarden van die dienstverleningsovereenkomsten vaststellen.

HOOFDSTUK 3 BESTUUR:

ORGANEN, SAMENSTELLING, WERKWIJZE, BEVOEGDHEDEN

Artikel 5 Algemeen bestuur: samenstelling

1. Het algemeen bestuur bestaat uit één lid per gemeente, dat evenals diens plaatsvervanger, door het college van die gemeente uit zijn midden wordt aangewezen.

2. De colleges beslissen in de eerste vergadering van hun wettelijke zittingsperiode over de aanwijzing als bedoeld in het vorige lid.

3. Indien tussentijds een vacature in het algemeen bestuur ontstaat, wijst het betreffende college zo spoedig mogelijk een nieuw lid aan.

4. Het lidmaatschap van het algemeen bestuur eindigt als de zittingsperiode van het college afloopt, of indien de zittingsperiode van het college tussentijds beëindigd wordt of indien het lidmaatschap van het college, waaruit het betreffende lid afkomstig is, tussentijds beëindigd wordt.

5. Een college kan een door hem aangewezen lid ontslaan door het vertrouwen op te zeggen.

6. In geval van het bestaan van een of meer vacatures blijft het algemeen bestuur bevoegd besluiten te nemen.

Artikel 6 Algemeen bestuur: werkwijze

1. Het algemeen bestuur vergadert ten minste tweemaal per jaar en voorts zo dikwijls als de voorzitter dit nodig acht of ten minste zestien leden dit vragen onder schriftelijke opgave van de te behandelen onderwerpen.

2. Op de vergaderingen van het algemeen bestuur is artikel 22 van de wet van toepassing.

3. In de vergaderingen heeft ieder lid één stem. Voor leden die een gemeente vertegenwoordigen waarvan het inwonertal meer dan 50.000 bedraagt, wordt het stemmenaantal vermeerderd met één stem voor iedere 20.000 inwoners meer. Voor berekening van het aantal inwoners wordt uitgegaan van de door het Centraal Bureau voor de Statistiek opgemaakte bevolkingscijfers per 1 januari van het betreffende jaar.

4. De besluiten van het algemeen bestuur worden genomen bij meerderheid van stemmen.

5. Stemmen zijn niet overdraagbaar.

6. Het algemeen bestuur stelt voor zijn werkzaamheden een reglement van orde vast.

Artikel 7 Algemeen bestuur: bevoegdheden

1. De bevoegdheden die bij de regeling worden opgedragen, berusten bij het algemeen bestuur, tenzij bij wet of in de regeling anders is bepaald.

2. Het algemeen bestuur kan besluiten tot de oprichting van en de deelneming in stichtingen, maatschappen, vennootschappen, verenigingen, coöperaties en onderlinge waarborgmaatschappijen, indien dat in het bijzonder aangewezen moet worden geacht voor de behartiging van het daarmee te dienen openbaar belang. Het besluit wordt niet genomen dan nadat de raden van de gemeenten een ontwerpbesluit is toegezonden en in de gelegenheid zijn gesteld hun wensen en bedenkingen ter kennis van het algemeen bestuur van het openbaar lichaam te brengen.

3. Het algemeen bestuur besluit niet tot het vaststellen van meerjarige strategische plannen dan nadat de raden van de gemeenten gedurende twaalf weken in de gelegenheid zijn gesteld om schriftelijk hun zienswijzen op het concept bij het dagelijks bestuur naar voren te brengen.
4. Het algemeen bestuur beslist niet over een voorstel alvorens de raden om zienswijzen zijn gevraagd, wanneer ten minste een vijfde van de gemeenteraden het dagelijks bestuur hierom verzoekt. In spoedeisende gevallen kan het dagelijks bestuur afzien van het vragen van zienswijzen. Het dagelijks bestuur stelt de raden hiervan schriftelijk en gemotiveerd op de hoogte.
5. Indien het vierde lid wordt toegepast, dan hebben de raden twaalf weken de tijd hun zienswijzen bij het dagelijks bestuur naar voren te brengen. Voorafgaande aan het nemen van het besluit waarover de zienswijzen gegeven zijn, stelt het dagelijks bestuur de raden en het algemeen bestuur schriftelijk en gemotiveerd in kennis van het oordeel over de zienswijzen, alsmede van de eventuele conclusies die het daaraan verbindt.
6. Het algemeen bestuur kan met toepassing van de artikelen 24 en 25 van de wet commissies van advies dan wel commissies belast met de behartiging van bepaalde belangen instellen.

Artikel 8 Algemeen bestuur: informatie en verantwoording

1. Een lid van het algemeen bestuur kan door het college en door de raad van zijn gemeente ter verantwoording worden geroepen voor het door hem in het algemeen bestuur gevoerde beleid.

2. Een lid van het algemeen bestuur geeft aan het college van zijn gemeente alle inlichtingen die door het college, of één of meer leden daarvan, worden verlangd op de in die gemeente gebruikelijke wijze.

3. Het algemeen bestuur verstrekt aan de raden van de gemeenten de door één of meer leden van die raden gevraagde inlichtingen.

4. Het algemeen bestuur geeft de raden van de gemeenten schriftelijk alle inlichtingen die de raden nodig hebben voor de uitoefening van hun taken.

Artikel 9 Dagelijks bestuur: samenstelling

1. Het dagelijks bestuur bestaat uit zeven leden, waaronder de voorzitter.

2. De leden van het dagelijks bestuur worden door en vanuit het algemeen bestuur op de volgende wijze aangewezen:
   - drie leden op voordracht door en uit de leden van het algemeen bestuur die zijn aangewezen door de colleges van de gemeenten uit Noord- en Midden-Limburg en - vier leden op voordracht door en uit de leden van het algemeen bestuur die zijn aangewezen door de colleges van de gemeenten uit Zuid-Limburg;
   - bij de bepaling van het aantal voor te dragen leden in de voorgaande verdeling wordt rekening gehouden met de gemeente waaruit het lid afkomstig is, die als voorzitter is aangewezen overeenkomstig het bepaalde in artikel 13, eerste lid van de regeling.

3. Het lidmaatschap van het dagelijks bestuur eindigt, indien een lid als zodanig ontslag neemt of ontslagen wordt door het algemeen bestuur en zodra hij ophoudt lid van het algemeen bestuur te zijn.

4. Het algemeen bestuur draagt in geval van een vacature zo snel mogelijk zorg voor de vervulling daarvan overeenkomstig het bepaalde in het tweede lid van dit artikel.

Artikel 10 Dagelijks bestuur: werkwijze

1. Het dagelijks bestuur vergadert in beginsel vier keer per jaar en verder zo dikwijls als de voorzitter dit nodig acht of ten minste twee der leden daarom verzoeken onder schriftelijke opgave van de te behandelen onderwerpen.

2. Indien in de vergaderingen van het dagelijks bestuur gestemd wordt over zaken en/of personen heeft ieder lid één stem. Indien in geval van een stemming de stemmen staken, beslist de stem van de voorzitter.

3. Het dagelijks bestuur kan de uitoefening van een of meer van zijn bevoegdheden opdragen aan een of meer van zijn leden. Het algemeen bestuur wordt over de eventueel verleende mandaten geïnformeerd.

4. Het dagelijks bestuur stelt voor zijn werkzaamheden een reglement van orde vast. Dit reglement wordt ter kennis gebracht van het algemeen bestuur.

Artikel 11 Dagelijks bestuur: bevoegdheden

1. Het dagelijks bestuur is in ieder geval bevoegd om:
   a. al hetgeen aan het algemeen bestuur ter overweging en beslissing zal worden voorgelegd, voor te bereiden;
   b. besluiten van het algemeen bestuur uit te voeren;
   c. toe te zien op de voortgang van de realisering van het bedrijfsplan;
   d. beheer en administratie van de inkomsten en uitgaven van het openbaar lichaam te voeren;
   e. de uitvoeringsorganisatie in te richten en de werkwijze van de uitvoeringsorganisatie te bepalen en in dat kader instructies uit te vaardigen;
   f. tot privaatrechtelijke rechtshandelingen van het openbaar lichaam te besluiten, met uitzondering van privaatrechtelijke rechtshandelingen als bedoeld in artikel 7, tweede lid van de regeling;
   g. te besluiten namens het openbaar lichaam, het dagelijks bestuur of het algemeen bestuur rechtsgedingen, bezwaarprocedures of administratief beroepsprocedures te voeren of handelingen ter voorbereiding daarop te verrichten, tenzij het algemeen bestuur, voor zover het algemeen bestuur aangaat, in voorkomende gevallen anders beslist;
   h. zowel in als buiten rechte conservatoire maatregelen te nemen en alles te doen wat nodig is ter voorkoming van verjaring en verlies van recht of bezit;
   i. klachten te behandelen zoals bedoeld in titel 9.1 Algemene wet bestuursrecht.

2. Het dagelijks bestuur oefent, indien het algemeen bestuur daartoe besluit en naar door dit bestuur te stellen regels, de aan het algemeen bestuur toekomende bevoegdheden uit met uitzondering van:
   a. het vaststellen en wijzigen van de begroting;
   b. het vaststellen van de rekening.

Artikel 12 Dagelijks bestuur: informatie en verantwoording

1. De leden van het dagelijks bestuur verstrekken zowel gezamenlijk als ieder afzonderlijk de door het algemeen bestuur of door een of meer leden daarvan gevraagde inlichtingen. Schriftelijk gevraagde inlichtingen worden zo mogelijk schriftelijk gegeven.

2. De leden van het dagelijks bestuur leggen zowel gezamenlijk als ieder afzonderlijk verantwoording af aan het algemeen bestuur voor het door het dagelijks bestuur gevoerde bestuur.

3. Het dagelijks bestuur verstrekt aan de raden van de gemeenten de door één of meer leden van die raden gevraagde inlichtingen.

4. Het dagelijks bestuur geeft de raden van de gemeenten schriftelijk alle inlichtingen die de raden nodig hebben voor de uitoefening van hun taken.

5. Een lid van het dagelijks bestuur kan door het algemeen bestuur worden ontslagen, indien dit lid het vertrouwen van het algemeen bestuur niet meer geniet.

Artikel 13 Voorzitter

1. De voorzitter, alsmede zijn plaatsvervanger, wordt in de eerste vergadering van elke zittingsperiode door het algemeen bestuur uit zijn midden aangewezen.

2. De voorzitter leidt de vergaderingen van het algemeen bestuur en het dagelijks bestuur.

3. Het algemeen bestuur kan de voorzitter ontslag verlenen, indien deze het vertrouwen van het algemeen bestuur niet meer bezit.

4. De voorzitter vertegenwoordigt het openbaar lichaam in en buiten rechte.

5. De voorzitter tekent alle stukken die van het algemeen en dagelijks bestuur uitgaan.

6. De voorzitter verstrekt aan de raden van de gemeenten de door één of meer leden van die raden gevraagde inlichtingen.

7. De voorzitter geeft de raden van de gemeenten schriftelijk alle inlichtingen die de raden nodig hebben voor de uitoefening van hun taken.

8. Bij afwezigheid van de voorzitter wordt deze vervangen door zijn plaatsvervanger.

9. In afwijking van het gestelde in de leden 1 en 2 van dit artikel wordt de eerste vergadering van het algemeen bestuur in een nieuwe zittingsperiode bijeengeroepen en voorgezeten door de aftredende voorzitter of zijn aftredende plaatsvervanger. Indien zulks niet mogelijk is treedt de burgemeester van de plaats van vestiging van het openbaar lichaam op als tijdelijk voorzitter. In deze vergadering vinden de benoemingen van de voorzitter en de plaatsvervangend voorzitter van het algemeen bestuur plaats, alsmede de benoemingen van de leden van het dagelijks bestuur.

Artikel 13a Inspraak

1. Ingezetenen van de gemeenten en belanghebbenden kunnen via het door het algemeen bestuur ingestelde cliëntenpanel betrokken worden bij de voorbereiding, uitvoering en evaluatie van beleid.
2. In afwijking van het eerste lid kan het dagelijks bestuur besluiten dat bij de voorbereiding, uitvoering en evaluatie van beleid met ingrijpende gevolgen een apart participatietraject wordt doorlopen.
3. Het tweede lid vindt ook toepassing wanneer ten minste een vijfde van de gemeenteraden het dagelijks bestuur hierom verzoeken.

4. Het dagelijks bestuur informeert de deelnemers zo spoedig mogelijk omtrent zijn voornemen tot het mogelijk maken van inspraak als bedoeld in het tweede of het derde lid en de wijze waarop deze inspraak voor ingezetenen van de gemeenten en belanghebbenden zal worden vormgegeven.

HOOFDSTUK 4 ORGANISATIE EN PERSONEEL

Artikel 14 Directeur

1. Aan het hoofd van de organisatie van het openbaar lichaam staat een directeur. Hij is belast met de dagelijkse leiding daarvan.

2. Het dagelijks bestuur stelt voor de taken en bevoegdheden van de directeur een directiestatuut vast. Dit statuut wordt aan het algemeen bestuur ter kennisneming verstrekt.

3. In het directiestatuut wordt de vervanging van de directeur geregeld.

4. De directeur staat het algemeen en dagelijks bestuur bij in hun functioneren. Hij woont als adviseur de vergaderingen van beide bestuursorganen bij.

5. De directeur ondertekent mede alle stukken die van het algemeen en dagelijks bestuur uitgaan.

6. De directeur is verantwoording verschuldigd aan het dagelijks bestuur.

Artikel 15 Inrichting organisatie en personeel

1. Het dagelijks bestuur stelt de inrichting en werkwijze van de organisatie vast.

2. Op het personeel van de organisatie is de Cao Gemeenten van toepassing alsmede de binnen de organisatie vastgestelde personele regelingen, inclusief alle toekomstige wijzigingen daarvan. Het dagelijks bestuur draagt zorg voor de uitvoering van de arbeidsvoorwaarden en de personele regelingen en kan daartoe volmacht verlenen aan de directeur;

HOOFDSTUK 5 FINANCIËN

Artikel 16 Algemeen

De artikelen 186 tot en met 213 van de Gemeentewet zijn van overeenkomstige toepassing op de financiën van het openbaar lichaam, voor zover daarvan bij of krachtens de wet niet is afgeweken.

Artikel 17 Financiële en beleidsmatige kaders

1. Het dagelijks bestuur zendt vóór 30 april van het jaar voorafgaande aan dat waarvoor de begroting geldt, de algemene financiële en beleidsmatige kaders en de voorlopige jaarrekening aan de raden van de gemeenten.

2. Bij het opstellen van de beleidsmatige kaders handelt het dagelijks bestuur volgens het door het algemeen bestuur vastgestelde bedrijfsplan.

Artikel 18 Financiering

1. De kosten van personeel en beheer die voortvloeien uit het te behartigen belang en de werkzaamheden, zoals vermeld in de artikelen 3 en 4 van de regeling, met uitzondering van het bepaalde in de leden 3 tot en met 5 van artikel 3, zullen gedragen worden door de gemeenten op basis van de volgende verdeelsleutel:
   a. Overhead: De totale overhead kosten, conform de definities van de Notitie Overhead Commissie BBV/IV3 systematiek, worden gedragen door de gemeenten naar rato van het aantal inwoners per gemeente op 1 januari van het jaar waarop die kosten betrekking hebben. Het aantal inwoners wordt bepaald op de cijfers van het CBS.
   b. Indirecte vervoerskosten: alle kosten verband houdende met de uitvoering van het vervoer binnen de organisatie Omnibuzz op basis van deze regeling worden gedragen door de gemeenten op basis van het werkelijk aantal ritten dat gemaakt wordt door de inwoners van die gemeenten. Het aantal ritten wordt achteraf vastgesteld op basis van het gerealiseerd aantal ritten van klanten van die gemeenten van het jaar waarop de kosten betrekking hebben.

2. Alle kosten verband houdende met de uitvoering van het vervoer op basis van deze regeling worden gedragen door de gemeenten op basis van het werkelijk gebruik daarvan door de inwoners van die gemeenten.

3. De kosten met betrekking tot de andere vormen van vervoer voor derden, zoals vermeld in artikel 3, vijfde lid van de regeling, worden in de betreffende dienstverleningsovereenkomsten doorberekend op basis van de integrale kostprijs.

4. De colleges zullen er steeds zorg voor dragen dat het openbaar lichaam te allen tijde over voldoende middelen beschikt om al zijn verplichtingen te kunnen voldoen.

5. Indien het algemeen bestuur blijkt dat een deelnemer weigert deze uitgaven op de gemeentebegroting te zetten, doet het algemeen bestuur onverwijld aan gedeputeerde staten het verzoek over te gaan tot toepassing van de artikelen 193 en 194 van de Gemeentewet.

6. Het algemeen bestuur bepaalt de wijze van facturering aan de gemeenten.

Artikel 19 Begroting

1. Het dagelijks bestuur zendt de ontwerpbegroting en bijbehorende stukken ten minste twaalf weken voordat deze aan het algemeen bestuur worden aangeboden, doch uiterlijk 30 april van het jaar voorafgaande aan het jaar waarvoor de ontwerpbegroting geldt, toe aan de colleges en raden.

2. De ontwerpbegroting wordt door de colleges voor eenieder ter inzage gelegd en, tegen betaling van de kosten, ook algemeen verkrijgbaar gesteld.

3. De raden kunnen bij het dagelijks bestuur hun zienswijze over de ontwerpbegroting naar voren brengen. Het dagelijks bestuur voegt de commentaren waarin deze zienswijze is vervat bij de ontwerpbegroting, zoals deze aan het algemeen bestuur ter vaststelling wordt aangeboden.

4. Het dagelijks bestuur stelt de raden van de gemeenten voorafgaande aan het vaststellen van de begroting schriftelijk en gemotiveerd in kennis van zijn oordeel over de zienswijze, bedoeld in het derde lid, alsmede de eventuele conclusies die het daaraan verbindt.

5. Het algemeen bestuur stelt jaarlijks de begroting vast in het jaar voorafgaande aan dat waarvoor zij dient.

6. Binnen twee weken na vaststelling, doch in ieder geval vóór 15 september zendt het dagelijks bestuur de begroting aan gedeputeerde staten en zo nodig aan de raden van de gemeenten die hun zienswijze kenbaar hebben gemaakt zoals bepaald in het derde lid van dit artikel.

7. Nadat de begroting is vastgesteld zendt het algemeen bestuur de begroting aan de raden van de gemeenten, die ter zake bij gedeputeerde staten hun zienswijze naar voren kunnen brengen.

8. Het bepaalde in het eerste, derde, vierde en zesde lid van dit artikel is, met uitzondering van de in het zesde lid genoemde termijn, van overeenkomstige toepassing op besluiten tot wijziging van de begroting.

Artikel 20 Jaarrekening en jaarverslag

1. Van de baten en lasten van het openbaar lichaam wordt door het dagelijks bestuur over elk begrotingsjaar verantwoording afgelegd aan het algemeen bestuur, onder overlegging van de conceptjaarrekening, het jaarverslag met daarbij behorende bescheiden, zoals vermeld in artikel 213 van de Gemeentewet. Na de eigen oordeelsvorming zendt het dagelijks bestuur de voorlopige jaarrekening jaarlijks vóór 30 april toe aan de raden.

2. De voorlopige jaarrekening en het jaarverslag worden door de gemeenten voor eenieder ter inzage gelegd en, tegen betaling van de kosten, algemeen verkrijgbaar gesteld. Artikel 197, tweede en derde lid van de Gemeentewet is van overeenkomstige toepassing.

3. Nadat een daartoe aangestelde accountant een controleverklaring over de jaarrekening heeft afgegeven, wordt de jaarrekening door het algemeen bestuur vastgesteld.

4. Het dagelijks bestuur zendt de jaarrekening binnen twee weken na de vaststelling, doch in ieder geval vóór 15 juli van het jaar volgende op het jaar waarop de jaarrekening betrekking heeft aan gedeputeerde staten en voorts aan de raden.

5. Behoudens later in rechte gebleken onregelmatigheden, ontlast de vaststelling van de jaarrekening de leden van het dagelijks bestuur ten aanzien van het daarin verantwoorde financieel beheer.

HOOFDSTUK 6 TOETREDING, UITTREDING, WIJZIGING EN OPHEFFING

Artikel 21 Toetreding

1. Toetreding door een niet aan de regeling deelnemend college kan plaatsvinden bij een besluit van het betreffende college en met toestemming van de betreffende raad. Ten minste drie vierde van de deelnemende gemeentebesturen dienen in te stemmen met een toetreding.

2. Het algemeen bestuur bepaalt de voorwaarden voor en de gevolgen van een toetreding.

3. Het algemeen bestuur bepaalt het moment waarop een toetreding van kracht wordt.

Artikel 22 Uittreding

1. Een college van een gemeente kan besluiten tot uittreding uit de regeling, onverminderd het bepaalde in artikel 1 van de wet.
2. Een college zendt het besluit tot uittreding aangetekend aan het algemeen bestuur. Daarbij wordt een opzegtermijn van 2 jaar, ingaande op 1 januari van het eerstvolgende kalenderjaar, in acht genomen, tenzij de colleges unaniem een andere opzegtermijn overeenkomen.
3. Het dagelijks bestuur inventariseert de gevolgen van de uittreding, de wijze waarop met deze gevolgen kan of moet worden omgegaan en de voorwaarden voor uittreding, welke nadien worden vastgelegd in een door het algemeen bestuur vast te stellen uittredingsplan.
4. Uiterlijk zes maanden na het moment van uittreding stelt het algemeen bestuur het uittredingsplan vast. De daarin voor de uittredende deelnemer omschreven financiële verplichtingen zijn bindend.
5. Nadat het uittredingsplan is vastgesteld, is de uittredende deelnemer gehouden om binnen zes maanden de daarin voor de uittredende deelnemer omschreven financiële verplichtingen aan de regeling te voldoen.

Artikel 22a Procedure en inhoud van het uittredingsplan

1. Het in artikel 22 bedoelde uittredingsplan bevat de financiële, juridische, personele en organisatorische consequenties die gedurende een periode van vijf jaar het directe gevolg zijn van de uittreding. Tevens bevat het uittredingsplan de uittreedsom die betaald moet worden door de uittredende deelnemer.
2. Voor het opstellen van het uittredingsplan wijst het algemeen bestuur een onafhankelijke adviseur aan die in opdracht van het algemeen bestuur het concept-uittredingsplan voorbereidt. De kosten voor het uittredingsplan komen voor rekening van de uittredende deelnemer.
3. Het algemeen bestuur wijst de onafhankelijke adviseur aan op basis van een gezamenlijke voordracht van de uittredende deelnemer en de voorzitter. Indien geen overeenstemming kan worden bereikt over een gezamenlijke voordracht, wijst het algemeen bestuur de onafhankelijke adviseur aan op basis van een bindende voordracht van een selectiecommissie bestaande uit drie leden van het algemeen bestuur, waaronder in ieder geval een vertegenwoordiger in het algemeen bestuur van de uittredende deelnemer.
4. De onafhankelijke adviseur neemt bij het bepalen van de uittreedsom het bepaalde in dit artikel en in artikel 22 in acht en baseert zich daarbij op de jaarrekening van het begrotingsjaar direct voorafgaand aan het moment van uittreding. Tevens past de onafhankelijke adviseur bij de berekening van de uittreedsom een risico-opslag van 5% op de uittreedsom toe om eventueel onvoorziene toekomstige kosten gerelateerd aan de uittreding te ondervangen. Deze opslag vrijwaart de uittredende deelnemer van alle toekomstige onvoorzienbare kosten.
5. Het algemeen bestuur is gehouden redelijkerwijs al het mogelijke te doen om de uittreedsom zo laag mogelijk te houden. Het algemeen bestuur onderzoekt in dat kader met de uittredende deelnemer de mogelijkheid tot overname van personeel, activa en contracten. Het voorgaande behoeft echter niet te leiden tot wijziging van overeenkomsten met en verplichtingen jegens derden die zijn aangegaan respectievelijk bepaald voorafgaand aan het tijdstip van ontvangst door het algemeen bestuur van het besluit tot uittreding van de deelnemer.

Artikel 23 Wijziging

1. Het dagelijks bestuur en de colleges kunnen aan het algemeen bestuur voorstellen tot wijziging doen.

2. Indien het algemeen bestuur instemt met een wijzigingsvoorstel, doet het daarvan mededeling aan de raden en de colleges.

3. Een wijzigingsbesluit komt vervolgens tot stand, indien ten minste drie vierde van de colleges een gelijkluidend besluit daartoe genomen hebben, onverminderd het bepaalde in artikel 1 van de wet.

Artikel 24 Opheffing en liquidatie

1. De regeling kan worden opgeheven bij een daartoe strekkend besluit van alle colleges van de gemeenten minus één. Het besluit tot opheffing wordt niet genomen voordat de raden van de gemeenten gedurende twaalf weken in de gelegenheid zijn gesteld om schriftelijk op de voorgestelde opheffing hun zienswijze bij het college naar voren te brengen.

2. In geval van een opheffingsbesluit draagt het algemeen bestuur zorg voor de opstelling en vaststelling van een liquidatieplan. Alvorens dit plan vast te stellen legt het algemeen bestuur dit voor aan de colleges en raden die daarover hun zienswijzen kenbaar kunnen maken.

3. De gemeentebesturen verbinden zich in het geval van opheffing van het openbaar lichaam in het liquidatieplan de verplichting op te nemen dat zij alle rechten en verplichtingen van het openbaar lichaam over de gemeenten verdelen op een in het plan te bepalen wijze.

4. Het dagelijks bestuur zal als vereffenaar optreden en belast worden met de uitvoering van het liquidatieplan.

5. Het openbaar lichaam en zijn bestuur blijven na het opheffingsbesluit bestaan voor zover dit voor de uitvoering van het liquidatieplan nodig is.

HOOFDSTUK 7 SLOTBEPALINGEN

Artikel 25 Onvoorziene gevallen

In alle gevallen waarin de regeling niet voorziet, beslist het algemeen bestuur, met inachtneming van de ter zake geldende bepalingen uit de wet.

Artikel 26 Geschillenregeling

1. Voordat een geschil als bedoeld in artikel 28 van de wet ter beslissing wordt voorgelegd aan gedeputeerde staten, legt het algemeen bestuur het geschil voor aan een geschillencommissie.

2. De geschillencommissie bestaat uit drie leden. Eén lid wordt aangewezen door het algemeen bestuur en één lid door het college van de betrokken gemeente(n). Deze leden wijzen gezamenlijk een derde lid aan dat tevens zal optreden als voorzitter van de commissie.

3. De geschillencommissie hoort de bij het geschil betrokken bestuursorganen en zo nodig derden die van belang kunnen zijn voor de vaststelling van de aard van het geschil en/of het feitencomplex.

4. De geschillencommissie brengt in beginsel binnen drie maanden na het begin van haar werkzaamheden aan de betrokken bestuursorganen advies uit over de mogelijkhe(i)d(en) tot een overeenstemming over de oplossing van het gerezen geschil te komen. Bij acceptatie van het advies zullen partijen ter zake van de oplossing een vaststellingsovereenkomst sluiten.

5. Indien het advies van de commissie niet leidt tot een oplossing van het geschil, wordt dit voorgelegd aan gedeputeerde staten overeenkomstig het bepaalde in artikel 28 van de wet. Aan gedeputeerde staten wordt eveneens het dossier van de geschillencommissie overgelegd.

Artikel 27 Toezending en bekendmaking regeling

1. Het college van de gemeente Sittard-Geleen maakt de regeling tijdig in alle gemeenten bekend door kennisgeving van de inhoud daarvan in het door de gemeente Sittard-Geleen uitgegeven Gemeenteblad.

2. Het voorgaande lid is van overeenkomstige toepassing op besluiten tot wijziging of opheffing van de regeling, alsmede op besluiten tot toetreding en uittreding.

3. Het dagelijks bestuur draagt zorg voor de registratie van de regeling overeenkomstig artikel 26, tweede lid, van de wet.

Artikel 28 Archief

1. Het dagelijks bestuur draagt zorg voor de archiefbescheiden van de bestuursorganen van Omnibuzz.

2. De directeur is belast met het beheer van de archiefbescheiden van de bestuursorganen van Omnibuzz, voor zover deze niet zijn overgebracht naar de archiefbewaarplaats.

3. Het dagelijks bestuur stelt voorschriften vast voor het beheer van de archiefbescheiden van de bestuursorganen van Omnibuzz, die niet naar de archiefbewaarplaats zijn overgebracht.

4. Voor de bewaring van de over te brengen archiefbescheiden van de bestuursorganen van Omnibuzz wordt aangewezen de archiefbewaarplaats van de gemeente Sittard-Geleen.

5. Met het toezicht op het beheer van de archiefbescheiden van de bestuursorganen van Omnibuzz, voor zover deze niet zijn overgebracht naar de archiefbewaarplaats, is belast de archivaris van de gemeente Sittard-Geleen.

6. De archivaris van de gemeente Sittard-Geleen brengt tweejaarlijks aan het dagelijks bestuur verslag uit over het toezicht op het beheer van de archiefbescheiden van de bestuursorganen van Omnibuzz, die nog niet zijn overgebracht naar de archiefbewaarplaats.

7. Het dagelijks bestuur brengt tweejaarlijks verslag uit aan het algemeen bestuur over de uitoefening van de aan hen opgedragen zorg voor de archiefbescheiden en de uitvoering van het archiefbeheer van de bestuursorganen van Omnibuzz.

Artikel 29 Inwerkingtreding, duur, evaluatie en citeertitel

1. De regeling treedt in werking op 1 januari 2023, echter niet eerder dan de dag nadat de regeling bekend is gemaakt overeenkomstig artikel 27, tweede lid van de regeling.

2. De regeling wordt aangegaan voor onbepaalde tijd.

3. De werking van de regeling zal om de vijf jaar geëvalueerd worden, voor het eerst in 2026. Het dagelijks bestuur zal daartoe een onderzoeksvoorstel en de daarmee gepaard gaande financiële consequenties aan de deelnemers voorleggen.

4. De regeling kan worden aangehaald als “gemeenschappelijke regeling Omnibuzz”.

****

WIJZIGING GEMEENSCHAPPELIJKE REGELING OMNIBUZZ

De colleges van burgemeester en wethouders van de gemeenten Beek, Beekdaelen, Beesel, Bergen, Brunssum, Echt-Susteren, Eijsden-Margraten, Gennep, Gulpen-Wittem, Heerlen, Horst aan de Maas, Kerkrade, Landgraaf, Leudal, Maasgouw, Maastricht, Meerssen, Nederweert, Peel en Maas, Roerdalen, Roermond, Simpelveld, Sittard-Geleen, Stein, Vaals, Valkenburg aan de Geul, Venlo, Venray, Voerendaal en Weert, ieder voor zover zij voor de eigen gemeente bevoegd zijn:

Overwegende

- dat de colleges van de gemeenten Beek, Echt-Susteren, Eijsden-Margraten, Gulpen-Wittem, Meerssen, Schinnen, Sittard-Geleen, Stein, Vaals en Valkenburg aan de Geul per 8 december 2005 de gemeenschappelijke regeling Omnibuzz zijn aangegaan;
- dat de colleges van de gemeenten Beek, Beekdaelen, Beesel, Bergen, Brunssum, Echt-Susteren, Eijsden-Margraten, Gennep, Gulpen-Wittem, Heerlen, Horst aan de Maas, Kerkrade, Landgraaf, Leudal, Maasgouw, Maastricht, Meerssen, Nederweert, Peel en Maas, Roerdalen, Roermond, Simpelveld, Sittard-Geleen, Stein, Vaals, Valkenburg aan de Geul, Venlo, Venray, Voerendaal en Weert of hun rechtsvoorgangers, per 11 mei 2016 de gemeenschappelijke regeling Omnibuzz hebben gewijzigd dan wel daartoe zijn toegetreden;
- dat de samenwerking is gericht op het gezamenlijk nu en in de toekomst uitvoering geven aan het door die gemeenten te verzorgen doelgroepenvervoer in de provincie Limburg;
- dat na de totstandkoming van de hiervoor vermelde samenwerking gebleken is, dat het nodig is om artikel 18 in de gemeenschappelijke regeling aan te passen naar aanleiding van besluitvorming over de verdeelsleutel van de kosten van personeel en beheer die voortvloeien uit het te behartigen belang en de werkzaamheden;
- dat de voormelde aanpassing per (…) in werking is getreden;
- dat voorts de wijziging van de Wet gemeenschappelijke regelingen noodzaakt tot aanpassing van de gemeenschappelijke regeling Omnibuzz;
- dat daarom door het algemeen bestuur besloten is een wijzigingsvoorstel aan de colleges voor te leggen;
- dat de hiervoor genoemde colleges, na zienswijzen en na verkregen toestemming van de gemeenteraden, besloten hebben in te stemmen met het wijzigingsvoorstel.

Gelet op

- de Wet gemeenschappelijke regelingen;
- de Gemeentewet.

BESLUITEN

vast te stellen de derde wijziging van de gemeenschappelijke regeling Omnibuzz met ingang van 1 juli 2024, ~~De gemeenschappelijke regeling Omnibuzz te wijzigen,~~ waardoor deze als volgt komt te luiden:

HOOFDSTUK 1 ALGEMEEN

Artikel 1 Begripsbepalingen

In deze gemeenschappelijke regeling wordt verstaan onder:

a. regeling: de gemeenschappelijke regeling Omnibuzz;
b. wet: de Wet gemeenschappelijke regelingen;
c. college(s): het/de college(s) van burgemeester en wethouders die de regeling heeft/hebben getroffen;
d. de gemeente(n): de gemeente(n) waarvan het/de college(s) de regeling heeft/hebben getroffen;
e. de ra(a)d(en): de gemeentera(a)d(en) van de gemeente(n);
f. gedeputeerde staten: het college van gedeputeerde staten van de provincie Limburg;

g. gebruiker: een door het college geïndiceerde inwoner van de betreffende gemeente die gebruik kan maken van het doelgroepenvervoer en in het bezit is van een Omnibuzz vervoerspas;
h. doelgroepenvervoer: het niet openbaar vervoer voor de gebruikers waarvoor de gemeenten verantwoordelijk zijn.

Artikel 2 Openbaar lichaam

1. Voor de uitvoering van de regeling wordt een openbaar lichaam in de zin van artikel 8, eerste lid van de wet ingesteld.

2. Het openbaar lichaam is genaamd "Omnibuzz" en is gevestigd te Sittard.

HOOFDSTUK 2 BELANG, TAKEN EN BEVOEGDHEDEN

Artikel 3 Te behartigen belang

1. Het openbaar lichaam is ingesteld in het belang van een kwalitatief hoogwaardige, klantgerichte en een zo doelmatig en doeltreffend mogelijke gezamenlijke operationele regie op en uitvoering van het doelgroepenvervoer.

2. De colleges dragen de operationele regie over en de uitvoering van het Collectief Vraagafhankelijk Vervoer in het kader van de Wet maatschappelijke ondersteuning 2015 op aan Omnibuzz.

3. Voor wat betreft de andere onderdelen van het doelgroepenvervoer kunnen de colleges de operationele regie en de uitvoering daarvan op nader door de colleges te bepalen tijdstippen opdragen aan Omnibuzz.

4. Gelet op het belang en de ambitie van de samenwerking kunnen de colleges in beginsel ook toekomstige taken met betrekking tot het doelgroepenvervoer opdragen aan Omnibuzz.

5. Het dagelijks bestuur kan, met toestemming van het algemeen bestuur, besluiten andere vormen van vervoer voor derden te regelen en uit te voeren. Hiertoe zullen afzonderlijke dienstverleningsovereenkomsten gesloten worden tussen de betreffende derde(n) en het openbaar lichaam.

Artikel 4 Werkzaamheden

1. Ter behartiging van het in artikel 3 genoemde belang verricht Omnibuzz voor de gemeenten, de volgende werkzaamheden:
   a. het uitvoeren van aanbestedingen;
   b. het aangaan van contracten;
   c. het uitvoeren van contractmanagement en contractbeheer;
   d. het voeren van operationele regie (onder andere de ritaannames);
   e. het gevraagd en ongevraagd ondersteunen van de colleges met betrekking tot hun beleidsvorming met betrekking tot het doelgroepenvervoer;
   f. alle overige werkzaamheden welke ter behartiging van het in artikel 3 van de regeling genoemde belang noodzakelijk zijn.

2. De in het voorgaande lid vermelde werkzaamheden zullen nader worden uitgewerkt in dienstverleningsovereenkomsten tussen de betreffende gemeenten en het openbaar lichaam Omnibuzz.

3. Het algemeen bestuur zal daartoe algemene uitgangspunten voor en voorwaarden van die dienstverleningsovereenkomsten vaststellen.

HOOFDSTUK 3 BESTUUR:

ORGANEN, SAMENSTELLING, WERKWIJZE, BEVOEGDHEDEN

Artikel 5 Algemeen bestuur: samenstelling

1. Het algemeen bestuur bestaat uit één lid per gemeente, dat evenals diens plaatsvervanger, door het college van die gemeente uit zijn midden wordt aangewezen.

2. De colleges beslissen in de eerste vergadering van hun wettelijke zittingsperiode over de aanwijzing als bedoeld in het vorige lid.

3. Indien tussentijds een vacature in het algemeen bestuur ontstaat, wijst het betreffende college zo spoedig mogelijk een nieuw lid aan.

4. Het lidmaatschap van het algemeen bestuur eindigt als de zittingsperiode van het college afloopt, of indien de zittingsperiode van het college tussentijds beëindigd wordt of indien het lidmaatschap van het college, waaruit het betreffende lid afkomstig is, tussentijds beëindigd wordt.

5. Een college kan een door hem aangewezen lid ontslaan door het vertrouwen op te zeggen.

6. In geval van het bestaan van een of meer vacatures blijft het algemeen bestuur bevoegd besluiten te nemen.

Artikel 6 Algemeen bestuur: werkwijze

1. Het algemeen bestuur vergadert ten minste tweemaal per jaar en voorts zo dikwijls als de voorzitter dit nodig acht of ten minste zestien leden dit vragen onder schriftelijke opgave van de te behandelen onderwerpen.

2. Op de vergaderingen van het algemeen bestuur is artikel 22 van de wet van toepassing.

3. In de vergaderingen heeft ieder lid één stem. Voor leden die een gemeente vertegenwoordigen waarvan het inwonertal meer dan 50.000 bedraagt, wordt het stemmenaantal vermeerderd met één stem voor iedere 20.000 inwoners meer. Voor berekening van het aantal inwoners wordt uitgegaan van de door het Centraal Bureau voor de Statistiek opgemaakte bevolkingscijfers per 1 januari van het betreffende jaar.

4. De besluiten van het algemeen bestuur worden genomen bij meerderheid van stemmen.

5. Stemmen zijn niet overdraagbaar.

6. Het algemeen bestuur stelt voor zijn werkzaamheden een reglement van orde vast.

Artikel 7 Algemeen bestuur: bevoegdheden

1. De bevoegdheden die bij de regeling worden opgedragen, berusten bij het algemeen bestuur, tenzij bij wet of in de regeling anders is bepaald.

2. Het algemeen bestuur kan besluiten tot de oprichting van en de deelneming in stichtingen, maatschappen, vennootschappen, verenigingen, coöperaties en onderlinge waarborgmaatschappijen, indien dat in het bijzonder aangewezen moet worden geacht voor de behartiging van het daarmee te dienen openbaar belang. Het besluit wordt niet genomen dan nadat de raden van de gemeenten een ontwerpbesluit is toegezonden en in de gelegenheid zijn gesteld hun wensen en bedenkingen ter kennis van het algemeen bestuur van het openbaar lichaam te brengen.

3. Het algemeen bestuur besluit niet tot het vaststellen van meerjarige strategische plannen dan nadat de raden van de gemeenten gedurende twaalf weken in de gelegenheid zijn gesteld om schriftelijk hun zienswijzen op het concept bij het dagelijks bestuur naar voren te brengen.

4. Het algemeen bestuur beslist niet over een voorstel alvorens de raden om zienswijzen zijn gevraagd, wanneer ten minste een vijfde van de gemeenteraden het dagelijks bestuur hierom verzoekt. In spoedeisende gevallen kan het dagelijks bestuur afzien van het vragen van zienswijzen. Het dagelijks bestuur stelt de raden hiervan schriftelijk en gemotiveerd op de hoogte.
5. Indien het vierde lid wordt toegepast, dan hebben de raden twaalf weken de tijd hun zienswijzen bij het dagelijks bestuur naar voren te brengen. Voorafgaande aan het nemen van het besluit waarover de zienswijzen gegeven zijn, stelt het dagelijks bestuur de raden en het algemeen bestuur schriftelijk en gemotiveerd in kennis van het oordeel over de zienswijzen, alsmede van de eventuele conclusies die het daaraan verbindt.
6.

Het algemeen bestuur kan met toepassing van de artikelen 24 en 25 van de wet commissies van advies dan wel commissies belast met de behartiging van bepaalde belangen instellen.

Artikel 8 Algemeen bestuur: informatie en verantwoording

1. Een lid van het algemeen bestuur kan door het college en door de raad van zijn gemeente ter verantwoording worden geroepen voor het door hem in het algemeen bestuur gevoerde beleid.

2. Een lid van het algemeen bestuur geeft aan het college van zijn gemeente alle inlichtingen die door het college, of één of meer leden daarvan, worden verlangd op de in die gemeente gebruikelijke wijze.

3. Het algemeen bestuur verstrekt aan de raden van de gemeenten de door één of meer leden van die raden gevraagde inlichtingen.

~~3.~~4. Het algemeen bestuur geeft de raden van de gemeenten schriftelijk alle inlichtingen die de raden nodig hebben voor de uitoefening van hun taken.

Artikel 9 Dagelijks bestuur: samenstelling

1. Het dagelijks bestuur bestaat uit zeven leden, waaronder de voorzitter.

2. De leden van het dagelijks bestuur worden door en vanuit het algemeen bestuur op de volgende wijze aangewezen:
   - drie leden op voordracht door en uit de leden van het algemeen bestuur die zijn aangewezen door de colleges van de gemeenten uit Noord- en Midden-Limburg en
   - vier leden op voordracht door en uit de leden van het algemeen bestuur die zijn aangewezen door de colleges van de gemeenten uit Zuid-Limburg;
   - bij de bepaling van het aantal voor te dragen leden in de voorgaande verdeling wordt rekening gehouden met de gemeente waaruit het lid afkomstig is, die als voorzitter is aangewezen overeenkomstig het bepaalde in artikel 13, eerste lid van de regeling.

3. Het lidmaatschap van het dagelijks bestuur eindigt, indien een lid als zodanig ontslag neemt of ontslagen wordt door het algemeen bestuur en zodra hij ophoudt lid van het algemeen bestuur te zijn.

4. Het algemeen bestuur draagt in geval van een vacature zo snel mogelijk zorg voor de vervulling daarvan overeenkomstig het bepaalde in het tweede lid van dit artikel.

Artikel 10 Dagelijks bestuur: werkwijze

1. Het dagelijks bestuur vergadert in beginsel vier keer per jaar en verder zo dikwijls als de voorzitter dit nodig acht of ten minste twee der leden daarom verzoeken onder schriftelijke opgave van de te behandelen onderwerpen.

2. Indien in de vergaderingen van het dagelijks bestuur gestemd wordt over zaken en/of personen heeft ieder lid één stem. Indien in geval van een stemming de stemmen staken, beslist de stem van de voorzitter.

3. Het dagelijks bestuur kan de uitoefening van een of meer van zijn bevoegdheden opdragen aan een of meer van zijn leden. Het algemeen bestuur wordt over de eventueel verleende mandaten geïnformeerd.

4. Het dagelijks bestuur stelt voor zijn werkzaamheden een reglement van orde vast. Dit reglement wordt ter kennis gebracht van het algemeen bestuur.

Artikel 11 Dagelijks bestuur: bevoegdheden

1. Het dagelijks bestuur is in ieder geval bevoegd om:
   a. al hetgeen aan het algemeen bestuur ter overweging en beslissing zal worden voorgelegd, voor te bereiden;
   b. besluiten van het algemeen bestuur uit te voeren;
   c. toe te zien op de voortgang van de realisering van het bedrijfsplan;
   d. beheer en administratie van de inkomsten en uitgaven van het openbaar lichaam te voeren;
   e. de uitvoeringsorganisatie in te richten en de werkwijze van de uitvoeringsorganisatie te bepalen en in dat kader instructies uit te vaardigen;
   f. tot privaatrechtelijke rechtshandelingen van het openbaar lichaam te besluiten, met uitzondering van privaatrechtelijke rechtshandelingen als bedoeld in artikel 7, tweede lid van de regeling;
   g. te besluiten namens het openbaar lichaam, het dagelijks bestuur of het algemeen bestuur rechtsgedingen, bezwaarprocedures of administratief beroepsprocedures te voeren of handelingen ter voorbereiding daarop te verrichten, tenzij het algemeen bestuur, voor zover het algemeen bestuur aangaat, in voorkomende gevallen anders beslist;
   h. zowel in als buiten rechte conservatoire maatregelen te nemen en alles te doen wat nodig is ter voorkoming van verjaring en verlies van recht of bezit;
   i. klachten te behandelen zoals bedoeld in titel 9.1 Algemene wet bestuursrecht.

2. Het dagelijks bestuur oefent, indien het algemeen bestuur daartoe besluit en naar door dit bestuur te stellen regels, de aan het algemeen bestuur toekomende bevoegdheden uit met uitzondering van:
   a. het vaststellen en wijzigen van de begroting;
   b. het vaststellen van de rekening.

Artikel 12 Dagelijks bestuur: informatie en verantwoording

1. De leden van het dagelijks bestuur verstrekken zowel gezamenlijk als ieder afzonderlijk de door het algemeen bestuur of door een of meer leden daarvan gevraagde inlichtingen. Schriftelijk gevraagde inlichtingen worden zo mogelijk schriftelijk gegeven.

2. De leden van het dagelijks bestuur leggen zowel gezamenlijk als ieder afzonderlijk verantwoording af aan het algemeen bestuur voor het door het dagelijks bestuur gevoerde bestuur.

3. Het dagelijks bestuur verstrekt aan de raden van de gemeenten de door één of meer leden van die raden gevraagde inlichtingen.

~~3.~~4. Het dagelijks bestuur geeft de raden van de gemeenten schriftelijk alle inlichtingen die de raden nodig hebben voor de uitoefening van hun taken.

~~4.~~5. Een lid van het dagelijks bestuur kan door het algemeen bestuur worden ontslagen, indien dit lid het vertrouwen van het algemeen bestuur niet meer geniet.

Artikel 13 Voorzitter

1. De voorzitter, alsmede zijn plaatsvervanger, wordt in de eerste vergadering van elke zittingsperiode door het algemeen bestuur uit zijn midden aangewezen.

2. De voorzitter leidt de vergaderingen van het algemeen bestuur en het dagelijks bestuur.

3. Het algemeen bestuur kan de voorzitter ontslag verlenen, indien deze het vertrouwen van het algemeen bestuur niet meer bezit.

4. De voorzitter vertegenwoordigt het openbaar lichaam in en buiten rechte.

5. De voorzitter tekent alle stukken die van het algemeen en dagelijks bestuur uitgaan.

6. De voorzitter verstrekt aan de raden van de gemeenten de door één of meer leden van die raden gevraagde inlichtingen.

~~6.~~7. De voorzitter geeft de raden van de gemeenten schriftelijk alle inlichtingen die de raden nodig hebben voor de uitoefening van hun taken.

~~7.~~8. Bij afwezigheid van de voorzitter wordt deze vervangen door zijn plaatsvervanger.

~~8.~~9. In afwijking van het gestelde in de leden 1 en 2 van dit artikel wordt de eerste vergadering van het algemeen bestuur in een nieuwe zittingsperiode bijeengeroepen en voorgezeten door de aftredende voorzitter of zijn aftredende plaatsvervanger. Indien zulks niet mogelijk is treedt de burgemeester van de plaats van vestiging van het openbaar lichaam op als tijdelijk voorzitter. In deze vergadering vinden de benoemingen van de voorzitter en de plaatsvervangend voorzitter van het algemeen bestuur plaats, alsmede de benoemingen van de leden van het dagelijks bestuur.

Artikel 13a Inspraak

1. Ingezetenen van de gemeenten en belanghebbenden kunnen via het door het algemeen bestuur ingestelde cliëntenpanel betrokken worden bij de voorbereiding, uitvoering en evaluatie van beleid.
2. In afwijking van het eerste lid kan het dagelijks bestuur besluiten dat bij de voorbereiding, uitvoering en evaluatie van beleid met ingrijpende gevolgen een apart participatietraject wordt doorlopen.

3. Het tweede lid vindt ook toepassing wanneer ten minste een vijfde van de gemeenteraden het dagelijks bestuur hierom verzoeken.

4. Het dagelijks bestuur informeert de deelnemers zo spoedig mogelijk omtrent zijn voornemen tot het mogelijk maken van inspraak als bedoeld in het tweede of het derde lid en de wijze waarop deze inspraak voor ingezetenen van de gemeenten en belanghebbenden zal worden vormgegeven.

HOOFDSTUK 4 ORGANISATIE EN PERSONEEL

Artikel 14 Directeur

1. Aan het hoofd van de organisatie van het openbaar lichaam staat een directeur. Hij is belast met de dagelijkse leiding daarvan.

2. Het dagelijks bestuur stelt voor de taken en bevoegdheden van de directeur een directiestatuut vast. Dit statuut wordt aan het algemeen bestuur ter kennisneming verstrekt.

3. In het directiestatuut wordt de vervanging van de directeur geregeld.

4. De directeur staat het algemeen en dagelijks bestuur bij in hun functioneren. Hij woont als adviseur de vergaderingen van beide bestuursorganen bij.

5. De directeur ondertekent mede alle stukken die van het algemeen en dagelijks bestuur uitgaan.

6. De directeur is verantwoording verschuldigd aan het dagelijks bestuur.

Artikel 15 Inrichting organisatie en personeel

1. Het dagelijks bestuur stelt de inrichting en werkwijze van de organisatie vast.

2. Op het personeel van de organisatie is de Cao Gemeenten van toepassing alsmede de binnen de organisatie vastgestelde personele regelingen, inclusief alle toekomstige wijzigingen daarvan. Het dagelijks bestuur draagt zorg voor de uitvoering van de arbeidsvoorwaarden en de personele regelingen en kan daartoe volmacht verlenen aan de directeur;

HOOFDSTUK 5 FINANCIËN

Artikel 16 Algemeen

De artikelen 186 tot en met 213 van de Gemeentewet zijn van overeenkomstige toepassing op de financiën van het openbaar lichaam, voor zover daarvan bij of krachtens de wet niet is afgeweken.

Artikel 17 Financiële en beleidsmatige kaders

1. Het dagelijks bestuur zendt vóór 30~~15~~ april van het jaar voorafgaande aan dat waarvoor de begroting geldt, de algemene financiële en beleidsmatige kaders en de voorlopige jaarrekening aan de raden van de gemeenten.

2. Bij het opstellen van de beleidsmatige kaders handelt het dagelijks bestuur volgens het door het algemeen bestuur vastgestelde bedrijfsplan.

Artikel 18 Financiering

1. De kosten van personeel en beheer die voortvloeien uit het te behartigen belang en de werkzaamheden, zoals vermeld in de artikelen 3 en 4 van de regeling, met uitzondering van het bepaalde in de leden 3 tot en met 5 van artikel 3, zullen gedragen worden door de gemeenten op basis van de volgende verdeelsleutel:
    a. Overhead: De totale overhead kosten, conform de definities van de Notitie Overhead Commissie BBV/IV3 systematiek, worden gedragen door de gemeenten naar rato van het aantal inwoners per gemeente op 1 januari van het jaar waarop die kosten betrekking hebben. Het aantal inwoners wordt bepaald op de cijfers van het CBS.
    b. Indirecte vervoerskosten: alle kosten verband houdende met de uitvoering van het vervoer binnen de organisatie Omnibuzz op basis van deze regeling worden gedragen door de gemeenten op basis van het werkelijk aantal ritten dat gemaakt wordt door de inwoners van die gemeenten. Het aantal ritten wordt achteraf vastgesteld op basis van het gerealiseerd aantal ritten van klanten van die gemeenten van het jaar waarop de kosten betrekking hebben.

2. Alle kosten verband houdende met de uitvoering van het vervoer op basis van deze regeling worden gedragen door de gemeenten op basis van het werkelijk gebruik daarvan door de inwoners van die gemeenten.

3. De kosten met betrekking tot de andere vormen van vervoer voor derden, zoals vermeld in artikel 3, vijfde lid van de regeling, worden in de betreffende dienstverleningsovereenkomsten doorberekend op basis van de integrale kostprijs.

4. De colleges zullen er steeds zorg voor dragen dat het openbaar lichaam te allen tijde over voldoende middelen beschikt om al zijn verplichtingen te kunnen voldoen.

5. Indien het algemeen bestuur blijkt dat een deelnemer weigert deze uitgaven op de gemeentebegroting te zetten, doet het algemeen bestuur onverwijld aan gedeputeerde staten het verzoek over te gaan tot toepassing van de artikelen 193 en 194 van de Gemeentewet.

6. Het algemeen bestuur bepaalt de wijze van facturering aan de gemeenten.

Artikel 19 Begroting

1. Het dagelijks bestuur zendt de ontwerpbegroting en bijbehorende stukken ten minste twaalf~~acht~~ weken voordat deze aan het algemeen bestuur worden aangeboden, doch uiterlijk 30 april van het jaar voorafgaande aan het jaar waarvoor de ontwerpbegroting geldt, toe aan de colleges en raden.

2. De ontwerpbegroting wordt door de colleges voor eenieder ter inzage gelegd en, tegen betaling van de kosten, ook algemeen verkrijgbaar gesteld.

3. De raden kunnen ~~binnen acht weken~~ bij het dagelijks bestuur hun zienswijze over de ontwerpbegroting naar voren brengen. Het dagelijks bestuur voegt de commentaren waarin deze zienswijze is vervat bij de ontwerpbegroting, zoals deze aan het algemeen bestuur ter vaststelling wordt aangeboden.

~~3.~~4. Het dagelijks bestuur stelt de raden van de gemeenten voorafgaande aan het vaststellen van de begroting schriftelijk en gemotiveerd in kennis van zijn oordeel over de zienswijze, bedoeld in het derde lid, alsmede de eventuele conclusies die het daaraan verbindt.

~~4.~~5. Het algemeen bestuur stelt jaarlijks ~~vóór 15 juli~~ de begroting vast in het jaar voorafgaande aan dat waarvoor zij dient.

6. Binnen twee weken na vaststelling, doch in ieder geval vóór 15 september ~~augustus~~ zendt het dagelijks bestuur de begroting aan gedeputeerde staten en zo nodig aan de raden van de gemeenten die hun zienswijze kenbaar hebben gemaakt zoals bepaald in het derde lid van dit artikel.

~~5.~~7. Nadat de begroting is vastgesteld zendt het algemeen bestuur de begroting aan de raden van de gemeenten, die ter zake bij gedeputeerde staten hun zienswijze naar voren kunnen brengen.

~~6.~~8. Het bepaalde in het eerste, derde, vierde en zesde ~~en vijfde~~ lid van dit artikel is, met uitzondering van de in het zesde lid ~~de leden 3 en 5~~ genoemde termijn~~en~~, van overeenkomstige toepassing op besluiten tot wijziging van de begroting.

Artikel 20 Jaarrekening en jaarverslag

1. Van de baten en lasten van het openbaar lichaam wordt door het dagelijks bestuur over elk begrotingsjaar verantwoording afgelegd aan het algemeen bestuur, onder overlegging van de conceptjaarrekening, het jaarverslag met daarbij behorende bescheiden, zoals vermeld in artikel 213 van de Gemeentewet. Na de eigen oordeelsvorming zendt het dagelijks bestuur de voorlopige jaarrekening jaarlijks vóór 30~~15~~ april toe aan de raden.

2. De voorlopige jaarrekening en het jaarverslag worden door de gemeenten voor eenieder ter inzage gelegd en, tegen betaling van de kosten, algemeen verkrijgbaar gesteld. Artikel 197, tweede en derde lid van de Gemeentewet is van overeenkomstige toepassing.

3. ~~De raden kunnen bij het dagelijks bestuur desgewenst hun zienswijze over de voorlopige jaarrekening en het jaarverslag naar voren brengen. Het dagelijks bestuur voegt de commentaren waarin deze zienswijze is vervat bij de stukken, zoals deze aan het algemeen~~

~~bestuur ter vaststelling worden aangeboden.~~ Nadat een daartoe aangestelde accountant een controleverklaring over de jaarrekening heeft afgegeven, wordt de jaarrekening ~~vervolgens~~ door het algemeen bestuur vastgesteld.

4. Het dagelijks bestuur zendt de jaarrekening binnen twee weken na de vaststelling, doch in ieder geval vóór 15 juli van het jaar volgende op het jaar waarop de jaarrekening betrekking heeft aan gedeputeerde staten en voorts aan de raden.

5. Behoudens later in rechte gebleken onregelmatigheden, ontlast de vaststelling van de jaarrekening de leden van het dagelijks bestuur ten aanzien van het daarin verantwoorde financieel beheer.

HOOFDSTUK 6 TOETREDING, UITTREDING, WIJZIGING EN OPHEFFING

Artikel 21 Toetreding

1. Toetreding door een niet aan de regeling deelnemend college kan plaatsvinden bij een besluit van het betreffende college en met toestemming van de betreffende raad. Ten minste drie vierde van de deelnemende gemeentebesturen dienen in te stemmen met een toetreding.

2. Het algemeen bestuur bepaalt de voorwaarden voor en de gevolgen van een toetreding.

3. Het algemeen bestuur bepaalt het moment waarop een toetreding van kracht wordt.

Artikel 22 Uittreding

1. Een college van een gemeente kan besluiten tot uittreding uit de regeling, onverminderd het bepaalde in artikel 1 van de wet.
2. Een college zendt het besluit tot uittreding aangetekend aan het algemeen bestuur. Daarbij wordt een opzegtermijn van 2 jaar, ingaande op 1 januari van het eerstvolgende kalenderjaar, in acht genomen, tenzij de colleges unaniem een andere opzegtermijn overeenkomen.
3. Het dagelijks bestuur inventariseert de gevolgen van de uittreding, de wijze waarop met deze gevolgen kan of moet worden omgegaan en de voorwaarden voor uittreding, welke nadien worden vastgelegd in een door het algemeen bestuur vast te stellen uittredingsplan.
4. Uiterlijk zes maanden na het moment van uittreding stelt het algemeen bestuur het uittredingsplan vast. De daarin voor de uittredende deelnemer omschreven financiële verplichtingen zijn bindend.
5. Nadat het uittredingsplan is vastgesteld, is de uittredende deelnemer gehouden om binnen zes maanden de daarin voor de uittredende deelnemer omschreven financiële verplichtingen aan de regeling te voldoen.

Artikel 22a Procedure en inhoud van het uittredingsplan

1. Het in artikel 22 bedoelde uittredingsplan bevat de financiële, juridische, personele en organisatorische consequenties die gedurende een periode van vijf jaar het directe gevolg zijn van de uittreding. Tevens bevat het uittredingsplan de uittreedsom die betaald moet worden door de uittredende deelnemer.
2. Voor het opstellen van het uittredingsplan wijst het algemeen bestuur een onafhankelijke adviseur aan die in opdracht van het algemeen bestuur het concept-uittredingsplan voorbereidt. De kosten voor het uittredingsplan komen voor rekening van de uittredende deelnemer.
3. Het algemeen bestuur wijst de onafhankelijke adviseur aan op basis van een gezamenlijke voordracht van de uittredende deelnemer en de voorzitter. Indien geen overeenstemming kan worden bereikt over een gezamenlijke voordracht, wijst het

algemeen bestuur de onafhankelijke adviseur aan op basis van een bindende voordracht van een selectiecommissie bestaande uit drie leden van het algemeen bestuur, waaronder in ieder geval een vertegenwoordiger in het algemeen bestuur van de uittredende deelnemer.

4. De onafhankelijke adviseur neemt bij het bepalen van de uittreedsom het bepaalde in dit artikel en in artikel 22 in acht en baseert zich daarbij op de jaarrekening van het begrotingsjaar direct voorafgaand aan het moment van uittreding. Tevens past de onafhankelijke adviseur bij de berekening van de uittreedsom een risico-opslag van 5% op de uittreedsom toe om eventueel onvoorziene toekomstige kosten gerelateerd aan de uittreding te ondervangen. Deze opslag vrijwaart de uittredende deelnemer van alle toekomstige onvoorzienbare kosten.
5. Het algemeen bestuur is gehouden redelijkerwijs al het mogelijke te doen om de uittreedsom zo laag mogelijk te houden. Het algemeen bestuur onderzoekt in dat kader met de uittredende deelnemer de mogelijkheid tot overname van personeel, activa en contracten. Het voorgaande behoeft echter niet te leiden tot wijziging van overeenkomsten met en verplichtingen jegens derden die zijn aangegaan respectievelijk bepaald voorafgaand aan het tijdstip van ontvangst door het algemeen bestuur van het besluit tot uittreding van de deelnemer.

~~1. Een college kan uit de regeling treden door een daartoe strekkend besluit van het betreffende college en na verkregen toestemming van de betreffende raad.~~

~~2. Uittreding kan eerst plaatsvinden vijf jaar na toetreding tot de regeling met inachtneming van een opzegtermijn van ten minste een jaar en welke opzegtermijn aanvangt na het jaar waarin de opzegging plaatsvindt.~~

~~3. Het algemeen bestuur regelt de voorwaarden voor en de gevolgen van een uittreding.~~

Artikel 23 Wijziging

1. Het dagelijks bestuur en de colleges kunnen aan het algemeen bestuur voorstellen tot wijziging doen.

2. Indien het algemeen bestuur instemt met een wijzigingsvoorstel, doet het daarvan mededeling aan de raden en de colleges.

3. Een wijzigingsbesluit komt vervolgens tot stand, indien tenminste drie vierde van de colleges een gelijkluidend besluit daartoe genomen hebben, onverminderd ~~en~~ het bepaalde in artikel 1 van de wet.~~de betreffende raden daar mee ingestemd hebben.~~

Artikel 24 Opheffing en liquidatie

1. De regeling kan worden opgeheven bij een daartoe strekkend besluit van alle colleges van de gemeenten minus één. Het besluit tot opheffing wordt niet genomen voordat de raden van de gemeenten gedurende twaalf weken in de gelegenheid zijn gesteld om schriftelijk op de voorgestelde opheffing hun zienswijze bij het college naar voren te brengen.

~~1. ten minste drie vierde van de colleges en indien de betreffende raden daarmee ingestemd hebben.~~

2. In geval van een opheffingsbesluit draagt het algemeen bestuur zorg voor de opstelling en vaststelling van een liquidatieplan. Alvorens dit plan vast te stellen legt het algemeen bestuur dit voor aan de colleges en raden die daarover hun zienswijzen kenbaar kunnen maken.

3. De gemeentebesturen verbinden zich in het geval van opheffing van het openbaar lichaam in het liquidatieplan de verplichting op te nemen dat zij alle rechten en verplichtingen van het openbaar lichaam over de gemeenten verdelen op een in het plan te bepalen wijze.

4. Het dagelijks bestuur zal als vereffenaar optreden en belast worden met de uitvoering van het liquidatieplan.

5. Het openbaar lichaam en zijn bestuur blijven na het opheffingsbesluit bestaan voor zover dit voor de uitvoering van het liquidatieplan nodig is.

HOOFDSTUK 7 SLOTBEPALINGEN

Artikel 25 Onvoorziene gevallen

In alle gevallen waarin de regeling niet voorziet, beslist het algemeen bestuur, met inachtneming van de ter zake geldende bepalingen uit de wet.

Artikel 26 Geschillenregeling

1. Voordat een geschil als bedoeld in artikel 28 van de wet ter beslissing wordt voorgelegd aan gedeputeerde staten, legt het algemeen bestuur het geschil voor aan een geschillencommissie.

2. De geschillencommissie bestaat uit drie leden. Eén lid wordt aangewezen door het algemeen bestuur en één lid door het college van de betrokken gemeente(n). Deze leden wijzen gezamenlijk een derde lid aan dat tevens zal optreden als voorzitter van de commissie.

3. De geschillencommissie hoort de bij het geschil betrokken bestuursorganen en zo nodig derden die van belang kunnen zijn voor de vaststelling van de aard van het geschil en/of het feitencomplex.

4. De geschillencommissie brengt in beginsel binnen drie maanden na het begin van haar werkzaamheden aan de betrokken bestuursorganen advies uit over de mogelijkhe(i)d(en) tot een overeenstemming over de oplossing van het gerezen geschil te komen. Bij acceptatie van het advies zullen partijen ter zake van de oplossing een vaststellingsovereenkomst sluiten.

5. Indien het advies van de commissie niet leidt tot een oplossing van het geschil, wordt dit voorgelegd aan gedeputeerde staten overeenkomstig het bepaalde in artikel 28 van de wet. Aan gedeputeerde staten wordt eveneens het dossier van de geschillencommissie overgelegd.

Artikel 27 Toezending en bekendmaking regeling

~~Het college van de gemeente Sittard-Geleen zendt een exemplaar van de regeling aan gedeputeerde staten.~~

1. Het college van de gemeente Sittard-Geleen maakt de regeling tijdig in alle gemeenten bekend door kennisgeving van de inhoud daarvan in het door de gemeente Sittard-Geleen uitgegeven Gemeenteblad ~~de Staatscourant~~. ~~Artikel 140 Gemeentewet is van overeenkomstige toepassing.~~

2. Het voorgaande lid is ~~De voorgaande leden zijn~~ van overeenkomstige toepassing op besluiten tot wijziging~~,~~ ~~verlenging~~ of opheffing van de regeling, alsmede op besluiten tot toetreding en uittreding.

3. Het dagelijks bestuur draagt zorg voor de registratie van de regeling overeenkomstig artikel 26, tweede lid, van de wet.~~in het Handelsregister.~~

Artikel 28 Archief

1. Het dagelijks bestuur draagt zorg voor de archiefbescheiden van de bestuursorganen van Omnibuzz.

2. De directeur is belast met het beheer van de archiefbescheiden van de bestuursorganen van Omnibuzz, voor zover deze niet zijn overgebracht naar de archiefbewaarplaats.

3. Het dagelijks bestuur stelt voorschriften vast voor het beheer van de archiefbescheiden van de bestuursorganen van Omnibuzz, die niet naar de archiefbewaarplaats zijn overgebracht.

4. Voor de bewaring van de over te brengen archiefbescheiden van de bestuursorganen van Omnibuzz wordt aangewezen de archiefbewaarplaats van de gemeente Sittard-Geleen.

5. Met het toezicht op het beheer van de archiefbescheiden van de bestuursorganen van Omnibuzz, voor zover deze niet zijn overgebracht naar de archiefbewaarplaats, is belast de archivaris van de gemeente Sittard-Geleen.

6. De archivaris van de gemeente Sittard-Geleen brengt tweejaarlijks aan het dagelijks bestuur verslag uit over het toezicht op het beheer van de archiefbescheiden van de bestuursorganen van Omnibuzz, die nog niet zijn overgebracht naar de archiefbewaarplaats.

7. Het dagelijks bestuur brengt tweejaarlijks verslag uit aan het algemeen bestuur over de uitoefening van de aan hen opgedragen zorg voor de archiefbescheiden en de uitvoering van het archiefbeheer van de bestuursorganen van Omnibuzz.

Artikel 29 Inwerkingtreding, duur, evaluatie en citeertitel

1. De regeling treedt in werking op 1 januari 2023, echter niet eerder dan de dag nadat de regeling bekend is gemaakt overeenkomstig artikel 27, tweede lid van de regeling.

2. De regeling wordt aangegaan voor onbepaalde tijd.

3. De werking van de regeling zal om de vijf jaar geëvalueerd worden, voor het eerst in 2026. Het dagelijks bestuur zal daartoe een onderzoeksvoorstel en de daarmee gepaard gaande financiële consequenties aan de deelnemers voorleggen.

~~3. De werking van de regeling zal om de vier jaar geëvalueerd worden. Het dagelijks bestuur zal daartoe een onderzoeksvoorstel aan het algemeen bestuur voorleggen.~~

4. De regeling kan worden aangehaald als “gemeenschappelijke regeling Omnibuzz”.

****

gemeente roerdalen

Raadsbesluit Jaar 2024/05/30/08-1

Zaaknummer: Z23-037544
Onderwerp: Toestemming wijzigen Gemeenschappelijke Regeling Omnibuzz

De raad van de gemeente Roerdalen heeft;

gezien het voorstel van het college van burgemeester en wethouders van 26 maart 2024,

gelet op het bepaalde in artikel 1 van de Wet gemeenschappelijke regelingen en afdeling 10.2.1 van de Algemene wet bestuursrecht;

het volgende besluit genomen:

Besluit:

het college overeenkomstig artikel 1, leden 4 en 5 van de Wet gemeenschappelijke regelingen toestemming te verlenen om de Gemeenschappelijke regeling Omnibuzz te wijzigen overeenkomstig het aan de raad gezonden ontwerpbesluit.

Aldus vastgesteld in de raadsvergadering van 30 mei 2024

De gemeenteraad van Roerdalen,

De griffier, De voorzitter,

mr. M. Heijnens-Coenjaerts mr. M.D. de Boer-Beerta

Reactienota Omnibuzz

Aan Colleges van burgemeester en wethouders van de Limburgse gemeenten

Betreft **Reactienota zienswijzen, specifiek voor Omnibuzz**

1. Aanvullende nota op algemene reactienota

Dit memo bevat een aanvullende reactie op de zienswijzen die door enkele gemeenten specifiek zijn ingediend en waarop de reactienota van 22 november 2023 niet ziet. Die reactienota ziet op de onderwerpen zienswijzen, inspraak, evaluatie en aanlevertermijnen begroting en komen thans aldus niet aan bod.

2. Aanvullende zienswijzen

De aanvullende zienswijzen hebben betrekking op de volgende onderwerpen:

(1) Verankering werkafspraken en termijnen voor aanleveren kadernota;
(2) Inzet raadsadviescommissie;
(3) Uitwerking actieve informatieplicht;
(4) Verankering delegatie / mandaat

2.1 Verankering werkafspraken en termijnen voor aanleveren kadernota

In de eerste plaats is in de zienswijzen – conform het voorstel zoals dat was voorbereid door de raadsledenwerkgroep Noord-Limburg – voorgesteld om bij de wijziging van de GR uitvoering te geven aan een aantal werkafspraken die betrekking hebben op de planning voor het aanleveren van financiële stukken.

Uiterlijk 1 februari	Aanbieding van de kadernota voor zienswijze
Uiterlijk 1/15 april	Mogelijkheid voor zienswijzen op kadernota
Uiterlijk 15 / 30 april	Aanbieding ontwerpbegroting voor zienswijze
Voor 15 juli	Indiening van zienswijzen op de ontwerpbegroting
Uiterlijk 15 juli	Aanbieding van de jaarstukken
1e week september	Vaststelling van de begroting door het AB
15 september	Aanleveren begroting bij de provincie

Zoals ook volgde uit de legal opinion van Boels Zanders / Cooperación van 9 september 2023, nemen de gemeenschappelijke regelingen dit verzoek tot het maken van werkafspraken over. Dit betekent concreet dat deze voorstellen – met uitzondering van de termijn voor het toezenden van de ontwerpbegroting – *niet* in de regelingen worden verwerkt, maar dat er over

deze onderwerpen wel maatwerkafspraken kunnen worden gemaakt. Mocht het overigens zo zijn dat een voorgestelde termijn niet past, dan treden de gemeenschappelijke regelingen daarover tijdig in overleg.

Overigens was door vier[1] van de 30 gemeenteraden nog voorgesteld om de datum voor het aanbieden van de kadernota ook expliciet in de regeling te verankeren. Nu de gevraagde termijnen een aanpassing van onze huidige werkwijze vergen, past het model van "werkafspraken", zoals door de overgrote meerderheid van de gemeenteraden wordt verzocht, beter.

2.2. Inzet raadsadviescommissie

Drie gemeenteraden (Beesel, Peel en Maas en Meerssen) hebben verzocht om een adviserende rol in te nemen over de mogelijkheid tot het instellen en inzetten van een regionale raadsadviescommissie. De gemeenschappelijke regelingen geven daarover mee dat het in de eerste plaats de bevoegdheid van de raden zelf is om een raadsadviescommissie in te stellen. De griffies zouden daarin eventueel een adviserende rol kunnen vervullen. Via het overleg met de accounthouders kan hier daarna een verder gevolg aan worden gegeven.

Overigens heeft de gemeenteraad van Beesel nog verzocht om in de regeling op te nemen hoe een adviescommissie kan worden ingesteld. Uit artikel 24a van de Wet gemeenschappelijke regelingen volgt echter al expliciet op welke wijze de raadsadviescommissie kan worden vormgegeven en ingesteld. Een aparte regeling in de gemeenschappelijke regeling is daarom niet nodig. Wel kunnen de door Beesel gestelde vragen desgewenst besproken worden in het overleg met de accounthouders.

2.3 Uitwerking van de actieve informatieplicht

Twee gemeenteraden (Meerssen en Peel en Maas) hebben verzocht om de wijze waarop uitvoering wordt gegeven aan de actieve informatieplicht nader uit te werken. De actieve informatieplicht geldt voor alle besluiten en alle andere aangelegenheden binnen de gemeenschappelijke regeling. De gemeenteraden zullen daarover op de gebruikelijke wijze geïnformeerd worden, dat wil zeggen door toezending van de jaarstukken en ontwerpbegroting. Over ontwikkelingen die door het jaar heen spelen, zal ad hoc de meest passende wijze van informatieverstrekking worden bepaald.

[1] Brunssum, Bergen, Venlo en Venray

2.4 Verankering delegatie/mandaat

De gemeenteraad van Beesel heeft tot slot nog als zienswijze meegegeven dat zij graag duidelijk in de regeling opgenomen wenst te zien of het een regeling betreft op basis van mandaat of delegatie. De vraag of dit een regeling betreft op basis van mandaat of delegatie heeft geen betrekking op de thans voorliggende wijzigingsvoorstellen en heeft daar ook geen invloed op. De wijze waarop taken bij een gemeenschappelijke regeling zijn belegd (delegatie of mandaat) wijzigt namelijk niets aan de thans voorliggende instrumenten om de raad beter in positie te brengen (informatieplichten, evaluatie, inspraak en zienswijzemogelijkheden). Vanwege de voortgang van het proces is er daarom voor gekozen om deze zienswijze niet in de regelingen te verwerken. Uiteraard zijn de regelingen wel bereid om de door uw raad gestelde vraag verder door te spreken in het accounthoudersoverleg en om hier desgewenst – bij een volgende wijziging van de regeling – aandacht voor te hebben.

***

Eerste wijziging Gemeenschappelijke Regeling Regionale Uitvoeringsdienst Limburg Noord (GR RUD LN)

De colleges van burgemeester en wethouders van de gemeenten Beesel, Bergen (L), Echt-Susteren, Gennep, Horst aan de Maas, Leudal, Maasgouw, Mook en Middelaar, Nederweert, Peel en Maas, Roerdalen, Roermond, Venlo, Venray en Weert en het college van gedeputeerde staten van de provincie Limburg;

overwegende dat:

de Regionale Uitvoeringsdienst Limburg Noord met ingang van 1 december 2017 is opgericht als een Openbaar Lichaam zoals bedoeld in artikel 52 lid 1 jo. artikel 8, lid 1 van de Wet gemeenschappelijke regelingen (Wgr);

ontwikkelingen in de bestuurspraktijk, de wetgeving en jurisprudentie aanleiding hebben gegeven tot actualisering en aanpassing van de gemeenschappelijke regeling;

gelet op:

de Wet gemeenschappelijke regelingen, de Provinciewet, de Gemeentewet, de Algemene wet bestuursrecht en de Omgevingswet;

de van de gemeenteraden en provinciale staten verkregen toestemming;

besluiten vast te stellen de eerste wijziging van de gemeenschappelijke regeling Regionale Uitvoeringsdienst Limburg-Noord met ingang van 1 juli 2024, waardoor deze als volgt komt te luiden:

Hoofdstuk 1 Algemene bepalingen

Artikel 1 Begripsbepaling

1. In deze gemeenschappelijke regeling wordt verstaan onder:
   a. Burgemeester en wethouders: de colleges van burgemeester en wethouders van de deelnemende gemeenten;
   b. Deelnemers: de aan deze regeling deelnemende gemeenten en de provincie Limburg;
   c. Derde: organisatie niet zijnde een van de deelnemers;
   d. Facultatieve taken: taken niet zijnde de taken uit het wettelijk basistakenpakket;
   e. Gastorganisatie: één van de deelnemende gemeenten aan deze regeling die de uitvoeringsdienst faciliteert op het gebied van bedrijfsvoering, zoals “personeelsaangelegenheden, informatisering, organisatie, financiën, automatisering, communicatie en huisvesting/facilitaire zaken (PIOFACH)” en waartoe een afzonderlijke dienstverleningsovereenkomst tussen de uitvoeringsdienst en de gastorganisatie wordt gesloten;
   f. Gedeputeerde staten: het college van gedeputeerde staten van de provincie Limburg;
   g. Het wettelijk basistakenpakket: het takenpakket zoals bedoeld in artikel 13.12 van het Omgevingsbesluit;

h. Het takenpakket Limburg Noord (TPLN): het takenpakket van de GR RUD Limburg Noord bestaande uit het wettelijke basistakenpakket als bedoeld in artikel 13.12 van het Omgevingsbesluit, de milieutaken voor niet-RUD-inrichtingen en specialistische milieutaken zoals “ketentoezicht”, “sloop en asbest”, “afvalwater (indirecte lozingen)”, “bodem, water en bouwstoffen”, “externe veiligheid”, “geluid”, “groen en ecologie” en “luchtkwaliteit” zoals genoemd onder de punten 11 en 17 t/m 23 van de Kwaliteitscriteria 2.2: het op door VNG, IPO en het Rijk bestuurlijk vastgestelde document waarin criteria zijn opgenomen waaraan vergunningverlening, toezicht en handhaving in het omgevingsrecht moeten voldoen, alsmede de hierop volgende vastgestelde versies;
i. Lijnmanagersoverleg: overleg tussen de directeur van de GR RUD LN en de lijnmanagers van de deelnemers;
j. Minister: de Minister van Binnenlandse Zaken en Koninkrijkrelaties;
k. Openbaar lichaam: het openbaar lichaam als bedoeld in artikel 2 van deze regeling;
l. Provinciale staten: provinciale staten van de provincie Limburg;
m. Raden: de raden van de deelnemende gemeenten;
n. Regeling: deze gemeenschappelijke regeling;
o. Secretarissen: de gemeentesecretarissen van de deelnemende gemeenten en de secretaris van de provincie Limburg;
p. Uitvoeringsdienst: de regionale uitvoeringsdienst Limburg-Noord die voor alle deelnemers belast is met tenminste het wettelijk basistakenpakket. De uitvoeringsdienst kan voor alle deelnemende gemeenten worden belast met de uitvoering van het takenpakket Limburg-Noord (TPLN) en de overige facultatieve taken;
q. Uitvoeringsprogramma: overzicht van de taken en per taak de hiervoor benodigde middelen (menskracht, geld) die door de deelnemer(s) voor het eerstvolgende jaar gepland worden;
r. Werkgebied: het grondgebied van de aan deze gemeenschappelijke regeling deelnemende gemeenten;
s. Wet: de Wet gemeenschappelijke regelingen.

2. Waar in deze regeling artikelen van de Provinciewet of de Gemeentewet, dan wel andere wettelijke regelingen van overeenkomstige toepassing worden verklaard, wordt -tenzij anders vermeld- in die artikelen voor de provincie, provinciale staten, gedeputeerde staten en de commissaris van de koning, respectievelijk de gemeente, de raad, burgemeester en wethouders, de burgemeester, gelezen: het openbaar lichaam, het algemeen bestuur, het dagelijks bestuur en de voorzitter.

Artikel 2 Instelling, doel en beleid

1. Er is een openbaar lichaam welke rechtspersoonlijkheid bezit als bedoeld in artikel 52, eerste lid, juncto artikel 8, eerste lid van de Wet, genaamd Regionale Uitvoeringsdienst Limburg-Noord, verder te noemen de Uitvoeringsdienst.
2. Het openbaar lichaam wordt aangegaan voor onbepaalde tijd en is statutair gevestigd te Venlo. De vestigingsplaats van medewerkers kan afwijken van deze statutaire vestigingsplaats.
3. Het openbaar lichaam is ingesteld ter behartiging van de individuele en gezamenlijke belangen van de deelnemers op het gebied van de uitvoering van taken van toezicht op en handhaving van de milieuvoorschriften krachtens de Omgevingswet en de daarop gebaseerde regelgeving, alsook voor de uitvoering van taken op het gebied van vergunningverlening krachtens deze wet- en regelgeving, zoals omschreven in Hoofdstuk 2 van deze regeling.
4. Het openbaar lichaam is bevoegd tot het op verzoek en ten behoeve van één of meerdere deelnemers en/of derden verrichten van diensten.

5. De regeling doet geen afbreuk aan regelgevende, besluitvormende en verordenende bevoegdheden en verantwoordelijkheden van de afzonderlijke deelnemers.
6. Deelnemers verlenen voor de uitvoering van het wettelijk basistakenpakket en voor zo ver van toepassing voor het takenpakket Limburg-Noord (TPLN) en de overige facultatieve taken, middels de daartoe benodigde besluiten mandaten, machtigingen en volmachten met inbegrip van de mogelijkheid tot ondermandaat, submachtiging en subvolmacht, aan de directeur van de RUD.

Hoofdstuk 2 Taken

Artikel 3 Takenpakket Limburg Noord

1. De uitvoeringsdienst draagt zorg voor de uitvoering van tenminste de taken zoals opgenomen in het wettelijk basistakenpakket. Daarnaast draagt de uitvoeringsdienst op verzoek van een deelnemer zorg voor de uitvoering van het takenpakket Limburg-Noord (TPLN). Uitvoering vindt plaats in samenwerking tussen de deelnemers door uitwisseling van specialistische kennis en capaciteit en hiertoe wordt een dienstverleningsovereenkomst tussen deelnemers en openbaar lichaam afgesloten.
2. Naast de taken op het gebied van vergunningverlening, handhaving en toezicht behoren tot het takenpakket van de uitvoeringsdienst ook coördinerende, afstemmende en adviserende taken die voor de deelnemers tezamen worden verricht.
3. Voor het wettelijk basistakenpakket en het takenpakket Limburg-Noord (TPLN) stelt het algemeen bestuur de gezamenlijke uitvoerings- en handhavingsstrategie vast conform artikel 13.5 van het Omgevingsbesluit. In deze strategie zijn tevens de handhavingsarrangementen met het OM en de politie, de opdrachten van het algemeen bestuur en de vastgestelde landelijke prioriteiten verwerkt.
4. De gemeentelijke deelnemers hanteren een in het algemeen bestuur overeengekomen uniforme methode voor probleemanalyse, risicoanalyse, prioriteitstelling en programmering van het wettelijk basistakenpakket en het takenpakket Limburg-Noord (TPLN) en leggen op basis hiervan een uniform uitvoeringsniveau vast.

Artikel 3a Uitvoering provinciale taken

1. Taakinhoudelijk functioneren de hiertoe aangewezen medewerkers die de provinciale taken uitvoeren die zijn ondergebracht in de GR RUD LN onder de verantwoordelijkheid van de directeur van de GR RUD Zuid-Limburg. De directeur van de GR RUD LN neemt, in overleg met de provincie, maatregelen indien de GR RUD ZL het betreffende deel van het uitvoeringsprogramma van de RUD LN niet kan realiseren.
2. Artikel 3, lid 3, van de regeling is niet van toepassing voor de Provincie.

Artikel 4 Andere taken fysieke omgeving

1. In aanvulling op de taken uit het wettelijk basistakenpakket en het takenpakket Limburg-Noord kan de uitvoeringsdienst, voor zover dit geen verstoring veroorzaakt in de uitvoering van de taken uit het wettelijk basistakenpakket en het takenpakket Limburg-Noord, op verzoek van een deelnemer en na goedkeuring van het dagelijks bestuur, ook andere adviserende, ondersteunende en uitvoerende werkzaamheden op het gebied van de zorg voor de omgeving verrichten.
2. Voor de uitvoering van de andere taken worden aanvullende dienstverleningsovereenkomsten gesloten tussen de betreffende deelnemer(s) en het openbaar lichaam.

Artikel 5 Werkzaamheden voor derden
Onverminderd de verplichtingen die voortvloeien uit de in artikelen 3 en 4 hiervoor vermelde taken, kan de uitvoeringsdienst op verzoek van derden adviserende, ondersteunende en uitvoerende werkzaamheden op het gebied van zorg voor de omgeving verrichten na goedkeuring van het algemeen bestuur.

Artikel 6 Volgorde inzet medewerkers
1. In het uitvoeringsprogramma stelt het algemeen bestuur, op voorstel van de afzonderlijke gemeentelijke deelnemers, de formatie en de functies vast voor het uitvoeren van de taken in artikel 3 en 4 in het eerstvolgende jaar. De medewerkers met een duurzaam dienstverband bij de deelnemers, gericht op de uitvoering van het uitvoeringsprogramma worden als eerste ingezet. Hieronder vallen ook de medewerkers van de gemeenschappelijke regeling MER en de daartoe aangewezen medewerkers van de gemeenschappelijke regeling regionale uitvoeringsdienst Zuid Limburg alsmede medewerkers van andere gemeenschappelijke regelingen tussen deelnemers.
2. Indien de gemeentelijke deelnemers in gezamenlijkheid voor de uitvoering van taken niet kunnen voldoen aan de eisen zoals bedoeld in artikel 3, lid 3 van deze regeling of indien er onvoldoende capaciteit beschikbaar is, sluit de gemeentelijke deelnemer, na melding aan de GR RUD LN dat inzet van extra capaciteit nodig is, voor deze taken overeenkomsten met externe dienstverleners. Van het sluiten van de overeenkomst tot inhuur wordt de GR RUD LN onverwijld op de hoogte gesteld.

Hoofdstuk 3 Het bestuur

§1 Het Algemeen Bestuur

Artikel 7 Samenstelling Algemeen Bestuur
1. Het openbaar lichaam heeft een algemeen bestuur. De colleges van burgemeester en wethouders en gedeputeerde staten wijzen ieder uit hun midden één lid van het algemeen bestuur aan.
2. De colleges van burgemeester en wethouders en gedeputeerde staten wijzen gelijktijdig in ieder geval één vervangend lid van het algemeen bestuur aan die de door hen benoemde leden bij ontstentenis of verhindering vervangen.
3. De directeur van de GR RUD LN neemt als secretaris en adviseur deel aan het overleg van het algemeen bestuur.

Artikel 8 Zittingsduur
1. De leden en plaatsvervangende leden van het algemeen bestuur worden aangewezen en treden af op de dag waarop de zittingsperiode van de colleges van burgemeester en wethouders respectievelijk gedeputeerde staten afloopt. Aftredende leden kunnen opnieuw als lid of plaatsvervangend lid worden aangewezen.
2. Wanneer een lid of plaatsvervangend lid van het algemeen bestuur geen lid meer is van een college van burgemeester en wethouders respectievelijk gedeputeerde staten, houdt dit lid tevens op lid of plaatsvervangend lid van het algemeen bestuur te zijn.
3. Een lid of plaatsvervangend lid van het algemeen bestuur kan te allen tijde ontslag nemen. Dit gebeurt door schriftelijke mededeling aan het algemeen bestuur.

4. Indien tussentijds de plaats van een lid of plaatsvervangend lid vacant komt, wijst het betrokken college van burgemeester en wethouders respectievelijk gedeputeerde staten zo spoedig mogelijk een nieuw lid of plaatsvervangend lid aan.
5. Een lid of plaatsvervangend lid van het algemeen bestuur dat zijn lidmaatschap ter beschikking heeft gesteld, blijft in functie totdat een nieuw lid of plaatsvervangend lid is aangewezen.
6. Bij het bestaan van één of meer vacatures blijven de resterende bestuursleden bevoegd besluiten te nemen.
7. Wanneer iemand wordt aangewezen om een vacante plaats in het algemeen bestuur te vervullen, treedt hij af op het moment waarop degene in wiens plaats hij is benoemd, zou hebben moeten aftreden.
8. Het lidmaatschap van het algemeen bestuur is onverenigbaar met de betrekking van ambtenaar, door of vanwege het bestuur van één der deelnemers dan wel door of vanwege het bestuur van het openbaar lichaam aangesteld of daaraan ondergeschikt. Met ambtenaar wordt voor de toepassing van dit lid gelijkgesteld zij die in dienst van één der deelnemers dan wel van het openbaar lichaam op arbeidsovereenkomst naar burgerlijke recht werkzaam zijn.

Artikel 9 Werkwijze

1. Het algemeen bestuur stelt voor zijn vergaderingen een reglement van orde vast.
2. Het algemeen bestuur vergadert in ieder geval tweemaal per jaar. Meerdere vergaderingen kunnen ingelast worden wanneer de voorzitter of het dagelijks bestuur dit nodig acht, of wanneer twee of meer leden van het algemeen bestuur, onder opgave van redenen, dit schriftelijk verzoeken.
3. De vergaderingen van het algemeen bestuur zijn openbaar. De deuren zijn gesloten wanneer minimaal 1/5e van het aantal leden hierom verzoekt of de voorzitter dit nodig acht en het algemeen bestuur vervolgens als zodanig besluit.
4. Artikel 15, eerste lid Gemeentewet, artikel 15, eerste lid Provinciewet, artikelen X7 en X8 Kieswet zijn van overeenkomstige toepassing op de leden van het algemeen bestuur.

Artikel 10 Vergaderquorum

1. Het algemeen bestuur kan slechts vergaderen en besluiten nemen indien meer dan de helft van het aantal leden van het algemeen bestuur aanwezig is.
2. Indien het vereiste aantal leden als bedoeld in lid 1 niet aanwezig is bij een vergadering, kan de voorzitter een nieuwe vergadering beleggen, welke binnen twee weken dient plaats te vinden.
3. Op vergaderingen als bedoeld in lid 2 is het bepaalde van lid 1 niet van toepassing.

Artikel 11 Besluitvorming

1. Een lid van het algemeen bestuur heeft één stem.
2. Besluitvorming vindt plaats met een meerderheid van stemmen tenzij in de regeling anders is bepaald.
3. Indien de stemmen met betrekking tot een bepaald voorstel staken, wordt het betrokken onderwerp aangehouden tot de eerstvolgende vergadering van het algemeen bestuur. Indien de stemmen wederom staken, wordt het voorstel geacht te zijn verworpen. Ingeval de stemmen bij herstemming over besluiten met betrekking tot benoeming, voordracht of aanbeveling van personen staken, beslist de voorzitter behoudens als het gaat om de functie van voorzitter.
4. Bij het doen van benoemingen, keuzen, voordrachten en aanbevelingen betreffende personen wordt schriftelijk gestemd, in de overige gevallen mondeling.
5. Besluiten van het bestuur worden alleen aan zienswijzen onderworpen indien de wet of deze regeling dat expliciet voorschrijft.

Artikel 12 Taken Algemeen Bestuur

a. Bepalen van de strategische koers van de uitvoeringsdienst;
b. Beoordelen en vaststellen van de uitvoerings- en handhavingsstrategie, zoals bedoeld in artikel 3, lid 3 van deze regeling;
c. Beoordelen van en vooraf instemmen met de dienstverleningsovereenkomst tussen deelnemers;
d. Beoordelen en vaststellen van het inhoudelijk jaarverslag, de begroting en de jaarrekening;
e. Het onderzoeken van de mogelijkheden tot afstemming en stroomlijning van de beleidsuitgangspunten van de deelnemers;
f. Bewaken van afspraken over de bestuurlijke vertegenwoordiging vanuit de regio in overleggen en bijeenkomsten (provinciaal, landelijk);
g. Uitvoering van de geschillenregeling, zoals bedoeld in artikel 40 van deze regeling;
h. Vaststellen van het regionaal uitvoeringsprogramma.

§2 Het Dagelijks Bestuur

Artikel 13 Samenstelling Dagelijks Bestuur

1. Het dagelijks bestuur bestaat uit de voorzitter en vier andere leden, door en uit het algemeen bestuur aan te wijzen.
2. De leden worden gekozen in de eerste vergadering van het algemeen bestuur, waarin het algemeen bestuur in een nieuwe samenstelling bijeenkomt.
3. De directeur van de GR RUD LN neemt als secretaris en adviseur deel aan het overleg van het dagelijks bestuur.

Artikel 14 Zittingsduur

1. Het (plaatsvervangend) lidmaatschap van het dagelijks bestuur eindigt zodra het lidmaatschap van het algemeen bestuur eindigt of wanneer het lid van het dagelijks bestuur als zodanig ontslag neemt.
2. De aanwijzing van leden van het dagelijks bestuur ter vervulling van plaatsen die door overlijden, ontslag of om een andere reden tussentijds zijn opengevallen vindt plaats binnen twee maanden na het tijdstip waarop de vacature is ontstaan. Een tussentijds tot lid van het dagelijks bestuur benoemd lid treedt af op het moment waarop degene in wiens plaats hij is benoemd zou aftreden.
3. Een lid van het dagelijks bestuur kan te allen tijde ontslag nemen. Hij doet daarvan schriftelijk mededeling aan het algemeen bestuur.
4. Het algemeen bestuur kan één of meer leden van het dagelijks bestuur ontslag verlenen, indien dezen het vertrouwen van het algemeen bestuur niet meer bezitten.

Artikel 15 Werkwijze

1. Het dagelijks bestuur vergadert zo dikwijls de voorzitter of ten minste twee leden dit nodig oordelen.
2. Het dagelijks bestuur stelt een reglement van orde vast voor zijn vergaderingen. Dit reglement wordt medegedeeld aan het algemeen bestuur.
3. De voorzitter en elk lid hebben één stem. In het geval de stemmen staken, heeft de voorzitter een doorslaggevende stem.
4. De vergaderingen van het dagelijks bestuur worden met gesloten deuren gehouden, tenzij in de regeling anders is bepaald of het dagelijks bestuur anders bepaalt.

5. In de vergaderingen van het dagelijks bestuur kan slechts worden beraadslaagd en besloten, indien meer dan de helft van het aantal zitting hebbende leden aanwezig is.
6. Indien het vereiste aantal leden niet aanwezig is, belegt de voorzitter, onder verwijzing naar dit artikel, opnieuw een vergadering welke binnen één week dient plaats te vinden.
7. Bij het doen van benoemingen, keuzen, voordrachten en aanbevelingen betreffende personen wordt schriftelijk gestemd, in de overige gevallen mondeling.

§3 De voorzitter

Artikel 16 De voorzitter

1. De voorzitter wordt door en uit het algemeen bestuur aangewezen.
2. De voorzitter is tevens voorzitter van het algemeen bestuur en voorzitter van het dagelijks bestuur.
3. Bij afwezigheid of ontstentenis van de voorzitter wordt hij vervangen door de plaatsvervangende voorzitter. Deze wordt aangewezen tijdens de eerste vergadering van het algemeen bestuur.
4. De stukken die van het algemeen bestuur of het dagelijks bestuur uitgaan, worden door de voorzitter ondertekend.
5. De voorzitter vertegenwoordigt het openbaar lichaam in en buiten rechte. Hij kan deze vertegenwoordiging aan een door hem aan te wijzen gemachtigde opdragen.

§4 De adviesraad

Artikel 17 De adviesraad

1. Het algemeen bestuur stelt een adviesraad in, waarin qualitate qua de secretarissen van de deelnemende gemeenten en de directeur van de Provincie of bij ontstentenis hun plaatsvervangers alsmede de directeur van de uitvoeringsdienst zitting hebben.
2. De adviesraad adviseert aan het dagelijks bestuur en de directeur van de uitvoeringsdienst.
3. De directeur van de uitvoeringsdienst is voorzitter van de adviesraad.

Artikel 18 Zittingsduur

1. De leden van de adviesraad hebben zitting voor onbepaalde tijd en treden af op de dag waarop zij hun functie van gemeentesecretaris of directeur van de provincie niet meer vervullen.
2. Bij het bestaan van één of meer vacatures blijven de resterende leden van de adviesraad bevoegd besluiten te nemen.

Artikel 19 Werkwijze adviesraad

1. De adviesraad kan slechts vergaderen indien meer dan de helft van het aantal leden van de adviesraad aanwezig is. Indien het vereiste aantal leden niet aanwezig is bij een vergadering, kan de voorzitter een nieuwe vergadering beleggen, welke binnen twee weken dient plaats te vinden. Op deze nieuwe vergadering behoeft niet meer dan de helft van het aantal leden van de adviesraad aanwezig te zijn.
2. De adviesraad stemt op basis van meerderheid over zijn uit te brengen adviezen.
3. Indien de stemmen met betrekking tot een voorstel staken, wordt het betrokken voorstel aangehouden tot de eerstvolgende vergadering van de adviesraad. Indien de stemmen wederom staken, wordt het voorstel geacht te zijn verworpen.

Artikel 20 Taken adviesraad

De taak van de adviesraad omvat tenminste:

a. Het adviseren van dagelijks bestuur en directeur over de programmering en de evaluatie en de bijbehorende maatregelen;
b. Het adviseren over strategische thema's zoals (niet limitatief) de bedrijfsvoering, de doorontwikkeling van de organisatie en financiën.
c. Het adviseren op verzoek van directeur en dagelijks bestuur.

§5 Inlichtingen- en verantwoordingsplicht en participatie

Artikel 21 Inlichtingenplichten

1. Het bestuur geeft de raden van de gemeenten en provinciale staten schriftelijk alle inlichtingen die de raden onderscheidenlijk provinciale staten nodig hebben voor de uitoefening van hun taken.
2. Het dagelijks bestuur geeft, ieder tezamen en afzonderlijk, uit eigen beweging dan wel op verzoek van het algemeen bestuur of een of meer leden daarvan, aan het algemeen bestuur alle inlichtingen die nodig zijn voor een juiste beoordeling van het door het dagelijks bestuur gevoerde beleid.
3. Het bestuur geeft de raden van de gemeenten, respectievelijk provinciale staten op verzoek van de raden, respectievelijk provinciale staten of één of meer leden daarvan zo spoedig mogelijk schriftelijk de door hen gevraagde inlichtingen.
4. Een lid van het algemeen bestuur verschaft het college respectievelijk gedeputeerde staten dat hem heeft aangewezen alle inlichtingen die door het college, respectievelijk gedeputeerde staten of een of meer leden daarvan worden verlangd, op de wijze die door dit bestuursorgaan is bepaald.
5. Ieder college, respectievelijk gedeputeerde staten is bevoegd een door hem aangewezen lid in het algemeen bestuur ontslag te verlenen, indien dit lid het vertrouwen van de raad, respectievelijk provinciale staten niet meer bezit. In dat geval zijn de artikelen 49 en 50 van de Gemeentewet, respectievelijk de Provinciewet van overeenkomstige toepassing.

Artikel 22 Verantwoordingsplichten

1. De colleges, raden, gedeputeerde staten en provinciale staten kunnen een lid van het algemeen bestuur dat zij hebben aangewezen ter verantwoording roepen voor het door hem in het algemeen bestuur gevoerde beleid, op de wijze die door dat bestuursorgaan is bepaald.
2. De leden van het dagelijks bestuur zijn, tezamen en afzonderlijk, aan het algemeen bestuur verantwoording schuldig voor het door het dagelijks bestuur gevoerde beleid. Het reglement van orde van het algemeen bestuur regelt de wijze waarop uitvoering wordt gegeven aan deze bepaling.
3. De aflegging van verantwoording als bedoeld in het tweede lid geschiedt op de wijze zoals is aangegeven in het reglement van orde voor de vergaderingen van het algemeen bestuur.

Artikel 23 Inspraak

1. Ingezetenen van de provincie en de gemeenten en belanghebbenden kunnen via de reguliere procedures bij gedeputeerde staten en provinciale staten respectievelijk de raden en de colleges van burgemeester en wethouders betrokken worden bij de voorbereiding, uitvoering en evaluatie van beleid.

2. In afwijking van het eerste lid kan het dagelijks bestuur besluiten dat bij de voorbereiding, uitvoering en evaluatie van beleid met ingrijpende gevolgen een apart participatietraject wordt doorlopen.
3. Het tweede lid vindt ook toepassing wanneer ten minste een vijfde van de gemeenteraden, provinciale staten inbegrepen, het dagelijks bestuur hierom verzoeken.
4. Het dagelijks bestuur informeert de deelnemers zo spoedig mogelijk omtrent zijn voornemen tot het mogelijk maken van inspraak als bedoeld in het tweede of het derde lid en de wijze waarop deze inspraak voor ingezetenen van de provincie en de gemeenten en belanghebbenden zal worden vormgegeven.

Hoofdstuk 4 Bevoegdheden

Artikel 24 Bevoegdheden Algemeen Bestuur

1. De bevoegdheden die bij de regeling worden overgedragen, berusten bij het algemeen bestuur, tenzij bij wet of in de regeling anders is bepaald.
2. Het algemeen bestuur kan besluiten tot de oprichting van en de deelneming in stichtingen, maatschappen, vennootschappen, verenigingen, coöperaties en onderlinge waarborgmaatschappijen, indien dat in het bijzonder aangewezen moet worden geacht voor de behartiging van het daarmee te dienen openbaar belang. Het besluit wordt niet genomen dan nadat de raden en provinciale staten een ontwerpbesluit is toegezonden en in de gelegenheid zijn gesteld hun wensen en bedenkingen ter kennis van het algemeen bestuur te brengen.
3. Het algemeen bestuur kan aan het dagelijks bestuur bevoegdheden van het algemeen bestuur overdragen, tenzij de aard van de bevoegdheid zich daartegen verzet.
4. Het algemeen bestuur kan in ieder geval niet overdragen de bevoegdheid tot:
   a. het vaststellen van de begroting of van de jaarrekening, bedoeld in artikel 58 Wgr;
   b. het heffen van rechten, bedoeld in artikel 54, eerste lid onder a Wgr.
   c. het vaststellen van verordeningen door strafbepaling of bestuursdwang te handhaven.
5. In afwijking van artikel 10:16, eerste lid, van de Algemene wet bestuursrecht kan het algemeen bestuur beperkingen stellen aan de uitoefening van de overgedragen bevoegdheid.
6. Ten aanzien van de bevoegdheden die met toepassing van het eerste lid zijn overgedragen, zijn de regels die bij of krachtens de wet zijn gesteld met betrekking tot de uitoefening daarvan en het toezicht daarop van overeenkomstige toepassing.

Artikel 25 Bevoegdheden Dagelijks Bestuur

1. Het dagelijks bestuur is in ieder geval bevoegd:
   a. het dagelijks bestuur van het openbaar lichaam te voeren, voor zover niet bij of krachtens de wet of de regeling het algemeen bestuur hiermee is belast;
   b. beslissingen van het algemeen bestuur voor te bereiden en uit te voeren;
   c. regels vast te stellen over de ambtelijke organisatie van het openbaar lichaam;
   d. medewerkers van het openbaar lichaam te benoemen, te schorsen en te ontslaan;
   e. tot privaatrechtelijke rechtshandelingen van het openbaar lichaam te besluiten, met uitzondering van privaatrechtelijke rechtshandelingen als bedoeld in artikel 55a Wgr;
   f. te besluiten namens het openbaar lichaam, het dagelijks bestuur of het algemeen bestuur rechtsgedingen, bezwaarprocedures of administratief beroepsprocedures te voeren of handelingen ter voorbereiding daarop te verrichten, tenzij het algemeen bestuur, voor zover dit het algemeen bestuur aangaat, in voorkomende gevallen anders beslist.
2. Het dagelijks bestuur neemt, ook alvorens is besloten tot het voeren van een rechtsgeding, alle conservatoire maatregelen en doet wat nodig is ter voorkoming van verjaring of verlies van recht of bezit.

Artikel 26 Zienswijze

1. Het algemeen bestuur onderscheidenlijk het dagelijks bestuur besluit niet tot het vaststellen van meerjarige strategische plannen dan nadat de raden van de deelnemende gemeenten onderscheidenlijk provinciale staten van Limburg gedurende twaalf weken in de gelegenheid zijn gesteld om schriftelijk op het concept hun zienswijzen ter kennis van het dagelijks bestuur te brengen.

2. Het algemeen bestuur beslist niet over een voorstel alvorens de raden van de deelnemende gemeenten onderscheidenlijk provinciale staten om zienswijzen zijn gevraagd, wanneer ten minste een vijfde van de gemeenteraden, provinciale staten inbegrepen, het dagelijks bestuur hierom verzoekt. In spoedeisende gevallen kan het dagelijks bestuur afzien van het vragen van zienswijzen. Het dagelijks bestuur stelt de raden en provinciale staten hiervan schriftelijk en gemotiveerd op de hoogte.

3. Indien het tweede lid wordt toegepast, dan hebben de raden en provinciale staten twaalf weken de tijd hun zienswijzen bij het dagelijks bestuur naar voren te brengen. Voorafgaande aan het nemen van het besluit waarover de zienswijzen gegeven zijn, stelt het dagelijks bestuur de raden, provinciale staten en het algemeen bestuur schriftelijk en gemotiveerd in kennis van het oordeel over de zienswijzen, alsmede van de eventuele conclusies die het daaraan verbindt.

Hoofdstuk 5 Organisatiebepalingen

Artikel 27 De directeur

1. De uitvoeringsdienst heeft een directeur die onder verantwoordelijkheid van het dagelijks bestuur belast is met de leiding van de uitvoeringsdienst en met de zorg voor een juiste taakvervulling door de uitvoeringsdienst.
2. De directeur van de uitvoeringsdienst fungeert als secretaris van het algemeen bestuur en het dagelijks bestuur, is voorzitter van het lijnmanagersoverleg en is leiding-gevende van de medewerkers van de ambtelijke organisatie. Het dagelijks bestuur legt de instructie van de directeur vast in een directiestatuut.
3. Het dagelijks bestuur benoemt, schorst en ontslaat de directeur.
4. Voor een adequate taakuitoefening beschikt de directeur over voldoende bevoegdheden overeenkomstig het bepaalde in artikel 2 lid 6 van deze regeling.

Artikel 28 De ambtelijke organisatie van de uitvoeringsdienst

Het dagelijks bestuur bepaalt de hoofdstructuur van de organisatie, de taken, de bevoegdheden en de werkwijze van de ambtelijke organisatie van de uitvoeringsdienst.

Artikel 29 Gastorganisatie

Om ervoor te zorgen dat de directeur en de medewerkers van de ambtelijke organisatie van de uitvoeringsdienst hun werkzaamheden kunnen uitvoeren, wordt gebruik gemaakt van een gastorganisatie.

Hoofdstuk 6 Financiën

Artikel 30 Begroting

1. Het dagelijks bestuur zendt de ontwerpbegroting en bijbehorende stukken ten minste twaalf weken voordat deze aan het algemeen bestuur worden aangeboden, doch uiterlijk 30 april van het jaar voorafgaande aan het jaar waarvoor de ontwerpbegroting geldt, toe aan de colleges en raden onderscheidenlijk aan gedeputeerde staten en provinciale staten.
2. De ontwerpbegroting wordt door de colleges voor eenieder ter inzage gelegd en, tegen betaling van de kosten, ook algemeen verkrijgbaar gesteld.
3. De raden en provinciale staten kunnen bij het dagelijks bestuur hun zienswijze over de ontwerpbegroting naar voren brengen. Het dagelijks bestuur voegt de commentaren waarin deze zienswijze is vervat bij de ontwerpbegroting, zoals deze aan het algemeen bestuur ter vaststelling wordt aangeboden.
4. Het dagelijks bestuur stelt de raden van de gemeenten en provinciale staten voorafgaande aan het vaststellen van de begroting schriftelijk en gemotiveerd in kennis van zijn oordeel over de zienswijze, bedoeld in het derde lid, alsmede van de eventuele conclusies die het daaraan verbindt.
5. Het algemeen bestuur stelt jaarlijks de begroting vast in het jaar voorafgaande aan dat waarvoor zij dient.
6. Binnen twee weken na vaststelling, doch in ieder geval vóór de in artikel 58, tweede lid, van de Wet genoemde datum zendt het dagelijks bestuur de begroting aan de Minister van Binnenlandse Zaken en Koninkrijksrelaties.

7. Nadat de begroting is vastgesteld zendt het algemeen bestuur de begroting aan de raden van de gemeenten en aan provinciale staten, die ter zake bij de Minister van Binnenlandse Zaken en Koninkrijksrelaties hun zienswijze naar voren kunnen brengen.

8. Het bepaalde in het eerste, derde, vierde, zesde en zevende lid van dit artikel is, met uitzondering van de in het derde en het zesde lid genoemde termijnen, van overeenkomstige toepassing op besluiten tot wijziging van de begroting.
9. Het achtste lid is niet van toepassing op wijzigingen van de begroting, die niet leiden tot een overschrijding van de jaarlijkse bijdragen van de deelnemers.

Artikel 31 Jaarrekening en jaarverslag

1. Van de baten en lasten van het openbaar lichaam wordt door het dagelijks bestuur over elk begrotingsjaar verantwoording afgelegd aan het algemeen bestuur, onder overlegging van de conceptjaarrekening, het jaarverslag met daarbij behorende bescheiden, zoals vermeld in artikel 217 van de Provinciewet. Na de eigen oordeelsvorming zendt het dagelijks bestuur de voorlopige jaarrekening jaarlijks vóór de in artikel 58b van de Wet genoemde datum toe aan de raden en provinciale staten.
2. Het dagelijks bestuur zendt de jaarrekening binnen twee weken na de vaststelling, doch in ieder geval vóór de in artikel 58, vierde lid, van de Wet genoemde datum het jaar volgende op het jaar waarop de jaarrekening betrekking heeft aan de Minister van Binnenlandse Zaken en Koninkrijksrelaties en voorts aan de raden en provinciale staten.
3. Behoudens later in rechte gebleken onregelmatigheden, ontlast de vaststelling van de jaarrekening de leden van het dagelijks bestuur ten aanzien van het daarin verantwoorde financieel beheer.

Artikel 32 Doorberekening van kosten

1. De benodigde middelen voor de uitvoering van de taken van de ambtelijke organisatie van de uitvoeringsdienst, zoals bedoeld in artikel 28 van deze regeling, worden in een programmabegroting door het algemeen bestuur vastgesteld.
2. Het algemeen bestuur legt de verdeling van deze kosten over de deelnemers vast met behulp van een verdeelsleutel.
3. ledere deelnemer betaalt bij wijze van voorschot de benodigde middelen voor uitvoering van de taken van de ambtelijke organisatie van de uitvoeringsdienst, zoals bedoeld in artikel 28 van deze regeling.
4. Een deelnemer betaalt bij wijze van voorschot de benodigde middelen voor de uitvoering van de taken conform het regionaal uitvoeringsprogramma waarvoor capaciteit van andere deelnemers wordt ingezet. De bevoorschotting van de uitvoering geschiedt op basis van de eisen, zoals bedoeld in artikel 3 lid 3 en artikel 4 van deze regeling, of een nader door de deelnemer gedefinieerd hoger kwaliteitsniveau. De tarifering voor deze producten en diensten is gebaseerd op voorcalculatorische integrale kostprijs. Alvorens het rekeningresultaat te bepalen, vindt een controle plaats op de opbrengsten en kosten in het kader van de vennootschapsbelasting. Een saldo op deze activiteiten zal worden verrekend met de betreffende opdrachtgevers zodat aan hen de nacalculatorische kostprijs in rekening wordt gebracht.
5. Het jaarlijks saldo wordt verdeeld over de deelnemers conform de verdeelsleutels zoals opgenomen in lid 2 van dit artikel.
6. In afwijking van het onder lid 5 bepaalde kan het Algemeen Bestuur incidenteel besluiten om saldo toe te voegen aan een nader te benoemen reserve of weerstandsvermogen.

Hoofdstuk 7 Overige bepalingen

Artikel 33 Archief

1. Het dagelijks bestuur is verplicht de onder hem berustende archiefbescheiden in goede, geordende en toegankelijke staat te brengen en te bewaren, alsmede zorg te dragen voor de vernietiging van daarvoor in aanmerking komende archiefbescheiden.
2. Overeenkomstig een door het algemeen bestuur vast te stellen verordening, welke aan gedeputeerde staten wordt medegedeeld, draagt het dagelijks bestuur zorg voor de archiefbescheiden van het bestuur van het samenwerkingsverband.
3. De kosten, verbonden aan de uitoefening van de in het tweede lid bedoelde zorg, komen ten laste van het samenwerkingsverband.
4. Voor de bewaring van de op grond van artikel 12, eerste lid en artikel 13, eerste lid van de Archiefwet 1995, over te brengen archiefbescheiden van het bestuur van het samenwerkingsverband wijst het dagelijks bestuur een archiefbewaarplaats van een van de deelnemers aan.
5. Ten aanzien van het beheer van de archiefbescheiden van het bestuur van het samenwerkingsverband, voor zover deze archiefbescheiden niet zijn overgebracht naar een archiefbewaarplaats, is, onder de bevelen van het dagelijks bestuur, met het toezicht op de naleving van het bepaalde bij of krachtens de Archiefwet 1995 belast de archivaris. Met betrekking tot dit toezicht stelt het algemeen bestuur een verordening vast, welke aan gedeputeerde staten wordt medegedeeld.
6. De archivaris wordt door het dagelijks bestuur benoemd, geschorst en ontslagen.
7. In afwijking van het vorige lid kan het dagelijks bestuur ook de archivaris van de deelnemer als bedoeld in het vierde lid aanwijzen als archivaris van het samenwerkingsverband.

Artikel 34 Toetreding

1. Het betreffende bestuursorgaan dat wil toetreden, dient hiertoe een verzoek in bij het dagelijks bestuur. Het betreffende bestuursorgaan voegt hierbij het besluit tot toestemming van zijn vertegenwoordigend orgaan.
2. Het dagelijks bestuur brengt het verzoek ter kennis van het algemeen bestuur en geeft daarbij een advies over de toetreding.
3. Toetreding kan geschieden nadat het algemeen bestuur hiertoe bij unanimiteit heeft besloten.
4. Een lid van het algemeen bestuur kan slechts voor toetreding stemmen, nadat hij hiervoor de instemming van het bestuursorgaan van de deelnemer die hem heeft aangewezen heeft verkregen. Dit bestuursorgaan kan deze instemming pas verlenen na verkregen toestemming van zijn vertegenwoordigend orgaan.

Artikel 35 Uittreding

1. Een College van burgemeester en wethouders van een van de deelnemende gemeenten of het college van gedeputeerde staten kan besluiten tot uittreding uit de regeling, onverminderd het bepaalde in artikel 51 van de wet en bij of krachtens artikel 18.21 van de omgevingswet.
2. Een college zendt het besluit tot uittreding aangetekend aan het algemeen bestuur. Daarbij wordt een opzegtermijn van twee jaar, ingaande op 1 januari van het eerstvolgende kalenderjaar, in acht genomen, tenzij de colleges unaniem een andere opzegtermijn overeenkomen of de wet tot een andere datum dwingt.
3. Het dagelijks bestuur inventariseert de gevolgen van de uittreding, de wijze waarop met deze gevolgen kan of moet worden omgegaan en de voorwaarden voor uittreding, welke nadien worden vastgesteld in een door het algemeen bestuur vast te stellen uittredingsplan.

4. Uiterlijk zes maanden na het moment van uittreding stelt het algemeen bestuur het uittredingsplan vast. De daarin voor de uittredende deelnemer omschreven financiële verplichtingen zijn bindend.
5. Nadat het uittredingsplan is vastgesteld, is de uittredende deelnemer gehouden om binnen zes maanden de daarin voor de uittredende deelnemer omschreven financiële verplichtingen aan de regeling te voldoen.

Artikel 36 Procedure voor opstellen en vaststellen uittredingsplan

1. Het in artikel 35, lid 3 vermelde uittredingsplan bevat de financiële, juridische, personele en organisatorische gevolgen die gedurende een termijn van vijf jaar het directe gevolg zijn van de uittreding. Tevens bevat het uittredingsplan de uittreedsom die betaald moet worden door de uittredende deelnemer.
2. Voor het opstellen van het uittredingsplan wijst het algemeen bestuur een onafhankelijke adviseur aan die in opdracht van het algemeen bestuur het concept-uittredingsplan voorbereidt. De kosten voor het uittredingsplan komen voor rekening van de uittredende deelnemer.
3. Het algemeen bestuur wijst de onafhankelijke adviseur aan op basis van een gezamenlijke voordracht van de uittredende deelnemer en de directeur/voorzitter. Indien geen overeenstemming kan worden bereikt over een gezamenlijke voordracht, wijst het algemeen bestuur de onafhankelijke adviseur aan op basis van een bindende voordracht van een selectiecommissie bestaande uit drie leden van het algemeen bestuur, waaronder in ieder geval een vertegenwoordiger in het algemeen bestuur van de uittredende deelnemer.
4. De onafhankelijke adviseur neemt bij het bepalen van de uittreedsom het bepaalde in dit artikel en in artikel 35 in acht en baseert zich daarbij op de jaarrekening van het begrotingsjaar direct voorafgaand aan het moment van uittreding. Tevens past de onafhankelijke adviseur bij de berekening van de uittreedsom een risico-opslag van 10% op de uittreedsom toe om eventueel onvoorziene toekomstige kosten gerelateerd aan de uittreding te ondervangen. Deze opslag vrijwaart de uittredende deelnemer van alle toekomstige onvoorzienbare kosten.
5. Het algemeen bestuur is gehouden redelijkerwijs al het mogelijke te doen om de uittreedsom zo laag mogelijk te houden. Het algemeen bestuur onderzoekt in dat kader met de uittredende deelnemer de mogelijkheid tot overname van personeel, activa en contracten. Het voorgaande behoeft echter niet te leiden tot wijziging van overeenkomsten met en verplichtingen jegens derden die zijn aangegaan respectievelijk bepaald voorafgaand aan het tijdstip van ontvangst door het algemeen bestuur van het besluit tot uittreding van de deelnemer.

Artikel 37 Opheffing en liquidatie

1. Deze regeling kan worden opgeheven met instemming van alle deelnemers minus één, onverminderd het bepaalde bij of krachtens artikel 18.21 van de Omgevingswet. Het besluit tot opheffing wordt niet genomen voordat de raden onderscheidenlijk provinciale staten van de deelnemers gedurende 12 weken in de gelegenheid zijn gesteld om schriftelijk op de voorgestelde opheffing hun zienswijze ter kennis van het college te brengen.
2. Door het algemeen bestuur wordt een liquidatieplan opgesteld. Het bepaalde in de artikelen 35 en 36 is zoveel mogelijk van overeenkomstige toepassing.
3. Het liquidatieplan voorziet in de verplichting van de deelnemers tot deelneming in de financiële gevolgen van de opheffing. Het liquidatieplan voorziet ook in de gevolgen die de opheffing heeft voor het personeel.
4. Toewijzing van personeel aan de deelnemers vindt plaats bij besluit van het algemeen bestuur.

5. Bij de ontbinding van het openbaar lichaam in verband met opheffing van de regeling of anderszins, blijft het openbaar lichaam voortbestaan voor zover dat voor de vereffening van het vermogen noodzakelijk is.

Artikel 38 Beëindiging taken

1. Een deelnemer kan het afnemen van taken als genoemd in de artikelen 3 en 4 lid 1 van deze regeling beëindigen, behoudens het wettelijk basistakenpakket. Dit geschiedt wanneer meer dan de helft van de leden van het algemeen bestuur instemt met de afwikkeling van de financiële en organisatorische gevolgen hiervan.
2. Indien een deelnemer taken niet meer wil afnemen, zal in het kader van de in het eerste lid bedoelde afwikkeling van de financiële gevolgen daarvan een toewijzing van personeel aan deze deelnemer plaatsvinden en zal er een compensatie verschuldigd zijn voor de overige rechten en verplichtingen als de uitvoeringsdienst voor die taken personeel en/of daarvoor verplichtingen heeft aangegaan. De hoogte van compensatie wordt nader bepaald door het algemeen bestuur.
3. De hoeveelheid toe te wijzen personeel wordt bepaald op basis van de begroting over het jaar voorafgaand aan het jaar van de beëindiging van de taken.
4. Beëindiging van het afnemen van taken als bedoeld in het eerste lid kan slechts plaatsvinden met ingang van 1 januari van het jaar, volgende op dat waarin het algemeen bestuur met de beëindiging instemt.
5. Na ontvangst van het in het eerste lid vermelde besluit tot beëindiging van het afnemen van taken, wordt aan een in overleg met de betreffende deelnemer aan te wijzen onafhankelijke registeraccountant opdracht verleend een plan op te stellen dat ten minste inzicht geeft in alle kosten, die direct of indirect samenhangen met de beëindiging. Het plan wordt vastgesteld door het algemeen bestuur en de daarin voor de beëindigende deelnemer omschreven financiële verplichtingen zijn bindend.

Artikel 39 Wijziging

1. Wijziging van de regeling kan plaatsvinden bij daartoe strekkende instemmende besluiten van alle deelnemers minus één.
2. Zowel het dagelijks bestuur, als de bestuursorganen van de deelnemers kunnen voorstellen doen tot wijziging van de regeling.
3. Een besluit tot wijziging dat conform het gestelde in het eerste lid tot stand is gekomen, treedt in werking op de in het wijzigingsbesluit genoemde datum, maar niet eerder dan nadat het wijzigingsbesluit is bekendgemaakt.

Artikel 40 Geschillen

1. Indien een deelnemer de afspraken en contracten die vallen onder de reikwijdte van deze regeling niet nakomt, dan wel er anderszins een conflict ontstaat tussen een of meerdere deelnemers met de ambtelijke organisatie van de uitvoeringsdienst of directeur, wordt de kwestie voorgelegd aan het algemeen bestuur.
2. Het algemeen bestuur doet een bindende uitspraak.
3. Indien (een) deelnemer(s) zich niet kan/kunnen vinden in de uitspraak van het algemeen bestuur zal het geschil worden voorgelegd aan de bevoegde rechter.
4. Indien een conflict niet wordt opgelost en de deelnemers het risico lopen dat contracten niet worden nagekomen, kan het algemeen bestuur besluiten om de directeur de bevoegdheid te geven om de taakuitvoering (waar sprake is van contractrisico) over te nemen van de betreffende deelnemer en op kosten van die betreffende deelnemer uit te laten voeren.

Hoofdstuk 8 Slotbepalingen

Artikel 41 Slotbepalingen

1. Het algemeen bestuur beslist in alle gevallen waarin deze regeling niet voorziet.
2. Deze regeling wordt getroffen voor onbepaalde tijd.
3. Het college van de gemeente Roermond maakt deze regeling in alle deelnemende gemeenten bekend in het door Roermond uitgegeven Gemeenteblad.
4. Het dagelijks bestuur is belast met de registratie van de regeling overeenkomstig artikel 26, tweede lid, en artikel 136 van de wet.
5. De werking van de regeling zal om de vijf jaar geëvalueerd worden, voor het eerst in 2030. Het dagelijks bestuur zal daartoe een onderzoeksvoorstel en de daarmee gepaard gaande financiële consequenties aan de deelnemers voorleggen.

Artikel 42 Citeertitel

Deze regeling wordt aangehaald als: Gemeenschappelijke regeling regionale uitvoeringsdienst Limburg-Noord.

Aldus vastgesteld door de Colleges van Burgemeester en Wethouders van de gemeenten Beesel, Bergen (L), Echt-Susteren, Gennep, Horst aan de Maas, Leudal, Maasgouw, Mook en Middelaar,

Nederweert, Peel en Maas, Roerdalen, Roermond, Venlo, Venray en Weert en het College van Gedeputeerde Staten van de provincie Limburg.

Eerste wijziging Gemeenschappelijke ~~regeling regionale uitvoeringsdienst~~Regeling Regionale Uitvoeringsdienst Limburg Noord (GR RUD LN)

~~*Geldend van 01-12-2017 t/m heden*~~

~~**Intitulé**~~

~~Gemeenschappelijke regeling regionale uitvoeringsdienst Limburg Noord~~

~~**Gedeputeerde Staten van Limburg,**~~

~~maken ter voldoening aan het bepaalde in de Provinciewet en Algemene wet bestuursrecht bekend de integrale tekst van: Gemeenschappelijke regeling regionale uitvoeringsdienst Limburg Noord.~~

~~*Het college van gedeputeerde staten van de provincie Limburg*~~

~~Gelet op het bepaalde in artikel 51, lid 2 van de Wet gemeenschappelijke regelingen en de verkregen toestemming van de Provinciale Staten van de provincie Limburg;~~

Concept 1750~~8~~-03-2023

De colleges van burgemeester en wethouders van de gemeenten Beesel, Bergen (L), Echt-Susteren, Gennep, Horst aan de Maas, Leudal, Maasgouw, Mook en Middelaar, Nederweert, Peel en Maas, Roerdalen, Roermond, Venlo, Venray en Weert~~,~~ en het college van gedeputeerde staten van de provincie Limburg;

~~Gelet op het bepaalde in artikel 51, lid 2 van de Wet gemeenschappelijke regelingen en de door de colleges van burgemeester en wethouders van hun gemeenteraden verkregen toestemming;~~

~~*Overwegende*~~

overwegende dat:

~~Het Rijk, het Interprovinciaal Overleg en de Vereniging van Nederlandse Gemeenten in 2009 afspraken hebben gemaakt over de vorming van regionale uitvoeringsdiensten, het takenpakket dat deze diensten in ieder geval moeten gaan uitvoeren en de kwaliteitsnormering van vergunningverlening en handhaving;~~

~~Deze afspraken hebben geleid tot een verbetering van de uitvoering van de VTH-taken in de afgelopen jaren;~~

~~Het gewenst is deze huidige bereikte situatie te consolideren;~~

~~Vanaf januari 2013 de RUD Limburg Noord operationeel is, gebaseerd op een bedrijfsconcept dat bestaat uit een netwerkmodel op basis van een bestuursovereenkomst;~~

~~Genoemde afspraken een wettelijke verankering hebben gekregen in een wijziging van de Wet algemene bepalingen omgevingsrecht (wet VTH) en de hierop te baseren wijziging van het Besluit Omgevingsrecht met als belangrijkste speerpunten een samenwerking in omgevingsdiensten, kwaliteit van de uitvoering door omgevingsdiensten en informatieuitwisseling tussen handhavingspartners;~~

~~Deze wettelijke verankering betekent dat de RUD Limburg Noord uiterlijk op 1 januari 2018 moet zijn~~ de Regionale Uitvoeringsdienst Limburg Noord met ingang van 1 december 2017 is opgericht als een Openbaar Lichaam zoals bedoeld in ~~de Wet gemeenschappelijke regelingen~~ artikel 52 lid 1 jo. artikel 8, lid 1 van de Wet gemeenschappelijke regelingen (Wgr);

~~*Gelet op:*~~

~~De Wet gemeenschappelijke regelingen, de Provinciewet, de Gemeentewet, de Algemene wet bestuursrecht en de Wet algemene bepalingen omgevingsrecht;~~

~~*Besluiten:*~~

~~Vasttestellen de navolgende~~ ontwikkelingen in de bestuurspraktijk, de wetgeving en jurisprudentie aanleiding hebben gegeven tot actualisering en aanpassing van de gemeenschappelijke regeling ~~voor de Regionale Uitvoeringsdienst Limburg Noord van de deelnemende gemeenten en de provincie.~~;

gelet op:

de Wet gemeenschappelijke regelingen, de Provinciewet, de Gemeentewet, de Algemene wet bestuursrecht en de ~~Wet algemene bepalingen omgevingsrecht~~Omgevingswet;

de van de gemeenteraden en provinciale staten verkregen toestemming;

besluiten vast te stellen de eerste wijziging van de gemeenschappelijke regeling Regionale Uitvoeringsdienst Limburg-Noord met ingang van 1 juli 2024, waardoor deze als volgt komt te luiden:

Hoofdstuk 1 Algemene bepalingen

Artikel 1 Begripsbepaling

1. ~~**1.**~~In deze gemeenschappelijke regeling wordt verstaan onder:

~~**a.**~~

a. Burgemeester en wethouders: de colleges van burgemeester en wethouders van de deelnemende gemeenten;

~~**b.**~~

b. Deelnemers: de aan deze regeling deelnemende gemeenten en de provincie Limburg;

~~**c.**~~

c. Derde: organisatie niet zijnde een van de deelnemers;

~~**d.**~~

d. Facultatieve taken: taken niet zijnde de taken uit het wettelijk basistakenpakket;

~~**e.**~~

e. Gastorganisatie: één van de deelnemende gemeenten aan deze regeling die de uitvoeringsdienst faciliteert op het gebied van bedrijfsvoering, zoals ~~"~~“personeelsaangelegenheden, informatisering, organisatie, financiën, automatisering, communicatie en huisvesting/facilitaire zaken (PIOFACH~~)"~~)” en waartoe een afzonderlijke

~~dienstverleningsovereenkomst tussen de uitvoeringsdienst en de gastorganisatie wordt gesloten;~~

- dienstverleningsovereenkomst tussen de uitvoeringsdienst en de gastorganisatie wordt gesloten;~~f.~~

f. Gedeputeerde staten: het college van gedeputeerde staten van de provincie Limburg;

- ~~g.~~

g. Het wettelijk basistakenpakket: het takenpakket zoals bedoeld in artikel 13~~7~~.12 ~~lid 1~~ van het ~~Besluit Omgevingsrecht;~~

- ~~h.~~

~~Besluit~~ Omgevings~~recht~~besluit;

h. Het takenpakket Limburg Noord (TPLN): het takenpakket van de GR RUD Limburg Noord bestaande uit het wettelijke basistakenpakket als bedoeld in artikel 13~~7~~.12 ~~lid 1~~ van het ~~Besluit Omgevingsrecht,~~ ~~Besluit~~ Omgevingsbesluit~~recht~~, de milieutaken voor niet-RUD-inrichtingen en ~~Wabo~~ specialistische milieutaken zoals ~~"~~"ketentoezicht~~", "~~", "sloop en asbest~~", "~~", "afvalwater (indirecte lozingen~~)", "~~)", "bodem, ~~waterenwater en~~ bouwstoffen~~", "~~", "externe veiligheid~~", "~~", "geluid~~", "~~", "groen en ecologie~~" en "luchtkwaliteit" zoals genoemd onder de punten 11~~" en ~~17 t/m 23 van de Kwaliteitscriteria 2.1;

- ~~i.~~

"luchtkwaliteit" zoals genoemd onder de punten 11 en 17 t/m 23 van de Kwaliteitscriteria 2.~~1~~2: het op ~~28 juni 2012~~ door VNG, IPO en het Rijk bestuurlijk vastgestelde document waarin criteria zijn opgenomen waaraan vergunningverlening, toezicht en handhaving in het omgevingsrecht moeten voldoen, alsmede de hierop volgende vastgestelde versies;

- ~~j.~~

i. Lijnmanagersoverleg: overleg tussen de directeur van de GR RUD LN en de lijnmanagers van de deelnemers;

- ~~k.~~

j. Minister: de Minister van Binnenlandse Zaken en Koninkrijkrelaties;

- ~~l.~~

k. Openbaar lichaam: het openbaar lichaam als bedoeld in artikel 2 van deze regeling;

- ~~m.~~

l. Provinciale staten: provinciale staten van de provincie Limburg;

- ~~n.~~

m. Raden: de raden van de deelnemende gemeenten;

- ~~o.~~

n. Regeling: deze gemeenschappelijke regeling;

- ~~p.~~

o. Secretarissen: de gemeentesecretarissen van de deelnemende gemeenten en de ~~directeur~~secretaris van de provincie Limburg;

- ~~q.~~

p. Uitvoeringsdienst: de regionale uitvoeringsdienst Limburg-Noord die voor alle deelnemers belast is met tenminste het wettelijk basistakenpakket. De uitvoeringsdienst kan voor alle deelnemende gemeenten worden belast met de uitvoering van het takenpakket Limburg-~~Noord (TPLN) en de overige facultatieve taken;~~

- Noord (TPLN) en de overige facultatieve taken;~~r.~~

~~Uitvoeringseenheid: eenheid van medewerkers in dienst bij de gemeente Roermond gespecialiseerd in vergunningverlenende en toezichthoudende taken met betrekking tot~~

~~voormalige provinciale inrichtingen die zijn komen te vallen onder het gemeentelijk bevoegd gezag.~~

~~o s.~~

q. Uitvoeringsprogramma: overzicht van de taken en per taak de hiervoor benodigde middelen (menskracht, geld) die door de deelnemer(s) voor het eerstvolgende jaar gepland worden;

~~o t.~~

~~Wabo: Wet algemene bepalingen omgevingsrecht;~~

~~o u.~~

~~Wet: de Wet gemeenschappelijke regelingen.~~

~~o v.~~

~~Wabo: Wet algemene bepalingen omgevingsrecht;~~

~~q.~~r. Werkgebied: het grondgebied van de aan deze gemeenschappelijke regeling deelnemende gemeenten~~.~~;

s. ~~2.~~ Wet: de Wet gemeenschappelijke regelingen.

2. Waar in deze regeling artikelen van de ~~Provinciewet~~ Provinciewet of de ~~Gemeentewet,~~ Gemeentewet, dan wel andere wettelijke regelingen van overeenkomstige toepassing worden verklaard, wordt -tenzij anders vermeld- in die artikelen voor de provincie, provinciale staten, gedeputeerde staten en de commissaris van de koning, respectievelijk de gemeente, de raad, burgemeester en wethouders, de burgemeester, gelezen: het openbaar lichaam, het algemeen bestuur, het dagelijks bestuur en de voorzitter.

Artikel 2 Instelling, doel en beleid

1. ~~1.~~Er is een openbaar lichaam welke rechtspersoonlijkheid bezit als bedoeld in artikel 52, eerste lid, juncto artikel 8, eerste lid van de ~~Wet,~~ Wet, genaamd Regionale Uitvoeringsdienst Limburg~~-~~-Noord, verder te noemen de Uitvoeringsdienst.
2. ~~2.~~Het openbaar lichaam wordt aangegaan voor onbepaalde tijd en is statutair gevestigd te Venlo. De vestigingsplaats van medewerkers kan afwijken van deze statutaire vestigingsplaats.
3. ~~3.~~Het openbaar lichaam is ingesteld ter behartiging van de individuele en gezamenlijke belangen van de deelnemers op het gebied van de uitvoering van taken van toezicht op en handhaving van de milieuvoorschriften krachtens de ~~Wet algemene bepalingen omgevingsrecht~~ Wet algemene bepalingen Omgevingswet en de daarop gebaseerde regelgeving~~recht~~ ~~en de overige milieuwet- en regelgeving~~, alsook voor de uitvoering van taken op het gebied van vergunningverlening krachtens deze wet- en regelgeving, zoals omschreven in Hoofdstuk 2 van deze regeling.
4. ~~4.~~Het openbaar lichaam is bevoegd tot het op verzoek en ten behoeve van één of meerdere deelnemers en/of derden verrichten van diensten~~.~~;
5. ~~5.~~De regeling doet geen afbreuk aan regelgevende, besluitvormende en verordenende ~~bevoegdheden~~bevoegdheden en verantwoordelijkheden van de afzonderlijke deelnemers~~,~~.
6. ~~6.~~Deelnemers verlenen voor de uitvoering van het wettelijk basistakenpakket en voor zo ver van toepassing voor het takenpakket Limburg-Noord (TPLN) en de overige facultatieve taken, middels de daartoe benodigde besluiten mandaten, machtigingen en volmachten met inbegrip van de mogelijkheid tot ondermandaat, submachtiging en subvolmacht, aan de directeur van de RUD.

Hoofdstuk 2 Taken

Artikel 3 Takenpakket Limburg Noord

1. ~~1.~~De uitvoeringsdienst draagt zorg voor de uitvoering van tenminste de taken zoals opgenomen in het wettelijk basistakenpakket. Daarnaast draagt de uitvoeringsdienst op verzoek van een deelnemer zorg voor de uitvoering van het takenpakket Limburg-Noord (TPLN). Uitvoering vindt plaats in samenwerking tussen de deelnemers door uitwisseling van specialistische kennis en capaciteit en hiertoe wordt een dienstverleningsovereenkomst tussen deelnemers en openbaar lichaam afgesloten.
2. ~~2.~~Naast de taken op het gebied van vergunningverlening, handhaving en toezicht behoren tot het takenpakket van de uitvoeringsdienst ook coördinerende, afstemmende en adviserende taken die voor de deelnemers tezamen worden verricht.
3. ~~3.~~Voor het wettelijk basistakenpakket en het takenpakket Limburg-Noord (TPLN) stelt het algemeen bestuur dh~~et~~ gezamenlijke uitvoerings- en handhavings~~- en uitvoeringsbeleid~~strategie vast conform artikel 13~~7~~.5~~2~~ van het Omgevingsbesluit ~~besluit Omgevingsrecht. besluit Omgevingsrecht~~. In dezeit ~~beleid~~strategie zijn tevens de handhavingsarrangementen met het OM en de politie, de opdrachten van het algemeen bestuur en de vastgestelde landelijke prioriteiten verwerkt.
4. ~~4.~~De gemeentelijke deelnemers hanteren een in het algemeen bestuur overeengekomen uniforme methode voor probleemanalyse, risicoanalyse, prioriteitstelling en programmering van het wettelijk basistakenpakket en het takenpakket Limburg-Noord (TPLN) en leggen op basis hiervan een uniform uitvoeringsniveau vast.

Artikel 3a ~~**Uitvoeringseenheid**~~

- ~~**1.**Er is een uitvoeringseenheid voor vergunningverlenings- en toezichttaken met betrekking tot voormalige provinciale inrichtingen die onder gemeentelijk bevoegd gezag zijn gekomen. Deze eenheid bestaat uit medewerkers in dienst bij de gemeente Roermond.~~
- ~~**2.**De activiteiten van de eenheid zijn opgenomen in het uitvoeringsprogramma van de GR RUD LN.~~
- ~~**3.**Taakinhoudelijk functioneert deze eenheid rechtstreeks onder de verantwoordelijkheid van de directeur GR RUD LN. De directeur neemt maatregelen indien de eenheid het betreffende deel van het uitvoeringsprogramma niet kan realiseren. De dagelijkse sturing vindt plaats door de direct leidinggevende van de gemeente Roermond. Het college van burgemeester en wethouders van de gemeente Roermond treedt op als werkgever voor de medewerkers van deze eenheid.~~
- ~~**4.**De betreffende deelnemers nemen verplicht de diensten van deze eenheid af.~~
- ~~**5.**De kosten worden verdeeld op basis van een voor deze eenheid specifieke verdeelsleutel. Deze verdeelsleutel wordt door het AB vastgesteld en is gebaseerd op wat daarover is vastgelegd in artikel 10 lid 4 van de in Bestuursovereenkomst RUD Limburg-Noord versie 4.0 (14 november 2014).~~

~~Artikel 3b~~ Uitvoering provinciale taken[1]

1. ~~1.~~Taakinhoudelijk functioneren de hiertoe aangewezen[2] ~~medewerkers~~ medewerkers die de provinciale taken[3] ~~-~~ uitvoeren die zijn ondergebracht in de GR RUD LN onder de verantwoordelijkheid van de directeur van de GR RUD Zuid-Limburg. De directeur van de GR RUD LN neemt, in overleg met de provincie, maatregelen indien de ~~GR RUD ZL~~ GR RUD ZL het betreffende deel van het uitvoeringsprogramma van de RUD LN niet kan realiseren.

2. ~~2.~~Artikel 3, lid 3, van de regeling is niet van toepassing voor de Provincie.

Artikel 4 Andere taken fysieke omgeving

1. ~~1.~~ In aanvulling op de taken uit het wettelijk basistakenpakket en het takenpakket Limburg-Noord kan de uitvoeringsdienst, voor zover dit geen verstoring veroorzaakt in de uitvoering van de taken uit het wettelijk basistakenpakket en het takenpakket Limburg-Noord, op verzoek van een deelnemer en na goedkeuring van het dagelijks bestuur, ook andere adviserende, ondersteunende en uitvoerende werkzaamheden op het gebied van de zorg voor de omgeving verrichten.
2. ~~2.~~ Voor de uitvoering van de andere taken worden aanvullende dienstverleningsovereenkomsten gesloten tussen de betreffende deelnemer(s) en het openbaar lichaam.

Artikel 5 Werkzaamheden voor derden

Onverminderd de verplichtingen die voortvloeien uit de in ~~artikel~~artikelen 3 en 4 ~~bedoelde~~hiervoor vermelde taken, kan de uitvoeringsdienst op verzoek van derden adviserende, ondersteunende en uitvoerende werkzaamheden op het gebied van zorg voor de omgeving verrichten na goedkeuring van het algemeen bestuur.

Artikel 6 Volgorde inzet medewerkers

1. ~~1.~~In het uitvoeringsprogramma stelt het algemeen bestuur, op voorstel van de afzonderlijke ~~gemeentelijke~~gemeentelijke deelnemers, de formatie en de functies vast voor het uitvoeren van de taken ~~(art.~~in artikel 3 en 4~~)~~ in het eerstvolgende jaar. De medewerkers met een duurzaam dienstverband bij de deelnemers, gericht op de uitvoering van het uitvoeringsprogramma worden als eerste ingezet. Hieronder vallen ook de medewerkers van de gemeenschappelijke regeling MER en de daartoe aangewezen medewerkers van de gemeenschappelijke regeling regionale uitvoeringsdienst Zuid Limburg alsmede medewerkers van andere gemeenschappelijke regelingen tussen deelnemers.

   ~~Hieronder vallen ook de medewerkers van de gemeenschappelijke regeling MER en de daartoe aangewezen medewerkers van de gemeenschappelijke regeling regionale uitvoeringsdienst Zuid Limburg alsmede medewerkers van andere gemeenschappelijke regelingen tussen deelnemers.~~
2. ~~2.~~Indien de gemeentelijke deelnemers in gezamenlijkheid voor de uitvoering van taken niet kunnen voldoen aan de eisen zoals bedoeld in artikel 3, lid 3 van deze regeling of indien er onvoldoende capaciteit beschikbaar is, sluit de gemeentelijke deelnemer, na melding aan de GR RUD LN dat inzet van extra capaciteit nodig is, voor deze taken overeenkomsten met externe dienstverleners. Van het sluiten van de overeenkomst tot inhuur wordt de GR RUD LN onverwijld op de hoogte gesteld.

Hoofdstuk 3 Het bestuur

§ 1 Het Algemeen Bestuur

Artikel 7 Samenstelling Algemeen Bestuur

1. ~~1.~~Het openbaar lichaam heeft een algemeen bestuur. De colleges van burgemeester en wethouders en gedeputeerde staten wijzen ieder uit hun midden één lid van het algemeen bestuur aan.

2. ~~2.~~De colleges van burgemeester en wethouders en gedeputeerde staten wijzen gelijktijdig in ieder geval één vervangend lid van het algemeen bestuur aan die de door hen benoemde leden bij ontstentenis of verhindering vervangen.
3. ~~3.~~De directeur van de GR RUD LN neemt als secretaris en adviseur deel aan het overleg van het algemeen bestuur.

Artikel 8 Zittingsduur

1. ~~1.~~De leden en plaatsvervangende leden van het algemeen bestuur worden aangewezen en treden af op de dag waarop de zittingsperiode van de colleges van burgemeester en wethouders respectievelijk gedeputeerde staten afloopt. Aftredende leden kunnen opnieuw als lid of plaatsvervangend lid worden aangewezen.
2. ~~2.~~Wanneer een lid of plaatsvervangend lid van het algemeen bestuur geen lid meer is van een college van burgemeester en wethouders respectievelijk gedeputeerde staten, houdt dit lid tevens op lid of plaatsvervangend lid van het algemeen bestuur te zijn.
3. ~~3.~~Een lid of plaatsvervangend lid van het algemeen bestuur kan te allen tijde ontslag nemen. Dit gebeurt door schriftelijke mededeling aan het algemeen bestuur.
4. ~~4.~~Indien tussentijds de plaats van een lid of plaatsvervangend lid vacant komt, wijst het betrokken college van burgemeester en wethouders respectievelijk gedeputeerde staten zo spoedig mogelijk een nieuw lid of plaatsvervangend~~-~~ lid~~-~~ aan.
5. ~~5.~~Een lid of plaatsvervangend lid van het algemeen bestuur dat zijn lidmaatschap ter beschikking heeft gesteld, blijft in functie totdat een nieuw lid of plaatsvervangend lid is aangewezen.
6. ~~6.~~Bij het bestaan van één of meer vacatures blijven de resterende bestuursleden bevoegd besluiten te nemen.
7. ~~7.~~Wanneer iemand wordt aangewezen om een vacante plaats in het algemeen bestuur te vervullen, treedt hij af op het moment waarop degene in wiens plaats hij is benoemd, zou hebben moeten aftreden.
8. ~~8.~~Het lidmaatschap van het algemeen bestuur is onverenigbaar met de betrekking van ambtenaar, door of vanwege het bestuur van één der deelnemers dan wel door of vanwege het bestuur van het openbaar lichaam aangesteld of daaraan ondergeschikt. Met ambtenaar wordt voor de toepassing van dit lid gelijkgesteld zij die in dienst van één der deelnemers dan wel van het openbaar lichaam op arbeidsovereenkomst naar burgerlijke recht werkzaam zijn.

Artikel 9 Werkwijze

1. ~~1.~~Het algemeen bestuur stelt voor zijn vergaderingen een reglement van orde vast.
2. ~~2.~~Het algemeen bestuur vergadert in ieder geval tweemaal per jaar. Meerdere vergaderingen kunnen ingelast worden wanneer de voorzitter of het dagelijks bestuur dit nodig acht, of wanneer twee of meer leden van het algemeen bestuur, onder opgave van redenen, dit schriftelijk verzoeken.
3. ~~3.~~De vergaderingen van het algemeen bestuur zijn openbaar. De deuren zijn gesloten wanneer minimaal ~~I~~1/5e van het aantal leden hierom verzoekt of de voorzitter dit nodig acht en het algemeen bestuur vervolgens als zodanig besluit.
4. ~~4.~~Artikel 15, eerste lid ~~Gemeentewet,~~ Gemeentewet, artikel 15, eerste lid ~~Provinciewet, artikel~~ Provinciewet, artikelen X7 en X8 ~~Kieswet~~ Kieswet zijn van overeenkomstige toepassing op de leden van het algemeen bestuur.

Artikel 10 Vergaderquorum

1. ~~1.~~Het algemeen bestuur kan slechts vergaderen en besluiten nemen indien meer dan de helft van het aantal leden van het algemeen bestuur aanwezig is.
2. ~~2.~~Indien het vereiste aantal leden als bedoeld in lid 1 niet aanwezig is bij een vergadering, kan de voorzitter een nieuwe vergadering beleggen, welke binnen twee weken dient plaats te vinden.
3. ~~3.~~Op vergaderingen als bedoeld in lid 2 is het bepaalde van lid 1 niet van toepassing~~, met dien verstande dat het algemeen bestuur over de begroting, een begrotingswijziging en de jaarstukken alleen kan beraadslagen en voorlopige besluiten kan nemen. De niet aanwezige leden hebben de mogelijkheid om binnen tien werkdagen te reageren op het verslag van de vergadering. Indien er niet wordt gereageerd, wordt men geacht ingestemd te hebben met de voorlopige besluiten. De voorlopige besluiten worden binnen tien werkdagen omgezet in definitieve besluiten of, afhankelijk van de reacties, vervallen de besluiten~~.

Artikel 11 Besluitvorming

1. ~~1.~~Een lid van het algemeen bestuur heeft één stem.
   - ~~2.De stemverdeling wordt in ieder geval één maal per vier jaar herijkt.~~
   - ~~3.De herijking van de stemverdeling wordt vastgesteld door het algemeen bestuur.~~
2. ~~4.~~Besluitvorming vindt plaats met een meerderheid van stemmen tenzij in de regeling anders is bepaald.
3. ~~5.~~Indien de stemmen met betrekking tot een bepaald voorstel staken, wordt het betrokken onderwerp aangehouden tot de eerstvolgende vergadering van het algemeen bestuur. Indien de stemmen wederom staken, wordt het voorstel geacht te zijn verworpen. Ingeval de stemmen bij herstemming over besluiten met betrekking tot benoeming, voordracht of aanbeveling van personen staken, beslist de voorzitter behoudens als het gaat om de functie van voorzitter.
4. ~~6.~~Bij het doen van benoemingen, keuzen, voordrachten en aanbevelingen betreffende personen wordt schriftelijk gestemd, in de overige gevallen mondeling.
5. Besluiten van het bestuur worden alleen aan zienswijzen onderworpen indien de wet of deze regeling dat expliciet voorschrijft.

~~**Artikel 12 Inlichtingen- en verantwoordingsplicht**~~

1. ~~1.Het algemeen bestuur geeft aan de raden, burgemeester en wethouders, provinciale staten of gedeputeerde staten, de door één of meer leden van de raden, burgemeester en wethouders, provinciale staten of gedeputeerde staten gevraagde inlichtingen. Het reglement van orde van het algemeen bestuur regelt de wijze waarop uitvoering wordt gegeven aan deze bepaling.~~
2. ~~2.Een lid van het algemeen bestuur geeft aan burgemeester en wethouders of gedeputeerde staten die dit lid heeft aangewezen de door één of meerdere leden van burgemeester en wethouders of gedeputeerde staten gevraagd of ongevraagd inlichtingen voor het door hem in dat bestuur gevoerde beleid, op de wijze die door dit bestuursorgaan is bepaald.~~
3. ~~3.Een lid van het algemeen bestuur kan door burgemeester en wethouders of gedeputeerde staten die dit lid heeft aangewezen ter verantwoording worden geroepen voor het door hem gevoerde beleid, op de wijze die door dat bestuursorgaan is bepaald.~~

~~a~~

Artikel 1~~2~~3 Taken Algemeen Bestuur

- ~~a.~~

a. Bepalen van de strategische koers van de uitvoeringsdienst;

- ~~b.~~

b. Beoordelen en vaststellen van dehet handhavings- en uitvoerings- en handhavingsbeleidstrategie, zoals bedoeld in artikel 3, lid 3 van deze regeling;

~~c.~~

c. Beoordelen van en vooraf instemmen met de dienstverleningsovereenkomst tussen deelnemers;

~~d.~~

d. Beoordelen en vaststellen van het inhoudelijk jaarverslag, de begroting en de jaarrekening;

~~e.~~

e. Het onderzoeken van de mogelijkheden tot afstemming en stroomlijning van de beleidsuitgangspunten van de deelnemers;

~~f.~~

f. Bewaken van afspraken over de bestuurlijke vertegenwoordiging vanuit de regio in overleggen en bijeenkomsten (provinciaal, landelijk);

~~g.~~

g. Uitvoering van de geschillenregeling, zoals bedoeld in artikel 4037 van deze regeling;

~~h.~~

h. Vaststellen van het regionaal uitvoeringsprogramma~~;~~.

~~i.~~

~~Vaststellen van het jaarlijkse evaluatieplan, de evaluatie en de adviezen.~~

~~§~~

§2 Het Dagelijks Bestuur

Artikel 143 Samenstelling Dagelijks Bestuur

1. ~~1.~~Het dagelijks bestuur bestaat uit de voorzitter en ~~twee~~vier andere leden, door en uit het algemeen bestuur aan te wijzen.
2. ~~2.De leden en plaatsvervangende~~De leden worden gekozen in de eerste vergadering van het algemeen bestuur, waarin het algemeen bestuur in een nieuwe samenstelling bijeenkomt.
3. ~~3.~~De directeur van de GR RUD LN neemt als secretaris en adviseur deel aan het overleg van het dagelijks bestuur.

Artikel 154 Zittingsduur

1. ~~1.~~Het (plaatsvervangend) lidmaatschap van het dagelijks bestuur eindigt zodra het lidmaatschap van het algemeen bestuur eindigt of wanneer het lid van het dagelijks bestuur als zodanig ontslag neemt.
2. ~~2.~~De aanwijzing van leden van het dagelijks bestuur ter vervulling van plaatsen die door overlijden, ontslag of om een andere reden tussentijds zijn opengevallen vindt plaats binnen twee maanden na het tijdstip waarop de vacature is ontstaan. Een tussentijds tot lid van het dagelijks bestuur benoemd lid treedt af op het moment waarop degene in wiens plaats hij is benoemd zou aftreden.
3. ~~3.~~Een lid van het dagelijks bestuur kan te allen tijde ontslag nemen. Hij doet daarvan schriftelijk mededeling aan het algemeen bestuur.
4. ~~4.~~Het algemeen bestuur kan één of meer leden van het dagelijks bestuur ontslag verlenen, indien dezen het vertrouwen van het algemeen bestuur niet meer bezitten.

Artikel 165 Werkwijze

1. ~~1.~~Het dagelijks bestuur vergadert zo dikwijls de voorzitter of ten minste twee leden dit nodig oordelen.

2. ~~2.~~Het dagelijks bestuur stelt een reglement van orde vast voor zijn vergaderingen. Dit reglement wordt medegedeeld aan het algemeen bestuur.
3. ~~3.~~De voorzitter en elk lid hebben één stem. In het geval de stemmen staken, heeft de voorzitter een doorslaggevende stem.
4. ~~4.~~De vergaderingen van het dagelijks bestuur worden met gesloten deuren gehouden, tenzij in de regeling anders is bepaald of het dagelijks bestuur anders bepaalt.
5. ~~5.~~In de vergaderingen van het dagelijks bestuur kan slechts worden beraadslaagd en besloten, indien meer dan de helft van het aantal zitting hebbende leden aanwezig is.
6. ~~6.~~Indien het vereiste aantal leden niet aanwezig is, belegt de voorzitter, onder verwijzing naar dit artikel, opnieuw een vergadering welke binnen één week dient plaats te vinden.
7. ~~7.~~Bij het doen van benoemingen, keuzen, voordrachten en aanbevelingen betreffende personen wordt schriftelijk gestemd, in de overige gevallen mondeling.
8. ~~~~
9. ~~Artikel 17 Inlichtingen- en verantwoordingsplicht~~
10. ~~1.De leden van het dagelijks bestuur zijn, tezamen en afzonderlijk, aan het algemeen bestuur verantwoording schuldig voor het door het dagelijks bestuur gevoerde beleid. Het reglement van orde van het algemeen bestuur regelt de wijze waarop uitvoering wordt gegeven aan deze bepaling.~~
11. ~~2.Het dagelijks bestuur geeft, ieder tezamen en afzonderlijk, uit eigen beweging dan wel op verzoek van het algemeen bestuur of een of meer leden daarvan, aan het algemeen bestuur alle inlichtingen die nodig zijn voor een juiste beoordeling van het door het dagelijks bestuur gevoerde beleid.~~
12. ~~3.De aflegging van verantwoording als bedoeld in het eerste lid, alsmede het na voorafgaand verzoek verstrekken van inlichtingen als bedoeld in het tweede lid, geschieden op de wijze zoals is aangegeven in het reglement van orde voor de vergaderingen van het algemeen bestuur.~~
13. ~~4.Het algemeen bestuur is bevoegd in het reglement van orde voor zijn vergadering nadere regels te stellen ten aanzien van de wijze waarop door het dagelijks bestuur dan wel de leden ervan inlichtingen dienen te worden verschaft respectievelijk verantwoording dient te worden afgelegd.~~
14. ~~5.Het algemeen bestuur kan regelen van welke besluiten van het dagelijks bestuur kennisgeving wordt gedaan aan de leden van het algemeen bestuur. Daarbij kan het algemeen bestuur de gevallen bepalen waarin met terinzagelegging kan worden volstaan.~~
15. ~~6.De leden 1 tot en met 5 zijn van overeenkomstige toepassing ten aanzien van de voorzitter.~~
16. ~~~~
7. ~~§~~

§3 De voorzitter

Artikel 16~~8~~ De voorzitter

1. ~~1.~~De voorzitter wordt door en uit het algemeen bestuur aangewezen.
2. ~~2.~~De voorzitter is tevens voorzitter van het algemeen bestuur en voorzitter van het dagelijks bestuur.
3. ~~3.~~Bij afwezigheid of ontstentenis van de voorzitter wordt hij vervangen door de plaatsvervangende voorzitter. Deze wordt aangewezen tijdens de eerste vergadering van het algemeen bestuur.
4. ~~4.~~De stukken die van het algemeen bestuur of het dagelijks bestuur uitgaan, worden door de voorzitter ondertekend.

5. ~~5.~~De voorzitter vertegenwoordigt het openbaar lichaam in en buiten rechte. Hij kan deze vertegenwoordiging aan een door hem aan te wijzen gemachtigde opdragen.

~~§ 4 De adviesraad~~

§4 De adviesraad

Artikel 179 De adviesraad

1. Het algemeen bestuur stelt een adviesraad in, waarin qualitate qua de secretarissen van de deelnemende gemeenten en de directeur van de Provincie of bij ontstentenis hun plaatsvervangers alsmede de directeur van de uitvoeringsdienst zitting hebben.

2. De adviesraad adviseert aan het dagelijks bestuur en de directeur van de uitvoeringsdienst.
3. De directeur van de uitvoeringsdienst is voorzitter van de adviesraad.

Artikel 1820 Zittingsduur

1. De leden van de adviesraad hebben zitting voor onbepaalde tijd en treden af op de dag waarop zij hun functie van gemeentesecretaris of directeur van de provincie niet meer vervullen.
2. Bij het bestaan van één of meer vacatures blijven de resterende leden van de adviesraad bevoegd besluiten te nemen.

Artikel 219 Werkwijze adviesraad

1. De adviesraad kan slechts vergaderen indien meer dan de helft van het aantal leden van de adviesraad aanwezig is. Indien het vereiste aantal leden niet aanwezig is bij een vergadering, kan de voorzitter een nieuwe vergadering beleggen, welke binnen twee weken dient plaats te vinden. Op deze nieuwe vergadering behoeft niet meer dan de helft van het aantal leden van de adviesraad aanwezig te zijn.
2. De adviesraad stemt op basis van meerderheid over zijn uit te brengen adviezen.
3. Indien de stemmen met betrekking tot een voorstel staken, wordt het betrokken voorstel aangehouden tot de eerstvolgende vergadering van de adviesraad. Indien de stemmen wederom staken, wordt het voorstel geacht te zijn verworpen.

Artikel 202 Taken adviesraad

De taak van de adviesraad omvat tenminste:

a. Het adviseren van dagelijks bestuur en directeur over de programmering en de evaluatie en de bijbehorende maatregelen;
b. Het adviseren over strategische thema's zoals (niet limitatief) de bedrijfsvoering, de doorontwikkeling van de organisatie en financiën.
c. Het adviseren op verzoek van directeur en dagelijks bestuur.

§5 Inlichtingen- en verantwoordingsplicht en Pparticipatie ~~en informatieverschaffing~~

Artikel 213 Inlichtingenplichten

1. Het bestuur geeft de raden van de gemeenten en provinciale staten schriftelijk alle inlichtingen die de raden onderscheidenlijk provinciale staten nodig hebben voor de uitoefening van hun taken.

2. Het dagelijks bestuur geeft, ieder tezamen en afzonderlijk, uit eigen beweging dan wel op verzoek van het algemeen bestuur of een of meer leden daarvan, aan het algemeen bestuur alle inlichtingen die nodig zijn voor een juiste beoordeling van het door het dagelijks bestuur gevoerde beleid.
3. Het bestuur geeft de raden van de gemeenten, respectievelijk provinciale staten op verzoek van de raden, respectievelijk provinciale staten of één of meer leden daarvan zo spoedig mogelijk schriftelijk de door hen gevraagde inlichtingen.
4. Een lid van het algemeen bestuur verschaft het college respectievelijk gedeputeerde staten dat hem heeft aangewezen alle inlichtingen die door het college, respectievelijk gedeputeerde staten of een of meer leden daarvan worden verlangd, op de wijze die door dit bestuursorgaan is bepaald.
5. Ieder college, respectievelijk gedeputeerde staten is bevoegd een door hem aangewezen lid in het algemeen bestuur ontslag te verlenen, indien dit lid het vertrouwen van de raad, respectievelijk provinciale staten niet meer bezit. In dat geval zijn de artikelen 49 en 50 van de Gemeentewet, respectievelijk de Provinciewet van overeenkomstige toepassing.

Artikel 2~~4~~ Verantwoordingsplichten

1. De colleges, raden, gedeputeerde staten en provinciale staten kunnen een lid van het algemeen bestuur dat zij hebben aangewezen ter verantwoording roepen voor het door hem in het algemeen bestuur gevoerde beleid, op de wijze die door dat bestuursorgaan is bepaald.
2. De leden van het dagelijks bestuur zijn, tezamen en afzonderlijk, aan het algemeen bestuur verantwoording schuldig voor het door het dagelijks bestuur gevoerde beleid. Het reglement van orde van het algemeen bestuur regelt de wijze waarop uitvoering wordt gegeven aan deze bepaling.
3. De aflegging van verantwoording als bedoeld in het tweede lid geschiedt op de wijze zoals is aangegeven in het reglement van orde voor de vergaderingen van het algemeen bestuur.

Artikel 2~~35~~ ~~19~~ ~~De adviesraad~~Inspraak

1.Ingezetenen van de provincie en de gemeenten en belanghebbenden kunnen via de reguliere procedures bij gedeputeerde staten en provinciale staten respectievelijk de raden en de colleges van burgemeester en wethouders betrokken worden bij de voorbereiding, uitvoering en evaluatie van beleid.
2. In afwijking van het eerste lid kan het dagelijks bestuur besluiten dat bij de voorbereiding, uitvoering en evaluatie van beleid met ingrijpende gevolgen een apart participatietraject wordt doorlopen.
3. Het tweede lid vindt ook toepassing wanneer ten minste een vijfde van de gemeenteraden, provinciale staten inbegrepen, het dagelijks bestuur hierom verzoeken.
4. Het dagelijks bestuur informeert de deelnemers zo spoedig mogelijk omtrent zijn voornemen tot het mogelijk maken van inspraak als bedoeld in het tweede of het derde lid en de wijze waarop deze inspraak voor ingezetenen van de provincie en de gemeenten en belanghebbenden zal worden vormgegeven.

Artikel 201.

Het algemeen bestuur stelt een adviesraad in, waarin qualitate qua de secretarissengeeft de raden van de deelnemende gemeenten en de directeur van de Provincie of bij ontstentenis hun plaatsvervangers alsmede de directeur van de uitvoeringsdienst zittingprovinciale staten van Limburg schriftelijk alle inlichtingen die de raden onderscheidenlijk provinciale staten nodig hebben voor de uitoefening van hun taken.

Artikel 2. De adviesraad adviseert aan**21**

- Het algemeen bestuur onderscheidenlijk het dagelijks bestuur en de directeur van de uitvoeringsdienst.
- **3.**De directeur van de uitvoeringsdienst is voorzitter van de adviesraad,

besluit niet tot het vaststellen

Artikel 20 Zittingsduur

- **1.**De leden van meerjarige strategische plannen dan nadat de adviesraad hebben zitting voor onbepaalde tijd en treden afraden van de deelnemende gemeenten onderscheidenlijk provinciale staten van Limburg gedurende twaalf weken in de gelegenheid zijn gesteld om schriftelijk op de dag waarop zijhet concept hun functie van gemeentesecretaris of directeur van de provincie niet meer vervullen.
- **2.**Bij het bestaanzienswijzen ter kennis van één of meer vacatures blijven de resterende leden van de adviesraad bevoegd besluiten te nemen.

Artikel 21 Werkwijze adviesraad

- **1.**De adviesraad kan slechts vergaderen indien meer dan de helft van het aantal leden van de adviesraad aanwezig is. Indien het vereiste aantal leden niet aanwezig is bij een vergadering, kan de voorzitter een nieuwe vergadering beleggen, welke binnen twee weken dient plaats te vinden. Op deze nieuwe vergadering behoeft niet meer dan de helft van het aantal leden van de adviesraad aanwezig te zijn.
- **2.**De adviesraad stemt op basis van meerderheid over zijn uit te brengen adviezen.
- **3.**Indien de stemmen met betrekking tot een voorstel staken, wordt het betrokken voorstel aangehouden tot de eerstvolgende vergadering van de adviesraad. Indien de stemmen wederom staken, wordt het voorstel geacht te zijn verworpen.

Artikel 22 Taken adviesraad

De taak van de adviesraad omvat tenminste:

- **a.**

Het adviseren van dagelijks bestuur en directeur over de programmering en de evaluatie en de bijbehorende maatregelen;te brengen.

- **b.**

  Het adviseren over strategische thema's zoals (niet limitatief] de bedrijfsvoering, de doorontwikkeling van de organisatie en financiën.
- **c.**

  Het adviseren op verzoek van directeur en dagelijks bestuur.

Hoofdstuk 4 Bevoegdheden

Artikel 2322~~6~~4 Bevoegdheden Algemeen Bestuur

1. **1.**De bevoegdheden die bij de regeling worden overgedragen, berusten bij het algemeen bestuur, tenzij bij wet of in de regeling anders is bepaald.

2. ~~2.~~Het algemeen bestuur kan besluiten tot de oprichting van en de deelneming in stichtingen, maatschappen, vennootschappen, verenigingen, coöperaties en onderlinge waarborgmaatschappijen, indien dat in het bijzonder aangewezen moet worden geacht voor de behartiging van het daarmee te dienen openbaar belang. Het besluit wordt niet genomen dan nadat de raden en provinciale staten een ontwerpbesluit is toegezonden en in de gelegenheid zijn gesteld hun wensen en bedenkingen ter kennis van het algemeen bestuur te brengen.

~~2.~~3. Het algemeen bestuur kan aan het dagelijks bestuur bevoegdheden van het algemeen bestuur overdragen, tenzij de aard van de bevoegdheid zich daartegen verzet.

~~3.~~4. ~~3.~~Het algemeen bestuur kan in ieder geval niet overdragen de bevoegdheid tot:

~~a.~~

a. het vaststellen van de begroting of van de jaarrekening, bedoeld in artikel 58 Wgr;

~~b.~~

b. het heffen van rechten, bedoeld in artikel 54, eerste lid onder a Wgr~~;~~.

~~b.~~c. het vaststellen van verordeningen door strafbepaling of bestuursdwang te handhaven.

~~c.~~

~~het vaststellen van verordeningen door strafbepaling of bestuursdwang te handhaven.~~

- ~~4.Artikel 56b Wgr is van overeenkomstige toepassing op een algemeen verbindend besluit dat wordt genomen op grond van het eerste lid.~~

~~4.~~5. ~~5.~~In afwijking van artikel 10:16, eerste lid, van de ~~Algemene wet bestuursrecht~~ Algemene wet bestuursrecht kan het algemeen bestuur beperkingen stellen aan de uitoefening van de overgedragen bevoegdheid.

~~5.~~6. ~~6.~~Ten aanzien van de bevoegdheden die met toepassing van het eerste lid zijn overgedragen, zijn de regels die bij of krachtens de wet zijn gesteld met betrekking tot de uitoefening daarvan en het toezicht daarop van overeenkomstige toepassing.

Artikel ~~24~~2~~7~~5~~3~~ Bevoegdheden Dagelijks Bestuur

1. ~~1.~~Het dagelijks bestuur is in ieder geval bevoegd:

~~a.~~

a. het dagelijks bestuur van het openbaar lichaam te voeren, voor zover niet bij of krachtens de wet of de regeling het algemeen bestuur hiermee is belast;

~~b.~~

b. beslissingen van het algemeen bestuur voor te bereiden en uit te voeren;

~~c.~~

c. regels vast te stellen over de ambtelijke organisatie van het openbaar lichaam;

~~d.~~

d. medewerkers van het openbaar lichaam te benoemen, te schorsen en te ontslaan;

~~e.~~

e. tot privaatrechtelijke rechtshandelingen van het openbaar lichaam te besluiten, met uitzondering van privaatrechtelijke rechtshandelingen als bedoeld in artikel 55a ~~Wgr;~~ Wgr;

~~f.~~

f. te besluiten namens het openbaar lichaam, het dagelijks bestuur of het algemeen bestuur rechtsgedingen, bezwaarprocedures of administratief beroepsprocedures te voeren of handelingen ter voorbereiding daarop te verrichten, tenzij het algemeen bestuur, voor zover dit het ~~het~~ algemeen bestuur aangaat, in voorkomende gevallen anders beslist.

2. ~~2.~~Het dagelijks bestuur neemt, ook alvorens is besloten tot het voeren van een rechtsgeding, alle conservatoire maatregelen en doet wat nodig is ter voorkoming van verjaring of verlies van recht of bezit.

Artikel 2~~4~~6 Zienswijze

1. Het algemeen bestuur onderscheidenlijk het dagelijks bestuur besluit niet tot het vaststellen van meerjarige strategische plannen dan nadat de raden van de deelnemende gemeenten onderscheidenlijk provinciale staten van Limburg gedurende twaalf weken in de gelegenheid zijn gesteld om schriftelijk hun zienswijzen op het concept bij het dagelijks bestuur naar voren te brengen.

2. Het algemeen bestuur beslist niet over een voorstel alvorens de raden van de deelnemende gemeenten onderscheidenlijk provinciale staten om zienswijzen zijn gevraagd, wanneer ten minste een vijfde van de gemeenteraden, provinciale staten inbegrepen, het dagelijks bestuur hierom verzoekt. In spoedeisende gevallen kan het dagelijks bestuur afzien van het vragen van zienswijzen. Het dagelijks bestuur stelt de raden en provinciale staten hiervan schriftelijk en gemotiveerd op de hoogte.

3. Indien het tweede lid wordt toegepast, dan hebben de raden en provinciale staten twaalf weken de tijd hun zienswijzen bij het dagelijks bestuur naar voren te brengen. Voorafgaande aan het nemen van het besluit waarover de zienswijzen gegeven zijn, stelt het dagelijks bestuur de raden, provinciale staten en het algemeen bestuur schriftelijk en gemotiveerd in kennis van het oordeel over de zienswijzen, alsmede van de eventuele conclusies die het daaraan verbindt.

Hoofdstuk 5 Organisatiebepalingen

Artikel ~~25~~2~~9~~7 De directeur

1. ~~1.~~De uitvoeringsdienst heeft een directeur die onder verantwoordelijkheid van het dagelijks bestuur belast is met de leiding van de uitvoeringsdienst en met de zorg voor een juiste taakvervulling door de uitvoeringsdienst.
2. ~~2.~~De directeur van de uitvoeringsdienst fungeert als secretaris van het algemeen bestuur en het dagelijks bestuur, is voorzitter van ~~de adviesraad en~~ het lijnmanagersoverleg en is leiding~~-~~gevende van de medewerkers van de ambtelijke organisatie. Het dagelijks bestuur legt de instructie van de directeur vast in een directiestatuut.

~~2.~~3. ~~3.~~Het dagelijks bestuur benoemt, schorst en ontslaat de directeur.

~~3.~~4. ~~4.~~Voor een adequate taakuitoefening beschikt de directeur over voldoende bevoegdheden overeenkomstig het bepaalde in artikel 2 lid 6 van deze regeling.

Artikel 28~~26~~30~~25~~ De ambtelijke organisatie van de uitvoeringsdienst

~~1.~~Het dagelijks bestuur ~~kan in een organisatieverordening~~bepaalt de hoofdstructuur van de organisatie~~, de directie~~, de taken, de bevoegdheden en de werkwijze van de ambtelijke organisatie van de uitvoeringsdienst ~~bepalen~~.

- ~~2.Het dagelijks bestuur stelt een rechtspositie- en arbeidsvoorwaardenregeling vast voor de medewerkers van de ambtelijke organisatie van de uitvoeringsdienst.~~
- ~~3.Het dagelijks bestuur is belast met het aanstellen als medewerker, het tewerkstellen op arbeidsovereenkomst naar burgerlijk recht en met het schorsen en ontslag van de medewerkers van de ambtelijke organisatie van de uitvoeringsdienst. Het dagelijks bestuur neemt daarbij de vastgestelde rechtspositie- en arbeidsvoorwaardenregeling in acht.~~
- ~~4.Het dagelijks bestuur kan de in het vorige lid bedoelde bevoegdheden opdragen aan de directeur van de uitvoeringsdienst, tenzij het ambtenaren betreft die belast zijn met functies van leidinggevende aard die rechtstreeks onder de directeur ressorteren.~~

Artikel 29~~27~~31~~26~~ Gastorganisatie

Om ervoor te zorgen dat de directeur en de medewerkers van de ambtelijke organisatie van de uitvoeringsdienst hun werkzaamheden kunnen uitvoeren, wordt gebruik gemaakt van een gastorganisatie.

Hoofdstuk 6 Financiën

Artikel ~~28~~3~~2~~0~~27~~ Begroting

~~Ten aanzien van de begroting van het openbaar lichaam is het bepaalde in § 7 van Hoofdstuk 4 van de Wet van toepassing.~~

~~**Artikel 29 Jaarrekening**~~

~~Ten aanzien~~1. Het dagelijks bestuur zendt de ontwerpbegroting en bijbehorende stukken ten minste twaalf weken voordat deze aan het algemeen bestuur worden aangeboden, doch uiterlijk 30 april van het jaar voorafgaande aan het jaar waarvoor de ontwerpbegroting geldt, toe aan de colleges en raden onderscheidenlijk aan gedeputeerde staten en provinciale staten.

2. De ontwerpbegroting wordt door de colleges voor eenieder ter inzage gelegd en, tegen betaling van de kosten, ook algemeen verkrijgbaar gesteld.

3. De raden en provinciale staten kunnen bij het dagelijks bestuur hun zienswijze over de ontwerpbegroting naar voren brengen. Het dagelijks bestuur voegt de commentaren waarin deze zienswijze is vervat bij de ontwerpbegroting, zoals deze aan het algemeen bestuur ter vaststelling wordt aangeboden.
4. Het dagelijks bestuur stelt de raden van de gemeenten en provinciale staten voorafgaande aan het vaststellen van de begroting schriftelijk en gemotiveerd in kennis van zijn oordeel over de zienswijze, bedoeld in het derde lid, alsmede van de eventuele conclusies die het daaraan verbindt.
5. Het algemeen bestuur stelt jaarlijks de begroting vast in het jaar voorafgaande aan dat waarvoor zij dient.
6. Binnen twee weken na vaststelling, doch in ieder geval vóór de in artikel 58, tweede lid, van ~~de jaarrekening~~ de Wet genoemde datum zendt het dagelijks bestuur de begroting aan de Minister van ~~het openbaar lichaam~~ Binnenlandse Zaken en Koninkrijksrelaties.
7. Nadat de begroting is ~~het bepaalde in § 7~~vastgesteld zendt het algemeen bestuur de begroting aan de raden van ~~Hoofdstuk 4~~ de gemeenten en aan provinciale staten, die ter zake bij de Minister van ~~de Wet~~ Binnenlandse Zaken en Koninkrijksrelaties hun zienswijze naar voren kunnen brengen.
8. Het bepaalde in het eerste, derde, vierde, zesde en zevende lid van dit artikel is, met uitzondering van de in het derde en het zesde lid genoemde termijnen, van overeenkomstige toepassing op besluiten tot wijziging van de begroting.
9. Het achtste lid is niet van toepassing op wijzigingen van de begroting, die niet leiden tot een overschrijding van de jaarlijkse bijdragen van de deelnemers.

Artikel ~~30~~3331~~28~~ Jaarrekening en jaarverslag

1. Van de baten en lasten van het openbaar lichaam wordt door het dagelijks bestuur over elk begrotingsjaar verantwoording afgelegd aan het algemeen bestuur, onder overlegging van de conceptjaarrekening, het jaarverslag met daarbij behorende bescheiden, zoals vermeld in artikel 217 van de Provinciewet. Na de eigen oordeelsvorming zendt het dagelijks bestuur de voorlopige jaarrekening jaarlijks vóór de in artikel 58b van de Wet genoemde datum toe aan de raden en provinciale staten.
2. Het dagelijks bestuur zendt de jaarrekening binnen twee weken na de vaststelling, doch in ieder geval vóór de in artikel 58, vierde lid, van de Wet genoemde datum het jaar volgende op het jaar waarop de jaarrekening betrekking heeft aan de Minister van Binnenlandse Zaken en Koninkrijksrelaties en voorts aan de raden en provinciale staten.
3. Behoudens later in rechte gebleken onregelmatigheden, ontlast de vaststelling van de jaarrekening de leden van het dagelijks bestuur ten aanzien van het daarin verantwoorde financieel beheer.

Artikel 3429 Doorberekening van kosten

1. ~~1.~~De benodigde middelen voor de uitvoering van de taken van de ambtelijke organisatie van de uitvoeringsdienst, zoals bedoeld in artikel ~~26~~285 van deze regeling, worden in een ~~programma begroting~~programmabegroting door het algemeen bestuur vastgesteld.
2. ~~2.~~Het algemeen bestuur legt de verdeling van deze kosten over de deelnemers vast met behulp van een verdeelsleutel.
   - ~~3.~~Iedere deelnemer betaalt bij wijze van voorschot de benodigde middelen voor~~:~~
     - ~~a.~~
3. uitvoering van de taken van de ambtelijke organisatie van de uitvoeringsdienst, zoals bedoeld in artikel ~~26~~285 van deze regeling~~;~~.
     - ~~b.~~

~~uitvoering van de taken van de uitvoeringseenheid, zoals bedoeld in artikel 3a van deze regeling.~~

4. ~~4.~~Een deelnemer betaalt bij wijze van voorschot de benodigde middelen voor de uitvoering van de taken conform het regionaal uitvoeringsprogramma waarvoor capaciteit van andere deelnemers wordt ingezet. De bevoorschotting van de uitvoering geschiedt op basis van de eisen, zoals bedoeld in artikel 3 lid 3 en artikel 4 van deze regeling, of een nader door de deelnemer gedefinieerd hoger kwaliteitsniveau. De tarifering voor deze producten en diensten is gebaseerd op ~~voor-calculatorische~~voorcalculatorische integrale kostprijs. Alvorens het rekeningresultaat te bepalen, vindt een controle plaats op de opbrengsten en kosten in het kader van de vennootschapsbelasting. Een saldo op deze activiteiten zal worden verrekend met de betreffende opdrachtgevers zodat aan hen de ~~na-calculatorische~~nacalculatorische kostprijs in rekening wordt gebracht.
5. ~~5.~~Het jaarlijks saldo wordt verdeeld over de deelnemers conform de verdeelsleutels zoals opgenomen in lid 2 van dit artikel.

~~5.~~

6. ~~6.~~In afwijking van het onder lid 5 bepaalde kan het Algemeen Bestuur incidenteel besluiten om saldo toe te voegen aan een nader te benoemen reserve of weerstandsvermogen.

- ~~7.Het jaarlijks saldo, voor de begroting zoals bedoeld in lid 2b, wordt verdeeld over de deelnemers conform de verdeelsleutel als opgenomen in lid 5 van artikel 3a.~~

Hoofdstuk 7 Overige bepalingen

Artikel ~~31~~3~~5~~3~~0~~ Archief

1. Het dagelijks bestuur draagt zorg voor de archiefbescheiden van de bestuursorganen van de Uitvoeringsdienst.
2. De directeur is belast met het beheer van de archiefbescheiden van de bestuursorganen van de Uitvoeringsdienst, voor zover deze niet zijn overgebracht naar de archiefbewaarplaats.
3. Het dagelijks bestuur stelt voorschriften vast voor het beheer van de archiefbescheiden van de bestuursorganen van de Uitvoeringsdienst, die niet naar de archiefbewaarplaats zijn overgebracht.
4. Voor de bewaring van de over te brengen archiefbescheiden van de bestuursorganen van de Uitvoeringsdienst wordt aangewezen de archiefbewaarplaats van de gemeente Roermond.
5. Met het toezicht op het beheer van de archiefbescheiden van de bestuursorganen van de Uitvoeringsdienst, voor zover deze niet zijn overgebracht naar de archiefbewaarplaats, is belast de archivaris van de gemeente Roermond.
6. De archivaris van de gemeente Roermond brengt tweejaarlijks aan het dagelijks bestuur verslag uit over het toezicht op het beheer van de archiefbescheiden van de bestuursorganen van de Uitvoeringsdienst, die nog niet zijn overgebracht naar de archiefbewaarplaats.
7. Het dagelijks bestuur brengt tweejaarlijks verslag uit aan het algemeen bestuur over de uitoefening van de aan hen opgedragen zorg voor de archiefbescheiden en de uitvoering van het archiefbeheer van de bestuursorganen van de Uitvoeringsdienst.

Artikel ~~32~~3~~6~~4~~3~~1 Toetreding

1. ~~1.~~Het betreffende bestuursorgaan dat wil toetreden, dient hiertoe een verzoek in bij het dagelijks bestuur. Het betreffende bestuursorgaan voegt hierbij het besluit tot toestemming van zijn vertegenwoordigend orgaan.
2. ~~2.~~Het dagelijks bestuur brengt het verzoek ter kennis van het algemeen bestuur en geeft daarbij een advies over de toetreding.
3. ~~3.~~Toetreding kan geschieden nadat het algemeen bestuur hiertoe bij unanimiteit heeft besloten.

4. ~~4.~~Een lid van het algemeen bestuur kan slechts voor toetreding stemmen, nadat hij hiervoor de instemming van het bestuursorgaan van de deelnemer die hem heeft aangewezen heeft verkregen. Dit bestuursorgaan kan deze instemming pas verlenen na verkregen toestemming van zijn vertegenwoordigend orgaan.

Artikel ~~33~~3~~75~~32 Uittreding

- ~~**1.**Een deelnemer kan uit de regeling treden door toezending aan het algemeen bestuur van een daartoe strekkend besluit van het bestuursorgaan dat de regeling mede is aangegaan na verkregen toestemming van het vertegenwoordigend orgaan van de betreffende deelnemer als bedoeld in artikel 51 van de Wet.~~

1. ~~**2.**~~Een College van burgemeester en wethouders van een van de deelnemende gemeenten of het college van gedeputeerde staten kan besluiten tot uittreding uit de regeling, onverminderd het bepaalde in artikel 51 van de wet en bij of krachtens artikel 18.21 van de omgevingswet.
2. Een college zendt het besluit tot uittreding aangetekend aan het algemeen bestuur. Daarbij wordt een opzegtermijn van twee jaar, ingaande op 1 januari van het eerstvolgende kalenderjaar, in acht genomen, tenzij de colleges unaniem een andere opzegtermijn overeenkomen of de wet tot een andere datum dwingt.
   - Het ~~algemeen~~dagelijks bestuur ~~besluit over de voorwaarden waaronder de uittreding geëffectueerd kan worden en regelt~~inventariseert de ~~financiële en overige~~ gevolgen van de uittreding~~.~~
   - ~~**3.**Uittreden vindt niet eerder plaats dan met ingang van 1 januari van het jaar volgende op dat waarin de~~ , de wijze waarop met deze gevolgen kan of moet worden omgegaan en de voorwaarden voor uittreding ~~noodzakelijke wijziging van deze regeling in werking is getreden.~~
   - ~~**4.**Het uittreden van een van de deelnemers leidt niet tot opheffing van de regeling.~~
3. ~~**5.**Na ontvangst van het in het eerste lid vermelde besluit wordt een, in overleg met de uittredende deelnemer aan te wijzen, onafhankelijke registeraccountant opdracht verleend een plan op te stellen dat ten minste inzicht geeft in alle kosten die direct of indirect samenhangen met de uittreding. Het plan wordt~~ , welke nadien worden vastgesteld in een door het algemeen bestuur ~~en~~vast te stellen uittredingsplan.
4. Uiterlijk zes maanden na het moment van uittreding stelt het algemeen bestuur het uittredingsplan vast. De daarin voor de uittredende deelnemer omschreven financiële verplichtingen zijn bindend.

~~1.~~5. Nadat het uittredingsplan is vastgesteld, is de uittredende deelnemer gehouden om binnen zes maanden de daarin voor de uittredende deelnemer omschreven financiële verplichtingen ~~zijn bindend~~aan de regeling te voldoen.

Artikel 3833 Procedure voor opstellen en vaststellen uittredingsplan

1. Het in artikel 352, lid 3 vermelde uittredingsplan bevat de financiële, juridische, personele en organisatorische gevolgen die gedurende een termijn van vijf jaar het directe gevolg zijn van de uittreding. Tevens bevat het uittredingsplan de uittreedsom die betaald moet worden door de uittredende deelnemer.
2. Voor het opstellen van het uittredingsplan wijst het algemeen bestuur een onafhankelijke adviseur aan die in opdracht van het algemeen bestuur het concept-uittredingsplan voorbereidt. De kosten voor het uittredingsplan komen voor rekening van de uittredende deelnemer.
3. Het algemeen bestuur wijst de onafhankelijke adviseur aan op basis van een gezamenlijke voordracht van de uittredende deelnemer en de directeur/voorzitter. Indien geen overeenstemming kan worden bereikt over een gezamenlijke voordracht, wijst het algemeen bestuur de onafhankelijke adviseur aan op basis van een bindende voordracht van een selectiecommissie bestaande uit drie leden van het algemeen bestuur, waaronder in ieder geval een vertegenwoordiger in het algemeen bestuur van de uittredende deelnemer.
4. De onafhankelijke adviseur neemt bij het bepalen van de uittreedsom het bepaalde in dit artikel en in artikel 352 in acht en baseert zich daarbij op de jaarrekening van het begrotingsjaar direct voorafgaand aan het moment van uittreding. Tevens past de onafhankelijke adviseur bij de berekening van de uittreedsom een risico-opslag van 10% op de uittreedsom toe om eventueel onvoorziene toekomstige kosten gerelateerd aan de uittreding te ondervangen. Deze opslag vrijwaart de uittredende deelnemer van alle toekomstige onvoorzienbare kosten.
5. Het algemeen bestuur is gehouden redelijkerwijs al het mogelijke te doen om de uittreedsom zo laag mogelijk te houden. Het algemeen bestuur onderzoekt in dat kader met de uittredende deelnemer de mogelijkheid tot overname van personeel, activa en contracten. Het voorgaande behoeft echter niet te leiden tot wijziging van overeenkomsten met en verplichtingen jegens derden die zijn aangegaan respectievelijk bepaald voorafgaand aan het tijdstip van ontvangst door het algemeen bestuur van het besluit tot uittreding van de deelnemer.

Artikel 3734 Opheffing en liquidatie

1. ~~1.~~Deze regeling kan ~~op voorstel van het algemeen bestuur~~ worden opgeheven ~~door een daartoe strekkend~~met instemming van alle deelnemers minus één, onverminderd het bepaalde bij of krachtens artikel 18.21 van de Omgevingswet. Het besluit ~~van de betrokken bestuursorganen~~tot opheffing wordt niet genomen voordat de raden onderscheidenlijk provinciale staten van de deelnemers~~, met inachtneming~~ gedurende 12 weken in de gelegenheid zijn gesteld om schriftelijk op de voorgestelde opheffing hun zienswijze op het concept bij ~~de daartoe strekkende bepalingen van de Wet,~~het college naar voren te brengen.
2. ~~2.~~Door het algemeen bestuur wordt een liquidatieplan opgesteld ~~na alle deelnemers te hebben geraadpleegd~~. Het bepaalde in de artikelen 352 en 363 is zoveel mogelijk van overeenkomstige toepassing.
3. ~~3.~~Het liquidatieplan voorziet in de verplichting van de deelnemers tot deelneming in de financiële gevolgen van de opheffing. Het liquidatieplan voorziet ook in de gevolgen die de opheffing heeft voor het personeel.
4. ~~4.~~Toewijzing van personeel aan de deelnemers vindt plaats bij besluit van het algemeen bestuur.
5. ~~5.~~Bij de ontbinding van het openbaar lichaam in verband met opheffing van de regeling of anderszins, blijft het openbaar lichaam voortbestaan voor zover dat voor de vereffening van het vermogen noodzakelijk is.

Artikel 3840~~35~~ Beëindiging taken

1. ~~1.~~Een deelnemer kan het afnemen van taken als genoemd in de artikelen 3 en 4 lid 1 van deze regeling beëindigen, behoudens het wettelijk basistakenpakket. Dit geschiedt wanneer meer dan de helft van de leden van het algemeen bestuur instemt met de afwikkeling van de financiële en organisatorische gevolgen hiervan.
2. ~~2.~~Indien een deelnemer taken niet meer wil afnemen, zal in het kader van de in het eerste lid bedoelde afwikkeling van de financiële gevolgen daarvan een toewijzing van personeel aan deze deelnemer plaatsvinden en zal er een compensatie verschuldigd zijn voor de overige rechten en verplichtingen als de uitvoeringsdienst voor die taken personeel en/of daarvoor verplichtingen heeft aangegaan. De hoogte van compensatie wordt nader bepaald door het algemeen bestuur.
3. ~~3.~~De hoeveelheid toe te wijzen personeel wordt bepaald op basis van de begroting over het jaar voorafgaand aan het jaar van de beëindiging van de taken.
4. ~~4.~~Beëindiging van het afnemen van taken als bedoeld in het eerste lid kan slechts plaatsvinden met ingang van 1- januari van het jaar, volgende op dat waarin het algemeen bestuur met de beëindiging instemt.
5. ~~5.~~Na ontvangst van het in het eerste lid vermelde besluit tot beëindiging van het afnemen van taken, wordt aan een in overleg met de betreffende deelnemer aan te wijzen onafhankelijke registeraccountant opdracht verleend een plan op te stellen dat ten minste inzicht geeft in alle kosten, die direct of indirect samenhangen met de beëindiging. Het plan wordt vastgesteld door het algemeen bestuur en de daarin voor de beëindigende deelnemer omschreven financiële verplichtingen zijn bindend.

Artikel 3941~~36~~ Wijziging

1. ~~1.~~Wijziging van de regeling kan plaatsvinden bij daartoe strekkende instemmende besluiten van ~~de bestuursorganen van~~ alle deelnemers ~~die de regeling zijn aangegaan, na verkregen toestemming van de vertegenwoordigende organen van de deelnemers~~minus één.
2. ~~2.~~Zowel het dagelijks bestuur, als de bestuursorganen van de deelnemers kunnen voorstellen doen tot wijziging van de regeling.
3. ~~3.~~Een besluit tot wijziging dat conform het gestelde in het eerste lid tot stand is gekomen, treedt in werking op de in het wijzigingsbesluit genoemde datum, maar niet eerder dan nadat het wijzigingsbesluit is bekendgemaakt.

Artikel 4023~~37~~ Geschillen

1. ~~1.~~Indien een deelnemer de afspraken en contracten die vallen onder de reikwijdte van deze regeling niet nakomt, dan wel er anderszins een conflict ontstaat tussen een of meerdere deelnemers met de ambtelijke organisatie van de uitvoeringsdienst of directeur, wordt de kwestie voorgelegd aan het algemeen bestuur.
2. ~~2.~~Het algemeen bestuur doet een bindende uitspraak.
3. ~~3.Indien~~Indien (een) deelnemer(s) zich niet kan/kunnen vinden in de uitspraak van het algemeen bestuur zal het geschil worden voorgelegd aan de bevoegde rechter.
4. ~~4.Indien~~Indien een conflict niet wordt opgelost en de deelnemers het risico lopen dat contracten niet worden nagekomen, kan het algemeen bestuur besluiten om de directeur de bevoegdheid te geven om de taakuitvoering (waar sprake is van contractrisico) over te nemen van de betreffende deelnemer en op kosten van die betreffende deelnemer uit te laten voeren.

Hoofdstuk 8 Slotbepalingen

Artikel 413~~38~~ Slotbepalingen

1. ~~1.~~Het algemeen bestuur beslist in alle gevallen waarin deze regeling niet voorziet.

2. ~~2.~~Deze regeling wordt getroffen voor onbepaalde tijd.
3. ~~3.Bij voorgenomen wijziging~~Het college van de gemeente Roermond maakt deze regeling ~~zendt~~in alle deelnemende gemeenten bekend in het door Roermond uitgegeven Gemeenteblad.

- ~~Het~~ dagelijks bestuur ~~de ontwerpwijziging met een toelichting aan de raden en provinciale staten.~~
- ~~4.Gedeputeerde staten zijn~~is belast met ~~verzending van deze regeling aan de minister.~~

~~3.~~4. ~~5.Alle deelnemers dragen op de gebruikelijke wijze zorg voor de bekendmaking van deze regeling, alsmede~~ de registratie van ~~deze regeling~~de regeling overeenkomstig artikel 26, tweede lid, en artikel 136 van de wet.

5. De werking van de regeling zal om de vijf jaar geëvalueerd worden, voor het eerst in 2030. Het dagelijks bestuur zal daartoe een onderzoeksvoorstel en de daarmee gepaard gaande financiële consequenties aan de deelnemers voorleggen.
~~werking van de regeling zal geëvalueerd worden indien het algemeen bestuur daartoe besluit. Het dagelijks bestuur zal dan een onderzoeksvoorstel aan de deelnemers voorleggen.~~ De ~~werking van de regeling zal geëvalueerd worden indien het algemeen bestuur daartoe besluit. Het dagelijks bestuur zal dan een onderzoeksvoorstel aan de deelnemers voorleggen.~~

Artikel 4~~2~~4~~3~~9 Citeertitel

Deze regeling ~~kan worden~~wordt aangehaald als: ~~gemeenschappelijke~~Gemeenschappelijke regeling regionale uitvoeringsdienst Limburg Noord ~~en treedt in werking op 1 december 2017.~~.

Aldus vastgesteld door de Colleges van Burgemeester en Wethouders van de gemeenten Beesel, Bergen (L), Echt-Susteren, Gennep, Horst aan de Maas, Leudal, Maasgouw, Mook en Middelaar, Nederweert, Peel en Maas, Roerdalen, Roermond, Venlo, Venray en Weert en het College van Gedeputeerde Staten van de provincie Limburg.

~~**Ondertekening**~~
~~*Aldus besloten in de vergadering van Gedeputeerde Staten, gehouden op 21 november 2017.*~~
~~*Gedeputeerde Staten voornoemd*~~
~~*de voorzitter,*~~
~~*de heer drs. Th.J.F.M. Bovens*~~
~~*secretaris,*~~
~~*de heer drs. G.H.E. Derks MPA*~~

~~1~~
~~D.w.z.: Taken die onder het provinciaal bevoegd gezag vallen~~
~~2~~
~~Thans medewerkers van de provincie, uiteindelijk medewerkers van de GR RUD ZL~~
~~3~~
~~Zie voetnoot 1~~

gemeente roerdalen

Raadsbesluit Jaar 2024/05/30/8-2

Zaaknummer: Z23-037544
Onderwerp: Toestemming wijzigen Gemeenschappelijke Regeling RUD Limburg-Noord

De raad van de gemeente Roerdalen heeft;

gezien het voorstel van het college van burgemeester en wethouders van 26 maart 2024,

gelet op het bepaalde in artikel 51 van de Wet gemeenschappelijke regelingen en afdeling 10.2.1 van de Algemene wetbestuursrecht,

het volgende besluit genomen:

Besluit:

het college overeenkomstig artikel 51, vierde en vijfde lid van de Wet gemeenschappelijke regelingen toestemming te verlenen om de Gemeenschappelijke regeling Regionale Uitvoeringsdienst (RUD) Limburg-Noord te wijzigen overeenkomstig het aan de raad gezonden ontwerpbesluit.

Aldus vastgesteld in de raadsvergadering van 30 mei 2024.

De gemeenteraad van Roerdalen,

De griffier, De voorzitter,

Mr. M. Heijnens-Coenjaerts mr. M.D. de Boer-Beerta

Reactienota RUD Limburg-Noord

Aan	Colleges van burgemeester en wethouders van de Limburgse gemeenten en het college van GS van de provincie Limburg
Betreft	**Reactienota zienswijzen, specifiek voor RUD Limburg-Noord**

1. Aanvullende nota op algemene reactienota

Dit memo bevat een aanvullende reactie op de zienswijzen die door enkele gemeenten specifiek zijn ingediend en waarop de reactienota van 22 november 2023 niet ziet. Die reactienota ziet op de onderwerpen zienswijzen, inspraak, evaluatie en aanlevertermijnen begroting en komen thans aldus niet aan bod.

2. Aanvullende zienswijzen

De aanvullende zienswijzen hebben betrekking op de volgende onderwerpen:

(1) Verankering werkafspraken en termijnen voor aanleveren kadernota;
(2) Inzet raadsadviescommissie;
(3) Uitwerking actieve informatieplicht;
(4) Verankering delegatie / mandaat;
(5) Verduidelijking artikel 28 van de gemeenschappelijke regeling en voorstel voor verrekening.

2.1 Verankering werkafspraken en termijnen voor aanleveren kadernota

In de eerste plaats is in de zienswijzen – conform het voorstel zoals dat was voorbereid door de raadsledenwerkgroep Noord-Limburg – voorgesteld om bij de wijziging van de GR uitvoering te geven aan een aantal werkafspraken die betrekking hebben op de planning voor het aanleveren van financiële stukken.

Zoals ook volgde uit de legal opinion van Boels Zanders / Cooperación van 9 september 2023, nemen de gemeenschappelijke regelingen dit verzoek tot het maken van werkafspraken over. Dit betekent concreet dat deze voorstellen – met uitzondering van de termijn voor het toezenden van de ontwerpbegroting – *niet* in de regelingen worden verwerkt, maar dat er over deze onderwerpen wel maatwerkafspraken kunnen worden gemaakt. Mocht het overigens zo zijn dat een voorgestelde termijn niet past, dan treden de gemeenschappelijke regelingen daarover tijdig in overleg.

Overigens was door vier[1] gemeenteraden nog voorgesteld om de datum voor het aanbieden van de kadernota ook expliciet in de regeling te verankeren. Nu de gevraagde termijnen een aanpassing van onze huidige werkwijze vergen, past het model van "werkafspraken", zoals door de overgrote meerderheid van de gemeenteraden wordt verzocht, beter.

2.2. Inzet raadsadviescommissie

Twee gemeenteraden (Beesel, Peel en Maas) hebben verzocht om een adviserende rol in te nemen over de mogelijkheid tot het instellen en inzetten van een regionale raadsadviescommissie. De gemeenschappelijke regelingen geven daarover mee dat het in de eerste plaats de bevoegdheid van de raden zelf is om een raadsadviescommissie in te stellen. De griffies zouden daarin eventueel een adviserende rol kunnen vervullen.

Overigens heeft de gemeenteraad van Beesel nog verzocht om in de regeling op te nemen hoe een adviescommissie kan worden ingesteld. Uit artikel 24a van de Wet gemeenschappelijke regelingen volgt echter al expliciet op welke wijze de raadsadviescommissie kan worden vormgegeven en ingesteld. Een aparte regeling in de gemeenschappelijke regeling is daarom niet nodig.

2.3 Uitwerking van de actieve informatieplicht

Eén gemeenteraad (Peel en Maas) heeft verzocht om de wijze waarop uitvoering wordt gegeven aan de actieve informatieplicht nader uit te werken. De actieve informatieplicht geldt voor alle besluiten en alle andere aangelegenheden binnen de gemeenschappelijke regeling. De gemeenteraden zullen daarover op de gebruikelijke wijze geïnformeerd worden, dat wil zeggen door toezending van de jaarstukken en ontwerpbegroting. Over ontwikkelingen die door het jaar heen spelen, zal ad hoc de meest passende wijze van informatieverstrekking worden bepaald.

2.4 Verankering delegatie/mandaat

De gemeenteraad van Beesel heeft verder nog als zienswijze meegegeven dat zij graag duidelijk in de regeling opgenomen wenst te zien of het een regeling betreft op basis van mandaat of delegatie. De vraag of dit een regeling betreft op basis van mandaat of delegatie heeft geen betrekking op de thans voorliggende wijzigingsvoorstellen en heeft daar ook geen invloed op. De wijze waarop taken bij een gemeenschappelijke regeling zijn belegd (delegatie of mandaat) wijzigt namelijk niets aan de thans voorliggende instrumenten om de raad beter in positie te brengen (informatieplichten, evaluatie, inspraak en zienswijzemogelijkheden). Vanwege de voortgang van het proces is er daarom voor gekozen om deze zienswijze niet in

[1] Bergen, Venlo, Mook en Middelaar en Venray

de regelingen te verwerken. Uiteraard zijn wij wel bereid om de door uw raad gestelde vraag verder door te spreken in het accounthoudersoverleg en om hier – bij een volgende wijziging van de regeling – aandacht voor te hebben.

2.5 Verduidelijking artikel 28 van de gemeenschappelijke regeling en voorstel voor verrekening

De gemeenteraad van Leudal heeft tevens gevraagd om artikel 28 van de gemeenschappelijke regeling te verduidelijken en om te komen met een voorstel tot verrekening. Ten aanzien van deze voorstellen wordt opgemerkt dat deze geen onderdeel uitmaken van de thans voorliggende voorstellen om de raden beter in positie te brengen. Wel maken deze voorstellen onderdeel uit van een al lopend project waarmee beoogd wordt om te komen tot een wijziging van de gehele structuur van de RUD Limburg-Noord. Over de concrete voorstellen zult u binnen afzienbare termijn geïnformeerd worden. Bij deze voorziene structuurwijziging komt de structuur van de organisatie alsmede het onderwerp "verrekening" ook terug. De gestelde vragen worden in dit verband zeer gewaardeerd, omdat input vanuit de gemeenten voor de nieuwe structuur onontbeerlijk is. Dit verzoek wordt daarom meegenomen in de stelselherziening van de RUD Limburg-Noord.

***

Gemeenschappelijke regeling Veiligheidsregio en Gemeentelijke Gezondheidsdienst Limburg-Noord
(zoals gewijzigd op1 juli 2024)
De deelnemende colleges van burgemeester en wethouders besluiten:
vast te stellen de navolgende wijziging van de Gemeenschappelijke Regeling Veiligheidsregio en Gemeentelijke Gezondheidsdienst Limburg-Noord met ingang van 1 juli 2024, waardoor deze als volgt komt te luiden:

Hoofdstuk I Algemene bepalingen
artikel 1: Begripsbepalingen
1. In deze gemeenschappelijke regeling wordt verstaan onder:
a. de regeling: de gemeenschappelijke regeling Veiligheidsregio Limburg-Noord;
b. de Veiligheidsregio: het rechtspersoonlijkheid bezittend openbaar lichaam als bedoeld in artikel 2 lid 1 van de regeling;
c. gemeente(n): (een) aan deze regeling deelnemende gemeente(n);
d. college van B&W: college van burgemeester en wethouders van een deelnemende gemeente;
e. de Wvr: de Wet veiligheidsregio`s;
f. de Wgr: de Wet gemeenschappelijke regelingen;
g. de Wpg: de Wet publieke gezondheid;
h. GGD: de gemeentelijke gezondheidsdienst zoals bedoeld in artikel 14 Wpg;
i. GHOR: de geneeskundige hulpverleningsorganisatie, belast met de coördinatie, aansturing en regie van de geneeskundige hulpverlening en met de advisering van andere overheden en organisaties op dat gebied als bedoeld in de Wvr;
i. bestuurscommissie GGD: de door het algemeen bestuur ingestelde bestuurscommissie zoals bedoeld in artikel 15, tweede lid onder a van de regeling;
j. bestuurscommissie Veiligheid: de door het algemeen bestuur ingestelde bestuurscommissie zoals bedoeld in artikel 15, tweede lid onder b van de regeling.
2. Waar in de regeling artikelen van de Gemeentewet of van enige andere wet van overeenkomstige toepassing worden verklaard, komen in die artikelen in de plaats van gemeente, raad, college van burgemeester en wethouders, burgemeester, onderscheidenlijk veiligheidsregio, algemeen bestuur, dagelijks bestuur en voorzitter.

Hoofdstuk II Het rechtspersoonlijkheid bezittend lichaam
artikel 2: Openbaar lichaam
1. Er is een rechtspersoonlijkheid bezittend openbaar lichaam in de zin van artikel 8 lid 1 van de Wgr, genaamd: “Veiligheidsregio en Gemeentelijke Gezondheidsdienst Limburg-Noord”. Het is gevestigd te Venlo.
2. Het rechtsgebied van de Veiligheidsregio omvat het grondgebied van de gemeenten.

artikel 3: Bestuursorganen
Het bestuur van de Veiligheidsregio bestaat uit het algemeen bestuur, de bestuurscommissie GGD, de bestuurscommissie Veiligheid, het dagelijks bestuur en de voorzitter.

Hoofdstuk III Doel en taken van de Veiligheidsregio
artikel 4: Doel
De Veiligheidsregio is het samenwerkingsorgaan van en voor de gemeenten en heeft tot doel de belangen van de gemeenten en hun ingezetenen te behartigen op het gebied van:
a. de brandweerzorg;
b. de geneeskundige hulpverlening bij ongevallen en rampen;
c. de rampenbestrijding en crisisbeheersing;
d. het bevorderen van de multidisciplinaire uitvoering van de rampenbestrijding, de crisisbeheersing en de bestrijding van zware ongevallen:

e. het bevorderen van een samenhangend integraal veiligheidsbeleid in de regio;
f. de publieke gezondheidzorg als bedoeld in de Wpg.

artikel 5: Taken en bevoegdheden
1. Op het gebied van veiligheid zijn aan de Veiligheidsregio de taken en bevoegdheden opgedragen als bedoeld in artikel 10 van de Wvr.
2. Op het gebied van publieke gezondheidszorg zijn aan de Veiligheidsregio de taken en Bevoegdheden opgedragen als bedoeld in de artikelen 2, 5, 5a, 6, 14 en 15a van de Wpg.
3. De Veiligheidsregio heeft voorts de zorg voor al hetgeen haar bij of krachtens wet of door de besturen van de gemeenten wordt opgedragen.

Artikel 5a: Inspraak
1. Voor zover in de Wvr niet anders is bepaald, kunnen ingezetenen van de gemeenten en belanghebbenden via de reguliere procedures bij de colleges en de raden van de gemeentes betrokken worden bij de voorbereiding, uitvoering en evaluatie van beleid.
2. In afwijking van het eerste lid kan het dagelijks bestuur besluiten dat bij de voorbereiding, uitvoering en evaluatie van beleid met ingrijpende gevolgen een apart participatietraject wordt doorlopen.
3. Het tweede lid vindt ook toepassing wanneer ten minste een vijfde van de gemeenteraden het dagelijks bestuur hierom verzoeken.
4. Het dagelijks bestuur informeert de gemeenten zo spoedig mogelijk omtrent zijn voornemen tot het mogelijk maken van inspraak als bedoeld in het tweede of het derde lid en de wijze waarop deze inspraak voor ingezetenen van de gemeenten en belanghebbenden zal worden vormgegeven.

Hoofdstuk IV Algemeen bestuur
artikel 6: De leden
Het algemeen bestuur bestaat uit de burgemeesters van de gemeenten.

artikel 7: De vergadering
1 Het algemeen bestuur vergadert jaarlijks ten minste twee maal en voorts zo vaak de voorzitter of het dagelijks bestuur dit nodig acht of indien ten minste 1/5 van het aantal leden dit schriftelijk onder opgave van de te behandelen onderwerpen verzoekt.
2. De vergaderingen van het algemeen bestuur zijn openbaar.
3. De deuren worden gesloten wanneer een vijfde gedeelte der aanwezige leden daarom verzoekt of de voorzitter het nodig oordeelt.
4. Het algemeen bestuur beslist bij meerderheid van stemmen. Bij staking van stemmen geeft de stem van de voorzitter de doorslag.
5. In een besloten vergadering wordt niet beraadslaagd noch een besluit genomen over:
a. de vaststelling en wijziging van de begroting en de vaststelling van de jaarrekening;
b. het invoeren, wijzigen of afschaffen van belastingen;
c. het benoemen en ontslaan van leden van het dagelijks bestuur en de bestuurscommissies GGD en Veiligheid.
6. Een lid van de eenheidsleiding Limburg van de politie, de hoofdofficier van justitie en de voorzitter van het waterschap binnen welks grondgebied de veiligheidsregio is gelegen, worden voor de vergaderingen van het algemeen bestuur uitgenodigd. Zij hebben in die vergaderingen een adviserende stem.
7. De commissaris van de Koning in de provincie Limburg wordt voor de vergaderingen van het algemeen bestuur uitgenodigd. Hij heeft in die vergaderingen een adviserende stem.
8. De regionaal militair commandant wordt voor de vergaderingen van het algemeen bestuur uitgenodigd. Hij heeft in die vergaderingen een adviserende stem.
9. De voorzitters van de bestuurscommissies GGD en Veiligheid nemen deel aan de vergaderingen van het algemeen bestuur. Zij hebben in die vergaderingen een adviserende stem.

10. De leden van de bestuurscommissie GGD nemen deel aan de vergaderingen van het algemeen bestuur. Zij hebben in die vergaderingen een adviserende stem.
11. De voorzitter kan zo nodig andere functionarissen dan die genoemd in de leden 6, 7, 8 en 9 uitnodigen om deel te nemen aan de vergaderingen van het bestuur, indien hun aanwezigheid in verband met de te behandelen onderwerpen van belang is.

artikel 8: Bevoegdheden
1. Aan het algemeen bestuur behoren alle bevoegdheden die niet expliciet aan het dagelijks bestuur, de voorzitter of andere organen zijn opgedragen.
2. Het algemeen bestuur kan in ieder geval niet overdragen de bevoegdheid tot:
a. het vaststellen van de begroting of van de jaarrekening, bedoeld in artikel 34 Wgr;
b. het heffen van rechten, bedoeld in artikel 30, eerste lid, onderdeel a Wgr;
c. het vaststellen van verordeningen door strafbepaling of bestuursdwang te handhaven.
3. De Veiligheidsregio kan overeenkomstig het bepaalde in artikel 31a Wgr besluiten tot oprichting van en deelneming in stichtingen, maatschappen, vennootschappen, verenigingen, coöperaties en onderlinge waarborgmaatschappijen indien dat in het bijzonder aangewezen moet worden geacht voor de behartiging van het daarmee te dienen openbaar belang.
4. Het algemeen bestuur besluit niet tot het vaststellen van een bij wettelijk voorschrift vast te stellen plan dan nadat de raden van de deelnemende gemeenten gedurende twaalf weken in de gelegenheid zijn gesteld om schriftelijk hun zienswijzen op het concept bij het dagelijks bestuur naar voren te brengen. Het betreft de volgende plannen:
a. Het beleidsplan als bedoeld in artikel 14 lid 1 Wet veiligheidsregio's;
b. Het risicoprofiel als bedoeld in artikel 15 lid 1 Wet veiligheidsregio's;
c. Het crisisplan als bedoeld in artikel 16 lid 1 Wet veiligheidsregio's;
d. Rampbestrijdingsplannen als bedoeld in artikel 17 lid 1 Wet veiligheidsregio's;
5. Het algemeen bestuur beslist niet over een voorstel alvorens de gemeenteraden om zienswijzen zijn gevraagd, wanneer ten minste een vijfde van de gemeenteraden het dagelijks bestuur hierom verzoekt. In spoedeisende gevallen kan het dagelijks bestuur afzien van het vragen van zienswijzen. Het dagelijks bestuur stelt de gemeenteraden hiervan schriftelijk en gemotiveerd op de hoogte.
6. Indien het vijfde lid wordt toegepast, dan hebben de gemeenteraden twaalf weken de tijd hun zienswijzen bij het dagelijks bestuur naar voren te brengen. Voorafgaande aan het nemen van het besluit waarover de zienswijzen gegeven zijn, stelt het dagelijks bestuur de gemeenteraden en het algemeen bestuur schriftelijk en gemotiveerd in kennis van het oordeel over de zienswijzen, alsmede van de eventuele conclusies die het daaraan verbindt.

artikel 9: Reglement van orde
Het algemeen bestuur stelt voor zijn vergadering een reglement van orde vast.

Hoofdstuk V Dagelijks Bestuur
artikel 10: De leden
1. Het dagelijks bestuur wordt, conform artikel 14 Wgr, benoemd door het algemeen bestuur en bestaat uit:
a) de voorzitter van het algemeen bestuur;
b) drie leden aan te wijzen uit en op voordracht van de bestuurscommissie GGD;
c) drie leden aan te wijzen uit en op voordracht van de bestuurscommissie Veiligheid,
d) zijnde AB-leden.

2. De leden worden door het algemeen bestuur benoemd voor een periode van vier jaar. Na afloop van de zittingsperiode zijn zij terstond herbenoembaar.
3. Hij die ophoudt lid te zijn van de bestuurscommissie GGD of Veiligheid houdt tevens op lid van het dagelijks bestuur te zijn.
4. Indien een plaats in het dagelijks bestuur vacant komt, benoemt het algemeen bestuur zo

spoedig mogelijk het nieuw lid met inachtneming van het eerste lid van dit artikel.

artikel 11: De vergadering
1. Het dagelijks bestuur besluit in zijn eerste vergadering tot verdeling van de beheersmatige portefeuilles.
2. Het dagelijks bestuur vergadert zo dikwijls de voorzitter of ten minste twee leden dit nodig oordelen.
3. De artikelen 56, 57, 58 en 59 van de Gemeentewet zijn van overeenkomstige toepassing.

artikel 12: Bevoegdheden
1. Het dagelijks bestuur is naast de in artikel 33b Wgr genoemde taken en bevoegdheden belast met:
   a. Het beheer van de eigendommen en geldmiddelen van de Veiligheidsregio;
   b. Het nemen van alle conservatoire maatregelen zowel in als buiten rechte en het doen van alles wat nodig is ter voorkoming van verjaring en het verlies van recht en bezit;
   c. Het afsluiten van een adequate aansprakelijkheidsverzekering voor schade aan personen en goederen alsmede vermogensschade;
   d. Het houden van een voortdurend toezicht op het beheer en de exploitatie van de Veiligheidsregio;
   e. Het behartigen van de belangen van de Veiligheidsregio bij andere overheidslichamen, diensten of personen.
2. Het dagelijks bestuur kan bovenstaande bevoegdheden of onderdelen daarvan mandateren aan de directeur.

Hoofdstuk VI De voorzitter
artikel 13: Voorzitter en plaatsvervanger
1. Voorzitter van de Veiligheidsregio is de burgemeester die in die functie bij Koninklijk Besluit is benoemd.
2. Het algemeen bestuur wijst een van zijn leden aan die de voorzitter bij afwezigheid vervangt.
3. De voorzitter is voorzitter van het algemeen bestuur en van het dagelijks bestuur.

artikel 14: Taken
1. De voorzitter is belast met de leiding van de vergaderingen van het algemeen bestuur en van het dagelijks bestuur. De artikelen 26 en 74 van de Gemeentewet zijn van overeenkomstige toepassing.
2. Hij draagt zorg voor een spoedige afdoening van zaken.
3. Hij tekent de stukken die van het algemeen en dagelijks bestuur uitgaan.
4. De voorzitter vertegenwoordigt de Veiligheidsregio in en buiten rechte. Hij kan de vertegenwoordiging aan een door hem aan te wijzen gemachtigde opdragen.

Hoofdstuk VII Commissies
artikel 15: Commissies
1. Het algemeen bestuur kan met inachtneming van de bepalingen in de artikelen 24 en 25 van de Wgr commissies instellen.
2. Het algemeen bestuur besluit in elk geval, overeenkomstig artikel 25 Wgr, tot de instelling van de volgende bestuurscommissies:
a. Bestuurscommissie GGD
b. Bestuurscommissie Veiligheid.

artikel 16: Bestuurscommissie GGD
1. Met betrekking tot het taakveld in artikel 5 lid 2 genoemd, draagt het algemeen bestuur zijn bevoegdheden voor zover door wet- en regelgeving toegestaan over aan de bestuurscommissie GGD.

2. De bevoegdheden, de samenstelling en de werkwijze van de bestuurscommissie GGD worden door het algemeen bestuur geregeld.

Artikel 17: Bestuurscommissie Veiligheid
1. Met betrekking tot het taakveld in artikel 5 lid 1 genoemd, draagt het algemeen bestuur zijn bevoegdheden voor zover door wet- en regelgeving toegestaan over aan de bestuurscommissie Veiligheid.
2. De bevoegdheden, de samenstelling en de werkwijze van de bestuurscommissie Veiligheid worden door het algemeen bestuur geregeld.

Hoofdstuk VIII De secretaris / algemeen directeur
artikel 18: Benoeming en taken
1. Het algemeen bestuur beslist omtrent benoeming, schorsing en ontslag van de secretaris / algemeen directeur.
2. De secretaris / algemeen directeur is het algemeen bestuur, het dagelijks bestuur, de voorzitter en de commissies behulpzaam bij alles wat de hun opgedragen taken aangaat.
3. Door de secretaris / algemeen directeur worden alle stukken die van het algemeen bestuur of het dagelijks bestuur uitgaan mede ondertekend.
4. Het algemeen bestuur stelt voor de secretaris / algemeen directeur een instructie vast.

Hoofdstuk IX Werknemers

artikel 19: Werknemers
Indienstneming en ontslag van werknemers geschiedt door het dagelijks bestuur.

Hoofdstuk X De Veiligheidsdirectie
Artikel 20: Samenstelling
1. Er is een Veiligheidsdirectie.
2. De Veiligheidsdirectie bestaat uit:
a. de secretaris / algemeen directeur,
b. de regionaal commandant brandweer,
c. de directeur publieke gezondheid,
d. de coördinerend gemeentesecretaris,
e. een lid van de eenheidsleiding Limburg van de politie,
f. de directeur van de Ambulancezorg Limburg-Noord.

artikel 21: regionaal commandant brandweer
1. De regionaal commandant brandweer, als bedoeld in artikel 25 Wvr, wordt benoemd, geschorst en ontslagen door de bestuurscommissie Veiligheid.
2. De regionaal commandant brandweer staat aan het hoofd van de operationele brandweerorganisatie in de veiligheidsregio.

artikel 22: directeur publieke gezondheid
1. De directeur publieke gezondheid, als bedoeld in artikel 14 WPG en artikel 32 Wvr, wordt benoemd, geschorst en ontslagen door de bestuurscommissie GGD, in overeenstemming met het algemeen bestuur.
2. De directeur publieke gezondheid staat aan het hoofd van de operationele GHORorganisatie in de Veiligheidsregio.

artikel 23: Coördinerend functionaris
1. De coördinerend functionaris, als bedoeld in artikel 36 wordt benoemd door de bestuurscommissie Veiligheid, op voordracht van de kring van gemeentesecretarissen van

de Noord- en Midden-Limburgse gemeenten. De bestuurscommissie Veiligheid is bevoegd de coördinerend functionaris te schorsen en te ontslaan.
2. De coördinerend functionaris is belast met de coördinatie van de maatregelen en voorzieningen die de gemeenten dienen te treffen met het oog op rampen en crises.

Hoofdstuk XI Inlichtingen en verantwoording

artikel 24: Het dagelijks bestuur en de voorzitter ten opzichte van het algemeen bestuur

1. De leden van het dagelijks bestuur zijn, tezamen en ieder afzonderlijk, aan het algemeen bestuur verantwoording verschuldigd voor het door hen gevoerde bestuur.
2. Zij geven ongevraagd aan het algemeen bestuur alle informatie die voor een juiste beoordeling van het door het dagelijks bestuur te voeren en gevoerde bestuur nodig is.
3. Zij geven – tezamen dan wel afzonderlijk – aan het algemeen bestuur, wanneer dit bestuur of een of meer leden daarvan hierom verzoek(t)(en), alle gevraagde inlichtingen.
4. Een lid van het dagelijks bestuur kan door het algemeen bestuur worden ontslagen, indien dit lid het vertrouwen van het algemeen bestuur niet meer bezit. In dit geval zijn de artikelen 49 en 50 van de Gemeentewet van overeenkomstige toepassing.
5. Het bepaalde in het eerste tot en met het derde lid is van overeenkomstige toepassing op de voorzitter voor het door hem gevoerde bestuur.

artikel 25: Het algemeen en het dagelijks bestuur ten opzichte van colleges

1. Het algemeen en het dagelijks bestuur geven aan de colleges van de deelnemende gemeenten ongevraagd alle informatie die voor een juiste beoordeling van het door het bestuur gevoerde en te voeren beleid nodig is.
2. Het algemeen en het dagelijks bestuur verstrekken aan de colleges van de deelnemende gemeenten alle inlichtingen die door een of meer leden van die colleges worden verlangd.

artikel 26: De leden van het algemeen bestuur ten opzichte van colleges

1. Een lid van het algemeen bestuur verschaft het college waarvan dit lid deel uitmaakt, alle inlichtingen die door dat college of door één of meer leden van dat college worden verlangd en wel op de in het reglement van orde voor de vergaderingen van dat college aangegeven wijze.
2. Een lid van het algemeen bestuur is het college waarvan dit lid deel uitmaakt verantwoording verschuldigd voor het door hem in dat bestuur gevoerde beleid en wel op de in het reglement van orde voor de vergaderingen van dat college aangegeven wijze.

artikel 27: Het algemeen en het dagelijks bestuur ten opzichte van raden

1. Het algemeen en het dagelijks bestuur geven aan de raden van de deelnemende gemeenten schriftelijk alle informatie die de raden nodig hebben voor de uitoefening van hun taken.
2. Het algemeen en het dagelijks bestuur verstrekken aan de raden van de deelnemende gemeenten alle inlichtingen die door een of meer leden van die raden worden verlangd.

artikel 28: De leden van het algemeen bestuur ten opzichte van raden

1. Een lid van het algemeen bestuur verschaft aan de raad van zijn gemeente alle inlichtingen die door die raad of door één of meer leden van die raad worden verlangd en wel op de in het reglement van orde voor de vergaderingen van die raad aangegeven wijze.
2. Een lid van het algemeen bestuur is aan de raad van zijn gemeente verantwoording verschuldigd voor het door hem in dat bestuur gevoerde beleid en wel op de in het reglement van orde voor de vergaderingen van die raad aangegeven wijze.

Hoofdstuk XII Financiële bepalingen

artikel 29: Organisatie van beheer en administratie

1. Het algemeen bestuur stelt regels vast met betrekking tot de organisatie van de

administratie en van het beheer van de vermogenswaarden van de Veiligheidsregio, alsmede met betrekking tot de controle op de administratie en het beheer.
2. De artikelen 212, 213 en 214 van de Gemeentewet zijn van overeenkomstige toepassing.

artikel 30: De begroting
1. Het algemeen bestuur stelt de begroting vast in het jaar voorafgaande aan dat waarvoor zij dient.
2. Het dagelijks bestuur zendt de ontwerpbegroting twaalf weken voordat zij aan het algemeen Bestuur wordt aangeboden, doch uiterlijk 30 april van het jaar voorafgaande aan het jaar waarvoor de ontwerpbegroting geldt, toe aan de raden van de deelnemende gemeenten.
3. De ontwerpbegroting wordt door de zorg van de besturen van de deelnemende gemeenten voor een ieder ter inzage gelegd en, tegen betaling van de kosten, algemeen verkrijgbaar gesteld.
4. De raden van de deelnemende gemeenten kunnen bij het dagelijks bestuur hun zienswijze over de ontwerpbegroting naar voren brengen. Het dagelijks bestuur voegt de commentaren waarin deze zienswijze is vervat bij de ontwerpbegroting, zoals deze aan het algemeen bestuur wordt aangeboden. Het dagelijks bestuur stelt de raden van de gemeenten voorafgaande aan het vaststellen van de begroting schriftelijk en gemotiveerd in kennis van zijn oordeel over de zienswijze alsmede van de eventuele conclusies die het daaraan verbindt.
5. Het dagelijks bestuur zendt de begroting binnen twee weken na de vaststelling, doch in ieder geval vóór 15 september van het jaar voorafgaande aan dat waarvoor de begroting dient, aan Gedeputeerde Staten.
6. Het tweede, vierde en vijfde lid zijn ook van toepassing op besluiten tot wijziging van de begroting, voor zover deze besluiten van invloed zijn op de gemeentelijke bijdrage.

artikel 31: De jaarrekening
1. Het algemeen bestuur stelt de jaarrekening vast in het jaar volgende op het jaar waarop deze betrekking heeft.
2. Het dagelijks bestuur zendt vóór 30 april van het jaar volgende op het jaar waarop deze betrekking heeft de voorlopige jaarrekening aan de raden van de deelnemende gemeenten.
3. Het dagelijks bestuur zendt de jaarrekening binnen twee weken na de vaststelling, doch in ieder geval vóór 15 juli van het jaar volgende op het jaar waarop de jaarrekening betrekking heeft, aan Gedeputeerde Staten.

artikel 32: De kadernota
Het dagelijks bestuur zendt vóór 30 april van het jaar voorafgaande aan dat waarvoor de begroting dient, de algemene financiële en beleidsmatige kaders aan de raden van de deelnemende gemeenten.

artikel 33: Geldmiddelen
1. De geldmiddelen van de Veiligheidsregio bestaan uit:
a. de algemene bijdragen van de deelnemende gemeenten, tot de bedragen die jaarlijks bij de vaststelling van de begroting worden aangegeven;
b. de bijdragen van de gemeenten of van derden in de kosten van op hun verzoek verrichte werkzaamheden die specifiek voor hen worden uitgevoerd;
c. subsidies;
d. belastingen;
e. doeluitkeringen;
f. overige inkomsten.
2. De bijdragen, bedoeld in lid 1 onder a, zijn verschuldigd in 12 gelijke maandelijkse termijnen per de 15e
van elke maand in het betreffende begrotingsjaar.
3. Artikel 195 van de Gemeentewet is van overeenkomstige toepassing.

Hoofdstuk XIII Belastingen
artikel 34: Belastingheffing
1. Het algemeen bestuur is bevoegd belastingen te heffen als bedoeld in artikel 229 van de Gemeentewet.
2. De artikelen 229a en 229b van de Gemeentewet, alsmede de op deze belastingen betrekking hebbende bepalingen inzake heffing en invordering in paragraaf 4 van hoofdstuk XV van de Gemeentewet zijn van overeenkomstige toepassing.

Hoofdstuk XIV Toetreding, uittreding, wijziging en opheffing
artikel 35: Toetreding
Toetreding van een college van burgemeester en wethouders van een deelnemende gemeente tot deze regeling is slechts mogelijk
na wijziging van de indeling van gemeenten in regio's als bedoeld in artikel 8 van de Wvr.

artikel 35a: Uittreding
1. Een college van burgemeester en wethouders van een van de deelnemende gemeenten kan besluiten tot uittreding uit de regeling, onverminderd het bepaalde in artikel 1 van de Wgr en de artikelen 8 en 9 van de Wvr, onderscheidenlijk artikel 14 van de Wet publieke gezondheid.
2. Een college zendt het besluit tot uittreding aangetekend aan het algemeen bestuur. Daarbij wordt een opzegtermijn van 2 jaar, ingaande op 1 januari van het eerstvolgende kalenderjaar, in acht genomen, tenzij de colleges unaniem een andere opzegtermijn overeenkomen of de wet tot een andere datum dwingt.
3. Het dagelijks bestuur inventariseert de gevolgen van de uittreding, de wijze waarop met deze gevolgen kan of moet worden omgegaan en de voorwaarden voor uittreding, welke nadien worden vastgelegd in een door het algemeen bestuur vast te stellen uittredingsplan.
4. Uiterlijk zes maanden na het moment van uittreding stelt het algemeen bestuur het uittredingsplan vast. De daarin voor de uittredende gemeente omschreven financiële verplichtingen zijn bindend.
5. Nadat het uittredingsplan is vastgesteld, is de uittredende gemeente gehouden om binnen zes maanden de daarin voor de uittredende gemeente omschreven financiële verplichtingen aan de regeling te voldoen.

Artikel 35b: Procedure en inhoud van het uittredingsplan
1. Het in artikel 35a, derde lid, bedoelde uittredingsplan bevat de financiële, juridische, personele en organisatorische consequenties die gedurende een periode van vijf jaar het directe gevolg zijn van de uittreding. Tevens bevat het uittredingsplan de uittreedsom die betaald moet worden door de uittredende gemeente.
2. Voor het opstellen van het uittredingsplan wijst het algemeen bestuur een onafhankelijke adviseur aan die in opdracht van het algemeen bestuur het concept-uittredingsplan voorbereidt. De kosten voor het uittredingsplan komen voor rekening van de uittredende gemeente.
3. Het algemeen bestuur wijst de onafhankelijke adviseur aan op basis van een gezamenlijke voordracht van de uittredende gemeente en de voorzitter. Indien geen overeenstemming kan worden bereikt over een gezamenlijke voordracht, wijst het algemeen bestuur de onafhankelijke adviseur aan op basis van een bindende voordracht van een selectiecommissie bestaande uit drie leden van het algemeen bestuur, waaronder in ieder geval een vertegenwoordiger in het algemeen bestuur van de uittredende gemeente.
4. De onafhankelijke adviseur neemt bij het bepalen van de uittreedsom het bepaalde in dit artikel en in artikel 35a in acht en baseert zich daarbij op de jaarrekening van het begrotingsjaar direct voorafgaand aan het moment van uittreding. Tevens past de onafhankelijke adviseur bij de berekening van de uittreedsom een risico-opslag van 5% op de uittreedsom toe om eventueel onvoorziene toekomstige kosten gerelateerd aan de uittreding te ondervangen. Deze opslag vrijwaart de uittredende gemeente van alle toekomstige onvoorzienbare kosten.

5. Het algemeen bestuur is gehouden redelijkerwijs al het mogelijke te doen om de uittreedsom zo laag mogelijk te houden. Het algemeen bestuur onderzoekt in dat kader met de uittredende gemeente de mogelijkheid tot overname van personeel, activa en contracten. Het voorgaande behoeft echter niet te leiden tot wijziging van overeenkomsten met en verplichtingen jegens derden die zijn aangegaan respectievelijk bepaald voorafgaand aan het tijdstip van ontvangst door het algemeen bestuur van het besluit tot uittreding van de gemeente.

artikel 36: Wijziging

1. Zowel het dagelijks bestuur als een gemeente kan aan het algemeen bestuur voorstellen doen over de wijziging van de regeling.
2. Indien het algemeen bestuur wijziging van de regeling wenselijk acht, dan doet het dagelijks bestuur het door het algemeen bestuur vastgestelde voorstel toekomen aan de gemeenten.
3. Een wijziging is tot stand gekomen wanneer ten minste twee derde van het aantal gemeenten, tezamen vertegenwoordigende ten minste twee derde van het aantal inwoners van de Veiligheidsregio, daartoe heeft besloten.

artikel 37: Opheffing

1. De regeling kan worden opgeheven met instemming van alle deelnemende colleges van burgemeester en wethouders minus één, onverminderd het bepaalde bij of krachtens artikel 8 en 9 van de Wvr onderscheidenlijk artikel 14 van de Wet publieke gezondheid. Het besluit tot opheffing wordt niet genomen voordat de raden van de gemeenten gedurende twaalf weken in de gelegenheid zijn gesteld om schriftelijk op de voorgestelde opheffing hun zienswijze bij het college naar voren te brengen.2. Bij opheffing besluit het algemeen bestuur tot liquidatie en stelt het daarvoor de nodige regelen. Hierbij kan van de bepalingen van de regeling worden afgeweken.
3. Het liquidatieplan wordt door het algemeen bestuur, de raden van de gemeenten gehoord, vastgesteld.

artikel 38: Bekendmaking en evaluatie

1. De werking van de regeling zal om de vijf jaar geëvalueerd worden, voor het eerst in 2028. Het dagelijks bestuur zal daartoe een onderzoeksvoorstel en de daarmee gepaard gaande financiële consequenties aan de gemeenten voorleggen.
2. Het college van de plaats van vestiging draagt zorg voor de bekendmaking van de regeling overeenkomstig artikel 26 van de Wgr.
3. Het dagelijks bestuur is belast met de registratie van de regeling overeenkomstig artikel 26, tweede lid, van de Wgr.

Hoofdstuk XV Archief

artikel 39

1. Het dagelijks bestuur draagt zorg voor de archiefbescheiden van de bestuursorganen van de Veiligheidsregio.
2. De directeur is belast met het beheer van de archiefbescheiden van de bestuursorganen van de Veiligheidsregio, voor zover deze niet zijn overgebracht naar de archiefbewaarplaats.
3. Het dagelijks bestuur stelt voorschriften vast voor het beheer van de archiefbescheiden van de bestuursorganen van de Veiligheidsregio, die niet naar de archiefbewaarplaats zijn overgebracht.
4. Voor de bewaring van de over te brengen archiefbescheiden van de bestuursorganen van de Veiligheidsregio wordt aangewezen de archiefbewaarplaats van de gemeente Venlo.
5. Met het toezicht op het beheer van de archiefbescheiden van de bestuursorganen van de Veiligheidsregio, voor zover deze niet zijn overgebracht naar de archiefbewaarplaats, is belast de archivaris van de gemeente Venlo.

6. De archivaris van de gemeente Venlo brengt tweejaarlijks aan het dagelijks bestuur verslag uit over het toezicht op het beheer van de archiefbescheiden van de bestuursorganen van de Veiligheidsregio, die nog niet zijn overgebracht naar de archiefbewaarplaats.
7. Het dagelijks bestuur brengt tweejaarlijks verslag uit aan het algemeen bestuur over de uitoefening van de aan hen opgedragen zorg voor de archiefbescheiden en de uitvoering van het archiefbeheer van de bestuursorganen van de Veiligheidsregio.

Hoofdstuk XVI Slotbepaling
artikel 40

1. De regeling wordt aangegaan voor onbepaalde tijd.
2. De regeling kan worden aangehaald als gemeenschappelijke regeling Veiligheidsregio Limburg-Noord.

Aldus besloten in de openbare vergadering van het algemeen bestuur van de Veiligheidsregio Limburg-Noord van 7 juli 2023.

Gemeenschappelijke regeling Veiligheidsregio en Gemeentelijke Gezondheidsdienst Limburg-Noord

(zoals gewijzigd op 1 juli 2024~~11 maart 2016~~)

De deelnemende colleges van burgemeester en wethouders besluiten:

vast te stellen de navolgende wijziging van de Gemeenschappelijke Regeling Veiligheidsregio en Gemeentelijke Gezondheidsdienst Limburg-Noord met ingang van 1 juli 2024, waardoor deze als volgt komt te luiden:

Hoofdstuk I Algemene bepalingen

artikel 1: Begripsbepalingen

1. In deze gemeenschappelijke regeling wordt verstaan onder:

a. de regeling: de gemeenschappelijke regeling Veiligheidsregio Limburg-Noord;

b. de Veiligheidsregio: het rechtspersoonlijkheid bezittend openbaar lichaam als bedoeld in artikel 2 lid 1 van de regeling;

c. gemeente(n): (een) aan deze regeling deelnemende gemeente(n);

d. college van B&W: college van burgemeester en wethouders van een deelnemende gemeente;

e. de Wvr: de Wet veiligheidsregio`s;

f. de Wgr: de Wet gemeenschappelijke regelingen;

g. de Wpg: de Wet publieke gezondheid;

h. GGD: de gemeentelijke gezondheidsdienst zoals bedoeld in artikel 14 Wpg;

i. GHOR: de geneeskundige hulpverleningsorganisatie, belast met de coördinatie, aansturing en regie van de geneeskundige hulpverlening en met de advisering van andere overheden en organisaties op dat gebied als bedoeld in de Wvr;

i. bestuurscommissie GGD: de door het algemeen bestuur ingestelde bestuurscommissie zoals bedoeld in artikel 15, tweede lid onder a van de regeling;

j. bestuurscommissie Veiligheid: de door het algemeen bestuur ingestelde bestuurscommissie zoals bedoeld in artikel 15, tweede lid onder b van de regeling.

2. Waar in de regeling artikelen van de Gemeentewet of van enige andere wet van overeenkomstige toepassing worden verklaard, komen in die artikelen in de plaats van gemeente, raad, college van burgemeester en wethouders, burgemeester, onderscheidenlijk veiligheidsregio, algemeen bestuur, dagelijks bestuur en voorzitter.

Hoofdstuk II Het rechtspersoonlijkheid bezittend lichaam

artikel 2: Openbaar lichaam

1. Er is een rechtspersoonlijkheid bezittend openbaar lichaam in de zin van artikel 8 lid 1

van de Wgr, genaamd: “Veiligheidsregio en Gemeentelijke Gezondheidsdienst Limburg-Noord”. Het is gevestigd te Venlo.

2. Het rechtsgebied van de Veiligheidsregio omvat het grondgebied van de gemeenten.

artikel 3: Bestuursorganen

Het bestuur van de Veiligheidsregio bestaat uit het algemeen bestuur, de bestuurscommissie

GGD, de bestuurscommissie Veiligheid, het dagelijks bestuur en de voorzitter.

Hoofdstuk III Doel en taken van de Veiligheidsregio

artikel 4: Doel

De Veiligheidsregio is het samenwerkingsorgaan van en voor de gemeenten en heeft tot

doel de belangen van de gemeenten en hun ingezetenen te behartigen op het gebied van:

a. de brandweerzorg;

b. de geneeskundige hulpverlening bij ongevallen en rampen;

c. de rampenbestrijding en crisisbeheersing;

d. het bevorderen van de multidisciplinaire uitvoering van de rampenbestrijding, de

crisisbeheersing en de bestrijding van zware ongevallen:

e. het bevorderen van een samenhangend integraal veiligheidsbeleid in de regio;

f. de publieke gezondheidzorg als bedoeld in de Wpg.

artikel 5: Taken en bevoegdheden

1. Op het gebied van veiligheid zijn aan de Veiligheidsregio de taken en bevoegdheden

opgedragen als bedoeld in artikel 10 van de Wvr.

2. Op het gebied van publieke gezondheidszorg zijn aan de Veiligheidsregio de taken en

Bevoegdheden opgedragen als bedoeld in de artikelen 2, 5, 5a, 6, 14 en 15a van de Wpg.

~~3. De Veiligheidsregio kan overeenkomstig het bepaalde in artikel 31a Wgr besluiten tot oprichting van en deelneming in stichtingen, maatschappen, vennootschappen,~~

~~verenigingen, coöperaties en onderlinge waarborgmaatschappijen indien dat in het bijzonder aangewezen moet worden geacht voor de behartiging van het daarmee te dienen openbaar belang.~~

3. De Veiligheidsregio heeft voorts de zorg voor al hetgeen haar bij of krachtens wet of door de besturen van de gemeenten wordt opgedragen.

Artikel 5a Inspraak

1. Voor zover in de Wvr niet anders is bepaald, kunnen ingezetenen van de gemeenten en belanghebbenden via de reguliere procedures bij de colleges en de raden van de deelnemers betrokken worden bij de voorbereiding, uitvoering en evaluatie van beleid.

2. In afwijking van het eerste lid kan het dagelijks bestuur besluiten dat bij de voorbereiding, uitvoering en evaluatie van beleid met ingrijpende gevolgen een apart participatietraject wordt doorlopen.
3. Het tweede lid vindt ook toepassing wanneer ten minste een vijfde van de gemeenteraden het dagelijks bestuur hierom verzoeken.
4. Het dagelijks bestuur informeert de gemeenten zo spoedig mogelijk omtrent zijn voornemen tot het mogelijk maken van inspraak als bedoeld in het tweede of het derde lid en de wijze waarop deze inspraak voor ingezetenen van de gemeenten en belanghebbenden zal worden vormgegeven.

Hoofdstuk IV Algemeen bestuur

artikel 6: De leden

Het algemeen bestuur bestaat uit de burgemeesters van de gemeenten.

artikel 7: De vergadering

1 Het algemeen bestuur vergadert jaarlijks ten minste twee maal en voorts zo vaak de voorzitter of het dagelijks bestuur dit nodig acht of indien ten minste 1/5 van het aantal leden dit schriftelijk onder opgave van de te behandelen onderwerpen verzoekt.

2. De vergaderingen van het algemeen bestuur zijn openbaar.

3. De deuren worden gesloten wanneer een vijfde gedeelte der aanwezige leden daarom verzoekt of de voorzitter het nodig oordeelt.

4. Het algemeen bestuur beslist bij meerderheid van stemmen. Bij staking van stemmen geeft de stem van de voorzitter de doorslag.

5. In een besloten vergadering wordt niet beraadslaagd noch een besluit genomen over:

a. de vaststelling en wijziging van de begroting en de vaststelling van de jaarrekening;

b. het invoeren, wijzigen of afschaffen van belastingen;

c. het benoemen en ontslaan van leden van het dagelijks bestuur en de bestuurscommissies GGD en Veiligheid.

6. Een lid van de eenheidsleiding Limburg van de politie, de hoofdofficier van justitie en de voorzitter van het waterschap binnen welks grondgebied de veiligheidsregio is gelegen, worden voor de vergaderingen van het algemeen bestuur uitgenodigd. Zij hebben in die vergaderingen een adviserende stem.

7. De commissaris van de Koning in de provincie Limburg wordt voor de vergaderingen van het algemeen bestuur uitgenodigd. Hij heeft in die vergaderingen een adviserende stem.

8. De regionaal militair commandant wordt voor de vergaderingen van het algemeen bestuur uitgenodigd. Hij heeft in die vergaderingen een adviserende stem.

9. De voorzitters van de bestuurscommissies GGD en Veiligheid nemen deel aan de vergaderingen van het algemeen bestuur. Zij hebben in die vergaderingen een adviserende stem.

10. De leden van de bestuurscommissie GGD nemen deel aan de vergaderingen van het algemeen bestuur. Zij hebben in die vergaderingen een adviserende stem.

11. De voorzitter kan zo nodig andere functionarissen dan die genoemd in de leden 6, 7, 8 en 9 uitnodigen om deel te nemen aan de vergaderingen van het bestuur, indien hun aanwezigheid in verband met de te behandelen onderwerpen van belang is.

artikel 8: Bevoegdheden

1. Aan het algemeen bestuur behoren alle bevoegdheden die niet expliciet aan het dagelijks bestuur, de voorzitter of andere organen zijn opgedragen.

2. Het algemeen bestuur kan in ieder geval niet overdragen de bevoegdheid tot:

a. het vaststellen van de begroting of van de jaarrekening, bedoeld in artikel 34 Wgr;

b. het heffen van rechten, bedoeld in artikel 30, eerste lid, onderdeel a Wgr;

c. het vaststellen van verordeningen door strafbepaling of bestuursdwang te handhaven.

3. De Veiligheidsregio kan overeenkomstig het bepaalde in artikel 31a Wgr besluiten tot oprichting van en deelneming in stichtingen, maatschappen, vennootschappen, verenigingen, coöperaties en onderlinge waarborgmaatschappijen indien dat in het bijzonder aangewezen moet worden geacht voor de behartiging van het daarmee te dienen openbaar belang.

4. Het algemeen bestuur besluit niet tot het vaststellen van een bij wettelijk voorschrift vast te stellen plan dan nadat de raden van de deelnemende gemeenten gedurende twaalf weken in de gelegenheid zijn gesteld om schriftelijk hun zienswijzen op het concept bij het dagelijks bestuur naar voren te brengen. Het betreft de volgende plannen:

a. Het beleidsplan als bedoeld in artikel 14 lid 1 Wet veiligheidsregio's;

b. Het risicoprofiel als bedoeld in artikel 15 lid 1 Wet veiligheidsregio's;

c. Het crisisplan als bedoeld in artikel 16 lid 1 Wet veiligheidsregio's;

d. Rampbestrijdingsplannen als bedoeld in artikel 17 lid 1 Wet veiligheidsregio's;

5. Het algemeen bestuur beslist niet over een voorstel alvorens de gemeenteraden om zienswijzen zijn gevraagd, wanneer ten minste een vijfde van de gemeenteraden het dagelijks bestuur hierom verzoekt. In spoedeisende gevallen kan het dagelijks bestuur afzien van het vragen van zienswijzen. Het dagelijks bestuur stelt de gemeenteraden hiervan schriftelijk en gemotiveerd op de hoogte.
6. Indien het vijfde lid wordt toegepast, dan hebben de gemeenteraden twaalf weken de tijd hun zienswijzen bij het dagelijks bestuur naar voren te brengen. Voorafgaande aan het nemen van het besluit waarover de zienswijzen gegeven zijn, stelt het dagelijks bestuur de gemeenteraden en het algemeen bestuur schriftelijk en gemotiveerd in kennis van het oordeel over de zienswijzen, alsmede van de eventuele conclusies die het daaraan verbindt.

artikel 9: Reglement van orde

Het algemeen bestuur stelt voor zijn vergadering een reglement van orde vast.

Hoofdstuk V Dagelijks Bestuur

artikel 10: De leden

1. Het dagelijks bestuur wordt, conform artikel 14 Wgr, benoemd door het algemeen bestuur en bestaat uit:

- de voorzitter van het algemeen bestuur;
- drie leden aan te wijzen uit en op voordracht van de bestuurscommissie GGD;
- drie leden aan te wijzen uit en op voordracht van de bestuurscommissie Veiligheid,

zijnde AB-leden.

2. De leden worden door het algemeen bestuur benoemd voor een periode van vier jaar. Na afloop van de zittingsperiode zijn zij terstond herbenoembaar.

3. Hij die ophoudt lid te zijn van de bestuurscommissie GGD of Veiligheid houdt tevens op lid van het dagelijks bestuur te zijn.

4. Indien een plaats in het dagelijks bestuur vacant komt, benoemt het algemeen bestuur zo

spoedig mogelijk het nieuw lid met inachtneming van het eerste lid van dit artikel.

artikel 11: De vergadering

1. Het dagelijks bestuur besluit in zijn eerste vergadering tot verdeling van de beheersmatige portefeuilles.

2. Het dagelijks bestuur vergadert zo dikwijls de voorzitter of ten minste twee leden dit nodig oordelen.

3. De artikelen 56, 57, 58 en 59 van de Gemeentewet zijn van overeenkomstige toepassing.

artikel 12: Bevoegdheden

~~Aan het dagelijks bestuur zijn opgedragen de taken als bedoeld in artikel 33b Wgr.~~1. Het dagelijks bestuur is naast de in artikel 33b Wgr genoemde taken en bevoegdheden belast met:

a. Het beheer van de eigendommen en geldmiddelen van de Veiligheidsregio;
b. Het nemen van alle conservatoire maatregelen zowel in als buiten rechte en het doen van alles wat nodig is ter voorkoming van verjaring en het verlies van recht en bezit;
c. Het afsluiten van een adequate aansprakelijkheidsverzekering voor schade aan personen en goederen alsmede vermogensschade;
d. Het houden van een voortdurend toezicht op het beheer en de exploitatie van de Veiligheidsregio;
~~a.~~e. Het behartigen van de belangen van de Veiligheidsregio bij andere overheidslichamen, diensten of personen.

2. Het dagelijks bestuur kan bovenstaande bevoegdheden of onderdelen daarvan mandateren aan de directeur.

Hoofdstuk VI De voorzitter

artikel 13: Voorzitter en plaatsvervanger

1. Voorzitter van de Veiligheidsregio is de burgemeester die in die functie bij Koninklijk Besluit is benoemd.

2. Het algemeen bestuur wijst een van zijn leden aan die de voorzitter bij afwezigheid vervangt.

3. De voorzitter is voorzitter van het algemeen bestuur en van het dagelijks bestuur.

artikel 14: Taken

1. De voorzitter is belast met de leiding van de vergaderingen van het algemeen bestuur en

van het dagelijks bestuur. De artikelen 26 en 74 van de Gemeentewet zijn van overeenkomstige toepassing.

2. Hij draagt zorg voor een spoedige afdoening van zaken.

3. Hij tekent de stukken die van het algemeen en dagelijks bestuur uitgaan.

4. De voorzitter vertegenwoordigt de Veiligheidsregio in en buiten rechte. Hij kan de vertegenwoordiging aan een door hem aan te wijzen gemachtigde opdragen.

Hoofdstuk VII Commissies

artikel 15: Commissies

1. Het algemeen bestuur kan met inachtneming van de bepalingen in de artikelen 24 en 25 van de Wgr commissies instellen.

2. Het algemeen bestuur besluit in elk geval, overeenkomstig artikel 25 Wgr, tot de instelling van de volgende bestuurscommissies:

a. Bestuurscommissie GGD

b. Bestuurscommissie Veiligheid.

artikel 16: Bestuurscommissie GGD

1. Met betrekking tot het taakveld in artikel 5 lid 2 genoemd, draagt het algemeen bestuur zijn bevoegdheden voor zover door wet- en regelgeving toegestaan over aan de bestuurscommissie GGD.

2. De bevoegdheden, de samenstelling en de werkwijze van de bestuurscommissie GGD worden door het algemeen bestuur geregeld.

Artikel 17: Bestuurscommissie Veiligheid

1. Met betrekking tot het taakveld in artikel 5 lid 1 genoemd, draagt het algemeen bestuur zijn bevoegdheden voor zover door wet- en regelgeving toegestaan over aan de bestuurscommissie Veiligheid.

2. De bevoegdheden, de samenstelling en de werkwijze van de bestuurscommissie Veiligheid worden door het algemeen bestuur geregeld.

Hoofdstuk VIII De secretaris / algemeen directeur

artikel 18: Benoeming en taken

1. Het algemeen bestuur beslist omtrent benoeming, schorsing en ontslag van de secretaris / algemeen directeur.
2. De secretaris / algemeen directeur is het algemeen bestuur, het dagelijks bestuur, de voorzitter en de commissies behulpzaam bij alles wat de hun opgedragen taken aangaat.
3. Door de secretaris / algemeen directeur worden alle stukken die van het algemeen bestuur of het dagelijks bestuur uitgaan mede ondertekend.
4. Het algemeen bestuur stelt voor de secretaris / algemeen directeur een instructie vast.

Hoofdstuk IX Werknemers~~Rechtspositie~~ en aanstelling van het personeel

artikel 19: Werknemers~~Rechtspositie en bezoldiging~~

Indienstneming en ontslag van werknemers geschiedt door het dagelijks bestuur. ~~Het dagelijks bestuur regelt de bezoldiging en de rechtspositie van de ambtenaren en het overige personeel in dienst van de Veiligheidsregio overeenkomstig het bepaalde in de artikelen 125 en 134 van de Ambtenarenwet.~~

Hoofdstuk X De Veiligheidsdirectie

Artikel 20: Samenstelling

1. Er is een Veiligheidsdirectie.
2. De Veiligheidsdirectie bestaat uit:

a. de secretaris / algemeen directeur,

b. de regionaal commandant brandweer,

c. de directeur publieke gezondheid,

d. de coördinerend gemeentesecretaris,

e. een lid van de eenheidsleiding Limburg van de politie,

f. de directeur van de Ambulancezorg Limburg-Noord.

artikel 21: regionaal commandant brandweer

1. De regionaal commandant brandweer, als bedoeld in artikel 25 Wvr, wordt benoemd,

geschorst en ontslagen door de bestuurscommissie Veiligheid.

2. De regionaal commandant brandweer staat aan het hoofd van de operationele brandweerorganisatie in de veiligheidsregio.

artikel 22: directeur publieke gezondheid

1. De directeur publieke gezondheid, als bedoeld in artikel 14 WPG en artikel 32 Wvr, wordt benoemd, geschorst en ontslagen door de bestuurscommissie GGD, in overeenstemming met het algemeen bestuur.

2. De directeur publieke gezondheid staat aan het hoofd van de operationele GHORorganisatie in de Veiligheidsregio.

artikel 23: Coördinerend functionaris

1. De coördinerend functionaris, als bedoeld in artikel 36 wordt benoemd door de bestuurscommissie Veiligheid, op voordracht van de kring van gemeentesecretarissen van de Noord- en Midden-Limburgse gemeenten. De bestuurscommissie Veiligheid is bevoegd de coördinerend functionaris te schorsen en te ontslaan.

2. De coördinerend functionaris is belast met de coördinatie van de maatregelen en voorzieningen die de gemeenten dienen te treffen met het oog op rampen en crises.

Hoofdstuk XI Inlichtingen en verantwoording

artikel 24: Het dagelijks bestuur en de voorzitter ten opzichte van het algemeen bestuur

1. De leden van het dagelijks bestuur zijn, tezamen en ieder afzonderlijk, aan het algemeen bestuur verantwoording verschuldigd voor het door hen gevoerde bestuur.

2. Zij geven ongevraagd aan het algemeen bestuur alle informatie die voor een juiste beoordeling van het door het dagelijks bestuur te voeren en gevoerde bestuur nodig is.

3. Zij geven – tezamen dan wel afzonderlijk – aan het algemeen bestuur, wanneer dit bestuur of een of meer leden daarvan hierom verzoek(t)(en), alle gevraagde inlichtingen.

4. Een lid van het dagelijks bestuur kan door het algemeen bestuur worden ontslagen, indien dit lid het vertrouwen van het algemeen bestuur niet meer bezit. In dit geval zijn de artikelen 49 en 50 van de Gemeentewet van overeenkomstige toepassing.

5. Het bepaalde in het eerste tot en met het derde lid is van overeenkomstige toepassing op de voorzitter voor het door hem gevoerde bestuur.

artikel 25: Het algemeen en het dagelijks bestuur ten opzichte van colleges

1. Het algemeen en het dagelijks bestuur geven aan de colleges van de deelnemende gemeenten ongevraagd alle informatie die voor een juiste beoordeling van het door het bestuur gevoerde en te voeren beleid nodig is.
2. Het algemeen en het dagelijks bestuur verstrekken aan de colleges van de deelnemende gemeenten alle inlichtingen die door een of meer leden van die colleges worden verlangd.

artikel 26: De leden van het algemeen bestuur ten opzichte van colleges

1. Een lid van het algemeen bestuur verschaft het college waarvan dit lid deel uitmaakt, alle inlichtingen die door dat college of door één of meer leden van dat college worden verlangd en wel op de in het reglement van orde voor de vergaderingen van dat college aangegeven wijze.
2. Een lid van het algemeen bestuur is het college waarvan dit lid deel uitmaakt verantwoording verschuldigd voor het door hem in dat bestuur gevoerde beleid en wel op de in het reglement van orde voor de vergaderingen van dat college aangegeven wijze.

artikel 27: Het algemeen en het dagelijks bestuur ten opzichte van raden

1. Het algemeen en het dagelijks bestuur geven aan de raden van de deelnemende gemeenten ~~ongevraagd~~ schriftelijk alle informatie die de raden nodig hebben voor de uitoefening van hun taken.~~voor een juiste beoordeling van het door het bestuur gevoerde en te voeren beleid nodig is.~~
2. Het algemeen en het dagelijks bestuur verstrekken aan de raden van de deelnemende gemeenten alle inlichtingen die door een of meer leden van die raden worden verlangd.

artikel 28: De leden van het algemeen bestuur ten opzichte van raden

1. Een lid van het algemeen bestuur verschaft aan de raad van zijn gemeente alle inlichtingen die door die raad of door één of meer leden van die raad worden verlangd en wel op de in het reglement van orde voor de vergaderingen van die raad aangegeven wijze.

2. Een lid van het algemeen bestuur is aan de raad van zijn gemeente verantwoording verschuldigd voor het door hem in dat bestuur gevoerde beleid en wel op de in het reglement van orde voor de vergaderingen van die raad aangegeven wijze.

Hoofdstuk XII Financiële bepalingen

artikel 29: Organisatie van beheer en administratie

1. Het algemeen bestuur stelt regels vast met betrekking tot de organisatie van de administratie en van het beheer van de vermogenswaarden van de Veiligheidsregio, alsmede met betrekking tot de controle op de administratie en het beheer.

2. De artikelen 212, 213 en 214 van de Gemeentewet zijn van overeenkomstige toepassing.

artikel 30: De begroting

1. Het algemeen bestuur stelt de begroting vast in het jaar voorafgaande aan dat waarvoor zij dient.

2. Het dagelijks bestuur zendt de ontwerpbegroting twaalf~~acht~~ weken voordat zij aan het algemeen Bestuur wordt aangeboden, doch uiterlijk 30 april van het jaar voorafgaande aan het jaar waarvoor de ontwerpbegroting geldt, toe aan de raden van de deelnemende gemeenten.

3. De ontwerpbegroting wordt door de zorg van de besturen van de deelnemende gemeenten voor een ieder ter inzage gelegd en, tegen betaling van de kosten, algemeen verkrijgbaar gesteld.

4. De raden van de deelnemende gemeenten kunnen bij het dagelijks bestuur hun zienswijze over de ontwerpbegroting naar voren brengen. Het dagelijks bestuur voegt de commentaren waarin deze zienswijze is vervat bij de ontwerpbegroting, zoals deze aan het algemeen bestuur wordt aangeboden. Het dagelijks bestuur stelt de raden van de gemeenten voorafgaande aan het vaststellen van de begroting schriftelijk en gemotiveerd in kennis van zijn oordeel over de zienswijze alsmede van de eventuele conclusies die het daaraan verbindt.

5. Het dagelijks bestuur zendt de begroting binnen twee weken na de vaststelling, doch in ieder geval vóór 15 september ~~augustus~~ van het jaar voorafgaande aan dat waarvoor de begroting dient,

aan Gedeputeerde Staten.

6. Het tweede, vierde en vijfde lid zijn ook van toepassing op besluiten tot wijziging van de begroting, voor zover deze besluiten van invloed zijn op de gemeentelijke bijdrage.

artikel 31: De jaarrekening

1. Het algemeen bestuur stelt de jaarrekening vast in het jaar volgende op het jaar waarop deze betrekking heeft.

2. Het dagelijks bestuur zendt vóór ~~15~~ 30 april van het jaar volgende op het jaar waarop deze betrekking heeft de voorlopige jaarrekening aan de raden van de deelnemende gemeenten.

3~~2~~. Het dagelijks bestuur zendt de jaarrekening binnen twee weken na de vaststelling, doch in ieder geval vóór 15 juli van het jaar volgende op het jaar waarop de jaarrekening betrekking heeft, aan Gedeputeerde Staten.

artikel 32: De kadernota

Het dagelijks bestuur zendt vóór 30~~15~~ april van het jaar voorafgaande aan dat waarvoor de begroting dient, de algemene financiële en beleidsmatige kaders aan de raden van de deelnemende gemeenten.

artikel 33: Geldmiddelen

1. De geldmiddelen van de Veiligheidsregio bestaan uit:

a. de algemene bijdragen van de deelnemende gemeenten, tot de bedragen die jaarlijks bij de vaststelling van de begroting worden aangegeven;

b. de bijdragen van de gemeenten of van derden in de kosten van op hun verzoek verrichte werkzaamheden die specifiek voor hen worden uitgevoerd;

c. subsidies;

d. belastingen;

e. doeluitkeringen;

f. overige inkomsten.

2. De bijdragen, bedoeld in lid 1 onder a, zijn verschuldigd in 12 gelijke maandelijkse termijnen per de 15e

van elke maand in het betreffende begrotingsjaar.

3. Artikel 195 van de Gemeentewet is van overeenkomstige toepassing.

Hoofdstuk XIII Belastingen

artikel 34: Belastingheffing

1. Het algemeen bestuur is bevoegd belastingen te heffen als bedoeld in artikel 229 van de Gemeentewet.

2. De artikelen 229a en 229b van de Gemeentewet, alsmede de op deze belastingen betrekking hebbende bepalingen inzake heffing en invordering in paragraaf 4 van hoofdstuk XV van de Gemeentewet zijn van overeenkomstige toepassing.

Hoofdstuk XIV Toetreding, uittreding, wijziging en opheffing

artikel 35: Toetreding ~~en uittreding~~

Toetreding van een college van burgemeester en wethouders van een deelnemende gemeente~~n~~ tot deze regeling ~~of uittreding uit deze regeling~~ is slechts mogelijk

na wijziging van de indeling van gemeenten in regio's als bedoeld in artikel 8 van de Wvr.

artikel 35a: Uittreding

1. Een college van burgemeester en wethouders van een van de deelnemende gemeenten kan besluiten tot uittreding uit de regeling, onverminderd het bepaalde in artikel 1 van de Wgr en de artikelen 8 en 9 van de Wvr, onderscheidenlijk artikel 14 van de Wet publieke gezondheid.

2. Een college zendt het besluit tot uittreding aangetekend aan het algemeen bestuur. Daarbij wordt een opzegtermijn van 2 jaar, ingaande op 1 januari van het eerstvolgende kalenderjaar, in acht genomen, tenzij de colleges unaniem een andere opzegtermijn overeenkomen of de wet tot een andere datum dwingt.

3. Het dagelijks bestuur inventariseert de gevolgen van de uittreding, de wijze waarop met deze gevolgen kan of moet worden omgegaan en de voorwaarden voor uittreding, welke nadien worden vastgelegd in een door het algemeen bestuur vast te stellen uittredingsplan.

4. Uiterlijk zes maanden na het moment van uittreding stelt het algemeen bestuur het uittredingsplan vast. De daarin voor de uittredende deelnemer omschreven financiële verplichtingen zijn bindend.

5. Nadat het uittredingsplan is vastgesteld, is de uittredende deelnemer gehouden om binnen zes maanden de daarin voor de uittredende deelnemer omschreven financiële verplichtingen aan de regeling te voldoen.

Artikel 35b Procedure en inhoud van het uittredingsplan

1. Het in artikel 35a, derde lid, bedoelde uittredingsplan bevat de financiële, juridische, personele en organisatorische consequenties die gedurende een periode van vijf jaar het directe gevolg zijn van de uittreding. Tevens bevat het uittredingsplan de uittreedsom die betaald moet worden door de uittredende deelnemer.

2. Voor het opstellen van het uittredingsplan wijst het algemeen bestuur een onafhankelijke adviseur aan die in opdracht van het algemeen bestuur het concept-uittredingsplan voorbereidt. De kosten voor het uittredingsplan komen voor rekening van de uittredende deelnemer.

3. Het algemeen bestuur wijst de onafhankelijke adviseur aan op basis van een gezamenlijke voordracht van de uittredende deelnemer en de voorzitter. Indien geen overeenstemming kan worden bereikt over een gezamenlijke voordracht, wijst het algemeen bestuur de onafhankelijke adviseur aan op basis van een bindende voordracht van een selectiecommissie bestaande uit drie leden van het algemeen bestuur, waaronder in ieder geval een vertegenwoordiger in het algemeen bestuur van de uittredende deelnemer.

4. De onafhankelijke adviseur neemt bij het bepalen van de uittreedsom het bepaalde in dit artikel en in artikel 35a in acht en baseert zich daarbij op de jaarrekening van het begrotingsjaar direct voorafgaand aan het moment van uittreding. Tevens past de onafhankelijke adviseur bij de berekening van de uittreedsom een risico-opslag van 5% op de uittreedsom toe om eventueel onvoorziene toekomstige kosten gerelateerd aan de uittreding te ondervangen. Deze opslag vrijwaart de uittredende deelnemer van alle toekomstige onvoorzienbare kosten.

5. Het algemeen bestuur is gehouden redelijkerwijs al het mogelijke te doen om de uittreedsom zo laag mogelijk te houden. Het algemeen bestuur onderzoekt in dat kader met de uittredende deelnemer de mogelijkheid tot overname van personeel, activa en contracten. Het voorgaande behoeft echter niet te leiden tot wijziging van overeenkomsten met en verplichtingen jegens derden die zijn aangegaan respectievelijk bepaald voorafgaand aan het tijdstip van ontvangst door het algemeen bestuur van het besluit tot uittreding van de deelnemer.

artikel 36: Wijziging

1. Zowel het dagelijks bestuur als een gemeente kan aan het algemeen bestuur voorstellen doen over de wijziging van de regeling.
2. Indien het algemeen bestuur wijziging van de regeling wenselijk acht, dan doet het dagelijks bestuur het door het algemeen bestuur vastgestelde voorstel toekomen aan de gemeenten.
3. Een wijziging is tot stand gekomen wanneer ten minste twee derde van het aantal gemeenten, tezamen vertegenwoordigende ten minste twee derde van het aantal inwoners van de Veiligheidsregio, daartoe heeft besloten.

artikel 37: Opheffing

1. De regeling kan worden opgeheven met instemming van alle deelnemende colleges van burgemeester en wethouders minus één, onverminderd het bepaalde bij of krachtens artikel 8 en 9 van de Wvr onderscheidenlijk artikel 14 van de Wet publieke gezondheid. Het besluit tot opheffing wordt niet genomen voordat de raden van de deelnemers gedurende twaalf weken in de gelegenheid zijn gesteld om schriftelijk op de voorgestelde opheffing hun zienswijze bij het college naar voren te brengen. ~~De regeling kan slechts worden opgeheven na het vervallen van de verplichting tot~~

~~samenwerking als bedoeld in de Wvr.~~

2. Bij opheffing besluit het algemeen bestuur tot liquidatie en stelt het daarvoor de nodige regelen. Hierbij kan van de bepalingen van de regeling worden afgeweken.

3. Het liquidatieplan wordt door het algemeen bestuur, de raden van de gemeenten gehoord, vastgesteld.

artikel 38: ~~Toezending aan GS~~Bekendmaking en evaluatie

1. ~~De werking van de regeling zal geëvalueerd worden indien het algemeen bestuur daartoe besluit. Het dagelijks bestuur zal dan een onderzoeksvoorstel aan de deelnemers voorleggen.~~De werking van de regeling zal om de vijf jaar geëvalueerd worden, voor het eerst in 2028. Het dagelijks bestuur zal daartoe een onderzoeksvoorstel en de daarmee gepaard gaande financiële consequenties aan de gemeentenvoorleggen.
2. Het college van de plaats van vestiging draagt zorg voor de bekendmaking van de regeling overeenkomstig artikel 26 van de Wgr.
3. Het dagelijks bestuur is belast met de registratie van de regeling overeenkomstig artikel 26, tweede lid, van de Wgr.

~~Het besluit tot toetreding, wijziging, uittreding en opheffing van de regeling wordt door het college van burgemeester en wethouders van Venlo aan Gedeputeerde Staten toegezonden.~~

Hoofdstuk XV Archief

artikel 39

1. Het dagelijks bestuur draagt zorg voor de archiefbescheiden van de bestuursorganen van de Veiligheidsregio.

2. De directeur is belast met het beheer van de archiefbescheiden van de bestuursorganen van de Veiligheidsregio, voor zover deze niet zijn overgebracht naar de archiefbewaarplaats.

3. Het dagelijks bestuur stelt voorschriften vast voor het beheer van de archiefbescheiden van de bestuursorganen van de Veiligheidsregio, die niet naar de archiefbewaarplaats zijn overgebracht.

4. Voor de bewaring van de over te brengen archiefbescheiden van de bestuursorganen van de Veiligheidsregio wordt aangewezen de archiefbewaarplaats van de gemeente Venlo.

5. Met het toezicht op het beheer van de archiefbescheiden van de bestuursorganen van de Veiligheidsregio, voor zover deze niet zijn overgebracht naar de archiefbewaarplaats, is belast de archivaris van de gemeente Venlo.

6. De archivaris van de gemeente Venlo brengt tweejaarlijks aan het dagelijks bestuur verslag uit over het toezicht op het beheer van de archiefbescheiden van de bestuursorganen van de Veiligheidsregio, die nog niet zijn overgebracht naar de archiefbewaarplaats.

7. Het dagelijks bestuur brengt tweejaarlijks verslag uit aan het algemeen bestuur over de uitoefening van de aan hen opgedragen zorg voor de archiefbescheiden en de uitvoering van het archiefbeheer van de bestuursorganen van de Veiligheidsregio.

~~zijn, voor zover van toepassing op de archiefbescheiden van gemeenten, van toepassing op de archieven van de Veiligheidsregio.~~

~~2. Het dagelijks bestuur draagt zorg voor de archiefbescheiden.~~

~~3. Het dagelijks bestuur wijst de functionaris(sen) aan die belast is (zijn) met het beheer van de archiefbescheiden, overeenkomstig de regels die hiervoor gelden bij de gemeente Venlo.~~

~~4. De gemeentearchivaris van de gemeente Venlo oefent overeenkomstig de voor hem vastgestelde regels toezicht uit op het beheer van de archiefbescheiden, voor zover deze niet zijn overgebracht naar de in lid 5 bedoelde archiefbewaarplaats.~~

~~5. De archiefbescheiden, bedoeld in artikel 5, lid 1 van de Archiefwet 1995, worden overgebracht naar de archiefbewaarplaats van de gemeente Venlo.~~

~~6. Bij opheffing van de Veiligheidsregio worden alle archiefbescheiden overgebracht naar de archiefbewaarplaats van de gemeente Venlo.~~

Hoofdstuk XVI Slotbepaling

artikel 40

1. De regeling wordt aangegaan voor onbepaalde tijd.

2. De regeling kan worden aangehaald als gemeenschappelijke regeling Veiligheidsregio

Limburg-Noord.

Aldus besloten in de openbare vergadering van het algemeen bestuur van de Veiligheidsregio Limburg-Noord van ~~11 maart 2016~~ 7 juli 2023.

gemeente roerdalen

Raadsbesluit Jaar 2024/05/30/8-3

Zaaknummer: Z23-037544
Onderwerp: Toestemming wijzigen GR VRLN

De raad van de gemeente Roerdalen heeft;

gezien het voorstel van het college van burgemeester en wethouders van 27 maart 2024,

gelet op het bepaalde in artikel 1, lid 4 van de Wet gemeenschappelijke regelingen en Afdeling 10.2.1 van de Algemene wet bestuursrecht,

het volgende besluit genomen:

Besluit:

het college overeenkomstig artikel 1, leden 4 en 5 van de Wet gemeenschappelijke regelingen toestemming te verlenen om de Gemeenschappelijke regeling Veiligheidsregio en Gemeentelijke Gezondheidsdienst Limburg-Noord te wijzigen overeenkomstig het aan de raad gezonden ontwerpbesluit.

Aldus vastgesteld in de raadsvergadering van 30 mei 2024.

De gemeenteraad van Roerdalen,

De griffier, De voorzitter,

Mr. M. Heijnens-Coenjaerts mr. M.D. de Boer-Beerta

Reactienota VRLN

Aan	Colleges van burgemeester en wethouders van de Limburgse gemeenten
Betreft	**Reactienota zienswijzen, specifiek voor VRLN**

1. Aanvullende nota op algemene reactienota

memo bevat een aanvullende reactie op de zienswijzen die door enkele gemeenten specifiek zijn ingediend en waarop de reactienota van 22 november 2023 niet ziet. Die reactienota ziet op de onderwerpen zienswijzen, inspraak, evaluatie en aanlevertermijnen begroting en komen thans aldus niet aan bod.

2. Aanvullende zienswijzen

De aanvullende zienswijzen hebben betrekking op de volgende onderwerpen:

(1) Verankering werkafspraken en termijnen voor aanleveren kadernota;
(2) Inzet raadsadviescommissie;
(3) Uitwerking actieve informatieplicht;
(4) Verankering delegatie / mandaat
(5) Stemverhouding

2.1 Verankering werkafspraken en termijnen voor aanleveren kadernota

In de eerste plaats is in de zienswijzen – conform het voorstel zoals dat was voorbereid door de raadsledenwerkgroep Noord-Limburg – voorgesteld om bij de wijziging van de GR uitvoering te geven aan een aantal werkafspraken die betrekking hebben op de planning voor het aanleveren van financiële stukken, te weten:

Uiterlijk 1 februari	Aanbieding van de kadernota voor zienswijze
Uiterlijk 1/15 april	Mogelijkheid voor zienswijzen op kadernota
Uiterlijk 15 / 30 april	Aanbieding ontwerpbegroting voor zienswijze
Voor 15 juli	Indiening van zienswijzen op de ontwerpbegroting
Uiterlijk 15 juli	Aanbieding van de jaarstukken
1e week september	Vaststelling van de begroting door het AB
15 september	Aanleveren begroting bij de provincie

Zoals ook volgde uit de legal opinion van Boels Zanders / Cooperación van 9 september 2023, nemen de gemeenschappelijke regelingen dit verzoek tot het maken van werkafspraken over. Dit betekent concreet dat deze voorstellen – met uitzondering van de termijn voor het

Bedrijfsvertrouwelijk (BBN1)

toezenden van de ontwerpbegroting – *niet* in de regelingen worden verwerkt, maar dat er over deze onderwerpen wel maatwerkafspraken kunnen worden gemaakt. Mocht het overigens zo zijn dat een voorgestelde termijn niet past, dan treden de gemeenschappelijke regelingen daarover tijdig in overleg.

Overigens was door vier[1] van de 15 gemeenteraden nog voorgesteld om de datum voor het aanbieden van de kadernota ook expliciet in de regeling te verankeren. Nu de gevraagde termijnen een aanpassing van onze huidige werkwijze vergen, past het model van "werkafspraken", zoals door de overgrote meerderheid van de gemeenteraden wordt verzocht, beter.

2.2. Inzet raadsadviescommissie

Twee gemeenteraden (Beesel, Peel en Maas) hebben verzocht om een adviserende rol in te nemen over de mogelijkheid tot het instellen en inzetten van een regionale raadsadviescommissie. De gemeenschappelijke regelingen geven daarover mee dat het in de eerste plaats de bevoegdheid van de raden zelf is om een raadsadviescommissie in te stellen. De griffies zouden daarin eventueel een adviserende rol kunnen vervullen. Via het overleg met de accounthouders kan hier daarna een verder gevolg aan worden gegeven.

Overigens heeft de gemeenteraad van Beesel nog verzocht om in de regeling op te nemen hoe een adviescommissie kan worden ingesteld. Uit artikel 24a van de Wet gemeenschappelijke regelingen volgt echter al expliciet op welke wijze de raadsadviescommissie kan worden vormgegeven en ingesteld. Een aparte regeling in de gemeenschappelijke regeling is daarom niet nodig. Wel kunnen de door Beesel gestelde vragen desgewenst besproken worden in het overleg met de accounthouders.

2.3 Uitwerking van de actieve informatieplicht

Eén gemeenteraad (Peel en Maas) heeft verzocht om de wijze waarop uitvoering wordt gegeven aan de actieve informatieplicht nader uit te werken. De actieve informatieplicht geldt voor alle besluiten en alle andere aangelegenheden binnen de gemeenschappelijke regeling. De gemeenteraden zullen daarover op de gebruikelijke wijze geïnformeerd worden, dat wil zeggen door toezending van de jaarstukken en ontwerpbegroting. Over ontwikkelingen die door het jaar heen spelen, zal ad hoc de meest passende wijze van informatieverstrekking worden bepaald.

[1] Bergen, Venlo, Mook en Middelaar en Venray

2.4 Verankering delegatie/mandaat

De gemeenteraad van Beesel heeft verder als zienswijze meegegeven dat zij graag duidelijk in de regeling opgenomen wenst te zien of het een regeling betreft op basis van mandaat of delegatie. De vraag of dit een regeling betreft op basis van mandaat of delegatie heeft geen betrekking op de thans voorliggende wijzigingsvoorstellen en heeft daar ook geen invloed op. De wijze waarop taken bij een gemeenschappelijke regeling zijn belegd (delegatie of mandaat) wijzigt namelijk niets aan de thans voorliggende instrumenten om de raad beter in positie te brengen (informatieplichten, evaluatie, inspraak en zienswijzemogelijkheden). Vanwege de voortgang van het proces is er daarom voor gekozen om deze zienswijze niet in de regelingen te verwerken. Uiteraard zijn wij wel bereid om de door uw raad gestelde vraag verder door te spreken in het accounthoudersoverleg en om hier – bij een volgende wijziging van de regeling – aandacht voor te hebben.

2.5 Stemverhouding

De gemeenteraad van Venlo heeft tot slot nog in haar zienswijze verzocht het stemrecht van de gemeenschappelijke regeling Veiligheidsregio en Gemeentelijke Gezondheidsdienst Limburg-Noord van 1 stem per deelnemende gemeente te wijzigen naar een stemrecht dat gebaseerd is op inwoneraantal. Dit onderwerp is voorgelegd aan het Algemeen bestuur van de VRLN op 15 december 2023.

Geconcludeerd is dat de stemverhouding in de aangepaste gemeenschappelijke regeling vooralsnog ongewijzigd blijft. In dit licht is afgesproken dat een aantal verschillende alternatieven rondom besluitvorming nader worden uitgewerkt. Deze worden besproken in het Algemeen bestuur. Desgewenst kan het resultaat daarvan worden uitgewerkt in de verordeningen die voortvloeien uit de gemeenschappelijke regeling.

***

Gemeenschappelijke Regeling van het Openbaar Lichaam Duits-Nederlands Grenspark Maas-Swalm-Nette

De colleges van burgemeester en wethouders van de Nederlandse gemeenten Beesel, Echt-Susteren, Leudal, Maasgouw, Roerdalen, Roermond en Venlo

en

het Zweckverband Naturpark Schwalm-Nette, gevestigd te Viersen, Bondsrepubliek Duitsland,

gelet op artikel 3 van het Verdrag van Anholt van 23 mei 1991 inzake grensoverschrijdende samenwerking tussen territoriale gemeenschappen of autoriteiten;

gelet op betreffende bepalingen van de Wet gemeenschappelijke

regelingen; gelet op betreffende bepalingen van de Gemeentewet in

Nederland;

overwegende,

- dat het Duits-Nederlandse Grenspark Maas-Swalm-Nette een gebied van 1083 km† langs de Duits-Nederlandse grens beslaat en in de afgelopen jaren dit Grenspark zich tot een belangrijk natuur- en recreatiegebied alsmede een cultureel ontmoetingscentrum heeft ontwikkeld;
- dat deze ontwikkelingen het resultaat zijn van talrijke door de afzonderlijke gemeenten en Kreisen geleverde inspanningen en met name mogelijk gemaakt werden door de subsidies van de deelstaat Nordrhein-Westfalen en de Nederlandse overheidsinstanties en in de laatste jaren in toenemende mate ook door het gemeenschappelijk benutten van de door de Europese Unie (EU) geboden subsidiemogelijkheden;
- dat de weg is vrijgemaakt voor nieuwe initiatieven;
- dat de deelnemende gemeenten en het Zweckverband te kennen hebben gegeven, dat zij de grensoverschrijdende samenwerking die reeds in gang was gezet bij de Overeenkomst van 30 maart 1976 tussen het Koninkrijk der Nederlanden en de Duitse Deelstaat Noordrijn-Westfalen (Traktaat 16 juni 1976, Trbl. 1976, nr. 76) waarbij een Adviescommissie voor het Duits-Nederlandse Grenspark Maas-Swalm-Nette in het leven werd geroepen, verder gestalte willen geven en verwezenlijken conform de Overeenkomst tussen het Koninkrijk der Nederlanden, de Bondsrepubliek Duitsland, het Land Niedersachsen en het Land Noordrijn-Westfalen inzake grensoverschrijdende samenwerking tussen territoriale gemeenschappen of autoriteiten van 23 mei 1991 (Trbl. 1991, nr. 102 en Trbl. 1992, nr. 207) bekend als "Het Verdrag van Anholt";
- dat de deelnemende gemeenten zich bewust zijn van de uit de grensoverschrijdende samenwerking voortvloeiende voordelen zoals omschreven

in de op 21 mei 1980 te Madrid gesloten kaderovereenkomst inzake grensoverschrijdende samenwerking tussen territoriale gemeenschappen of autoriteiten;

- dat de wijziging van de Wet gemeenschappelijke regelingen noodzaakt tot aanpassing van de gemeenschappelijke regeling Duits-Nederlands Grenspark Maas-Swalm-Nette.

besluiten:

vast te stellen de tweede wijziging van de gemeenschappelijke regeling Duits-Nederlands Grenspark Maas-Swalm-Nette met ingang van 1 juli 2024, waardoor deze als volgt komt te luiden:

Hoofdstuk 1 Inleidende bepalingen

Artikel 1 Definities

In deze regeling wordt verstaan onder:

a.	Regeling	de Gemeenschappelijke Regeling Openbaar Lichaam Duits-Nederlands Grenspark Maas-Swalm-Nette;
b.	Verdrag	het verdrag tussen het Koninkrijk der Nederlanden, de Bondsrepubliek Duitsland, het land Nedersaksen en het land Noordrijn-Westfalen inzake grensoverschrijdende samenwerking tussen territoriale gemeenschappen of autoriteiten, overeengekomen te Isselburg-Anholt op 23 mei 1991;
c.	Maas-Swalm-Nette	het Openbaar Lichaam Duits-Nederlands Grenspark Maas-Swalm-Nette;
d.	Algemeen Bestuur	Algemeen Bestuur Openbaar Lichaam Duits-Nederlands Grenspark Maas-Swalm-Nette;
e.	Dagelijks Bestuur	Dagelijks Bestuur Openbaar Lichaam Duits-Nederlands Grenspark Maas-Swalm-Nette;
f.	Voorzitter	Voorzitter van het Algemeen Bestuur en voorzitter van het Dagelijks bestuur Openbaar Lichaam Duits-Nederlands Grenspark Maas-Swalm-Nette;
g.	Commissie	adviesorgaan van en ingesteld door Algemeen Bestuur;
h.	Secretaris	hoofd van het secretariaat Maas-Swalm-Nette
i.	Gedeputeerde Staten	Gedeputeerde Staten van de Provincie Limburg, gevestigd te Maastricht, Nederland;
j.	deelnemers	de aan deze regeling deelnemende colleges van de gemeenten, Beesel, Echt-Susteren, Leudal, Maasgouw, Roerdalen, Roermond en Venlo en het Zweckverband Naturpark Schwalm-Nette;

k. toezichthoudend orgaan — Gedeputeerde Staten van de Provincie Limburg, gevestigd te Maastricht, Nederland en het Ministerie van Binnenlandse Zaken van het Land Noordrijn-Westfalen, gevestigd te Düsseldorf, Bondsrepubliek Duitsland, of het door hen aangewezen orgaan.

Artikel 2 Naam, rechtspersoonlijkheid, zetel

1 Het openbaar lichaam is genaamd "Openbaar Lichaam Duits-Nederlands Grenspark
Maas-Swalm-Nette" c.q. "Zweckverband Deutsch-Niederländischer Naturpark Maas-Schwalm-Nette", verder te noemen "openbaar lichaam".

2 Het openbaar lichaam is een publiekrechtelijke instelling en bezit daardoor rechtspersoonlijkheid, handelingsbevoegdheid en is bevoegd privaatrechtelijke handelingen te verrichten. De rechtsbevoegdheid komt het openbaar lichaam slechts toe, voor zover zulks noodzakelijk is voor de vervulling van zijn taken en de verwezenlijking van zijn doelstellingen, zoals omschreven in artikel 4 van deze regeling.

3 Het openbaar lichaam is gevestigd te Roermond, Nederland.

Artikel 3 Ambtsgebied

Het ambtsgebied van het openbaar lichaam omvat in de Bondsrepubliek Duitsland het ambtsgebied van het Zweckverband Naturpark Schwalm-Nette en in Nederland het grondgebied van de deelnemende gemeenten. De exacte begrenzing van het ambtsgebied is in bijlage 1 op kaart aangegeven. Bijlage 1 maakt van de regeling een onlosmakelijk deel uit.

Artikel 4 Doel

Het openbaar lichaam heeft tot doel de gezamenlijke belangen in grensoverschrijdende zin te behartigen, waarbij de meerwaarde van de grensoverschrijdende samenwerking gericht is op het behoud en de ontwikkeling van het natuurlijk landschap, de schoonheid, de wezenskenmerken en de verzorging en ordening daarvan, met inachtneming van belangen van economische, culturele en sociale aard.

Artikel 5 Taken

1 Het openbaar lichaam heeft de taak de grensoverschrijdende samenwerking van de deelnemers aan het openbaar lichaam te bevorderen, te ondersteunen en te coördineren op de in artikel 4 vermelde gebieden. Het openbaar lichaam voert binnen deze taak projecten uit. Het vraagt aan, ontvangt en beheert financiële middelen van derden, waaronder Europese en nationale subsidies. Het verleent financiële middelen aan derden. Het verzorgt voor de in lid 2 vermelde gebieden doelmatige public relations. Het adviseert de deelnemers aan deze gemeenschappelijke regeling, overheden en instellingen bij grensoverschrijdende aangelegenheden.

2 Grensoverschrijdende samenwerking vindt in het kader van de toegekende bevoegdheden naar binnenlands recht, op de volgende gebieden plaats:
   a. behoud en ontwikkeling van bos, natuur en landschap;
   b. benutten en ontwikkeling van de mogelijkheden van recreatief medegebruik van bos, natuur en landschap;
   c. educatie en voorlichting over bos, natuur en landschap inclusief de cultuurhistorie;

3 Het openbaar lichaam neemt de taken van de Adviescommissie voor het Duits-Nederlandse Grenspark Maas-Swalm-Nette over, zoals deze op grond van de overeenkomst van 30 maart 1976 waren voorzien.

4 Door een eensluidend besluit van de daartoe bevoegde organen van de deelnemers kunnen de taken worden uitgebreid of beperkt. Naast de in lid 2 vermelde gebieden, kunnen de daartoe bevoegde organen van de deelnemers aan het openbaar lichaam, in het kader van de volgens het binnenlands recht aan de deelnemers aan het openbaar lichaam toekomende bevoegdheden, andere gebieden aanwijzen waar samenwerking eveneens zinvol wordt geacht

Artikel 6 Bevoegdheden

1 Het openbaar lichaam is bevoegd tot voorbereiding en uitvoering van projecten voor de in artikel 5 genoemde gebieden van grensoverschrijdende samenwerking.

Artikel 6a Inspraak

1 Ingezetenen van de gemeenten, het Zweckverband Naturpark Schwalm-Nette en belanghebbenden kunnen via de reguliere procedures bij de raden en colleges van de deelnemende gemeenten en de Verbandsversammlung van het Zweckverband betrokken worden bij de voorbereiding, uitvoering en evaluatie van beleid.

2 In afwijking van het eerste lid kan het dagelijks bestuur besluiten dat bij de voorbereiding, uitvoering en evaluatie van beleid met ingrijpende gevolgen een apart participatietraject wordt doorlopen.

3 Het tweede lid vindt ook toepassing wanneer ten minste een vijfde van de gemeenteraden, de Verbandsversammlung inbegrepen, het dagelijks bestuur hierom verzoeken.

4 Het dagelijks bestuur informeert de deelnemers zo spoedig mogelijk omtrent zijn voornemen tot het mogelijk maken van inspraak als bedoeld in het tweede of het derde lid en de wijze waarop deze inspraak voor ingezetenen van de gemeenten, het Zweckverband Naturpark Schalm-Nette en belanghebbenden zal worden vormgegeven.

Artikel 6b Zienswijzen

1 Besluiten van het bestuur worden alleen aan zienswijzen onderworpen indien de Wet of deze regeling dat expliciet voorschrijft.

2 Het algemeen bestuur beslist niet over een voorstel alvorens de gemeenteraden en de Verbandsversammlung om zienswijzen zijn gevraagd, wanneer ten minste een vijfde van de gemeenteraden, de Verbandsversammlung inbegrepen, het dagelijks bestuur hierom verzoekt. In spoedeisende gevallen kan het dagelijks bestuur afzien van het vragen van zienswijzen. Het dagelijks

bestuur stelt de raden en de Verbandsversammlung hiervan schriftelijk en gemotiveerd op de hoogte.

3 Indien het tweede lid wordt toegepast, dan hebben de gemeenteraden en de Verbandsversammlung twaalf weken de tijd hun zienswijzen bij het dagelijks bestuur naar voren te brengen. Voorafgaande aan het nemen van het besluit waarover de zienswijzen gegeven zijn, stelt het dagelijks bestuur de gemeenteraden, de Verbandsversammlung en het algemeen bestuur schriftelijk en gemotiveerd in kennis van het oordeel over de zienswijzen, alsmede van de eventuele conclusies die het daaraan verbindt.

Artikel 7 De bestuurs- en beheersorganen

De bestuurs- en beheersorganen van het openbaar lichaam zijn:
1 het Algemeen Bestuur en
2 het Dagelijks Bestuur

Hoofdstuk 2 Algemeen Bestuur

Artikel 8 Samenstelling

1 Het Algemeen Bestuur bestaat uit de vertegenwoordigers van de deelnemers aan het openbaar lichaam en is paritair samengesteld uit Nederlandse en Duitse vertegenwoordigers.

2 Het college van elke deelnemende gemeente wijst uit zijn midden een lid en een plaatsvervanger aan voor het Algemeen Bestuur. Zij treden af met ingang van de dag waarop de zittingsperiode afloopt. De colleges wijzen na aanvang van de nieuwe zittingsperiode opnieuw de leden en plaatsvervangers voor het Algemeen Bestuur aan. Aftredende leden kunnen opnieuw worden aangewezen. De leden van het Algemeen Bestuur blijven als zodanig fungeren, totdat de nieuwe leden zijn gekozen. Indien tussentijds een plaats van een lid van het Algemeen Bestuur vacant wordt, wijst het college van de betrokken gemeente binnen twee maanden, een nieuw lid aan. Aan een lid van het Algemeen Bestuur wordt ontslag verleend indien deze het vertrouwen van de gemeenteraad niet meer bezit. De artikelen 49 en 50 van de Gemeentewet zijn van overeenkomstige toepassing.

3 Het Zweckverband Naturpark Schwalm-Nette kiest uit zijn midden de leden en hun plaatsvervangers voor het Algemeen Bestuur. Het aantal te kiezen bestuursleden namens het Zweckverband is gelijk aan het aantal Nederlandse bestuursleden. Het lidmaatschap van het Algemeen Bestuur stopt automatisch op het moment dat het lid niet langer vertegenwoordiger is van het Zweckverband Naturpark Schwalm-Nette.

4 Bepalingen van de regeling, geldend voor de leden van het Algemeen Bestuur zijn van overeenkomstige toepassing op plaatsvervangende leden. Het plaatsvervangend lidmaatschap biedt geen mogelijkheid tot vervanging van het lidmaatschap van het Dagelijks Bestuur.

5 Het zijn van ambtenaar in dienst van het openbaar lichaam is onverenigbaar met het lidmaatschap van het Algemeen Bestuur.

6 De Nederlandse leden van het Algemeen Bestuur worden aangewezen voor de duur van de zittingsperiode van de colleges van de gemeenten; de Duitse

vertegenwoordigers voor de duur van de zittingsperiode van het Algemeen Bestuur van het Naturpark Schwalm-Nette.

7 De leden van het Algemeen Bestuur kunnen zich in vergaderingen laten bijstaan door adviseurs die geen stemrecht hebben. Als adviseur kunnen onder andere optreden: de voor natuur en het milieu verantwoordelijke ministeries van de deelstaat Noordrijn-Westfalen en het Koninkrijk der Nederlanden, de Bezirksregierung Düsseldorf en de Provincie Limburg.

Artikel 9 Voorzitter van het Algemeen bestuur

Het Algemeen Bestuur kiest uit haar midden, met meerderheid van stemmen van de aanwezige leden, een voorzitter en een plaatsvervangend voorzitter. De voorzitter en de plaatsvervangende voorzitter zijn tevens voorzitter, resp. plaatsvervangend voorzitter van het Dagelijks Bestuur. Bij de aanwijzing van de voorzitter en de plaatsvervangende voorzitter neemt het Algemeen Bestuur als uitgangspunt dat als de voorzitter de Duitse nationaliteit heeft, de plaatsvervangende voorzitter de Nederlandse nationaliteit dient te hebben en andersom. De functie van voorzitter wordt maximaal vier jaar aaneengesloten door leden van gelijke nationaliteit vervuld.

Artikel 10 Bevoegdheden van het Algemeen Bestuur

Aan het Algemeen Bestuur behoren de volgende bevoegdheden:

a het opstellen van het huishoudelijk reglement en het vaststellen van de begroting;

b het vaststellen van de jaarrekening en het verlenen van decharge aan het Dagelijks Bestuur;

c het kiezen en dechargeren van de voorzitter, de plaatsvervangende voorzitter en overige leden van het Dagelijks Bestuur;

d de benoeming en het ontslag van de secretaris, op voorstel van de voorzitter.

e over alle zaken voor zover de regeling hierin niet voorziet.

Artikel 11 Besluitvorming in het Algemeen Bestuur

1 De vergadering van het Algemeen Bestuur wordt niet geopend voordat de Nederlandse deelnemers en het Zweckverband Naturpark Schwalm-Nette elk door tenminste drie leden zijn vertegenwoordigd.

2 Ieder lid van het Algemeen Bestuur heeft één stem.

3 Besluiten worden in beginsel genomen met meerderheid van stemmen, uitgebracht door de aanwezige leden, voor zover in deze regeling niet anders is voorzien.

4 Indien ingevolge lid 1 de vergadering niet kan worden geopend, belegt de voorzitter binnen veertien dagen, onder verwijzing naar deze regeling, opnieuw een vergadering. In de uitnodiging wordt uitdrukkelijk gewezen op de omstandigheid dat het Algemeen Bestuur in deze vergadering besluiten kan nemen zonder rekening te houden met lid 1 van dit artikel. Dit geldt alleen voor de in de oorspronkelijke vergadering voorziene aangelegenheden. Besluitvorming over andere aangelegenheden kunnen enkel plaatsvinden indien voldaan wordt aan het gestelde in lid 1.

Artikel 12 De werkwijze van het Algemeen Bestuur

1 Het Algemeen Bestuur vergadert jaarlijks tenminste tweemaal en voorts zo vaak de voorzitter van het Algemeen Bestuur of het Dagelijks Bestuur dit nodig acht of tenminste een/vijfde van het aantal leden van het Algemeen Bestuur dit schriftelijk onder opgaaf van redenen verzoekt.

2 Met inachtneming van een termijn van twee weken en onder toezending van de agenda nodigt de voorzitter van het Dagelijks Bestuur de leden van het Algemeen Bestuur uit voor de vergadering. Van de vergaderingen wordt een verslag opgesteld zowel in de Duitse- als de Nederlandse taal. Het verslag bevat tenminste een zakelijke weergave van de door het Algemeen Bestuur genomen besluiten en wordt ondertekend door de voorzitter en de secretaris.

3 Het Algemeen Bestuur stelt voor zijn vergadering een reglement van orde vast.

4 In het reglement van orde kunnen ook regels worden gegeven omtrent het horen van belanghebbenden ten aanzien van door het Algemeen Bestuur te nemen besluiten.

5 De vergaderingen van het Algemeen Bestuur zijn als regel openbaar. Hiervan kan slechts dan worden afgeweken als een vijfde gedeelte der aanwezige leden daarom verzoekt of de voorzitter het nodig oordeelt. Het Algemeen Bestuur beslist vervolgens of met gesloten deuren zal worden vergaderd.

6 In een besloten vergadering wordt niet beraadslaagd, noch een besluit genomen over:

a de vaststelling en wijziging van de begroting en de vaststelling van de jaarrekening;

b de benoeming en het ontslag van leden van het Dagelijks Bestuur en van een commissie;

c het wijzigen van deze regeling overeenkomstig artikel 30;

d het toetreden tot het openbaar lichaam Maas-Swalm-Nette overeenkomstig artikel 31;

e het uittreden uit het openbaar lichaam Maas-Swalm-Nette overeenkomstig artikel 32.

Artikel 13 Commissies

1. Het Algemeen Bestuur kan ter voorbereiding van besluiten op bepaalde taakgebieden commissies instellen, ter advisering van het Algemeen Bestuur.
2. Het Algemeen Bestuur kiest de voorzitter van de commissie

Artikel 14 Inlichtingen en verantwoording door de leden van het Algemeen Bestuur

1 De door de deelnemers aan het openbaar lichaam aangewezen leden van het Algemeen Bestuur:

a verstrekken, de door één of meer leden van de deelnemer aan deze regeling die hen heeft aangewezen, gevraagde inlichtingen;

b kunnen mondeling en zonodig schriftelijk door de deelnemer aan deze regeling die hen heeft aangewezen ter verantwoording worden geroepen voor het door hen gevoerde beleid in het Algemeen Bestuur.

2 Indien het verstrekken van de gevraagde inlichtingen in strijd is met het openbaar belang, wordt de verzoeker hiervan in kennis gesteld onder vermelding van de bezwaren.

Artikel 15 Verhouding Algemeen Bestuur - raden deelnemende gemeenten en het Zweckverband Schwalm-Nette

1 Het algemeen bestuur geeft de raden van de deelnemende gemeenten en de Verbandsversammlung van het Zweckverband Naturpark Schwalm-Nette schriftelijk alle inlichtingen die de raden onderscheidenlijk de Verbandsversammlung van het Zweckverband Naturpark Schwalm-Nette nodig hebben voor de uitoefening van hun taken.
2 De voorzitter van het Algemeen Bestuur verstrekt aan deelnemers aan het openbaar lichaam uiterlijk vóór 1 juli volledig verslag van de activiteiten van het openbaar lichaam gedurende het voorgaande jaar.
3 De voorzitter van het Algemeen Bestuur doet uiterlijk twee weken voor een vergadering van het Algemeen Bestuur mededeling van de agenda van de komende vergadering alsmede van de voor die vergadering bestemde documenten.

Hoofdstuk 3 Dagelijks Bestuur

Artikel 16 Samenstelling

1 Het Dagelijks Bestuur bestaat uit de voorzitter en de plaatsvervangende voorzitter van het Algemeen Bestuur en verder uit een Nederlands en een Duits lid, die allen door het Algemeen Bestuur uit zijn midden worden gekozen.
2 De functie van voorzitter wordt maximaal vier jaar aaneengesloten door leden met gelijke nationaliteit vervuld.
3 De leden treden als lid van het Dagelijks Bestuur af op de dag waarop de zittingsperiode van de leden van het Algemeen Bestuur afloopt. De leden van het Dagelijks Bestuur blijven als zodanig fungeren totdat nieuwe verkiezingen hebben plaatsgehad. Ten aanzien van vergaderingen onder deze omstandigheden gehouden, geldt een uitzondering van het bepaalde in artikel 56, lid 1, van de Gemeentewet.
4 Indien tussentijds een plaats in het Dagelijks Bestuur vacant wordt, kiest het Algemeen Bestuur een nieuw lid.
5 Hij die tussentijds ophoudt lid van het Algemeen Bestuur te zijn houdt tevens op lid van het Dagelijks Bestuur te zijn.

Artikel 17 De werkwijze van het Dagelijks Bestuur

1 Het Dagelijks Bestuur vergadert zo dikwijls de voorzitter of de plaatsvervangende voorzitter dit nodig oordeelt. De vergaderingen zijn niet openbaar.
2 Het Dagelijks Bestuur stelt een reglement van orde voor haar vergaderingen vast en deelt het Algemeen Bestuur dit reglement mede.
3 Van de vergaderingen van het Dagelijks Bestuur wordt een verslag gemaakt. Het verslag wordt in de Duitse en Nederlandse taal opgesteld en bevat

tenminste een zakelijke weergave van de door het Dagelijks Bestuur genomen besluiten. De verslagen worden ondertekend door de voorzitter en de secretaris.

4 De artikelen 56, 57, 58 en 59 van de Gemeentewet zijn van overeenkomstige toepassing.

Artikel 18 Bevoegdheden van het Dagelijks Bestuur

1 Het Dagelijks Bestuur vertegenwoordigd door de voorzitter, vertegenwoordigt het openbaar lichaam in en buiten rechte. De voorzitter kan deze vertegenwoordiging opdragen aan de secretaris. Verplichtingen van het openbaar lichaam worden alleen schriftelijk aangegaan.

2 De voorzitter en de secretaris tekenen beide de stukken die van het openbaar lichaam uitgaan.

3 Lid 1 en 2 gelden niet voor de gangbare financiële en administratieve zaken.

4 Het Dagelijks Bestuur heeft de volgende taken:

a het voorbereiden van al hetgeen aan het Algemeen Bestuur ter overweging en beslissing zal worden voorgelegd;

b het uitvoeren van de besluiten van het Algemeen Bestuur;

c het beheer van de activa en passiva van het openbaar lichaam;

d de zorg, voor zover deze niet aan anderen toekomt, voor het geldelijk beheer en de boekhouding alsmede de controle daarop;

e het nemen van alle conservatoire maatregelen, zowel in als buiten rechte en het doen van alles wat nodig is ter voorkoming van verjaring en verlies van recht of bezit;

f het benoemen c.q. schorsen en ontslaan van personeel in dienst van het openbaar lichaam, een en ander behoudens het bepaalde in artikel 10, lid 4 en verder voor zover het Algemeen Bestuur zich de desbetreffende bevoegdheid niet heeft voorbehouden.

Artikel 19 Besluitvorming van het Dagelijks Bestuur

1 In de vergadering van het Dagelijks Bestuur kan slechts worden beraadslaagd of besloten, indien tenminste twee leden aanwezig zijn, waaronder de voorzitter of de plaatsvervangende voorzitter en zowel de Duitse als de Nederlandse deelnemers zijn vertegenwoordigd.

2 Het Dagelijks Bestuur kan slechts met eenparigheid van stemmen besluiten nemen.

Artikel 20 Inlichtingen en verantwoording

1. Het dagelijks bestuur geeft de raden van de deelnemende gemeenten en de Verbandsversammlung van het Zweckverband schriftelijk alle inlichtingen die de raden onderscheidenlijk de Verbandsversammlung nodig hebben voor de uitoefening van hun taken.
2. Het Dagelijks Bestuur en elk van zijn leden zijn voor het door het Dagelijks Bestuur gevoerde beleid verantwoording verschuldigd aan het Algemeen Bestuur en aan de raden van de deelnemers en geven hen te dien aanzien alle verlangde inlichtingen, tenzij het openbaar belang zich daartegen verzet.

3. Het Algemeen Bestuur treft in het Reglement van Orde, als bedoeld in artikel 12 lid 3, een nadere regeling met betrekking tot het afleggen van verantwoording en het verstrekken van inlichtingen door het Algemeen Bestuur en het Dagelijks Bestuur aan de deelnemers aan het openbaar lichaam.

Artikel 21 Verhouding Dagelijks Bestuur - Algemeen Bestuur

1 Het Dagelijks Bestuur en elk van zijn leden verstrekken aan het Algemeen Bestuur mondeling en op verzoek schriftelijk binnen vier weken de door ØØn of meer leden van het Algemeen Bestuur gevraagde inlichtingen.
2 Het Dagelijks Bestuur en elk van zijn leden leggen op verzoek van het Algemeen Bestuur mondeling en op verzoek schriftelijk verantwoording af over het door het Dagelijks Bestuur gevoerde beleid.

Hoofdstuk 4 Het secretariaat

Artikel 22 Secretariaat

1 Er wordt een secretariaat opgericht, dat geleid wordt door een secretaris. Voor de keuze en benoeming van de secretaris door het algemeen bestuur draagt de voorzitter van het Dagelijks Bestuur een kandidaat voor. De secretaris kan niet gelijktijdig in dienstverband staan bij een der deelnemers aan het openbaar lichaam. De secretaris wordt bij verhindering of ontstentenis vervangen op een door het Dagelijks Bestuur te bepalen wijze. De secretaris vertegenwoordigt het openbaar lichaam in opdracht van het dagelijks bestuur in alle bestuurlijke aangelegenheden binnen de kaders van het door het Dagelijks Bestuur vastgestelde reglement van orde.
2 De secretaris bereidt de besluiten van het Dagelijks Bestuur voor en voert ze uit. In het bijzonder is de secretaris belast met het initiëren en coördineren van projecten en het verwerven van gelden uit nationale en Europese fondsen voor projecten ter realisering van de taken van het openbaar lichaam. Hij voert daarover het vaktechnische en financiële beheer.
3 De secretaris geeft leiding aan andere medewerkers die ten behoeve van het openbaar lichaam te verrichten werkzaamheden worden ingezet.

Artikel 23 Personeel

1 Het Algemeen Bestuur regelt de bezoldiging van de secretaris en de overige ambtenaren alsmede van het personeel, werkzaam op arbeidsovereenkomst naar burgerlijk recht.
2 Het Algemeen Bestuur regelt de indienstneming en het ontslag van de secretaris en het overige personeel.

Hoofdstuk 5 Financiële bepalingen

Artikel 24 Algemeen

1 Het Algemeen Bestuur stelt in een reglement regels vast met betrekking tot de administratie en van het beheer van de vermogenswaarden van het openbaar lichaam, alsmede met betrekking tot de controle daarop.

Artikel 25 Begroting

1 Het Dagelijks Bestuur zendt jaarlijks vóór 30 april van het jaar voorafgaande aan dat waarvoor de begroting dient, de ontwerpbegroting, de algemene financiële en beleidsmatige kaders aan de raden van de deelnemende gemeenten en aan het Zweckverband Naturpark Schwalm-Nette.
2 De ontwerpbegroting wordt door de zorg van de deelnemers aan het openbaar lichaam voor een ieder ter inzage gelegd.
3 De deelnemers aan het openbaar lichaam kunnen binnen twaalf weken na ontvangst omtrent de ontwerpbegroting aan het Dagelijks Bestuur van hun zienswijze doen blijken.
4 Het dagelijks bestuur stelt de raden van de deelnemende gemeenten en de Verbandsversammlung van het Zweckverband Naturpark Schwalm-Nette voorafgaande aan het vaststellen van de begroting schriftelijk en gemotiveerd in kennis van zijn oordeel over de zienswijze, bedoeld in het derde lid, alsmede van de eventuele conclusies die het daaraan verbindt. Het Dagelijks Bestuur voegt de commentaren waarin deze zienswijze is vervat bij de ontwerpbegroting en biedt het ontwerp aan het Algemeen Bestuur ter vaststelling aan.
5 Het Algemeen Bestuur stelt de begroting uiterlijk op 1 september van het jaar, voorafgaand aan het jaar waarvoor deze geldt, vast.
6 Nadat de begroting is vastgesteld zendt de voorzitter van het Dagelijks Bestuur deze met alle daarbij behorende stukken vóór 15 september dan wel uiterlijk twee weken na vaststelling, aan de toezichthouders en voorts aan de deelnemers aan het openbaar lichaam. De deelnemers kunnen na vaststelling hun zienswijze aan Gedeputeerde Staten doen toekomen indien er door het Algemeen Bestuur geen rekening mee is gehouden.
7 Het bepaalde in de leden 2, 3, 4 en 6 van dit artikel is mede van toepassing op besluiten tot wijziging van de begroting.

Artikel 26 Jaarrekening

1. Het Dagelijks Bestuur zendt jaarlijks vóór 30 april de voorlopige jaarrekening met betrekking tot het afgelopen boekjaar aan de raden van de deelnemers aan het openbaar lichaam, vergezeld van een verslag van het onderzoek naar de deugdelijkheid, opgemaakt door een door het Algemeen Bestuur aangewezen deskundige, die niet in dienst van het openbaar lichaam mag zijn.
2. De raden van de deelnemers aan het openbaar lichaam kunnen binnen twaalf weken na datum van toezending bij het Dagelijks Bestuur zienswijzen indienen. Het Dagelijks Bestuur voegt de ontvangen zienswijzen bij de ontwerprekening en biedt deze aan het Algemeen Bestuur ter vaststelling aan.
3. Het Algemeen Bestuur stelt de jaarrekening vast vóór 1 juli van het jaar volgend op het jaar waarop de jaarrekening betrekking heeft.
4. De voorzitter van het Dagelijks Bestuur zendt de vastgestelde rekening vóór 15 juli dan wel twee weken na vaststelling, ter kennisname toe aan de toezichthouders en de deelnemers aan het openbaar lichaam.

Artikel 27 Boekhouding en boekjaar

1 De boekhouding en het kasbeheer beantwoorden aan de eisen, overeenkomstig het Nederlands recht.
2 Het boekjaar stemt overeen met het burgerlijk kalenderjaar.

Artikel 28 Geldmiddelen

De geldmiddelen van het openbaar lichaam bestaan uit:

a bijdragen van de Deelstaat Noordrijn-Westfalen,
b bijdragen van het Koninkrijk der Nederlanden en de Provincie Limburg, waarbij deze samen gelijk zijn aan de bijdragen van de Deelstaat Noordrijn-Westfalen;
c bijdragen van de deelnemers aan het openbaar lichaam, waarvoor de Duitse en Nederlandse leden ieder de helft voor hun rekening nemen. De verdeling van de bijdrage van de Nederlandse deelnemers is daarbij voor de helft gebaseerd op de oppervlakte en voor de helft op het aantal inwoners van de deelnemende gemeenten.
d subsidies en overige inkomsten.

Hoofdstuk 6 Archief

Artikel 29 Archief

1 Het dagelijks bestuur draagt zorg voor de archiefbescheiden van de bestuursorganen van het openbaar lichaam.
2 De secretaris is belast met het beheer van de archiefbescheiden van de bestuursorganen van het openbaar lichaam, voor zover deze niet zijn overgebracht naar de archiefbewaarplaats.
3 Het dagelijks bestuur stelt voorschriften vast voor het beheer van de archiefbescheiden van de bestuursorganen van het openbaar lichaam, die niet naar de archiefbewaarplaats zijn overgebracht.
4 Voor de bewaring van de over te brengen archiefbescheiden van de bestuursorganen van het openbaar lichaam wordt aangewezen de archiefbewaarplaats van de gemeente Roermond.
5 Met het toezicht op het beheer van de archiefbescheiden van de bestuursorganen van het openbaar lichaam, voor zover deze niet zijn overgebracht naar de archiefbewaarplaats, is belast de archivaris van de gemeente Roermond.
6 De archivaris van de gemeente Roermond brengt tweejaarlijks aan het dagelijks bestuur verslag uit over het toezicht op het beheer van de archiefbescheiden van de bestuursorganen van het openbaar lichaam, die nog niet zijn overgebracht naar de archiefbewaarplaats.
7 Het dagelijks bestuur brengt tweejaarlijks verslag uit aan het algemeen bestuur over de uitoefening van de aan hen opgedragen zorg voor de archiefbescheiden en de uitvoering van het archiefbeheer van de bestuursorganen van het openbaar lichaam.

Hoofdstuk 7 Slotbepalingen

Artikel 30 Wijziging gemeenschappelijke regeling

1 Het Dagelijks Bestuur en deelnemers aan het openbaar lichaam kunnen aan het Algemeen Bestuur voorstellen doen toekomen tot wijziging van deze regeling. Een voorstel tot wijziging van de regeling is slechts rechtsgeldig tot stand gekomen indien het Algemeen Bestuur daartoe besluit met een tweederde meerderheid van het op de regeling gebaseerde maximale aantal stemmen.

2 Indien het Algemeen Bestuur de wijziging van de regeling wenselijk acht, legt het Dagelijks Bestuur een daartoe strekkend besluit van het Algemeen Bestuur ter toestemming voor aan de raden van de deelnemers aan het openbaar lichaam, onverminderd het bepaalde in artikel 1 van de Wet gemeenschappelijke regelingen.

Artikel 31 Toetreding

1 Toetreding tot het openbaar lichaam door andere gemeenten of instellingen kan plaatsvinden bij schriftelijk verzoek van de daartoe bevoegde organen. Toetreding kan alleen geschieden indien de daarmee gepaard gaande uitbreiding van het ambtsgebied in Nederland gebieden betreffen die voor een belangrijk deel bestaan uit natuur- en bosgebieden en/of kleinschalige agrarische cultuurlandschappen.

2 Toetreding kan slechts plaatsvinden wanneer het Algemeen Bestuur daarin bewilligt bij besluit, vastgesteld met een meerderheid van tenminste tweederde van het op
de regeling gebaseerde maximale aantal stemmen in het algemeen bestuur.

3 In een besluit van het Algemeen Bestuur als bedoeld in lid 2 kan de toetreding afhankelijk gesteld worden van het voldoen aan bepaalde financiële voorwaarden door de betrokken gemeente of instelling in verband met het mogelijk gebruik van al bestaand vermogen en activa.

4 Indien het Algemeen Bestuur de toetreding tot het openbaar lichaam door andere gemeenten of instellingen wenselijk acht, doet het Dagelijks Bestuur een daartoe
strekkend voorstel van het Algemeen Bestuur ter toestemming toekomen aan de raden van de deelnemers aan het openbaar lichaam.

5 Het Dagelijks Bestuur regelt de verdere zaken in verband met de toetreding van nieuwe leden, dat slechts met ingang van 1 januari van een kalenderjaar kan geschieden.

Artikel 32 Uittreding

1 Een deelnemer aan deze regeling kan uit het openbaar lichaam treden door een daartoe strekkend besluit van de daartoe bevoegde organen van die deelnemer aan deze regeling.

2 Het in lid 1 vermeld besluit dient aan het Algemeen Bestuur te worden toegezonden. Uittreding kan slechts geschieden met inachtneming van een opzegtermijn van drie jaar en geschiedt altijd per 31. december.

3 Gedurende de in het tweede lid genoemde termijn is de uittredende deelnemer nog volwaardig deelnemer en is hij de jaarlijkse bijdrage nog volledig verschuldigd. Na volledige betaling en ommekomst van deze termijn, zijn de uittredende deelnemer en het openbaar lichaam niet meer jegens elkaar verschuldigd.

4 Na uittreding van een deelnemer eindigen alle functies die zijn vertegenwoordiger in een of meerdere organen van het openbare lichaam hebben aanvaard. Met inachtneming van Art. 8 lid 2 regelt het Algemeen Bestuur zo nodig de gevolgen van de beëindiging van de functies van de vertegenwoordiger van de uitgetreden deelnemer voor de organen van het openbaar lichaam.

Artikel 33 Ontbinding en vereffening

1 De regeling kan worden beëindigd krachtens een besluit van het Algemeen Bestuur met instemming van alle deelnemers minus één. Het besluit tot opheffing wordt niet genomen voordat de raden van de deelnemers en de Verbandsversammlung van het Zweckverband gedurende twaalf weken in de gelegenheid zijn gesteld om schriftelijk op de voorgestelde opheffing hun zienwijze bij het college naar voren te brengen.

2 Indien de deelnemers hebben besloten tot beëindiging, besluit het algemeen bestuur over de wijze van vereffening.

3 De deelnemers aan het openbaar lichaam zijn verplicht om naar rato van hun bijdrage aan het openbaar lichaam bij te dragen aan openstaande verplichtingen van het openbaar lichaam die bij vereffening blijken. Als verplichting gelden ook aanspraken van derden die personeel aan het openbaar lichaam ter beschikking gesteld hebben waarvan tengevolge van de opheffing van het openbaar lichaam het dienstverband beëindigd moet worden.

Artikel 34 Evaluatie

De werking van de regeling zal geëvalueerd worden indien twee deelnemers hierom verzoeken. Het dagelijks bestuur zal dan een onderzoeksvoorstel aan de deelnemers voorleggen.

Artikel 35 Bekendmaking

1 Het college van burgemeester en wethouders van de gemeente Roermond zorgt overeenkomstig het bepaalde in artikel 26 van de Wet gemeenschappelijke regelingen voor de bekendmaking van deze regeling alsmede van besluiten tot wijziging, tot uittreding van, van toetreding tot en tot opheffing van deze regeling.

2 Het dagelijks bestuur is belast met de registratie van de regeling overeenkomstig artikel 26, tweede lid, van de Wet gemeenschappelijke regelingen.

Bijlage 1
Kaart ambtsgebied Openbaar Lichaam Duits-Nederlands Grenspark Maas-Swalm-Nette

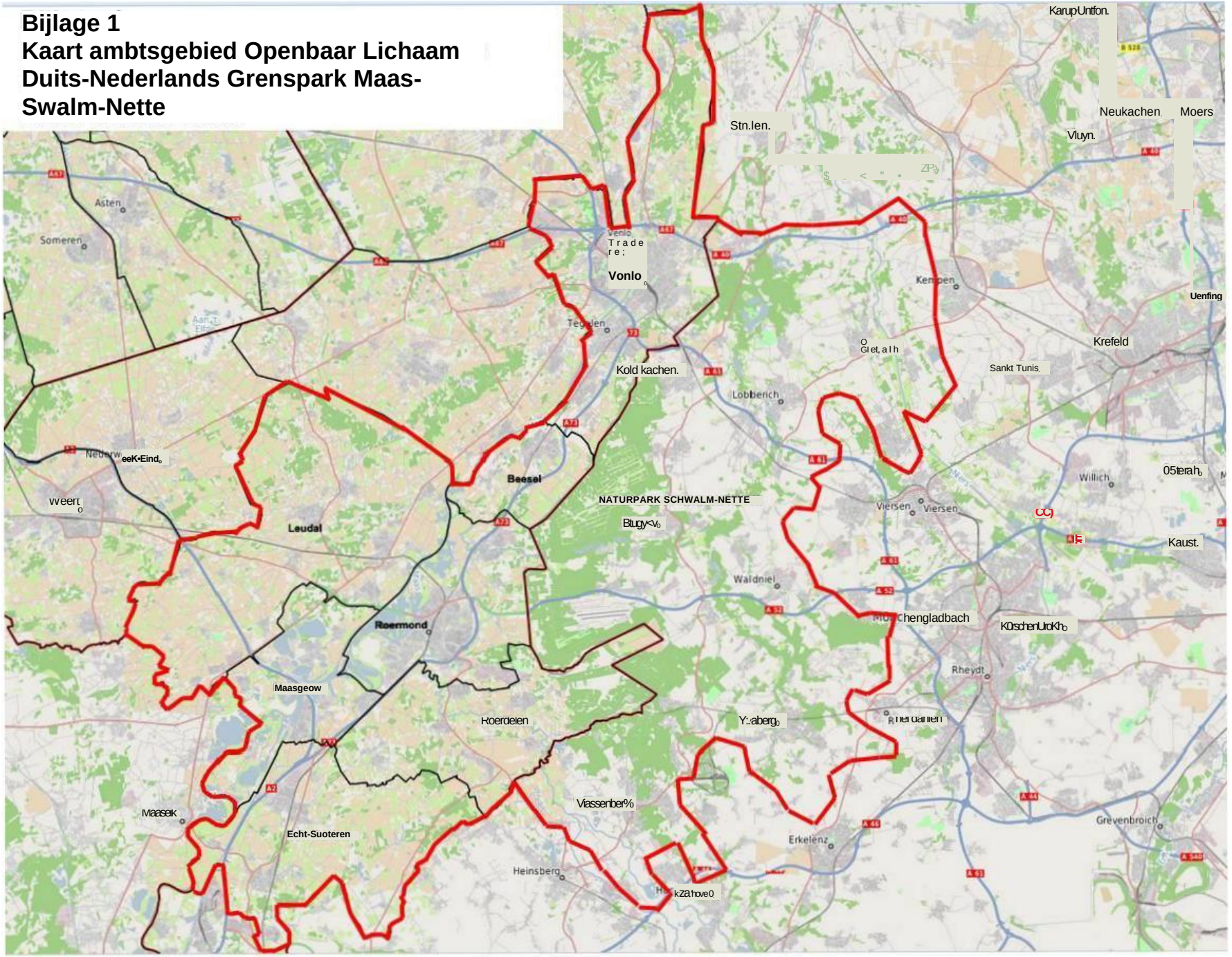

Gemeenschappelijke Regeling van het Openbaar Lichaam Duits-Nederlands Grenspark Maas-Swalm-Nette

De colleges van burgemeester en wethouders van de Nederlandse gemeenten Beesel, Echt-Susteren, Leudal, Maasgouw, Roerdalen, Roermond en Venlo

en

het Zweckverband Naturpark Schwalm-Nette, gevestigd te Viersen, Bondsrepubliek Duitsland,

gelet op artikel 3 van het Verdrag van Anholt van 23 mei 1991 inzake grensoverschrijdende samenwerking tussen territoriale gemeenschappen of autoriteiten;

gelet op betreffende bepalingen van de Wet gemeenschappelijke regelingen;

gelet op betreffende bepalingen van de Gemeentewet in Nederland;

overwegende,

- dat het Duits-Nederlandse Grenspark Maas-Swalm-Nette een gebied van 1083 km² langs de Duits-Nederlandse grens beslaat en in de afgelopen jaren dit Grenspark zich tot een belangrijk natuur- en recreatiegebied alsmede een cultureel ontmoetingscentrum heeft ontwikkeld;

- ~~dat naast de grensoverschrijdende fiets- en wandelpaden en informatie- en bezoekerscentra er ook belangrijke ecologische projecten zoals het Nationaal Park De Meinweg in Nederland en het natuur- en recreatiegebied Schwalm-Nette aan Duitse zijde in ontwikkeling zijn;~~

- dat deze ontwikkelingen het resultaat zijn van talrijke door de afzonderlijke gemeenten en Kreisen geleverde inspanningen en met name mogelijk gemaakt werden door de subsidies van de deelstaat Nordrhein-Westfalen en de Nederlandse overheidsinstanties en in de laatste jaren in toenemende mate ook door het gemeenschappelijk benutten van de door de Europese Unie (EU) geboden subsidiemogelijkheden;

- ~~dat zowel de uitbreiding van het gebied als de toegenomen activiteiten een verdere belangrijke stap in de richting van een geïntegreerd samenwerkingsverband mogelijk maakt;~~

- ~~dat na 20 jaar veeleer nationaal georiënteerde samenwerking in het kader van het Duits-Nederlandse Grenspark Maas-Swalm-Nette, sinds 2002 aanzetten geboden zijn om in het kader van een gemeenschappelijke organisatie ook een grensoverschrijdende regionale identiteit te creëren, zonder de organisaties die hun waarde bij grensoverschrijdende samenwerking bewezen hebben in hun voortbestaan te bedreigen;~~

- dat de weg is vrijgemaakt voor nieuwe initiatieven;

- dat de deelnemende gemeenten en het Zweckverband te kennen hebben gegeven, dat zij de grensoverschrijdende samenwerking die reeds in gang was gezet bij de Overeenkomst van 30 maart 1976 tussen het Koninkrijk der Nederlanden en de Duitse Deelstaat Noordrijn-Westfalen (Traktaat 16 juni 1976, Trbl. 1976, nr. 76) waarbij een Adviescommissie voor het Duits-Nederlandse Grenspark Maas-Swalm-Nette in het leven werd geroepen, verder gestalte willen geven en verwezenlijken conform de Overeenkomst tussen het Koninkrijk der Nederlanden, de Bondsrepubliek Duitsland, het Land Niedersachsen en het Land Noordrijn-Westfalen inzake grensoverschrijdende samenwerking tussen territoriale gemeenschappen of autoriteiten van 23 mei 1991 (Trbl. 1991, nr. 102 en Trbl. 1992, nr. 207) bekend als "Het Verdrag van Anholt";

- dat de deelnemende gemeenten zich bewust zijn van de uit de grensoverschrijdende samenwerking voortvloeiende voordelen zoals omschreven in de op 21 mei 1980 te Madrid gesloten kaderovereenkomst inzake grensoverschrijdende samenwerking tussen territoriale gemeenschappen of autoriteiten;

- dat de wijziging van de Wet gemeenschappelijke regelingen noodzaakt tot aanpassing van de gemeenschappelijke regeling Duits-Nederlands Grenspark Maas-Swalm-Nette.

besluiten:

vast te stellen de tweede wijziging van de gemeenschappelijke regeling Duits-Nederlands Grenspark Maas-Swalm-Nette met ingang van 1 juli 2024, waardoor deze als volgt komt te luiden:

Hoofdstuk 1 Inleidende bepalingen

Artikel 1 Definities

In deze regeling wordt verstaan onder:

a.	Regeling	de Gemeenschappelijke Regeling Openbaar Lichaam Duits-Nederlands Grenspark Maas-Swalm-Nette;
b.	Verdrag	het verdrag tussen het Koninkrijk der Nederlanden, de Bondsrepubliek Duitsland, het land Nedersaksen en het land Noordrijn-Westfalen inzake grensoverschrijdende samenwerking tussen territoriale gemeenschappen of autoriteiten, overeengekomen te Isselburg-Anholt op 23 mei 1991;
c.	Maas-Swalm-Nette	het Openbaar Lichaam Duits-Nederlands Grenspark Maas-Swalm-Nette;
d.	Algemeen Bestuur	Algemeen Bestuur Openbaar Lichaam Duits-Nederlands Grenspark Maas-Swalm-Nette;
e.	Dagelijks Bestuur	Dagelijks Bestuur Openbaar Lichaam Duits-Nederlands Grenspark Maas-Swalm-Nette;

f.	Voorzitter	Voorzitter van het Algemeen Bestuur en voorzitter van het Dagelijks bestuur Openbaar Lichaam Duits-Nederlands Grenspark Maas-Swalm-Nette;
g.	Commissie	adviesorgaan van en ingesteld door Algemeen Bestuur;
h.	Secretaris	hoofd van het secretariaat Maas-Swalm-Nette
i.	Gedeputeerde Staten	Gedeputeerde Staten van de Provincie Limburg, gevestigd te Maastricht, Nederland;
j.	deelnemers	de aan deze regeling deelnemende colleges van de gemeenten, Beesel, Echt-Susteren, Leudal, Maasgouw, Roerdalen, Roermond en Venlo en het Zweckverband Naturpark Schwalm-Nette;
k.	toezichthoudend orgaan	Gedeputeerde Staten van de Provincie Limburg, gevestigd te Maastricht, Nederland en het Ministerie van Binnenlandse Zaken van het Land Noordrijn-Westfalen, gevestigd te Düsseldorf, Bondsrepubliek Duitsland, of het door hen aangewezen orgaan.

Artikel 2 Naam, rechtspersoonlijkheid, zetel

1 Het openbaar lichaam is genaamd "Openbaar Lichaam Duits-Nederlands Grenspark Maas-Swalm-Nette" c.q. "Zweckverband Deutsch-Niederländischer Naturpark Maas-Schwalm-Nette", verder te noemen "openbaar lichaam".
2 Het openbaar lichaam is een publiekrechtelijke instelling en bezit daardoor rechtspersoonlijkheid, handelingsbevoegdheid en is bevoegd privaatrechtelijke handelingen te verrichten. De rechtsbevoegdheid komt het openbaar lichaam slechts toe, voor zover zulks noodzakelijk is voor de vervulling van zijn taken en de verwezenlijking van zijn doelstellingen, zoals omschreven in artikel 4 van deze regeling.
3 Het openbaar lichaam is gevestigd te Roermond, Nederland.

Artikel 3 Ambtsgebied

Het ambtsgebied van het openbaar lichaam omvat in de Bondsrepubliek Duitsland het ambtsgebied van het Zweckverband Naturpark Schwalm-Nette en in Nederland het grondgebied van de deelnemende gemeenten. De exacte begrenzing van het ambtsgebied is in bijlage 1 op kaart aangegeven. Bijlage 1 maakt van de regeling een onlosmakelijk deel uit.

Artikel 4 Doel

Het openbaar lichaam heeft tot doel de gezamenlijke belangen in grensoverschrijdende zin te behartigen, waarbij de meerwaarde van de grensoverschrijdende samenwerking gericht is op het behoud en de ontwikkeling van het natuurlijk landschap, de schoonheid, de wezenskenmerken en de verzorging en ordening daarvan, met inachtneming van belangen van economische, culturele en sociale aard.

Artikel 5 Taken

1 Het openbaar lichaam heeft de taak de grensoverschrijdende samenwerking van de deelnemers aan het openbaar lichaam te bevorderen, te ondersteunen en te

coördineren op de in artikel 4 vermelde gebieden. Het openbaar lichaam voert binnen deze taak projecten uit. Het vraagt aan, ontvangt en beheert financiële middelen van derden, waaronder Europese en nationale subsidies. Het verleent financiële middelen aan derden. Het verzorgt voor de in lid 2 vermelde gebieden doelmatige public relations. Het adviseert de deelnemers aan deze gemeenschappelijke regeling, overheden en instellingen bij grensoverschrijdende aangelegenheden.

2 Grensoverschrijdende samenwerking vindt in het kader van de toegekende bevoegdheden naar binnenlands recht, op de volgende gebieden plaats:
   a. behoud en ontwikkeling van bos, natuur en landschap;
   b. benutten en ontwikkeling van de mogelijkheden van recreatief medegebruik van bos, natuur en landschap;
   c. educatie en voorlichting over bos, natuur en landschap inclusief de cultuurhistorie;

3 Het openbaar lichaam neemt de taken van de Adviescommissie voor het Duits-Nederlandse Grenspark Maas-Swalm-Nette over, zoals deze op grond van de overeenkomst van 30 maart 1976 waren voorzien.

4 Door een eensluidend besluit van de daartoe bevoegde organen van de deelnemers kunnen de taken worden uitgebreid of beperkt. Naast de in lid 2 vermelde gebieden, kunnen de daartoe bevoegde organen van de deelnemers aan het openbaar lichaam, in het kader van de volgens het binnenlands recht aan de deelnemers aan het openbaar lichaam toekomende bevoegdheden, andere gebieden aanwijzen waar samenwerking eveneens zinvol wordt geacht

Artikel 6 Bevoegdheden

1 Het openbaar lichaam is bevoegd tot voorbereiding en uitvoering van projecten voor de in artikel 5 genoemde gebieden van grensoverschrijdende samenwerking.

Artikel 6a Inspraak

1 Ingezetenen van de gemeenten, het Zweckverband Naturpark Schwalm-Nette en belanghebbenden kunnen via de reguliere procedures bij de raden en colleges van de deelnemende gemeenten en de Verbandsversammlung van het Zweckverband betrokken worden bij de voorbereiding, uitvoering en evaluatie van beleid.

2 In afwijking van het eerste lid kan het dagelijks bestuur besluiten dat bij de voorbereiding, uitvoering en evaluatie van beleid met ingrijpende gevolgen een apart participatietraject wordt doorlopen.

3 Het tweede lid vindt ook toepassing wanneer ten minste een vijfde van de gemeenteraden, de Verbandsversammlung inbegrepen, het dagelijks bestuur hierom verzoeken.

4 Het dagelijks bestuur informeert de deelnemers zo spoedig mogelijk omtrent zijn voornemen tot het mogelijk maken van inspraak als bedoeld in het tweede of het derde lid en de wijze waarop deze inspraak voor ingezetenen van de gemeenten, het Zweckverband Naturpark Schalm-Nette en belanghebbenden zal worden vormgegeven.

Artikel 6b Zienswijzen

1 Besluiten van het bestuur worden alleen aan zienswijzen onderworpen indien de Wet of deze regeling dat expliciet voorschrijft.

2 Het algemeen bestuur beslist niet over een voorstel alvorens de gemeenteraden en de Verbandsversammlung om zienswijzen zijn gevraagd, wanneer ten minste een vijfde van de gemeenteraden, de Verbandsversammlung inbegrepen, het dagelijks bestuur hierom verzoekt. In spoedeisende gevallen kan het dagelijks bestuur afzien van het vragen van zienswijzen. Het dagelijks bestuur stelt de raden en de Verbandsversammlung hiervan schriftelijk en gemotiveerd op de hoogte.

3 Indien het tweede lid wordt toegepast, dan hebben de gemeenteraden en de Verbandsversammlung twaalf weken de tijd hun zienswijzen bij het dagelijks bestuur naar voren te brengen. Voorafgaande aan het nemen van het besluit waarover de zienswijzen gegeven zijn, stelt het dagelijks bestuur de gemeenteraden, de Verbandsversammlung en het algemeen bestuur schriftelijk en gemotiveerd in kennis van het oordeel over de zienswijzen, alsmede van de eventuele conclusies die het daaraan verbindt.

Artikel 7 De bestuurs- en beheersorganen

De bestuurs- en beheersorganen van het openbaar lichaam zijn:
1 het Algemeen Bestuur en
2 het Dagelijks Bestuur

Hoofdstuk 2 Algemeen Bestuur

Artikel 8 Samenstelling

1 Het Algemeen Bestuur bestaat uit de vertegenwoordigers van de deelnemers aan het openbaar lichaam en is paritair samengesteld uit Nederlandse en Duitse vertegenwoordigers.

2 Het college van elke deelnemende gemeente wijst uit zijn midden een lid en een plaatsvervanger aan voor het Algemeen Bestuur. Zij treden af met ingang van de dag waarop de zittingsperiode afloopt. De colleges wijzen na aanvang van de nieuwe zittingsperiode opnieuw de leden en plaatsvervangers voor het Algemeen Bestuur aan. Aftredende leden kunnen opnieuw worden aangewezen. De leden van het Algemeen Bestuur blijven als zodanig fungeren, totdat de nieuwe leden zijn gekozen. Indien tussentijds een plaats van een lid van het Algemeen Bestuur vacant wordt, wijst het college van de betrokken gemeente binnen twee maanden, een nieuw lid aan. Aan een lid van het Algemeen Bestuur wordt ontslag verleend indien deze het vertrouwen van de gemeenteraad niet meer bezit. De artikelen 49 en 50 van de Gemeentewet zijn van overeenkomstige toepassing.

3 Het Zweckverband Naturpark Schwalm-Nette kiest uit zijn midden de leden en hun plaatsvervangers voor het Algemeen Bestuur. Het aantal te kiezen bestuursleden namens het Zweckverband is gelijk aan het aantal Nederlandse bestuursleden. Het lidmaatschap van het Algemeen Bestuur stopt automatisch op het moment dat het

lid niet langer vertegenwoordiger is van het Zweckverband Naturpark Schwalm-Nette.

4 Bepalingen van de regeling, geldend voor de leden van het Algemeen Bestuur zijn van overeenkomstige toepassing op plaatsvervangende leden. Het plaatsvervangend lidmaatschap biedt geen mogelijkheid tot vervanging van het lidmaatschap van het Dagelijks Bestuur.

5 Het zijn van ambtenaar in dienst van het openbaar lichaam is onverenigbaar met het lidmaatschap van het Algemeen Bestuur.

6 De Nederlandse leden van het Algemeen Bestuur worden aangewezen voor de duur van de zittingsperiode van de colleges van de gemeenten; de Duitse vertegenwoordigers voor de duur van de zittingsperiode van het Algemeen Bestuur van het Naturpark Schwalm-Nette.

7 De leden van het Algemeen Bestuur kunnen zich in vergaderingen laten bijstaan door adviseurs die geen stemrecht hebben. Als adviseur kunnen onder andere optreden: de voor natuur en het milieu verantwoordelijke ministeries van de deelstaat Noordrijn-Westfalen en het Koninkrijk der Nederlanden, de Bezirksregierung Düsseldorf en de Provincie Limburg.

Artikel 9 Voorzitter van het Algemeen bestuur

Het Algemeen Bestuur kiest uit haar midden, met meerderheid van stemmen van de aanwezige leden, een voorzitter en een plaatsvervangend voorzitter. De voorzitter en de plaatsvervangende voorzitter zijn tevens voorzitter, resp. plaatsvervangend voorzitter van het Dagelijks Bestuur. Bij de aanwijzing van de voorzitter en de plaatsvervangende voorzitter neemt het Algemeen Bestuur als uitgangspunt dat als de voorzitter de Duitse nationaliteit heeft, de plaatsvervangende voorzitter de Nederlandse nationaliteit dient te hebben en andersom. De functie van voorzitter wordt maximaal vier jaar aaneengesloten door leden van gelijke nationaliteit vervuld.

Artikel 10 Bevoegdheden van het Algemeen Bestuur

Aan het Algemeen Bestuur behoren de volgende bevoegdheden:

a het opstellen van het huishoudelijk reglement en het vaststellen van de begroting;

b het vaststellen van de jaarrekening en het verlenen van decharge aan het Dagelijks Bestuur;

c het kiezen en dechargeren van de voorzitter, de plaatsvervangende voorzitter en overige leden van het Dagelijks Bestuur;

d de benoeming en het ontslag van de secretaris, op voorstel van de voorzitter.

e over alle zaken voor zover de regeling hierin niet voorziet.

Artikel 11 Besluitvorming in het Algemeen Bestuur

1 De vergadering van het Algemeen Bestuur wordt niet geopend voordat de Nederlandse deelnemers en het Zweckverband Naturpark Schwalm-Nette elk door tenminste drie leden zijn vertegenwoordigd.

2 Ieder lid van het Algemeen Bestuur heeft één stem.

3 Besluiten worden in beginsel genomen met meerderheid van stemmen, uitgebracht door de aanwezige leden, voor zover in deze regeling niet anders is voorzien.

4 Indien ingevolge lid 1 de vergadering niet kan worden geopend, belegt de voorzitter binnen veertien dagen, onder verwijzing naar deze regeling, opnieuw een

vergadering. In de uitnodiging wordt uitdrukkelijk gewezen op de omstandigheid dat het Algemeen Bestuur in deze vergadering besluiten kan nemen zonder rekening te houden met lid 1 van dit artikel. Dit geldt alleen voor de in de oorspronkelijke vergadering voorziene aangelegenheden. Besluitvorming over andere aangelegenheden kunnen enkel plaatsvinden indien voldaan wordt aan het gestelde in lid 1.

Artikel 12 De werkwijze van het Algemeen Bestuur

1 Het Algemeen Bestuur vergadert jaarlijks tenminste tweemaal en voorts zo vaak de voorzitter van het Algemeen Bestuur of het Dagelijks Bestuur dit nodig acht of tenminste een/vijfde van het aantal leden van het Algemeen Bestuur dit schriftelijk onder opgaaf van redenen verzoekt.

2 Met inachtneming van een termijn van twee weken en onder toezending van de agenda nodigt de voorzitter van het Dagelijks Bestuur de leden van het Algemeen Bestuur uit voor de vergadering. Van de vergaderingen wordt een verslag opgesteld zowel in de Duitse- als de Nederlandse taal. Het verslag bevat tenminste een zakelijke weergave van de door het Algemeen Bestuur genomen besluiten en wordt ondertekend door de voorzitter en de secretaris.

3 Het Algemeen Bestuur stelt voor zijn vergadering een reglement van orde vast.

4 In het reglement van orde kunnen ook regels worden gegeven omtrent het horen van belanghebbenden ten aanzien van door het Algemeen Bestuur te nemen besluiten.

5 De vergaderingen van het Algemeen Bestuur zijn als regel openbaar. Hiervan kan slechts dan worden afgeweken als een vijfde gedeelte der aanwezige leden daarom verzoekt of de voorzitter het nodig oordeelt. Het Algemeen Bestuur beslist vervolgens of met gesloten deuren zal worden vergaderd.

6 In een besloten vergadering wordt niet beraadslaagd, noch een besluit genomen over:

a de vaststelling en wijziging van de begroting en de vaststelling van de jaarrekening;

b de benoeming en het ontslag van leden van het Dagelijks Bestuur en van een commissie;

c het wijzigen van deze regeling overeenkomstig artikel 30;

d het toetreden tot het openbaar lichaam Maas-Swalm-Nette overeenkomstig artikel 31;

e het uittreden uit het openbaar lichaam Maas-Swalm-Nette overeenkomstig artikel 32.

Artikel 13 Commissies

1. Het Algemeen Bestuur kan ter voorbereiding van besluiten op bepaalde taakgebieden commissies instellen, ter advisering van het Algemeen Bestuur.
2. Het Algemeen Bestuur kiest de voorzitter van de commissie

Artikel 14 Inlichtingen en verantwoording door de leden van het Algemeen Bestuur

1 De door de deelnemers aan het openbaar lichaam aangewezen leden van het Algemeen Bestuur:
   a verstrekken, de door één of meer leden van de deelnemer aan deze regeling die hen heeft aangewezen, gevraagde inlichtingen;
   b kunnen mondeling en zonodig schriftelijk door de deelnemer aan deze regeling die hen heeft aangewezen ter verantwoording worden geroepen voor het door hen gevoerde beleid in het Algemeen Bestuur.
2 Indien het verstrekken van de gevraagde inlichtingen in strijd is met het openbaar belang, wordt de verzoeker hiervan in kennis gesteld onder vermelding van de bezwaren.

Artikel 15 Verhouding Algemeen Bestuur - raden deelnemende gemeenten en het Zweckverband Schwalm-Nette

1 Het algemeen bestuur geeft de raden van de deelnemende gemeenten en de Verbandsversammlung van het Zweckverband Naturpark Schwalm-Nette schriftelijk alle inlichtingen die de raden onderscheidenlijk de Verbandsversammlung van het Zweckverband Naturpark Schwalm-Nette nodig hebben voor de uitoefening van hun taken.
2 De voorzitter van het Algemeen Bestuur verstrekt aan deelnemers aan het openbaar lichaam uiterlijk vóór 1 juli volledig verslag van de activiteiten van het openbaar lichaam gedurende het voorgaande jaar.
~~2~~3 De voorzitter van het Algemeen Bestuur doet uiterlijk twee weken voor een vergadering van het Algemeen Bestuur mededeling van de agenda van de komende vergadering alsmede van de voor die vergadering bestemde documenten.

Hoofdstuk 3 Dagelijks Bestuur

Artikel 16 Samenstelling

1 Het Dagelijks Bestuur bestaat uit de voorzitter en de plaatsvervangende voorzitter van het Algemeen Bestuur en verder uit een Nederlands en een Duits lid, die allen door het Algemeen Bestuur uit zijn midden worden gekozen.
2 De functie van voorzitter wordt maximaal vier jaar aaneengesloten door leden met gelijke nationaliteit vervuld.
3 De leden treden als lid van het Dagelijks Bestuur af op de dag waarop de zittingsperiode van de leden van het Algemeen Bestuur afloopt. De leden van het Dagelijks Bestuur blijven als zodanig fungeren totdat nieuwe verkiezingen hebben plaatsgehad. Ten aanzien van vergaderingen onder deze omstandigheden gehouden, geldt een uitzondering van het bepaalde in artikel 56, lid 1, van de Gemeentewet.
4 Indien tussentijds een plaats in het Dagelijks Bestuur vacant wordt, kiest het Algemeen Bestuur een nieuw lid.
5 Hij die tussentijds ophoudt lid van het Algemeen Bestuur te zijn houdt tevens op lid van het Dagelijks Bestuur te zijn.

Artikel 17 De werkwijze van het Dagelijks Bestuur

1 Het Dagelijks Bestuur vergadert zo dikwijls de voorzitter of de plaatsvervangende voorzitter dit nodig oordeelt. De vergaderingen zijn niet openbaar.
2 Het Dagelijks Bestuur stelt een reglement van orde voor haar vergaderingen vast en deelt het Algemeen Bestuur dit reglement mede.
3 Van de vergaderingen van het Dagelijks Bestuur wordt een verslag gemaakt. Het verslag wordt in de Duitse en Nederlandse taal opgesteld en bevat tenminste een zakelijke weergave van de door het Dagelijks Bestuur genomen besluiten. De verslagen worden ondertekend door de voorzitter en de secretaris.
4 De artikelen 56, 57, 58 en 59 van de Gemeentewet zijn van overeenkomstige toepassing.

Artikel 18 Bevoegdheden van het Dagelijks Bestuur

1 Het Dagelijks Bestuur vertegenwoordigd door de voorzitter, vertegenwoordigt het openbaar lichaam in en buiten rechte. De voorzitter kan deze vertegenwoordiging opdragen aan de secretaris. Verplichtingen van het openbaar lichaam worden alleen schriftelijk aangegaan.
2 De voorzitter en de secretaris tekenen beide de stukken die van het openbaar lichaam uitgaan.
3 Lid 1 en 2 gelden niet voor de gangbare financiële en administratieve zaken.
4 Het Dagelijks Bestuur heeft de volgende taken:
   a het voorbereiden van al hetgeen aan het Algemeen Bestuur ter overweging en beslissing zal worden voorgelegd;
   b het uitvoeren van de besluiten van het Algemeen Bestuur;
   c het beheer van de activa en passiva van het openbaar lichaam;
   d de zorg, voor zover deze niet aan anderen toekomt, voor het geldelijk beheer en de boekhouding alsmede de controle daarop;
   e het nemen van alle conservatoire maatregelen, zowel in als buiten rechte en het doen van alles wat nodig is ter voorkoming van verjaring en verlies van recht of bezit;
   f het benoemen c.q. schorsen en ontslaan van personeel in dienst van het openbaar lichaam, een en ander behoudens het bepaalde in artikel 10, lid 4 en verder voor zover het Algemeen Bestuur zich de desbetreffende bevoegdheid niet heeft voorbehouden.

Artikel 19 Besluitvorming van het Dagelijks Bestuur

1 In de vergadering van het Dagelijks Bestuur kan slechts worden beraadslaagd of besloten, indien tenminste twee leden aanwezig zijn, waaronder de voorzitter of de plaatsvervangende voorzitter en zowel de Duitse als de Nederlandse deelnemers zijn vertegenwoordigd.
2 Het Dagelijks Bestuur kan slechts met eenparigheid van stemmen besluiten nemen.

Artikel 20 Inlichtingen en verantwoording

1. Het dagelijks bestuur geeft de raden van de deelnemende gemeenten en de Verbandsversammlung van het Zweckverband schriftelijk alle inlichtingen die de raden onderscheidenlijk de Verbandsversammlung nodig hebben voor de uitoefening van hun taken.

2. Het Dagelijks Bestuur en elk van zijn leden zijn voor het door het Dagelijks Bestuur gevoerde beleid verantwoording verschuldigd aan het Algemeen Bestuur en aan de raden van de deelnemers en geven hen te dien aanzien alle verlangde inlichtingen, tenzij het openbaar belang zich daartegen verzet.
3. Het Algemeen Bestuur treft in het Reglement van Orde, als bedoeld in artikel 12 lid 3, een nadere regeling met betrekking tot het afleggen van verantwoording en het verstrekken van inlichtingen door het Algemeen Bestuur en het Dagelijks Bestuur aan de deelnemers aan het openbaar lichaam.

Artikel 21 Verhouding Dagelijks Bestuur - Algemeen Bestuur

1 Het Dagelijks Bestuur en elk van zijn leden verstrekken aan het Algemeen Bestuur mondeling en op verzoek schriftelijk binnen vier weken de door één of meer leden van het Algemeen Bestuur gevraagde inlichtingen.
2 Het Dagelijks Bestuur en elk van zijn leden leggen op verzoek van het Algemeen Bestuur mondeling en op verzoek schriftelijk verantwoording af over het door het Dagelijks Bestuur gevoerde beleid.

Hoofdstuk 4 Het secretariaat

Artikel 22 Secretariaat

1 Er wordt een secretariaat opgericht, dat geleid wordt door een secretaris. Voor de keuze en benoeming van de secretaris door het algemeen bestuur draagt de voorzitter van het Dagelijks Bestuur een kandidaat voor. De secretaris kan niet gelijktijdig in dienstverband staan bij een der deelnemers aan het openbaar lichaam. De secretaris wordt bij verhindering of ontstentenis vervangen op een door het Dagelijks Bestuur te bepalen wijze. De secretaris vertegenwoordigt het openbaar lichaam in opdracht van het dagelijks bestuur in alle bestuurlijke aangelegenheden binnen de kaders van het door het Dagelijks Bestuur vastgestelde reglement van orde.
2 De secretaris bereidt de besluiten van het Dagelijks Bestuur voor en voert ze uit. In het bijzonder is de secretaris belast met het initiëren en coördineren van projecten en het verwerven van gelden uit nationale en Europese fondsen voor projecten ter realisering van de taken van het openbaar lichaam. Hij voert daarover het vaktechnische en financiële beheer.
3 De secretaris geeft leiding aan andere medewerkers die ten behoeve van het openbaar lichaam te verrichten werkzaamheden worden ingezet.

Artikel 23 Personeel

1 Het Algemeen Bestuur regelt de bezoldiging van de secretaris en de overige ambtenaren alsmede van het personeel, werkzaam op arbeidsovereenkomst naar burgerlijk recht.
2 Het Algemeen Bestuur regelt de indienstneming en het ontslag van de secretaris en het overige personeel.

Hoofdstuk 5 Financiële bepalingen

Artikel 24 Algemeen

1 Het Algemeen Bestuur stelt in een reglement regels vast met betrekking tot de administratie en van het beheer van de vermogenswaarden van het openbaar lichaam, alsmede met betrekking tot de controle daarop.

Artikel 25 Begroting

1 Het Dagelijks Bestuur zendt jaarlijks vóór 30 april van het jaar voorafgaande aan dat waarvoor de begroting dient, de ontwerpbegroting, de algemene financiële en beleidsmatige kaders aan de raden van de deelnemende gemeenten en aan het Zweckverband Naturpark Schwalm-Nette.

2 De ontwerpbegroting wordt door de zorg van de deelnemers aan het openbaar lichaam voor een ieder ter inzage gelegd.

3 De deelnemers aan het openbaar lichaam kunnen binnen twaalfweken na ontvangst omtrent de ontwerpbegroting aan het Dagelijks Bestuur van hun zienswijze doen blijken.

4 Het dagelijks bestuur stelt de raden van de deelnemende gemeenten en de Verbandsversammlung van het Zweckverband Naturpark Schwalm-Nette voorafgaande aan het vaststellen van de begroting schriftelijk en gemotiveerd in kennis van zijn oordeel over de zienswijze, bedoeld in het derde lid, alsmede van de eventuele conclusies die het daaraan verbindt. Het Dagelijks Bestuur voegt de commentaren waarin deze zienswijze is vervat bij de ontwerpbegroting en biedt het ontwerp aan het Algemeen Bestuur ter vaststelling aan.

5 Het Algemeen Bestuur stelt de begroting uiterlijk op 1 september van het jaar, voorafgaand aan het jaar waarvoor deze geldt, vast.

6 Nadat de begroting is vastgesteld zendt de voorzitter van het Dagelijks Bestuur deze met alle daarbij behorende stukken vóór 15 september dan wel uiterlijk~~e~~ twee weken na vaststelling, aan de toezichthouders en voorts aan de deelnemers aan het openbaar lichaam. De deelnemers kunnen na vaststelling hun zienswijze aan Gedeputeerde Staten doen toekomen indien er door het Algemeen Bestuur geen rekening mee is gehouden.

6 Het bepaalde in de leden 2, 3, 4 en 6 van dit artikel is mede van toepassing op besluiten tot wijziging van de begroting.

Artikel 26 Jaarrekening

1. Het Dagelijks Bestuur zendt jaarlijks vóór 30 april de voorlopige jaarrekening met betrekking tot het afgelopen boekjaar aan de raden van de deelnemers aan het openbaar lichaam, vergezeld van een verslag van het onderzoek naar de deugdelijkheid, opgemaakt door een door het Algemeen Bestuur aangewezen deskundige, die niet in dienst van het openbaar lichaam mag zijn.
2. De raden van de deelnemers aan het openbaar lichaam kunnen binnen twaalf weken na datum van toezending bij het Dagelijks Bestuur zienswijzen indienen. Het Dagelijks Bestuur voegt de ontvangen zienswijzen bij de ontwerprekening en biedt deze aan het Algemeen Bestuur ter vaststelling aan.
3. Het Algemeen Bestuur stelt de jaarrekening vast vóór 1 juli van het jaar volgend op het jaar waarop de jaarrekening betrekking heeft.

4. De voorzitter van het Dagelijks Bestuur zendt de vastgestelde rekening vóór 15 juli dan wel twee weken na vaststelling, ter kennisname toe aan de toezichthouders en de deelnemers aan het openbaar lichaam.

Artikel 27 Boekhouding en boekjaar

1 De boekhouding en het kasbeheer beantwoorden aan de eisen, overeenkomstig het Nederlands recht.
2 Het boekjaar stemt overeen met het burgerlijk kalenderjaar.

Artikel 28 Geldmiddelen

De geldmiddelen van het openbaar lichaam bestaan uit:

a bijdragen van de Deelstaat Noordrijn-Westfalen,
b bijdragen van het Koninkrijk der Nederlanden en de Provincie Limburg, waarbij deze samen gelijk zijn aan de bijdragen van de Deelstaat Noordrijn-Westfalen;
c bijdragen van de deelnemers aan het openbaar lichaam, waarvoor de Duitse en Nederlandse leden ieder de helft voor hun rekening nemen. De verdeling van de bijdrage van de Nederlandse deelnemers is daarbij voor de helft gebaseerd op de oppervlakte en voor de helft op het aantal inwoners van de deelnemende gemeenten.
d subsidies en overige inkomsten.

Hoofdstuk 6 Archief

Artikel 29 Archief

1 Het dagelijks bestuur draagt zorg voor de archiefbescheiden van de bestuursorganen van het openbaar lichaam.
2 De secretaris is belast met het beheer van de archiefbescheiden van de bestuursorganen van het openbaar lichaam, voor zover deze niet zijn overgebracht naar de archiefbewaarplaats.
3 Het dagelijks bestuur stelt voorschriften vast voor het beheer van de archiefbescheiden van de bestuursorganen van het openbaar lichaam, die niet naar de archiefbewaarplaats zijn overgebracht.
4 Voor de bewaring van de over te brengen archiefbescheiden van de bestuursorganen van het openbaar lichaam wordt aangewezen de archiefbewaarplaats van de gemeente Roermond.
5 Met het toezicht op het beheer van de archiefbescheiden van de bestuursorganen van het openbaar lichaam, voor zover deze niet zijn overgebracht naar de archiefbewaarplaats, is belast de archivaris van de gemeente Roermond.
6 De archivaris van de gemeente Roermond brengt tweejaarlijks aan het dagelijks bestuur verslag uit over het toezicht op het beheer van de archiefbescheiden van de bestuursorganen van het openbaar lichaam, die nog niet zijn overgebracht naar de archiefbewaarplaats.
7 Het dagelijks bestuur brengt tweejaarlijks verslag uit aan het algemeen bestuur over de uitoefening van de aan hen opgedragen zorg voor de archiefbescheiden en de uitvoering van het archiefbeheer van de bestuursorganen van het openbaar

lichaam.

Hoofdstuk 7 Slotbepalingen

Artikel 30 Wijziging gemeenschappelijke regeling

1 Het Dagelijks Bestuur en deelnemers aan het openbaar lichaam kunnen aan het Algemeen Bestuur voorstellen doen toekomen tot wijziging van deze regeling. Een voorstel tot wijziging van de regeling is slechts rechtsgeldig tot stand gekomen indien het Algemeen Bestuur daartoe besluit met een tweederde meerderheid van het op de regeling gebaseerde maximale aantal stemmen.

2 Indien het Algemeen Bestuur de wijziging van de regeling wenselijk acht, legt het Dagelijks Bestuur een daartoe strekkend besluit van het Algemeen Bestuur ter toestemming voor aan de raden van de deelnemers aan het openbaar lichaam, onverminderd het bepaalde in artikel 1 van de Wet gemeenschappelijke regelingen.

Artikel 31 Toetreding

1 Toetreding tot het openbaar lichaam door andere gemeenten of instellingen kan plaatsvinden bij schriftelijk verzoek van de daartoe bevoegde organen. Toetreding kan alleen geschieden indien de daarmee gepaard gaande uitbreiding van het ambtsgebied in Nederland gebieden betreffen die voor een belangrijk deel bestaan uit natuur- en bosgebieden en/of kleinschalige agrarische cultuurlandschappen.
2 Toetreding kan slechts plaatsvinden wanneer het Algemeen Bestuur daarin bewilligt bij besluit, vastgesteld met een meerderheid van tenminste tweederde van het op de regeling gebaseerde maximale aantal stemmen in het algemeen bestuur.
3 In een besluit van het Algemeen Bestuur als bedoeld in lid 2 kan de toetreding afhankelijk gesteld worden van het voldoen aan bepaalde financiële voorwaarden door de betrokken gemeente of instelling in verband met het mogelijk gebruik van al bestaand vermogen en activa.
4 Indien het Algemeen Bestuur de toetreding tot het openbaar lichaam door andere gemeenten of instellingen wenselijk acht, doet het Dagelijks Bestuur een daartoe strekkend voorstel van het Algemeen Bestuur ter toestemming toekomen aan de raden van de deelnemers aan het openbaar lichaam.
5 Het Dagelijks Bestuur regelt de verdere zaken in verband met de toetreding van nieuwe leden, dat slechts met ingang van 1 januari van een kalenderjaar kan geschieden.

Artikel 32 Uittreding

1 Een deelnemer aan deze regeling kan uit het openbaar lichaam treden door een daartoe strekkend besluit van de daartoe bevoegde organen van die deelnemer aan deze regeling.
2 Het in lid 1 vermeld besluit dient aan het Algemeen Bestuur te worden toegezonden. Uittreding kan slechts geschieden met inachtneming van een opzegtermijn van drie jaar en geschiedt altijd per 31. december.
3 Gedurende de in het tweede lid genoemde termijn is de uittredende deelnemer nog volwaardig deelnemer en is hij de jaarlijkse bijdrage nog volledig verschuldigd. Na

volledige betaling en ommekomst van deze termijn, zijn de uittredende deelnemer en het openbaar lichaam niet meer jegens elkaar verschuldigd.

4 Na uittreding van een deelnemer eindigen alle functies die zijn vertegenwoordiger in een of meerdere organen van het openbare lichaam hebben aanvaard. Met inachtneming van Art. 8 lid 2 regelt het Algemeen Bestuur zo nodig de gevolgen van de beëindiging van de functies van de vertegenwoordiger van de uitgetreden deelnemer voor de organen van het openbaar lichaam.

Artikel 33 Ontbinding en vereffening

1 De regeling kan worden beëindigd krachtens een besluit van het Algemeen Bestuur met instemming van alle deelnemers minus één. Het besluit tot opheffing wordt niet genomen voordat de raden van de deelnemers en de Verbandsversammlung van het Zweckverband gedurende twaalf weken in de gelegenheid zijn gesteld om schriftelijk op de voorgestelde opheffing hun zienwijze bij het college naar voren te brengen.

2 Indien de deelnemers hebben besloten tot beëindiging, besluit het algemeen bestuur over de wijze van vereffening.

3 De deelnemers aan het openbaar lichaam zijn verplicht om naar rato van hun bijdrage aan het openbaar lichaam bij te dragen aan openstaande verplichtingen van het openbaar lichaam die bij vereffening blijken. Als verplichting gelden ook aanspraken van derden die personeel aan het openbaar lichaam ter beschikking gesteld hebben waarvan tengevolge van de opheffing van het openbaar lichaam het dienstverband beëindigd moet worden.

Artikel 34 Evaluatie

De werking van deze regeling zal geëvalueerd worden indien twee deelnemers hierom verzoeken. Het dagelijks bestuur zal een onderzoeksvoorstel aan de deelnemers voorleggen.

Artikel 35 Bekendmaking

1 Het college van burgemeester en wethouders van de gemeente Roermond zorgt overeenkomstig het bepaalde in artikel 26 van de Wet gemeenschappelijke regelingen voor de bekendmaking van deze regeling alsmede van besluiten tot wijziging, tot uittreding van, van toetreding tot en tot opheffing van deze regeling.

2 Het dagelijks bestuur is belast met de registratie van de regeling overeenkomstig artikel 26, tweede lid, van de Wet gemeenschappelijke regelingen.

~~**Artikel 36 Overgangsrecht**~~

~~Totdat ter zake een nieuw besluit wordt genomen, blijven besluiten, genomen krachtens de bestaande Gemeenschappelijke Regeling openbaar lichaam Duits-Nederlands Grenspark Maas-Swalm-Nette, in werking getreden d.d. 1 juni 2002, die golden op het moment van de inwerkingtreding van deze regeling en waarvoor deze regeling overeenkomstige besluiten kent, gelden als besluiten krachtens deze regeling.~~

Bijlage 1
Kaart ambtsgebied Openbaar Lichaam
Duits-Nederlands Grenspark
Maas-Swalm-Nette

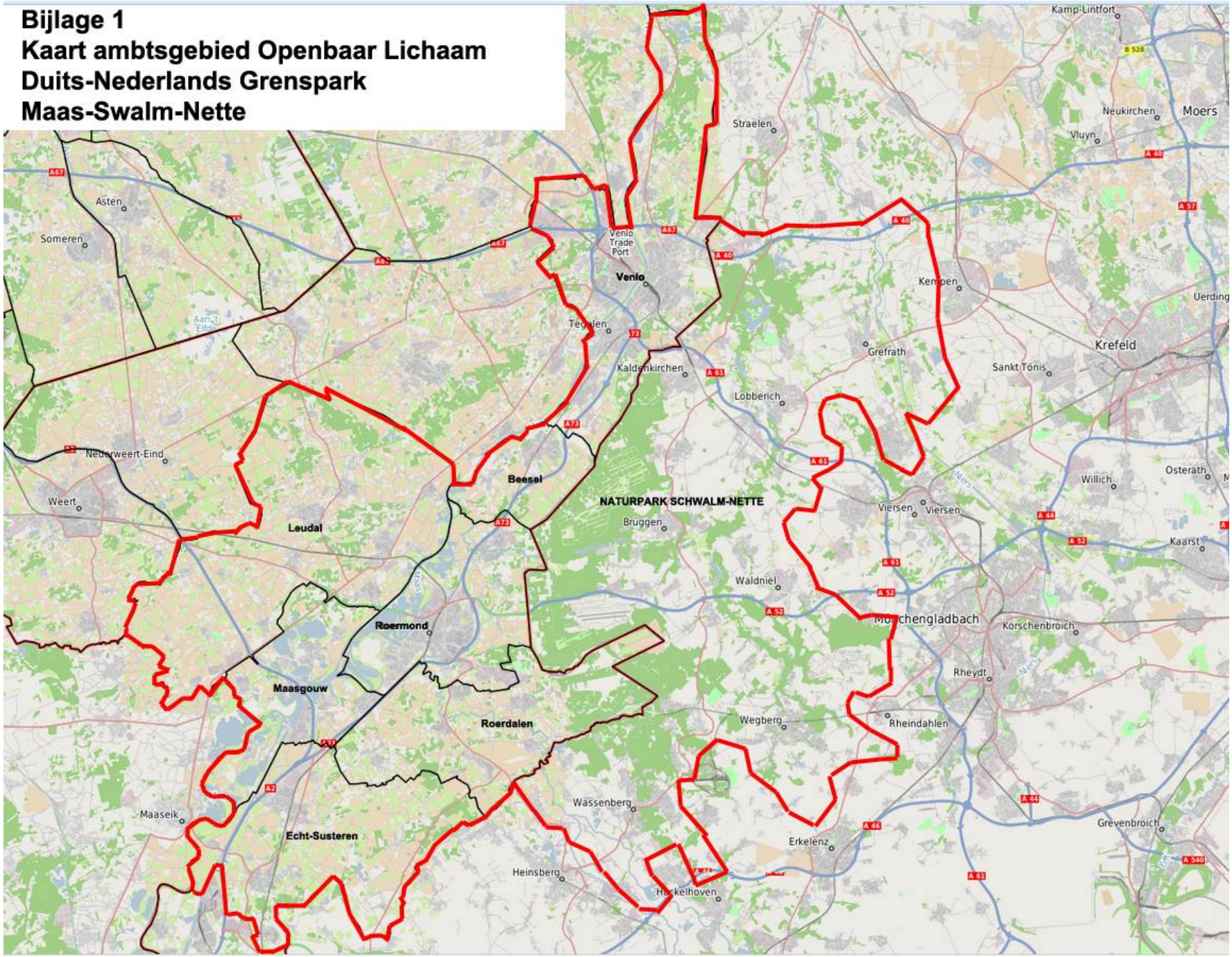

gemeente roerdalen

Raadsbesluit **Jaar 2024/05/30/8-4**

Zaaknummer: Z23-037544
Onderwerp: Toestemming wijzigen Gemeenschappelijke regeling Grenspark Maas-Swalm-Nette

De raad van de gemeente Roerdalen heeft;

gezien het voorstel van het college van burgemeester en wethouders van 26 maart 2024,

gelet op het bepaalde in artikel 1 van de Wet gemeenschappelijke regelingen en afdeling 10.2.1 van de Algemene wet bestuursrecht,

het volgende besluit genomen:

Besluit:

het college overeenkomstig artikel 1, leden 4 en 5 van de Wet gemeenschappelijke regelingen toestemming te verlenen om de Gemeenschappelijke regeling Grenspark Maas-Swalm-Nette te wijzigen overeenkomstig het aan de raad gezonden ontwerpbesluit.

Aldus vastgesteld in de raadsvergadering van 30 mei 2024.

De gemeenteraad van Roerdalen,

De griffier, De voorzitter,

Mr. M. Heijnens-Coenjaerts mr. M.D. de Boer-Beerta

Reactienota Grenspark MSN

Aan Colleges van burgemeester en wethouders van de Limburgse gemeenten

Betreft **Reactienota zienswijzen, specifiek voor Grenspark MSN**

1. Aanvullende nota op algemene reactienota

Dit memo bevat een aanvullende reactie op de zienswijzen die door enkele gemeenten specifiek zijn ingediend en waarop de reactienota van 22 november 2023 niet ziet. Die reactienota ziet op de onderwerpen zienswijzen, inspraak, evaluatie en aanlevertermijnen begroting en komen thans aldus niet aan bod.

2. Aanvullende zienswijzen

De aanvullende zienswijzen hebben betrekking op de volgende onderwerpen:

(1) Verankering werkafspraken en termijnen voor aanleveren kadernota;
(2) Inzet raadsadviescommissie;
(3) Verankering delegatie / mandaat, en;
(4) Nadere actualisering van overwegingen en artikelen.

2.1 Verankering werkafspraken en termijnen voor aanleveren kadernota

In de eerste plaats is in de zienswijzen – conform het voorstel zoals dat was voorbereid door de raadsledenwerkgroep Noord-Limburg – voorgesteld om bij de wijziging van de GR uitvoering te geven aan een aantal werkafspraken die betrekking hebben op de planning voor het aanleveren van financiële stukken.

Zoals ook volgde uit de legal opinion van Boels Zanders / Cooperación van 9 september 2023, nemen de gemeenschappelijke regelingen dit verzoek tot het maken van werkafspraken over. Dit betekent concreet dat deze voorstellen – met uitzondering van de termijn voor het toezenden van de ontwerpbegroting – *niet* in de regelingen worden verwerkt, maar dat er over deze onderwerpen wel maatwerkafspraken kunnen worden gemaakt. Mocht het overigens zo zijn dat een voorgestelde termijn niet past, dan treden de gemeenschappelijke regelingen daarover tijdig in overleg.

Overigens was door één gemeenteraad (Venlo) nog voorgesteld om de datum voor het aanbieden van de kadernota ook expliciet in de regeling te verankeren. Nu de gevraagde termijnen een aanpassing van onze huidige werkwijze vergen, past het model van

"werkafspraken", zoals door de overgrote meerderheid van de gemeenteraden wordt verzocht, beter.

2.2. Inzet raadsadviescommissie

De gemeenteraad van Beesel heeft verzocht om een adviserende rol in te nemen over de mogelijkheid tot het instellen en inzetten van een regionale raadsadviescommissie. Dit verzoek nemen wij ter harte en via het overleg met de accounthouders zal hier gevolg aan worden gegeven. De gemeenschappelijke regelingen geven daarover mee dat het in de eerste plaats de bevoegdheid van de raden zelf is om een raadsadviescommissie in te stellen. De griffies zouden daarin eventueel een adviserende rol kunnen vervullen. Via het overleg met de accounthouders kan hier daarna een verder gevolg aan worden gegeven.

Overigens heeft de gemeenteraad van Beesel tevens verzocht om in de regeling op te nemen hoe een adviescommissie kan worden ingesteld. Uit artikel 24a van de Wet gemeenschappelijke regelingen volgt echter al expliciet op welke wijze de raadsadviescommissie kan worden vormgegeven en ingesteld. Een aparte regeling in de gemeenschappelijke regeling is daarom niet nodig. Wel kunnen de door Beesel gestelde vragen desgewenst besproken worden in het overleg met de accounthouders.

2.4 Verankering delegatie/mandaat

De gemeenteraad van Beesel heeft tot slot nog als zienswijze meegegeven dat zij graag duidelijk in de regeling opgenomen wenst te zien of het een regeling betreft op basis van mandaat of delegatie. De vraag of dit een regeling betreft op basis van mandaat of delegatie heeft geen betrekking op de thans voorliggende wijzigingsvoorstellen en heeft daar ook geen invloed op. De wijze waarop taken bij een gemeenschappelijke regeling zijn belegd (delegatie of mandaat) wijzigt namelijk niets aan de thans voorliggende instrumenten om de raad beter in positie te brengen (informatieplichten, evaluatie, inspraak en zienswijzemogelijkheden). Vanwege de voortgang van het proces is er daarom voor gekozen om deze zienswijze niet in de regelingen te verwerken. Uiteraard zijn wij wel bereid om de door uw raad gestelde vraag verder door te spreken in het accounthoudersoverleg en om hier – bij een volgende wijziging van de regeling – aandacht voor te hebben.

2.5 Nadere actualisering van overwegingen en artikelen

De wijzigingsvoorstellen zijn tevens voorgelegd aan de Duitse samenwerkingspartner, zijnde het Zweckverband Naturpark Schwalm-Nette. Het Zweckverband heeft aanvullend op de wijzigingsvoorstellen voorgesteld om a) een drietal overwegingen in de gemeenschappelijke regeling te schrappen, b) om artikel 36 aan een nadere actualisatie te onderwerpen en c) een tweetal typefouten in artikel 15 van de gemeenschappelijke regeling te herstellen.

De betreffende drie overwegingen zijn groen gemarkeerd in bijlage 1.2. Het betreffen overwegingen die relevant waren bij het aangaan van de samenwerking in 2002, maar welke thans niet meer van toepassing zijn. In lijn met het voorstel van het Zweckverband Naturpark Schwalm-Nette, zijn deze overwegingen thans geschrapt.

Ook is ervoor gekozen om artikel 36 te schrappen. Dit artikel voorzag daarin dat besluiten die geldig waren genomen onder de rechtsvoorganger van de gemeenschappelijke regeling Grenspark MSN, hun rechtsgeldigheid behouden. Nu de voorgaande regeling is opgeheven in 2002, is dit artikel thans van geen betekenis meer. Daarbij wordt de rechtsgeldigheid van eerder genomen besluiten gedekt door de Nederlandse wet, waardoor een aanvullende regeling niet langer nodig is.

Tot slot zijn de door het Zweckverband Naturpark Schwalm Nette geconstateerde typefouten hersteld: in artikel 15 was enkel het "Zweckverband" genoemd, in plaats van het "Zweckverband Naturpark Schwalm-Nette". Deze typefouten zijn na de zienswijzen hersteld.

***

Gemeenschappelijke Regeling BsGW

Het dagelijks bestuur van het waterschap Limburg en de colleges van burgemeester en wethouders van de gemeenten Beek, Beekdaelen, Beesel, Bergen, Brunssum, Echt-Susteren, Eijsden-Margraten, Gennep, Gulpen-Wittem, Heerlen, Kerkrade, Landgraaf, Leudal, Maasgouw, Maastricht, Meerssen, Mook en Middelaar, Nederweert, Peel en Maas, Roerdalen, Roermond, Simpelveld, Sittard-Geleen, Stein, Vaals, Valkenburg, Venlo, Voerendaal, Weert;

Overwegende dat:

- het uit overwegingen van kwaliteit, continuïteit en efficiency gewenst is om hun samenwerking bij de beleidsvoorbereiding, heffing en invordering, behandelen van bezwaar en beroep van waterschapbelastingen en gemeentelijke belastingen, alsmede de uitvoering van de Wet waardering onroerende zaken vorm te geven op basis van een gemeenschappelijke regeling;

- dat de grondslag van de gemeenschappelijke regeling is gebaseerd op hoofdstuk V, Regelingen tussen gemeenten en waterschappen, artikel 61 en volgende van de Wet gemeenschappelijke regelingen;

- het dagelijks bestuur van het waterschap en het college van burgemeester en wethouders van hun algemeen bestuur, respectievelijk gemeenteraad daartoe de vereiste toestemming heeft verkregen;

- dat het gezien de samenvoeging van de waterschappen, opgedane ervaringen en adviezen, leesbaarheid en wijziging van de Wet gemeenschappelijke regelingen wenselijk is de bestaande regeling aan te passen en te verduidelijken;

gelet op de Wet gemeenschappelijke regelingen, de Waterschapswet, de Waterwet, de Gemeentewet en de Wet waardering onroerende zaken;

besluiten:

vast te stellen de derde wijziging van de Gemeenschappelijke Regeling Belastingsamenwerking Gemeenten en Waterschappen met ingang van 1 juli 2024, waardoor deze als volgt komt te luiden:

Hoofdstuk I Algemene bepalingen

Artikel 1: Begripsbepalingen

In deze Gemeenschappelijke Regeling wordt verstaan onder:

a. regeling: Gemeenschappelijke Regeling “Belastingsamenwerking Gemeenten en Waterschappen”;
b. deelnemer: een aan deze regeling deelnemend college van burgemeester en wethouders dan wel het dagelijks bestuur van het waterschap Limburg;
c. Gedeputeerde Staten: Gedeputeerde Staten van de provincie Limburg;
d. belastingen: de belastingen en rechten genoemd in hoofdstuk XV van de Gemeentewet dan wel belastingen die overeenkomstig artikel 219, eerste lid van de Gemeentewet krachtens een andere wet worden geheven en de belastingen genoemd in hoofdstuk XVI, XVII en XVIIb van de Waterschapswet dan wel belastingen of rechten die overeenkomstig artikel 113 van de Waterschapswet krachtens een andere wet worden geheven;
e. wet: Wet gemeenschappelijke regelingen;
f. combibiljet: de onroerende zaakbelasting, beschikking ex artikel 17 Wet Waardering onroerende zaken, rioolheffing, afvalstoffenheffing, hondenbelasting en waterschapheffingen verenigd op één aanslagbiljet;
g. uitvoeringsregels: de navolgende uniforme regels die samenhangen met het combibiljet:
   - aanwijzen van een belastingplichtige in een keuzesituatie
   - toekennen van ambtshalve vermindering
   - horen van een belastingplichtige in de bezwaarfase
   - toepassing automatische incasso
   - verlenen van uitstel bij bezwaarschriften
   - toepassing van de bestuurlijke boete
   - toepassing proceskosten bestuursrecht
   - aangifte, voorlopige aanslag en de toepassing van invorderingsrente
   - leidraad invordering
h. gemeenten in Noord-Limburg: Beesel, Bergen, Gennep, Mook en Middelaar, Peel en Maas, Venlo;
i. gemeenten in Midden-Limburg: Echt-Susteren, Leudal, Nederweert, Maasgouw, Roerdalen, Roermond, Weert;
j. gemeenten in Zuid-Limburg: Beek, Beekdaelen, Brunssum, Eijsden-Margraten, Gulpen-Wittem, Heerlen, Kerkrade, Landgraaf, Maastricht, Meerssen, Simpelveld, Sittard-Geleen, Stein, Vaals, Valkenburg aan de Geul, Voerendaal;
k. grote gemeente: gemeente met een inwonertal van meer dan 70.000;
l. middelgrote gemeente: gemeente met een inwonertal tussen 25.000 en 70.000;
m. kleine gemeente: gemeente met een inwonertal minder dan 25.000;
n. BsGW: het openbaar lichaam Belastingsamenwerking Gemeenten en Waterschappen.

Hoofdstuk II Het rechtspersoonlijkheid bezittend lichaam

Artikel 2: Openbaar lichaam

1. Er is een openbaar lichaam in de zin van artikel 8, eerste lid van de wet genaamd “Belastingsamenwerking Gemeenten en Waterschappen”.
2. De BsGW is gevestigd in Roermond.
3. Het rechtsgebied waarvoor deze regeling geldt omvat het grondgebied van de deelnemende gemeenten evenals het beheergebied van het waterschap.

Artikel 3: Bestuursorganen

Het bestuur van de BsGW bestaat in ieder geval uit:

a. het algemeen bestuur;
b. het dagelijks bestuur;
c. de voorzitter.

Hoofdstuk III Te behartigen belangen, taken en bevoegdheden

Artikel 4 Te behartigen belangen

1. De regeling wordt getroffen in het belang van de deelnemers voor het:
   a. heffen en invorderen van belastingen;
   b. afhandelen van bezwaar- en beroepschriften inzake belastingen;
   c. uitvoeren van de Wet waardering onroerende zaken.

2. Het dagelijks bestuur adviseert de deelnemers omtrent de belastingen waarvan de heffing en invordering krachtens deze regeling is opgedragen aan de BsGW.

Artikel 5 Overdracht en mandaat bevoegdheden.

1. Aan het dagelijks bestuur wordt overgedragen de bevoegdheid tot:
   a. de aanwijzing van een of meer ambtenaren van de BsGW als heffingsambtenaar, als bedoeld in artikel 232, vierde lid, onder a van de Gemeentewet en artikel 124, vijfde lid, onder a van de Waterschapswet, bevoegd tot het heffen van belastingen en de uitvoering van de Wet waardering onroerende zaken;
   b de aanwijzing van een of meer ambtenaren van de BsGW als invorderingsambtenaar, als bedoeld in artikel 232, vierde lid, onder b van de Gemeentewet en artikel 124, vijfde lid onder b van de Waterschapswet, bevoegd tot het invorderen van belastingen;
   c. de aanwijzing van een of meer ambtenaren van de BsGW of een gerechtsdeurwaarder als belastingdeurwaarder, als bedoeld in artikel 232, vierde lid, onder d van de Gemeentewet en artikel 124, vijfde lid, onder d van de Waterschapswet;
   d. de aanwijzing van een of meer ambtenaren van de BsGW als ambtenaar van de BsGW als bedoeld in artikel 232, vierde lid, onder c van de Gemeentewet en artikel 124, vijfde lid, onder c van de Waterschapswet, bevoegd tot het heffen en invorderen van belastingen en de uitvoering van de Wet waardering onroerende zaken;
   e. het beslissen op administratieve beroepen tegen afgewezen verzoeken om kwijtschelding;
   f. het vaststellen van uitvoeringsregels samenhangend met het combibiljet.

2. Het eerste lid is uitsluitend van toepassing ten aanzien van de:
   a. onroerende zaak belasting als bedoeld in artikel 220 van de Gemeentewet;
   b. hondenbelasting als bedoeld in artikel 226 van de Gemeentewet;
   c. afvalstoffenheffing als bedoeld in artikel 15.33 van de Wet Milieubeheer;
   d. rioolheffing als bedoeld in artikel 228 van de Gemeentewet;
   e. watersysteemheffing als bedoeld in artikel 117 van de Waterschapswet;
   f. zuiveringsheffing als bedoeld in artikel 122d van de Waterschapswet;

g. verontreinigingsheffing als bedoeld in artikel 7.2 van de Waterwet;
h. uitvoering van de wet WOZ.

3. Ten aanzien van de in het tweede lid genoemde belastingen wordt aan het dagelijks bestuur mandaat verleend tot:
   a. het geheel of gedeeltelijk oninbaar verklaren van een belastingaanslag als bedoeld in artikel 255, vijfde lid, van de Gemeentewet respectievelijk artikel 144, vijfde lid, van de Waterschapswet;
   b. toepassing geven aan de hardheidsclausule als bedoeld in artikel 63 van de Algemene wet inzake rijksbelastingen;
   c. het verlenen van gehele of gedeeltelijke kwijtschelding van een bij beschikking opgelegde boete als bedoeld in artikel 66 van de Algemene wet inzake rijksbelastingen.

Artikel 6 Aanvullende overdracht en mandaat bevoegdheden

De bevoegdheden als bedoeld in artikel 5, eerste en derde lid kunnen ter zake van andere belastingen dan genoemd in artikel 5, tweede lid aan het dagelijks bestuur worden overgedragen dan wel gemandateerd. Deze overdracht en mandatering behoeft de goedkeuring van het algemeen bestuur.

Artikel 7 Dienstverleningsovereenkomst

1. Ter uitvoering van de in artikel 4 opgenomen belangen worden meerjarige dienstverleningsovereenkomsten aangegaan tussen het dagelijks bestuur en elk van de deelnemers.

2. De dienstverleningsovereenkomsten dienen ten minste te bevatten:
   a. te leveren producten en diensten;
   b. uit te voeren processen;
   c. kwaliteit van producten en diensten;
   d. verantwoording door BsGW;
   e. afdracht van inkomsten;
   f. relaties/gegevensuitwisseling;
   g. relatiebeheer;
   h. accountantsverklaring;
   i. toetreding en investeringsfee.

Artikel 7a Inspraak

1. Ingezetenen van de provincie Limburg en belanghebbenden kunnen via de reguliere procedures bij de colleges en de raden van de deelnemers onderscheidenlijk het dagelijks bestuur en het algemeen bestuur van het waterschap betrokken worden bij de voorbereiding, uitvoering en evaluatie van beleid.

2. In afwijking van het eerste lid kan het dagelijks bestuur besluiten dat bij de voorbereiding, uitvoering en evaluatie van beleid met ingrijpende gevolgen een apart participatietraject wordt doorlopen.
3. Het tweede lid vindt ook toepassing wanneer ten minste een vijfde van de gemeenteraden, het algemeen bestuur van het waterschap inbegrepen, het dagelijks bestuur hierom verzoeken.
4. Het dagelijks bestuur informeert de deelnemers zo spoedig mogelijk omtrent zijn voornemen tot het mogelijk maken van inspraak als bedoeld in het tweede of het derde lid en de wijze waarop deze inspraak voor ingezetenen van de provincie Limburg en belanghebbenden zal worden vormgegeven.

Hoofdstuk IV Het algemeen bestuur

Artikel 8 Omvang, samenstelling en beëindiging lidmaatschap

1. Aan het hoofd van de BsGW staat het algemeen bestuur, bestaande uit zoveel leden als er deelnemers zijn.

2. Het college van iedere deelnemende gemeente en het dagelijks bestuur van het waterschap wijst uit zijn midden één lid aan als lid van het algemeen bestuur. Gelijktijdig wordt/worden een of meer vaste plaatsvervanger(s) aangewezen. De aanwijzing van de leden van het algemeen bestuur geschiedt voor dezelfde periode als waarvoor het college dan wel het dagelijks bestuur van het waterschap is benoemd en vindt plaats in de eerste vergadering of uiterlijk binnen zes weken na de eerste vergadering van de nieuwe zittingsperiode van het college of het dagelijks bestuur van het waterschap.

3. Bij tussentijdse toetreding vindt aanwijzing van het lid met inachtneming van het bepaalde in het tweede lid plaats gelijktijdig met het besluit tot toetreding.

4 Het lidmaatschap eindigt van rechtswege, zodra men ophoudt lid van het college of het dagelijks bestuur van het waterschap te zijn.

5. Indien tussentijds een vacature ontstaat wijst het college dan wel het dagelijks bestuur van het waterschap ten spoedigste een nieuw lid aan.

6. Een lid kan te allen tijde ontslag nemen. Hij deelt zijn ontslag mede aan de voorzitter en aan het bestuursorgaan dat hem heeft aangewezen. Het lidmaatschap duurt voort tot het moment waarop in de opvolging is voorzien.

Artikel 9 Werkwijze

1. Het algemeen bestuur vergadert jaarlijks tenminste tweemaal en verder zo vaak als de voorzitter of het dagelijks bestuur dat nodig oordeelt of wanneer tenminste twee

leden dit onder opgave van redenen schriftelijk verzoeken.

2. De vergaderingen zijn openbaar.

3. De deuren worden gesloten wanneer de voorzitter het nodig oordeelt of tenminste een vijfde gedeelte van de aanwezige leden daarom verzoekt.

4. Het algemeen bestuur beslist vervolgens of met gesloten deuren zal worden vergaderd.

5. Het algemeen bestuur stelt voor zijn vergaderingen een reglement van orde vast.

Artikel 10 Stemverhouding

1. Er wordt voorzien in meervoudig stemrecht.

2. Het stemrecht van een lid wordt gebaseerd op het aandeel in de kosten van de BsGW van de deelnemer die dat lid vertegenwoordigt, zoals dat voortvloeit uit de actuele begroting.

Artikel 11 Besluitvorming

1. Besluiten worden op basis van gewone meerderheid van stemmen genomen.

2. Besluiten kunnen alleen worden genomen in een vergadering waarin meer dan de helft van het aantal leden is opgekomen, welke leden tenminste tweederde van de stemmen vertegenwoordigen.

3. Indien niet meer dan de helft van het aantal leden is opgekomen welke leden tenminste tweederde van de stemmen in een vergadering vertegenwoordigen, roept de voorzitter een nieuwe vergadering bijeen onder opgave van de te behandelen onderwerpen. In die vergadering kunnen met inachtneming van het bepaalde in het eerste lid besluiten worden genomen, ongeacht of aan het bepaalde in het tweede lid is voldaan.

4. Bij het stemmen over personen zijn de artikelen 29 tot en met 31 Gemeentewet van overeenkomstige toepassing.

Artikel 12 De taak en de bevoegdheden

1. Tot de taak en de bevoegdheden van het algemeen bestuur behoren:
   a. het vaststellen en wijzigen van de begroting;
   b. het vaststellen van de kostenverdelingssystematiek;

c. het vaststellen van de bijdragen van de deelnemers in de kosten van de BsGW;
d. het vaststellen van de jaarrekening;
e. het vaststellen van verordeningen die noodzakelijk zijn voor de bedrijfsvoering van de BsGW ;
f. het vaststellen van een treasury-statuut;
g. het vaststellen van de winstbestemming/verliesdekking;
h. het vaststellen van de voorwaarden voor toetreding;
i. het opleggen van de vergoeding voor uittreding;
j. het doen van voorstellen aan de deelnemers tot toetreding en uittreding van (andere) deelnemers;
k. oprichting van en deelneming in stichtingen, maatschappen, vennootschappen, verenigingen, coöperaties en onderlinge waarborgmaatschappijen indien dat in het bijzonder aangewezen moet worden geacht voor de behartiging van het daarmee te dienen openbaar belang.

2. Een besluit over het in het vorige lid, aanhef en onder k genoemde onderwerp wordt niet genomen dan nadat de raden van de gemeenten en het algemeen bestuur van het waterschap een ontwerpbesluit is toegezonden en zij in de gelegenheid zijn gesteld hun wensen en bedenkingen naar voren te brengen.

Artikel 12a Zienswijzen

1. Het algemeen bestuur besluit niet tot het vaststellen van meerjarige strategische plannen dan nadat de gemeenteraden van de deelnemende gemeenten onderscheidenlijk het algemeen bestuur van het waterschap gedurende twaalf weken in de gelegenheid zijn gesteld om schriftelijk hun zienswijzen op het concept bij het dagelijks bestuur naar voren te brengen.
2. Het algemeen bestuur beslist niet over een voorstel alvorens de gemeenteraden van de deelnemende gemeenten onderscheidenlijk het algemeen bestuur van het waterschap om zienswijzen zijn gevraagd, wanneer ten minste een vijfde van de gemeenteraden, het algemeen bestuur van het waterschap inbegrepen, het dagelijks bestuur hierom verzoekt. In spoedeisende gevallen kan het dagelijks bestuur afzien van het vragen van zienswijzen. Het dagelijks bestuur stelt de gemeenteraden en het algemeen bestuur van het waterschap hiervan schriftelijk en gemotiveerd op de hoogte.
3. Indien het tweede lid wordt toegepast, dan hebben de gemeenteraden onderscheidenlijk het algemeen bestuur van het waterschap twaalf weken de tijd hun zienswijzen bij het dagelijks bestuur naar voren te brengen. Voorafgaande aan het nemen van het besluit waarover de zienswijzen gegeven zijn, stelt het dagelijks bestuur de gemeenteraden, het algemeen bestuur van het waterschap en het algemeen bestuur schriftelijk en gemotiveerd in kennis van het oordeel over de zienswijzen, alsmede van de eventuele conclusies die het daaraan verbindt.

Artikel 13: Informatie- en verantwoordingsplicht

1. Een lid van het algemeen bestuur verstrekt het college van burgemeester en wethouders dan wel het dagelijks bestuur van het waterschap dat hem heeft aangewezen en de raad van de gemeente dan wel het algemeen bestuur van het waterschap alle inlichtingen die worden gevraagd.

2. Een lid van het algemeen bestuur kan door het college van burgemeester en wethouders dan wel het dagelijks bestuur van het waterschap dat hem heeft aangewezen en door de raad van de gemeente dan wel het algemeen bestuur van het waterschap te allen tijde ter verantwoording worden geroepen voor het door hem in het algemeen bestuur gevoerde beleid.

3. Een lid van het algemeen bestuur dat niet langer het vertrouwen geniet van het college van burgemeester en wethouders dan wel het dagelijks bestuur van het waterschap dat hem heeft aangewezen, kan door het college van burgemeester en wethouders dan wel het dagelijks bestuur van het waterschap worden ontslagen. In dat geval draagt het college van burgemeester en wethouders dan wel het dagelijks bestuur van het waterschap er zorg voor dat zo spoedig mogelijk een nieuw lid wordt aangewezen.

4. Het algemeen bestuur verstrekt de raden van de gemeenten dan wel het algemeen bestuur van het waterschap alle inlichtingen die door een of meer leden van die raden dan wel dat bestuur worden gevraagd.

5. Het algemeen bestuur geeft de raden van de deelnemende gemeenten en het algemeen bestuur van het waterschap schriftelijk alle inlichtingen die de raden onderscheidenlijk het algemeen bestuur van het waterschap nodig hebben voor de uitoefening van hun taken.

Hoofdstuk V Het dagelijks bestuur

Artikel 14 Omvang, samenstelling en beëindiging lidmaatschap

1. Het dagelijks bestuur bestaat minimaal uit drie en maximaal uit zeven personen uit het algemeen bestuur waaronder het lid van het algemeen bestuur dat is aangewezen door het dagelijks bestuur van het waterschap. Voor de overige personen geldt dat zij door en uit het algemeen bestuur op de volgende wijze worden aangewezen:
   - één lid van en uit de leden van het algemeen bestuur die zijn aangewezen door de colleges van de grote gemeenten in Noord- en Midden Limburg;
   - één lid van en uit de leden van het algemeen bestuur die zijn aangewezen door de colleges van de grote gemeenten in Zuid-Limburg;
   - één lid van en uit de leden van het algemeen bestuur die zijn aangewezen door de colleges van de middelgrote gemeenten in Noord- en Midden-Limburg;
   - één lid van en uit de leden van het algemeen bestuur die zijn aangewezen door de colleges van de middelgrote gemeenten in Zuid-Limburg;
   - één lid van en uit de leden van het algemeen bestuur die zijn aangewezen door de colleges van de kleine gemeenten in Noord- en Midden-Limburg:
   - een lid van en uit de leden van het algemeen bestuur die zijn aangewezen door de colleges van de kleine gemeenten in Zuid-Limburg..

2. De leden treden af met ingang van de dag waarop zij aftreden uit het algemeen bestuur. Een lid kan door het algemeen bestuur worden ontslagen, indien dit lid niet langer het vertrouwen geniet van het algemeen bestuur.

3. Tussentijds verlies van het lidmaatschap van het algemeen bestuur brengt terstond verlies van het lidmaatschap van het dagelijks bestuur met zich mee.

4. Een lid kan te allen tijde ontslag nemen. Hij deelt zijn ontslag mee aan het algemeen bestuur en aan het college van burgemeester en wethouders dan wel het dagelijks bestuur van het waterschap dat hem heeft aangewezen. Het lid houdt zitting in het dagelijks bestuur totdat in de opvolging is voorzien.

Artikel 15 Werkwijze

1. Het dagelijks bestuur vergadert zo vaak als de voorzitter dit nodig oordeelt of één van de leden van het dagelijks bestuur daarom verzoekt.

2. Ieder lid van het dagelijks bestuur heeft een stem.

3. Besluiten worden op basis van gewone meerderheid van stemmen genomen.

Artikel 16 De taak en de bevoegdheden

Tot de taak en de bevoegdheden van het dagelijks bestuur behoren:

a. het voeren van het dagelijks bestuur van de BsGW voor zover niet bij of krachtens de wet of de regeling het algemeen bestuur hiermee is belast;
b. beslissingen van het algemeen bestuur voor te bereiden of uit te voeren;
c. regels vast te stellen over de ambtelijke organisatie van de BsGW;
d. [vervallen]
e. het besluiten tot privaatrechtelijke rechtshandelingen van de BsGW, met uitzondering van privaatrechtelijke rechtshandelingen als bedoeld in artikel 64a van de wet;
f. het namens de BsGW, het dagelijks bestuur of het algemeen bestuur besluiten tot het voeren van rechtsgedingen, bezwaarprocedures of administratief beroepsprocedures of handelingen ter voorbereiding daarop te verrichten, tenzij het algemeen bestuur, voor zover het het algemeen bestuur aangaat, in voorkomende gevallen anders beslist;
g. het nemen van conservatoire maatregelen en alles wat nodig is ter voorkoming van verjaring of verlies van recht of bezit;
h. het afkondigen van de besluiten, waarvan de afkondiging bij de wet of bij besluit van het algemeen bestuur is voorgeschreven;
i. het beheren van de inkomsten en uitgaven van de BsGW;
j. het toezicht op het beheer en het onderhoud van alle werken en eigendommen van de BsGW;
k. het vaststellen van de plannen en voorwaarden van aanbesteding of uitvoering van de werken, leveringen en diensten ten behoeve van de regeling, waarvan de vaststelling het algemeen bestuur niet aan zich heeft voorbehouden;
l. het aangaan van dienstverleningsovereenkomsten;
m. het aangaan van samenwerkingsverbanden met andere rechtspersonen die taken uitoefenen op het gebied van belastingen;
n. houden van toezicht op al hetgeen de regeling aangaat;
o. het aangaan van geldleningen en rekening-courantovereenkomsten;
p. het uitlenen van gelden.

Artikel 17 Informatie en verantwoordingsplicht

1. Het dagelijks bestuur en elk van zijn leden geven het algemeen bestuur alle inlichtingen die het algemeen bestuur voor de uitoefening van zijn taak nodig heeft.

2. Het dagelijks bestuur is aan het algemeen bestuur verantwoording schuldig over het door het dagelijks bestuur gevoerde bestuur.

3. Het reglement van orde van het algemeen bestuur houdt bepalingen in omtrent de wijze waarop de leden van het dagelijks bestuur de hier bedoelde inlichtingen verstrekken en verantwoording afleggen.

4. Het dagelijks bestuur biedt het algemeen bestuur jaarlijks gelijktijdig met de jaarrekening ter vaststelling een verslag aan over de werkzaamheden van de BsGW over het afgelopen jaar.

5. Het dagelijks bestuur zendt het verslag na de vaststelling door het algemeen bestuur toe aan het college van de deelnemende gemeente, het dagelijks bestuur van het waterschap en aan Gedeputeerde Staten.

6. Het dagelijks bestuur verstrekt de raden van de gemeenten dan wel het algemeen bestuur van het waterschap alle inlichtingen die door een of meer leden van die raden dan wel dat bestuur worden gevraagd.

7. Het dagelijks bestuur geeft de raden van de deelnemende gemeenten en het algemeen bestuur van het waterschap schriftelijk alle inlichtingen die de raden onderscheidenlijk het algemeen bestuur van het waterschap nodig hebben voor de uitoefening van hun taken.

Hoofdstuk VI De voorzitter

Artikel 18 Voorzitterschap

1. Het algemeen bestuur wijst uit zijn midden een voorzitter respectievelijk vice-voorzitter van het algemeen bestuur en het dagelijks bestuur aan. Het dagelijks bestuur zal hiervoor een voorstel doen aan het algemeen bestuur.

2. De (vice-)voorzitter treedt af op de dag waarop de deelnemer heeft voorzien in de vacature van lid van het algemeen bestuur én een nieuw dagelijks bestuur is gevormd.

3. De voorzitter verstrekt de raden van de gemeenten dan wel het algemeen bestuur van het waterschap alle inlichtingen die door een of meer leden van die raden dan wel dat bestuur worden gevraagd.

Artikel 19 De taak en de bevoegdheden

1. De voorzitter is belast met de leiding van de vergaderingen van het algemeen bestuur en het dagelijks bestuur en draagt ervoor zorg dat de besluiten naar behoren worden uitgevoerd.

2. De voorzitter tekent de stukken die van het algemeen bestuur en van het dagelijks bestuur uitgaan.

3. De voorzitter vertegenwoordigt de BsGW in en buiten rechte. Hij kan de vertegenwoordiging schriftelijk aan een door hem aan te wijzen persoon opdragen.

4. Indien de voorzitter behoort tot het college van een deelnemende gemeente of het dagelijks bestuur van het waterschap dat partij is bij een geding waarbij de BsGW is betrokken, oefent de vice-voorzitter met betrekking tot dat geding de in het derde lid genoemde bevoegdheid uit.

Artikel 19a Informatieplicht

1. De voorzitter verstrekt de raden van de gemeenten dan wel het algemeen bestuur van het waterschap alle inlichtingen die door een of meer leden van die raden dan wel dat bestuur worden gevraagd.

2. De voorzitter geeft de raden van de deelnemende gemeenten en het algemeen bestuur van het waterschap schriftelijk alle inlichtingen die de raden onderscheidenlijk het algemeen bestuur van het waterschap nodig hebben voor de uitoefening van hun taken.

Hoofdstuk VII De directeur

Artikel 20 De directeur

1. De BsGW heeft een ambtelijk apparaat, aan het hoofd waarvan een directeur staat.

2. Het dagelijks bestuur regelt de vervanging van de directeur.

3. De directeur staat tevens, als secretaris, de bestuursorganen van de BsGW bij in de vervulling van hun taak. De directeur is aanwezig in de vergadering van het algemeen bestuur en van het dagelijks bestuur.

4 Alle uitgaande stukken van het algemeen bestuur en het dagelijks bestuur worden door de directeur mede ondertekend.

5. Het bepaalde in het derde en vierde lid is van overeenkomstige toepassing op degene die de directeur vervangt.

Hoofdstuk VIII Financiën

Artikel 21 Verdeling kosten

1. De deelnemers dragen de kosten.

2. De kosten worden verdeeld overeenkomstig de kostenverdelingssystematiek.

Artikel 22:Verdeling risico

1. De risico's met betrekking tot de bedrijfsvoering komen voor rekening van de BsGW. De overige risico's, waaronder de risico's met betrekking tot de eigen belastingopbrengst, komen voor rekening van de deelnemers.

2. De deelnemers zullen er steeds voor zorgdragen dat de BsGW te allen tijde over voldoende middelen beschikt om aan al zijn verplichtingen tegenover derden te kunnen voldoen.

3. De deelnemers staan gezamenlijk garant voor de juiste betaling van rente, aflossing, boete en kosten van de door de regeling af te sluiten langlopende leningen, kasgeldleningen en in rekening courant op te nemen gelden naar verhouding van de kostenverdelingssystematiek als bedoeld in artikel 21.

Artikel 23 Begroting

1. Het dagelijks bestuur zendt vóór de in artikel 67a van de wet genoemde datum de algemene en financiële en beleidsmatige kaders toe aan de raden van de gemeenten en het algemeen bestuur van het waterschap.

2. Het dagelijks bestuur stelt jaarlijks vóór 1 maart een ontwerpbegroting met de daarbij behorende toelichting op voor het daarop volgende jaar. Het dagelijks bestuur zendt de ontwerpbegroting zo spoedig mogelijk maar tenminste twaalf weken voordat zij aan het algemeen bestuur wordt aangeboden, toe aan de raden van de gemeenten en aan het algemeen bestuur van het waterschap.

3. De ontwerpbegroting wordt door de zorg van de deelnemers voor een ieder ter inzage gelegd en algemeen verkrijgbaar gesteld. Van de terinzagelegging en de verkrijgbaarstelling wordt openbaar kennis gegeven.

4. De raden van de gemeenten en het algemeen bestuur van het waterschap kunnen bij het dagelijks bestuur hun zienswijze over de ontwerpbegroting naar voren brengen. Het dagelijks bestuur voegt de commentaren waarin deze zienswijze is vervat bij de ontwerpbegroting, zoals deze aan het algemeen bestuur wordt aangeboden.

5. Het dagelijks bestuur stelt de raden van de gemeenten en het algemeen bestuur van

het waterschap voorafgaande aan het vaststellen van de begroting schriftelijk en gemotiveerd in kennis van zijn oordeel over de zienswijze, bedoeld in het vierde lid, alsmede over de eventuele conclusies die het daaraan verbindt.6. Het algemeen bestuur stelt de begroting vast in het jaar voorafgaande aan dat waarvoor zij dient. Hierbij wordt rekening gehouden met de door
de raden van de gemeenten en het algemeen bestuur van het waterschap uitgebrachte zienswijze.

7. Nadat de begroting is vastgesteld zendt het algemeen bestuur de begroting aan de raden van de gemeenten en aan het algemeen bestuur van het waterschap die ter zake bij Gedeputeerde Staten hun zienswijze naar voren kunnen brengen.

8. Het dagelijks bestuur zendt de begroting binnen twee weken na de vaststelling, doch in ieder geval vóór de in artikel 67, tweede lid, van de wet genoemde datum aan Gedeputeerde Staten.

Artikel 24 Begrotingswijziging

1. Het bepaalde in artikel 23, tweede, vierde, vijfde, zesde lid tweede volzin, zevende en achtste lid is mede van toepassing op besluiten tot wijziging van de begroting.

2. Het eerste lid van dit artikel is niet van toepassing op wijzigingen van de begroting, die niet leiden tot een overschrijding van het budget van de BsGW voor zover dit wordt bepaald door de vastgestelde bijdragen van de deelnemers.

Artikel 25 Jaarrekening

1. Het dagelijks bestuur zendt vóór de in artikel 67a van de wet genoemde datum de voorlopige jaarrekening aan de raden van de gemeenten en het algemeen bestuur van het waterschap.

2. Het algemeen bestuur stelt de jaarrekening vast in het jaar volgende op het jaar waarop deze betrekking heeft.

3. Het dagelijks bestuur zendt de jaarrekening binnen twee weken na de vaststelling, doch in ieder geval vóór de in artikel 67, vierde lid, van de wet genoemde datum aan de raden van de gemeenten en het algemeen bestuur van het waterschap en aan Gedeputeerde Staten.

Artikel 26 Vergoedingen

De leden van het bestuur ontvangen vanuit de BsGW geen vergoeding voor hun werkzaamheden noch een tegemoetkoming in de kosten.

Artikel 27 Administratie en controle

1. Het algemeen bestuur stelt regels vast met betrekking tot de organisatie van de financiële administratie en van het kasbeheer.

2. Het algemeen bestuur stelt regels vast voor de controle op het financieel beheer en de inrichting van de financiële organisatie. Deze regels dienen te waarborgen dat de rechtmatigheid van het financiële beheer en van de inrichting van de financiële organisatie worden getoetst.

3. Het algemeen bestuur wijst een accountant aan als bedoeld in artikel 393, eerste lid van Boek 2 van het Burgerlijk Wetboek, belast met de controle van de jaarrekening en het daarbij verstrekken van een accountantsverklaring en het daarbij uitbrengen van een verslag van de bevindingen. Artikel 213, derde, vierde en vijfde lid van de Gemeentewet is van overeenkomstige toepassing op de accountantsverklaring en het verslag.

Hoofdstuk IX Duur, wijziging, toetreding, uittreding en opheffing

Artikel 28 Duur van de regeling

De regeling wordt aangegaan voor onbepaalde tijd.

Artikel 29 Wijziging

De regeling kan worden gewijzigd op voorstel van het algemeen bestuur bij besluiten met tweederde meerderheid van het aantal deelnemers, onverminderd het bepaalde in artikel 61 van de wet.

Artikel 30 Toetreding

1. Toetreding tot de regeling vindt plaats bij schriftelijk verzoek van het college dat wenst toe te treden, onverminderd het bepaalde in artikel 61 van de wet.

2. Toetreding kan slechts plaatsvinden wanneer alle reeds deelnemende colleges en het dagelijks bestuur van het waterschap daarin toestemmen bij eensluidend besluit.
   De colleges respectievelijk het dagelijks bestuur van het waterschap nemen dit besluit pas na verkregen toestemming van de raad dan wel het algemeen bestuur van het waterschap.

3. In een besluit als bedoeld in het tweede lid kan toetreding afhankelijk worden gesteld van het voldoen aan bepaalde voorwaarden door het college dat wenst toe te treden.

4. Het algemeen bestuur regelt de gevolgen van de toetreding.

Artikel 31 Uittreding

1. Een deelnemer kan besluiten tot uittreding uit de regeling, onverminderd het bepaalde in artikel 61 van de wet.

2. Een deelnemer zendt het besluit tot uittreding aangetekend aan het algemeen bestuur. Daarbij wordt een opzegtermijn van twee jaar, ingaande op 1 januari van het eerstvolgende kalenderjaar, in acht genomen, tenzij de colleges unaniem een andere opzegtermijn overeenkomen.

3. Het dagelijks bestuur inventariseert de gevolgen van de uittreding, de wijze waarop met deze gevolgen kan of moet worden omgegaan en de voorwaarden voor uittreding, welke nadien worden vastgelegd in een door het algemeen bestuur vast te stellen uittredingsplan.

4. Uiterlijk zes maanden na het moment van uittreding stelt het algemeen bestuur het uittredingsplan vast. De daarin voor de uittredende deelnemer omschreven financiële verplichtingen zijn bindend.

5. Nadat het uittredingsplan is vastgesteld, is de uittredende deelnemer gehouden om binnen zes maanden de daarin voor de uittredende deelnemer omschreven financiële verplichtingen aan de regeling te voldoen.

Artikel 31a Procedure en inhoud van het uittredingsplan

1. Het in artikel 31, vierde lid, bedoelde uittredingsplan bevat de financiële, juridische, personele en organisatorische consequenties die gedurende een periode van vijf jaar het directe gevolg zijn van de uittreding. Tevens bevat het uittredingsplan de uittreedsom die betaald moet worden door de uittredende deelnemer.

2. Voor het opstellen van het uittredingsplan wijst het algemeen bestuur een onafhankelijke adviseur aan die in opdracht van het algemeen bestuur het concept-uittredingsplan voorbereidt. De kosten voor het uittredingsplan komen voor rekening van de uittredende deelnemer.

3. Het algemeen bestuur wijst de onafhankelijke adviseur aan op basis van een gezamenlijke voordracht van de uittredende deelnemer en de voorzitter. Indien geen overeenstemming kan worden bereikt over een gezamenlijke voordracht, wijst het algemeen bestuur de onafhankelijke adviseur aan op basis van een bindende voordracht van een selectiecommissie bestaande uit drie leden van het algemeen bestuur, waaronder in ieder geval een vertegenwoordiger in het algemeen bestuur van de uittredende deelnemer.

4. De onafhankelijke adviseur neemt bij het bepalen van de uittreedsom het bepaalde in dit artikel en in artikel 31 in acht en baseert zich daarbij op de jaarrekening van het begrotingsjaar direct voorafgaand aan het moment van uittreding. Tevens past de onafhankelijke adviseur bij de berekening van de uittreedsom een risico-opslag van 5% op de uittreedsom toe om eventueel onvoorziene toekomstige kosten gerelateerd aan de uittreding te ondervangen. Deze opslag vrijwaart de uittredende deelnemer van alle toekomstige onvoorzienbare kosten.

5. Het algemeen bestuur is gehouden redelijkerwijs al het mogelijke te doen om de uittreedsom zo laag mogelijk te houden. Het algemeen bestuur onderzoekt in dat kader met de uittredende deelnemer de mogelijkheid tot overname van personeel, activa en contracten. Het voorgaande behoeft echter niet te leiden tot wijziging van overeenkomsten met en verplichtingen jegens derden die zijn aangegaan respectievelijk bepaald voorafgaand aan het tijdstip van ontvangst door het algemeen bestuur van het besluit tot uittreding van de deelnemer.

Artikel 32 Opheffing

1. De gemeenschappelijke regeling kan worden opgeheven met instemming van alle deelnemers minus één. Het besluit tot opheffing wordt niet genomen voordat de raden van de deelnemers onderscheidenlijk het algemeen bestuur van het waterschap gedurende twaalf weken in de gelegenheid zijn gesteld om schriftelijk op de voorgestelde opheffing hun zienswijze ter kennis van het college onderscheidenlijk het

dagelijks bestuur van het waterschap te brengen.

2. Bij opheffing van de regeling wordt een liquidatieplan opgesteld. Het bepaalde in het vierde lid van artikel 31 en het tweede, derde en vijfde lid van artikel 31a is van overeenkomstige toepassing.

3. Het dagelijks bestuur is belast met de uitvoering van het liquidatieplan. Zo nodig blijft het dagelijks bestuur ook na het tijdstip van opheffing in functie totdat het liquidatieplan is uitgevoerd.

Artikel 33 Archief

1. Het dagelijks bestuur draagt zorg voor de archiefbescheiden van de bestuursorganen van BsGW.

2. De secretaris is belast met het beheer van de archiefbescheiden van de bestuursorganen van BsGW, voor zover deze niet zijn overgebracht naar de archiefbewaarplaats.

3. Het dagelijks bestuur stelt voorschriften vast voor het beheer van de archiefbescheiden van de bestuursorganen van BsGW, die niet naar de archiefbewaarplaats zijn overgebracht.

4. Voor de bewaring van de over te brengen archiefbescheiden van de bestuursorganen van BsGW wordt aangewezen de archiefbewaarplaats van een van de deelnemende gemeenten of het waterschap.

5. Met het toezicht op het beheer van de archiefbescheiden van de bestuursorganen van BsGW, voor zover deze niet zijn overgebracht naar de archiefbewaarplaats, is belast de archivaris van de gemeente onderscheidenlijk het waterschap, bedoeld in het vierde lid.

6. De archivaris van de gemeente onderscheidenlijk het waterschap, bedoeld in het vierde lid, brengt tweejaarlijks aan het dagelijks bestuur verslag uit over het toezicht op het beheer van de archiefbescheiden van de bestuursorganen van BsGW, die nog niet zijn overgebracht naar de archiefbewaarplaats.

7. Het dagelijks bestuur brengt tweejaarlijks verslag uit aan het algemeen bestuur over de uitoefening van de aan hen opgedragen zorg voor de archiefbescheiden en de uitvoering van het archiefbeheer van de bestuursorganen van BsGW.

Artikel 34 Geschillen

1. Voordat een geschil als bedoeld in artikel 28 van de wet ter beslissing wordt voorgelegd aan Gedeputeerde Staten, legt het algemeen bestuur het geschil voor aan een geschillencommissie voor een niet bindend advies.

2. De geschillencommissie bestaat uit drie leden. Eén lid wordt aangewezen door het algemeen bestuur en één lid door de deelnemer. Deze leden wijzen gezamenlijk een derde lid aan dat tevens zal optreden als voorzitter van de commissie.

3. Indien het advies van de commissie niet leidt tot een oplossing van het geschil wordt dit voorgelegd aan Gedeputeerde Staten overeenkomstig artikel 28 van de wet.

4. Van een geschil als bedoeld in artikel 28, eerste lid, van de wet is sprake als tenminste één van de deelnemers of het algemeen bestuur een zodanige mening is toegedaan.

Artikel 35 Bekendmaking en evaluatie

1. De werking van de regeling zal om de vijf jaar geëvalueerd worden, voor het eerst in 2029. Het dagelijks bestuur zal daartoe een onderzoeksvoorstel en de daarmee gepaard gaande financiële consequenties aan de deelnemers voorleggen.

2. Het college van burgemeester en wethouders van de gemeente Roermond maakt de regeling tijdig overeenkomstig artikel 26 van de wet bekend in het Gemeenteblad van Roermond.

3. Het dagelijks bestuur is belast met de registratie van de regeling overeenkomstig artikel 26, tweede lid, van de wet.

Artikel 36 Inwerkingtreding; citeertitel

1. Deze regeling treedt in werking op 1 januari 2011.
2. Deze regeling kan worden aangehaald als: “Belastingsamenwerking Gemeenten en Waterschappen”.

Gemeenschappelijke Regeling BsGW

Het dagelijks bestuur van het waterschap Limburg en de colleges van burgemeester en wethouders van de gemeenten Beek, Beekdaelen, Beesel, Bergen, Brunssum, Echt-Susteren, Eijsden-Margraten, Gennep, Gulpen-Wittem, Heerlen, Kerkrade, Landgraaf, Leudal, Maasgouw, Maastricht, Meerssen, Mook en Middelaar, Nederweert, Peel en Maas, Roerdalen, Roermond, Simpelveld, Sittard-Geleen, Stein, Vaals, Valkenburg, Venlo, Voerendaal, Weert;

Overwegende dat:

- het uit overwegingen van kwaliteit, continuïteit en efficiency gewenst is om hun samenwerking bij de beleidsvoorbereiding, heffing en invordering, behandelen van bezwaar en beroep van waterschapbelastingen en gemeentelijke belastingen, alsmede de uitvoering van de Wet waardering onroerende zaken vorm te geven op basis van een gemeenschappelijke regeling;

- dat de grondslag van de gemeenschappelijke regeling is gebaseerd op hoofdstuk V, Regelingen tussen gemeenten en waterschappen, artikel 61 en volgende van de Wet gemeenschappelijke regelingen;

- het dagelijks bestuur van het waterschap en het college van burgemeester en wethouders van hun algemeen bestuur, respectievelijk gemeenteraad daartoe de vereiste toestemming heeft verkregen;

- dat het gezien de samenvoeging van de waterschappen, opgedane ervaringen en adviezen, leesbaarheid en wijziging van de Wet gemeenschappelijke regelingen wenselijk is de bestaande regeling aan te passen en te verduidelijken;

gelet op de Wet gemeenschappelijke regelingen, de Waterschapswet, de Waterwet, de Gemeentewet en de Wet waardering onroerende zaken;

besluiten:

vast te stellen de derde wijziging van de Gemeenschappelijke Regeling Belastingsamenwerking Gemeenten en Waterschappen met ingang van 1 juli 2024, waardoor deze als volgt komt te luiden:~~de Gemeenschappelijke Regeling Belastingsamenwerking Gemeenten en Waterschappen te wijzigen, met ingang van de dag na bekendmaking, waardoor deze als volgt komt te luiden:~~

Hoofdstuk I Algemene bepalingen

Artikel 1: Begripsbepalingen

In deze Gemeenschappelijke Regeling wordt verstaan onder:

a. regeling: Gemeenschappelijke Regeling “Belastingsamenwerking Gemeenten en Waterschappen”;
b. deelnemer: een aan deze regeling deelnemend college van burgemeester en wethouders dan wel het dagelijks bestuur van het waterschap Limburg;
c. Gedeputeerde Staten: Gedeputeerde Staten van de provincie Limburg;
d. belastingen: de belastingen en rechten genoemd in hoofdstuk XV van de Gemeentewet dan wel belastingen die overeenkomstig artikel 219, eerste lid van de Gemeentewet krachtens een andere wet worden geheven en de belastingen genoemd in hoofdstuk XVI, XVII en XVIIb van de Waterschapswet dan wel belastingen of rechten die overeenkomstig artikel 113 van de Waterschapswet krachtens een andere wet worden geheven;
e. wet: Wet gemeenschappelijke regelingen;
f. combibiljet: de onroerende zaakbelasting, beschikking ex artikel 17 Wet Waardering onroerende zaken, rioolheffing, afvalstoffenheffing, hondenbelasting en waterschapheffingen verenigd op één aanslagbiljet;
g. uitvoeringsregels: de navolgende uniforme regels die samenhangen met het combibiljet:
   - aanwijzen van een belastingplichtige in een keuzesituatie
   - toekennen van ambtshalve vermindering
   - horen van een belastingplichtige in de bezwaarfase
   - toepassing automatische incasso
   - verlenen van uitstel bij bezwaarschriften
   - toepassing van de bestuurlijke boete
   - toepassing proceskosten bestuursrecht
   - aangifte, voorlopige aanslag en de toepassing van invorderingsrente
   - leidraad invordering
h. gemeenten in Noord-Limburg: Beesel, Bergen, Gennep, Mook en Middelaar, Peel en Maas, Venlo;
i. gemeenten in Midden-Limburg: Echt-Susteren, Leudal, Nederweert, Maasgouw, Roerdalen, Roermond, Weert;
j. gemeenten in Zuid-Limburg: Beek, Beekdaelen, Brunssum, Eijsden-Margraten, Gulpen-Wittem, Heerlen, Kerkrade, Landgraaf, Maastricht, Meerssen, Simpelveld, Sittard-Geleen, Stein, Vaals, Valkenburg aan de Geul, Voerendaal;
k. grote gemeente: gemeente met een inwonertal van meer dan 70.000;
l. middelgrote gemeente: gemeente met een inwonertal tussen 25.000 en 70.000;
m. kleine gemeente: gemeente met een inwonertal minder dan 25.000;
n. BsGW: het openbaar lichaam Belastingsamenwerking Gemeenten en Waterschappen.

Hoofdstuk II Het rechtspersoonlijkheid bezittend lichaam

Artikel 2: Openbaar lichaam

1. Er is een openbaar lichaam in de zin van artikel 8, eerste lid van de wet genaamd “Belastingsamenwerking Gemeenten en Waterschappen”.
2. De BsGW is gevestigd in Roermond.
3. Het rechtsgebied waarvoor deze regeling geldt omvat het grondgebied van de deelnemende gemeenten evenals het beheergebied van het waterschap.

Artikel 3: Bestuursorganen

Het bestuur van de BsGW bestaat in ieder geval uit:

a. het algemeen bestuur;
b. het dagelijks bestuur;
c. de voorzitter.

Hoofdstuk III Te behartigen belangen, taken en bevoegdheden

Artikel 4 Te behartigen belangen

1. De regeling wordt getroffen in het belang van de deelnemers voor het:
   a. heffen en invorderen van belastingen;
   b. afhandelen van bezwaar- en beroepschriften inzake belastingen;
   c. uitvoeren van de Wet waardering onroerende zaken.

2. Het dagelijks bestuur adviseert de deelnemers omtrent de belastingen waarvan de heffing en invordering krachtens deze regeling is opgedragen aan de BsGW.

Artikel 5 Overdracht en mandaat bevoegdheden.

1. Aan het dagelijks bestuur wordt overgedragen de bevoegdheid tot:
   a. de aanwijzing van een of meer ambtenaren van de BsGW als heffingsambtenaar, als bedoeld in artikel 232, vierde lid, onder a van de Gemeentewet en artikel 124, vijfde lid, onder a van de Waterschapswet, bevoegd tot het heffen van belastingen en de uitvoering van de Wet waardering onroerende zaken;
   b de aanwijzing van een of meer ambtenaren van de BsGW als invorderingsambtenaar, als bedoeld in artikel 232, vierde lid, onder b van de Gemeentewet en artikel 124, vijfde lid onder b van de Waterschapswet, bevoegd tot het invorderen van belastingen;
   c. de aanwijzing van een of meer ambtenaren van de BsGW of een gerechtsdeurwaarder als belastingdeurwaarder, als bedoeld in artikel 232, vierde lid, onder d van de Gemeentewet en artikel 124, vijfde lid, onder d van de Waterschapswet;
   d. de aanwijzing van een of meer ambtenaren van de BsGW als ambtenaar van de BsGW als bedoeld in artikel 232, vierde lid, onder c van de Gemeentewet en artikel 124, vijfde lid, onder c van de Waterschapswet, bevoegd tot het heffen en invorderen van belastingen en de uitvoering van de Wet waardering onroerende zaken;
   e. het beslissen op administratieve beroepen tegen afgewezen verzoeken om kwijtschelding;
   f. het vaststellen van uitvoeringsregels samenhangend met het combibiljet.

2. Het eerste lid is uitsluitend van toepassing ten aanzien van de:
   a. onroerende zaak belasting als bedoeld in artikel 220 van de Gemeentewet;
   b. hondenbelasting als bedoeld in artikel 226 van de Gemeentewet;
   c. afvalstoffenheffing als bedoeld in artikel 15.33 van de Wet Milieubeheer;
   d. rioolheffing als bedoeld in artikel 228 van de Gemeentewet;
   e. watersysteemheffing als bedoeld in artikel 117 van de Waterschapswet;

f. zuiveringsheffing als bedoeld in artikel 122d van de Waterschapswet;
g. verontreinigingsheffing als bedoeld in artikel 7.2 van de Waterwet;
h. uitvoering van de wet WOZ.

3. Ten aanzien van de in het tweede lid genoemde belastingen wordt aan het dagelijks bestuur mandaat verleend tot:
   a. het geheel of gedeeltelijk oninbaar verklaren van een belastingaanslag als bedoeld in artikel 255, vijfde lid, van de Gemeentewet respectievelijk artikel 144, vijfde lid, van de Waterschapswet;
   b. toepassing geven aan de hardheidsclausule als bedoeld in artikel 63 van de Algemene wet inzake rijksbelastingen;
   c. het verlenen van gehele of gedeeltelijke kwijtschelding van een bij beschikking opgelegde boete als bedoeld in artikel 66 van de Algemene wet inzake rijksbelastingen.

Artikel 6 Aanvullende overdracht en mandaat bevoegdheden

De bevoegdheden als bedoeld in artikel 5, eerste en derde lid kunnen ter zake van andere belastingen dan genoemd in artikel 5, tweede lid aan het dagelijks bestuur worden overgedragen dan wel gemandateerd. Deze overdracht en mandatering behoeft de goedkeuring van het algemeen bestuur.

Artikel 7 Dienstverleningsovereenkomst

1. Ter uitvoering van de in artikel 4 opgenomen belangen worden meerjarige dienstverleningsovereenkomsten aangegaan tussen het dagelijks bestuur en elk van de deelnemers.

2. De dienstverleningsovereenkomsten dienen ten minste te bevatten:
   a. te leveren producten en diensten;
   b. uit te voeren processen;
   c. kwaliteit van producten en diensten;
   d. verantwoording door BsGW;
   e. afdracht van inkomsten;
   f. relaties/gegevensuitwisseling;
   g. relatiebeheer;
   h. accountantsverklaring;
   i. toetreding en investeringsfee.

Artikel 7a Inspraak

1. Ingezetenen van de provincie Limburg en belanghebbenden kunnen via de reguliere procedures bij de colleges en de gemeenteraden van de deelnemers onderscheidenlijk het

dagelijks bestuur en het algemeen bestuur van het waterschap betrokken worden bij de voorbereiding, uitvoering en evaluatie van beleid.
2. In afwijking van het eerste lid kan het dagelijks bestuur besluiten dat bij de voorbereiding, uitvoering en evaluatie van beleid met ingrijpende gevolgen een apart participatietraject wordt doorlopen.
3. Het tweede lid vindt ook toepassing wanneer ten minste een vijfde van de gemeenteraden, het algemeen bestuur van het waterschap inbegrepen, het dagelijks bestuur hierom verzoeken.
4. Het dagelijks bestuur informeert de deelnemers zo spoedig mogelijk omtrent zijn voornemen tot het mogelijk maken van inspraak als bedoeld in het tweede of het derde lid en de wijze waarop deze inspraak voor ingezetenen van de provincie Limburg en belanghebbenden zal worden vormgegeven.

Hoofdstuk IV Het algemeen bestuur

Artikel 8 Omvang, samenstelling en beëindiging lidmaatschap

1. Aan het hoofd van de BsGW staat het algemeen bestuur, bestaande uit zoveel leden als er deelnemers zijn.

2. Het college van iedere deelnemende gemeente en het dagelijks bestuur van het waterschap wijst uit zijn midden één lid aan als lid van het algemeen bestuur. Gelijktijdig wordt/worden een of meer vaste plaatsvervanger(s) aangewezen. De aanwijzing van de leden van het algemeen bestuur geschiedt voor dezelfde periode als waarvoor het college dan wel het dagelijks bestuur van het waterschap is benoemd en vindt plaats in de eerste vergadering of uiterlijk binnen zes weken na de eerste vergadering van de nieuwe zittingsperiode van het college of het dagelijks bestuur van het waterschap.

3. Bij tussentijdse toetreding vindt aanwijzing van het lid met inachtneming van het bepaalde in het tweede lid plaats gelijktijdig met het besluit tot toetreding.

4 Het lidmaatschap eindigt van rechtswege, zodra men ophoudt lid van het college of het dagelijks bestuur van het waterschap te zijn.

5. Indien tussentijds een vacature ontstaat wijst het college dan wel het dagelijks bestuur van het waterschap ten spoedigste een nieuw lid aan.

6. Een lid kan te allen tijde ontslag nemen. Hij deelt zijn ontslag mede aan de voorzitter en aan het bestuursorgaan dat hem heeft aangewezen. Het lidmaatschap duurt voort tot het moment waarop in de opvolging is voorzien.

Artikel 9 Werkwijze

1. Het algemeen bestuur vergadert jaarlijks tenminste tweemaal en verder zo vaak als de voorzitter of het dagelijks bestuur dat nodig oordeelt of wanneer tenminste twee leden dit onder opgave van redenen schriftelijk verzoeken.

2. De vergaderingen zijn openbaar.

3. De deuren worden gesloten wanneer de voorzitter het nodig oordeelt of tenminste een vijfde gedeelte van de aanwezige leden daarom verzoekt.

4. Het algemeen bestuur beslist vervolgens of met gesloten deuren zal worden vergaderd.

5. Het algemeen bestuur stelt voor zijn vergaderingen een reglement van orde vast.

Artikel 10 Stemverhouding

1. Er wordt voorzien in meervoudig stemrecht.

2. Het stemrecht van een lid wordt gebaseerd op het aandeel in de kosten van de BsGW van de deelnemer die dat lid vertegenwoordigt, zoals dat voortvloeit uit de actuele begroting.

Artikel 11 Besluitvorming

1. Besluiten worden op basis van gewone meerderheid van stemmen genomen.

2. Besluiten kunnen alleen worden genomen in een vergadering waarin meer dan de helft van het aantal leden is opgekomen, welke leden tenminste tweederde van de stemmen vertegenwoordigen.

3. Indien niet meer dan de helft van het aantal leden is opgekomen welke leden tenminste tweederde van de stemmen in een vergadering vertegenwoordigen, roept de voorzitter een nieuwe vergadering bijeen onder opgave van de te behandelen onderwerpen. In die vergadering kunnen met inachtneming van het bepaalde in het eerste lid besluiten worden genomen, ongeacht of aan het bepaalde in het tweede lid is voldaan.

4. Bij het stemmen over personen zijn de artikelen 29 tot en met 31 Gemeentewet van overeenkomstige toepassing.

Artikel 12 De taak en de bevoegdheden

1. Tot de taak en de bevoegdheden van het algemeen bestuur behoren:

a. het vaststellen en wijzigen van de begroting;
b. het vaststellen van de kostenverdelingssystematiek;
c. het vaststellen van de bijdragen van de deelnemers in de kosten van de BsGW;
d. het vaststellen van de jaarrekening;
e. het vaststellen van verordeningen die noodzakelijk zijn voor de bedrijfsvoering van de BsGW ;
f. het vaststellen van een treasury-statuut;
g. het vaststellen van de winstbestemming/verliesdekking;
h. het vaststellen van de voorwaarden voor toetreding;
i. het opleggen van de vergoeding voor uittreding;
j. het doen van voorstellen aan de deelnemers tot toetreding en uittreding van (andere) deelnemers;
k. oprichting van en deelneming in stichtingen, maatschappen, vennootschappen, verenigingen, coöperaties en onderlinge waarborgmaatschappijen indien dat in het bijzonder aangewezen moet worden geacht voor de behartiging van het daarmee te dienen openbaar belang.

2. Een besluit over het in het vorige lid, aanhef en onder k genoemde onderwerp wordt niet genomen dan nadat de raden van de gemeenten en het algemeen bestuur van het waterschap een ontwerpbesluit is toegezonden en zij in de gelegenheid zijn gesteld hun wensen en bedenkingen naar voren te brengen.

Artikel 12a Zienswijzen

1. Het algemeen bestuur besluit niet tot het vaststellen van meerjarige strategische plannen dan nadat de gemeenteraden van de deelnemende gemeenten onderscheidenlijk het algemeen bestuur van het waterschap gedurende twaalf weken in de gelegenheid zijn gesteld om schriftelijk hun zienswijzen op het concept bij het dagelijks bestuur naar voren te brengen.
2. Het algemeen bestuur beslist niet over een voorstel alvorens de gemeenteraden van de deelnemende gemeenten onderscheidenlijk het algemeen bestuur van het waterschap om zienswijzen zijn gevraagd, wanneer ten minste een vijfde van de gemeenteraden, het algemeen bestuur van het waterschap inbegrepen, het dagelijks bestuur hierom verzoekt. In spoedeisende gevallen kan het dagelijks bestuur afzien van het vragen van zienswijzen. Het dagelijks bestuur stelt de gemeenteraden en het algemeen bestuur van het waterschap hiervan schriftelijk en gemotiveerd op de hoogte.
3. Indien het tweedvijfde lid wordt toegepast, dan hebben de gemeenteraden onderscheidenlijk het algemeen bestuur van het waterschap twaalf weken de tijd hun zienswijzen bij het dagelijks bestuur naar voren te brengen. Voorafgaande aan het nemen van het besluit waarover de zienswijzen gegeven zijn,is stelt het dagelijks bestuur de gemeenteraden, het algemeen bestuur van het waterschap en het

algemeen bestuur schriftelijk en gemotiveerd in kennis van het oordeel over de zienswijzen, alsmede van de eventuele conclusies die het daaraan verbindt.

Artikel 13: Informatie- en verantwoordingsplicht

1. Een lid van het algemeen bestuur verstrekt het college van burgemeester en wethouders dan wel het dagelijks bestuur van het waterschap dat hem heeft aangewezen en de raad van de gemeente dan wel het algemeen bestuur van het waterschap alle inlichtingen die worden gevraagd.

2. Een lid van het algemeen bestuur kan door het college van burgemeester en wethouders dan wel het dagelijks bestuur van het waterschap dat hem heeft aangewezen en door de raad van de gemeente dan wel het algemeen bestuur van het waterschap te allen tijde ter verantwoording worden geroepen voor het door hem in het algemeen bestuur gevoerde beleid.

3. Een lid van het algemeen bestuur dat niet langer het vertrouwen geniet van het college van burgemeester en wethouders dan wel het dagelijks bestuur van het waterschap dat hem heeft aangewezen, kan door het college van burgemeester en wethouders dan wel het dagelijks bestuur van het waterschap worden ontslagen. In dat geval draagt het college van burgemeester en wethouders dan wel het dagelijks bestuur van het waterschap er zorg voor dat zo spoedig mogelijk een nieuw lid wordt aangewezen.

4. Het algemeen bestuur verstrekt de raden van de gemeenten dan wel het algemeen bestuur van het waterschap alle inlichtingen die door een of meer leden van die raden dan wel dat bestuur worden gevraagd.

5. Het algemeen bestuur geeft de raden van de deelnemende gemeenten en het algemeen bestuur van het waterschap schriftelijk alle inlichtingen die de raden onderscheidenlijk het algemeen bestuur van het waterschap nodig hebben voor de uitoefening van hun taken.

Hoofdstuk V Het dagelijks bestuur

Artikel 14 Omvang, samenstelling en beëindiging lidmaatschap

1. Het dagelijks bestuur bestaat minimaal uit drie en maximaal uit zeven personen uit het algemeen bestuur waaronder het lid van het algemeen bestuur dat is aangewezen door het dagelijks bestuur van het waterschap. Voor de overige personen geldt dat zij door en uit het algemeen bestuur op de volgende wijze worden aangewezen:
   - één lid van en uit de leden van het algemeen bestuur die zijn aangewezen door de colleges van de grote gemeenten in Noord- en Midden Limburg;
   - één lid van en uit de leden van het algemeen bestuur die zijn aangewezen door de colleges van de grote gemeenten in Zuid-Limburg;
   - één lid van en uit de leden van het algemeen bestuur die zijn aangewezen door de colleges van de middelgrote gemeenten in Noord- en Midden-Limburg;
   - één lid van en uit de leden van het algemeen bestuur die zijn aangewezen door de colleges van de middelgrote gemeenten in Zuid-Limburg;
   - één lid van en uit de leden van het algemeen bestuur die zijn aangewezen door de colleges van de kleine gemeenten in Noord- en Midden-Limburg:
   - een lid van en uit de leden van het algemeen bestuur die zijn aangewezen door de colleges van de kleine gemeenten in Zuid-Limburg..

2. De leden treden af met ingang van de dag waarop zij aftreden uit het algemeen bestuur. Een lid kan door het algemeen bestuur worden ontslagen, indien dit lid niet langer het vertrouwen geniet van het algemeen bestuur.

3. Tussentijds verlies van het lidmaatschap van het algemeen bestuur brengt terstond verlies van het lidmaatschap van het dagelijks bestuur met zich mee.

4. Een lid kan te allen tijde ontslag nemen. Hij deelt zijn ontslag mee aan het algemeen bestuur en aan het college van burgemeester en wethouders dan wel het dagelijks bestuur van het waterschap dat hem heeft aangewezen. Het lid houdt zitting in het dagelijks bestuur totdat in de opvolging is voorzien.

Artikel 15 Werkwijze

1. Het dagelijks bestuur vergadert zo vaak als de voorzitter dit nodig oordeelt of één van de leden van het dagelijks bestuur daarom verzoekt.

2. Ieder lid van het dagelijks bestuur heeft een stem.

3. Besluiten worden op basis van gewone meerderheid van stemmen genomen.

Artikel 16 De taak en de bevoegdheden

Tot de taak en de bevoegdheden van het dagelijks bestuur behoren:

a. het voeren van het dagelijks bestuur van de BsGW voor zover niet bij of krachtens de wet of de regeling het algemeen bestuur hiermee is belast;
b. beslissingen van het algemeen bestuur voor te bereiden of uit te voeren;
c. regels vast te stellen over de ambtelijke organisatie van de BsGW;
d. [vervallen] ~~personeelambtenaren te benoemen, te schorsen of te ontslaan;~~
e. het besluiten tot privaatrechtelijke rechtshandelingen van de BsGW, met uitzondering van privaatrechtelijke rechtshandelingen als bedoeld in artikel 64a van de wet;
f. het namens de BsGW, het dagelijks bestuur of het algemeen bestuur besluiten tot het voeren van rechtsgedingen, bezwaarprocedures of administratief beroepsprocedures of handelingen ter voorbereiding daarop te verrichten, tenzij het algemeen bestuur, voor zover het het algemeen bestuur aangaat, in voorkomende gevallen anders beslist;
g. het nemen van conservatoire maatregelen en alles wat nodig is ter voorkoming van verjaring of verlies van recht of bezit;
h. het afkondigen van de besluiten, waarvan de afkondiging bij de wet of bij besluit van het algemeen bestuur is voorgeschreven;
i. het beheren van de inkomsten en uitgaven van de BsGW;
j. het toezicht op het beheer en het onderhoud van alle werken en eigendommen van de BsGW;
k. het vaststellen van de plannen en voorwaarden van aanbesteding of uitvoering van de werken, leveringen en diensten ten behoeve van de regeling, waarvan de vaststelling het algemeen bestuur niet aan zich heeft voorbehouden;
l. het aangaan van dienstverleningsovereenkomsten;
m. het aangaan van samenwerkingsverbanden met andere rechtspersonen die taken uitoefenen op het gebied van belastingen;
n. houden van toezicht op al hetgeen de regeling aangaat;
o. het aangaan van geldleningen en rekening-courantovereenkomsten;
p. het uitlenen van gelden.~~;~~
q. ~~benoeming, schorsing en ontslag van personeel werkzaam op arbeidsovereenkomst naar burgerlijk recht.~~

Artikel 17 Informatie en verantwoordingsplicht

1. Het dagelijks bestuur en elk van zijn leden geven het algemeen bestuur alle inlichtingen die het algemeen bestuur voor de uitoefening van zijn taak nodig heeft.

2. Het dagelijks bestuur is aan het algemeen bestuur verantwoording schuldig over het door het dagelijks bestuur gevoerde bestuur.

3. Het reglement van orde van het algemeen bestuur houdt bepalingen in omtrent de wijze waarop de leden van het dagelijks bestuur de hier bedoelde inlichtingen verstrekken en verantwoording afleggen.

4. Het dagelijks bestuur biedt het algemeen bestuur jaarlijks gelijktijdig met de jaarrekening ter vaststelling een verslag aan over de werkzaamheden van de BsGW over het afgelopen jaar.

5. Het dagelijks bestuur zendt het verslag na de vaststelling door het algemeen bestuur toe aan het college van de deelnemende gemeente, het dagelijks bestuur van het waterschap en aan Gedeputeerde Staten.

6. Het dagelijks bestuur verstrekt de raden van de gemeenten dan wel het algemeen bestuur van het waterschap alle inlichtingen die door een of meer leden van die raden dan wel dat bestuur worden gevraagd.

7. Het dagelijks bestuur geeft de raden van de deelnemende gemeenten en het algemeen bestuur van het waterschap schriftelijk alle inlichtingen die de raden onderscheidenlijk het algemeen bestuur van het waterschap nodig hebben voor de uitoefening van hun taken.

Hoofdstuk VI De voorzitter

Artikel 18 Voorzitterschap

1. Het algemeen bestuur wijst uit zijn midden een voorzitter respectievelijk vice-voorzitter van het algemeen bestuur en het dagelijks bestuur aan. Het dagelijks bestuur zal hiervoor een voorstel doen aan het algemeen bestuur.

2. De (vice-)voorzitter treedt af op de dag waarop de deelnemer heeft voorzien in de vacature van lid van het algemeen bestuur én een nieuw dagelijks bestuur is gevormd.

3. De voorzitter verstrekt de raden van de gemeenten dan wel het algemeen bestuur van het waterschap alle inlichtingen die door een of meer leden van die raden dan wel dat bestuur worden gevraagd.

Artikel 19 De taak en de bevoegdheden

1. De voorzitter is belast met de leiding van de vergaderingen van het algemeen bestuur en het dagelijks bestuur en draagt ervoor zorg dat de besluiten naar behoren worden uitgevoerd.

2. De voorzitter tekent de stukken die van het algemeen bestuur en van het dagelijks bestuur uitgaan.

3. De voorzitter vertegenwoordigt de BsGW in en buiten rechte. Hij kan de vertegenwoordiging schriftelijk aan een door hem aan te wijzen persoon opdragen.

4. Indien de voorzitter behoort tot het college van een deelnemende gemeente of het dagelijks bestuur van het waterschap dat partij is bij een geding waarbij de BsGW is betrokken, oefent de vice-voorzitter met betrekking tot dat geding de in het derde lid genoemde bevoegdheid uit.

Artikel 19a Informatieplicht

1. De voorzitter verstrekt de raden van de gemeenten dan wel het algemeen bestuur van het waterschap alle inlichtingen die door een of meer leden van die raden dan wel dat bestuur worden gevraagd.

2. De voorzitter geeft de raden van de deelnemende gemeenten en het algemeen bestuur van het waterschap schriftelijk alle inlichtingen die de raden onderscheidenlijk het algemeen bestuur van het waterschap nodig hebben voor de uitoefening van hun taken.

Hoofdstuk VII De directeur

Artikel 20 De directeur

1. De BsGW heeft een ambtelijk apparaat, aan het hoofd waarvan een directeur staat.

2. Het dagelijks bestuur regelt de vervanging van de directeur.

3. De directeur staat tevens, als secretaris, de bestuursorganen van de BsGW bij in de vervulling van hun taak. De directeur is aanwezig in de vergadering van het algemeen bestuur en van het dagelijks bestuur.

4 Alle uitgaande stukken van het algemeen bestuur en het dagelijks bestuur worden door de directeur mede ondertekend.

5. Het bepaalde in het derde en vierde lid is van overeenkomstige toepassing op degene die de directeur vervangt.

Hoofdstuk VIII Financiën

Artikel 21 Verdeling kosten

1. De deelnemers dragen de kosten.

2. De kosten worden verdeeld overeenkomstig de kostenverdelingssystematiek.

Artikel 22:Verdeling risico

1. De risico's met betrekking tot de bedrijfsvoering komen voor rekening van de BsGW. De overige risico's, waaronder de risico's met betrekking tot de eigen belastingopbrengst, komen voor rekening van de deelnemers.

2. De deelnemers zullen er steeds voor zorgdragen dat de BsGW te allen tijde over voldoende middelen beschikt om aan al zijn verplichtingen tegenover derden te kunnen voldoen.

3. De deelnemers staan gezamenlijk garant voor de juiste betaling van rente, aflossing, boete en kosten van de door de regeling af te sluiten langlopende leningen, kasgeldleningen en in rekening courant op te nemen gelden naar verhouding van de kostenverdelingssystematiek als bedoeld in artikel 21.

Artikel 23 Begroting

1. Het dagelijks bestuur zendt vóór de in artikel 67a van de wet genoemde datum ~~3015 april van het jaar voorafgaande aan dat waarvoor de begroting dient~~ de algemene en financiële en beleidsmatige kaders toe aan de radenaad van de gemeenten en het algemeen bestuur van het waterschap.

2. Het dagelijks bestuur stelt jaarlijks vóór 1 maart een ontwerpbegroting met de daarbij behorende toelichting op voor het daarop volgende jaar. Het dagelijks bestuur zendt de ontwerpbegroting zo spoedig mogelijk maar tenminste twaalf weken ~~acht weken~~ voordat zij aan het algemeen bestuur wordt aangeboden, toe aan de raden van de gemeenten en aan het algemeen bestuur van het waterschap.

3. De ontwerpbegroting wordt door de zorg van de deelnemers voor een ieder ter inzage gelegd en algemeen verkrijgbaar gesteld. Van de terinzagelegging en de verkrijgbaarstelling wordt openbaar kennis gegeven.

4. De raden van de gemeenten en het algemeen bestuur van het waterschap ~~-~~kunnen bij het dagelijks bestuur hun zienswijze over de ontwerpbegroting naar voren brengen. Het dagelijks bestuur voegt de commentaren waarin deze zienswijze is vervat bij de ontwerpbegroting, zoals deze aan het algemeen bestuur wordt aangeboden.

5. Het dagelijks bestuur stelt de raden van de gemeenten en het algemeen bestuur van het waterschap voorafgaande aan het vaststellen van de begroting schriftelijk en gemotiveerd in kennis van zijn oordeel over de zienswijze, bedoeld in het vierde lid, alsmede over de eventuele conclusies die het daaraan verbindt.

5.6. Het algemeen bestuur stelt de begroting ~~uiterlijk~~ vast ~~op 15 juli van~~in het jaar voorafgaande aan dat waarvoor zij dient. Hierbij wordt rekening gehouden met de door de raden van de gemeenten en het algemeen bestuur van het waterschap uitgebrachte zienswijze.

76. Nadat de begroting is vastgesteld zendt het algemeen bestuur de begroting aan de raden van de gemeenten en aan- het algemeen bestuur van -het waterschap die ter zake bij Gedeputeerde Staten hun zienswijze naar voren kunnen brengen.

87. Het dagelijks bestuur zendt de begroting binnen twee weken na de vaststelling, doch in ieder geval vóór de in artikel 67, tweede lid, van de wet genoemde datum ~~15 september1 augustus van het jaar voorafgaande aan dat waarvoor de begroting dient,~~ aan Gedeputeerde Staten.

Artikel 24 Begrotingswijziging

1. Het bepaalde in artikel 23, tweede, vierde, vijfde, zesde lid tweede volzin, zevende en achtste lid is mede van toepassing op besluiten tot wijziging van de begroting.

2. Het eerste lid van dit artikel is niet van toepassing op wijzigingen van de begroting, die niet leiden tot een overschrijding van het budget van de BsGW voor zover dit wordt bepaald door de vastgestelde bijdragen van de deelnemers.

Artikel 25 Jaarrekening

1. Het dagelijks bestuur zendt vóór de in artikel 67a van de wet genoemde datum~~30 15 april~~ de voorlopige jaarrekening aan de radenad van de gemeenten en het algemeen bestuur van het waterschap.

2. Het algemeen bestuur stelt de jaarrekening vast in het jaar volgende op het jaar waarop deze betrekking heeft.

3. Het dagelijks bestuur zendt de jaarrekening binnen twee weken na de vaststelling, doch in ieder geval vóór de in artikel 67, vierde lid, van de wet genoemde datum ~~15 juli van het jaar volgende op het jaar waarop de jaarrekening betrekking heeft~~ aan de raden van de gemeenten en het algemeen bestuur van het waterschap en aan Gedeputeerde Staten.

Artikel 26 Vergoedingen

De leden van het bestuur ontvangen vanuit de BsGW geen vergoeding voor hun werkzaamheden noch een tegemoetkoming in de kosten.

Artikel 27 Administratie en controle

1. Het algemeen bestuur stelt regels vast met betrekking tot de organisatie van de financiële administratie en van het kasbeheer.

2. Het algemeen bestuur stelt regels vast voor de controle op het financieel beheer en de inrichting van de financiële organisatie. Deze regels dienen te waarborgen dat de rechtmatigheid van het financiële beheer en van de inrichting van de financiële organisatie worden getoetst.

3. Het algemeen bestuur wijst een accountant aan als bedoeld in artikel 393, eerste lid van Boek 2 van het Burgerlijk Wetboek, belast met de controle van de jaarrekening en het daarbij verstrekken van een accountantsverklaring en het daarbij uitbrengen van een verslag van de bevindingen. Artikel 213, derde, vierde en vijfde lid van de Gemeentewet is van overeenkomstige toepassing op de accountantsverklaring en het verslag.

Hoofdstuk IX Duur, wijziging, toetreding, uittreding en opheffing

Artikel 28 Duur van de regeling

De regeling wordt aangegaan voor onbepaalde tijd.

Artikel 29 Wijziging

De regeling kan worden gewijzigd op voorstel van het algemeen bestuur bij besluiten met tweederde meerderheid van het aantal deelnemers, onverminderd het bepaalde in artikel 61 van de wet.
~~Het college van burgemeester en wethouders dan wel het dagelijks bestuur van het waterschap gaat niet over tot het wijzigen van de regeling dan na verkregen toestemming van de raad dan wel het algemeen bestuur van het waterschap.~~

Artikel 30 Toetreding

1. Toetreding tot de regeling vindt plaats bij schriftelijk verzoek van het college dat wenst toe te treden, onverminderd het bepaalde in artikel 61 van de wet.

2. Toetreding kan slechts plaatsvinden wanneer alle reeds deelnemende colleges en het dagelijks bestuur van het waterschap daarin toestemmen bij eensluidend besluit.
   De colleges respectievelijk het dagelijks bestuur van het waterschap nemen dit besluit pas na verkregen toestemming van de raad dan wel het algemeen bestuur van het waterschap.

3. In een besluit als bedoeld in het tweede lid kan toetreding afhankelijk worden gesteld van het voldoen aan bepaalde voorwaarden door het college dat wenst toe te treden.

4. Het algemeen bestuur regelt de gevolgen van de toetreding.

~~5. Het college dat wenst toe te treden gaat pas over tot het nemen van dit besluit na verkregen toestemming van de raad.~~

Artikel 31 Uittreding

~~1. Het voornemen tot uittreding wordt bij aangetekende kennisgeving aan de voorzitter van de BsGW meegedeeld.~~

~~2. Een deelnemer kan uittreden mits alle kosten, die direct en indirect samenhangen met de uittreding worden vergoed.~~

~~3. Een deelnemer kan uittreden door een daartoe strekkend besluit.~~
~~Daarbij wordt een opzegtermijn van twee jaar, ingaande 1 januari van het eerstvolgende kalenderjaar, in acht genomen.~~

~~4. Na ontvangst van de in het derde lid vermelde besluit wordt een in overleg met de uittredende deelnemer aan te wijzen onafhankelijke registeraccountant opdracht verleend een plan op te stellen dat ten minste inzicht geeft in alle kosten, die direct en indirect samenhangen met de uittreding. Het plan wordt vastgesteld door het algemeen bestuur en de daarin voor de uittredende deelnemer omschreven financiële verplichtingen zijn bindend. Artikel 34 is niet van toepassing.~~

~~5. Nadat het plan is vastgesteld, is de uittredende deelnemer gehouden om binnen zes maanden de daarin voor de uittredende deelnemer omschreven financiële verplichtingen aan de BsGW te voldoen.~~

~~6. De kosten van het in het vierde lid bedoelde plan komen voor rekening van de uittredende deelnemer.~~

~~7. Het algemeen bestuur kan betreffende de uittreding nadere voorwaarden stellen.~~

~~8. Het beperken van eerder op- en/of overgedragen bevoegdheden wordt met uittreding gelijkgesteld.~~

~~9. Het college van burgemeester en wethouders dan wel het dagelijks bestuur van het waterschap gaat niet over tot uittreding dan na verkregen toestemming van de raad dan wel het algemeen bestuur van het waterschap.~~

1. Een deelnemer kan besluiten tot uittreding uit de regeling, onverminderd het bepaalde in artikel 61 van de wet.

2. ~~college~~Een deelnemer zendt het besluit tot uittreding aangetekend aan het algemeen bestuur. Daarbij wordt een opzegtermijn van twee jaar, ingaande op 1 januari van het eerstvolgende kalenderjaar, in acht genomen, tenzij de colleges unaniem een andere opzegtermijn overeenkomen.

3. Het dagelijks bestuur inventariseert de gevolgen van de uittreding, de wijze waarop met deze gevolgen kan of moet worden omgegaan en de voorwaarden voor uittreding, welke nadien worden vastgelegd in een door het algemeen bestuur vast te stellen uittredingsplan.

4. Uiterlijk zes maanden na het moment van uittreding stelt het algemeen bestuur het uittredingsplan vast. De daarin voor de uittredende deelnemer omschreven financiële verplichtingen zijn bindend.

5. Nadat het uittredingsplan is vastgesteld, is de uittredende deelnemer gehouden om binnen zes maanden de daarin voor de uittredende deelnemer omschreven financiële verplichtingen aan de regeling te voldoen.

Artikel 31a Procedure en inhoud van het uittredingsplan

1. Het in artikel 31, vierde lid, bedoelde uittredingsplan bevat de financiële, juridische, personele en organisatorische consequenties die gedurende een periode van vijf jaar het directe gevolg zijn van de uittreding. Tevens bevat het uittredingsplan de uittreedsom die betaald moet worden door de uittredende deelnemer.
2. Voor het opstellen van het uittredingsplan wijst het algemeen bestuur een onafhankelijke adviseur aan die in opdracht van het algemeen bestuur het concept-uittredingsplan voorbereidt. De kosten voor het uittredingsplan komen voor rekening van de uittredende deelnemer.

3. Het algemeen bestuur wijst de onafhankelijke adviseur aan op basis van een gezamenlijke voordracht van de uittredende deelnemer en de voorzitter. Indien geen overeenstemming kan worden bereikt over een gezamenlijke voordracht, wijst het algemeen bestuur de onafhankelijke adviseur aan op basis van een bindende voordracht van een selectiecommissie bestaande uit drie leden van het algemeen bestuur, waaronder in ieder geval een vertegenwoordiger in het algemeen bestuur van de uittredende deelnemer.

4. De onafhankelijke adviseur neemt bij het bepalen van de uittreedsom het bepaalde in dit artikel en in artikel 31 in acht en baseert zich daarbij op de jaarrekening van het begrotingsjaar direct voorafgaand aan het moment van uittreding. Tevens past de onafhankelijke adviseur bij de berekening van de uittreedsom een risico-opslag van 5% op de uittreedsom toe om eventueel onvoorziene toekomstige kosten gerelateerd aan de uittreding te ondervangen. Deze opslag vrijwaart de uittredende deelnemer van alle toekomstige onvoorzienbare kosten.

5. Het algemeen bestuur is gehouden redelijkerwijs al het mogelijke te doen om de uittreedsom zo laag mogelijk te houden. Het algemeen bestuur onderzoekt in dat kader met de uittredende deelnemer de mogelijkheid tot overname van personeel, activa en contracten. Het voorgaande behoeft echter niet te leiden tot wijziging van overeenkomsten met en verplichtingen jegens derden die zijn aangegaan respectievelijk bepaald voorafgaand aan het tijdstip van ontvangst door het algemeen bestuur van het besluit tot uittreding van de deelnemer.

Artikel 32 Opheffing

1. De gemeenschappelijke regeling kan worden opgeheven met instemming van alle deelnemers minus één. Het besluit tot opheffing wordt niet genomen voordat de raden van de deelnemers onderscheidenlijk het algemeen bestuur van het waterschap gedurende twaalf weken in de gelegenheid zijn gesteld om schriftelijk op de voorgestelde opheffing hun zienswijze ter kennis van het college onderscheidenlijk het dagelijks bestuur van het waterschap te brengen.~~De regeling kan worden opgeheven bij daartoe strekkende besluiten van alle deelnemers.~~

2. Bij opheffing van de regeling wordt een liquidatieplan opgesteld. Het bepaalde in het vierde~~, vijfde en zesde~~ lid van artikel 31 en het tweede, derde en vijfde lid van artikel

31a is van overeenkomstige toepassing.

~~3. Opheffing is niet mogelijk gedurende de eerste tien jaar na de datum van inwerkingtreding van de regeling.~~

43. Het dagelijks bestuur is belast met de uitvoering van het liquidatieplan. Zo nodig blijft het dagelijks bestuur ook na het tijdstip van opheffing in functie totdat het liquidatieplan is uitgevoerd.

Artikel 33 Archief

~~1. Archivering geschiedt overeenkomstig de ter zake geldende wettelijke regelgeving inclusief de daarop gebaseerde uitvoeringsvoorschriften.~~

~~2. De Archiefverordening BsGW is van toepassing.~~

~~3. De directeur is belast met de bewaring en het dagelijks beheer van de archiefbescheiden.~~

~~4. Bij opheffing van de regeling worden de archiefbescheiden overgebracht naar de archiefbewaarplaats van de gemeente Roermond.~~

~~dagelijks~~

~~6. 7.~~

1. Het dagelijks bestuur draagt zorg voor de archiefbescheiden van de bestuursorganen van BsGW.

2. De secretaris is belast met het beheer van de archiefbescheiden van de bestuursorganen van BsGW, voor zover deze niet zijn overgebracht naar de archiefbewaarplaats.

3. Het dagelijks bestuur stelt voorschriften vast voor het beheer van de archiefbescheiden van de bestuursorganen van BsGW, die niet naar de archiefbewaarplaats zijn overgebracht.

4. Voor de bewaring van de over te brengen archiefbescheiden van de bestuursorganen van BsGW wordt aangewezen de archiefbewaarplaats van een van de deelnemende gemeenten of het waterschap.

5. Met het toezicht op het beheer van de archiefbescheiden van de bestuursorganen van BsGW, voor zover deze niet zijn overgebracht naar de archiefbewaarplaats, is belast de archivaris van de gemeente onderscheidenlijk het waterschap, bedoeld in het vierde lid.

6. De archivaris van de gemeente onderscheidenlijk het waterschap, bedoeld in het vierde lid, brengt tweejaarlijks aan het dagelijks bestuur verslag uit over het toezicht op het beheer van de archiefbescheiden van de bestuursorganen van BsGW, die nog niet zijn overgebracht naar de archiefbewaarplaats.

7. Het dagelijks bestuur brengt tweejaarlijks verslag uit aan het algemeen bestuur over de uitoefening van de aan hen opgedragen zorg voor de archiefbescheiden en de uitvoering van het archiefbeheer van de bestuursorganen van BsGW.

Artikel 34 Geschillen

1. Voordat een geschil als bedoeld in artikel 28 van de wet ter beslissing wordt voorgelegd aan Gedeputeerde Staten, legt het algemeen bestuur het geschil voor aan een geschillencommissie voor een niet bindend advies.

2. De geschillencommissie bestaat uit drie leden. Eén lid wordt aangewezen door het algemeen bestuur en één lid door de deelnemer. Deze leden wijzen gezamenlijk een derde lid aan dat tevens zal optreden als voorzitter van de commissie.

3. Indien het advies van de commissie niet leidt tot een oplossing van het geschil wordt dit voorgelegd aan Gedeputeerde Staten overeenkomstig artikel 28 van de wet.

4. Van een geschil als bedoeld in artikel 28, eerste lid, van de wet is sprake als tenminste één van de deelnemers of het algemeen bestuur een zodanige mening is toegedaan.

Artikel 35 ~~Inzending~~Bekendmaking en evaluatie

1. ~~De werking van de regeling zal geëvalueerd worden indien het algemeen bestuur daartoe besluit. Het dagelijks bestuur zal dan een onderzoeksvoorstel aan de deelnemers voorleggen.~~ De werking van de regeling zal om de vijf jaar geëvalueerd worden, voor het eerst in 2029. Het dagelijks bestuur zal daartoe een onderzoeksvoorstel en de daarmee gepaard gaande financiële consequenties aan de deelnemers voorleggen.
2. Het college van burgemeester en wethouders van de gemeente Roermond ~~draagt zorg voor de toezending van de regeling aan Gedeputeerde Staten als bedoeld in artikel 62a van de wet en~~ maakt de regeling tijdig overeenkomstig artikel 26 van de wet bekend in ~~door kennisgeving van de inhoud daarvan in de Staatscourant~~het Gemeenteblad van Roermond.

3. Het dagelijks bestuur is belast met de registratie van de regeling overeenkomstig artikel 26, tweede lid, van de wet.

Artikel 36: Inwerkingtreding; citeertitel

1. Deze regeling treedt in werking op 1 januari 2011.
2. Deze regeling kan worden aangehaald als: “Belastingsamenwerking Gemeenten en Waterschappen”.

gemeente roerdalen

Raadsbesluit Jaar 2024/05/30/8-5

Zaaknummer: Z23-037544
Onderwerp: Toestemming wijzigen Gemeenschappelijke regeling Belastingsamenwerking Gemeenten en Waterschappen

De raad van de gemeente Roerdalen heeft;

gezien het voorstel van het college van burgemeester en wethouders van 26 maart 2024,

gelet op artikel 61 van de Wet gemeenschappelijke regelingen en afdeling 10.2.1 van de Algemene wet bestuursrecht,

het volgende besluit genomen:

Besluit:

het college overeenkomstig artikel 61, leden 4 en 5 van de Wet gemeenschappelijke regelingen toestemming te verlenen om de Gemeenschappelijke regeling Belastingsamenwerking Gemeenten en Waterschappen (BsGW) te wijzigen overeenkomstig het aan de raad gezonden ontwerpbesluit.

Aldus vastgesteld in de raadsvergadering van 30 mei 2024.

De gemeenteraad van Roerdalen,

De griffier, De voorzitter,

Mr. M. Heijnens-Coenjaerts mr. M.D. de Boer-Beerta

Reactienota BsGW

Aan	Colleges van burgemeester en wethouders van de Limburgse gemeenten en het dagelijks bestuur van het waterschap Limburg
Betreft	**Reactienota zienswijzen, specifiek voor BsGW**

1. Aanvullende nota op algemene reactienota

Dit memo bevat een aanvullende reactie op de zienswijzen die door enkele gemeenten specifiek zijn ingediend en waarop de reactienota van 22 november 2023 niet ziet. Die reactienota ziet op de onderwerpen zienswijzen, inspraak, evaluatie en aanlevertermijnen begroting en komen thans aldus niet aan bod.

2. Aanvullende zienswijzen

De aanvullende zienswijzen hebben betrekking op de volgende onderwerpen:

(1) Verankering werkafspraken en termijnen voor aanleveren kadernota;
(2) Inzet raadsadviescommissie;
(3) Uitwerking actieve informatieplicht;
(4) Verankering delegatie / mandaat.

2.1 Verankering werkafspraken en termijnen voor aanleveren kadernota

In de eerste plaats is in de zienswijzen – conform het voorstel zoals dat was voorbereid door de raadsledenwerkgroep Noord-Limburg – voorgesteld om bij de wijziging van de GR uitvoering te geven aan een aantal werkafspraken die betrekking hebben op de planning voor het aanleveren van financiële stukken.

Zoals ook volgde uit de legal opinion van Boels Zanders / Cooperación van 9 september 2023, nemen de gemeenschappelijke regelingen dit verzoek tot het maken van werkafspraken over. Dit betekent concreet dat deze voorstellen – met uitzondering van de termijn voor het toezenden van de ontwerpbegroting – *niet* in de regelingen worden verwerkt, maar dat er over deze onderwerpen wel maatwerkafspraken kunnen worden gemaakt. Mocht het overigens zo zijn dat een voorgestelde termijn niet past, dan treden de gemeenschappelijke regelingen daarover tijdig in overleg.

Overigens was door vier[1] gemeenteraden nog voorgesteld om de datum voor het aanbieden van de kadernota ook expliciet in de regeling te verankeren. Nu de gevraagde termijnen een aanpassing van onze huidige werkwijze vergen, past het model van "werkafspraken", zoals door de overgrote meerderheid van de gemeenteraden wordt verzocht, beter.

2.2. Inzet raadsadviescommissie

Twee gemeenteraden (Beesel, Peel en Maas) hebben verzocht om een adviserende rol in te nemen over de mogelijkheid tot het instellen en inzetten van een regionale raadsadviescommissie. De gemeenschappelijke regelingen geven daarover mee dat het in de eerste plaats de bevoegdheid van de raden zelf is om een raadsadviescommissie in te stellen. De griffies zouden daarin eventueel een adviserende rol kunnen vervullen. Via het overleg met de accounthouders kan hier daarna een verder gevolg aan worden gegeven.

Overigens heeft de gemeenteraad van Beesel nog verzocht om in de regeling op te nemen hoe een adviescommissie kan worden ingesteld. Uit artikel 24a van de Wet gemeenschappelijke regelingen volgt echter al expliciet op welke wijze de raadsadviescommissie kan worden vormgegeven en ingesteld. Een aparte regeling in de gemeenschappelijke regeling is daarom niet nodig. Wel kunnen de door Beesel gestelde vragen desgewenst besproken worden in het overleg met de accounthouders.

2.3 Uitwerking van de actieve informatieplicht

Eén gemeenteraad (Peel en Maas) heeft verzocht om de wijze waarop uitvoering wordt gegeven aan de actieve informatieplicht nader uit te werken. De actieve informatieplicht geldt voor alle besluiten en alle andere aangelegenheden binnen de gemeenschappelijke regeling. De gemeenteraden zullen daarover op de gebruikelijke wijze geïnformeerd worden, dat wil zeggen door toezending van de jaarstukken en ontwerpbegroting. Over ontwikkelingen die door het jaar heen spelen, zal ad hoc de meest passende wijze van informatieverstrekking worden bepaald.

2.4 Verankering delegatie/mandaat

De gemeenteraad van Beesel heeft verder nog als zienswijze meegegeven dat zij graag duidelijk in de regeling opgenomen wenst te zien of het een regeling betreft op basis van mandaat of delegatie. De vraag of dit een regeling betreft op basis van mandaat of delegatie heeft geen betrekking op de thans voorliggende wijzigingsvoorstellen en heeft daar ook geen invloed op. De wijze waarop taken bij een gemeenschappelijke regeling zijn belegd (delegatie of mandaat) wijzigt namelijk niets aan de thans voorliggende instrumenten om de raad beter in

[1] Bergen, Venlo, Mook en Middelaar en Brunssum

positie te brengen (informatieplichten, evaluatie, inspraak en zienswijzemogelijkheden). Vanwege de voortgang van het proces is er daarom voor gekozen om deze zienswijze niet in de regelingen te verwerken. Uiteraard zijn wij wel bereid om de door uw raad gestelde vraag verder door te spreken in het accounthoudersoverleg en om hier – bij een volgende wijziging van de regeling – aandacht voor te hebben.

***

Gemeenschappelijke Regeling Westrom

Een actualisatie

Inhoudsopgave

Hoofdstuk 1 Algemene Bepalingen 4
Artikel 1 Begripsbepalingen 4
Artikel 2 Openbaar lichaam 5
Artikel 3 Doelstelling 5
Artikel 4 Bevoegdheden 5
Artikel 4a Inspraak 5
Artikel 5 Het bestuur 5
Hoofdstuk 2 Het algemeen bestuur 6
Artikel 6 Samenstelling algemeen bestuur 6
Artikel 7 Zittingsduur algemeen bestuur 6
Artikel 8 Ontslag 6
Artikel 9 Vergaderingen van het algemeen bestuur 6
Artikel 10 Informatie en verantwoording 7
Artikel 11 Reglement van orde 7
Artikel 12 Openbaarheid van vergadering en sluiting van de deuren 7
Hoofdstuk 3 Het dagelijks bestuur 8
Artikel 13 Samenstelling dagelijks bestuur 8
Artikel 14 Zittingsduur dagelijks bestuur 8
Artikel 15 Ontslag 8
Artikel 16 Vergaderingen van het dagelijks bestuur 8
Artikel 17 Actieve informatieplicht en rapportage 9
Artikel 18 Verantwoording 9
Hoofdstuk 4 De voorzitter, secretaris en commissies 9
Artikel 19 De voorzitter 9
Artikel 20 De secretaris 9
Artikel 21 Commissies 10
Artikel 22 Vergoedingen 10
Hoofdstuk 5 Uitvoeringsorganisatie en rechtspersonen 10
Artikel 23 Uitvoeringsorganisatie 10
Artikel 24 Oprichten rechtspersonen 10
Hoofdstuk 6 Personeel 10
Artikel 25 Werknemers 10

Hoofdstuk 7 Jaarverslag 11
Artikel 26 Sociaal Jaarverslag 11
Hoofdstuk 8 Financiën 11
Artikel 27 Financieel beheer 11
Artikel 28 Begroting 11
Artikel 29 Jaarrekening 12
Artikel 30 Financiering 12
Artikel 31 Verdeling baten en lasten 12
Artikel 32 Egalisatiefonds 12
Hoofdstuk 9 Wijziging, toetreding, uittreding en opheffing 13
Artikel 33 Wijziging regeling 13
Artikel 34 Toetreding 13
Artikel 35 Uittreding 13
Artikel 35a Procedure en inhoud van het uittredingsplan 14
Artikel 36 Opheffing en liquidatie 14
Hoofdstuk 10 Archief 15
Artikel 37 Archief 15
Hoofdstuk 11 Slotbepalingen 15
Artikel 38 Evaluatie 15
Artikel 39 Bekendmaking 15
Artikel 40 Citeerregel en duur van de regeling 15

Gemeenschappelijke Regeling Westrom

De colleges van burgemeester en wethouders van de gemeenten Echt-Susteren, Leudal, Maasgouw, Roerdalen en Roermond, ieder voor zover ze voor de eigen gemeente bevoegd zijn,

Overwegende

- dat een integrale aanpak gewenst is teneinde zoveel mogelijk werkzoekenden met een afstand tot de arbeidsmarkt naar passend werk toe te leiden;
- dat gemeenten door samenwerking in de Gemeenschappelijke Regeling Westrom in staat worden gesteld om de regio Midden-Limburg en daarmee de vijf deelnemende gemeenten op sociaaleconomisch terrein te versterken;
- dat de wijziging van de Wet gemeenschappelijke regelingen noodzaakt tot aanpassing van de Gemeenschappelijke Regeling Westrom;
- dat de raden toestemming hebben verleend om de Gemeenschappelijke Regeling Westrom te wijzigen;

Gelezen

Het voorstel van het algemeen bestuur tot aanpassing van de Gemeenschappelijke Regeling

Gelet op

- de Wet gemeenschappelijke regelingen
- de Participatiewet
- de Wet sociale werkvoorziening
- de Gemeentewet
- de Algemene wet bestuursrecht

Besluiten

vast te stellen de derde wijziging van de Gemeenschappelijke Regeling Westrom met ingang van 1 juli 2024, waardoor deze als volgt komt te luiden:

Hoofdstuk 1 Algemene Bepalingen

Artikel 1 Begripsbepalingen

In deze gemeenschappelijke regeling wordt verstaan onder:

1.	De regeling	: de gemeenschappelijke regeling Westrom
2.	Wsw	: de Wet sociale Werkvoorziening
3.	Participatiewet	: de wet inzake ondersteuning bij arbeidsinschakeling en verlening van bijstand door gemeenten
4.	Gemeenten	: de aan deze regeling deelnemende gemeenten
5.	Colleges:	: de colleges van burgemeester en wethouders van de deelnemers
6.	Gedeputeerde Staten	: Gedeputeerde Staten van de provincie Limburg

Artikel 2 Openbaar lichaam

1. Er is een rechtspersoonlijkheid bezittend openbaar lichaam genaamd Gemeenschappelijke Regeling Westrom, hierna te noemen ‘Westrom’.
2. Westrom is gevestigd te Roermond.

Artikel 3 Doelstelling

1. Het belang ter behartiging waarvan de regeling is getroffen omvat:
    a. De volledige uitvoering van de Wsw en de daaruit voortvloeiende en daarmee verband houdende voorschriften en regelingen, gericht op het realiseren van de doelstelling van deze wet;
    b. De uitvoering van de Participatiewet, voor zover het arbeidsinschakeling en activering betreft en voor zover gemeenten een beroep doen op Westrom.
    c. Het bieden van passend werk, werkervaringsplaatsen en faciliteiten op het gebied van testen, trainen en begeleiden van personen met een (grote) afstand tot de arbeidsmarkt in het kader van andere wetten en (werkgelegenheids-)maatregelen in de meest brede zin van het woord voor zover gemeenten of andere instanties hiervoor een beroep doen op Westrom.
2. Alle in lid 1 vermelde activiteiten zijn zoveel als mogelijk gericht op de re-integratie van betrokken personen op de reguliere arbeidsmarkt dan wel op het verrichten van arbeid onder aangepaste omstandigheden.

Artikel 4 Bevoegdheden

1. Ter uitvoering van de taken als genoemd in artikel 3 lid 1 sub a dragen de colleges hierbij middels delegatie hun wettelijke bevoegdheden en verplichtingen volledig over.
2. Ter uitvoering van de taken als genoemd in artikel 3 lid 1 sub b en c verstrekken de colleges opdrachten aan Westrom.
3. Het algemeen bestuur onderscheidenlijk het dagelijks bestuur besluit niet tot het vaststellen van meerjarige strategische plannen dan nadat de raden van de gemeenten gedurende twaalf weken in de gelegenheid zijn gesteld om schriftelijk hun zienswijzen op het concept bij het dagelijks bestuur naar voren te brengen.
4. Het algemeen bestuur beslist niet over een voorstel alvorens de raden om zienswijzen zijn gevraagd, wanneer ten minste twee gemeenteraden van de gemeenten het dagelijks bestuur hierom verzoeken. In spoedeisende gevallen kan het dagelijks bestuur afzien van het vragen van zienswijzen. Het dagelijks bestuur stelt de raden hiervan schriftelijk en gemotiveerd op de hoogte.
5. Indien het vierde lid wordt toegepast, dan hebben de gemeenteraden twaalf weken de tijd hun zienswijzen bij het dagelijks bestuur naar voren te brengen. Voorafgaande aan het nemen van het besluit waarover de zienswijzen gegeven zijn, stelt het dagelijks bestuur de gemeenteraden en het algemeen bestuur schriftelijk en gemotiveerd in kennis van het oordeel over de zienswijzen, alsmede van de eventuele conclusies die het daaraan verbindt.

Artikel 4a Inspraak

1. Ingezetenen van de gemeenten en belanghebbenden kunnen via de reguliere procedures bij de colleges en de raden van de gemeenten betrokken worden bij de voorbereiding, uitvoering en evaluatie van beleid.
2. In afwijking van het eerste lid kan het dagelijks bestuur besluiten dat bij de voorbereiding, uitvoering en evaluatie van beleid met ingrijpende gevolgen een apart participatietraject wordt doorlopen.
3. Het tweede lid vindt ook toepassing wanneer ten minste twee gemeenteraden het dagelijks bestuur hierom verzoeken.

4. Het dagelijks bestuur informeert de gemeenten zo spoedig mogelijk omtrent zijn voornemen tot het mogelijk maken van inspraak als bedoeld in het tweede of het derde lid en de wijze waarop deze inspraak voor ingezetenen van de gemeenten en belanghebbenden zal worden vormgegeven.

Artikel 5 Het bestuur

1. Het bestuur van Westrom bestaat uit een algemeen bestuur, een dagelijks bestuur en een voorzitter.
2. Het algemeen bestuur staat aan het hoofd van Westrom.
3. De voorzitter is voorzitter van het algemeen en dagelijks bestuur.

Hoofdstuk 2 Het algemeen bestuur

Artikel 6 Samenstelling algemeen bestuur

1. De colleges van de gemeenten wijzen uit hun midden ieder twee leden van het college van burgemeester en wethouders aan tot lid van het algemeen bestuur.
2. De colleges van de gemeenten wijzen voor ieder lid tevens één plaatsvervangend lid uit hun midden aan, dat het lid bij verhindering of ontstentenis vervangt.

Artikel 7 Zittingsduur algemeen bestuur

1. De leden van het algemeen bestuur worden aangewezen voor een periode gelijk aan die van de zittingsduur van de colleges met dien verstande dat het lidmaatschap van het algemeen bestuur van rechtswege eindigt zodra men ophoudt lid te zijn van het college uit wiens midden men is aangewezen.
2. De aanwijzing van de leden van het algemeen bestuur en hun plaatsvervangers vindt zo spoedig mogelijk na ingang van de wettelijke zittingsperiode plaats.
3. Zo spoedig mogelijk na de in lid 2 bedoelde aanwijzing vindt de eerste bijeenkomst van het algemeen bestuur in nieuwe samenstelling plaats.
4. Indien tussentijds een vacature in het algemeen bestuur ontstaat, wijst het betreffende college zo spoedig mogelijk een nieuw lid aan.
5. Het lid dat ter vervulling van een buiten de gewone tijd van aftreden opengevallen plaats tot lid van het algemeen bestuur is aangewezen, treedt af op het tijdstip waarop diegene in wiens plaats hij is benoemd, zou hebben moeten aftreden.

Artikel 8 Ontslag

1. Het college van een deelnemende gemeente kan een door hem aangewezen lid van het algemeen bestuur ontslaan als deze het vertrouwen van het college niet meer bezit.
2. Een lid van het algemeen bestuur kan te allen tijde ontslag nemen. Hij deelt het voornemen hiertoe mede aan het college dat hem heeft aangewezen en aan de voorzitter van het algemeen bestuur.
3. Hij die ontslag heeft genomen, blijft in functie totdat zijn opvolger is aangewezen.

Artikel 9 Vergaderingen van het algemeen bestuur

1. Het algemeen bestuur vergadert jaarlijks tenminste twee keer en voorts zo dikwijls als de voorzitter of het dagelijks bestuur dit nodig oordeelt.
2. Het algemeen bestuur vergadert tevens wanneer dit door tenminste vier leden van het algemeen bestuur schriftelijk en met opgave van redenen, aan de voorzitter wordt gevraagd. In dit geval wordt de vergadering binnen een maand gehouden.
3. In de vergadering van het algemeen bestuur hebben alle leden ieder één stem.
4. Besluiten van de vergadering van het algemeen bestuur vinden plaats op basis van gewone meerderheid van de uitgebrachte stemmen.
5. De onafhankelijke leden van het dagelijks bestuur als bedoeld in artikel 13 lid 1 sub c van deze regeling worden uitgenodigd als adviseur de vergaderingen van het algemeen bestuur bij te wonen.

6. Andere personen kunnen worden uitgenodigd om als adviseur een bepaalde vergadering van het algemeen bestuur bij te wonen.

Artikel 10 Informatie en verantwoording

1. Een lid van het algemeen bestuur geeft aan het college en/of de raad van zijn gemeente alle inlichtingen die door het college en/of de raad worden verlangd op de in die gemeente gebruikelijke wijze.
2. Een lid van het algemeen bestuur kan door het college en door de raad van zijn gemeente ter verantwoording worden geroepen voor het door hem in het algemeen bestuur gevoerde beleid.
3. Het algemeen bestuur verstrekt aan de raden van de gemeenten de door één of meer leden van die raden gevraagde inlichtingen.
4. Het algemeen bestuur geeft de raden van de deelnemende gemeenten schriftelijk alle inlichtingen die de raden nodig hebben voor de uitoefening van hun taken.

Artikel 11 Reglement van orde

Het algemeen bestuur stelt voor de wijze van vergaderen en andere werkzaamheden van het algemeen en dagelijks bestuur en van de door het algemeen bestuur ingestelde commissies een reglement van orde vast.

Artikel 12 Openbaarheid van vergadering en sluiting van de deuren

1. De vergaderingen van het algemeen bestuur zijn openbaar. Het reglement van orde regelt met inachtneming van artikel 22 van de Wet gemeenschappelijke regelingen de wijze waarop met gesloten deuren kan worden vergaderd.
2. In een besloten vergadering kan niet worden beraadslaagd, noch een besluit worden genomen over:
    a. Het vaststellen of wijzigen van de begroting;
    b. Het vaststellen van de rekening;
    c. Het vaststellen, wijzigen of intrekken van verordeningen;
    d. Het oprichten of opheffen van nieuwe en bestaande stichtingen of andere rechtspersonen;
    e. Het toetreden tot, het uittreden van, het wijzigen en opheffen van deze regeling.
3. Voor de totstandkoming van een besluit bij stemming inzake een onderwerp als in lid 2 benoemd, is een meerderheid van twee derde van de stemmen vereist.

Hoofdstuk 3 Het dagelijks bestuur

Artikel 13 Samenstelling dagelijks bestuur

1. Het dagelijks bestuur bestaat uit de navolgende leden:
    a. de voorzitter
    b. vier leden door en uit het algemeen bestuur aan te wijzen
    c. drie onafhankelijke leden aan te wijzen door het algemeen bestuur, op voordracht van de in dit artikel onder a. en b. genoemde personen, op basis van hun specifieke deskundigheid op sociaal, juridisch, financieel of bedrijfskundig gebied.
2. De leden van het dagelijks bestuur, genoemd in artikel 1 onder a. en b., zijn allen afkomstig uit verschillende gemeenten.

Artikel 14 Zittingsduur dagelijks bestuur

1. De leden van het dagelijks bestuur als bedoeld in artikel 13 lid 1 onder a. en b. van deze regeling worden aangewezen voor een periode gelijk aan die van de zittingsduur van de leden van de colleges met dien verstande dat het lidmaatschap van het algemeen bestuur van rechtswege eindigt zodra men ophoudt lid te zijn van het college uit wiens midden men is aangewezen.
2. De aanwijzing van de leden van het dagelijks bestuur als bedoeld in artikel 13 lid 1 onder a. en b. van deze regeling vindt zo spoedig mogelijk na ingang van de wettelijke zittingsperiode plaats.
3. De leden van het dagelijks bestuur als bedoeld in artikel 13 lid 1 onder c. van deze regeling worden aangewezen voor een periode van vier jaar. Deze leden kunnen maximaal eenmaal herbenoemd worden.
4. Indien tussentijds een vacature in het dagelijks bestuur ontstaat, wijst het betreffende college zo spoedig mogelijk een nieuw lid aan.
5. Het in artikel 14 lid 1 onder a. en b. genoemde lid dat ter vervulling van een buiten de gewone tijd van aftreden opengevallen plaats tot lid van het dagelijks bestuur is aangewezen, treedt af op het tijdstip waarop diegene in wiens plaats hij is benoemd, zou hebben moeten aftreden.

Artikel 15 Ontslag

1. De leden van het dagelijks bestuur als bedoeld in artikel 13 lid 1 onder a. en b. van deze regeling, verliezen hun functie wanneer zij geen zitting meer hebben in het algemeen bestuur.
2. Een lid van het dagelijks bestuur kan door het algemeen bestuur worden ontslagen indien dit lid het vertrouwen van het algemeen bestuur niet meer geniet.
3. Een lid van het dagelijks bestuur kan te allen tijde ontslag nemen. Hij deelt het voornemen hiertoe mede aan het algemeen bestuur.
4. Hij die ontslag heeft genomen, blijft zijn functie waarnemen totdat zijn opvolger is aangewezen.

Artikel 16 Vergaderingen van het dagelijks bestuur

1. Het dagelijks bestuur vergadert tenminste zesmaal per jaar en voorts zo dikwijls als de voorzitter dit nodig oordeelt of twee leden dit de voorzitter schriftelijk en met redenen omkleed verzoeken.
2. Ieder lid van het dagelijks bestuur heeft in de vergadering van het dagelijks bestuur één stem.

3. Personen kunnen worden uitgenodigd als adviseur de vergaderingen van het dagelijks bestuur bij te wonen.

Artikel 17 Actieve informatieplicht en rapportage

1. Het dagelijks bestuur geeft de raden van de deelnemende gemeenten schriftelijk alle inlichtingen die de raden nodig hebben voor de uitoefening van hun taken.
2. Het dagelijks bestuur rapporteert per kwartaal aan de gemeenten over de sociale, financiële en bedrijfseconomische ontwikkeling en voortgang van Westrom aan de hand van door Westrom te hanteren kengetallen.

Artikel 18 Verantwoording

De leden van het dagelijks bestuur zijn, tezamen en ieder afzonderlijk, aan het algemeen bestuur verantwoording verschuldigd voor het door het dagelijks bestuur gevoerde beleid. Zij geven aan het algemeen bestuur mondeling of schriftelijk alle inlichtingen die door het algemeen bestuur worden verlangd.

Hoofdstuk 4 De voorzitter, secretaris en commissies

Artikel 19 De voorzitter

1. De voorzitter en plaatsvervangend voorzitter van Westrom worden zo spoedig mogelijk na ingang van elke zittingsperiode op voordracht van het dagelijks bestuur door het algemeen bestuur uit zijn midden aangewezen.
2. De voorzitter leidt de vergaderingen van het algemeen en dagelijks bestuur, conform het bepaalde daaromtrent in het reglement van orde bedoeld in artikel 11 van deze regeling.
3. Het algemeen bestuur kan de voorzitter ontslag verlenen, indien deze het vertrouwen van het algemeen bestuur niet meer bezit.
4. De voorzitter ontvangt alle aan het algemeen of dagelijks bestuur gerichte stukken en brengt die zo spoedig mogelijk ter tafel in de vergadering waar zij behoren.
5. De voorzitter is in spoedeisende gevallen bevoegd een voorlopig onderzoek van stukken te doen plaatshebben en geeft daarvan kennis in de eerstvolgende vergadering van het dagelijks bestuur.
6. De voorzitter vertegenwoordigt het openbaar lichaam in en buiten rechte.
7. De voorzitter is belast met de uitvoering van besluiten van het algemeen en dagelijks bestuur.
8. De voorzitter tekent alle stukken die van het algemeen en dagelijks bestuur uitgaan.
9. De voorzitter geeft de raden van de deelnemende gemeenten schriftelijk alle inlichtingen die de raden nodig hebben voor de uitoefening van hun taken.

Artikel 20 De secretaris

1. Het algemeen bestuur benoemt vanuit de uitvoeringsorganisatie zoals vermeld in artikel 23 van deze regeling een secretaris en een plaatsvervangend secretaris.
2. De secretaris van het algemeen bestuur is tevens secretaris van het dagelijks bestuur.
3. Het algemeen bestuur stelt voor de functie van secretaris een werkinstructie op.
4. De secretaris is het algemeen bestuur, het dagelijks bestuur en de voorzitter in alles wat hun opgedragen taak aangaat, behulpzaam.

5. Door de secretaris worden alle stukken die van het algemeen of dagelijks bestuur uitgaan, medeondertekend.

Artikel 21 Commissies

1. Het algemeen bestuur kan commissies van advies dan wel commissies met het oog op de behartiging van bepaalde belangen als bedoeld in artikel 24 resp. 25 van de Wet gemeenschappelijke regelingen instellen.
2. Het algemeen bestuur regelt de bevoegdheden en de samenstelling van de door haar ingestelde commissies.
3. De leden van een commissie worden aangewezen voor de periode gelijk aan die van de zittingsduur van de leden van het algemeen bestuur.

Artikel 22 Vergoedingen

1. De onafhankelijke leden van het dagelijks bestuur als bedoeld in artikel 13 lid 1 sub c alsmede de adviseurs van het algemeen bestuur kunnen een vergoeding ontvangen voor:
    a. Het bijwonen van de vergaderingen.
    b. De reis- en onkosten in verband met het bijwonen van vergaderingen.
2. Het algemeen bestuur stelt regels vast omtrent de hoogte en de wijze van toekenning van de in lid 1 genoemde vergoedingen.

Hoofdstuk 5 Uitvoeringsorganisatie en rechtspersonen

Artikel 23 Uitvoeringsorganisatie

Ter uitvoering van de belangen zoals genoemd in artikel 3 van deze regeling stelt het algemeen bestuur een professionele uitvoeringsorganisatie in.

Artikel 24 Oprichten rechtspersonen

Het algemeen bestuur kan ter uitvoering van de belangen zoals genoemd in artikel 3 van deze regeling rechtspersonen oprichten of aanwijzen, onder door het algemeen bestuur te bepalen voorwaarden.

Hoofdstuk 6 Personeel

Artikel 25 Werknemers

Indienstneming en ontslag van werknemers geschiedt door het dagelijks bestuur.

Hoofdstuk 7 Jaarverslag

Artikel 26 Sociaal Jaarverslag

1. Het dagelijks bestuur rapporteert jaarlijks vóór 15 juni aan het algemeen bestuur over de in het voorgaande dienstjaar behaalde sociale resultaten.
2. Het algemeen bestuur stelt het jaarverslag als bedoeld in lid 1 van dit artikel vóór 1 juli vast.
3. Het dagelijks bestuur stelt het jaarverslag meteen na vaststelling beschikbaar aan de gemeenten.

Hoofdstuk 8 Financiën

Artikel 27 Financieel beheer

1. Het algemeen bestuur stelt een regeling vast betreffende het financieel en administratief beheer van Westrom.
2. In de regeling als bedoeld in lid 1 van dit artikel wordt aangegeven welke medewerker belast wordt met het geldelijk beheer en de zorg voor de financiële administratie van Westrom.
3. De regeling als bedoeld in lid 1 van dit artikel geeft aan op welke wijze de controle op het financiële en administratieve beheer van Westrom wordt uitgeoefend en tevens op welke wijze de uitkomsten van die controle worden meegedeeld.
4. Een exemplaar van de regeling als bedoeld in lid 1 van dit artikel, alsmede eventuele wijzigingen daarin, wordt door het algemeen bestuur aan de gemeenten en aan gedeputeerde staten toegezonden.

Artikel 28 Begroting

1. Het dagelijks bestuur zendt vóór 30 april van het jaar voorafgaande aan dat waarvoor de begroting dient, de algemene financiële en beleidsmatige kaders aan de raden van de deelnemende gemeenten.
2. Het dagelijks bestuur zendt de ontwerpbegroting twaalf weken voordat zij aan het algemeen bestuur wordt aangeboden, doch uiterlijk 30 april van het jaar voorafgaande aan het jaar waarvoor de ontwerpbegroting geldt, toe aan de raden van de deelnemende gemeenten. De raden van de deelnemende gemeenten kunnen bij het dagelijks bestuur hun zienswijze over de ontwerpbegroting naar voren brengen.
3. Het dagelijks bestuur stelt de raden van de gemeenten voorafgaande aan het vaststellen van de begroting schriftelijk en gemotiveerd in kennis van zijn oordeel over de zienswijze, bedoeld in het tweede lid, alsmede van de eventuele conclusies die het daaraan verbindt. Het dagelijks bestuur voegt de commentaren waarin de zienswijze is vervat bij de ontwerpbegroting, zoals deze aan het algemeen bestuur wordt aangeboden.
4. Het algemeen bestuur stelt vervolgens vóór 1 september de begroting vast.
5. Het algemeen bestuur deelt de vaststelling zo spoedig mogelijk mee aan de raden van de gemeenten.
6. Het dagelijks bestuur zendt de begroting binnen twee weken na vaststelling, doch in ieder geval vóór 15 september van het jaar voorafgaand aan het begrotingsjaar aan gedeputeerde staten.
7. Op wijzigingen van de begroting zijn de voorgaande leden van overeenkomstige toepassing.
8. In de begroting wordt een raming gemaakt voor de door elke gemeente verschuldigde bijdrage voor de uitvoering van de regeling.

Artikel 29 Jaarrekening

1. Van de inkomsten en uitgaven van Westrom wordt door het dagelijks bestuur over elk dienstjaar vóór 1 juli verantwoording gedaan aan het algemeen bestuur, onder overlegging van de jaarrekening met de daarbij behorende bescheiden. Bij de jaarrekening wordt gevoegd een verslag van het onderzoek naar de deugdelijkheid van de jaarrekening, ingesteld door de op grond van artikel 213 van de Gemeentewet aangewezen deskundige.
2. Het dagelijks bestuur zendt de voorlopige jaarrekening jaarlijks vóór 30 april aan de raden van de deelnemende gemeenten.
3. Het algemeen bestuur stelt uiterlijk 1 juli volgend op het jaar waarop deze betrekking heeft, de jaarrekening alsmede de berekening van de door de gemeenten te betalen bijdrage vast. Het dagelijks bestuur informeert de gemeenten over de vaststelling.
4. Het dagelijks bestuur zendt de jaarrekening binnen twee weken na vaststelling, doch in ieder geval vóór 15 juli volgend op het jaar waarop deze betrekking heeft, met de daarbij behorende stukken ter kennisname aan gedeputeerde staten.
5. De vaststelling van de jaarrekening door het algemeen bestuur strekt, voor zover het de daarin opgenomen ontvangsten en uitgaven betreft, het dagelijks bestuur en de in artikel 27 lid 2 van deze regeling genoemde functionaris van Westrom tot décharge behoudens later in rechte gebleken onregelmatigheden.

Artikel 30 Financiering

Het algemeen bestuur stelt nadere regels vast met betrekking tot het aangaan van geldleningen, het uitlenen van gelden, het aangaan van rekening-courant overeenkomsten en hetgeen verder de geldmiddelen van Westrom aangaat.

Artikel 31 Verdeling baten en lasten

1. De gemeenten verbinden zich jaarlijks eventuele nadelige exploitatiesaldi van Westrom te betalen.
2. De verrekening van baten en lasten verbonden aan de uitvoering van deze regeling vindt plaats overeenkomstig de ter zake door het algemeen bestuur vast te stellen regeling.
3. In de regeling als bedoeld in lid 2 kunnen afspraken gemaakt worden over een bonusregeling.

Artikel 32 Egalisatiefonds

1. Ter voorkoming van grote wijzigingen in de jaarlijkse gemeentelijke bijdragen wordt door het algemeen bestuur een egalisatiefonds ingesteld.
2. Het algemeen bestuur stelt nadere regels met betrekking tot dit fonds vast.

Hoofdstuk 9 Wijziging, toetreding, uittreding en opheffing

Artikel 33 Wijziging regeling

1. De regeling wordt gewijzigd op grond van een door de deelnemende gemeenten daartoe met twee derde meerderheid genomen besluit.
2. Voorstellen tot wijziging van de regeling kunnen uitgaan van het algemeen bestuur of één of meerdere gemeenten.
3. Indien het voorstel uitgaat van het algemeen bestuur, zendt dit bestuur het voorstel aan de gemeenten die binnen drie maanden na ontvangst van dit voorstel een besluit nemen en dit terstond aan het algemeen bestuur mededelen.
4. Indien het voorstel uitgaat van één of meer gemeenten wordt het voorstel aan het algemeen bestuur gezonden.
5. Het algemeen bestuur doet het voorstel, zoals omschreven in lid 4 van dit artikel, met zijn beschouwingen ter zake, binnen drie maanden aan de gemeenten toekomen, waarna deze besturen en het algemeen bestuur verder handelen als voor het geval bepaald in lid 3 van dit artikel.
6. Het algemeen bestuur geeft de gemeentebesturen kennis van het aanvaarden, verwerpen, goedkeuren of niet goedkeuren van de in dit artikel bedoelde voorstellen, respectievelijk besluiten.

Artikel 34 Toetreding

1. Toetreding tot de regeling door andere gemeenten vindt plaats op voorstel van het algemeen bestuur en met instemming van twee derde van de gemeenten van de reeds aan de regeling deelnemende gemeenten. Het algemeen bestuur kan aan de toetreding voorwaarden verbinden.
2. De toetreding gaat in op een in overleg met de toetredende gemeente te bepalen datum..
3. Het algemeen bestuur regelt de financiële gevolgen alsmede de overige gevolgen van een toetreding.

Artikel 35 Uittreding

1. Een college kan besluiten tot uittreding uit de regeling, onverminderd het bepaalde in artikel 1 van de wet.
2. Een college zendt het besluit tot uittreding aangetekend aan het algemeen bestuur. Daarbij wordt een opzegtermijn van twee jaar, ingaande op 1 januari van het eerstvolgende kalenderjaar, in acht genomen, tenzij de colleges unaniem een andere opzegtermijn overeenkomen.
3. Het dagelijks bestuur inventariseert de gevolgen van de uittreding, de wijze waarop met deze gevolgen kan of moet worden omgegaan en de voorwaarden voor uittreding, welke nadien worden vastgelegd in een door het algemeen bestuur vast te stellen uittredingsplan.
4. Uiterlijk zes maanden na het moment van uittreding stelt het algemeen bestuur het uittredingsplan vast. De daarin voor de uittredende gemeente omschreven financiële verplichtingen zijn bindend.
5. Nadat het uittredingsplan is vastgesteld, is de uittredende gemeente gehouden om binnen zes maanden de daarin voor de uittredende gemeente omschreven financiële verplichtingen aan de regeling te voldoen.

Artikel 35a Procedure en inhoud van het uittredingsplan

1. Het in artikel 35, derde lid, bedoelde uittredingsplan bevat de financiële, juridische, personele en organisatorische consequenties die gedurende een periode van vijf jaar het directe gevolg zijn van de uittreding. Tevens bevat het uittredingsplan de uittreedsom die betaald moet worden door de uittredende gemeente.

2. Voor het opstellen van het uittredingsplan wijst het algemeen bestuur een onafhankelijke adviseur aan die in opdracht van het algemeen bestuur het concept-uittredingsplan voorbereidt. De kosten voor het uittredingsplan komen voor rekening van de uittredende gemeente.

3. Het algemeen bestuur wijst de onafhankelijke adviseur aan op basis van een gezamenlijke voordracht van de uittredende gemeente en de voorzitter. Indien geen overeenstemming kan worden bereikt over een gezamenlijke voordracht, wijst het algemeen bestuur de onafhankelijke adviseur aan op basis van een bindende voordracht van een selectiecommissie bestaande uit drie leden van het algemeen bestuur, waaronder in ieder geval een vertegenwoordiger in het algemeen bestuur van de uittredende gemeente.

4. De onafhankelijke adviseur neemt bij het bepalen van de uittreedsom het bepaalde in dit artikel en in artikel 35 in acht en baseert zich daarbij op de jaarrekening van het begrotingsjaar direct voorafgaand aan het moment van uittreding. Tevens past de onafhankelijke adviseur bij de berekening van de uittreedsom een risico-opslag van 5% op de uittreedsom toe om eventueel onvoorziene toekomstige kosten gerelateerd aan de uittreding te ondervangen. Deze opslag vrijwaart de uittredende gemeente van alle toekomstige onvoorzienbare kosten.

5. Het algemeen bestuur is gehouden redelijkerwijs al het mogelijke te doen om de uittreedsom zo laag mogelijk te houden. Het algemeen bestuur onderzoekt in dat kader met de uittredende gemeente de mogelijkheid tot overname van personeel, activa en contracten. Het voorgaande behoeft echter niet te leiden tot wijziging van overeenkomsten met en verplichtingen jegens derden die zijn aangegaan respectievelijk bepaald voorafgaand aan het tijdstip van ontvangst door het algemeen bestuur van het besluit tot uittreding van de gemeente.

Artikel 36 Opheffing en liquidatie

1. De regeling kan worden opgeheven met instemming van alle gemeenten minus één. Het besluit tot opheffing wordt niet genomen voordat de raden van de gemeenten gedurende twaalf weken in de gelegenheid zijn gesteld om schriftelijk op de voorgestelde opheffing hun zienswijze bij het college naar voren te brengen.
2. Indien de regeling wordt opgeheven, geschiedt de liquidatie door het algemeen bestuur.
3. Uiterlijk zes maanden voor het tijdstip waarop de regeling ophoudt te bestaan, stelt het algemeen bestuur een liquidatieplan op dat aan de colleges en raden van de deelnemende gemeenten wordt voorgelegd. In het liquidatieplan regelt het algemeen bestuur de financiële gevolgen van opheffing.
4. De colleges en raden van de deelnemende gemeenten kunnen hun zienswijzen over het liquidatieplan binnen twee maanden na ontvangst daarvan aan het algemeen bestuur meedelen. Het algemeen bestuur stelt het liquidatieplan vervolgens vast.
5. Zo nodig blijft het algemeen bestuur ook na het tijdstip van opheffing voortbestaan ten behoeve van de liquidatie.

Hoofdstuk 10 Archief

Artikel 37 Archief

1. Het dagelijks bestuur draagt zorg voor de archiefbescheiden van de bestuursorganen van Westrom.
2. De secretaris is belast met het beheer van de archiefbescheiden van de bestuursorganen van Westrom, voor zover deze niet zijn overgebracht naar de archiefbewaarplaats.
3. Het dagelijks bestuur stelt voorschriften vast voor het beheer van de archiefbescheiden van de bestuursorganen van Westrom, die niet naar de archiefbewaarplaats zijn overgebracht.
4. Voor de bewaring van de over te brengen archiefbescheiden van de bestuursorganen van Westrom wordt aangewezen de archiefbewaarplaats van de gemeente Roermond.
5. Met het toezicht op het beheer van de archiefbescheiden van de bestuursorganen van Westrom, voor zover deze niet zijn overgebracht naar de archiefbewaarplaats, is belast de archivaris van de gemeente Roermond.
6. De archivaris van de gemeente Roermond brengt tweejaarlijks aan het dagelijks bestuur verslag uit over het toezicht op het beheer van de archiefbescheiden van de bestuursorganen van Westrom, die nog niet zijn overgebracht naar de archiefbewaarplaats.
7. Het dagelijks bestuur brengt tweejaarlijks verslag uit aan het algemeen bestuur over de uitoefening van de aan hen opgedragen zorg voor de archiefbescheiden en de uitvoering van het archiefbeheer van de bestuursorganen van Westrom.

Hoofdstuk 11 Slotbepalingen

Artikel 38 Evaluatie

De werking van de regeling zal geëvalueerd worden indien twee gemeenten hierom verzoeken. Het dagelijks bestuur zal dan een onderzoeksvoorstel aan de gemeenten voorleggen.

Artikel 39 Bekendmaking

1. Het college van de gemeente Roermond zorgt overeenkomstig het bepaalde in artikel 26 van de Wet gemeenschappelijke regelingen voor de bekendmaking van deze regeling alsmede van besluiten tot wijziging, tot uittreding van, van toetreding tot en tot opheffing van deze regeling.
2. Het dagelijks bestuur is belast met de registratie van de regeling overeenkomstig artikel 26, tweede lid, van de Wet gemeenschappelijke regelingen.

Artikel 40 Citeerregel en duur van de regeling

1. De regeling wordt aangegaan voor onbepaalde tijd.
2. De regeling is in werking getreden op 1 januari 2001.
3. De derde wijziging van de regeling treedt in werking op 1 juli 2024, doch niet eerder dan bekend gemaakt conform artikel 26 van de Wet gemeenschappelijke regelingen.
4. De regeling kan worden aangehaald als Gemeenschappelijke Regeling Westrom.

Roermond,1 juli 2024.

Gemeenschappelijke Regeling Westrom

Een actualisatie

Inhoudsopgave

Hoofdstuk 1 Algemene Bepalingen 4
Artikel 1 Begripsbepalingen 4
Artikel 2 Openbaar lichaam 5
Artikel 3 Doelstelling 5
Artikel 4 Bevoegdheden 5
Artikel 5 Het bestuur 6
Hoofdstuk 2 Het algemeen bestuur 6
Artikel 6 Samenstelling algemeen bestuur 6
Artikel 7 Zittingsduur algemeen bestuur 6
Artikel 8 Ontslag 7
Artikel 9 Vergaderingen van het algemeen bestuur 7
Artikel 10 Informatie en verantwoording 7
Artikel 11 Reglement van orde 7
Artikel 12 Openbaarheid van vergadering en sluiting van de deuren 8
Hoofdstuk 3 Het dagelijks bestuur 8
Artikel 13 Samenstelling dagelijks bestuur 8
Artikel 14 Zittingsduur dagelijks bestuur 8
Artikel 15 Ontslag 9
Artikel 16 Vergaderingen van het dagelijks bestuur 9
Artikel 17 Rapportage 9
Artikel 18 Verantwoording 9
Hoofdstuk 4 De voorzitter, secretaris en commissies 9
Artikel 19 De voorzitter 9
Artikel 20 De secretaris 10
Artikel 21 Commissies 10
Artikel 22 Vergoedingen 10
Hoofdstuk 5 Uitvoeringsorganisatie en rechtspersonen 10
Artikel 23 Uitvoeringsorganisatie 10
Artikel 24 Oprichten rechtspersonen 11
Hoofdstuk 6 Personeel 11
Artikel 25 Werknemers 11
Hoofdstuk 7 Jaarverslag 12
Artikel 26 Sociaal Jaarverslag 12

Hoofdstuk 8 Financiën 12
Artikel 27 Financieel beheer 12
Artikel 28 Begroting 12
Artikel 29 Jaarrekening 13
Artikel 30 Financiering 13
Artikel 31 Verdeling baten en lasten 13
Artikel 32 Egalisatiefonds 13
Hoofdstuk 9 Wijziging, toetreding, uittreding en opheffing 14
Artikel 33 Wijziging regeling 14
Artikel 34 Toetreding 14
Artikel 35 Uittreding 14
Artikel 36 Opheffing en liquidatie 16
Hoofdstuk 10 Slotbepalingen 16
Artikel 37 Archief 16
Artikel 38 Inzending regeling 16
Artikel 39 Citeerregel en duur van de regeling 17
Artikelsgewijze toelichting 18

Gemeenschappelijke Regeling Westrom

De colleges van burgemeester en wethouders van de gemeenten Echt-Susteren, Leudal, Maasgouw, Roerdalen en Roermond, ieder voor zover ze voor de eigen gemeente bevoegd zijn,

Overwegende

- dat een integrale aanpak gewenst is teneinde zoveel mogelijk werkzoekenden met een afstand tot de arbeidsmarkt naar passend werk toe te leiden;
- dat gemeenten door samenwerking in de Gemeenschappelijke Regeling Westrom in staat worden gesteld om de regio Midden-Limburg en daarmee de vijf deelnemende gemeenten op sociaaleconomisch terrein te versterken;
- dat de wijziging van de Wet gemeenschappelijke regelingen noodzaakt tot aanpassing van de Gemeenschappelijke Regeling Westrom;
- dat de raden toestemming hebben verleend om de Gemeenschappelijke Regeling Westrom te wijzigen;

Gelezen

Het voorstel van het algemeen bestuur tot aanpassing van de Gemeenschappelijke Regeling

Gelet op

- de Wet gemeenschappelijke regelingen
- de Participatiewet
- de Wet sociale werkvoorziening
- de Gemeentewet
- de Algemene wet bestuursrecht

Besluiten

vast te stellen de derde wijziging van de Gemeenschappelijke Regeling Westrom met ingang van 1 juli 2024, waardoor deze als volgt komt te luiden:

~~te wijzigen en als volgt gewijzigd vast te stellen.~~

Hoofdstuk 1 Algemene Bepalingen

Artikel 1 Begripsbepalingen

In deze gemeenschappelijke regeling wordt verstaan onder:

1. De regeling : de gemeenschappelijke regeling Westrom
2. Wsw : de Wet sociale Werkvoorziening
3. Participatiewet : de wet inzake ondersteuning bij arbeidsinschakeling en verlening van bijstand door gemeenten
4. Gemeenten : de aan deze regeling deelnemende gemeenten
5. Colleges: : de colleges van burgemeester en wethouders van de deelnemers
6. Gedeputeerde Staten : Gedeputeerde Staten van de provincie Limburg

Artikel 2 Openbaar lichaam

1. Er is een rechtspersoonlijkheid bezittend openbaar lichaam genaamd Gemeenschappelijke Regeling Westrom, hierna te noemen 'Westrom'.
2. Westrom is gevestigd te Roermond.

Artikel 3 Doelstelling

1. Het belang ter behartiging waarvan de regeling is getroffen omvat:
    a. De volledige uitvoering van de Wsw en de daaruit voortvloeiende en daarmee verband houdende voorschriften en regelingen, gericht op het realiseren van de doelstelling van deze wet;
    b. De uitvoering van de Participatiewet, voor zover het arbeidsinschakeling en activering betreft en voor zover gemeenten een beroep doen op Westrom.
    c. Het bieden van passend werk, werkervaringsplaatsen en faciliteiten op het gebied van testen, trainen en begeleiden van personen met een (grote) afstand tot de arbeidsmarkt in het kader van andere wetten en (werkgelegenheids)maatregelen in de meest brede zin van het woord voor zover gemeenten of andere instanties hiervoor een beroep doen op Westrom.
2. Alle in lid 1 vermelde activiteiten zijn zoveel als mogelijk gericht op de re-integratie van betrokken personen op de reguliere arbeidsmarkt dan wel op het verrichten van arbeid onder aangepaste omstandigheden.

Artikel 4 Bevoegdheden

1. Ter uitvoering van de taken als genoemd in artikel 3 lid 1 sub a dragen de colleges hierbij middels delegatie hun wettelijke bevoegdheden en verplichtingen volledig over.
2. Ter uitvoering van de taken als genoemd in artikel 3 lid 1 sub b en c verstrekken de colleges opdrachten aan Westrom.
3. Het algemeen bestuur onderscheidenlijk het dagelijks bestuur besluit niet tot het vaststellen van meerjarige strategische plannen dan nadat de raden van de deelnemende gemeenten gedurende twaalf weken in de gelegenheid zijn gesteld om schriftelijk hun zienswijzen op het concept bij het dagelijks bestuur naar voren te brengen.
4. Het algemeen bestuur beslist niet over een voorstel alvorens de raden om zienswijzen zijn gevraagd, wanneer ten minste twee gemeenteraden van de gemeenten het dagelijks bestuur hierom verzoeken. In spoedeisende gevallen kan het dagelijks bestuur afzien van het vragen van zienswijzen. Het dagelijks bestuur stelt de raden hiervan schriftelijk en gemotiveerd op de hoogte.
5. Indien het vierde lid wordt toegepast, dan hebben de gemeenteraden twaalf weken de tijd hun zienswijzen bij het dagelijks bestuur naar voren te brengen. Voorafgaande aan het nemen van het besluit waarover de zienswijzen gegeven zijn, stelt het dagelijks bestuur de gemeenteraden en het algemeen bestuur schriftelijk en gemotiveerd in kennis van het oordeel over de zienswijzen, alsmede van de eventuele conclusies die het daaraan verbindt.

Artikel 4a Inspraak

1. Ingezetenen van de gemeenten en belanghebbenden kunnen via de reguliere procedures bij de colleges en de raden van de deelnemers betrokken worden bij de voorbereiding, uitvoering en evaluatie van beleid.
2. Het algemeen bestuur beslist niet over een voorstel alvorens de raden om zienswijzen zijn gevraagd, wanneer ten minste twee gemeenteraden van de gemeenten het dagelijks bestuur hierom verzoeken. In spoedeisende gevallen kan het dagelijks bestuur afzien van het vragen van zienswijzen. Het dagelijks bestuur stelt de raden hiervan schriftelijk en gemotiveerd op de hoogte.
3. Indien het vierde lid wordt toegepast, dan hebben de gemeenteraden twaalf weken de tijd hun zienswijzen bij het dagelijks bestuur naar voren te brengen. Voorafgaande aan het nemen van het besluit waarover de zienswijzen gegeven zijn, stelt het dagelijks bestuur de gemeenteraden en het algemeen bestuur schriftelijk en gemotiveerd in kennis van het oordeel over de zienswijzen, alsmede van de eventuele conclusies die het daaraan verbindt.

Artikel 5 Het bestuur

1. Het bestuur van Westrom bestaat uit een algemeen bestuur, een dagelijks bestuur en een voorzitter.
2. Het algemeen bestuur staat aan het hoofd van Westrom.
3. De voorzitter is voorzitter van het algemeen en dagelijks bestuur.

Hoofdstuk 2 Het algemeen bestuur

Artikel 6 Samenstelling algemeen bestuur

1. De colleges van de gemeenten wijzen uit hun midden ieder twee leden van het college van burgemeester en wethouders aan tot lid van het algemeen bestuur.
2. De colleges van de gemeenten wijzen voor ieder lid tevens één plaatsvervangend lid uit hun midden aan, dat het lid bij verhindering of ontstentenis vervangt.

Artikel 7 Zittingsduur algemeen bestuur

1. De leden van het algemeen bestuur worden aangewezen voor een periode gelijk aan die van de zittingsduur van de colleges met dien verstande dat het lidmaatschap van het algemeen bestuur van rechtswege eindigt zodra men ophoudt lid te zijn van het college uit wiens midden men is aangewezen.
2. De aanwijzing van de leden van het algemeen bestuur en hun plaatsvervangers vindt zo spoedig mogelijk na ingang van de wettelijke zittingsperiode plaats.
3. Zo spoedig mogelijk na de in lid 2 bedoelde aanwijzing vindt de eerste bijeenkomst van het algemeen bestuur in nieuwe samenstelling plaats.
4. Indien tussentijds een vacature in het algemeen bestuur ontstaat, wijst het betreffende college zo spoedig mogelijk een nieuw lid aan.
5. Het lid dat ter vervulling van een buiten de gewone tijd van aftreden opengevallen plaats tot lid van het algemeen bestuur is aangewezen, treedt af op het tijdstip waarop diegene in wiens plaats hij is benoemd, zou hebben moeten aftreden.

Artikel 8 Ontslag

1. Het college van een deelnemende gemeente kan een door hem aangewezen lid van het algemeen bestuur ontslaan als deze het vertrouwen van het college niet meer bezit.
2. Een lid van het algemeen bestuur kan te allen tijde ontslag nemen. Hij deelt het voornemen hiertoe mede aan het college dat hem heeft aangewezen en aan de voorzitter van het algemeen bestuur.
3. Hij die ontslag heeft genomen, blijft in functie totdat zijn opvolger is aangewezen.

Artikel 9 Vergaderingen van het algemeen bestuur

1. Het algemeen bestuur vergadert jaarlijks tenminste twee keer en voorts zo dikwijls als de voorzitter of het dagelijks bestuur dit nodig oordeelt.
2. Het algemeen bestuur vergadert tevens wanneer dit door tenminste vier leden van het algemeen bestuur schriftelijk en met opgave van redenen, aan de voorzitter wordt gevraagd. In dit geval wordt de vergadering binnen een maand gehouden.
3. In de vergadering van het algemeen bestuur hebben alle leden ieder één stem.
4. Besluiten van de vergadering van het algemeen bestuur vinden plaats op basis van gewone meerderheid van de uitgebrachte stemmen.
5. De onafhankelijke leden van het dagelijks bestuur als bedoeld in artikel 13 lid 1 sub c van deze regeling worden uitgenodigd als adviseur de vergaderingen van het algemeen bestuur bij te wonen.
6. Andere personen kunnen worden uitgenodigd om als adviseur een bepaalde vergadering van het algemeen bestuur bij te wonen.

Artikel 10 Informatie en verantwoording

1. Een lid van het algemeen bestuur geeft aan het college en/of de raad van zijn gemeente alle inlichtingen die door het college en/of de raad worden verlangd op de in die gemeente gebruikelijke wijze.
2. Een lid van het algemeen bestuur kan door het college en door de raad van zijn gemeente ter verantwoording worden geroepen voor het door hem in het algemeen bestuur gevoerde beleid.
3. Het algemeen bestuur verstrekt aan de raden van de gemeenten de door één of meer leden van die raden gevraagde inlichtingen.
4. Het algemeen bestuur geeft de raden van de deelnemende gemeenten schriftelijk alle inlichtingen die de raden nodig hebben voor de uitoefening van hun taken.

Artikel 11 Reglement van orde

Het algemeen bestuur stelt voor de wijze van vergaderen en andere werkzaamheden van het algemeen en dagelijks bestuur en van de door het algemeen bestuur ingestelde commissies een reglement van orde vast.

Artikel 12 Openbaarheid van vergadering en sluiting van de deuren

1. De vergaderingen van het algemeen bestuur zijn openbaar. Het reglement van orde regelt met inachtneming van artikel 22 van de Wet gemeenschappelijke regelingen de wijze waarop met gesloten deuren kan worden vergaderd.
2. In een besloten vergadering kan niet worden beraadslaagd, noch een besluit worden genomen over:
    a. Het vaststellen of wijzigen van de begroting;
    b. Het vaststellen van de rekening;
    c. Het vaststellen, wijzigen of intrekken van verordeningen;
    d. Het oprichten of opheffen van nieuwe en bestaande stichtingen of andere rechtspersonen;
    e. Het toetreden tot, het uittreden van, het wijzigen en opheffen van deze regeling.
3. Voor de totstandkoming van een besluit bij stemming inzake een onderwerp als in lid 2 benoemd, is een meerderheid van twee derde van de stemmen vereist.

Hoofdstuk 3 Het dagelijks bestuur

Artikel 13 Samenstelling dagelijks bestuur

1. Het dagelijks bestuur bestaat uit de navolgende leden:
    a. de voorzitter
    b. vier leden door en uit het algemeen bestuur aan te wijzen
    c. drie onafhankelijke leden aan te wijzen door het algemeen bestuur, op voordracht van de in dit artikel onder a. en b. genoemde personen, op basis van hun specifieke deskundigheid op sociaal, juridisch, financieel of bedrijfskundig gebied.
2. De leden van het dagelijks bestuur, genoemd in artikel 1 onder a. en b., zijn allen afkomstig uit verschillende gemeenten.

Artikel 14 Zittingsduur dagelijks bestuur

1. De leden van het dagelijks bestuur als bedoeld in artikel 13 lid 1 onder a. en b. van deze regeling worden aangewezen voor een periode gelijk aan die van de zittingsduur van de leden van de colleges met dien verstande dat het lidmaatschap van het algemeen bestuur van rechtswege eindigt zodra men ophoudt lid te zijn van het college uit wiens midden men is aangewezen.
2. De aanwijzing van de leden van het dagelijks bestuur als bedoeld in artikel 13 lid 1 onder a. en b. van deze regeling vindt zo spoedig mogelijk na ingang van de wettelijke zittingsperiode plaats.
3. De leden van het dagelijks bestuur als bedoeld in artikel 13 lid 1 onder c. van deze regeling worden aangewezen voor een periode van vier jaar. Deze leden kunnen maximaal eenmaal herbenoemd worden.
4. Indien tussentijds een vacature in het dagelijks bestuur ontstaat, wijst het betreffende college zo spoedig mogelijk een nieuw lid aan.
5. Het in artikel 14 lid 1 onder a. en b. genoemde lid dat ter vervulling van een buiten de gewone tijd van aftreden opengevallen plaats tot lid van het dagelijks bestuur is aangewezen, treedt af op het tijdstip waarop diegene in wiens plaats hij is benoemd, zou hebben moeten aftreden.

Artikel 15 Ontslag

1. De leden van het dagelijks bestuur als bedoeld in artikel 13 lid 1 onder a. en b. van deze regeling, verliezen hun functie wanneer zij geen zitting meer hebben in het algemeen bestuur.
2. Een lid van het dagelijks bestuur kan door het algemeen bestuur worden ontslagen indien dit lid het vertrouwen van het algemeen bestuur niet meer geniet.
3. Een lid van het dagelijks bestuur kan te allen tijde ontslag nemen. Hij deelt het voornemen hiertoe mede aan het algemeen bestuur.
4. Hij die ontslag heeft genomen, blijft zijn functie waarnemen totdat zijn opvolger is aangewezen.

Artikel 16 Vergaderingen van het dagelijks bestuur

1. Het dagelijks bestuur vergadert tenminste zes maal per jaar en voorts zo dikwijls als de voorzitter dit nodig oordeelt of twee leden dit de voorzitter schriftelijk en met redenen omkleed verzoeken.
2. Ieder lid van het dagelijks bestuur heeft in de vergadering van het dagelijks bestuur één stem.
3. Personen kunnen worden uitgenodigd als adviseur de vergaderingen van het dagelijks bestuur bij te wonen.

Artikel 17 Actieve informatieplicht en ~~R~~rapportage

1. Het dagelijks bestuur geeft de raden van de deelnemende gemeenten schriftelijk alle inlichtingen die de raden nodig hebben voor de uitoefening van hun taken.
~~1.~~2. Het dagelijks bestuur rapporteert per kwartaal aan de gemeenten over de sociale, financiële en bedrijfseconomische ontwikkeling en voortgang van Westrom aan de hand van door Westrom te hanteren kengetallen.

Artikel 18 Verantwoording

De leden van het dagelijks bestuur zijn, tezamen en ieder afzonderlijk, aan het algemeen bestuur verantwoording verschuldigd voor het door het dagelijks bestuur gevoerde beleid. Zij geven aan het algemeen bestuur mondeling of schriftelijk alle inlichtingen die door het algemeen bestuur worden verlangd.

Hoofdstuk 4 De voorzitter, secretaris en commissies

Artikel 19 De voorzitter

1. De voorzitter en plaatsvervangend voorzitter van Westrom worden zo spoedig mogelijk na ingang van elke zittingsperiode op voordracht van het dagelijks bestuur door het algemeen bestuur uit zijn midden aangewezen.
2. De voorzitter leidt de vergaderingen van het algemeen en dagelijks bestuur, conform het bepaalde daaromtrent in het reglement van orde bedoeld in artikel 11 van deze regeling.
3. Het algemeen bestuur kan de voorzitter ontslag verlenen, indien deze het vertrouwen van het algemeen bestuur niet meer bezit.
4. De voorzitter ontvangt alle aan het algemeen of dagelijks bestuur gerichte stukken en brengt die zo spoedig mogelijk ter tafel in de vergadering waar zij behoren.

5. De voorzitter is in spoedeisende gevallen bevoegd een voorlopig onderzoek van stukken te doen plaatshebben en geeft daarvan kennis in de eerstvolgende vergadering van het dagelijks bestuur.
6. De voorzitter vertegenwoordigt het openbaar lichaam in en buiten rechte.
7. De voorzitter is belast met de uitvoering van besluiten van het algemeen en dagelijks bestuur.
8. De voorzitter tekent alle stukken die van het algemeen en dagelijks bestuur uitgaan.
9. De voorzitter geeft de raden van de deelnemende gemeenten schriftelijk alle inlichtingen die de raden nodig hebben voor de uitoefening van hun taken.

Artikel 20 De secretaris

1. Het algemeen bestuur benoemt vanuit de uitvoeringsorganisatie zoals vermeld in artikel 25 van deze regeling een secretaris en een plaatsvervangend secretaris.
2. De secretaris van het algemeen bestuur is tevens secretaris van het dagelijks bestuur.
3. Het algemeen bestuur stelt voor de functie van secretaris een werkinstructie op.
4. De secretaris is het algemeen bestuur, het dagelijks bestuur en de voorzitter in alles wat hun opgedragen taak aangaat, behulpzaam.
5. Door de secretaris worden alle stukken die van het algemeen of dagelijks bestuur uitgaan, mede ondertekend.

Artikel 21 Commissies

1. Het algemeen bestuur kan commissies van advies dan wel commissies met het oog op de behartiging van bepaalde belangen als bedoeld in artikel 24 resp. 25 van de Wet gemeenschappelijke regelingen instellen.
2. Het algemeen bestuur regelt de bevoegdheden en de samenstelling van de door haar ingestelde commissies.
3. De leden van een commissie worden aangewezen voor de periode gelijk aan die van de zittingsduur van de leden van het algemeen bestuur.

Artikel 22 Vergoedingen

1. De onafhankelijke leden van het dagelijks bestuur als bedoeld in artikel 14 lid 1 sub c alsmede de adviseurs van het algemeen bestuur kunnen een vergoeding ontvangen voor:
    a. Het bijwonen van de vergaderingen.
    b. De reis- en onkosten in verband met het bijwonen van vergaderingen.
2. Het algemeen bestuur stelt regels vast omtrent de hoogte en de wijze van toekenning van de in lid 1 genoemde vergoedingen.

Hoofdstuk 5 Uitvoeringsorganisatie en rechtspersonen

Artikel 23 Uitvoeringsorganisatie

Ter uitvoering van de belangen zoals genoemd in artikel 3 van deze regeling stelt het algemeen bestuur een professionele uitvoeringsorganisatie in.

Artikel 24 Oprichten rechtspersonen

Het algemeen bestuur kan ter uitvoering van de belangen zoals genoemd in artikel 3 van deze regeling rechtspersonen oprichten of aanwijzen, onder door het algemeen bestuur te bepalen voorwaarden.

Hoofdstuk 6 Personeel

Artikel 25 Werknemers

Indienstneming en ontslag van werknemers geschiedt door het dagelijks bestuur.

~~1. Westrom kent:~~

~~a. Werknemers met een ambtelijke aanstelling;~~

~~b. Werknemers met een dienstbetrekking op grond van het burgerlijk wetboek~~

~~2. De landelijk overeengekomen arbeidsvoorwaardenregelingen / Cao's zijn van toepassing op de in lid 2 genoemde werknemers.~~

~~3.~~1. ~~Bij het ontbreken van een regeling als bedoeld in lid 3, is het dagelijks bestuur bevoegd om een arbeidsvoorwaardenregeling vast te stellen.~~

Hoofdstuk 7 Jaarverslag

Artikel 26 Sociaal Jaarverslag

1. Het dagelijks bestuur rapporteert jaarlijks vóór 15 juni aan het algemeen bestuur over de in het voorgaande dienstjaar behaalde sociale resultaten.
2. Het algemeen bestuur stelt het jaarverslag als bedoeld in lid 1 van dit artikel vóór 1 juli vast.
3. Het dagelijks bestuur stelt het jaarverslag meteen na vaststelling beschikbaar aan de gemeenten.

Hoofdstuk 8 Financiën

Artikel 27 Financieel beheer

1. Het algemeen bestuur stelt een regeling vast betreffende het financieel en administratief beheer van Westrom.
2. In de regeling als bedoeld in lid 1 van dit artikel wordt aangegeven welke medewerker belast wordt met het geldelijk beheer en de zorg voor de financiële administratie van Westrom.
3. De regeling als bedoeld in lid 1 van dit artikel geeft aan op welke wijze de controle op het financiële en administratieve beheer van Westrom wordt uitgeoefend en tevens op welke wijze de uitkomsten van die controle worden meegedeeld.
4. Een exemplaar van de regeling als bedoeld in lid 1 van dit artikel, alsmede eventuele wijzigingen daarin, wordt door het algemeen bestuur aan de gemeenten ~~en aan gedeputeerde staten~~ toegezonden.

Artikel 28 Begroting

1. Het dagelijks bestuur zendt vóór 30~~15~~ april van het jaar voorafgaande aan dat waarvoor de begroting dient, de algemene financiële en beleidsmatige kaders aan de raden van de deelnemende gemeenten.
2. Het dagelijks bestuur zendt de ontwerpbegroting ~~acht~~ twaalf weken voordat zij aan het algemeen bestuur wordt aangeboden~~,~~, doch uiterlijk 30 april van het jaar voorafgaande aan het jaar waarvoor de ontwerpbegroting geldt, ~~onderscheidenlijk acht weken voordat zij door het bestuur wordt vastgesteld,~~ toe aan de raden van de deelnemende gemeenten. De raden van de deelnemende gemeenten kunnen bij het dagelijks bestuur hun zienswijze over de ontwerpbegroting naar voren brengen. ~~Het dagelijks bestuur dient jaarlijks vóór 15 juni bij het algemeen bestuur de ontwerpbegroting in. Het dagelijks bestuur voegt de commentaren waarin de zienswijze is vervat bij de ontwerpbegroting, zoals deze aan het algemeen bestuur wordt aangeboden.~~
3. Het dagelijks bestuur stelt de raden van de gemeenten voorafgaande aan het vaststellen van de begroting schriftelijk en gemotiveerd in kennis van zijn oordeel over de zienswijze, bedoeld in het tweede lid, alsmede van de eventuele conclusies die het daaraan verbindt. Het dagelijks bestuur voegt de commentaren waarin de zienswijze is vervat bij de ontwerpbegroting, zoals deze aan het algemeen bestuur wordt aangeboden.
4. Het algemeen bestuur stelt vervolgens vóór 1 ~~juli~~ september de begroting vast.
5. Het algemeen bestuur deelt de vaststelling zo spoedig mogelijk mee aan de raden van de gemeenten.

4.6. Het dagelijks bestuur zendt de begroting binnen twee weken na vaststelling, doch in ieder geval vóór 15 ~~juli~~ september van het jaar voorafgaand aan het begrotingsjaar aan gedeputeerde staten.
5.7. Op wijzigingen van de begroting zijn de voorgaande leden van overeenkomstige toepassing.
6.8. In de begroting wordt een raming gemaakt voor de door elke gemeente verschuldigde bijdrage voor de uitvoering van de regeling.

Artikel 29 Jaarrekening

1. Van de inkomsten en uitgaven van Westrom wordt door het dagelijks bestuur over elk dienstjaar vóór 1 juli verantwoording gedaan aan het algemeen bestuur, onder overlegging van de jaarrekening met de daarbij behorende bescheiden. Bij de jaarrekening wordt gevoegd een verslag van het onderzoek naar de deugdelijkheid van de jaarrekening, ingesteld door de op grond van artikel 213 van de Gemeentewet aangewezen deskundige.
2. Het dagelijks bestuur zendt de voorlopige jaarrekening jaarlijks vóór 30~~15~~ april aan de raden van de deelnemende gemeenten.
2.3. Het algemeen bestuur stelt uiterlijk 1 juli volgend op het jaar waarop deze betrekking heeft, de jaarrekening alsmede de berekening van de door de gemeenten te betalen bijdrage vast. Het dagelijks bestuur informeert de gemeenten over de vaststelling.
3.4. Het dagelijks bestuur zendt de jaarrekening binnen twee weken na vaststelling, doch in ieder geval vóór 15 juli volgend op het jaar waarop deze betrekking heeft, met de daarbij behorende stukken ter kennisname aan gedeputeerde staten.
4.5. De vaststelling van de jaarrekening door het algemeen bestuur strekt, voor zover het de daarin opgenomen ontvangsten en uitgaven betreft, het dagelijks bestuur en de in artikel 27 lid 2 van deze regeling genoemde functionaris van Westrom tot décharge behoudens later in rechte gebleken onregelmatigheden.

Artikel 30 Financiering

Het algemeen bestuur stelt nadere regels vast met betrekking tot het aangaan van geldleningen, het uitlenen van gelden, het aangaan van rekening-courant overeenkomsten en hetgeen verder de geldmiddelen van Westrom aangaat.

Artikel 31 Verdeling baten en lasten

1. De gemeenten verbinden zich jaarlijks eventuele nadelige exploitatiesaldi van Westrom te betalen.
2. De verrekening van baten en lasten verbonden aan de uitvoering van deze regeling vindt plaats overeenkomstig de ter zake door het algemeen bestuur vast te stellen regeling.
3. In de regeling als bedoeld in lid 2 kunnen afspraken gemaakt worden over een bonusregeling.

Artikel 32 Egalisatiefonds

1. Ter voorkoming van grote wijzigingen in de jaarlijkse gemeentelijke bijdragen wordt door het algemeen bestuur een egalisatiefonds ingesteld.
2. Het algemeen bestuur stelt nadere regels met betrekking tot dit fonds vast.

Hoofdstuk 9 Wijziging, toetreding, uittreding en opheffing

Artikel 33 Wijziging regeling

1. De regeling wordt gewijzigd op grond van een door de deelnemende gemeenten daartoe met twee derde meerderheid genomen besluit.
2. Voorstellen tot wijziging van de regeling kunnen uitgaan van het algemeen bestuur of één of meerdere gemeenten.
3. Indien het voorstel uitgaat van het algemeen bestuur, zendt dit bestuur het voorstel aan de gemeenten die binnen drie maanden na ontvangst van dit voorstel een besluit nemen en dit terstond aan het algemeen bestuur mededelen.
4. Indien het voorstel uitgaat van één of meer gemeenten wordt het voorstel aan het algemeen bestuur gezonden.
5. Het algemeen bestuur doet het voorstel, zoals omschreven in lid 4 van dit artikel, met zijn beschouwingen ter zake, binnen drie maanden aan de gemeenten toekomen, waarna deze besturen en het algemeen bestuur verder handelen als voor het geval bepaald in lid 3 van dit artikel.
6. Het algemeen bestuur geeft de gemeentebesturen kennis van het aanvaarden, verwerpen, goedkeuren of niet goedkeuren van de in dit artikel bedoelde voorstellen, respectievelijk besluiten.
7. ~~De wijziging treedt in werking met ingang van de dag volgend op die waarop het besluit daartoe is opgenomen in het register als bedoeld in artikel 27 Wet gemeenschappelijke regelingen. De inschrijving door de gemeenten dient te geschieden binnen een maand na een in het wijzigingsbesluit bepaalde datum.~~

Artikel 34 Toetreding

1. Toetreding tot de regeling door andere gemeenten vindt plaats op voorstel van het algemeen bestuur en met instemming van twee derde van de gemeenten van de reeds aan de regeling deelnemende gemeenten. Het algemeen bestuur kan aan de toetreding voorwaarden verbinden.
2. De toetreding gaat in op een in overleg met de toetredende gemeente te bepalen datum~~, doch niet eerder dan nadat het besluit tot toetreding is opgenomen in het register als bedoeld in artikel 27 van de Wet gemeenschappelijke regelingen. De inschrijving door de gemeenten dient te geschieden binnen een maand na een in het instemmingsbesluit bepaalde termijn~~.
3. Het algemeen bestuur regelt de financiële gevolgen alsmede de overige gevolgen van een toetreding.

Artikel 35 Uittreding

1. ~~Een gemeente kan, met inachtneming van een opzegtermijn van twee kalenderjaren, besluiten uit de regeling te treden.~~
2. ~~Het algemeen bestuur regelt de financiële alsmede de overige gevolgen van een eventuele uittreding.~~
3. ~~Het algemeen bestuur verbindt aan uittreding de voorwaarde dat de uittredende gemeente een door het algemeen bestuur vast te stellen uittreedbedrag aan Westrom betaalt.~~
4. ~~De in lid 1 van dit artikel genoemde termijn vangt aan op de dag volgend op die waarop het besluit tot uittreding is opgenomen in het register als bedoeld in artikel 27 Wet~~

~~gemeenschappelijke regelingen. De inschrijving door de gemeenten dient te geschieden binnen een maand na een in het uittredingsbesluit bepaalde datum.~~

1. Een college kan besluiten tot uittreding uit de regeling, onverminderd het bepaalde in artikel 1 van de wet.
2. Een college zendt het besluit tot uittreding aangetekend aan het algemeen bestuur. Daarbij wordt een opzegtermijn van twee jaar, ingaande op 1 januari van het eerstvolgende kalenderjaar, in acht genomen, tenzij de colleges unaniem een andere opzegtermijn overeenkomen.
3. Het dagelijks bestuur inventariseert de gevolgen van de uittreding, de wijze waarop met deze gevolgen kan of moet worden omgegaan en de voorwaarden voor uittreding, welke nadien worden vastgelegd in een door het algemeen bestuur vast te stellen uittredingsplan.
4. Uiterlijk zes maanden na het moment van uittreding stelt het algemeen bestuur het uittredingsplan vast. De daarin voor de uittredende deelnemer omschreven financiële verplichtingen zijn bindend.
5. Nadat het uittredingsplan is vastgesteld, is de uittredende deelnemer gehouden om binnen zes maanden de daarin voor de uittredende deelnemer omschreven financiële verplichtingen aan de regeling te voldoen.

Artikel 35a Procedure en inhoud van het uittredingsplan

1. Het in artikel 35, derde lid, bedoelde uittredingsplan bevat de financiële, juridische, personele en organisatorische consequenties die gedurende een periode van vijf jaar het directe gevolg zijn van de uittreding. Tevens bevat het uittredingsplan de uittreedsom die betaald moet worden door de uittredende deelnemer.

2. Voor het opstellen van het uittredingsplan wijst het algemeen bestuur een onafhankelijke adviseur aan die in opdracht van het algemeen bestuur het concept-uittredingsplan voorbereidt. De kosten voor het uittredingsplan komen voor rekening van de uittredende deelnemer.

3. Het algemeen bestuur wijst de onafhankelijke adviseur aan op basis van een gezamenlijke voordracht van de uittredende deelnemer en de voorzitter. Indien geen overeenstemming kan worden bereikt over een gezamenlijke voordracht, wijst het algemeen bestuur de onafhankelijke adviseur aan op basis van een bindende voordracht van een selectiecommissie bestaande uit drie leden van het algemeen bestuur, waaronder in ieder geval een vertegenwoordiger in het algemeen bestuur van de uittredende deelnemer.

4. De onafhankelijke adviseur neemt bij het bepalen van de uittreedsom het bepaalde in dit artikel en in artikel 35 in acht en baseert zich daarbij op de jaarrekening van het begrotingsjaar direct voorafgaand aan het moment van uittreding. Tevens past de onafhankelijke adviseur bij de berekening van de uittreedsom een risico-opslag van 5% op de uittreedsom toe om eventueel onvoorziene toekomstige kosten gerelateerd aan de uittreding te ondervangen. Deze opslag vrijwaart de uittredende deelnemer van alle toekomstige onvoorzienbare kosten.

5. Het algemeen bestuur is gehouden redelijkerwijs al het mogelijke te doen om de uittreedsom zo laag mogelijk te houden. Het algemeen bestuur onderzoekt in dat kader met de uittredende deelnemer de mogelijkheid tot overname van personeel, activa en contracten. Het voorgaande behoeft echter niet te leiden tot wijziging van overeenkomsten met en verplichtingen jegens derden die zijn aangegaan respectievelijk bepaald voorafgaand aan het tijdstip van ontvangst door het algemeen bestuur van het besluit tot uittreding van de deelnemer.

Artikel 36 Opheffing en liquidatie

1. De regeling kan worden opgeheven met instemming van alle deelnemers minus één. Het besluit tot opheffing wordt niet genomen voordat de raden van de deelnemers gedurende twaalf weken in de gelegenheid zijn gesteld om schriftelijk op de voorgestelde opheffing hun zienswijze bij ~~ter kennis van~~ het college naar voren te brengen.~~.~~ Indien de regeling wordt opgeheven, geschiedt de liquidatie door het algemeen bestuur.
2. Uiterlijk zes maanden voor het tijdstip waarop de regeling ophoudt te bestaan, stelt het algemeen bestuur een liquidatieplan op dat aan de colleges en raden van de deelnemende gemeenten wordt voorgelegd. In het liquidatieplan regelt het algemeen bestuur de financiële gevolgen van opheffing.
3. De colleges en raden van de deelnemende gemeenten kunnen hun ~~bedenkingen~~ zienswijzen over het liquidatieplan binnen twee maanden na ontvangst daarvan aan het algemeen bestuur meedelen. Het algemeen bestuur stelt het liquidatieplan vervolgens vast.
4. Zo nodig blijft het algemeen bestuur ook na het tijdstip van opheffing voortbestaan ten behoeve van de liquidatie.

Hoofdstuk 10 Slotbepalingen

Artikel 37 Archief

1. Het dagelijks bestuur draagt zorg voor de archiefbescheiden van de bestuursorganen van Westrom.
2. De secretaris is belast met het beheer van de archiefbescheiden van de bestuursorganen van Westrom, voor zover deze niet zijn overgebracht naar de archiefbewaarplaats.
3. Het dagelijks bestuur stelt voorschriften vast voor het beheer van de archiefbescheiden van de bestuursorganen van Westrom, die niet naar de archiefbewaarplaats zijn overgebracht.
4. Voor de bewaring van de over te brengen archiefbescheiden van de bestuursorganen van Westrom wordt aangewezen de archiefbewaarplaats van de gemeente Roermond.
5. Met het toezicht op het beheer van de archiefbescheiden van de bestuursorganen van Westrom, voor zover deze niet zijn overgebracht naar de archiefbewaarplaats, is belast de archivaris van de gemeente Roermond.
6. De archivaris van de gemeente Roermond brengt tweejaarlijks aan het dagelijks bestuur verslag uit over het toezicht op het beheer van de archiefbescheiden van de bestuursorganen van Westrom, die nog niet zijn overgebracht naar de archiefbewaarplaats.
7. Het dagelijks bestuur brengt tweejaarlijks verslag uit aan het algemeen bestuur over de uitoefening van de aan hen opgedragen zorg voor de archiefbescheiden en de uitvoering van het archiefbeheer van de bestuursorganen van Westrom.

Artikel 37a Evaluatie

De werking van de regeling zal geëvalueerd worden indien ~~twee~~ gemeenten hierom verzoeken. ~~besluit.~~ Het dagelijks bestuur zal een onderzoeksvoorstel aan de deelnemers voorleggen.

Artikel 38 ~~Inzending regeling~~Bekendmaking

1. Het college ~~van burgemeester en wethouders~~ van de gemeente Roermond zorgt overeenkomstig het bepaalde in artikel 26 van de Wet gemeenschappelijke regelingen voor

de bekendmaking van deze ~~gewijzigde~~ regeling alsmede van besluiten tot wijziging, tot uittreding van, van toetreding tot en tot opheffing van deze regeling ~~in de Staatscourant en de toezending ervan aan Gedeputeerde Staten~~.

~~1.~~2. Het dagelijks bestuur is belast met de registratie van de regeling overeenkomstig artikel 26, tweede lid, van de Wet gemeenschappelijke regelingen.

Artikel 39 Citeerregel en duur van de regeling

1. De regeling wordt aangegaan voor onbepaalde tijd.
2. De regeling treedt in werking op 1 januari 2001~~18~~, doch niet eerder dan bekend gemaakt conform artikel 38.
3. De regeling kan worden aangehaald als Gemeenschappelijke Regeling Westrom.

Roermond, ~~-~~1 juli 2024.~~26 oktober 2017~~.

Artikelsgewijze toelichting

Aanhef en considerans

Hier wordt uitgegaan van een collegeregeling; een regeling die enkel wordt belast met de uitvoering van collegetaken. Er worden geen kaderstellende of verordende bevoegdheden overgedragen.

Conform het bepaalde in artikel 1 Wgr kunnen de colleges van burgemeester en wethouders niet eerder overgaan tot het treffen respectievelijk wijzigen van een regeling dan nadat toestemming is verkregen van de raden

Artikel 1

Niet meer van toepassing zijnde begrippen (zoals Wiw en Wwb) zijn uit de lijst gehaald. Nieuwe begrippen (zoals de Participatiewet) zijn toegevoegd.

Artikel 3

Lid 1 sub c is zodanig omschreven dat het niet nodig is alle wetten die met het sociaal domein en meer specifiek het onderdeel werk en inkomen hier op te sommen. Dat zou de GR inflexibel maken naar de toekomst. Het lid is bedoeld als een ‘vangnet’ voor alle andere wetten als die beschreven zijn in lid 1 sub a en b.

Artikel 4

In dit artikel wordt het onderscheid aangebracht tussen:

- Integrale overdracht (delegatie) door college van Wsw-taken en bevoegdheden en
- Opdrachten die de colleges aan Westrom verstrekken in het kader van de Participatiewet of andere wetten.

Het eerste lid bevat de basis voor de delegatie van de taken en bevoegdheden op grond van de Wsw. In het tweede artikellid wordt de basis gelegd voor opdrachten voor de uitvoering van de overige wettelijke taken. Hiertoe dienen de colleges afzonderlijke besluiten te nemen. In die besluiten kan telkens verwezen worden naar de oorspronkelijke juridische bevoegdheidsgrondslag. Deze systematiek houdt de GRW flexibel. Bij eventuele wijzigingen hoeft de GRW immers niet gewijzigd te worden.

Artikel 6

Alleen de colleges zijn bevoegd AB-leden aan te wijzen (artikel 13, lid 6 Wgr). Er is, net als in de huidige regeling, gekozen voor twee vertegenwoordigers per deelnemende gemeente. Ook is hier gekozen voor de aanwijzing van plaatsvervangende leden. Gemeenten zouden kunnen volstaan met de aanwijzing van één plaatsvervangend lid voor beide AB-leden.

Artikel 10 oude regeling – komt te vervallen

Er is voor gekozen om artikel 10 van de oude regeling (bevoegdheden algemeen bestuur) te laten vervallen, omdat dit nadrukkelijk is geregeld in artikel 33 Wgr. Opname van deze tekst in de GRW zou zorgen voor onnodige dubbeling.

Artikel 10 nieuwe regeling

Bij een collegeregeling ligt de informatie- en verantwoordingslijn in beginsel tussen (de leden van) het AB en de colleges. Maar ook de raad moet zelf informatie kunnen verzamelen en collegevertegenwoordigers in een verbonden partij ter verantwoording kunnen roepen. Alleen op die wijze kunnen ze vervolgens het college op gemeentelijk niveau controleren (zie ook artikel 169 Gemeentewet). Het bepaalde in lid 2 houdt verband met artikel 16 Wgr. Het bepaalde in lid 3 houdt verband met artikel 17 Wgr.

Artikel 13

Gelet op de mogelijkheid die artikel 14 Wgr biedt, worden drie leden van het dagelijks bestuur aangewezen van buiten de kring van het algemeen bestuur.

Artikel 18 oude regeling – komt te vervallen

Er is voor gekozen om artikel 18 van de oude regeling (bevoegdheden dagelijks bestuur) te laten vervallen, omdat dit nadrukkelijk is geregeld in artikel 33b Wgr. Opname van deze tekst in de GRW zou zorgen voor onnodige dubbeling.

Artikel 18 nieuwe regeling

Het DB heeft alleen een informatie- en verantwoordingsrelatie met het AB en dus niet een directe met de colleges of raden. Zoals aangegeven bij artikel 10 van de regeling hebben de raden een dergelijke relatie met het AB. Zie in dit verband ook de artikel 16 t/m 19a Wgr.

Artikel 19

Op grond van de Wgr heeft de voorzitter een eigen positie en functie als bestuursorgaan van het openbaar lichaam (zie de artikelen 12 en 33d Wgr).

Artikel 21

Met inachtneming van artikel 25 lid 2 Wgr kan het algemeen bestuur niet eerder overgaan tot het instellen van een commissie met het oog op de behartiging van bepaalde belangen dan nadat de raden van de deelnemende gemeenten van dit voornemen op de hoogte zijn gesteld en in de gelegenheid zijn gesteld hun wensen en bedenkingen ter kennis van het algemeen bestuur te brengen.

Artikel 22

Deze bepaling steunt op artikel 21 Wgr, waarbij de leden van het bestuur van een openbaar lichaam een tegemoetkoming in de kosten en, voor zover zij niet de functie van wethouder, burgemeester of secretaris vervullen, een vergoeding voor hun werkzaamheden kunnen ontvangen.

Artikel 24

Op grond van artikel 31a lid 2 Wgr kan een dergelijk besluit niet worden genomen dan nadat de raden van de deelnemende gemeenten een ontwerpbesluit is toegezonden en in de gelegenheid zijn gesteld hun wensen en bedenkingen ter kennis van het algemeen bestuur van het openbaar lichaam te brengen.

Artikel 27

Met betrekking tot de financiën wordt het daarover bepaalde in de artikel 34 t/m 35 Wgr gevolgd. Gelet op artikel 27 lid 1 van de regeling is het AB bevoegd zelf nader inhoud te geven aan het financieel beheer en de controle (door middel van de zgn. financiële verordeningen, zoals nader bepaald in de artikelen 212 en 213 Gemeentewet).

Artikel 28 en 29

Deze bepalingen zijn in overeenstemming met het bepaalde in de Wgr dienaangaande (inclusief de gewijzigde termijnbepalingen).

Artikel 31

In lid 3 van dit artikel wordt gesproken over een bonusregeling; een regeling die voorziet in het belonen van ‘goed gedrag’ als het gaat om het uitbesteden van werkzaamheden door een deelnemende gemeente. Een deel van de omzet die Westrom realiseert, is gerelateerd aan gemeentelijke opdrachten. Vermindering van het opdrachtvolume door een gemeente betekent dat er een kleinere dekking is voor de apparaatskosten. Dat betekent dat vervolgens mogelijk alle deelnemende gemeenten via de verdeelsleutel een hogere gemeentelijke bijdrage moeten betalen. Om een positieve prikkel in te bouwen voor gemeenten die meer werk dan de (nog nader te bepalen) norm uitbesteden, bestaat de mogelijkheid dat de gemeenten onderling een bonusregeling afspreken

Artikel 37

De Archiefwet 1995 is van toepassing op alle overheidsorganen. Voor een openbaar lichaam als bedoeld in de wet, vereist de Archiefwet 1995 dat in de gemeenschappelijke regeling wordt voorzien in de zorg voor archiefbescheiden.

gemeente roerdalen

Raadsbesluit Jaar 2024/05/30/8-6

Zaaknummer: Z23-037544
Onderwerp: Toestemming wijzigen Gemeenschappelijke regeling Westrom

De raad van de gemeente Roerdalen heeft;

gezien het voorstel van het college van burgemeester en wethouders van 26 maart 2024,

gelet op artikel 1 van de Wet gemeenschappelijke regelingen en afdeling 10.2.1 van de Algemene wet bestuursrecht,

het volgende besluit genomen:

Besluit:

het college overeenkomstig artikel 1, leden 4 en 5 van de Wet gemeenschappelijke regelingen toestemming te verlenen om de Gemeenschappelijke regeling Westrom te wijzigen overeenkomstig het aan de raad gezonden ontwerpbesluit.

Aldus vastgesteld in de raadsvergadering van 30 mei 2024.

De gemeenteraad van Roerdalen,

De griffier, De voorzitter,

Mr. M. Heijnens-Coenjaerts mr. M.D. de Boer-Beerta

Reactienota Westrom

Aan Colleges van burgemeester en wethouders van de Limburgse gemeenten

Betreft **Reactienota zienswijzen, specifiek voor Westrom**

1. Aanvullende nota op algemene reactienota

Dit memo bevat een aanvullende reactie op de zienswijzen die door enkele gemeenten specifiek zijn ingediend en waarop de reactienota van 22 november 2023 niet ziet. Die reactienota ziet op de onderwerpen zienswijzen, inspraak, evaluatie en aanlevertermijnen begroting en komen thans aldus niet aan bod.

2. Aanvullende zienswijzen

De aanvullende zienswijzen heeft betrekking op het volgende onderwerp:
(1) Verankering werkafspraken en termijnen voor aanleveren kadernota;

2.1 Verankering werkafspraken en termijnen voor aanleveren kadernota

In de eerste plaats is in de zienswijzen – conform het voorstel zoals dat was voorbereid door de raadsledenwerkgroep Noord-Limburg – voorgesteld om bij de wijziging van de GR uitvoering te geven aan een aantal werkafspraken die betrekking hebben op de planning voor het aanleveren van financiële stukken.

Uiterlijk 1 februari	Aanbieding van de kadernota voor zienswijze
Uiterlijk 1/15 april	Mogelijkheid voor zienswijzen op kadernota
Uiterlijk 15 / 30 april	Aanbieding ontwerpbegroting voor zienswijze
Voor 15 juli	Indiening van zienswijzen op de ontwerpbegroting
Uiterlijk 15 juli	Aanbieding van de jaarstukken
1e week september	Vaststelling van de begroting door het AB
15 september	Aanleveren begroting bij de provincie

Zoals ook volgde uit de legal opinion van Boels Zanders / Cooperación van 9 september 2023, nemen de gemeenschappelijke regelingen dit verzoek tot het maken van werkafspraken over. Dit betekent concreet dat deze voorstellen – met uitzondering van de termijn voor het toezenden van de ontwerpbegroting – *niet* in de regelingen worden verwerkt, maar dat er over deze onderwerpen wel maatwerkafspraken kunnen worden gemaakt. Mocht het overigens zo zijn dat een voorgestelde termijn niet past, dan treden de gemeenschappelijke regelingen daarover tijdig in overleg.

De colleges van de gemeenten Beesel, Bergen, Echt-Susteren, Gennep, Horst aan de Maas, Leudal, Maasgouw, Nederweert, Peel en Maas, Roerdalen, Roermond, Venlo, Venray en Weert,

overwegende:

- dat de Wet maatschappelijke ondersteuning 2015 gemeenten opdraagt om zorg te dragen voor maatschappelijke ondersteuning en voor de kwaliteit en de continuïteit van de voorzieningen, waaronder voorzieningen voor maatschappelijke opvang en beschermd wonen;

- dat de colleges hebben besloten om de uitvoering van diverse taken met betrekking tot beschermd wonen, maatschappelijke opvang, bemoei- en preventiezorg regionaal te laten uitvoeren door de Modulaire gemeenschappelijke regeling sociaal domein Limburg-Noord (MGR);

- dat daartoe de taken en bevoegdheden van de MGR uitgebreid zijn met samenwerkingsmodule 2 en de colleges van de gemeenten Echt-Susteren, Leudal, Maasgouw, Nederweert, Roerdalen, Roermond en Weert tot de MGR zijn toegetreden;

- dat naast de uitbreiding van de taken en bevoegdheden van de MGR de gemeenschappelijke regeling thans wordt aangepast wegens de wijziging van de Wet gemeenschappelijke regelingen.

en gelet op de Wet gemeenschappelijke regelingen en de Gemeentewet

BESLUITEN:

ieder voor zover het hun eigen bevoegdheden betreft

de gemeenschappelijke regeling de Modulaire gemeenschappelijke regeling sociaal domein Limburg-Noord te wijzigen met ingang van 1 juli 2024, waardoor deze als volgt komt te luiden:

MODULAIRE GEMEENSCHAPPELIJKE REGELING SOCIAAL DOMEIN LIMBURG-NOORD

HOOFDSTUK 1 ALGEMENE BEPALINGEN

Artikel 1 Begripsomschrijvingen

In deze regeling wordt verstaan onder:

a. Samenwerkingsverband: het openbaar lichaam als bedoeld in artikel 2 van deze regeling;
b. Regeling: de onderhavige gemeenschappelijke regeling;
c. Wet: de Wet gemeenschappelijke regelingen;
d. Samenwerkingsmodule: een belang dat het samenwerkingsverband behartigt, waarvoor de deelnemende colleges al dan niet taken en bevoegdheden overdragen;
e. College: een college van burgemeester en wethouders dat deelneemt aan deze gemeenschappelijke regeling;
f. Raad: de gemeenteraad van een deelnemende gemeente;
g. Gedeputeerde Staten: de Gedeputeerde Staten van de provincie Limburg;
h. uitvoeringskosten: de bedrijfsvoeringskosten die de MGR maakt ter uitvoering van deze samenwerkingsmodule (personeel, huisvesting, ict en dergelijke).

Artikel 2 Openbaar lichaam

1. Er is een openbaar lichaam, genaamd “Modulaire gemeenschappelijke regeling sociaal domein Limburg-Noord”.
2. Het openbaar lichaam bezit rechtspersoonlijkheid en is gevestigd in Venray.

Artikel 3 Bestuursorganen

Het samenwerkingsverband kent de volgende bestuursorganen:

a. het algemeen bestuur
b. het dagelijks bestuur;
c. de voorzitter.

HOOFDSTUK 2 BELANGEN EN TAKEN

Artikel 4 Modulaire karakter van het samenwerkingsverband

1. De regeling biedt een algemeen kader voor samenwerking op het gebied van het sociaal domein binnen de regio, waar specifieke samenwerkingsmodules aan worden toegevoegd.
2. De colleges besluiten per samenwerkingsmodule of zij hieraan deelnemen. Om deel te kunnen nemen aan het samenwerkingsverband, dient deel te worden genomen aan minimaal een module.
3. De toevoeging of wijziging van een samenwerkingsmodule is een wijziging van de regeling, als bedoeld in artikel 35 lid 2.

Artikel 5 Belangen en taken

1. Het samenwerkingsverband behartigt de belangen van de colleges ten aanzien van uitvoerende taken binnen het sociaal domein.
2. Een samenwerkingsmodule geeft aan welk specifiek belang op het gebied van het sociaal domein die module behartigt, en welke taken het samenwerkingsverband hiertoe uitvoert.
3. Het samenwerkingsverband kan tevens activiteiten verrichten ten behoeve van individuele colleges en ten behoeve van colleges die niet deelnemen aan het samenwerkingsverband, tot een maximum genoemd in artikel 2.24b, eerste lid onder b van de Aanbestedingswet 2012.

HOOFDSTUK 3 HET ALGEMEEN BESTUUR

Artikel 6 Taken en bevoegdheden

1. Aan het algemeen bestuur behoren taken en bevoegdheden toe die in de wet aan het algemeen bestuur zijn opgedragen, alsmede alle bevoegdheden die voorts in deze regeling aan dit orgaan worden opgedragen en niet aan het dagelijks bestuur of de voorzitter zijn opgedragen.
2. Het algemeen bestuur kan aan het dagelijks bestuur bevoegdheden overdragen met uitzondering van de bevoegdheid tot:
    a. het vaststellen en wijzigen van de begroting;
    b. het vaststellen van de rekening;
    c. het vaststellen van verordeningen;
    d. het vaststellen van het uitvoeringsplan en uitvoeringsprogramma;
    e. het instellen van bestuurscommissies;
    f. het oprichten van of deelnemen in stichtingen, vennootschappen, en coöperatieve en andere verenigingen passend binnen de te behartigen belangen, de taken en de bevoegdheden van het samenwerkingsverband dan wel het ontbinden van die rechtspersonen of het beëindigen van de deelneming;

Artikel 7 Samenstelling en zittingsduur

1. Ieder college wijst uit eigen midden één lid aan als lid van het algemeen bestuur. Gelijktijdig wordt een plaatsvervangend lid aangewezen.
2. De leden van het algemeen bestuur van deze regeling hebben zitting gedurende dezelfde periode als de zittingsduur van de colleges. Indien zij in de nieuwe zittingsperiode opnieuw deel uitmaken van het college kunnen zij terstond opnieuw worden aangewezen.
3. Het lidmaatschap eindigt zodra een lid ophoudt burgemeester of wethouder van de desbetreffende gemeente te zijn.
4. De leden van het algemeen bestuur, die tussentijds ontslag nemen, stellen de voorzitter van het algemeen bestuur hiervan op de hoogte. Het ontslag gaat in zodra onherroepelijk in hun opvolging is voorzien.

Artikel 8 Werkwijze en vergaderorde

1. Besluiten van het algemeen bestuur worden genomen indien:
    a. de meerderheid van de deelnemers instemt met het besluit, en
    b. die meerderheid meer dan 50 procent van de stemmen vertegenwoordigt.
2. Het aantal stemmen per lid van het algemeen bestuur wordt jaarlijks op 1 januari bepaald.

3. Een lid van het algemeen bestuur ontvangt een aantal stemmen dat gelijk staat aan het aantal inwoners van zijn gemeente op 1 januari van het voorgaande jaar, gedeeld door 15.000. Het aantal stemmen wordt rekenkundig afgerond (< 0,5: afronding naar beneden, ≥ 0,5: afronding naar boven), met een minimum van 1 stem
4. Het algemeen bestuur vergadert tenminste tweemaal per jaar en voorts zo dikwijls als de voorzitter of het dagelijks bestuur dit nodig oordeelt of ten minste twee leden van het algemeen bestuur daarom verzoeken.
5. De vergaderingen van het algemeen bestuur zijn openbaar.
6. Tot het sluiten van de deuren wordt overgegaan wanneer de voorzitter het nodig oordeelt of twee aanwezige leden daarom verzoeken. Het algemeen bestuur beslist vervolgens of in beslotenheid vergaderd wordt.
7. Het algemeen bestuur beraadslaagt en besluit in openbaarheid over:
    a. het uitvoeringsplan en het uitvoeringsprogramma;
    b. de begroting, de wijzigingen daarvan en de rekening;
    c. het doen van een uitgaaf, voordat de begroting of de begrotingswijziging, waarbij deze uitgaaf is geraamd, is goedgekeurd;
    d. het oprichten van of deelnemen in stichtingen, maatschappen, vennootschappen en coöperatieve verenigingen passend binnen de te behartigen belangen, de taken en bevoegdheden van het samenwerkingsverband dan wel het ontbinden van die rechtspersonen of beëindigen van de deelneming;
    e. het liquidatieplan.

HOOFDSTUK 4 HET DAGELIJKS BESTUUR

Artikel 9 Taken en bevoegdheden

Tot de taken en de bevoegdheden van het dagelijks bestuur van de regeling behoren:

a. het dagelijks bestuur van het samenwerkingsverband,
b. het voorbereiden van al hetgeen aan het algemeen bestuur ter beraadslaging en besluitvorming wordt voorgelegd,
c. het uitvoeren van de besluiten van het algemeen bestuur,
d. het voorstaan van de belangen van het samenwerkingsverband bij andere overheden, instellingen en diensten waarmee, of personen met wie contact met het samenwerkingsverband van belang is,
e. het beheer van activa en passiva van het samenwerkingsverband,
f. de zorg, voor zover deze niet aan anderen toekomt, voor de controle op het geldelijke beheer en de boekhouding,
g. tot privaatrechtelijke rechtshandelingen van het openbaar lichaam te besluiten, met uitzondering van privaatrechtelijke rechtshandelingen als bedoeld in artikel 31a van de wet;
h. te besluiten namens het openbaar lichaam, het dagelijks bestuur of het algemeen bestuur rechtsgedingen, bezwaarprocedures of administratief beroepsprocedures te voeren of handelingen ter voorbereiding daarop te verrichten, tenzij het algemeen bestuur, voor zover het algemeen bestuur aangaat, in voorkomende gevallen anders beslist.
i. het nemen van alle conservatoire maatregelen, zowel in als buiten rechte, en het doen van alles wat nodig is ter voorkoming van verjaring en verlies van recht en eigendom,
j. het uitvoeren van de Uitvoeringswet Algemene verordening gegevensbescherming alsmede het bewaken van de juiste toepassing van deze wet.

Artikel 10 Samenstelling en zittingsduur

1. Het dagelijks bestuur bestaat uit de voorzitter, de vicevoorzitter en minimaal een ander lid, door het algemeen bestuur uit zijn midden aan te wijzen. Gelijktijdig wijst het algemeen bestuur voor ieder lid een plaatsvervangend lid aan.
2. In geval van een even aantal leden, heeft de voorzitter een doorslaggevende stem indien de stemmen staken.
3. De leden van het dagelijks bestuur treden af op de dag waarop zij aftreden uit het algemeen bestuur van de regeling. Zij kunnen, indien zij opnieuw zijn aangewezen tot lid van het algemeen bestuur, terstond opnieuw worden benoemd.
4. Een lid van het dagelijks bestuur kan door het algemeen bestuur worden ontslagen, indien dit lid niet langer het vertrouwen geniet van het algemeen bestuur.

5. Tussentijds verlies van het lidmaatschap van het algemeen bestuur brengt direct het verlies van het lidmaatschap van het dagelijks bestuur met zich mee.
6. Een lid van het dagelijks bestuur kan te allen tijde ontslag nemen. Hij deelt zijn ontslag mee aan het algemeen bestuur en aan het college die het aangaat. Het ontslag gaat in zodra onherroepelijk in de opvolging is voorzien.

Artikel 11 Werkwijze en vergaderorde
1. Het dagelijks bestuur vergadert zo dikwijls als de voorzitter dit nodig oordeelt of tenminste twee leden van het dagelijks bestuur zulks schriftelijk, onder opgave van de te behandelen onderwerpen verzoeken, in welk laatste geval de vergadering binnen twee weken plaatsvindt.
2. De artikelen 54, 56, 58 en 59 van de Gemeentewet zijn van overeenkomstige toepassing.
3. Over personen wordt schriftelijk, over zaken mondeling gestemd.
4. Ieder aanwezig lid brengt één stem uit.
5. Het dagelijks bestuur kan een of meer van zijn leden machtigen tot uitoefening van een of meer van zijn bevoegdheden, tenzij de regeling waarop de bevoegdheid steunt zich daartegen verzet.

HOOFDSTUK 5 DE VOORZITTER

Artikel 12
1. De voorzitter en de vicevoorzitter worden door het algemeen bestuur uit zijn midden aangewezen voor dezelfde periode als bedoeld in artikel 10 lid 3 van deze regeling.
2. De voorzitter is belast met de leiding van de vergaderingen van het algemeen bestuur en het dagelijks bestuur.
3. De voorzitter tekent de stukken, die van het algemeen bestuur en van het dagelijks bestuur uitgaan. Deze stukken worden medeondertekend door de secretaris.
4. Het dagelijks bestuur kan besluiten de ondertekening van de stukken die van het dagelijks bestuur uitgaan op de te dragen aan een ander lid van dit bestuur, aan de secretaris, genoemd in artikel 20 van deze regeling, of aan een andere ambtenaar van het samenwerkingsverband.
5. De voorzitter vertegenwoordigt het samenwerkingsverband in en buiten rechte. Hij kan de vertegenwoordiging opdragen aan een door hem aan te wijzen gemachtigde.

HOOFDSTUK 6 DE COMMISSIES

Artikel 13 Commissies van advies
1. Het algemeen bestuur, het dagelijks bestuur en de voorzitter kunnen commissies van advies instellen, zulks met inachtneming van artikel 24 van de wet.
2. Het algemeen bestuur stelt de ten aanzien van de in lid 1 bedoelde commissies bevoegdheden, faciliteiten en samenstelling bij reglement vast.

Artikel 14 Bestuurscommissies
1. Het algemeen bestuur kan commissies instellen met het oog op de behartiging van bepaalde belangen en uitvoering geven aan taken en bevoegdheden, voor zover deze niet zijn voorbehouden aan het algemeen bestuur.
2. Het algemeen bestuur gaat niet over tot het instellen van een commissie als bedoeld in het eerste lid dan na verkregen verklaring van geen bezwaar van de raden van elk van de deelnemende gemeenten.
3. Het algemeen bestuur regelt met inachtneming van artikel 25 van de wet, hun bevoegdheden en samenstelling.

HOOFDSTUK 7 INLICHTINGEN, VERANTWOORDING EN ONTSLAG

Artikel 15 Het dagelijks bestuur en de voorzitter ten opzichte van het algemeen bestuur
1. De leden van het dagelijks bestuur zijn, tezamen en ieder afzonderlijk, aan het algemeen bestuur verantwoording verschuldigd voor het door hen gevoerde bestuur.
2. Zij geven ongevraagd aan het algemeen bestuur alle informatie die voor een juiste beoordeling van het door het dagelijks bestuur te voeren en gevoerde bestuur nodig is.
3. Zij geven – tezamen dan wel afzonderlijk – aan het algemeen bestuur, wanneer dit bestuur of een of meer leden daarvan hierom verzoekt, alle gevraagde inlichtingen.

4. Een lid van het dagelijks bestuur kan door het algemeen bestuur worden ontslagen, indien dit lid het vertrouwen van het algemeen bestuur niet meer bezit. Op het ontslagbesluit is artikel 4:8 van de Algemene wet bestuursrecht niet van toepassing. De rechter treedt niet in de beoordeling van de gronden waarop het algemeen bestuur tot ontslag van het lid van het dagelijks bestuur heeft besloten.
5. Het bepaalde in het eerste tot en met het vierde lid is van overeenkomstige toepassing op de voorzitter voor het door hem gevoerde bestuur.

Artikel 16 Het dagelijks bestuur en algemeen bestuur ten opzichte van raden

1. Het algemeen bestuur, het dagelijks bestuur en de voorzitter geven aan de raden van de colleges gevraagd en ongevraagd schriftelijk alle informatie die voor een juiste beoordeling van de door het bestuur uitgevoerde activiteiten nodig is.
2. Het algemeen bestuur, het dagelijks bestuur en de voorzitter geven ten minste twee maal per kalenderjaar informatie aan de raden over de uitgevoerde activiteiten van het samenwerkingsverband.
3. Het algemeen bestuur, het dagelijks bestuur en de voorzitter verstrekken aan de raden van de colleges alle inlichtingen die door een of meer leden van die raden worden verlangd.

Artikel 17 Leden algemeen bestuur ten opzichte van het college van burgemeester en wethouders

1. Een lid van het algemeen bestuur verschaft het college die dit lid heeft aangewezen met inachtneming van artikel 16 en artikel 18 van de wet alle inlichtingen, die door het college worden verlangd en wel op de in het reglement van orde voor de vergaderingen van het college aangegeven wijze.
2. Een lid van het algemeen bestuur is het college die dit lid heeft aangewezen met inachtneming van artikel 16 en artikel 18 van de wet verantwoording verschuldigd voor het door hem in dat bestuur verrichte handelingen en wel op de in het reglement van orde voor de vergaderingen van dat college aangegeven wijze.
3. Een lid van het algemeen bestuur kan, onverminderd het bepaalde in artikel 7 van deze regeling, door het college dat hem heeft aangewezen worden ontslagen, indien dit lid het vertrouwen van het college niet meer bezit.
4. Met inachtneming van artikel 19 lid 1 van de wet, is het bepaalde in het eerste en het tweede lid van overeenkomstige toepassing ten aanzien van de gemeenteraden.

HOOFDSTUK 7A ZIENSWIJZEN EN INSPRAAK

Artikel 17a Zienswijzen

1. Besluiten van het bestuur worden alleen aan zienswijzen onderworpen indien de Wet of deze regeling dat expliciet voorschrijft.
2. Het algemeen bestuur beslist niet over een voorstel alvorens de raden van de deelnemende gemeenten om zienswijzen zijn gevraagd, wanneer ten minste een vijfde van de raden het dagelijks bestuur hierom verzoekt. In spoedeisende gevallen kan het dagelijks bestuur afzien van het vragen van zienswijzen. Het dagelijks bestuur stelt de raden hiervan schriftelijk en gemotiveerd op de hoogte.
3. Indien het derde lid wordt toegepast, dan hebben de raden twaalf weken de tijd hun zienswijzen bij het dagelijks bestuur naar voren te brengen. Voorafgaande aan het nemen van het besluit waarover de zienswijzen gegeven zijn, stelt het dagelijks bestuur de raden en het algemeen bestuur schriftelijk en gemotiveerd in kennis van het oordeel over de zienswijzen, alsmede van de eventuele conclusies die het daaraan verbindt.

Artikel 17b Inspraak

1. Ingezetenen van de gemeenten en belanghebbenden kunnen via de reguliere procedures bij de colleges en de raden van de deelnemende gemeenten betrokken worden bij de voorbereiding, uitvoering en evaluatie van beleid.
2. In afwijking van het eerste lid kan het dagelijks bestuur besluiten dat bij de voorbereiding, uitvoering en evaluatie van beleid met ingrijpende gevolgen een apart participatietraject wordt doorlopen.
3. Het tweede lid vindt ook toepassing wanneer ten minste een vijfde van de raden het dagelijks bestuur hierom verzoeken.

4. Het dagelijks bestuur informeert de deelnemers zo spoedig mogelijk omtrent zijn voornemen tot het mogelijk maken van inspraak als bedoeld in het tweede of het derde lid en de wijze waarop deze inspraak voor ingezetenen van de gemeenten en belanghebbenden zal worden vormgegeven.

HOOFDSTUK 8 REGLEMENT VAN ORDE

Artikel 18 Reglement van orde algemeen bestuur

1. Het algemeen bestuur stelt met inachtneming van de artikelen 22 en 23 van de wet voor zijn vergaderingen en andere werkzaamheden een reglement van orde vast.
2. In het reglement van orde worden onder meer regels gegeven omtrent
   a. het horen van belanghebbenden ten aanzien van door het algemeen bestuur te nemen besluiten;
   b. de wijze van het verstrekken van inlichtingen en het afleggen van verantwoording als bedoeld in de artikelen 16 en 17 van deze regeling.

Artikel 19 Reglement van orde dagelijks bestuur

Het dagelijks bestuur kan een reglement van orde voor zijn vergaderingen en andere werkzaamheden
vaststellen, dat aan het algemeen bestuur wordt overgelegd.

HOOFDSTUK 9 DE SECRETARIS

Artikel 20 Secretaris

1. Tot het personeel van het samenwerkingsverband behoort de secretaris. Het dagelijks bestuur stelt zijn taken en bevoegdheden vast. De secretaris wordt bij verhindering of ontstentenis vervangen op een door het dagelijks bestuur te bepalen wijze.
2. De secretaris is het algemeen bestuur, het dagelijks bestuur en de voorzitter in alles, dat de hun opgedragen taak aangaat, behulpzaam.
3. Door de secretaris worden alle stukken die van het algemeen bestuur en het dagelijks bestuur uitgaan medeondertekend.

4. Het dagelijks bestuur kan in spoedeisende gevallen overgaan tot schorsing van de secretaris en doet hiervan terstond mededeling aan het algemeen bestuur. De schorsing vervalt wanneer het algemeen bestuur deze niet in zijn eerstvolgende vergadering bekrachtigt.

HOOFDSTUK 10 KLACHTEN

Artikel 21 Klachtenregeling

De voorzitter, het dagelijks bestuur en het algemeen bestuur kunnen, ieder voor zover het de eigen bevoegdheden op grond van hoofdstuk 9 van de Awb betreft, een klachtenregeling vaststellen.

HOOFDSTUK 11 VERGOEDINGEN

Artikel 22 Regeling inzake vergoeding van werkzaamheden

1. Het algemeen bestuur kan met inachtneming van de artikelen 21 en 25 van de wet voor de leden van een commissie als bedoeld in artikel 14 van deze regeling, die niet de functie van burgemeester, wethouder of secretaris vervullen, een regeling inzake de vergoeding van hun werkzaamheden respectievelijk voor het bijwonen van vergaderingen een tegemoetkoming in de kosten vaststellen.
2. Het algemeen bestuur kan met inachtneming van artikel 24 van de wet bepalen dat de leden van een commissie als bedoeld in artikel 13 van deze regeling, die niet de functie van burgemeester, wethouder, raadslid of secretaris vervullen een vergoeding voor het bijwonen van een vergadering ontvangen.
3. Het bepaalde in het vorige lid is niet van toepassing op ambtenaren werkzaam bij één of meer van de deelnemende gemeenten, die als zodanig tot lid van een commissie zijn benoemd. Deze ambtenaren hebben geen recht op vergoeding.
4. De in het eerste lid bedoelde regeling wordt aan Gedeputeerde Staten gezonden.

HOOFDSTUK 12 HET UITVOERINGSPLAN EN HET UITVOERINGSPROGRAMMA

Artikel 23 Uitvoeringsplan

4. Het algemeen bestuur stelt een uitvoeringsplan vast waarin hetgeen dat het bestuur van het samenwerkingsverband voornemens is uit te voeren, in grote lijnen wordt aangegeven. Het algemeen bestuur kan een of meer onderdelen van het uitvoeringsplan afzonderlijk vaststellen.
5. Het uitvoeringsplan beslaat een periode van drie jaar. Jaarlijks kan het algemeen bestuur besluiten over bijstelling van het uitvoeringsplan.
6. Het algemeen bestuur besluit niet tot het vaststellen van het uitvoeringsplan dan nadat de raden van de deelnemende gemeenten gedurende twaalf weken in de gelegenheid zijn gesteld om schriftelijk op het concept hun zienswijzen ter kennis van het dagelijks bestuur te brengen.

Artikel 24 Uitvoeringsprogramma

Het algemeen bestuur stelt voor ieder jaar een uitvoeringsprogramma vast, waarin de activiteiten van het samenwerkingsverband worden aangegeven. Het uitvoeringsprogramma bevat voorts in ieder geval een overzicht van de voor de verwezenlijking van de activiteiten benodigde financiële en personele middelen en is een onderdeel van de begroting.

HOOFDSTUK 13 FINANCIËLE BEPALINGEN

Artikel 25 Begrotingsprocedure

1. De begrotingsprocedure wordt ingericht conform de procedure zoals beschreven in de wet, waarbij de ontwerpbegroting uiterlijk 30 april van het jaar voorafgaande aan het jaar waarvoor de ontwerpbegroting geldt wordt toegezonden aan de raden.
2. Overeenkomstig het bepaalde in artikel 35, zesde lid, van de wet, is het eerste lid niet van toepassing op wijzigingen van de begroting die niet leiden tot een overschrijding van de jaarlijkse bijdragen van de deelnemers.

Artikel 26 Bijdragen van de gemeenten

1. In de begroting wordt aangegeven welke bijdragen de gemeenten, afzonderlijk of tezamen, verschuldigd zijn voor het jaar waarop de begroting betrekking heeft.
2. In iedere samenwerkingsmodule wordt geregeld:
   a. de berekeningsgrondslag voor de bijdrage met betrekking tot die module;
   b. de wijze waarop de betaling van de bijdrage met betrekking tot die module plaatsvindt.
3. De gemeenten dragen er zorg voor dat het samenwerkingsverband te allen tijde over voldoende middelen beschikt om aan al haar verplichtingen te kunnen voldoen.

Artikel 27 Jaarrekening

1. In de jaarrekening wordt het door elk van de deelnemende gemeenten, afzonderlijk of tezamen, over het desbetreffende jaar werkelijk verschuldigde bedrag opgenomen.
2. Het algemeen bestuur kan een jaarrekeningoverschot bestemmen. De in totaal op deze wijze gevormde reserve mag niet meer bedragen dan 15% van de uitvoeringskosten in het betreffende boekjaar. De bestemming van het jaarrekeningoverschot vindt plaats direct na de vaststelling van de jaarrekening.
3. De jaarrekeningprocedure wordt ingericht conform de procedure zoals beschreven in de wet.

HOOFDSTUK 14 HET ARCHIEF

Artikel 28 Archivering

1. Het dagelijks bestuur draagt zorg voor de archiefbescheiden van de bestuursorganen van het Samenwerkingsverband.
2. De secretaris is belast met het beheer van de archiefbescheiden van de bestuursorganen van het Samenwerkingsverband, voor zover deze niet zijn overgebracht naar de archiefbewaarplaats.
3. Het dagelijks bestuur stelt voorschriften vast voor het beheer van de archiefbescheiden van de bestuursorganen van het Samenwerkingsverband, die niet naar de archiefbewaarplaats zijn overgebracht.

4. Voor de bewaring van de over te brengen archiefbescheiden van de bestuursorganen van het Samenwerkingsverband wordt aangewezen de archiefbewaarplaats van de gemeente van de plaats van vestiging.
5. Met het toezicht op het beheer van de archiefbescheiden van de bestuursorganen van het Samenwerkingsverband, voor zover deze niet zijn overgebracht naar de archiefbewaarplaats, is belast de archivaris van de gemeente van de plaats van vestiging.
6. De archivaris van de gemeente van de plaats van vestiging brengt tweejaarlijks aan het dagelijks bestuur verslag uit over het toezicht op het beheer van de archiefbescheiden van de bestuursorganen van het Samenwerkingsverband, die nog niet zijn overgebracht naar de archiefbewaarplaats.
7. Het dagelijks bestuur brengt tweejaarlijks verslag uit aan het algemeen bestuur over de uitoefening van de aan hen opgedragen zorg voor de archiefbescheiden en de uitvoering van het archiefbeheer van de bestuursorganen van het Samenwerkingsverband.

HOOFDSTUK 15 TOETREDING, UITTREDING EN OPHEFFING

Artikel 29 Toetreding tot de regeling

1. Een college kan tot de regeling toetreden na verkregen toestemming van de gemeenteraad.
2. Toetreding tot de regeling kan slechts plaatsvinden wanneer alle colleges daar mee instemmen bij eensluidend besluit.
3. Het algemeen bestuur regelt de gevolgen van de toetreding van een nieuw college.
4. Het algemeen bestuur kan voorwaarden verbinden aan de toetreding.

Artikel 30 Deelname aan een bestaande samenwerkingsmodule

1. Een college kan aan een reeds bestaande samenwerkingsmodule deelnemen krachtens een daartoe strekkend besluit van het college en na verkregen toestemming van de raad.
2. Het algemeen bestuur regelt de gevolgen van deelname door een nieuw college.
3. Het algemeen bestuur kan voorwaarden verbinden aan de deelname.

Artikel 31 Uittreding

1. Een college kan uit de regeling treden door een daartoe strekkend besluit van het betreffende college, onverminderd het bepaalde in artikel 1 van de wet.
2. Uittreding kan plaats vinden niet eerder dan 5 jaren na toetreding tot de regeling, met in acht name van een opzegtermijn van tenminste twee jaar. Deze opzegtermijn vangt aan op 1 januari van het jaar volgend op dat waarin tot uittreden besloten is.
3. Een college zendt, na toestemming van zijn raad, het besluit tot uittreding aan het algemeen bestuur. De procedure voor uittreding vangt aan op de dag nadat het algemeen bestuur het besluit heeft ontvangen.
4. Het dagelijks bestuur inventariseert de gevolgen van de uittreding, de wijze waarop met deze gevolgen kan of moet worden omgegaan en de voorwaarden voor uittreding en legt deze vast in een uittredingsplan zoals bedoeld in artikel 32.
5. Uiterlijk zes maanden na het moment van uittreding stelt het algemeen bestuur het uittredingsplan vast. De daarin voor de uittredende deelnemer omschreven financiële verplichtingen zijn bindend.
6. Nadat het uittredingsplan is vastgesteld, is de uittredende deelnemer gehouden om binnen zes maanden de daarin voor de uittredende deelnemer omschreven financiële verplichtingen aan de regeling te voldoen.

Artikel 32 Procedure voor vaststelling uittredingsplan

1. Het in artikel 31 bedoelde uittredingsplan bevat de financiële, juridische, personele en organisatorische consequenties die gedurende een periode van vijf jaar het directe gevolg zijn van de uittreding. Tevens bevat het uittredingsplan de uittreedsom die betaald moet worden door de uittredende deelnemer.
2. Met het oog op het bepalen van de inhoud van het uittredingsplan wijst het algemeen bestuur een onafhankelijke externe deskundige aan die in opdracht van het algemeen bestuur het uittredingsplan voorbereidt. De kosten voor het inschakelen van een onafhankelijke externe deskundige komen voor rekening van het uittredende college.

3. Het algemeen bestuur wijst de onafhankelijke externe deskundige aan op basis van een gezamenlijke voordracht van het uittredende college en het dagelijks bestuur. Indien geen overeenstemming kan worden bereikt over een gezamenlijke voordracht, wijst het algemeen bestuur de onafhankelijke externe deskundige aan op basis van een bindende voordracht van een selectiecommissie bestaande uit drie leden van het algemeen bestuur, waaronder in ieder geval de vertegenwoordiger in het algemeen bestuur van het uittredende college.
4. Het algemeen bestuur baseert de berekening van de voorlopige uittreedsom op de systematiek als bedoeld in het eerste lid en op de jaarrekening van het meest recent verstreken begrotingsjaar. Tevens past de onafhankelijke adviseur bij de berekening van de uittreedsom een risico-opslag van 5% op de uittreedsom toe om eventueel onvoorziene toekomstige kosten gerelateerd aan de uittreding te ondervangen. Deze opslag vrijwaart de uittredende deelnemer van alle toekomstige onvoorzienbare kosten.
5. Het algemeen bestuur is gehouden redelijkerwijs al het mogelijke te doen om de uittreedsom zo laag mogelijk te houden. Het algemeen bestuur onderzoekt in dat kader met de uittredende deelnemer de mogelijkheid tot overname van personeel, activa en contracten. Het voorgaande behoeft echter niet te leiden tot wijziging van overeenkomsten met en verplichtingen jegens derden die zijn aangegaan respectievelijk bepaald voorafgaand aan het tijdstip van ontvangst door het algemeen bestuur van het besluit tot uittreding van de deelnemer.

Artikel 33 Te vergoeden kosten
[Vervallen per 01-07-2024]

Artikel 34 Verplichtingen uittreder
[Vervallen per 01-07-2024]

Artikel 35 Wijziging en opheffing
1. De regeling kan worden gewijzigd of opgeheven krachtens een daartoe strekkend besluit van de colleges, onverminderd het bepaalde in artikel 1 van de wet.
2. Een module kan worden toegevoegd, gewijzigd of opgeheven krachtens een daartoe strekkend besluit van twee derde van de colleges en na verkregen toestemming van hun gemeenteraden.
3. Elk college en het algemeen bestuur is bevoegd een wijziging in de regeling aan de besturen van de deelnemende gemeenten in overweging te geven via een daartoe strekkend voorstel. Het dagelijks bestuur zendt het voorstel van het algemeen bestuur toe aan de besturen van de deelnemende gemeenten.

Artikel 36 Liquidatie
1. Deze regeling kan worden opgeheven bij daartoe strekkende besluiten van alle colleges van burgemeester en wethouders minus één.
2. In geval van opheffing van de regeling besluit het algemeen bestuur tot liquidatie en regelt het de financiële en andere gevolgen van de opheffing in een liquidatieplan. Hierbij kan van de bepalingen van de regeling worden afgeweken.
3. Het liquidatieplan wordt door het algemeen bestuur, de raden van de gemeenten gehoord, vastgesteld.
4. Het liquidatieplan voorziet ook in de gevolgen die de beëindiging heeft voor het personeel als bedoeld in hoofdstuk 9 van deze regeling.
5. Het liquidatieplan geeft regels voor de wijze waarop de deelnemende gemeenten, voor zover het saldo ontoereikend is, zorgdragen voor de nakoming van de verplichtingen van het samenwerkingsverband, uitgaande van de verdeling van financiële lasten en risico’s tussen deelnemende gemeenten per samenwerkingsmodule.
6. Het dagelijks bestuur is belast met de uitvoering van de liquidatie.
7. Zo nodig blijven de organen van het openbaar lichaam ook na het tijdstip van opheffing in functie, totdat de liquidatie is voltooid.

HOOFDSTUK 16 SLOTBEPALINGEN

Artikel 37 Geschillen
Geschillen omtrent de toepassing, in de ruimste zin, van een regeling tussen besturen van deelnemende gemeenten of tussen besturen van een of meer gemeenten en het bestuur van het

samenwerkingsverband worden overeenkomstig artikel 28 van de wet, door Gedeputeerde Staten beslist.

Artikel 38 Duur van de regeling
De regeling wordt aangegaan voor onbepaalde tijd.

Artikel 39 Evaluatie en bekendmaking
1. De werking van de regeling zal geëvalueerd worden indien twee deelnemers hierom verzoeken. Het dagelijks bestuur zal dan een onderzoeksvoorstel aan de deelnemers voorleggen.
2. Het college van de gemeente Venray maakt een volledig ondertekend exemplaar van deze regeling alsmede besluiten tot wijziging, tot uittreding van, van toetreding tot en tot opheffing van deze regeling tijdig in alle deelnemende gemeenten bekend in het door de gemeente Venray uitgegeven Gemeenteblad.
3. Het dagelijks bestuur is belast met de registratie van de regeling overeenkomstig artikel 26, tweede lid, van de wet.

Artikel 40 Inwerkingtreding
De regeling treedt in werking op met ingang van 1 februari 2016, nadat deze op de voorgeschreven wijze is
bekendgemaakt.

Artikel 41 Citeertitel
De regeling wordt aangehaald als: MGR sociaal domein Limburg-Noord.

SAMENWERKINGSMODULE 1: OPDRACHTGEVEN NOORD-LIMBURG

Deze samenwerkingsmodule maakt onlosmakelijk deel uit van de Modulaire gemeenschappelijke regeling sociaal domein Limburg-Noord.

Artikel 1 Begripsomschrijvingen

In deze samenwerkingsmodule wordt verstaan onder:

a) opdrachtgeven: het verwerven van zorg- en ondersteuningsaanbod ten behoeve van inwoners en het beheren, managen en handhaven van de gesloten contracten;
b) deelnemers: de colleges in het samenwerkingsverband die deelnemen aan de module Opdrachtgeven Noord-Limburg;

Artikel 2 Belang

Deze samenwerkingsmodule dient ter verhoging van de effectiviteit en de efficiëntie van het opdrachtgeven.

Artikel 3 Taken

1 Het samenwerkingsverband heeft de taak om uitvoering te geven aan het opdrachtgeven met betrekking tot de diensten die regionaal worden ingekocht in het kader van:
   a. de Jeugdwet;
   b. de Wet maatschappelijke ondersteuning 2015 met uitzondering van beschermd wonen, maatschappelijke opvang en bemoeizorg en preventie;
   c. de Participatiewet.

2 Het samenwerkingsverband heeft in ieder geval de volgende specifieke taken:
   a. het voorbereiden en uitvoeren van de verwerving van het zorg- en ondersteuningsaanbod ;
   b. het beheren, managen en handhaven van de in lid 2 sub a van dit artikel verworven zorg- en ondersteuningsaanbod;
   c. het systematisch verzamelen van gegevens over de kwalitatieve en kwantitatieve ontwikkelingen binnen het domein van deze module;
   d. het aan de deelnemers rapporteren over de gerealiseerde resultaten en verwachtingen binnen het domein van deze module.

3. Het samenwerkingsverband voert deze taken uit ten behoeve van de gezamenlijke deelnemers.

Artikel 4 Bevoegdheden

De deelnemers verlenen ieder afzonderlijk de mandaten, volmachten en machtigingen aan het samenwerkingsverband die noodzakelijk zijn voor de uitvoering van de taken.

Artikel 5 Bekostiging

1. De kosten die gemaakt worden ten behoeve van de taken in deze samenwerkingsmodule worden verdeeld over de deelnemers naar rato van hun aantal inwoners.
2. De deelnemers betalen bij wijze van voorschot jaarlijks op 1 januari, op 1 april, op 1 juli en op 1 oktober telkens een kwart van de in lid 1 bedoelde bijdrage.

Artikel 6 Vrijwaring

De deelnemers vrijwaren de niet-deelnemers van aansprakelijkheid ten gevolge van de uitvoering van de taken van deze samenwerkingsmodule.

Artikel 7 Uittreding

1. Een deelnemer kan uit de samenwerkingsmodule treden als bedoeld in artikel 31 tot en met artikel 34 van de regeling;
2. In het kader van deze samenwerkingsmodule dient de uittredende deelnemer zijn verplichtingen na te komen ten aanzien van afgesloten contracten tot de einddatum van de betreffende contracten.

SAMENWERKINGSMODULE 2: REGIONALE TAKEN BW MO B&P NOORD- EN MIDDEN-LIMBURG

Deze samenwerkingsmodule maakt onlosmakelijk deel uit van de Modulaire gemeenschappelijke regeling sociaal domein Limburg-Noord.

Artikel 1 Begripsomschrijvingen

In deze samenwerkingsmodule wordt verstaan onder:

a) deelnemers: de colleges in het samenwerkingsverband die deelnemen aan de module Regionale taken BW MO B&P Noord- en Midden-Limburg;
b) BW MO B&P: beschermd wonen (BW), maatschappelijke opvang (MO), bemoeizorg en preventie (B&P).
c) Regionale raming BW, MO en B&P: de jaarlijkse regionale raming waarin opgenomen zijn de inkomsten en uitgaven op het gebied van BW, MO en B&P.
d) Regionaal budget BW, MO en B&P: het deel van de algemene uitkering aan de deelnemers dat aantoonbaar gerelateerd is aan de doelgroep BW, MO en B&P, alsmede de eigen bijdragen BW.
e) uitvoeringskosten: de bedrijfsvoeringskosten die de MGR maakt ter uitvoering van deze samenwerkingsmodule (personeel, huisvesting, ict en dergelijke).
f) programmakosten: de uitgaven die de MGR doet ter uitvoering van deze samenwerkingsmodule, die niet vallen onder de uitvoeringskosten.
g) verdeelsleutel BW, MO en B&P: de verdeling van een (positief of negatief) bedrag over de deelnemers waarbij geldt dat 25% van het saldo wordt verdeeld naar rato van het aantal inwoners van elke deelnemer en 75% van het saldo wordt verdeeld naar rato van de lokale zorg- en toegangskosten ten behoeve van de doelgroep BW, MO en B&P die elke deelnemer heeft.

Artikel 2 Belang

Deze samenwerkingsmodule dient ter verhoging van de effectiviteit en de efficiëntie van de uitvoering van de
regionale taken BW MO B&P.

Artikel 3 Taken

1. Het samenwerkingsverband heeft de taak om uitvoering te geven aan de regionale taken BW MO B&P.
2. Het samenwerkingsverband heeft in ieder geval de volgende specifieke taken:
    a. het faciliteren en coördineren van de procesregie ten aanzien van de visievorming en het opstellen van de jaarlijkse beleidsagenda BW, MO en B&P ten behoeve van de deelnemers;
    b. de coördinatie van de lokale toegang BW waarbij toezicht wordt gehouden op de kwaliteit en de kwantiteit van de lokaal afgegeven BW indicatie;
    c. het zorgdragen voor de regionale verwerving van het zorg- en ondersteuningsaanbod dat de deelnemers nodig vinden voor een adequate uitvoering van BW, MO en B&P;
    d. het uitvoeren van het contractmanagement met betrekking tot de in het kader van lid 2 sub c van dit artikel gesloten contracten;
    e. de monitoring van de uitvoering van BW, MO en B&P op generiek niveau (geen casusregie) en het periodiek uitbrengen van een monitor;
    f. het financieel beheer ten behoeve van BW, MO en B&P, conform hetgeen is bepaald in artikel 5 van deze samenwerkingsmodule.
    g. het vergelijken van de jaarlijkse Regionale raming van de uitgaven ten behoeve van BW, MO en B&P met de uitgaven BW, MO en B&P van het jaar daarvoor, zodat verschillen duidelijk worden en ook verklaard worden.
    h. het opstellen van de Regionale raming BW, MO en B&P;
    i. het verwerven van het Regionaal budget BW, MO en B&P bij de deelnemers (algemene uitkering gerelateerd aan BW, MO en B&P) en het CAK (eigen bijdragen BW);
    j. het ten laste van het Regionaal budget BW, MO en B&P verrichten van de betalingen aan gecontracteerde zorgaanbieders en andere contractpartijen en aan de deelnemers, zoals opgenomen in de Regionale raming BW, MO en B&P;
    k. het opstellen van de financiële rapportages conform de P&C cyclus van het samenwerkingsverband.
3. Het samenwerkingsverband voert deze taken uit ten behoeve van de gezamenlijke deelnemers.

Artikel 4 Bevoegdheden
De deelnemers verlenen ieder afzonderlijk de mandaten, volmachten en machtigingen aan het samenwerkingsverband die noodzakelijk zijn voor de uitvoering van de taken.

Artikel 5 Bekostiging

1. De kosten die gemaakt worden ten behoeve van de taken in deze samenwerkingsmodulebestaan uit de uitvoeringskosten en de programmakosten.
2. De uitvoeringskosten worden over de deelnemers verdeeld op basis van de verdeelsleutel BW, MO en B&P. Het samenwerkingsverband brengt deze kosten bij de deelnemers in rekening .
3. De deelnemers betalen inzake de uitvoeringskosten bij wijze van voorschot jaarlijks op 1 januari, op 1 april, op 1 juli en op 1 oktober telkens een kwart van de in lid 2 bedoelde bijdrage.
4. De programmakosten worden bekostigd uit het Regionaal budget BW, MO en B&P.
5. De deelnemers betalen maandelijks een twaalfde deel van de bijdrage die zij op jaarbasis verschuldigd zijn aan het Regionaal budget aan het samenwerkingsverband.
6. Het saldo van het Regionaal budget BW, MO en B&P, zijnde het verschil tussen de inkomsten en de uitgaven vanuit het Regionaal budget BW, MO en B&P (zowel positief als negatief), wordt over de deelnemers verdeeld op basis van de verdeelsleutel BW, MO en B&P.
7. Indien een deelnemer in enig jaar substantieel meer indicaties BW en/of MO heeft afgegeven (die ten laste komen van het Regionaal budget BW, MO en B&P) dan op grond van de inschatting als bedoeld in de Regionale raming BW, MO en B&P of door maatschappelijke ontwikkelingen zou mogen worden verwacht, kan een onafhankelijk onderzoek worden ingesteld en kan het samenwerkingsverband op basis van de uitkomsten van dit onderzoek een financiële correctiemaatregel aan de betrokken deelnemer opleggen.
8. De deelnemers zijn op grond van artikel 193 van de Gemeentewet te allen tijde verplicht bij te dragen aan contractverplichtingen die zij in het kader van BW MO B&P zijn aangegaan.

Artikel 6 Vrijwaring

De deelnemers vrijwaren de niet-deelnemers van aansprakelijkheid ten gevolge van de uitvoering van de taken
van deze samenwerkingsmodule.

Artikel 7 Uittreding

1. Een deelnemer kan uit de samenwerkingsmodule treden als bedoeld in artikel 31 tot en met artikel 34 van de regeling.
2. In het kader van deze samenwerkingsmodule dient de uittredende deelnemer zijn verplichtingen na te komen ten aanzien van afgesloten contracten tot de einddatum van de betreffende contracten.

De colleges van de gemeenten Beesel, Bergen, Echt-Susteren, Gennep, Horst aan de Maas, Leudal, Maasgouw, Nederweert, Peel en Maas, Roerdalen, Roermond, Venlo, Venray en Weert,

overwegende:

- dat de Wet maatschappelijke ondersteuning 2015 gemeenten opdraagt om zorg te dragen voor maatschappelijke ondersteuning en voor de kwaliteit en de continuïteit van de voorzieningen, waaronder voorzieningen voor maatschappelijke opvang en beschermd wonen;

- dat de colleges hebben besloten om de uitvoering van diverse taken met betrekking tot beschermd wonen, maatschappelijke opvang, bemoei- en preventiezorg regionaal te laten uitvoeren door de Modulaire gemeenschappelijke regeling sociaal domein Limburg-Noord (MGR);

- dat daartoe de taken en bevoegdheden van de MGR uitgebreid zijn~~worden~~ met samenwerkingsmodule 2 en de colleges van de gemeenten Echt-Susteren, Leudal, Maasgouw, Nederweert, Roerdalen, Roermond en Weert tot de MGR zijn toegetreden;

- dat naast de uitbreiding van de taken en bevoegdheden van de MGR de gemeenschappelijke regeling thans wordt aangepast wegens de wijziging van de Wet gemeenschappelijke regelingen~~tevens tekstueel is verduidelijkt en dat bestuurlijke en organisatorische aanpassingen zijn doorgevoerd~~.

en gelet op de Wet gemeenschappelijke regelingen en de Gemeentewet

BESLUITEN:

ieder voor zover het hun eigen bevoegdheden betreft

de gemeenschappelijke regeling de Modulaire gemeenschappelijke regeling sociaal domein Limburg-Noord te wijzigen ~~dan wel toe te treden~~ met ingang van ~~21 juni 2022~~1 juli 2024, waardoor deze als volgt komt te luiden:

MODULAIRE GEMEENSCHAPPELIJKE REGELING SOCIAAL DOMEIN LIMBURG-NOORD

HOOFDSTUK 1 ALGEMENE BEPALINGEN

Artikel 1 Begripsomschrijvingen

In deze regeling wordt verstaan onder:

a. Samenwerkingsverband: het openbaar lichaam als bedoeld in artikel 2 van deze regeling;
b. Regeling: de onderhavige gemeenschappelijke regeling;
c. Wet: de Wet gemeenschappelijke regelingen;
d. Samenwerkingsmodule: een belang dat het samenwerkingsverband behartigt, waarvoor de deelnemende colleges al dan niet taken en bevoegdheden overdragen;
e. College: een college van burgemeester en wethouders dat deelneemt aan deze gemeenschappelijke regeling;
f. Raad: de gemeenteraad van een deelnemende gemeente;
g. Gedeputeerde Staten: de Gedeputeerde Staten van de provincie Limburg;
h. uitvoeringskosten: de bedrijfsvoeringskosten die de MGR maakt ter uitvoering van deze samenwerkingsmodule (personeel, huisvesting, ict en dergelijke).

Artikel 2 Openbaar lichaam

1. Er is een openbaar lichaam, genaamd “Modulaire gemeenschappelijke regeling sociaal domein Limburg-Noord”.
2. Het openbaar lichaam bezit rechtspersoonlijkheid en is gevestigd in Venray.

Artikel 3 Bestuursorganen

Het samenwerkingsverband kent de volgende bestuursorganen:

a. het algemeen bestuur;
b. het dagelijks bestuur;
c. de voorzitter.

HOOFDSTUK 2 BELANGEN EN TAKEN

Artikel 4 Modulaire karakter van het samenwerkingsverband

1. De regeling biedt een algemeen kader voor samenwerking op het gebied van het sociaal domein binnen de regio, waar specifieke samenwerkingsmodules aan worden toegevoegd.
2. De colleges besluiten per samenwerkingsmodule of zij hieraan deelnemen. Om deel te kunnen nemen aan het samenwerkingsverband, dient deel te worden genomen aan minimaal een module.
3. De toevoeging of wijziging van een samenwerkingsmodule is een wijziging van de regeling, als bedoeld in artikel 35 lid 2.

Artikel 5 Belangen en taken

1. Het samenwerkingsverband behartigt de belangen van de colleges ten aanzien van uitvoerende taken binnen het sociaal domein.
2. Een samenwerkingsmodule geeft aan welk specifiek belang op het gebied van het sociaal domein die module behartigt, en welke taken het samenwerkingsverband hiertoe uitvoert.
3. Het samenwerkingsverband kan tevens activiteiten verrichten ten behoeve van individuele colleges en ten behoeve van colleges die niet deelnemen aan het samenwerkingsverband, tot een maximum genoemd in artikel 2.24b, eerste lid onder b van de Aanbestedingswet 2012.

HOOFDSTUK 3 HET ALGEMEEN BESTUUR

Artikel 6 Taken en bevoegdheden

1. Aan het algemeen bestuur behoren taken en bevoegdheden toe die in de wet aan het algemeen bestuur zijn opgedragen, alsmede alle bevoegdheden die voorts in deze regeling aan dit orgaan worden opgedragen en niet aan het dagelijks bestuur of de voorzitter zijn opgedragen.
2. Het algemeen bestuur kan aan het dagelijks bestuur bevoegdheden overdragen met uitzondering van de bevoegdheid tot:
   a. het vaststellen en wijzigen van de begroting;
   b. het vaststellen van de rekening;
   c. het vaststellen van verordeningen;
   d. het vaststellen van het uitvoeringsplan en uitvoeringsprogramma;
   e. het instellen van bestuurscommissies;
   f. het oprichten van of deelnemen in stichtingen, vennootschappen, en coöperatieve en andere verenigingen passend binnen de te behartigen belangen, de taken en de bevoegdheden van het samenwerkingsverband dan wel het ontbinden van die rechtspersonen of het beëindigen van de deelneming;

Artikel 6a Zienswijzen

1. Het algemeen bestuur beslist niet over een voorstel alvorens de raden van de deelnemende gemeenten om zienswijzen zijn gevraagd, wanneer ten minste een vijfde van de raden het dagelijks bestuur hierom verzoekt. In spoedeisende gevallen kan het dagelijks bestuur afzien van het vragen van zienswijzen. Het dagelijks bestuur stelt de raden hiervan schriftelijk en gemotiveerd op de hoogte.
2. Indien het tweede lid wordt toegepast, dan hebben de raden twaalf weken de tijd hun zienswijzen bij het dagelijks bestuur naar voren te brengen. Voorafgaande aan het nemen van het besluit waarover de zienswijzen gegeven zijn, stelt het dagelijks bestuur de raden en het algemeen bestuur schriftelijk en gemotiveerd in kennis van het oordeel over de zienswijzen, alsmede van de eventuele conclusies die het daaraan verbindt.

Artikel 7 Samenstelling en zittingsduur

1. Ieder college wijst uit eigen midden één lid aan als lid van het algemeen bestuur. Gelijktijdig wordt een plaatsvervangend lid aangewezen.
2. De leden van het algemeen bestuur van deze regeling hebben zitting gedurende dezelfde periode als de zittingsduur ~~van het college~~ van de colleges. Indien zij in de nieuwe zittingsperiode opnieuw deel uitmaken van het college kunnen zij terstond opnieuw worden aangewezen.

3. Het lidmaatschap eindigt zodra een lid ophoudt burgemeester of wethouder van de desbetreffende gemeente te zijn.
4. De leden van het algemeen bestuur, die tussentijds ontslag nemen, stellen de voorzitter van het algemeen bestuur hiervan op de hoogte. Het ontslag gaat in zodra onherroepelijk in hun opvolging is voorzien.

Artikel 8 Werkwijze en vergaderorde

1. Besluiten van het algemeen bestuur worden genomen indien:
   a. de meerderheid van de deelnemers instemt met het besluit, en
   b. die meerderheid meer dan 50 procent van de stemmen vertegenwoordigt.
2. Het aantal stemmen per lid van het algemeen bestuur wordt jaarlijks op 1 januari bepaald.
3. Een lid van het algemeen bestuur ontvangt een aantal stemmen dat gelijk staat aan het aantal inwoners van zijn gemeente op 1 januari van het voorgaande jaar, gedeeld door 15.000. Het aantal stemmen wordt rekenkundig afgerond (< 0,5: afronding naar beneden, ≥ 0,5: afronding naar boven), met een minimum van 1 stem
4. Het algemeen bestuur vergadert tenminste tweemaal per jaar en voorts zo dikwijls als de voorzitter of het dagelijks bestuur dit nodig oordeelt of ten minste twee leden van het algemeen bestuur daarom verzoeken.
5. De vergaderingen van het algemeen bestuur zijn openbaar.
6. Tot het sluiten van de deuren wordt overgegaan wanneer de voorzitter het nodig oordeelt of twee aanwezige leden daarom verzoeken. Het algemeen bestuur beslist vervolgens of in beslotenheid vergaderd wordt.
7. Het algemeen bestuur beraadslaagt en besluit in openbaarheid over:
   a. het uitvoeringsplan en het uitvoeringsprogramma;
   b. de begroting, de wijzigingen daarvan en de rekening;
   c. het doen van een uitgaaf, voordat de begroting of de begrotingswijziging, waarbij deze uitgaaf is geraamd, is goedgekeurd;
   d. het oprichten van of deelnemen in stichtingen, maatschappen, vennootschappen en coöperatieve verenigingen passend binnen de te behartigen belangen, de taken en bevoegdheden van het samenwerkingsverband dan wel het ontbinden van die rechtspersonen of beëindigen van de deelneming;
   e. het liquidatieplan.

HOOFDSTUK 4 HET DAGELIJKS BESTUUR

Artikel 9 Taken en bevoegdheden

Tot de taken en de bevoegdheden van het dagelijks bestuur van de regeling behoren:

a. het dagelijks bestuur van het samenwerkingsverband,
b. het voorbereiden van al hetgeen aan het algemeen bestuur ter beraadslaging en besluitvorming wordt voorgelegd,
c. het uitvoeren van de besluiten van het algemeen bestuur,
d. het voorstaan van de belangen van het samenwerkingsverband bij andere overheden, instellingen en diensten waarmee, of personen met wie contact met het samenwerkingsverband van belang is,
e. het beheer van activa en passiva van het samenwerkingsverband,
f. de zorg, voor zover deze niet aan anderen toekomt, voor de controle op het geldelijke beheer en de boekhouding,
g. tot privaatrechtelijke rechtshandelingen van het openbaar lichaam te besluiten, met uitzondering van privaatrechtelijke rechtshandelingen als bedoeld in artikel 31a van de wet;
h. te besluiten namens het openbaar lichaam, het dagelijks bestuur of het algemeen bestuur rechtsgedingen, bezwaarprocedures of administratief beroepsprocedures te voeren of handelingen ter voorbereiding daarop te verrichten, tenzij het algemeen bestuur, voor zover het algemeen bestuur aangaat, in voorkomende gevallen anders beslist.
i. het nemen van alle conservatoire maatregelen, zowel in als buiten rechte, en het doen van alles wat nodig is ter voorkoming van verjaring en verlies van recht en eigendom,
~~i.~~j. het uitvoeren van de Uitvoeringswet Algemene verordening gegevensbescherming alsmede het bewaken van de juiste toepassing van deze wet.

Artikel 10 Samenstelling en zittingsduur

1. Het dagelijks bestuur bestaat uit de voorzitter, de vicevoorzitter en minimaal een ander lid, door het algemeen bestuur uit zijn midden aan te wijzen. Gelijktijdig wijst het algemeen bestuur voor ieder lid een plaatsvervangend lid aan.
2. In geval van een even aantal leden, heeft de voorzitter een doorslaggevende stem indien de stemmen staken.
3. De leden van het dagelijks bestuur treden af op de dag waarop zij aftreden uit het algemeen bestuur van de regeling. Zij kunnen, indien zij opnieuw zijn aangewezen tot lid van het algemeen bestuur, terstond opnieuw worden benoemd.
4. Een lid van het dagelijks bestuur kan door het algemeen bestuur worden ontslagen, indien dit lid niet langer het vertrouwen geniet van het algemeen bestuur.
5. Tussentijds verlies van het lidmaatschap van het algemeen bestuur brengt direct het verlies van het lidmaatschap van het dagelijks bestuur met zich mee.
6. Een lid van het dagelijks bestuur kan te allen tijde ontslag nemen. Hij deelt zijn ontslag mee aan het algemeen bestuur en aan het college die het aangaat. Het ontslag gaat in zodra onherroepelijk in de opvolging is voorzien.

Artikel 11 Werkwijze en vergaderorde

1. Het dagelijks bestuur vergadert zo dikwijls als de voorzitter dit nodig oordeelt of tenminste twee leden van het dagelijks bestuur zulks schriftelijk, onder opgave van de te behandelen onderwerpen verzoeken, in welk laatste geval de vergadering binnen twee weken plaatsvindt.
2. De artikelen 54, 56, 58 en 59 van de Gemeentewet zijn van overeenkomstige toepassing.
3. Over personen wordt schriftelijk, over zaken mondeling gestemd.
4. Ieder aanwezig lid brengt één stem uit.
5. Het dagelijks bestuur kan een of meer van zijn leden machtigen tot uitoefening van een of meer van zijn bevoegdheden, tenzij de regeling waarop de bevoegdheid steunt zich daartegen verzet.

HOOFDSTUK 5 DE VOORZITTER

Artikel 12

1. De voorzitter en de vicevoorzitter worden door het algemeen bestuur uit zijn midden aangewezen voor dezelfde periode als bedoeld in artikel 10 lid 3 van deze regeling.
2. De voorzitter is belast met de leiding van de vergaderingen van het algemeen bestuur en het dagelijks bestuur.
3. De voorzitter tekent de stukken, die van het algemeen bestuur en van het dagelijks bestuur uitgaan. Deze stukken worden medeondertekend door de secretaris.
4. Het dagelijks bestuur kan besluiten de ondertekening van de stukken die van het dagelijks bestuur uitgaan op de te dragen aan een ander lid van dit bestuur, aan de secretaris, genoemd in artikel 20 van deze regeling, of aan een andere ambtenaar van het samenwerkingsverband.
5. De voorzitter vertegenwoordigt het samenwerkingsverband in en buiten rechte. Hij kan de vertegenwoordiging opdragen aan een door hem aan te wijzen gemachtigde.

HOOFDSTUK 6 DE COMMISSIES

Artikel 13 Commissies van advies

1. Het algemeen bestuur, het dagelijks bestuur en de voorzitter kunnen commissies van advies instellen, zulks met inachtneming van artikel 24 van de wet.
2. Het algemeen bestuur stelt de ten aanzien van de in lid 1 bedoelde commissies bevoegdheden, faciliteiten en samenstelling bij reglement vast.

Artikel 14 Bestuurscommissies

1. Het algemeen bestuur kan commissies instellen met het oog op de behartiging van bepaalde belangen en uitvoering geven aan taken en bevoegdheden, voor zover deze niet zijn voorbehouden aan het algemeen bestuur.
2. Het algemeen bestuur gaat niet over tot het instellen van een commissie als bedoeld in het eerste lid dan na verkregen verklaring van geen bezwaar van de raden van elk van de deelnemende gemeenten.
3. Het algemeen bestuur regelt met inachtneming van artikel 25 van de wet, hun bevoegdheden en samenstelling.

HOOFDSTUK 7 INLICHTINGEN, VERANTWOORDING EN ONTSLAG

Artikel 15 Het dagelijks bestuur en de voorzitter ten opzichte van het algemeen bestuur

1. De leden van het dagelijks bestuur zijn, tezamen en ieder afzonderlijk, aan het algemeen bestuur verantwoording verschuldigd voor het door hen gevoerde bestuur.
2. Zij geven ongevraagd aan het algemeen bestuur alle informatie die voor een juiste beoordeling van het door het dagelijks bestuur te voeren en gevoerde bestuur nodig is.
3. Zij geven – tezamen dan wel afzonderlijk – aan het algemeen bestuur, wanneer dit bestuur of een of meer leden daarvan hierom verzoekt, alle gevraagde inlichtingen.
4. Een lid van het dagelijks bestuur kan door het algemeen bestuur worden ontslagen, indien dit lid het vertrouwen van het algemeen bestuur niet meer bezit. Op het ontslagbesluit is artikel 4:8 van de Algemene wet bestuursrecht niet van toepassing. De rechter treedt niet in de beoordeling van de gronden waarop het algemeen bestuur tot ontslag van het lid van het dagelijks bestuur heeft besloten.
5. Het bepaalde in het eerste tot en met het vierde lid is van overeenkomstige toepassing op de voorzitter voor het door hem gevoerde bestuur.

Artikel 16 Het dagelijks bestuur en algemeen bestuur ten opzichte van raden

1. Het algemeen bestuur, het dagelijks bestuur en de voorzitter geven aan de raden van de colleges gevraagd en ongevraagd schriftelijk alle informatie die voor een juiste beoordeling van de door het bestuur uitgevoerde activiteiten nodig is.
2. Het algemeen bestuur, het dagelijks bestuur en de voorzitter geven ten minste twee maal per kalenderjaar informatie aan de raden over de uitgevoerde activiteiten van het samenwerkingsverband.
3. Het algemeen bestuur, het dagelijks bestuur en de voorzitter verstrekken aan de raden van de colleges alle inlichtingen die door een of meer leden van die raden worden verlangd.

Artikel 17 Leden algemeen bestuur ten opzichte van het college van burgemeester en wethouders

1. Een lid van het algemeen bestuur verschaft het college die dit lid heeft aangewezen met inachtneming van artikel 16 en artikel 18 van de wet alle inlichtingen, die door het college worden verlangd en wel op de in het reglement van orde voor de vergaderingen van het college aangegeven wijze.
2. Een lid van het algemeen bestuur is het college die dit lid heeft aangewezen met inachtneming van artikel 16 en artikel 18 van de wet verantwoording verschuldigd voor het door hem in dat bestuur verrichte handelingen en wel op de in het reglement van orde voor de vergaderingen van dat college aangegeven wijze.
3. Een lid van het algemeen bestuur kan, onverminderd het bepaalde in artikel 7 van deze regeling, door het college dat hem heeft aangewezen worden ontslagen, indien dit lid het vertrouwen van het college niet meer bezit.
4. Met inachtneming van artikel 19 lid 1 van de wet, is het bepaalde in het eerste en het tweede lid van overeenkomstige toepassing ten aanzien van de gemeenteraden.

HOOFDSTUK 7A ZIENSWIJZEN EN INSPRAAK

Artikel 17a Zienswijzen

1. Besluiten van het bestuur worden alleen aan zienswijzen onderworpen indien de Wet of deze regeling dat expliciet voorschrijft.
2. Het algemeen bestuur beslist niet over een voorstel alvorens de raden van de deelnemende gemeenten om zienswijzen zijn gevraagd, wanneer ten minste een vijfde van de raden het dagelijks bestuur hierom verzoekt. In spoedeisende gevallen kan het dagelijks bestuur afzien van het vragen van zienswijzen. Het dagelijks bestuur stelt de raden hiervan schriftelijk en gemotiveerd op de hoogte.
3. Indien het derde lid wordt toegepast, dan hebben de raden twaalf weken de tijd hun zienswijzen bij het dagelijks bestuur naar voren te brengen. Voorafgaande aan het nemen van het besluit waarover de zienswijzen gegeven zijn, stelt het dagelijks bestuur de raden en het algemeen bestuur schriftelijk en gemotiveerd in kennis van het oordeel over de zienswijzen, alsmede van de eventuele conclusies die het daaraan verbindt.

Artikel 17b Inspraak

1. Ingezetenen van de gemeenten en belanghebbenden kunnen via de reguliere procedures bij de colleges en de raden van de deelnemende gemeenten betrokken worden bij de voorbereiding, uitvoering en evaluatie van beleid.
2. In afwijking van het eerste lid kan het dagelijks bestuur besluiten dat bij de voorbereiding, uitvoering en evaluatie van beleid met ingrijpende gevolgen een apart participatietraject wordt doorlopen.
3. Het tweede lid vindt ook toepassing wanneer ten minste een vijfde van de raden het dagelijks bestuur hierom verzoeken.
4. Het dagelijks bestuur informeert de deelnemers zo spoedig mogelijk omtrent zijn voornemen tot het mogelijk maken van inspraak als bedoeld in het tweede of het derde lid en de wijze waarop deze inspraak voor ingezetenen van de gemeenten en belanghebbenden zal worden vormgegeven.

HOOFDSTUK 8 REGLEMENT VAN ORDE

Artikel 18 Reglement van orde algemeen bestuur

1. Het algemeen bestuur stelt met inachtneming van de artikelen 22 en 23 van de wet voor zijn vergaderingen en andere werkzaamheden een reglement van orde vast.
2. In het reglement van orde worden onder meer regels gegeven omtrent
   a. het horen van belanghebbenden ten aanzien van door het algemeen bestuur te nemen besluiten;
   b. de wijze van het verstrekken van inlichtingen en het afleggen van verantwoording als bedoeld in de artikelen 16 en 17 van deze regeling.

Artikel 19 Reglement van orde dagelijks bestuur

Het dagelijks bestuur kan een reglement van orde voor zijn vergaderingen en andere werkzaamheden vaststellen, dat aan het algemeen bestuur wordt overgelegd.

HOOFDSTUK 9 DE SECRETARIS

Artikel 20 Secretaris

1. Tot het personeel van het samenwerkingsverband behoort de secretaris. Het dagelijks bestuur stelt zijn taken en bevoegdheden vast. De secretaris wordt bij verhindering of ontstentenis vervangen op een door het dagelijks bestuur te bepalen wijze.
2. De secretaris is het algemeen bestuur, het dagelijks bestuur en de voorzitter in alles, dat de hun opgedragen taak aangaat, behulpzaam.
3. Door de secretaris worden alle stukken die van het algemeen bestuur en het dagelijks bestuur uitgaan medeondertekend.
4. Het dagelijks bestuur kan in spoedeisende gevallen overgaan tot schorsing van de secretaris en doet hiervan terstond mededeling aan het algemeen bestuur. De schorsing vervalt wanneer het algemeen bestuur deze niet in zijn eerstvolgende vergadering bekrachtigt.

HOOFDSTUK 10 KLACHTEN

Artikel 21 Klachtenregeling

De voorzitter, het dagelijks bestuur en het algemeen bestuur kunnen, ieder voor zover het de eigen bevoegdheden op grond van hoofdstuk 9 van de Awb betreft, een klachtenregeling vaststellen.

HOOFDSTUK 11 VERGOEDINGEN

Artikel 22 Regeling inzake vergoeding van werkzaamheden

1. Het algemeen bestuur kan met inachtneming van de artikelen 21 en 25 van de wet voor de leden van een commissie als bedoeld in artikel 14 van deze regeling, die niet de functie van burgemeester, wethouder of secretaris vervullen, een regeling inzake de vergoeding van hun werkzaamheden respectievelijk voor het bijwonen van vergaderingen een tegemoetkoming in de kosten vaststellen.
2. Het algemeen bestuur kan met inachtneming van artikel 24 van de wet bepalen dat de leden van een commissie als bedoeld in artikel 13 van deze regeling, die niet de functie van burgemeester, wethouder, raadslid of secretaris vervullen een vergoeding voor het bijwonen van een vergadering ontvangen.

3. Het bepaalde in het vorige lid is niet van toepassing op ambtenaren werkzaam bij één of meer van de deelnemende gemeenten, die als zodanig tot lid van een commissie zijn benoemd. Deze ambtenaren hebben geen recht op vergoeding.
4. De in het eerste lid bedoelde regeling wordt aan Gedeputeerde Staten gezonden.

HOOFDSTUK 12 HET UITVOERINGSPLAN EN HET UITVOERINGSPROGRAMMA

Artikel 23 Uitvoeringsplan

1. Het algemeen bestuur stelt een uitvoeringsplan vast waarin hetgeen dat het bestuur van het samenwerkingsverband voornemens is uit te voeren, in grote lijnen wordt aangegeven. Het algemeen bestuur kan een of meer onderdelen van het uitvoeringsplan afzonderlijk vaststellen.
2. Het uitvoeringsplan beslaat een periode van drie jaar. Jaarlijks kan het algemeen bestuur besluiten over bijstelling van het uitvoeringsplan.
~~3. Het uitvoeringsplan wordt ter informatie aan de raden toegezonden.~~
3. Het algemeen bestuur besluit niet tot het vaststellen van het uitvoeringsplan dan nadat de raden van de deelnemende gemeenten gedurende twaalf weken in de gelegenheid zijn gesteld om schriftelijk op het concept hun zienswijzen ter kennis van het dagelijks bestuur te brengen.

Artikel 24 Uitvoeringsprogramma

Het algemeen bestuur stelt voor ieder jaar een uitvoeringsprogramma vast, waarin de activiteiten van het samenwerkingsverband worden aangegeven. Het uitvoeringsprogramma bevat voorts in ieder geval een overzicht van de voor de verwezenlijking van de activiteiten benodigde financiële en personele middelen en is een onderdeel van de begroting.

HOOFDSTUK 13 FINANCIËLE BEPALINGEN

Artikel 25 Begrotingsprocedure

1. De begrotingsprocedure wordt ingericht conform de procedure zoals beschreven in de wet.
2. Overeenkomstig het bepaalde in artikel 35, zesde lid, van de wet, is het eerste lid niet van toepassing op wijzigingen van de begroting die niet leiden tot een overschrijding van de jaarlijkse bijdragen van de deelnemers.

Artikel 26 Bijdragen van de gemeenten

1. In de begroting wordt aangegeven welke bijdragen de gemeenten, afzonderlijk of tezamen, verschuldigd zijn voor het jaar waarop de begroting betrekking heeft.
2. In iedere samenwerkingsmodule wordt geregeld:
   a. de berekeningsgrondslag voor de bijdrage met betrekking tot die module;
   b. de wijze waarop de betaling van de bijdrage met betrekking tot die module plaatsvindt.
3. De gemeenten dragen er zorg voor dat het samenwerkingsverband te allen tijde over voldoende middelen beschikt om aan al haar verplichtingen te kunnen voldoen.

Artikel 27 Jaarrekening

1. In de jaarrekening wordt het door elk van de deelnemende gemeenten, afzonderlijk of tezamen, over het desbetreffende jaar werkelijk verschuldigde bedrag opgenomen.
2. Het algemeen bestuur kan een jaarrekeningoverschot bestemmen. De in totaal op deze wijze gevormde reserve mag niet meer bedragen dan 15% van de uitvoeringskosten in het betreffende boekjaar. De bestemming van het jaarrekeningoverschot vindt plaats direct na de vaststelling van de jaarrekening.
3. De jaarrekeningprocedure wordt ingericht conform de procedure zoals beschreven in de wet.

HOOFDSTUK 14 HET ARCHIEF

Artikel 28 Archivering

1. Het dagelijks bestuur draagt zorg voor de archiefbescheiden van de bestuursorganen van het Samenwerkingsverband.
2. De secretaris is belast met het beheer van de archiefbescheiden van de bestuursorganen van het Samenwerkingsverband, voor zover deze niet zijn overgebracht naar de archiefbewaarplaats.

3. Het dagelijks bestuur stelt voorschriften vast voor het beheer van de archiefbescheiden van de bestuursorganen van het Samenwerkingsverband, die niet naar de archiefbewaarplaats zijn overgebracht.
4. Voor de bewaring van de over te brengen archiefbescheiden van de bestuursorganen van het Samenwerkingsverband wordt aangewezen de archiefbewaarplaats van de gemeente van de plaats van vestiging.
5. Met het toezicht op het beheer van de archiefbescheiden van de bestuursorganen van het Samenwerkingsverband, voor zover deze niet zijn overgebracht naar de archiefbewaarplaats, is belast de archivaris van de gemeente van de plaats van vestiging.
6. De archivaris van de gemeente van de plaats van vestiging brengt tweejaarlijks aan het dagelijks bestuur verslag uit over het toezicht op het beheer van de archiefbescheiden van de bestuursorganen van het Samenwerkingsverband, die nog niet zijn overgebracht naar de archiefbewaarplaats.
7. Het dagelijks bestuur brengt tweejaarlijks verslag uit aan het algemeen bestuur over de uitoefening van de aan hen opgedragen zorg voor de archiefbescheiden en de uitvoering van het archiefbeheer van de bestuursorganen van het Samenwerkingsverband.
8.

~~1. Ten aanzien van de zorg en het beheer van de archiefbescheiden van de organen van de regeling alsmede ten aanzien van het toezicht op het beheer zijn de voorschriften van de gemeente van vestiging van overeenkomstige toepassing.~~
~~2. Het dagelijks bestuur draagt zorg voor de archiefbescheiden.~~
~~3. De secretaris is belast is met het beheer van archiefbescheiden, overeenkomstig de regels die hiervoor gelden in de gemeente van vestiging.~~
~~4. Als beheerseenheden worden aangemerkt de door het dagelijks bestuur als zodanig aangewezen organisatieonderdelen.~~

HOOFDSTUK 15 TOETREDING, UITTREDING EN OPHEFFING

Artikel 29 Toetreding tot de regeling

1. Een college kan tot de regeling toetreden na verkregen toestemming van de gemeenteraad.
2. Toetreding tot de regeling kan slechts plaatsvinden wanneer alle colleges daar mee instemmen bij eensluidend besluit.
3. Het algemeen bestuur regelt de gevolgen van de toetreding van een nieuw college.
4. Het algemeen bestuur kan voorwaarden verbinden aan de toetreding.

Artikel 30 Deelname aan een bestaande samenwerkingsmodule

1. Een college kan aan een reeds bestaande samenwerkingsmodule deelnemen krachtens een daartoe strekkend besluit van hetaar college en na verkregen toestemming van de raad.
2. Het algemeen bestuur regelt de gevolgen van deelname door een nieuw college.
3. Het algemeen bestuur kan voorwaarden verbinden aan de deelname.

Artikel 31 Uittreding

1. Een college kan uit de regeling treden door een daartoe strekkend besluit van het betreffende college~~,~~ onverminderd het bepaalde in artikel 1 van de wet~~en na verkregen toestemming van de betreffende raad~~.
2. Uittreding kan plaats vinden niet eerder dan 5 jaren na toetreding tot de regeling, met in acht name van een opzegtermijn van tenminste twee jaar. Deze opzegtermijn vangt aan op 1 januari van het jaar volgend op dat waarin tot uittreden besloten is.
3. Een college zendt, na toestemming van zijn raad, het besluit tot uittreding aan het algemeen bestuur. De procedure voor uittreding vangt aan op de dag nadat het algemeen bestuur het besluit heeft ontvangen.
4. Het dagelijks~~algemeen~~ bestuur inventariseert de gevolgen van de uittreding, de wijze waarop met deze gevolgen kan of moet worden omgegaan en de voorwaarden voor uittreding en legt deze vast in een uittredingsplan zoals bedoeld in artikel 32.
5. Uiterlijk zes maanden na het moment van uittreding stelt het algemeen bestuur het uittredingsplan vast. De daarin voor de uittredende deelnemer omschreven financiële verplichtingen zijn bindend.
6. Nadat het uittredingsplan is vastgesteld, is de uittredende deelnemer gehouden om binnen zes maanden de daarin voor de uittredende deelnemer omschreven financiële verplichtingen aan de regeling te voldoen.

~~5. Onder de gevolgen van de uittreding worden verstaan de financiële, juridische, personele en organisatorische consequenties die het directe gevolg zijn van de uittreding.~~

Artikel 32 Procedure voor vaststelling uittredingsplan

1. Het in artikel 31 bedoelde uittredingsplan bevat de financiële, juridische, personele en organisatorische consequenties die gedurende een periode van vijf jaar het directe gevolg zijn van de uittreding. Tevens bevat het uittredingsplan de uittreedsom die betaald moet worden door de uittredende deelnemer. ~~Het uittredingsplan bepaalt de systematiek voor berekening van de financiële gevolgen van de uittreding.~~
2. ~~Het uittredingsplan bevat een voorlopige berekening van de financiële gevolgen van de uittreding, te betalen door het uittredende college, hierna te noemen de voorlopige uittreedsom.~~
3. Met het oog op het bepalen van de inhoud van het uittredingsplan wijst het algemeen bestuur een onafhankelijke externe deskundige aan die in opdracht van het algemeen bestuur het uittredingsplan voorbereidt. De kosten voor het inschakelen van een onafhankelijke externe deskundige komen voor rekening van het uittredende college.
4. Het algemeen bestuur wijst de onafhankelijke externe deskundige aan op basis van een gezamenlijke voordracht van het uittredende college en het dagelijks bestuur~~e~~. Indien geen overeenstemming kan worden bereikt over een gezamenlijke voordracht, wijst het algemeen bestuur de onafhankelijke externe deskundige aan op basis van een bindende voordracht van een selectiecommissie bestaande uit drie leden van het algemeen bestuur, waaronder in ieder geval de vertegenwoordiger in het algemeen bestuur van het uittredende college.
5. ~~Ten minste 12 maanden voorafgaand aan het moment van uittreding stelt het algemeen bestuur het uittredingsplan en de voorlopige uittreedsom vast en maakt deze bekend aan het uittredende college~~. ~~H~~Het algemeen bestuur baseert de berekening van de voorlopige uittreedsom op de systematiek als bedoeld in het eerste lid en op de jaarrekening van het meest recent verstreken begrotingsjaar. Tevens past de onafhankelijke adviseur bij de berekening van de uittreedsom een risico-opslag van 5% 1op de uittreedsom toe om eventueel onvoorziene toekomstige kosten ~~gerela-teerd~~gerelateerd aan de uittreding te ondervangen. Deze opslag vrijwaart de uittredende deelnemer van alle toekomstige onvoorzienbare kosten.
6. Het algemeen bestuur is gehouden redelijkerwijs al het mogelijke te doen om de uittreedsom zo laag mogelijk te houden. Het algemeen bestuur onderzoekt in dat kader met de uittredende deelnemer de mogelijkheid tot overname van personeel, activa en contracten. Het voorgaande behoeft echter niet te leiden tot wijziging van overeenkomsten met en verplichtingen jegens derden die zijn aangegaan respectievelijk bepaald voorafgaand aan het tijdstip van ontvangst door het algemeen bestuur van het besluit tot uittreding van de deelnemer.~~Uiterlijk 6 maanden na het moment van uittreding stelt het algemeen bestuur de definitieve uittreedsom vast en maakt deze bekend aan het uittredende college. Het algemeen bestuur baseert de berekening van de definitieve uittreedsom op de systematiek als bedoeld in het eerste lid en op de jaarrekening van het begrotingsjaar direct voorafgaand aan het moment van uittreding.~~
7. ~~Bij de voorbereiding van het uittredingsplan biedt het algemeen bestuur het uitredende college de keuze tussen een betaling van de uittreedsom in een aantal termijnen en betaling van de uittreedsom in een keer. In het uittredingsplan bepaalt het algemeen bestuur conform de voorkeur van het uittredende college, of het uittredende college de uittreedsom in een daarbij te bepalen aantal termijnen of in een keer dient te betalen. Hierbij wordt een betalingstermijn gehanteerd van drie maanden na het ontstaan van de betalingsverplichting.~~

~~**Artikel 33 Te vergoeden kosten**~~

1. ~~De voorlopige respectievelijk de definitieve uittreedsom bestaat uitsluitend uit een vergoeding ter compensatie van frictiekosten en desintegratiekosten, onder aftrek van eventuele baten. De frictiekosten en desintegratiekosten worden berekend op basis van de principes van goed koopmanschap en de principes van accounting.~~
2. ~~Onder frictiekosten worden verstaan alle incidentele kosten, te maken door het samenwerkingsverband, die het directe gevolg van de beslissing tot uittreding van een deelnemer zijn.~~
3. ~~Onder desintegratiekosten worden verstaan alle kosten, direct dan wel toekomstig te maken dan wel te dragen door het samenwerkingsverband, die samenhangen met de afbouw van overcapaciteit in personele en materiële sfeer en andere verplichtingen, de afbouw van risico's daarbij inbegrepen, ontstaan als direct gevolg van de uittreding.~~
4. ~~Het samenwerkingsverband brengt alle frictiekosten en desintegratiekosten, onder aftrek van eventuele baten, in rekening bij het uittredende college. Het uittredende college is verplicht tot betaling van de definitieve uittreedsom binnen de betalingstermijn(en) zoals bedoeld in artikel 32 lid 7.~~

~~5. Kosten die het uittredende college maakt ter voorbereiding op of als gevolg van de beslissing tot uittreding komen voor rekening van het college.~~

~~6. De raming en berekening van de kosten voor uittreding worden gebaseerd op de feiten en omstandigheden die bekend waren op het moment van de daadwerkelijke uittreding. Beleidswijzigingen, wijziging van economische omstandigheden en wijziging van inzichten die zich voordoen of opkomen na het moment van de daadwerkelijke uittreding kunnen niet worden betrokken bij de bepaling van de hoogte van de uittreedsom.~~

~~7. Het samenwerkingsverband is gehouden redelijkerwijs al het mogelijke te doen om de uittredingskosten zo laag mogelijk te houden. Het voorgaande behoeft niet te leiden tot wijziging van overeenkomsten met en verplichtingen jegens derden die zijn aangegaan respectievelijk bepaald voorafgaand aan het tijdstip van ontvangst door het algemeen bestuur van het besluit tot uittreding van het college.~~

~~**Artikel 34 Verplichtingen uittreder**~~

~~1. Het uittredende college is gehouden zich in te spannen om de formatie van het samenwerkingsverband die als gevolg van de uittreding boventallig is geworden met behoud van arbeidsvoorwaarden in dienst te nemen of anderszins in stand te doen houden. De waarde van de formatie die het uittredende college overneemt van het samenwerkingsverband wordt gekapitaliseerd en in mindering gebracht op de uittreedsom.~~

~~2. Het eerste lid is van overeenkomstige toepassing op alle andere verplichtingen van het samenwerkingsverband die als gevolg van de uittreding overtollig zijn geworden dan wel verminderd of beëindigd dienen te worden.~~

Artikel 35 Wijziging en opheffing

1. De regeling kan worden gewijzigd of opgeheven krachtens een daartoe strekkend besluit van de colleges, onverminderd het bepaalde in artikel 1 van de wet. ~~en na verkregen toestemming van de gemeenteraden van alle colleges~~.
2. Een module kan worden toegevoegd, gewijzigd of opgeheven krachtens een daartoe strekkend besluit van twee derde van de colleges en na verkregen toestemming van hun gemeenteraden.
3. Elk college en het algemeen bestuur is bevoegd een wijziging in de regeling aan de besturen van de deelnemende gemeenten in overweging te geven via een daartoe strekkend voorstel. Het dagelijks bestuur zendt het voorstel van het algemeen bestuur toe aan de besturen van de deelnemende gemeenten.

Artikel 36 Liquidatie

1. Deze regeling kan worden opgeheven bij daartoe strekkende besluiten van alle colleges van burgemeester en wethouders minus één.
~~1.~~2. In geval van opheffing van de regeling besluit het algemeen bestuur tot liquidatie en regelt het de financiële en andere gevolgen van de opheffing in een liquidatieplan. Hierbij kan van de bepalingen van de regeling worden afgeweken.
~~2.~~3. Het liquidatieplan wordt door het algemeen bestuur, de raden van de gemeenten gehoord, vastgesteld.
~~3.~~4. Het liquidatieplan voorziet ook in de gevolgen die de beëindiging heeft voor het personeel als bedoeld in hoofdstuk 9 van deze regeling.
~~4.~~5. Het liquidatieplan geeft regels voor de wijze waarop de deelnemende gemeenten, voor zover het saldo ontoereikend is, zorgdragen voor de nakoming van de verplichtingen van het samenwerkingsverband, uitgaande van de verdeling van financiële lasten en risico's tussen deelnemende gemeenten per samenwerkingsmodule.
~~5.~~6. Het dagelijks bestuur is belast met de uitvoering van de liquidatie.
~~6.~~7. Zo nodig blijven de organen van het openbaar lichaam ook na het tijdstip van opheffing in functie, totdat de liquidatie is voltooid.

HOOFDSTUK 16 SLOTBEPALINGEN

Artikel 37 Geschillen

Geschillen omtrent de toepassing, in de ruimste zin, van een regeling tussen besturen van deelnemende gemeenten of tussen besturen van een of meer gemeenten en het bestuur van het samenwerkingsverband worden overeenkomstig artikel 28 van de wet, door Gedeputeerde Staten beslist.

Artikel 38 Duur van de regeling
De regeling wordt aangegaan voor onbepaalde tijd.

artikel 39 Evaluatie en bekendmaking

1. De werking van de regeling zal geëvalueerd worden indien het algemeen bestuur daartoe besluit. Het dagelijks bestuur zal dan een onderzoeksvoorstel aan de deelnemers voorleggen.
2. Het college van de gemeente Venray maakt een volledig ondertekend exemplaar van deze regeling alsmede besluiten tot wijziging, tot uittreding van, van toetreding tot en tot opheffing van deze regeling tijdig in alle deelnemende gemeenten bekend in het door de gemeente Venray uitgegeven Gemeenteblad.
3. Het dagelijks bestuur is belast met de registratie van de regeling overeenkomstig artikel 26, tweede lid, van de wet.

Artikel 40~~39~~ Inwerkingtreding
De regeling treedt in werking op met ingang van 1 februari 2016, nadat deze op de voorgeschreven wijze is bekendgemaakt.

Artikel 41~~0~~ Citeertitel
De regeling wordt aangehaald als: MGR sociaal domein Limburg-Noord.

SAMENWERKINGSMODULE 1: OPDRACHTGEVEN NOORD-LIMBURG

Deze samenwerkingsmodule maakt onlosmakelijk deel uit van de Modulaire gemeenschappelijke regeling sociaal domein Limburg-Noord.

Artikel 1 Begripsomschrijvingen

In deze samenwerkingsmodule wordt verstaan onder:

a) opdrachtgeven: het verwerven van zorg- en ondersteuningsaanbod ten behoeve van inwoners en het beheren, managen en handhaven van de gesloten contracten;
b) deelnemers: de colleges in het samenwerkingsverband die deelnemen aan de module Opdrachtgeven Noord-Limburg;

Artikel 2 Belang

Deze samenwerkingsmodule dient ter verhoging van de effectiviteit en de efficiëntie van het opdrachtgeven.

Artikel 3 Taken

1 Het samenwerkingsverband heeft de taak om uitvoering te geven aan het opdrachtgeven met betrekking tot de diensten die regionaal worden ingekocht in het kader van:
   a. de Jeugdwet;
   b. de Wet maatschappelijke ondersteuning 2015 met uitzondering van beschermd wonen, maatschappelijke opvang en bemoeizorg en preventie;
   c. de Participatiewet.

2 Het samenwerkingsverband heeft in ieder geval de volgende specifieke taken:
   a. het voorbereiden en uitvoeren van de verwerving van het zorg- en ondersteuningsaanbod ;
   b. het beheren, managen en handhaven van de in lid 2 sub a van dit artikel verworven zorg- en ondersteuningsaanbod;
   c. het systematisch verzamelen van gegevens over de kwalitatieve en kwantitatieve ontwikkelingen binnen het domein van deze module;
   d. het aan de deelnemers rapporteren over de gerealiseerde resultaten en verwachtingen binnen het domein van deze module.

3. Het samenwerkingsverband voert deze taken uit ten behoeve van de gezamenlijke deelnemers.

Artikel 4 Bevoegdheden

De deelnemers verlenen ieder afzonderlijk de mandaten, volmachten en machtigingen aan het samenwerkingsverband die noodzakelijk zijn voor de uitvoering van de taken.

Artikel 5 Bekostiging

1. De kosten die gemaakt worden ten behoeve van de taken in deze samenwerkingsmodule worden verdeeld over de deelnemers naar rato van hun aantal inwoners.
2. De deelnemers betalen bij wijze van voorschot jaarlijks op 1 januari, op 1 april, op 1 juli en op 1 oktober telkens een kwart van de in lid 1 bedoelde bijdrage.

Artikel 6 Vrijwaring

De deelnemers vrijwaren de niet-deelnemers van aansprakelijkheid ten gevolge van de uitvoering van de taken van deze samenwerkingsmodule.

Artikel 7 Uittreding

1. Een deelnemer kan uit de samenwerkingsmodule treden als bedoeld in artikel 31 tot en met artikel 34 van de regeling;
2. In het kader van deze samenwerkingsmodule dient de uittredende deelnemer zijn verplichtingen na te komen ten aanzien van afgesloten contracten tot de einddatum van de betreffende contracten.

SAMENWERKINGSMODULE 2: REGIONALE TAKEN BW MO B&P NOORD- EN MIDDEN-LIMBURG

Deze samenwerkingsmodule maakt onlosmakelijk deel uit van de Modulaire gemeenschappelijke regeling sociaal domein Limburg-Noord.

Artikel 1 Begripsomschrijvingen

In deze samenwerkingsmodule wordt verstaan onder:

a) deelnemers: de colleges in het samenwerkingsverband die deelnemen aan de module Regionale taken BW MO B&P Noord- en Midden-Limburg;
b) BW MO B&P: beschermd wonen (BW), maatschappelijke opvang (MO), bemoeizorg en preventie (B&P).
c) Regionale raming BW, MO en B&P: de jaarlijkse regionale raming waarin opgenomen zijn de inkomsten en uitgaven op het gebied van BW, MO en B&P.
d) Regionaal budget BW, MO en B&P: het deel van de algemene uitkering aan de deelnemers dat aantoonbaar gerelateerd is aan de doelgroep BW, MO en B&P, alsmede de eigen bijdragen BW.
e) uitvoeringskosten: de bedrijfsvoeringskosten die de MGR maakt ter uitvoering van deze samenwerkingsmodule (personeel, huisvesting, ict en dergelijke).
f) programmakosten: de uitgaven die de MGR doet ter uitvoering van deze samenwerkingsmodule, die niet vallen onder de uitvoeringskosten.
g) verdeelsleutel BW, MO en B&P: de verdeling van een (positief of negatief) bedrag over de deelnemers waarbij geldt dat 25% van het saldo wordt verdeeld naar rato van het aantal inwoners van elke deelnemer en 75% van het saldo wordt verdeeld naar rato van de lokale zorg- en toegangskosten ten behoeve van de doelgroep BW, MO en B&P die elke deelnemer heeft.

Artikel 2 Belang

Deze samenwerkingsmodule dient ter verhoging van de effectiviteit en de efficiëntie van de uitvoering van de regionale taken BW MO B&P.

Artikel 3 Taken

1 Het samenwerkingsverband heeft de taak om uitvoering te geven aan de regionale taken BW MO B&P.
2 Het samenwerkingsverband heeft in ieder geval de volgende specifieke taken:
   a. het faciliteren en coördineren van de procesregie ten aanzien van de visievorming en het opstellen van de jaarlijkse beleidsagenda BW, MO en B&P ten behoeve van de deelnemers;
   b. de coördinatie van de lokale toegang BW waarbij toezicht wordt gehouden op de kwaliteit en de kwantiteit van de lokaal afgegeven BW indicatie;
   c. het zorgdragen voor de regionale verwerving van het zorg- en ondersteuningsaanbod dat de deelnemers nodig vinden voor een adequate uitvoering van BW, MO en B&P;
   d. het uitvoeren van het contractmanagement met betrekking tot de in het kader van lid 2 sub c van dit artikel gesloten contracten;
   e. de monitoring van de uitvoering van BW, MO en B&P op generiek niveau (geen casusregie) en het periodiek uitbrengen van een monitor;
   f. het financieel beheer ten behoeve van BW, MO en B&P, conform hetgeen is bepaald in artikel 5 van deze samenwerkingsmodule.
   g. het vergelijken van de jaarlijkse Regionale raming van de uitgaven ten behoeve van BW, MO en B&P met de uitgaven BW, MO en B&P van het jaar daarvoor, zodat verschillen duidelijk worden en ook verklaard worden.
   h. het opstellen van de Regionale raming BW, MO en B&P;
   i. het verwerven van het Regionaal budget BW, MO en B&P bij de deelnemers (algemene uitkering gerelateerd aan BW, MO en B&P) en het CAK (eigen bijdragen BW);
   j. het ten laste van het Regionaal budget BW, MO en B&P verrichten van de betalingen aan gecontracteerde zorgaanbieders en andere contractpartijen en aan de deelnemers, zoals opgenomen in de Regionale raming BW, MO en B&P;
   k. het opstellen van de financiële rapportages conform de P&C cyclus van het samenwerkingsverband.
3 Het samenwerkingsverband voert deze taken uit ten behoeve van de gezamenlijke deelnemers.

Artikel 4 Bevoegdheden

De deelnemers verlenen ieder afzonderlijk de mandaten, volmachten en machtigingen aan het samenwerkingsverband die noodzakelijk zijn voor de uitvoering van de taken.

Artikel 5 Bekostiging

1. De kosten die gemaakt worden ten behoeve van de taken in deze samenwerkingsmodulebestaan uit de uitvoeringskosten en de programmakosten.
2. De uitvoeringskosten worden over de deelnemers verdeeld op basis van de verdeelsleutel BW, MO en B&P. Het samenwerkingsverband brengt deze kosten bij de deelnemers in rekening .
3. De deelnemers betalen inzake de uitvoeringskosten bij wijze van voorschot jaarlijks op 1 januari, op 1 april, op 1 juli en op 1 oktober telkens een kwart van de in lid 2 bedoelde bijdrage.
4. De programmakosten worden bekostigd uit het Regionaal budget BW, MO en B&P.
5. De deelnemers betalen maandelijks een twaalfde deel van de bijdrage die zij op jaarbasis verschuldigd zijn aan het Regionaal budget aan het samenwerkingsverband.
6. Het saldo van het Regionaal budget BW, MO en B&P, zijnde het verschil tussen de inkomsten en de uitgaven vanuit het Regionaal budget BW, MO en B&P (zowel positief als negatief), wordt over de deelnemers verdeeld op basis van de verdeelsleutel BW, MO en B&P.
7. Indien een deelnemer in enig jaar substantieel meer indicaties BW en/of MO heeft afgegeven (die ten laste komen van het Regionaal budget BW, MO en B&P) dan op grond van de inschatting als bedoeld in de Regionale raming BW, MO en B&P of door maatschappelijke ontwikkelingen zou mogen worden verwacht, kan een onafhankelijk onderzoek worden ingesteld en kan het samenwerkingsverband op basis van de uitkomsten van dit onderzoek een financiële correctiemaatregel aan de betrokken deelnemer opleggen.
8. De deelnemers zijn op grond van artikel 193 van de Gemeentewet te allen tijde verplicht bij te dragen aan contractverplichtingen die zij in het kader van BW MO B&P zijn aangegaan.

Artikel 6 Vrijwaring

De deelnemers vrijwaren de niet-deelnemers van aansprakelijkheid ten gevolge van de uitvoering van de taken van deze samenwerkingsmodule.

Artikel 7 Uittreding

1 Een deelnemer kan uit de samenwerkingsmodule treden als bedoeld in artikel 31 tot en met artikel 34 van de regeling.

2 In het kader van deze samenwerkingsmodule dient de uittredende deelnemer zijn verplichtingen na te komen ten aanzien van afgesloten contracten tot de einddatum van de betreffende contracten.

Aldus besloten door het college van de gemeente Beesel,

De Burgemeester, De Secretaris,

Aldus besloten door het college van de gemeente Bergen,

De Burgemeester, De Secretaris,

Aldus besloten door het college van de gemeente Echt-Susteren

De Burgemeester, De Secretaris,

Aldus besloten door het college van de gemeente Gennep,

De Burgemeester, De Secretaris,

Aldus besloten door het college van de gemeente Horst aan de Maas,

De Burgemeester, De Secretaris,

Aldus besloten door het college van de gemeente Leudal,

De Burgemeester, De Secretaris,

Aldus besloten door het college van de gemeente Maasgouw,

De Burgemeester, De Secretaris,

Aldus besloten door het college van de gemeente Nederweert,

De Burgemeester, De Secretaris,

Aldus besloten door het college van de gemeente Peel en Maas,

De Burgemeester, De Secretaris,

Aldus besloten door het college van de gemeente Roerdalen,

De Burgemeester, De Secretaris,

Aldus besloten door het college van de gemeente Roermond,

De Burgemeester, De Secretaris,

Aldus besloten door het college van de gemeente Venlo,

De Burgemeester, De Secretaris,

Aldus besloten door het college van de gemeente Venray,

De Burgemeester, De Secretaris,

Aldus besloten door het college van de gemeente Weert,

De Burgemeester, De Secretaris,

gemeente roerdalen

Raadsbesluit Jaar 2024/05/30/8-7

Zaaknummer: Z23-037544
Onderwerp: Toestemming wijzigen Gemeenschappelijke regeling Modulaire Gemeenschappelijke Regeling Sociaal Domein Limburg-Noord

De raad van de gemeente Roerdalen heeft;

gezien het voorstel van het college van burgemeester en wethouders van 26 maart 2024,

gelet op het bepaalde in artikel 1 van de Wet gemeenschappelijke regelingen en afdeling 10.2.1 van de Algemene wet bestuursrecht,

het volgende besluit genomen:

Besluit:

het college overeenkomstig artikel 1, leden 4 en 5 van de Wet gemeenschappelijke regelingen toestemming te verlenen om de Gemeenschappelijke regeling Modulaire Gemeenschappelijke Regeling (MGR) Sociaal Domein Limburg-Noord te wijzigen overeenkomstig het aan de raad gezonden ontwerpbesluit.

Aldus vastgesteld in de raadsvergadering van 30 mei 2024.

De gemeenteraad van Roerdalen,

De griffier, De voorzitter,

Mr. M. Heijnens-Coenjaerts mr. M.D. de Boer-Beerta

Reactienota Sociaal Domein Limburg-Noord

Aan Colleges van burgemeester en wethouders van de Limburgse gemeenten

Betreft **Reactienota zienswijzen, specifiek voor SDLN**

1. Aanvullende nota op algemene reactienota

Dit memo bevat een aanvullende reactie op de zienswijzen die door enkele gemeenten specifiek zijn ingediend en waarop de reactienota van 22 november 2023 niet ziet. Die reactienota ziet op de onderwerpen zienswijzen, inspraak, evaluatie en aanlevertermijnen begroting en komen thans aldus niet aan bod.

2. Aanvullende zienswijzen

De aanvullende zienswijzen hebben betrekking op de volgende onderwerpen:

(1) Verankering werkafspraken en termijnen voor aanleveren kadernota;
(2) Inzet raadsadviescommissie;
(3) Uitwerking actieve informatieplicht;
(3) Verankering delegatie / mandaat

2.1 Verankering werkafspraken en termijnen voor aanleveren kadernota

In de eerste plaats is in de zienswijzen – conform het voorstel zoals dat was voorbereid door de raadsledenwerkgroep Noord-Limburg – voorgesteld om bij de wijziging van de GR uitvoering te geven aan een aantal werkafspraken die betrekking hebben op de planning voor het aanleveren van financiële stukken.

Uiterlijk 1 februari	Aanbieding van de kadernota voor zienswijze
Uiterlijk 1/15 april	Mogelijkheid voor zienswijzen op kadernota
Uiterlijk 15 / 30 april	Aanbieding ontwerpbegroting voor zienswijze
Voor 15 juli	Indiening van zienswijzen op de ontwerpbegroting
Uiterlijk 15 juli	Aanbieding van de jaarstukken
1e week september	Vaststelling van de begroting door het AB
15 september	Aanleveren begroting bij de provincie

Zoals ook volgde uit de legal opinion van Boels Zanders / Cooperación van 9 september 2023, nemen de gemeenschappelijke regelingen dit verzoek tot het maken van werkafspraken over. Dit betekent concreet dat deze voorstellen – met uitzondering van de termijn voor het toezenden van de ontwerpbegroting – *niet* in de regelingen worden verwerkt, maar dat er over

deze onderwerpen wel maatwerkafspraken kunnen worden gemaakt. Mocht het overigens zo zijn dat een voorgestelde termijn niet past, dan treden de gemeenschappelijke regelingen daarover tijdig in overleg.

Overigens was door drie[1] van de 14 gemeenteraden nog voorgesteld om de datum voor het aanbieden van de kadernota ook expliciet in de regeling te verankeren. Nu de gevraagde termijnen een aanpassing van onze huidige werkwijze vergen, past het model van "werkafspraken", zoals door de overgrote meerderheid van de gemeenteraden wordt verzocht, beter.

2.2. Inzet raadsadviescommissie

Twee gemeenteraden (Beesel, Peel en Maas) hebben verzocht om een adviserende rol in te nemen over de mogelijkheid tot het instellen en inzetten van een regionale raadsadviescommissie. De gemeenschappelijke regelingen geven daarover mee dat het in de eerste plaats de bevoegdheid van de raden zelf is om een raadsadviescommissie in te stellen. De griffies zouden daarin eventueel een adviserende rol kunnen vervullen. Via het overleg met de accounthouders kan hier daarna een verder gevolg aan worden gegeven.

Overigens heeft de gemeenteraad van Beesel nog verzocht om in de regeling op te nemen hoe een adviescommissie kan worden ingesteld. Uit artikel 24a van de Wet gemeenschappelijke regelingen volgt echter al expliciet op welke wijze de raadsadviescommissie kan worden vormgegeven en ingesteld. Een aparte regeling in de gemeenschappelijke regeling is daarom niet nodig. Wel kunnen de door Beesel gestelde vragen desgewenst besproken worden in het overleg met de accounthouders.

2.3 Uitwerking van de actieve informatieplicht

Eén gemeenteraad (Peel en Maas) heeft verzocht om de wijze waarop uitvoering wordt gegeven aan de actieve informatieplicht nader uit te werken. De actieve informatieplicht geldt voor alle besluiten en alle andere aangelegenheden binnen de gemeenschappelijke regeling. De gemeenteraden zullen daarover op de gebruikelijke wijze geïnformeerd worden, dat wil zeggen door toezending van de jaarstukken en ontwerpbegroting. Over ontwikkelingen die door het jaar heen spelen, zal ad hoc de meest passende wijze van informatieverstrekking worden bepaald.

[1] Bergen, Venlo en Venray

2.4 Verankering delegatie/mandaat

De gemeenteraad van Beesel heeft tot slot nog als zienswijze meegegeven dat zij graag duidelijk in de regeling opgenomen wenst te zien of het een regeling betreft op basis van mandaat of delegatie. De vraag of dit een regeling betreft op basis van mandaat of delegatie heeft geen betrekking op de thans voorliggende wijzigingsvoorstellen en heeft daar ook geen invloed op. De wijze waarop taken bij een gemeenschappelijke regeling zijn belegd (delegatie of mandaat) wijzigt namelijk niets aan de thans voorliggende instrumenten om de raad beter in positie te brengen (informatieplichten, evaluatie, inspraak en zienswijzemogelijkheden). Vanwege de voortgang van het proces is er daarom voor gekozen om deze zienswijze niet in de regelingen te verwerken. Uiteraard zijn wij wel bereid om de door uw raad gestelde vraag verder door te spreken in het accounthoudersoverleg en om hier – bij een volgende wijziging van de regeling – aandacht voor te hebben.

***

RD Maasland

Gemeenschappelijke Regeling
Samenwerking gemeenten

Gemeenschappelijke Regeling Reinigingsdienst Maasland

De colleges van burgemeester en wethouders van de gemeenten Leudal, Maasgouw, Roerdalen en Echt-Susteren, ieder voor zover het hun bevoegdheden betreft;

overwegende dat de Gemeenschappelijke Regeling een wijziging behoeft als gevolg van de wetswijziging van de Wet gemeenschappelijke regelingen van 1 juli 2022 en de aanvullende behoefte om meer maatwerk aan te bieden voor zowel de huidige als eventuele toekomstige deelnemers van Reinigingsdienst Maasland;

gelet op de bepalingen van de Wet gemeenschappelijke regelingen;

BESLUITEN:

vast te stellen de eerste wijziging van de gemeenschappelijke regeling "Reinigingsdienst Maasland" met ingang van 1 juli 2024, waardoor deze als volgt komt te luiden:

HOOFDSTUK 1

BEGRIPSBEPALINGEN.

Artikel 1. Begripsbepalingen

1. In deze gemeenschappelijke regeling wordt verstaan onder:
   a. de regeling : deze gemeenschappelijke regeling;
   b. de deelnemer(s) : de aan deze regeling deelnemende colleges van de gemeenten;
   c. de gemeente(n) : de gemeente(n), die aan de regeling deelnemen;
   d. het openbaar lichaam : het openbaar lichaam bedoeld in artikel 2 van de regeling;
   e. Gedeputeerde Staten : Gedeputeerde Staten van Limburg
   f. de Wet : de Wet gemeenschappelijke regelingen;
   g. de dienst : de Reinigingsdienst Maasland.
2. Waar in deze gemeenschappelijke regeling artikelen van de Gemeentewet, van enige andere wet of van enig ander wettelijk voorschrift van overeenkomstige toepassing worden verklaard, wordt in de plaats van de gemeente, de raad, het college van burgemeester en wethouders, de burgemeester en de secretaris onderscheidenlijk gelezen: de Gemeenschappelijke Regeling Reinigingsdienst Maasland, het algemeen bestuur, het dagelijks bestuur, de voorzitter en de secretaris.

HOOFDSTUK 2

HET OPENBAAR LICHAAM.

Artikel 2. Naam en vestigingsplaats

1 Er is een rechtspersoonlijkheid bezittend openbaar lichaam, genaamd: "Reinigingsdienst Maasland".
2 Het in artikel 1 genoemde openbaar lichaam is gevestigd in de gemeente Leudal.

Artikel 3. Bestuur

Het bestuur van het openbaar lichaam bestaat uit:
a. het algemeen bestuur;
b. het dagelijks bestuur;
c. de voorzitter.

HOOFDSTUK 3

BELANGEN TEN BEHOEVE WAARVAN DE REGELING WORDT GETROFFEN EN DE TAKEN EN BEVOEGDHEDEN VAN HET OPENBAAR LICHAAM.

Artikel 4. Belang

Het openbaar lichaam is opgericht in het belang van een milieuhygiënisch verantwoorde en een doelmatige verwijdering van afvalstoffen.

Artikel 5. Doel

Het openbaar lichaam heeft tot doel:
- het tot stand brengen van een samenwerking tussen de deelnemers op het terrein van het (doen) inzamelen en bewerken van afvalstoffen, het reinigen van de openbare ruimten en de daarmee samenhangende taken;
- het behartigen van de gemeenschappelijke belangen van de gemeenten in het kader van de rechten en plichten ten opzichte van de Vereniging Afval Samenwerking Limburg (ASL), die neergelegd zijn in de door de aangesloten gemeenten afgesloten contracten.

Artikel 6. Taken en bevoegdheden

1.Ter verwezenlijking van de doelstellingen van artikel 5, wordt een openbaar lichaam in stand gehouden en geëxploiteerd. Aan het openbaar lichaam komen de in dit artikel opgenomen taken van (beleids)uitvoerende aard toe.

2. Het openbaar lichaam voert de taken voor de deelnemers uit in de vorm van basistaken en plustaken.

3.Het openbaar lichaam voert één of meer van de volgende basistaken uit voor de deelnemende gemeenten:
a. afvalbeheer (inzameling en beheer milieustraten);
b. het verrichten van kringloopactiviteiten, en;
c. beleidsadvisering en voorlichting.

4. In aanvulling op het bepaalde in het derde lid geldt dat de op 1 juli 2024 bestaande uitzonderingen op de in het derde lid genoemde basistaken, voor zover vastgelegd in de dienstverleningsovereenkomst tussen het openbaar lichaam en de betreffende gemeente, worden gerespecteerd.

5.Het openbaar lichaam kan onder meer de volgende plustaken uitvoeren, waaronder, maar niet uitsluitend:
a. straatreiniging (o.a. mechanisch vegen, handmatig vegen, verwijderen zwerfafval op verhardingen, onkruidbestrijding verhardingen, verwijderen hondenpoep op hondenuitlaat plekken, legen straatprullenbakken);
b. kolkenreiniging;
c. ongediertebestrijding
d. groenbeheer (zwerfafval verwijderen in groen, schoffelen, maaien, snoeien en opstellen en uitvoeren beheerplannen)
e. klein civieltechnisch (onderhoud, beheer en instandhouding van straatmeubilair, borden, herstel bestrating),
f. gladheidsbestrijding;
g. onderhoud groen op sportcomplexen en onderhoud groen op begraafplaatsen
h. overige werkzaamheden (o.a. graffiti en kauwgom verwijderen);
i. inzet op basis van oproep (geen planning).

Artikel 7. Dienstverlening

1. Ter uitvoering van de in artikel 6 opgenomen taken wordt er per deelnemer een dienstverleningsovereenkomst aangegaan.

2. Het model van de dienstverleningsovereenkomst wordt vastgesteld door het algemeen bestuur en bevat ten minste de uitgangspunten en voorwaarden voor de dienstverlening en de financiering daarvan.

Artikel 8. Dienstverlening voor derden

1.Het openbaar lichaam is bevoegd om basis- en plustaken voor derden uit te voeren.

2. Het algemeen bestuur besluit daartoe op voorstel van het dagelijks bestuur.

3.Het dagelijks bestuur draagt er zorg voor dat het openbaar lichaam het merendeel van zijn taken blijft uitvoeren voor de deelnemers.

HOOFDSTUK 4

HET ALGEMEEN BESTUUR.

Artikel 9. Samenstelling

1. Aan het hoofd van het openbaar lichaam staat het algemeen bestuur.
2. Iedere deelnemer wijst uit zijn midden één lid en één plaatsvervangend lid voor het algemeen bestuur aan, met dien verstande dat de gemeenten met minder dan 20.000 inwoners, één lid aanwijzen en de gemeenten met 20.000 inwoners of meer, twee leden aanwijzen.
3. Voor de bepaling van het aantal inwoners voor de toepassing van het tweede lid wordt uitgegaan van het aantal op 1 januari van het jaar waarin laatstelijk de leden van de gemeenteraad zijn gekozen en zoals dat wordt gepubliceerd door het Centraal Bureau voor de Statistiek.

Artikel 10. Onverenigbare functies.

Het lidmaatschap van het algemeen bestuur is onverenigbaar met de betrekking van ambtenaar door of vanwege het bestuur van het openbaar lichaam aangesteld of daaraan ondergeschikt. Voor de toepassing van deze bepaling wordt onder ambtenaar mede verstaan degene die op arbeidsovereenkomst naar burgerlijk recht in dienst van het openbaar lichaam werkzaam is.

Artikel 11. Einde en aanvang lidmaatschap algemeen bestuur

1. De leden van het algemeen bestuur worden benoemd voor een periode gelijk aan de zittingsduur van de colleges.
2. De benoeming van de leden van het algemeen bestuur vindt plaats in de eerste vergadering of uiterlijk binnen zes weken na de eerste vergadering van de colleges van de deelnemers in de nieuwe samenstelling.
3. Een college kan een door hem aangewezen lid ontslaan door het vertrouwen op te zeggen. Van dit ontslag stellen zij de voorzitter van het algemeen bestuur schriftelijk op de hoogte.
4. In de plaatsen van leden die door ontslag, overlijden of om andere redenen openvallen wordt binnen drie maanden voorzien door de betreffende deelnemer.
5. Het lidmaatschap van het algemeen bestuur eindigt van rechtswege zodra men ophoudt lid te zijn van het college waardoor men krachtens het bepaalde in het eerste lid is benoemd.

Artikel 12. Vergaderingen van het algemeen bestuur

1. Het algemeen bestuur stelt op voorstel van het dagelijks bestuur voor zijn vergaderingen een reglement van orde vast.
2. Het algemeen bestuur vergadert ten minste viermaal per jaar en voorts zo vaak de voorzitter dit nodig oordeelt of ten minste twee leden dit, onder opgave van redenen, schriftelijk verzoeken.
3. De vergaderingen van het algemeen bestuur zijn openbaar.
4. De deuren worden gesloten wanneer minimaal drie van de aanwezige leden daarom verzoeken of wanneer de voorzitter het nodig oordeelt.
5. Het algemeen bestuur beslist vervolgens of met gesloten deuren zal worden vergaderd.
6. Ten aanzien van het verhandelde in een besloten vergadering is artikel 23 van de wet van toepassing.

7. Het algemeen bestuur mag niet beraadslagen, besluiten of stemmen, indien niet meer dan de helft van het aantal zitting hebbende leden tegenwoordig is.
8. Over de begroting en over de rekening kan het algemeen bestuur slechts beraadslagen en/of een besluit nemen in een openbare vergadering.

Artikel 13. Stemrecht

1. De leden van het algemeen bestuur beschikken over enkelvoudig stemrecht.
2. Voor het tot stand komen van een besluit bij stemming wordt de meerderheid van het aantal uitgebrachte stemmen vereist.

HOOFDSTUK 5.

HET DAGELIJKS BESTUUR.

Artikel 14. Samenstelling dagelijks bestuur.

1. Het dagelijks bestuur bestaat uit de door het algemeen bestuur uit zijn midden te benoemen voorzitter en tenminste twee leden, waarbij de leden van het dagelijks bestuur nimmer de meerderheid van het algemeen bestuur mogen uitmaken.
2. De aanwijzing van de leden van het dagelijks bestuur geschiedt telkens in de eerste vergadering van het algemeen bestuur in zijn nieuwe samenstelling.
3. Beëindiging van het lidmaatschap van het algemeen bestuur brengt van rechtswege het einde van het lidmaatschap van het dagelijks bestuur met zich mee.
4. De aanwijzing van de leden van het dagelijks bestuur ter vervulling van plaatsen die door overlijden, ontslag of om een andere reden tussentijds zijn opengevallen vindt plaats binnen twee maanden na het tijdstip waarop de vacature is ontstaan. Indien een vacature in het dagelijks bestuur gepaard gaat met een vacature in het algemeen bestuur dan vindt de aanwijzing van een nieuw lid van het dagelijks bestuur plaats binnen twee maanden, nadat door de deelnemer die zulks aangaat, is voorzien in het algemeen bestuur.

Artikel 15. Dagelijks bestuur: vergaderingen

1. De vergaderingen van het dagelijks bestuur zijn niet openbaar.
2. Het dagelijks bestuur stelt een reglement van orde vast voor zijn vergaderingen en voor andere werkzaamheden en zendt dit aan het algemeen bestuur.
3. In de vergadering van het dagelijks bestuur kan slechts worden beraadslaagd en besloten indien ten minste de helft, met een minimum van twee, van het aantal zitting hebbende leden tegenwoordig is.
4. Besluiten worden genomen bij gewone meerderheid van stemmen.
5. Ieder lid van het dagelijks bestuur heeft één stem.
6. Bij staking der stemmen heeft de voorzitter een doorslaggevende stem.

HOOFDSTUK 6

DE VOORZITTER.

Artikel 16. Benoeming.

1. Het algemeen bestuur benoemt telkens in de eerste vergadering in zijn nieuwe samenstelling de voorzitter en de vicevoorzitter uit de leden, die op grond van artikel 13, tweede lid van deze regeling in het dagelijks bestuur worden aangewezen.
2. Hetgeen in deze regeling ten aanzien van de voorzitter is bepaald vindt mede toepassing ten aanzien van de vicevoorzitter.
3. Indien de voorzittersfunctie, respectievelijk de vicevoorzittersfunctie door overlijden, ontslag of om een andere reden tussentijds vacant is, benoemt het algemeen bestuur in zijn eerstvolgende vergadering een voorzitter onderscheidenlijk een vicevoorzitter.

Artikel 17. Taken en bevoegdheden

1. De voorzitter is belast met de leiding van de vergaderingen van het algemeen bestuur en het dagelijks bestuur.
2. De voorzitter ondertekent alle stukken die van het algemeen bestuur en van het dagelijks bestuur uitgaan.
3. De voorzitter draagt zorg voor de uitvoering van de besluiten van het dagelijks bestuur.
4. De voorzitter vertegenwoordigt het lichaam in en buiten rechte. Hij kan de vertegenwoordiging aan een door hem gemachtigde opdragen.

HOOFDSTUK 7

DE SECRETARIS.

Artikel 18. Benoeming en taak.

1. Het algemeen bestuur besluit omtrent benoeming, schorsing en ontslag van de secretaris.
2. De secretaris staat het algemeen bestuur, het dagelijks bestuur en de voorzitter bij alles wat de hen opgedragen taak aangaat, terzijde. Hij woont de vergaderingen van het algemeen bestuur en het dagelijks bestuur bij en heeft daarin een adviserende stem.
3. Door de secretaris worden alle stukken, die van het algemeen of het dagelijks bestuur uitgaan, mede ondertekend.
4. Het bepaalde in artikel 11, lid 3 vindt voor deze functie overeenkomstige toepassing.
5. Het algemeen bestuur stelt voor de secretaris een instructie vast en regelt diens vervanging.

HOOFDSTUK 8

INLICHTINGEN- EN VERANTWOORDINGSPLICHTEN.

Artikel 19. Interne inlichtingen en verantwoordingsverplichtingen.

1. De leden van het dagelijks bestuur zijn, tezamen en ieder afzonderlijk, aan het algemeen bestuur verantwoording schuldig voor het door het dagelijks bestuur gevoerde bestuur.
2. Zij geven, gezamenlijk of ieder afzonderlijk, uit eigener beweging danwel op verzoek van het algemeen bestuur of een of meer leden daarvan, aan het algemeen bestuur alle inlichtingen, die nodig zijn voor een juiste beoordeling van het door het dagelijks bestuur gevoerde bestuur.
3. De aflegging van verantwoording als bedoeld in het eerste lid, alsmede het na voorafgaand verzoek verstrekken van inlichtingen als bedoeld in het tweede lid geschieden op de wijze zoals is aangegeven in het reglement van orde van de vergaderingen van het algemeen bestuur.
4. Het algemeen bestuur is bevoegd in het reglement van orde voor zijn vergadering nadere regels te stellen ten aanzien van de wijze waarop door het dagelijks bestuur danwel de leden daarvan inlichtingen dienen te worden verschaft respectievelijk verantwoording dient te worden afgelegd.

Artikel 120. Externe inlichtingen- en verantwoordingsverplichtingen.

1. Het bestuur geeft de raden van de gemeenten schriftelijk alle inlichtingen die de raden nodig hebben voor de uitoefening van hun taken.
2. Het algemeen en het dagelijks bestuur geven aan de raden van de gemeenten op verzoek van de raden of één of meer daarvan alle gevraagde inlichtingen.
3. Een lid van het algemeen bestuur verschaft het college dat hem heeft aangewezen schriftelijk alle inlichtingen die door het college of een of meer leden daarvan worden verlangd.
4. De leden van het algemeen bestuur zijn aan de colleges die hen hebben aangewezen verantwoording verschuldigd voor het door hen in dat bestuur gevoerde beleid.
5. Het op verzoek verstrekken van inlichtingen als bedoeld in het tweede en derde lid, alsmede het afleggen van verantwoording als bedoeld in het vierde lid geschiedt op de wijze, zoals die in het reglement van orde voor de vergaderingen van de raad van de betreffende gemeente is bepaald.
6. Het college is bevoegd een door hem aangewezen lid in het algemeen bestuur ontslag te verlenen, indien dit lid het vertrouwen van de raad niet meer bezit. In dit geval zijn de artikelen 49 en 50 van de Gemeentewet van overeenkomstige toepassing.

HOOFDSTUK 9

TAKEN EN BEVOEGDHEDEN VAN HET OPENBAAR LICHAAM.

Artikel 21 Bevoegdheidsverdeling algemeen bestuur

Naast de uitoefening van taken en bevoegdheden op grond van het elders in deze regeling bepaalde, is het algemeen bestuur in elk geval belast met en bevoegd tot:

a. het opstellen van de jaarlijkse kadernota;
b. het vaststellen van de meerjaren strategische plannen en jaarlijkse beleidsplannen en de daarbij behorende meerjarenraming;
c. het vaststellen van de begroting met bijbehorend investerings- en financieringsplan, alsmede de wijziging daarvan;
d. het vaststellen van de jaarrekening;
e. het vaststellen van de winstbestemming/verliesdekking;
f. het vaststellen van verordeningen, waaronder de controleverordening;
g. het vaststellen van het treasurystatuut;
i. het vaststellen van een model dienstverleningsovereenkomst, bedoeld in artikel 5, tweede lid van deze regeling;
k. het opstellen van de voorwaarden voor toetreding;
k. het besluiten over toetreding en uittreding;
l. het oprichten van, het mede oprichten van en het deelnemen in stichtingen, maatschappen, vennootschappen, verenigingen, coöperaties en onderlinge waarborgmaatschappijen, met inachtneming van artikel 31a van de wet.

Artikel 22 Commissies

1. Het algemeen bestuur kan, naast commissies van advies, commissies instellen met het oog op de behartiging van bepaalde belangen.
2. De instelling van commissies, de regeling van haar bevoegdheden en samenstelling alsmede de vaststelling van andere nadere regelingen met betrekking tot het functioneren van commissies, geschieden overeenkomstig het bepaalde in artikel 24 en 25 van de wet.

Artikel 23 Bevoegdheidsverdeling dagelijks bestuur

1. Naast de uitoefening van taken en bevoegdheden op grond van het elders in deze regeling bepaalde, is het dagelijks bestuur belast met:

a. het dagelijkse bestuur van het openbaar lichaam;
b. beslissingen van het algemeen bestuur voor te bereiden en uit te voeren;
c. de meerjaren- en jaarlijkse beleidsplannen en de daarbij behorende meerjarenraming voor te bereiden;
d. de ontwerpbegrotingen en het bijbehorende investerings- en financieringsplan voor te bereiden;
e. de voorlopige jaarrekening op te stellen;
f. het toezicht houden op en het beheren van de financiën en eigendommen van het openbaar lichaam;
g. personeel aan te nemen, te schorsen en te ontslaan, dit met uitzondering van de secretaris;
h. tot privaatrechtelijke rechtshandelingen van het openbaar lichaam te besluiten, met uitzondering van privaatrechtelijke rechtshandelingen als bedoeld in artikel 21 aanhef en onder l;

i. te besluiten namens het openbaar lichaam, het dagelijks bestuur of het algemeen bestuur rechtsgedingen, bezwaarprocedures of administratieve beroepsprocedures te voeren of handelingen ter voorbereiding daarop te verrichten, tenzij het algemeen bestuur, voor zover het algemeen bestuur dit aangaat, in voorkomende gevallen anders beslist;
j. het voorstaan van de belangen van het openbaar lichaam bij andere overheden en andere instellingen, diensten en personen waarmee contact voor het openbaar lichaam van belang is.

2. Het dagelijks bestuur kan een of meer leden van het dagelijks bestuur machtigen tot uitoefening van een of meer van zijn bevoegdheden, tenzij de regeling waarop de bevoegdheid steunt zich daartegen verzet.

Artikel 24 Zienswijzen

1. Het algemeen bestuur onderscheidenlijk het dagelijks bestuur besluit niet tot het vaststellen van meerjarige strategische plannen dan nadat de raden van de deelnemers gedurende twaalf weken in de gelegenheid zijn gesteld om schriftelijk hun zienswijzen op het concept bij het algemeen bestuur naar voren te brengen.
2. Het algemeen bestuur beslist niet over een voorstel alvorens de raden om zienswijzen zijn gevraagd, wanneer ten minste twee raden het dagelijks bestuur hierom verzoeken. In spoedeisende gevallen kan het dagelijks bestuur afzien van het vragen van zienswijzen. Het dagelijks bestuur stelt de raden hiervan schriftelijk op de hoogte.
3. Indien het tweede lid wordt toegepast, dan hebben de raden twaalf weken de tijd hun zienswijzen bij het dagelijks bestuur naar voren te brengen. Voorafgaande aan het nemen van het besluit waarover de zienswijzen gegeven zijn, stelt het dagelijks bestuur de raden en het algemeen bestuur schriftelijk en gemotiveerd in kennis van het oordeel over de zienswijzen, alsmede van de eventuele conclusies die het daaraan verbindt.

Artikel 24a Inspraak

1. Ingezetenen van de gemeenten en belanghebbenden kunnen via de reguliere procedures bij de colleges en de raden van de deelnemers betrokken worden bij de voorbereiding, uitvoering en evaluatie van beleid.
2. In afwijking van het eerste lid kan het dagelijks bestuur besluiten dat bij de voorbereiding, uitvoering en evaluatie van beleid met ingrijpende gevolgen een apart participatietraject wordt doorlopen.
3. Het tweede lid vindt ook toepassing wanneer ten minste twee raden het dagelijks bestuur hierom verzoeken.
4. Het dagelijks bestuur informeert de deelnemers zo spoedig mogelijk omtrent zijn voornemen tot het mogelijk maken van inspraak als bedoeld in het tweede of derde lid en de wijze waarop deze inspraak voor ingezetenen van de gemeenten en belanghebbenden zal worden vormgegeven.

HOOFDSTUK 10

FINANCIËLE BEPALINGEN.

Artikel 25. Organisatie financieel beheer.

1. Het algemeen bestuur stelt de nodige voorschriften vast met betrekking tot de organisatie van de financiële administratie en het geldelijk beheer van het openbaar lichaam.
2. Bij de in het eerste lid bedoelde voorschriften wordt bepaald wie met het doen van ontvangsten en betalingen voor het openbaar lichaam en met de zorg voor de boekhouding zijn belast.
3. Ten aanzien van de controle op het geldelijk beheer en de boekhouding zijn de artikelen 212 tot en met 215 van de Gemeentewet van overeenkomstige toepassing.

Artikel 26. Gemeentelijke bijdragen.

In de begroting van baten en lasten wordt aangegeven de raming van de verschuldigde bijdrage van elke deelnemer voor het jaar waarvoor de begroting dient. Daarvoor gelden de volgende uitgangspunten.

a. De deelnemers dragen alle kosten voor de basistaken en, voor zover van toepassing, de plustaken waarin zij participeren.
b. De deelnemers dragen ervoor zorg dat het openbaar lichaam te allen tijde over voldoende middelen beschikt om aan al zijn verplichtingen te kunnen voldoen.
c. In de dienstverleningsovereenkomst wordt bepaald hoe wordt omgegaan met overbesteding dan wel onderbesteding bij basistaken en plustaken.
d. Voor elke plustaak geldt dat deze uitsluitend voor rekening en risico wordt uitgevoerd van de deelnemer die deze taak afneemt. Voor zover financiële tekorten optreden als gevolg van uitvoering respectievelijk beëindiging van een plustaak komen deze volledig ten laste van de deelnemer die de betreffende plustaak afneemt respectievelijk heeft afgenomen. Van enige financiële of overige aansprakelijkheid ter zake van de uitvoering van plustaken worden gevrijwaard:
   - de deelnemers die de betreffende plustaak niet afnemen;
   - het openbaar lichaam, tenzij het financieel tekort te wijten is aan nalatigheid in de bedrijfsvoering van het openbaar lichaam;
   - de deelnemers die de betreffende plustaak wel afnemen, maar het financieel tekort niet hebben veroorzaakt.
e. Voor de berekening van de gemeentelijke bijdrage wordt, rekening houdend met eventuele inkomsten uit andere hoofde, uitgegaan van het aantal huisaansluitingen op 1 januari van het jaar voorafgaande aan dat waarvoor de begroting dient.
f. De gemeenten betalen bij wijze van voorschot jaarlijks voor 15 januari en voor 15 juli telkens de helft van de voor dat jaar geraamde bijdrage.
g. Bij het niet overeenkomstig het bepaalde onder e tijdig voldoen van de voorschotten wordt aan de desbetreffende gemeente rente in rekening gebracht overeenkomstig nader door het algemeen bestuur te stellen regelen.
h. Het algemeen bestuur kan bepalen, dat de berekening van de gemeentelijke bijdragen, als bedoeld onder d, op andere grondslagen dan het aantal huisaansluitingen kan geschieden.

Artikel 27. Procedure begrotingsbehandeling.

1. Het dagelijks bestuur zendt vóór 30 april van het jaar voorafgaande aan dat waarvoor de begroting dient de algemene financiële en beleidsmatige kaders aan de raden van de deelnemende gemeenten.
2. Het dagelijks bestuur zendt de ontwerpbegroting met de daarbij behorende toelichting ten minste twaalf weken voordat zij aan het algemeen bestuur wordt aangeboden, doch uiterlijk 30 april van het jaar voorafgaande aan het jaar waarvoor de ontwerpbegroting geldt, toe aan de raden van de deelnemende gemeenten.
3. De ontwerpbegroting wordt door de colleges voor eenieder ter inzage gelegd en, tegen betaling van de kosten, ook algemeen verkrijgbaar gesteld.
4. De raden van de deelnemende gemeenten kunnen bij het dagelijks bestuur hun zienswijze over de ontwerpbegroting naar voren brengen. Het dagelijks bestuur voegt de commentaren waarin deze zienswijze is vervat bij de ontwerpbegroting, zoals deze aan het algemeen bestuur wordt aangeboden.
5. Het dagelijks bestuur stelt de raden van de gemeenten voorafgaande aan het vaststellen van de begroting schriftelijk en gemotiveerd in kennis van zijn oordeel over de zienswijze, bedoeld in het derde lid, alsmede van de eventuele conclusies die het daaraan verbindt.
6. Het algemeen bestuur stelt de begroting uiterlijk vast in het jaar voorafgaande aan dat waarvoor zij dient. Hierbij wordt rekening gehouden met de door de raden uitgebrachte zienswijze .
7. Nadat de begroting is vastgesteld zendt het algemeen bestuur de begroting aan de raden van de deelnemende gemeenten, die ter zake bij Gedeputeerde Staten hun zienswijze naar voren kunnen brengen.
8. Het dagelijks bestuur zendt de begroting binnen twee weken na de vaststelling, doch in ieder geval vóór de in artikel 34, tweede lid, van de wet genoemde datum aan Gedeputeerde Staten.

Artikel 28. Procedure bij wijziging begroting.

1. Het bepaalde in artikel 35, eerste, derde en vierde lid, van de Wwet is niet van toepassing op af- en overschrijvingen op de posten van de begroting, alsmede op andere ontwerpwijzigingen voor zover daaruit geen verhoging van de gemeentelijke bijdragen voortvloeit.
2. Het dagelijks bestuur biedt een voorstel tot af- en overschrijvingen of tot een andere wijziging bedoeld in het eerste lid uiterlijk twee weken voor de voorgenomen datum van vaststelling aan het algemeen bestuur aan.
3. Een besluit als bedoeld in het eerste lid wordt terstond na de vaststelling aan de gemeenteraden gezonden.

Artikel 29. Aanbieden rekening.

1. Van de baten en lasten van het openbaar lichaam wordt door het dagelijks bestuur over elk dienstjaar aan het algemeen bestuur verantwoording gedaan onder overlegging van de door de in artikel 24, 2e lid bedoelde functionaris aangeboden rekening. Het dagelijks bestuur voegt daarbij het verslag van het onderzoek naar de deugdelijkheid van de rekening, ingesteld door de krachtens artikel 213, tweede lid van de Gemeentewet aangewezen deskundigen.
2. De in het eerste lid bedoelde stukken worden aan het algemeen bestuur en aan de gemeenteraden toegezonden voor 30 april van het jaar, dat volgt op het dienstjaar waarop zij betrekking hebben.

Artikel 30. Vaststelling jaarrekening.

1. Het algemeen bestuur onderzoekt de rekening zonder uitstel en stelt haar vast in het jaar volgend op dat waarop zij betrekking heeft.
2. Zij wordt binnen twee weken na de vaststelling, doch in ieder geval vóór de in artikel 34, vierde lid, van de wet genoemde datum
met alle bijbehorende stukken aan Gedeputeerde Staten en de raden van de deelnemende gemeenten toegezonden.
3. De vaststelling van de rekening strekt degene die belast is met het doen van ontvangsten en uitgaven en het dagelijks bestuur tot decharge, behoudens later in rechte gebleken valsheid in geschrifte of andere onregelmatigheden.
4. In de rekening wordt de door elk der gemeenten over het desbetreffende jaar werkelijk verschuldigde bijdrage opgenomen.
5. Voor de berekening van de bijdrage, bedoeld in het voorgaande lid wordt, rekening houdend met eventuele inkomsten uit andere hoofde, uitgegaan van het aantal huisaansluitingen op 1 januari van het jaar waarop de rekening betrekking heeft.
6. De verrekening van het verschil tussen de op grond van artikel 26, zesde lid betaalde voorschotten en de werkelijk verschuldigde bijdrage vindt plaats binnen een maand na verzending van de in het tweede lid bedoelde mededeling.
7. Bij de in het voorgaande lid bedoelde verrekening kan geen verrekening plaatsvinden als bedoeld in Boek 6, Titel I, afdeling 12 van het Burgerlijk Wetboek met andere vorderingen van of aan het openbaar lichaam.

HOOFDSTUK 11

ARCHIEFBEPALINGEN.

Artikel 31. Archiefbepalingen

1. Het dagelijks bestuur draagt zorg voor de archiefbescheiden van de bestuursorganen van Reinigingsdienst Maasland.
2. De directeur is belast met het beheer van de archiefbescheiden van de bestuursorganen van Reinigingsdienst Maasland, voor zover deze niet zijn overgebracht naar de archiefbewaarplaats.
3. Het dagelijks bestuur stelt voorschriften vast voor het beheer van de archiefbescheiden van de bestuursorganen van Reinigingsdienst Maasland, die niet naar de archiefbewaarplaats zijn overgebracht.
4. Voor de bewaring van de over te brengen archiefbescheiden van de bestuursorganen van Reinigingsdienst Maasland wordt aangewezen de archiefbewaarplaats van de gemeente Leudal.
5. Met het toezicht op het beheer van de archiefbescheiden van de bestuursorganen van Reinigingsdienst Maasland, voor zover deze niet zijn overgebracht naar de archiefbewaarplaats, is belast de archivaris van de gemeente Leudal.
6. De archivaris van de gemeente Leudal brengt tweejaarlijks aan het dagelijks bestuur verslag uit over het toezicht op het beheer van de archiefbescheiden van de bestuursorganen van Reinigingsdienst Maasland, die nog niet zijn overgebracht naar de archiefbewaarplaats.
7. Het dagelijks bestuur brengt tweejaarlijks verslag uit aan het algemeen bestuur over de uitoefening van de aan hen opgedragen zorg voor de archiefbescheiden en de uitvoering van het archiefbeheer van de bestuursorganen van Reinigingsdienst Maasland.

HOOFDSTUK 12

TOETREDING, UITTREDING, WIJZIGING EN OPHEFFING.

Artikel 32. Toetreding

1. Een college van een gemeente kan een verzoek tot toetreding indienen bij het dagelijks bestuur.
2. Het dagelijks bestuur zendt het verzoek tot toetreding onverwijld door aan de colleges van de deelnemers.
3. De toetreding is tot stand gekomen indien de beoogde toetreder, het algemeen bestuur, en ten minste twee derde van de deelnemers, onverminderd het bepaalde in artikel 1 van de wet, daartoe besluiten.
4. Voor de totstandkoming van een besluit van het algemeen bestuur als in het vorige lid bedoeld, is een meerderheid van tweederde van het aantal uitgebrachte stemmen vereist.
5. In een besluit van het algemeen bestuur als bedoeld in het derde lid kan de toetreding afhankelijk worden gesteld van de voldoening aan bepaalde voorwaarden door de betrokken gemeente.
6. Het algemeen bestuur regelt de gevolgen van de toetreding van de nieuwe deelnemer.

Artikel 33. Uittreding

1. Een college van een van de deelnemers kan besluiten tot uittreding uit de regeling, onverminderd het bepaalde in artikel 1 van de wet.
2. Een college zendt het besluit tot uittreding aangetekend aan het algemeen bestuur. Indien in de dienstverleningsovereenkomst niet anders is overeengekomen, geldt de hierna en in artikel 34 opgenomen procedure:
   a. Er wordt een opzegtermijn van 2 jaar, ingaande op 1 januari van het eerstvolgende kalenderjaar, in acht genomen, tenzij de colleges unaniem een andere opzegtermijn overeenkomen.
   b. Het dagelijks bestuur inventariseert de gevolgen van de uittreding, de wijze waarop met deze gevolgen kan of moet worden omgegaan en de voorwaarden voor uittreding, welke nadien worden vastgelegd in een door het algemeen bestuur vast te stellen uittredingsplan.
   c. Uiterlijk zes maanden na het moment van uittreding stelt het algemeen bestuur het uittredingsplan vast. De daarin voor de uittredende deelnemer omschreven financiële verplichtingen zijn bindend.
   d. Nadat het uittredingsplan is vastgesteld, is de uittredende deelnemer gehouden om binnen zes maanden de daarin voor de uittredende deelnemer omschreven financiële verplichtingen aan de regeling te voldoen.

Artikel 34. Procedure en inhoud van het uittredingsplan

1. Het in artikel 33 bedoelde uittredingsplan bevat de financiële, juridische, personele en organisatorische consequenties die gedurende een periode van vijf jaar het directe gevolg zijn van de uittreding. Tevens bevat het uittredingsplan de uittreedsom die betaald moet worden door de uittredende deelnemer.
2. Voor het opstellen van het uittredingsplan wijst het algemeen bestuur een onafhankelijke adviseur aan die in opdracht van het algemeen bestuur het concept-uittredingsplan voorbereidt. De kosten voor het uittredingsplan komen voor rekening van de uittredende deelnemer.

3. Het algemeen bestuur wijst de onafhankelijke adviseur aan op basis van een gezamenlijke voordracht van de uittredende deelnemer en de voorzitter. Indien geen overeenstemming kan worden bereikt over een gezamenlijke voordracht, wijst het algemeen bestuur de onafhankelijke adviseur aan op basis van een bindende voordracht van een selectiecommissie bestaande uit drie leden van het algemeen bestuur, waaronder in ieder geval een vertegenwoordiger in het algemeen bestuur van de uittredende deelnemer.
4. De onafhankelijke adviseur neemt bij het bepalen van de uittreedsom het bepaalde in dit artikel en in artikel 33 in acht en baseert zich daarbij op de jaarrekening van het begrotingsjaar direct voorafgaand aan het moment van uittreding. Tevens past de onafhankelijke adviseur bij de berekening van de uittreedsom een risico-opslag van 5% op de uittreedsom toe om eventueel onvoorziene toekomstige kosten gerelateerd aan de uittreding te ondervangen. Deze opslag vrijwaart de uittredende deelnemer van alle toekomstige onvoorzienbare kosten.
5. Het algemeen bestuur is gehouden redelijkerwijs al het mogelijke te doen om de uittreedsom zo laag mogelijk te houden. Het algemeen bestuur onderzoekt in dat kader met de uittredende deelnemer de mogelijkheid tot overname van personeel, activa en contracten. Het voorgaande behoeft echter niet te leiden tot wijziging van overeenkomsten met en verplichtingen jegens derden die zijn aangegaan respectievelijk bepaald voorafgaand aan het tijdstip van ontvangst door het algemeen bestuur van het besluit tot uittreding van de deelnemer.

Artikel 35. Wijziging.

1. De regeling kan gewijzigd worden bij besluit van ten minste twee derde van de colleges, onverminderd het bepaalde in artikel 1 van de wet.
2. Een voorstel tot wijziging kan worden gedaan door het bestuur of door een deelnemer.

Artikel 36. Opheffing.

1. De regeling kan worden opgeheven met instemming van alle deelnemers minus één.
2. Het besluit tot opheffing wordt niet genomen voordat de raden van de deelnemers gedurende twaalf weken in de gelegenheid zijn gesteld om schriftelijk op de voorgestelde opheffing hun zienswijze bij het college naar voren te brengen.
3. De opheffing gaat in met ingang van de eerste dag van de maand die volgt op de maand waarin de regeling in de in artikel 26, lid 2 van de wet bedoelde registers is doorgehaald, tenzij het besluit een later tijdstip vermeldt.
4. Bij het besluit tot opheffing van de regeling stelt het Algemeen Bestuur een liquidatieplan vast, dat voorziet in de financiële en andere gevolgen van de opheffing. Hierbij kan zo nodig van de bepalingen van deze regeling worden afgeweken.
5. Het liquidatieplan voorziet zoveel mogelijk in de herplaatsing van het personeel en de financiële gevolgen die de opheffing voor het personeel heeft.
6. Voordat het algemeen bestuur het liquidatieplan vaststelt, worden de bestuursorganen van de gemeenten daarover gehoord.
7. Het dagelijks bestuur is belast met de uitvoering van het liquidatieplan. De bestuursorganen van het openbaar lichaam blijven zonodig ook na de opheffing in functie tot de liquidatie is voltooid.

HOOFDSTUK 13

OVERGANGS- EN SLOTBEPALINGEN.

Artikel 36. Bestaande voorschriften.

De krachtens de gemeenschappelijke regeling Maasland vastgestelde voorschriften blijven van kracht totdat zij worden ingetrokken of vervangen.

Artikel 37. Tijdsduur en inwerkingtreding van de regeling.

1. Deze regeling geldt voor onbepaalde tijd.
2. Deze regeling treedt in werking op 1 januari 2018.
3. De werking van de regeling zal geëvalueerd worden indien twee deelnemers hierom verzoeken. Het dagelijks bestuur zal dan een onderzoeksvoorstel aan de deelnemers voorleggen.
4. Het college van Leudal maakt de regeling in alle deelnemende gemeenten bekend in het door Leudal uitgegeven Gemeenteblad.
5. Het bepaalde in het vierde lid is van overeenkomstige toepassing op besluiten tot wijziging of opheffing van de regeling, alsmede op besluiten tot toetreding en uittreding.
6. Het dagelijks bestuur is belast met de registratie van de regeling overeenkomstig artikel 26, tweede lid, van de wet.

Artikel 38. Citeer artikel.

Deze regeling wordt aangehaald als gemeenschappelijke regeling "Reinigingsdienst Maasland".

Aldus vastgesteld in de raadsvergadering van de gemeente ……..

Datum ……..

De secretaris, De voorzitter,

Aldus vastgesteld in de vergadering van B&W van de gemeente ……..

Datum ……..

De secretaris, De voorzitter,

RD Maasland

Gemeenschappelijke Regeling
Samenwerking gemeenten

Gemeenschappelijke Regeling Reinigingsdienst Maasland

De ~~raden, alsmede de~~ colleges van burgemeester en wethouders van de gemeenten Leudal, Maasgouw, Roerdalen en Echt-Susteren, ieder voor zoveel het hun bevoegdheden betreft;

overwegende dat de Gemeenschappelijke Regeling ~~van 1 januari 2018~~ een wijziging behoeft als gevolg van~~-~~ de wetswijziging van de Wet gemeenschappelijke regelingen van 1 juli 2022 en de aanvullende behoefte om meer maatwerk aan te bieden voor zowel de huidige als eventuele toekomstige deelnemers van Reinigingsdienst Maasland~~uittreding van de gemeente Peel en Maas per 1 januari 2018~~;

gelet op de bepalingen van de Wet gemeenschappelijke regelingen;

BESLUITEN:

vast te stellen de eerste wijziging van de gemeenschappelijke regeling "Reinigingsdienst Maasland" met ingang van 1 juli 2024, waardoor deze als volgt komt te luiden:~~per 1 juli 20241 januari 2018 te wijzigen en deze te lezen als volgt:~~

HOOFDSTUK 1

BEGRIPSBEPALINGEN.

Artikel 1. Begripsbepalingen

1. In deze gemeenschappelijke regeling wordt verstaan onder:
   a. de regeling : deze gemeenschappelijke regeling;
   b. de deelnemer(s): : de aan deze regeling deelnemende colleges van de gemeenten:
   ~~b~~c. de gemeente(n) : de gemeente(n), die aan de regeling deelnemen;
   d~~e.~~ het openbaar lichaam : het openbaar lichaam bedoeld in artikel 2 van de regeling;
   e~~d~~. Gedeputeerde Staten : Gedeputeerde Staten van Limburg
   f~~e~~. de Wet : de Wet gemeenschappelijke regelingen;
   ~~f. huisaansluitingen : het aantal percelen waar door of vanwege de reinigingsdienst inzamelmiddelen geplaatst zijn.~~
   g. de dienst : de Reinigingsdienst Maasland.
2. Waar in deze gemeenschappelijke regeling artikelen van de Gemeentewet, van enige andere wet of van enig ander wettelijk voorschrift van overeenkomstige toepassing worden verklaard, wordt in de plaats van de gemeente, de raad, het college van burgemeester en wethouders, de burgemeester en de secretaris onderscheidenlijk gelezen: de Gemeenschappelijke Regeling Reinigingsdienst Maasland, het algemeen bestuur, het dagelijks bestuur, de voorzitter en de secretaris.

HOOFDSTUK 2

HET OPENBAAR LICHAAM.

Artikel 2. Naam en vestigingsplaats

1 .Er is een rechtspersoonlijkheid bezittend openbaar lichaam, genaamd: "Reinigingsdienst Maasland".
2 Het in artikel 1 genoemde openbaar lichaam is gevestigd in de gemeente Leudal.

Artikel 3. Bestuur

Het bestuur van het openbaar lichaam bestaat uit:
a. het algemeen bestuur;
b. het dagelijks bestuur;
c. de voorzitter.

HOOFDSTUK 3

BELANGEN TEN BEHOEVE WAARVAN DE REGELING WORDT GETROFFEN EN DE TAKEN EN BEVOEGDHEDEN VAN HET OPENBAAR LICHAAM.

Artikel 4. Belang

Het openbaar lichaam is opgericht in het belang van een milieuhygiënisch verantwoorde en een doelmatige verwijdering van afvalstoffen.

Artikel 5. Doel~~Belang en taken.~~

Het openbaar lichaam heeft tot doel:
- het tot stand brengen van een samenwerking tussen de deelnemers op het terrein van het (doen) inzamelen en bewerken van afvalstoffen, het reinigen van de openbare ruimten en de daarmee samenhangende taken;
- het behartigen van de gemeenschappelijke belangen van de gemeenten in het kader van de rechten en plichten ten opzichte van de Vereniging Afval Samenwerking Limburg (ASL), die neergelegd zijn in de door de aangesloten gemeenten afgesloten contracten.

~~1. In het belang van een milieuhygiënisch verantwoorde en een doelmatige verwijdering van afvalstoffen heeft het openbaar lichaam primair tot taak:~~
~~a. zorg te dragen voor de inzameling van huishoudelijke afvalstoffen als bedoeld in artikel 10.21, eerste lid van de Wet milieubeheer;~~
~~b. zorg te dragen voor de inzameling van grove huishoudelijke afvalstoffen als bedoeld in artikel 10.22, eerste lid onder a. van de Wet milieubeheer;~~
~~c. zorg te dragen voor de afzonderlijke inzameling van groente- fruit- en tuinafval als bedoeld in artikel 10.21, tweede lid van de Wet milieubeheer en van andere bestanddelen van huishoudelijke afvalstoffen krachtens artikel 10.21 derde lid van de Wet milieubeheer;~~
~~d. zorg te dragen voor de inzameling van de in dit lid onder a t/m c bedoelde afvalstoffen, die ter verwerking worden geaccepteerd op de door de gemeenten of de Dienst op te richten en in stand te houden brengvoorzieningen, als bedoeld in artikel 10.22, eerste lid sub b. van de Wet milieubeheer;~~
~~e. zorg te dragen voor het machinaal verwijderen en verwerken van veegvuil, bladeren alsmede het verwijderen en (doen) verwerken van kolkenslib;~~
~~f. zorg te dragen voor het aankopen, distribueren, vervangen en onderhouden van middelen ter uitvoering van de onder a tot en met e genoemde taken;~~
~~g. zorg te dragen voor de inzameling en het (doen) verwerken van bedrijfsafvalstoffen,~~
~~h. het behartigen van de gemeenschappelijke belangen van de deelnemende gemeenten in het kader van de rechten en plichten ten opzichte van de Vereniging Afvalsamenwerking Limburg (ASL), die neergelegd zijn in de door de aangesloten gemeenten afgesloten contracten;~~
~~2. Naast de in lid 1 genoemde taken, kunnen aan het openbaar lichaam ook andere taken op het terrein van afvalstoffenverwijdering worden overgedragen, welke daartoe door de besturen van de deelnemende gemeenten bij eensluidend besluit worden aangewezen.~~
~~3. Een nieuwe c.q. gewijzigde taak als bedoeld in het vorige lid kan slechts worden opgedragen indien tweederde van de gezamenlijke bestuursorganen van de gemeenten, waarin tenminste tweederde van het aantal aansluitingen gevestigd is, zich daarvoor hebben verklaard.~~

~~4. Een deelnemende gemeente onthoudt zich van afspraken of overeenkomsten met een of meer niet deelnemende gemeenten en/of anderen inzake de krachtens de leden 1 en 2 opgedragen taken, behoudens toestemming van het algemeen bestuur.~~
~~5. Ten aanzien van de in lid 1 genoemde taken worden per deelnemende gemeente eventuele bijzondere afspraken vastgelegd in een aanhangsel bij de gemeenschappelijke regeling.~~

Artikel ~~5~~6. Taken en bevoegdheden
~~Bevoegdheden.~~

1.Ter verwezenlijking van de doelstellingen van artikel 4, wordt een openbaar lichaam in stand gehouden en geëxploiteerd. Aan het openbaar lichaam komen de in dit artikel opgenomen taken van (beleids)uitvoerende aard toe.

2. Het openbaar lichaam voert de taken voor de deelnemende gemeenten uit in de vorm van basistaken en plustaken.

3.Het openbaar lichaam voert één of meer van de volgende basistaken uit voor de deelnemende gemeenten:
a. afvalbeheer (inzameling en beheer milieustraten);
b. het verrichten van kringloopactiviteiten, en;
c. beleidsadvisering en voorlichting.

4. In aanvulling op het bepaalde in het derde lid geldt dat de op 1 juli 2024 bestaande uitzonderingen op de in het derde lid genoemde basistaken, voor zover vastgelegd in de dienstverleningsovereenkomst tussen het openbaar lichaam en de betreffende gemeente, worden gerespecteerd.

5.Het openbaar lichaam kan onder meer de volgende plustaken uitvoeren, waaronder, maar niet uitsluitend:
a. straatreiniging (o.a. mechanisch vegen, handmatig vegen, verwijderen zwerfafval op verhardingen, onkruidbestrijding verhardingen, verwijderen hondenpoep op hondenuitlaat plekken, legen straatprullenbakken);
b. kolkenreiniging;
~~b.~~c. ongediertebestrijding
d. groenbeheer (zwerfafval verwijderen in groen, schoffelen, maaien, snoeien en opstellen en uitvoeren beheerplannen)
e. klein civieltechnisch (onderhoud, beheer en instandhouding van straatmeubilair, borden, herstel bestrating),
f. gladheidsbestrijding;
g. onderhoud groen op sportcomplexen en onderhoud groen op begraafplaatsen
h. overige werkzaamheden (o.a. graffiti en kauwgom verwijderen);
~~c.~~i. inzet op basis van oproep (geen planning).

Artikel 7. Dienstverlening
1. Ter uitvoering van de in artikel 6 opgenomen taken wordt er per deelnemer een dienstverleningsovereenkomst aangegaan.

2. Het model van de dienstverleningsovereenkomst wordt vastgesteld door het algemeen bestuur en bevat ten minste de uitgangspunten en voorwaarden voor de dienstverlening en de financiering daarvan.

Artikel 8. Dienstverlening voor derden
1.Het openbaar lichaam is bevoegd om basis- en plustaken voor derden uit te voeren.

2. Het algemeen bestuur besluit daartoe op voorstel van het dagelijks bestuur.

3. Het dagelijks bestuur draagt er zorg voor dat het openbaar lichaam het merendeel van zijn taken blijft uitvoeren voor de deelnemers.

~~Ten behoeve van de uitvoering van de in artikel 4 genoemde taken komen aan het bestuur van het openbaar lichaam die bevoegdheden van (beleids)uitvoerende aard toe, zoals die daarvoor bij of krachtens enig wettelijk voorschrift aan de gemeentebesturen zijn of worden toegekend.~~

HOOFDSTUK 4

HET ALGEMEEN BESTUUR.

Artikel ~~69~~. Samenstelling

1. Aan het hoofd van het openbaar lichaam staat het algemeen bestuur.
2. Iedere deelnemer wijst uit zijn midden één lid en één plaatsvervangend lid voor het algemeen bestuur aan, ~~De gemeenteraden van de deelnemende gemeenten wijzen ieder uit hun midden en/of uit het college van burgemeester en wethouders van hun gemeente de vertegenwoordiger(s) aan in het algemeen bestuur~~ met dien verstande dat de ~~deelnemende~~ gemeenten met minder dan 20.000 inwoners, één lid aanwijzen en de gemeenten met 20.000 inwoners of meer, twee leden aanwijzen.
3. Voor de bepaling van het aantal inwoners voor de toepassing van het tweede lid wordt uitgegaan van het aantal op 1 januari van het jaar waarin laatstelijk de leden van de gemeenteraad zijn gekozen en zoals dat wordt gepubliceerd door het Centraal Bureau voor de Statistiek.

Artikel ~~7~~10. Onverenigbare functies.

Het lidmaatschap van het algemeen bestuur is onverenigbaar met de betrekking van ambtenaar door of vanwege het bestuur van het openbaar lichaam aangesteld of daaraan ondergeschikt. Voor de toepassing van deze bepaling wordt onder ambtenaar mede verstaan degene die op arbeidsovereenkomst naar burgerlijk recht in dienst van het openbaar lichaam werkzaam is.

Artikel ~~8~~11. Einde en aanvang lidmaatschap algemeen bestuur~~.~~

~~1.~~

1. De leden van het algemeen bestuur worden benoemd voor een periode gelijk aan de zittingsduur van de colleges.
2. De benoeming van de leden van het algemeen bestuur vindt plaats in de eerste vergadering of uiterlijk binnen zes weken na de eerste vergadering van de colleges van de deelnemers in de nieuwe samenstelling.
3. Een college kan een door hem aangewezen lid ontslaan door het vertrouwen op te zeggen. Van dit ontslag stellen zij de voorzitter van het algemeen bestuur schriftelijk op de hoogte.
4. In de plaatsen van leden die door ontslag, overlijden of om andere redenen openvallen wordt binnen drie maanden voorzien door de betreffende deelnemer.
5. Het lidmaatschap van het algemeen bestuur eindigt van rechtswege zodra men ophoudt lid te zijn van het college waardoor men krachtens het bepaalde in het eerste lid is benoemd.

~~Het lidmaatschap van het algemeen bestuur eindigt op de dag, waarop de zittingsperiode van de raden der deelnemende gemeenten afloopt.~~

~~2. De raden van de deelnemende gemeenten beslissen uiterlijk in de tweede vergadering van elke nieuwe zittingsperiode over de aanwijzing van nieuwe leden van het algemeen bestuur. Aftredende leden kunnen terstond weer opnieuw als lid worden aangewezen. Zij blijven hun functies waarnemen tot het tijdstip, waarop hun opvolgers de functies hebben aanvaard.~~

~~3. Indien tussentijds een zetel in het algemeen bestuur vacant is geworden, wijst de gemeenteraad die het aangaat in zijn eerstvolgende vergadering een ander lid aan ter voorziening in de vacature.~~

~~4. De raden van de gemeenten zijn bevoegd de door hen in het Algemeen Bestuur benoemde leden tussentijds ontslag te verlenen, indien zij het vertrouwen van de raad niet meer bezitten.~~

~~**Artikel 9. Kennisgeving aanvang en einde lidmaatschap algemeen bestuur.**~~

~~1. Van elke aanwijzing tot lid van het algemeen bestuur geven burgemeester en wethouders van de gemeente die zulks aangaat binnen acht dagen kennis aan de voorzitter van het openbaar lichaam.~~
~~2. Indien een lidmaatschap van het algemeen bestuur op grond van artikel 13. tweede lid van de wet eindigt, geven burgemeester en wethouders van de gemeente die zulks aangaat daarvan kennis aan de voorzitter van het openbaar lichaam binnen acht dagen nadat het voorzitterschap of het lidmaatschap van de gemeenteraad is geëindigd.~~

Artikel 12. Vergaderingen van het algemeen bestuur

1. Het algemeen bestuur stelt op voorstel van het dagelijks bestuur voor zijn vergaderingen een reglement van orde vast.
2. Het algemeen bestuur vergadert ten minste viermaal per jaar en voorts zo vaak de voorzitter dit nodig oordeelt of ten minste twee leden dit, onder opgave van redenen, schriftelijk verzoeken.
3. De vergaderingen van het algemeen bestuur zijn openbaar.
4. De deuren worden gesloten wanneer minimaal drie van de aanwezige leden daarom verzoekt of wanneer de voorzitter het nodig oordeelt.
5. Het algemeen bestuur beslist vervolgens of met gesloten deuren zal worden vergaderd.
6. Ten aanzien van het verhandelde in een besloten vergadering is artikel 23 van de wet van toepassing.
7. Het algemeen bestuur mag niet beraadslagen, besluiten of stemmen, indien niet meer dan de helft van het aantal zitting hebbende leden tegenwoordig is.
8. Over de begroting en over de rekening kan het algemeen bestuur slechts beraadslagen en/of een besluit nemen in een openbare vergadering.

Artikel 13. Stemrecht

1. De leden van het algemeen bestuur beschikken over een enkelvoudig stemrecht.
2. Voor het tot stand komen van een besluit bij stemming wordt de volstrekte meerderheid van het aantal uitgebrachte stemmen vereist.

HOOFDSTUK 5.

HET DAGELIJKS BESTUUR.

Artikel 1~~0~~34. Samenstelling dagelijks bestuur.

1. Het dagelijks bestuur bestaat uit de door het algemeen bestuur uit zijn midden te benoemen voorzitter en tenminste twee leden, waarbij de leden van het dagelijks bestuur nimmer de meerderheid van het algemeen bestuur mogen uitmaken.
2. De aanwijzing van de leden van het dagelijks bestuur geschiedt telkens in de eerste vergadering van het algemeen bestuur in zijn nieuwe samenstelling.
3. Beëindiging van het lidmaatschap van het algemeen bestuur brengt van rechtswege het einde van het lidmaatschap van het dagelijks bestuur met zich mee.
4. De aanwijzing van de leden van het dagelijks bestuur ter vervulling van plaatsen die door overlijden, ontslag of om een andere reden tussentijds zijn opengevallen vindt plaats binnen twee maanden na het tijdstip waarop de vacature is ontstaan. Indien een vacature in het dagelijks bestuur gepaard gaat met een vacature in het algemeen bestuur dan vindt de aanwijzing van een nieuw lid van het dagelijks bestuur plaats binnen twee maanden, nadat door de deelnemer ~~gemeente~~ die zulks aangaat, is voorzien in het algemeen bestuur.

Artikel 15. Dagelijks bestuur: vergaderingen

1. De vergaderingen van het dagelijks bestuur zijn niet openbaar.
2. Het dagelijks bestuur stelt een reglement van orde vast voor zijn vergaderingen en voor andere werkzaamheden en zendt dit aan het algemeen bestuur.
3. In de vergadering van het dagelijks bestuur kan slechts worden beraadslaagd en besloten indien ten minste de helft, met een minimum van twee, van het aantal zitting hebbende leden tegenwoordig is.
4. Besluiten worden genomen bij gewone meerderheid van stemmen.
5. Ieder lid van het dagelijks bestuur heeft één stem.
6. Bij staking der stemmen heeft de voorzitter een doorslaggevende stem.

HOOFDSTUK 6

DE VOORZITTER.

Artikel 1~~1~~6. Benoeming.

1. Het algemeen bestuur benoemt telkens in de eerste vergadering in zijn nieuwe samenstelling de voorzitter en de vicevoorzitter uit de leden, die op grond van artikel 1~~3~~0, tweede lid van deze regeling in het dagelijks bestuur w~~e~~orden aangewezen.
2. Hetgeen in deze regeling ten aanzien van de voorzitter is bepaald vindt mede toepassing ten aanzien van de vicevoorzitter.
3. Indien de voorzittersfunctie, respectievelijk de vicevoorzittersfunctie door overlijden, ontslag of om een andere reden tussentijds vacant is, benoemt het algemeen bestuur in zijn eerstvolgende vergadering een voorzitter onderscheidenlijk een vicevoorzitter.

Artikel 17. Taken en bevoegdheden

1. De voorzitter is belast met de leiding van de vergaderingen van het algemeen bestuur en het dagelijks bestuur.
2. De voorzitter ondertekent alle stukken die van het algemeen bestuur en van het dagelijks bestuur uitgaan.
3. De voorzitter draagt zorg voor de uitvoering van de besluiten van het dagelijks bestuur.
4. De voorzitter~~Hij~~ vertegenwoordigt het lichaam in en buiten rechte. Hij kan de vertegenwoordiging aan een door hem gemachtigde opdragen.
5. ~~De voorzitter en de vicevoorzitter kunnen ter verantwoording worden geroepen door het algemeen bestuur voor het door hem gevoerde beleid.~~

HOOFDSTUK 7

DE SECRETARIS.

Artikel 1~~2~~8. Benoeming en taak.

1. Het algemeen bestuur besluit omtrent benoeming, schorsing en ontslag van de secretaris.
2. De secretaris staat het algemeen bestuur, het dagelijks bestuur en de voorzitter bij alles wat de hen opgedragen taak aangaat, terzijde. Hij woont de vergaderingen van het algemeen bestuur en het dagelijks bestuur bij en heeft daarin een adviserende stem.
3. Door de secretaris worden alle stukken, die van het algemeen of het dagelijks bestuur uitgaan, mede ondertekend.
4. Het bepaalde in artikel 11, lid 3 vindt voor deze functie overeenkomstige toepassing.
5. Het algemeen bestuur stelt voor de secretaris een instructie vast en regelt diens vervanging.

~~HOOFDSTUK 8~~

~~DE DIRECTEUR EN OVERIGE AMBTENAREN.~~

~~Artikel 13. Benoeming/schorsing/ontslag/taak.~~

1. ~~Het dagelijks bestuur beslist over de benoeming, schorsing en ontslag van de overige ambtenaren, met uitzondering van de directeur van de dienst.~~
   ~~Het algemeen bestuur beslist omtrent de benoeming, schorsing en ontslag van de directeur.~~
2. ~~De directeur is belast met de dagelijkse leiding van de dienst.~~
3. ~~Het algemeen bestuur stelt voor de directeur een instructie vast waarin de in lid 2 genoemde taak nader kan worden uitgewerkt.~~
4. ~~De directeur wordt vervangen door een door het dagelijks bestuur aan te wijzen vervanger.~~
5. ~~Op de directeur en het overig personeel zijn van overeenkomstige toepassing de voor het personeel van de gemeente Leudal vastgestelde of nog vast te stellen rechtspositie regelingen of arbeidsvoorwaarden, tenzij het bevoegde orgaan van het openbaar lichaam daarvan afwijkende voorschriften vaststelt.~~

HOOFDSTUK 89

VERANTWOORDELIJKHEDEN.

Artikel 194. Interne inlichtingen en verantwoordingsverplichtingen.

1. De leden van het dagelijks bestuur zijn, tezamen en ieder afzonderlijk, aan het algemeen bestuur verantwoording schuldig voor het door het dagelijks bestuur gevoerde beleidstuur.
2. Zij geven, gezamenlijk of ieder afzonderlijk, uit eigener beweging danwel op verzoek van het algemeen bestuur of een of meer leden daarvan, aan het algemeen bestuur alle inlichtingen, die nodig zijn voor een juiste beoordeling van het door het dagelijks bestuur gevoerde bestuurleid.
3. De aflegging van verantwoording als bedoeld in het eerste lid, alsmede het na voorafgaand verzoek verstrekken van inlichtingen als bedoeld in het tweede lid geschieden op de wijze zoals is aangegeven in het reglement van orde van de vergaderingen van het algemeen bestuur.
4. Het algemeen bestuur is bevoegd in het reglement van orde voor zijn vergadering nadere regels te stellen ten aanzien van de wijze waarop door het dagelijks bestuur danwel de leden daarvan inlichtingen dienen te worden verschaft respectievelijk verantwoording dient te worden afgelegd.

Artikel 1520. Externe inlichtingen- en verantwoordingsverplichtingen.

1. Het bestuur geeft de raden van de gemeenten schriftelijk alle inlichtingen die de raden nodig hebben voor de uitoefening van hun taken.
2. Het algemeen en het dagelijks bestuur geven aan de raden van de gemeenten uit eigener beweging of op verzoek van de raden of één of meer daarvan alle gevraagde inlichtingen die nodig zijn voor een juiste beoordeling van het door het bestuur gevoerde beleid.
3. 2. Een lid van het algemeen bestuur verschaft het college datde raad die hem heeft aangewezen schriftelijk alle inlichtingen die door het college de raad of een of meer leden daarvan worden verlangd.
4. 3. De leden van het algemeen bestuur zijn aan de colleges raden die hen hebben aangewezen verantwoording verschuldigd voor het door hen in dat bestuur gevoerde beleid.
5. 4. Het op verzoek verstrekken van inlichtingen als bedoeld in het eerste en het tweede en derde lid, alsmede het afleggen van verantwoording als bedoeld in het vierdederde lid geschiedt op de wijze, zoals die in het reglement van orde voor de vergaderingen van de raad van de betreffende gemeente is bepaald.
6. Het college is bevoegd een door hem aangewezen lid in het algemeen bestuur ontslag te verlenen, indien dit lid het vertrouwen van de raad niet meer bezit. In dit geval zijn de artikelen 49 en 50 van de Gemeentewet van overeenkomstige toepassing.

HOOFDSTUK 9
TAKEN EN BEVOEGDHEDEN VAN HET OPENBAAR LICHAAM

Artikel 21 Bevoegdheidsverdeling algemeen bestuur

Naast de uitoefening van taken en bevoegdheden op grond van het elders in deze regeling bepaalde, is het algemeen bestuur in elk geval belast met en bevoegd tot:

a. het opstellen van de jaarlijkse kadernota;
b. het vaststellen van de meerjaren strategische plannen en jaarlijkse beleidsplannen en de daarbij behorende meerjarenraming;
c. het vaststellen van de begroting waarin worden opgenomen het investerings- en financieringsplan, alsmede de wijziging daarvan;
d. het vaststellen van de jaarrekening;
e. het vaststellen van de winstbestemming/verliesdekking;
f. het vaststellen van verordeningen, waaronder de controleverordening;
g. het vaststellen van het treasurystatuut;
i. het vaststellen van een model dienstverleningsovereenkomst, bedoeld in artikel 5, tweede lid;
k. het opstellen van de voorwaarden voor toetreding;
k. het besluiten over toetreding en uittreding van andere deelnemers;
l. het oprichten van, het mede oprichten van en het deelnemen in stichtingen, maatschappen, vennootschappen, verenigingen, coöperaties en onderlinge waarborgmaatschappijen, met inachtneming van artikel 31a van de wet.

Artikel 22 Commissies

1. Het algemeen bestuur kan, naast commissies van advies, commissies instellen met het oog op de behartiging van bepaalde belangen.
2. De instelling van commissies, de regeling van haar bevoegdheden en samenstelling alsmede de vaststelling van andere nadere regelingen met betrekking tot het functioneren van commissies, geschieden overeenkomstig het bepaalde in artikel 24 en 25 van de wet.

Artikel 23 Bevoegdheidsverdeling dagelijks bestuur

2. Naast de uitoefening van taken en bevoegdheden op grond van het elders in deze regeling bepaalde, is het dagelijks bestuur belast met:

a. het dagelijkse bestuur van het openbaar lichaam;
b. beslissingen van het algemeen bestuur voor te bereiden en uit te voeren;
c. de meerjaren- en jaarlijkse beleidsplannen en de daarbij behorende meerjarenraming voor te bereiden;
d. de ontwerpbegrotingen en het bijbehorende investerings- en financieringsplan voor te bereiden;
e. de voorlopige jaarrekening op te stellen;
f. het toezicht houden op en het beheren van de financiën en eigendommen van het openbaar lichaam;
g. personeel aan te nemen, te schorsen en te ontslaan, dit met uitzondering van de secretaris;
h. tot privaatrechtelijke rechtshandelingen van het openbaar lichaam te besluiten, met uitzondering van privaatrechtelijke rechtshandelingen als bedoeld in artikel 21 aanhef en onder l;
i. te besluiten namens het openbaar lichaam, het dagelijks bestuur of het algemeen bestuur rechtsgedingen, bezwaarprocedures of administratieve beroepsprocedures te voeren of handelingen ter voorbereiding daarop te verrichten, tenzij het algemeen

bestuur, voor zover het algemeen bestuur dit aangaat, in voorkomende gevallen anders beslist;

j. het voorstaan van de belangen van het openbaar lichaam bij andere overheden en andere instellingen, diensten en personen waarmee contact voor het openbaar lichaam van belang is.

2. Het dagelijks bestuur kan een of meer leden van het dagelijks bestuur machtigen tot uitoefening van een of meer van zijn bevoegdheden, tenzij de regeling waarop de bevoegdheid steunt zich daartegen verzet.

Artikel 24 Zienswijzen ~~en burgerparticipatie~~

1. Het algemeen bestuur onderscheidenlijk het dagelijks bestuur besluit niet tot het vaststellen van meerjarige strategische plannen dan nadat de raden van de deelnemers gedurende twaalf weken in de gelegenheid zijn gesteld om schriftelijk hun zienswijzen op het concept bij het algemeen bestuur naar voren te brengen.
2. Het algemeen bestuur beslist niet over een voorstel alvorens de raden om zienswijzen zijn gevraagd, wanneer ten minste twee raden het dagelijks bestuur hierom verzoeken. In spoedeisende gevallen kan het dagelijks bestuur afzien van het vragen van zienswijzen. Het dagelijks bestuur stelt de raden hiervan schriftelijk op de hoogte.
3. Indien het tweede lid wordt toegepast, dan hebben de raden twaalf weken de tijd hun zienswijzen bij het dagelijks bestuur naar voren te brengen. Voorafgaande aan het nemen van het besluit waarover de zienswijzen gegeven zijn, stelt het dagelijks bestuur de raden en het algemeen bestuur schriftelijk en gemotiveerd in kennis van het oordeel over de zienswijzen, alsmede van de eventuele conclusies die het daaraan verbindt.

Artikel 24a Inspraak

~~2~~1. Ingezetenen van de gemeenten en belanghebbenden kunnen via de reguliere procedures bij de colleges en de raden van de deelnemers betrokken worden bij de voorbereiding, uitvoering en evaluatie van beleid.
2. In afwijking van het eerste lid kan het dagelijks bestuur besluiten dat bij de voorbereiding, uitvoering en evaluatie van beleid met ingrijpende gevolgen een apart participatietraject wordt doorlopen.
3. Het tweede lid vindt ook toepassing wanneer ten minste twee raden het dagelijks bestuur hierom verzoeken.
4. Het dagelijks bestuur informeert de deelnemers zo spoedig mogelijk omtrent zijn voornemen tot het mogelijk maken van inspraak als bedoeld in het tweede of derde lid en de wijze waarop deze inspraak voor ingezetenen van de gemeenten en belanghebbenden zal worden vormgegeven.

HOOFDSTUK 10

~~VERGOEDINGEN.~~

~~Artikel 1625. Vergoedingen.~~

~~1. Het algemeen bestuur stelt krachtens het bepaalde in artikel 21 van de wet de nodige regelen vast ten aanzien van de vergoedingen aan de leden van het bestuur van het openbaar lichaam voor hun werkzaamheden en ten aanzien van de tegemoetkoming die zij in de kosten kunnen ontvangen.~~
~~2. Een regeling als in het voorgaande lid bedoeld wordt niet vastgesteld dan nadat de besturen van de gemeenten in de gelegenheid zijn gesteld hun zienswijze daaromtrent kenbaar te maken.~~

~~HOOFDSTUK 11~~

FINANCIËLE BEPALINGEN.

Artikel 25~~17~~. Organisatie financieel beheer.

1. Het algemeen bestuur stelt de nodige voorschriften vast met betrekking tot de organisatie van de financiële administratie en het geldelijk beheer van het openbaar lichaam.
2. Bij de in het eerste lid bedoelde voorschriften wordt bepaald wie met het doen van ontvangsten en betalingen voor het openbaar lichaam en met de zorg voor de boekhouding zijn belast.
3. Ten aanzien van de controle op het geldelijk beheer en de boekhouding zijn de artikelen 212 tot en met 215 van de Gemeentewet van overeenkomstige toepassing.

Artikel 26. Gemeentelijke bijdragen.

In de begroting van baten en lasten wordt aangegeven de raming van de verschuldigde bijdrage van elke deelnemer voor het jaar waarvoor de begroting dient.

a. De deelnemers dragen alle kosten voor de basistaken en, voor zover van toepassing, de plustaken waarin zij participeren.
b. De deelnemers dragen ervoor zorg dat het openbaar lichaam te allen tijde over voldoende middelen beschikt om aan al zijn verplichtingen te kunnen voldoen.
c. In de dienstverleningsovereenkomst wordt bepaald hoe wordt omgegaan met overbesteding dan wel onderbesteding bij basistaken en plustaken.
d. Voor elke plustaak geldt dat deze uitsluitend voor rekening en risico wordt uitgevoerd van de deelnemer die deze taak afneemt. Voor zover financiële tekorten optreden als gevolg van uitvoering respectievelijk beëindiging van een plustaak komen deze volledig ten laste van de deelnemer die die betreffende plustaak afneemt respectievelijk heeft afgenomen. Van enige financiële of overige aansprakelijkheid ter zake van de uitvoering van plustaken worden gevrijwaard:
   - de deelnemers die de betreffende plustaak niet afnemen;
   - het openbaar lichaam, tenzij het financieel tekort te wijten is aan nalatigheid in de bedrijfsvoering van het openbaar lichaam;
   - de deelnemers die de betreffende plustaak wel afnemen, maar het financieel tekort niet hebben veroorzaakt.
e. Voor de berekening van de in het eerste ~~voorafgaande~~ lid bedoelde bijdrage wordt, rekening houdend met eventuele inkomsten uit andere hoofde, uitgegaan van het aantal huisaansluitingen op 1 januari van het jaar voorafgaande aan dat waarvoor de begroting dient.
~~3~~f. De gemeenten betalen bij wijze van voorschot jaarlijks voor 15 januari en voor 15 juli telkens de helft van de voor dat jaar geraamde bijdrage.
4g. Bij het niet overeenkomstig het bepaalde in het voorgaande lid tijdig voldoen van de voorschotten wordt aan de desbetreffende gemeente rente in rekening gebracht overeenkomstig nader door het algemeen bestuur te stellen regelen.
~~5~~h. Het algemeen bestuur kan bepalen, dat de berekening van de gemeentelijke bijdragen, als bedoeld in lid ~~2~~5 van dit artikel, op andere grondslagen dan het aantal huisaansluitingen kan geschieden.

Artikel 27~~18~~. Procedure begrotingsbehandeling.

1. Het dagelijks bestuur zendt vóór 3015 april van het jaar voorafgaande aan dat waarvoor de begroting dient de algemene financiële en beleidsmatige kaders aan de raden van de deelnemende gemeenten.
2. Het dagelijks bestuur zendt de ontwerpbegroting met de daarbij behorende toelichting ten minste twaalf acht weken voordat zij aan het algemeen bestuur wordt aangeboden, doch uiterlijk 30 april van het jaar voorafgaande aan het jaar waarvoor de ontwerpbegroting geldt, toe aan de raden van de deelnemende gemeenten.
3. De ontwerpbegroting wordt door de colleges voor eenieder ter inzage gelegd en, tegen betaling van de kosten, ook algemeen verkrijgbaar gesteld.
4. De raden van de deelnemende gemeenten kunnen bij het dagelijks bestuur hun zienswijze over de ontwerpbegroting naar voren brengen. Het dagelijks bestuur voegt de commentaren waarin deze zienswijze is vervat bij de ontwerpbegroting, zoals deze aan het algemeen bestuur wordt aangeboden.
5. Het dagelijks bestuur stelt de raden van de gemeenten voorafgaande aan het vaststellen van de begroting schriftelijk en gemotiveerd in kennis van zijn oordeel over de zienswijze, bedoeld in het derde lid, alsmede van de eventuele conclusies die het daaraan verbindt.
6. Het algemeen bestuur stelt de begroting uiterlijk vast in vóór 15 juli van het jaar voorafgaande aan dat waarvoor zij dient. Hierbij wordt rekening gehouden met de door de raden uitgebrachte zienswijze .
7. Nadat de begroting is vastgesteld zendt het algemeen bestuur de begroting aan de raden van de deelnemende gemeenten, die ter zake bij Gedeputeerde Staten hun zienswijze naar voren kunnen brengen.
8. Het dagelijks bestuur zendt de begroting binnen twee weken na de vaststelling, doch in ieder geval vóór 1 augustus van het jaar voorafgaande aan dat waarvoor de begroting dient, de in artikel 34, tweede lid, van de wet genoemde datum aan Gedeputeerde Staten.

Artikel 1289. Procedure bij wijziging begroting.

1. Het bepaalde in artikel 35, eerste, en derde en vierde lid, van de Wwet is niet van toepassing op af- en overschrijvingen op de posten van de begroting, alsmede op andere ontwerpwijzigingen voor zover daaruit geen verhoging van de gemeentelijke bijdragen voortvloeit.
2. Het dagelijks bestuur biedt een voorstel tot af- en overschrijvingen of tot een andere wijziging bedoeld in het eerste lid uiterlijk twee weken voor de voorgenomen datum van vaststelling aan het algemeen bestuur aan.
3. Een besluit als bedoeld in het eerste lid wordt terstond na de vaststelling aan de gemeenteraden gezonden.

~~**Artikel 20. Gemeentelijke bijdragen.**~~

~~1. In de begroting van baten en lasten wordt aangegeven de raming van de verschuldigde bijdrage van elke deelnemende gemeente voor het jaar waarvoor de begroting dient.~~
~~2. Voor de berekening van de in het voorafgaande lid bedoelde bijdrage wordt, rekening houdend met eventuele inkomsten uit andere hoofde, uitgegaan van het aantal huisaansluitingen op 1 januari van het jaar voorafgaande aan dat waarvoor de begroting dient.~~
~~3. De gemeenten betalen bij wijze van voorschot jaarlijks voor 15 januari en voor~~

~~15 juli telkens de helft van de voor dat jaar geraamde bijdrage.~~

~~4. Bij het niet overeenkomstig het bepaalde in het voorgaande lid tijdig voldoen van de voorschotten wordt aan de desbetreffende gemeente rente in rekening gebracht overeenkomstig nader door het algemeen bestuur te stellen regelen.~~

~~5. Het algemeen bestuur kan bepalen, dat de berekening van de gemeentelijke bijdragen, als bedoeld in lid 2 van dit artikel, op andere grondslagen dan het aantal huisaansluitingen kan geschieden.~~

Artikel 2~~1~~9. Aanbieden rekening.

1. Van de baten en lasten van het openbaar lichaam wordt door het dagelijks bestuur over elk dienstjaar aan het algemeen bestuur verantwoording gedaan onder overlegging van de door de in artikel ~~12~~47, 2e lid bedoelde functionaris aangeboden rekening. Het dagelijks bestuur voegt daarbij het verslag van het onderzoek naar de deugdelijkheid van de rekening, ingesteld door de krachtens artikel 213, tweede lid van de Gemeentewet aangewezen deskundigen.
2. De in het eerste lid bedoelde stukken worden aan het algemeen bestuur en aan de gemeenteraden toegezonden voor ~~15~~30 april van het jaar, dat volgt op het dienstjaar waarop zij betrekking hebben.

Artikel ~~22~~30. Vaststelling jaarrekening.

1. Het algemeen bestuur onderzoekt de rekening zonder uitstel en stelt haar vast in het jaar volgend op dat waarop zij betrekking heeft.
2. Zij wordt binnen twee weken na de vaststelling, doch in ieder geval vóór de in artikel 34, vierde lid, van de wet genoemde datum ~~vóór 15 juli~~ met alle bijbehorende stukken aan Gedeputeerde Staten en de raden van de deelnemende gemeenten toegezonden.
3. De vaststelling van de rekening strekt degene die belast is met het doen van ontvangsten en uitgaven en het dagelijks bestuur tot decharge, behoudens later in rechte gebleken valsheid in geschrifte of andere onregelmatigheden.
4. In de rekening wordt de door elk der gemeenten over het desbetreffende jaar werkelijk verschuldigde bijdrage opgenomen.
5. Voor de berekening van de bijdrage, bedoeld in het voorgaande lid wordt, rekening houdend met eventuele inkomsten uit andere hoofde, uitgegaan van het aantal huisaansluitingen op 1 januari van het jaar waarop de rekening betrekking heeft.
6. De verrekening van het verschil tussen de op grond van artikel 26, zesde~~0, derde~~ lid betaalde voorschotten en de werkelijk verschuldigde bijdrage vindt plaats binnen een maand na verzending van de in het tweede lid bedoelde mededeling.
7. Bij de in het voorgaande lid bedoelde verrekening kan geen verrekening plaatsvinden als bedoeld in Boek 6, Titel I, afdeling 12 van het Burgerlijk Wetboek met andere vorderingen van of aan het openbaar lichaam.

HOOFDSTUK 12

ARCHIEFBEPALINGEN.

Artikel 31. Archiefbepalingen

1. Het dagelijks bestuur draagt zorg voor de archiefbescheiden van de bestuursorganen van Reinigingsdienst Maasland.
2. De directeur is belast met het beheer van de archiefbescheiden van de bestuursorganen van Reinigingsdienst Maasland, voor zover deze niet zijn overgebracht naar de archiefbewaarplaats.
3. Het dagelijks bestuur stelt voorschriften vast voor het beheer van de archiefbescheiden van de bestuursorganen van Reinigingsdienst Maasland, die niet naar de archiefbewaarplaats zijn overgebracht.
4. Voor de bewaring van de over te brengen archiefbescheiden van de bestuursorganen van Reinigingsdienst Maasland wordt aangewezen de archiefbewaarplaats van de gemeente Leudal.
5. Met het toezicht op het beheer van de archiefbescheiden van de bestuursorganen van Reinigingsdienst Maasland, voor zover deze niet zijn overgebracht naar de archiefbewaarplaats, is belast de archivaris van de gemeente Leudal.
6. De archivaris van de gemeente Leudal brengt tweejaarlijks aan het dagelijks bestuur verslag uit over het toezicht op het beheer van de archiefbescheiden van de bestuursorganen van Reinigingsdienst Maasland, die nog niet zijn overgebracht naar de archiefbewaarplaats.
7. Het dagelijks bestuur brengt tweejaarlijks verslag uit aan het algemeen bestuur over de uitoefening van de aan hen opgedragen zorg voor de archiefbescheiden en de uitvoering van het archiefbeheer van de bestuursorganen van Reinigingsdienst Maasland.

~~**Artikel 23. Zorg voor de archiefbescheiden.**~~

~~1. Het dagelijks bestuur draagt zorg voor de archiefbescheiden van het openbaar lichaam.~~
~~2. Het algemeen bestuur stelt regels vast betreffende de wijze waarop de in het eerste lid bedoelde zorg dient te worden verricht. Deze regels worden aan Gedeputeerde Staten medegedeeld.~~
~~3. Gedeputeerde Staten oefenen toezicht uit op de in het eerste lid bedoelde zorg overeenkomstig het bepaalde in de provinciale archiefverordening als bedoeld in artikel 33 van de Archiefwet 1995.~~

~~**Artikel 24. Overbrenging van archiefbescheiden als bedoeld in artikel 12, eerste lid van de Archiefwet 1995.**~~

~~1. De op grond van artikel 12, eerste lid van de Archiefwet 1995 over te brengen archiefbescheiden van het openbaar lichaam worden bewaard in de archiefbewaarplaats van de gemeente Leudal.~~
~~2. Nadat de in het eerste lid bedoelde archiefbescheiden zijn overgebracht, worden zij beheerd door de secretaris der gemeente Leudal.~~

~~**Artikel 25. Beheer archief openbaar lichaam.**~~

~~1. De directeur is belast met het beheer van de in artikel 23. eerste lid bedoelde archiefbescheiden voor zover deze niet ingevolge artikel 24, eerste lid van de regeling zijn overgebracht.~~

~~2. Bij opheffing van de regeling worden alle onder beheer van de directeur staande archiefbescheiden overgebracht naar het archief der gemeente Leudal.~~

HOOFDSTUK 13

TOETREDING, UITTREDING~~.~~, WIJZIGING EN OPHEFFING.

Artikel ~~3226~~. Toetreding~~.~~

1. Een college van een gemeente kan een verzoek tot toetreding indienen bij het dagelijks bestuur.
2. Het dagelijks bestuur zendt het verzoek tot toetreding onverwijld door aan de colleges van de deelnemers.
3. De toetreding is tot stand gekomen indien de beoogde toetreder, het algemeen bestuur, en ten minste twee derde van de deelnemers, onverminderd het bepaalde in artikel 1 van de wet, daartoe besluiten.

~~Toetreding tot de regeling door een andere gemeente kan plaatsvinden bij gelijkluidend besluit van de bestuursorganen van die gemeente, elk voor zover het hun bevoegdheden betreft, indien het algemeen bestuur in dat verzoek bewilligt.~~

4~~2~~. Voor de totstandkoming van een besluit van het algemeen bestuur als in het vorige lid bedoeld, is een meerderheid van tweederde van het aantal uitgebrachte stemmen vereist.

3~~5~~. In een besluit van het algemeen bestuur als bedoeld in het derde ~~eerste~~ lid kan de toetreding afhankelijk worden gesteld van de voldoening aan bepaalde voorwaarden door de betrokken gemeente.

4~~6~~. Het algemeen bestuur regelt de gevolgen van de toetreding van de nieuwe deelnemer.

~~De toetreding gaat in op de eerste dag van de maand volgend op die van haar inschrijving in de in artikel 27, lid 2 van de wet bedoelde registers, tenzij het besluit van het algemeen bestuur tot inwilliging in de toetreding een latere datum aangeeft.~~

Artikel ~~2337~~. Uittreding~~.~~

1. Een college van een van de deelnemers kan besluiten tot uittreding uit de regeling, onverminderd het bepaalde in artikel 1 van de wet.
2. Een college zendt het besluit tot uittreding aangetekend aan het algemeen bestuur. Indien in de dienstverleningsovereenkomst niet anders is overeengekomen, geldt de hierna en in artikel 34 opgenomen procedure:
   a. Er wordt een opzegtermijn van 2 jaar, ingaande op 1 januari van het eerstvolgende kalenderjaar, in acht genomen, tenzij de colleges unaniem een andere opzegtermijn overeenkomen.
   b. Het dagelijks bestuur inventariseert de gevolgen van de uittreding, de wijze waarop met deze gevolgen kan of moet worden omgegaan en de voorwaarden voor uittreding, welke nadien worden vastgelegd in een door het algemeen bestuur vast te stellen uittredingsplan.
   c. Uiterlijk zes maanden na het moment van uittreding stelt het algemeen bestuur het uittredingsplan vast. De daarin voor de uittredende deelnemer omschreven financiële verplichtingen zijn bindend.
   d. Nadat het uittredingsplan is vastgesteld, is de uittredende deelnemer gehouden om binnen zes maanden de daarin voor de uittredende deelnemer omschreven financiële verplichtingen aan de regeling te voldoen.

Artikel 34 Procedure en inhoud van het uittredingsplan

1. Het in artikel 33 bedoelde uittredingsplan bevat de financiële, juridische, personele en organisatorische consequenties die gedurende een periode van vijf jaar het directe gevolg zijn van de uittreding. Tevens bevat het uittredingsplan de uittreedsom die betaald moet worden door de uittredende deelnemer.

2. Voor het opstellen van het uittredingsplan wijst het algemeen bestuur een onafhankelijke adviseur aan die in opdracht van het algemeen bestuur het concept-uittredingsplan voorbereidt. De kosten voor het uittredingsplan komen voor rekening van de uittredende deelnemer.
3. Het algemeen bestuur wijst de onafhankelijke adviseur aan op basis van een gezamenlijke voordracht van de uittredende deelnemer en de voorzitter. Indien geen overeenstemming kan worden bereikt over een gezamenlijke voordracht, wijst het algemeen bestuur de onafhankelijke adviseur aan op basis van een bindende voordracht van een selectiecommissie bestaande uit drie leden van het algemeen bestuur, waaronder in ieder geval een vertegenwoordiger in het algemeen bestuur van de uittredende deelnemer.
4. De onafhankelijke adviseur neemt bij het bepalen van de uittreedsom het bepaalde in dit artikel en in artikel 33 in acht en baseert zich daarbij op de jaarrekening van het begrotingsjaar direct voorafgaand aan het moment van uittreding. Tevens past de onafhankelijke adviseur bij de berekening van de uittreedsom een risico-opslag van 5% op de uittreedsom toe om eventueel onvoorziene toekomstige kosten gerelateerd aan de uittreding te ondervangen. Deze opslag vrijwaart de uittredende deelnemer van alle toekomstige onvoorzienbare kosten.
5. Het algemeen bestuur is gehouden redelijkerwijs al het mogelijke te doen om de uittreedsom zo laag mogelijk te houden. Het algemeen bestuur onderzoekt in dat kader met de uittredende deelnemer de mogelijkheid tot overname van personeel, activa en contracten. Het voorgaande behoeft echter niet te leiden tot wijziging van overeenkomsten met en verplichtingen jegens derden die zijn aangegaan respectievelijk bepaald voorafgaand aan het tijdstip van ontvangst door het algemeen bestuur van het besluit tot uittreding van de deelnemer.

~~Een gemeente kan uit de regeling treden bij een daartoe strekkend gelijkluidend besluit van de bestuursorganen van die gemeente.~~
~~2. Het algemeen bestuur stelt de verplichtingen van de uittredende gemeente vast. Deze verplichtingen bestaan uit de vergoeding van de kosten die rechtstreeks het gevolg zijn van de uittreding.~~
~~3. De uittreding gaat in met ingang van 1 januari van het tweede jaar, volgend op dat waarin het besluit tot uittreding in de in artikel 27, lid 2 van de wet bedoelde registers is ingeschreven.~~

Artikel ~~23~~58. Wijziging.

1. De regeling kan gewijzigd worden bij besluit van ten minste twee derde van de colleges, onverminderd het bepaalde in artikel 1 van de wet.
2. Zowel het dagelijks bestuur van het openbaar lichaam als de gezamenlijke bestuursorganen van een gemeente kunnen het algemeen bestuur voorstellen doen tot wijziging van de regeling.

Artikel ~~2369~~. Opheffing.

1. De regeling- kan worden opgeheven met instemming van alle deelnemers minus één.
2. Het besluit tot opheffing wordt niet genomen voordat de raden van de deelnemers gedurende twaalf weken in de gelegenheid zijn gesteld om schriftelijk op de voorgestelde opheffing hun zienswijze bij het college naar voren te brengen.~~wordt opgeheven bij~~
4. ~~gelijkluidend besluit van de bestuursorganen van tenminste tweederde van de gemeenten, waarin tenminste tweederde van het aantal aansluitingen gevestigd is.~~

2. De opheffing gaat in met ingang van de eerste dag van de maand die volgt op de maand waarin de regeling in de in artikel 27, lid 2 van de wet bedoelde registers is doorgehaald, tenzij het besluit een later tijdstip vermeldt.
3. Bij het besluit tot opheffing van de regeling stelt het Algemeen Bestuur een liquidatieplan vast, dat voorziet in de financiële en andere gevolgen van de opheffing. Hierbij kan zo nodig van de bepalingen van deze regeling worden afgeweken.
4. Het liquidatieplan voorziet zoveel mogelijk in de herplaatsing van het personeel en de financiële gevolgen die de opheffing voor het personeel heeft.
5. Voordat het algemeen bestuur het liquidatieplan vaststelt, worden de bestuursorganen van de gemeenten daarover gehoord.
6. Het dagelijks bestuur is belast met de uitvoering van het liquidatieplan. De bestuursorganen van het openbaar lichaam blijven zonodig ook na de opheffing in functie tot de liquidatie is voltooid.

HOOFDSTUK 14

OVERGANGS- EN SLOTBEPALINGEN.

Artikel 360. Bestaande voorschriften.

De krachtens de gemeenschappelijke regeling Maasland vastgestelde voorschriften blijven van kracht totdat zij worden ingetrokken of vervangen.

Artikel 317. Tijdsduur en inwerkingtreding van de regeling.

1. Deze regeling geldt voor onbepaalde tijd.
2. Deze wijziging treedt in werking op 1 januari 2018.
3. De werking van de regeling zal geëvalueerd worden indien- twee deelnemers hierom verzoekenhet algemeen bestuur daartoe besluit. Het dagelijks bestuur zal dan een onderzoeksvoorstel aan de deelnemers voorleggen.
4. Het college van Leudal maakt de regeling in alle deelnemende gemeenten bekend in het door Leudal uitgegeven Gemeenteblad.
5. Het bepaalde in het vierde lid is van overeenkomstige toepassing op besluiten tot wijziging of opheffing van de regeling, alsmede op besluiten tot toetreding en uittreding.
6. Het dagelijks bestuur is belast met de registratie van de regeling overeenkomstig artikel 26, tweede lid, van de wet.

~~3. Het gemeentebestuur van Leudal draagt zorg voor de toezending van deze regeling aan Gedeputeerde Staten. Het gemeentebestuur van Leudal draagt zorg voor bekendmaking van de regeling.~~

Artikel 382. Citeer artikel.

Deze ~~Deze gewijzigde~~ regeling wordt ~~kan worden~~ aangehaald als gemeenschappelijke regeling "Reinigingsdienst Maasland".

Aldus vastgesteld in de raadsvergadering van de gemeente ……..

Datum ……..

De secretaris, De voorzitter,

Aldus vastgesteld in de vergadering van B&W van de gemeente ……..

Datum ……..

De secretaris, De voorzitter,

gemeente roerdalen

Raadsbesluit **Jaar 2024/05/30/8-8**

Zaaknummer: Z23-037544
Onderwerp: Toestemming wijzigen Gemeenschappelijke regeling Reinigingsdienst Maasland

De raad van de gemeente Roerdalen heeft;

gezien het voorstel van het college van burgemeester en wethouders van 26 maart 2024,

gelet op het bepaalde in artikel 1 van de Wet gemeenschappelijke regelingen en afdeling 10.2.1 van de Algemene wet bestuursrecht,

het volgende besluit genomen:

Besluit:

1. uit te treden uit de Gemeenschappelijke regeling Reinigingsdienst Maasland en daarbij vast te stellen dat deze uittreding, noch de uittreding van de andere betrokken gemeenteraden enige gevolgen heeft voor het openbaar lichaam noch voor de deelnemers;
2. het college overeenkomstig artikel 1, leden 4 en 5 van de Wet gemeenschappelijke regelingen toestemming te verlenen om de Gemeenschappelijke regeling Reinigingsdienst Maasland te wijzigen overeenkomstig het aan de raad gezonden ontwerpwijzigingsbesluit.

Aldus vastgesteld in de raadsvergadering van 30 mei 2024.

De gemeenteraad van Roerdalen,

De griffier, De voorzitter,

Mr. M. Heijnens-Coenjaerts mr. M.D. de Boer-Beerta

Reactienota RD Maasland

Aan Colleges van burgemeester en wethouders van de Limburgse gemeenten

Betreft **Reactienota zienswijzen, specifiek voor RD Maasland**

1. Aanvullende nota op algemene reactienota

Dit memo bevat een aanvullende reactie op de zienswijzen die door enkele gemeenten specifiek zijn ingediend en waarop de reactienota van 22 november 2023 niet ziet. Die reactienota ziet op de onderwerpen zienswijzen, inspraak, evaluatie en aanlevertermijnen begroting en komen thans aldus niet aan bod.

2. Aanvullende zienswijzen

De aanvullende zienswijzen heeft betrekking op het volgende onderwerp:
(1) Verankering werkafspraken en termijnen voor aanleveren kadernota.

2.1 Verankering werkafspraken en termijnen voor aanleveren kadernota

In de eerste plaats is in de zienswijzen – conform het voorstel zoals dat was voorbereid door de raadsledenwerkgroep Noord-Limburg – voorgesteld om bij de wijziging van de GR uitvoering te geven aan een aantal werkafspraken die betrekking hebben op de planning voor het aanleveren van financiële stukken.

Uiterlijk 1 februari	Aanbieding van de kadernota voor zienswijze
Uiterlijk 1/15 april	Mogelijkheid voor zienswijzen op kadernota
Uiterlijk 15 / 30 april	Aanbieding ontwerpbegroting voor zienswijze
Voor 15 juli	Indiening van zienswijzen op de ontwerpbegroting
Uiterlijk 15 juli	Aanbieding van de jaarstukken
1e week september	Vaststelling van de begroting door het AB
15 september	Aanleveren begroting bij de provincie

Zoals ook volgde uit de legal opinion van Boels Zanders / Cooperación van 9 september 2023, nemen de gemeenschappelijke regelingen dit verzoek tot het maken van werkafspraken over. Dit betekent concreet dat deze voorstellen – met uitzondering van de termijn voor het toezenden van de ontwerpbegroting – *niet* in de regelingen worden verwerkt, maar dat er over deze onderwerpen wel maatwerkafspraken kunnen worden gemaakt. Mocht het overigens zo zijn dat een voorgestelde termijn niet past, dan treden de gemeenschappelijke regelingen daarover tijdig in overleg.

g r i f f i e

OPLEGVEL RAADSVOORSTEL

Raadsvergadering **:** 30 mei 2024

Agendapunt **:** **9**

Onderwerp **:** GR Veiligheidsregio Limburg-Noord begrotingswijziging 1 2024 en ontwerp begroting 2025

Commissiebehandeling

Raadsadviescommissie **:** 22 april 2024

Fracties afwezig bij commissiebehandeling: n.v.t.

Advies commissie:

1. Onderwerp rijp voor behandeling in gemeenteraad	**Ja**
2. Wijze van agendering voor de raad	**Bespreekstuk**

Inhoudelijk commissieadvies:

Blijkens het raadsvoorstel stelt het raadspresidium de gemeenteraad voor:

1. Kennis te nemen van de begrotingswijziging 1 2024 van de GR Veiligheidsregio Limburg-Noord;
2. Kennis te nemen van de ontwerp begroting 2025 van de GR Veiligheidsregio Limburg-Noord.

De fracties van het CDA, Democraten Roerdalen, Ons Roerdalen, PvdA-GroenLinks en Roerstreek Lokaal! geven aan niet te overwegen een eigen zienswijze kenbaar te maken.

Bijzonderheden (indien van toepassing):

n.v.t.

gemeente roerdalen

Raadsvoorstel

Onderwerp:	Concept begrotingswijziging 1 2024 en ontwerp begroting 2025 Gemeenschappelijke Regeling (GR) Veiligheidsregio Limburg-Noord (VRLN)
Indiener agendapunt:	Raadspresidium
Portefeuillehouder:	mr. M.D. de Boer-Beerta
Contactpersoon:	Monique Heijnens, griffier
Bijlage(n):	• Aanbiedingsbrief GR VRLN, gedateerd 15 april 2024; • Begrotingswijziging 1 2024 GR VRLN; • Ontwerp begroting 2025 GR VRLN; • Begroting 2025 in één oogopslag • Verzoek om inhoudelijk advies B&W, gedateerd 16 april 2024.
Bijlage(n) ter inzage:	n.v.t.

Inleiding, aanleiding en doelstelling

De gemeente Roerdalen participeert in de GR VRLN.
Bij brief van 15 april 2024 heeft het Dagelijks Bestuur van de GR VRLN de begrotingswijziging 1 2024 en de ontwerp begroting 2025 voorgelegd aan de gemeenteraad. Het Dagelijks Bestuur stelt daarbij uw gemeenteraad in de gelegenheid om een of meerdere zienswijze(n) ten aanzien van de voorliggende begrotingswijziging 1 2024 en de ontwerp begroting 2025 kenbaar te maken. De gemeenteraad wordt verzocht om vóór 5 juli 2024 aan het betreffende verzoek te voldoen, zodat het Algemeen Bestuur in haar vergadering van 6 september 2024 hierover kan besluiten.
Alvorens de gemeenteraad besluit tot het al dan niet kenbaar maken van een of meerdere zienswijze(n) is het college van burgemeester en wethouders, bij brief van 16 april 2024, verzocht om een inhoudelijk advies uit te brengen.



Bevoegdheid

De onderhavige bevoegd- en verantwoordelijkheid om zienswijze(n) in te dienen met betrekking tot de voorliggende concept begrotingswijziging 1 2024 en de ontwerp begroting 2025 vloeit voort uit de Wet gemeenschappelijke regelingen (WGR) en het bepaalde in artikel 30 van de GR VRLN.

Reden besluit

Het besluit geeft invulling aan de wettelijke bevoegdheid om als gemeenteraad, ten aanzien van de voorliggende begrotingswijziging 1 2024 en de ontwerp begroting 2025, aan het Algemeen Bestuur van de GR al dan niet zienswijzen kenbaar te maken.

Gevraagd besluit

1. Kennis te nemen van de begrotingswijziging 1 2024 van de GR Veiligheidsregio Limburg-Noord;
2. Kennis te nemen van de ontwerp begroting 2025 van de GR Veiligheidsregio Limburg-Noord.

Het concept besluit zal mogelijk nog worden gecompleteerd met een of meerdere zienswijze(n), zo het college van burgemeester en wethouders de gemeenteraad daartoe adviseert.

Risico's

Indien u geen opmerkingen over de voorliggende begrotingswijziging 1 2024 en de ontwerp begroting 2025 heeft en het college van burgemeester en wethouders geen aanleiding ziet te adviseren om een of meerdere zienswijze(n) kenbaar te maken, dan kunt u volstaan met kennis hiervan te nemen.
Bent u het niet eens met het concept besluit dan kunt u, door het indienen van een amendement, voorstellen om het concept besluit te wijzigen.

Toelichting

De GR VRLN is een van de gemeenschappelijke regelingen waaraan de gemeente Roerdalen deelneemt.

Voor wat betreft de ontwerp begroting 2025 is in artikel 30 van de GR geregeld dat het Dagelijks Bestuur de ontwerpbegroting toezendt aan de raden van de deelnemende gemeenten om eventuele zienswijze(n) kenbaar te maken. De raden van de deelnemende gemeenten kunnen bij het Dagelijks Bestuur hun zienswijze over de ontwerpbegroting kenbaar maken. Het Dagelijks Bestuur voegt de commentaren waarin deze zienswijze is vervat bij de ontwerpbegroting, waarna deze al dan niet gewijzigd wordt aangeboden aan het Algemeen Bestuur ter behandeling op 6 september 2024.
Een overeenkomstige procedure geldt voor de voorliggende begrotingswijziging 1 2024.



Het college van burgemeester en wethouders is bij brief van 16 april 2024 verzocht om een advies uit te brengen over de voorliggende begrotingswijziging 1 2024 en de ontwerp begroting 2025. Er wordt van uitgegaan dat het college in ieder geval vóór de raadsbehandeling de raad ter zake zal adviseren.

Middelen

Het onderhavige voorstel, in het kader van de zienswijzeprocedure, heeft als zodanig geen begrotingstechnische invloed. Het besluit van het Algemeen Bestuur van de GR VRLN over de voorliggende begrotingswijziging 1 2024 en de ontwerp begroting 2025 kan dat daarentegen wel hebben. Uiteraard is dat afhankelijk van het door het Algemeen Bestuur te nemen besluit.

Planning en uitvoering

n.v.t.

Evaluatie

n.v.t.

Communicatie en participatie

n.v.t.

Sint Odiliënberg, 16 april 2024

Raadspresidium gemeente Roerdalen,

De griffier,



mr. M. Heijnens-Coenjaerts

De burgemeester,



mr. M.D. de Boer-Beerta

Raadsbesluit Jaar 2024/05/30/09

Onderwerp: Concept begrotingswijziging 1 2024 en ontwerp begroting 2025
Gemeenschappelijke Regeling (GR) Veiligheidsregio Limburg-Noord (VRLN)

De raad van de gemeente Roerdalen heeft;

gezien het voorstel van het raadspresidium van 16 april 2024,

gelet op de Wet gemeenschappelijke regelingen,

gelet op artikel 30 van de Gemeenschappelijke Regeling Veiligheidsregio Limburg-Noord,

gelet op het advies van het college van burgemeester en wethouders van 7 mei 2024,

het volgende besluit genomen:

Besluit:

1. Kennis te nemen van de begrotingswijziging 1 2024 van de GR Veiligheidsregio Limburg-Noord;
2. Kennis te nemen van de ontwerp begroting 2025 van de GR Veiligheidsregio Limburg-Noord.

Aldus vastgesteld in de raadsvergadering van 30-5-2024.

De gemeenteraad van Roerdalen,

De griffier, De voorzitter,

mr. M. Heijnens-Coenjaerts mr. M.D. de Boer-Beerta

Nijmeegseweg 42
Postbus 11
5900 AA Venlo

t +31 (0)88 11 90 000
f +31 (0)77 35 42 454

e info@vrln.nl
i www.vrln.nl

veiligheidsregio
limburg-noord

Gemeenteraden van de deelnemende
gemeenten

datum	15 april 2024	**behandeld door**	Claudia Knapen
uw kenmerk		**telefoonnummer**	+31881190288
ons kenmerk	UIT056479	**bijlage(n)**	3

onderwerp Ontwerp Begroting 2025 en begrotingswijziging 1 2024 Veiligheidsregio Limburg-Noord

Geachte leden van de gemeenteraad,

Bijgaand bieden wij u begrotingswijziging 1 2024 en de ontwerp Begroting 2025 Veiligheidsregio Limburg-Noord voor zienswijze aan.

De ontwerp Begroting 2025 is opgesteld op basis van de Kaderbrief 2025. Deze Kaderbrief is in december 2023 aan u toegezonden, waarbij u de gelegenheid is geboden eventuele opmerkingen daarover kenbaar te maken.

Begrotingswijziging 1 2024 is de eerste wijziging van de door het Algemeen Bestuur d.d. 7 juli 2023 vastgestelde begroting 2024. De voorliggende wijziging heeft een wijziging van de gemeentelijke bijdrage tot gevolg.

Gemeentelijke zienswijze
Met in achtneming van de bepalingen in de Wet gemeenschappelijke regelingen wordt u de gelegenheid geboden een zienswijze uit te brengen voordat besluitvorming in het Algemeen Bestuur VRLN plaatsvindt op 6 september 2024. De zienswijzetermijn loopt tot en met 5 juli 2024.

Begroting 2025
De ontwerp Begroting 2025 is gebaseerd op de Kaderbrief 2025. Zoals gebruikelijk is de loon- en prijsindex nog bijgesteld op de actuele CEP cijfers (februari). Voor de loonindex betekent dit ten opzichte van de kaderbrief een verlaging van 1,4%, zijnde € 0,6 miljoen. Voor de prijsindex is er sprake van een verhoging met 0,6%, wat neer komt op € 0,2 miljoen. Per saldo dus een lagere bijdrage van € 0,4 miljoen voor de deelnemende gemeenten dan in de kaderbrief is opgenomen.

Begrotingswijziging 1 2024
In de begroting 2025 is de wijziging van de financiering van de lijkschouw en euthanasieverklaringen verwerkt. Deze wijziging is al aangekondigd in de Kaderbrief 2024, maar was nog niet ingevoerd. Om ook al in 2024 deze nieuwe wijze van

financiering door te kunnen voeren is een begrotingswijziging 2024 nodig. De begrotingswijziging houdt in dat de gemeentelijke bijdrage wordt verlaagd en dat hiervoor in de plaats facturering op basis van het aantal verrichtingen plaatsvindt.

Verder zijn in de Begroting 2025 de financiële consequenties van het besluit van het Algemeen Bestuur d.d. 15 december 2023, inzake de strategische huisvesting, meerjarig verwerkt. Ook in 2024 heeft dit AB besluit financiële gevolgen voor de begroting. De jaarschijf 2024 wordt nu verwerkt in begrotingswijziging 1 2024.

Naast de Begrotingswijziging 1 2024, ontwerp Begroting 2025 treft u hierbij ook de Begroting 2025 in één oogopslag aan.

Mocht u behoefte hebben aan een toelichting in de gemeenteraad of raadscommissie, dan zijn wij daartoe gaarne bereid.

Met vriendelijke groet,

Namens het Dagelijks Bestuur van de Veiligheidsregio Limburg-Noord,

De voorzitter,

A.S. Scholten

De secretaris,

C.M. Angevaren

Gemeentelijke bijdragen na begrotingswijziging 1 van 2024

*bedragen * € 1.000*

Gemeente	Bijdragen 2024	Strategische huisvesting	Lijkschouw en euthanasie	Bijdragen 2024 na BW
Beesel	1.642	8	-6	1.644
Bergen	1.821	9	-6	1.824
Echt-Susteren	3.925	20	-15	3.930
Gennep	2.342	12	-8	2.345
Horst aan de Maas	5.645	29	-21	5.653
Leudal	4.652	24	-17	4.659
Maasgouw	2.965	15	-11	2.968
Mook en Middelaar	618	3	-4	617
Nederweert	2.115	11	-8	2.117
Peel en Maas	5.364	27	-21	5.369
Roerdalen	2.548	13	-10	2.551
Roermond	8.149	42	-28	8.162
Venlo	14.148	72	-49	14.172
Venray	5.723	29	-21	5.731
Weert	6.488	33	-24	6.497
Totaal	**68.144**	**347**	**-251**	**68.241**

Gemeentelijke bijdrage per programma, per gemeente na begrotingswijziging 1 van 2024

bedragen in euro's

Gemeente	2024			BW 1 2024			Begroting na BW 1 2024		
	Publieke gezondheid	Brandweer-zorg	Crisis-beheersing	Publieke gezondheid	Brandweer-zorg	Crisis-beheersing	Publieke gezondheid	Brandweer-zorg	Crisis-beheersing
Beesel	631.079	873.402	137.965	-3.083	4.386	710	627.995	877.789	138.675
Bergen	572.477	1.077.794	171.066	-2.570	4.864	787	569.907	1.082.658	171.854
Echt-Susteren	1.329.839	2.212.652	382.871	-7.290	10.483	1.697	1.322.549	2.223.136	384.568
Gennep	776.470	1.349.215	216.004	-3.728	6.254	1.012	772.742	1.355.469	217.017
Horst aan de Maas	1.829.650	3.289.588	525.303	-9.381	15.075	2.440	1.820.269	3.304.663	527.743
Leudal	1.464.630	2.749.238	438.393	-7.806	12.425	2.011	1.456.824	2.761.663	440.404
Maasgouw	944.300	1.721.419	299.000	-5.578	7.918	1.282	938.722	1.729.337	300.282
Mook en Middelaar	51.700	487.053	78.857	-2.572	1.649	267	49.128	488.703	79.124
Nederweert	710.555	1.210.627	193.588	-4.057	5.648	914	706.498	1.216.274	194.502
Peel en Maas	1.884.252	2.999.470	479.795	-10.714	14.324	2.319	1.873.538	3.013.794	482.113
Roerdalen	851.222	1.446.351	250.361	-4.708	6.805	1.101	846.514	1.453.156	251.463
Roermond	3.010.294	4.432.741	705.658	-12.100	21.762	3.523	2.998.193	4.454.503	709.181
Venlo	5.130.448	7.779.925	1.238.087	-20.637	37.786	6.116	5.109.810	7.817.711	1.244.203
Venray	2.032.489	3.167.158	523.403	-9.689	15.284	2.474	2.022.800	3.182.443	525.877
Weert	2.231.785	3.669.945	586.267	-11.134	17.327	2.805	2.220.651	3.687.272	589.072
Totaal	**23.451.189**	**38.466.578**	**6.226.618**	**-115.049**	**181.990**	**29.459**	**23.336.140**	**38.648.568**	**6.256.077**

Begroting 2025

Voorwoord

Voor u ligt de begroting 2025 van Veiligheidsregio Limburg Noord (VRLN). In de begroting zijn zowel de inhoudelijke als de financiële kaders, taken en activiteiten voor het jaar 2025 weergegeven. De begroting is opgesteld conform de door het Algemeen Bestuur vastgestelde kaders (kaderbrief 2025; 15 december 2023).

Eerder is de strategische visie 2030 ontwikkeld voor publieke gezondheid, brandweerzorg en crisisbeheersing. Op basis hiervan is in 2024 het beleidsplan 2024-2027 vastgesteld. In de begroting 2025 zijn die visies en plannen vertaald naar het budgettair kader voor 2025.

Op 15 december 2023 heeft het Algemeen Bestuur de kaderbrief 2025 vastgesteld. In deze kaderbrief zijn de loon- en prijsindexen opgenomen conform de methodiek die al jaren gebruikt wordt. Daarnaast heeft het bestuur ingestemd met onontkoombare kostenstijgingen. Dit zijn kostenstijgingen die op ons afkomen zonder dat er sprake is van nieuw beleid of taken. De jaarrekening 2023 liet nog een overschot zien. Dit overschot werd veroorzaakt door incidentele meevallers en hierdoor werden de structurele knelpunten niet zichtbaar. Zo is er bijvoorbeeld veel geld nodig voor de informatieveiligheid en eisen die gesteld worden aan onze systemen voor we deze kunnen aansluiten op landelijke systemen.

Na jarenlang inzet voor onvoorziene crisissen zoals corona, opvang van ontheemden uit Oekraïne, hoog water en een grote natuurbrand ontstaat er weer ruimte om verder te investeren in de gezondheid en veiligheid van onze burgers en te bouwen aan de organisatie.

In 2023 en 2024 is voor het versterken van de taakuitvoering van de veiligheidsregio's en GGD'en geïnvesteerd door het Rijk. Niet al deze middelen zijn structureel beschikbaar. Als er nog geen zekerheid is voor 2025 is er geen inzet of versterking in de begroting 2025. Dit geldt ook bijvoorbeeld voor tijdelijke afspraken over inzet van GALA of IZA-gelden.

De taakuitvoering van de Brandweer en GGD staat onder druk doordat het beroep dat op ons wordt gedaan op onderdelen harder groeit dan de financiering. Daarnaast zien wij nog grote ontwikkelingen op ons afkomen die nog niet allemaal financieel vertaald zijn in de begroting.

Maar ondanks deze druk mag u er op vertrouwen dat wij gaan voor de gezondheid en veiligheid van onze inwoners. Bij ons bent u "in goede handen".

Carolien Angevaren
Algemeen directeur Veiligheidsregio Limburg-Noord

Inhoudsopgave

Deel A Algemeen 4

1 Algemeen 4

1.1 Algemene kaders 4
1.2 Ontwikkelingen op basis van bestuurlijke afwegingen 5
1.3 Algemene dekkingsmiddelen 7

2 Programmaplan 8

2.1 Programma Publieke Gezondheid 8
2.2 Programma Brandweerzorg 17
2.3 Programma Crisisbeheersing 23
2.4 Programma Bedrijfsvoering/Overhead 28
2.5 Risk Factory 31

3 Paragrafen 32

3.1 Weerstandsvermogen en risicobeheersing 32
3.2 Onderhoud kapitaalgoederen 35
3.3 Financiering 36
3.4 Verbonden Partijen 37
3.5 Vennootschapsbelasting 37

Deel C Financiële begroting 38

4 Overzicht baten en lasten 38

4.1 Baten en lasten per programma 38
4.2 Overzicht incidenteel en structureel verloop baten en lasten 40
4.3 Verdeling baten 41
4.4 Geprognotiseerde (meerjaren-)balans 41

5 Financiële positie 43

5.1 Aan arbeidskosten gerelateerde verplichtingen 43
5.2 Financiering 43
5.3 Investeringen 43
5.4 Reserves en voorzieningen 44
5.5 EMU-saldo 46

Bijlagen

Investeringen 49
Gemeentelijke bijdragen 51
Lijst van afkortingen 54

Deel A Algemeen

1 Algemeen

De begroting is opgesteld conform de door het Algemeen Bestuur op 15 december 2023 vastgestelde kaderbrief 2025.

1.1 Algemene kaders

Aantal inwoners

Conform het bepaalde in de Wet gemeenschappelijke regeling (Wgr) wordt gerekend met het aantal inwoners op 1 januari voorafgaande aan het begrotingsjaar. Voor 2025 wordt gerekend met de inwoneraantallen van 1 december 2023 gebaseerd op gegevens van het Centraal Bureau voor de Statistiek van 533.067 inwoners. Dit zijn de meest recente gegevens ten tijde van het opstellen van de begroting.

Renteomslag

In de begroting 2025 wordt gerekend met een renteomslag percentage van 1,25%. De ontwikkelingen op geld- en kapitaalmarkt geven aan dat dit percentage niet meer aansluit op de prijs die voor het aantrekken van geld wordt gerekend. Daar staat tegenover dat in het verleden afgesloten leningen tegen een lagere prijs zijn aangetrokken. De aanpassing van het renteomslag percentage is financieel technisch en heeft geen invloed op het resultaat en op de balans.

Indexatie

Het Algemeen Bestuur heeft besloten dat kostenontwikkelingen als gevolg van loon- en prijsstijgingen worden meegenomen in de gemeentelijke bijdrage op basis van een vastgesteld kader. Dit kader behelst dat kostenstijgingen, die buiten de beïnvloedingssfeer van VRLN liggen, worden meegenomen in de gemeentelijke bijdrage.
Voor zover de indexatie herleidbaar en belastbaar is aan derden, worden deze lasten doorbelast aan de bijdragen van derden. Voor het resterende deel worden deze lasten meegenomen in de gemeentelijke bijdrage.
De indexatiepercentages in de kaderbrief 2025 waren afgeleid van de Macro Economische Verkenning (MEV) van het Centraal Planbureau (cijfer september 2023). In de lijn van de door Algemeen Bestuur vastgestelde indexeringssystematiek vindt op basis van het Centraal Economisch Plan (cijfer februari 2024) bijstelling in de ontwerp begroting 2025 plaats:

- aangepaste indexatie loonstijging 2025 is 4,4% ten bedrage van € 2,0 miljoen (was in Kaderbrief 5,8% ten bedrage van € 2,6 miljoen);
- aangepaste indexatie materiële kostenstijging 2025 is 2,2% ten bedrage van € 0,6 miljoen (was in Kaderbrief 1,6% ten bedrage van € 0,4 miljoen).

Onvoorzien

In de begroting 2025 is een bedrag opgenomen van € 50.000 voor onvoorzien en daarmee wordt voldaan aan het wettelijk vereiste.

Verdeelsystematiek gemeentelijke bijdrage
Vanaf 1 januari 2023 wordt in het gemeentefonds een herzien verdeelmodel gebruikt. Het doel van de herziene verdeling is een stabiel verdeelmodel dat zo goed mogelijk aansluit bij de kosten van gemeenten. Het model is geen eindstation en zal continu onderhoud vragen. Eind 2025 wordt de invoering van het nieuwe landelijke verdeelmodel geëvalueerd.

De verdeling van de gemeentelijke bijdrage aan VRLN voor de programma's Brandweerzorg en Crisisbeheersing is gebaseerd op de objectieve gemeentefonds-maatstaven van het Openbare Orde en Veiligheid (oov) subcluster brandweer en rampenbestrijding. De verdeelmaatstaven in het subcluster oov- brandweer en rampenbestrijding zijn ingaande begrotingsjaar 2025 gewijzigd. Een aantal maatstaven dat voorheen in dit subcluster werd meegenomen, is komen te vervallen. Dit heeft tot gevolg dat de onderlinge verhoudingen tussen de 15 gemeenten in Limburg-Noord wijzigen. Dit heeft géén invloed op de totale gemeentelijke bijdrage, maar wel op de onderlinge verdeling van de gemeentelijke bijdrage tussen de gemeenten binnen de programma's Crisisbeheersing en Brandweerzorg. Deze verdeling volgt de middelen die de gemeenten ontvangen uit het gemeentefonds.

De verdeling van de bijdrage van Publieke Gezondheid is gebaseerd op het inwoneraantal, met uitzondering van de bijdrage voor de Jeugdgezondheidszorg. Deze is gebaseerd op het aantal kinderen in combinatie met een tweetal gemeentefonds-maatstaven voor het sociaal domein.

1.2 Ontwikkelingen op basis van bestuurlijke afwegingen

Onderstaande ontwikkelingen zijn door het bestuur vastgesteld via de kaderbrief 2025.

Informatievoorziening verbinden en versterken publieke gezondheid
Elke GGD gaat mee in de ontwikkeling om haar rol op het gebied van infectieziektebestrijding, binnen gestelde kaders regulier te kunnen blijven uitvoeren, maar ook bij een eventuele volgende pandemie te kunnen opschalen. Voor de bijdrage in 2024 zijn vanuit de programmafinanciering middelen beschikbaar ter compensatie. Voor de implementatie voorbereiding en uitvoering worden vanaf 2025 ook op regionaal niveau inspanningen verwacht waarvoor er extra geïnvesteerd moet gaan worden in de implementatiefase. Omdat de landelijke informatievoorziening nog in ontwikkeling is, is het hiervoor benodigde budget nog lastig in te schatten. GGD GHOR Nederland heeft de GGD'en geadviseerd om voorlopig rekening te houden met een benodigde capaciteit van 2 fte. Hiermee is een bedrag van € 212.100 gemoeid.

Informatieveiligheid
De veiligheidsregio heeft de afgelopen jaren fors moeten investeren in informatieveiligheid en -structuur. Naast het beveiligen van onze eigen informatie, zien we ook de ontwikkeling dat er steeds meer landelijk wordt samengewerkt op het gebied van informatievoorziening. Om aan te kunnen sluiten op de landelijke structuur worden er eisen gesteld aan lokale informatieveiligheid. De structureel hogere kosten die in 2025 in de begroting worden verwerkt bedragen € 750.000.

Kapitaallasten materieel brandweer
In het Algemeen Bestuur van december 2022 is toegekend dat het budget voor de kapitaallasten van de materiële voorzieningen van de brandweer de komende jaren stapsgewijs gaat toenemen. Het ingroeiscenario is als volgt: 2024 + € 1 per inwoner, 2025 + € 0,50 en 2026 + €0,50, wat betekent vanaf 2027 € 2 structureel. De uitzetting van het budget wordt via het verdeelmodel voor de kosten van de brandweerzorg over de gemeenten verdeeld.
Via een stapsgewijze uitzetting van het budget voor de kapitaallasten wordt het financiële knelpunt weggenomen. Daarnaast geeft het ingroeimodel de budgettaire ruimte de egalisatiereserve in het

perspectief van 2027 te verhogen. Uit deze reservering wordt dan de kostenstijging uit technologische innovatie opgevangen. Naast vervanging vindt kwaliteitsverbetering plaats, vanzelfsprekend passend bij doelmatige brandweerzorg tegen aanvaardbare kosten.
Vanaf 2015 is bekend dat het in de regionalisering van de brandweer overgedragen budget voor de kapitaallasten te laag is. Vrijwel direct na de regionalisering is begonnen de brandweerzorg efficiënt(er) te organiseren. De slagkracht en de hieraan gerelateerde capaciteit aan materieel is in de afgelopen jaren telkens weloverwogen naar beneden bijgesteld. Daarnaast is in 2017 een egalisatiereserve voor de kapitaallasten gevormd. De technologische ontwikkeling kent een hoog tempo. Voor een doelmatige inrichting van de brandweerzorg is het noodzakelijk het materieel tijdig te vervangen en daarbij te anticiperen op de technologische vernieuwing. Daarnaast zien we dat de prijsontwikkeling in deze sector hoog is. Op groot transport, tankautospuiten maar ook communicatie apparatuur zien we prijsstijgingen tot wel 30% ten opzichte van vijf jaar geleden.
Om het structurele tekort dat ontstaat op te vangen wordt het budget voor de dekking van de kapitaallasten stapsgewijs verhoogd met een bedrag van € 1.048.000 in 2027. Voor de begroting 2025 betekent dit een extra bijdrage van € 262.000.

Strategische huisvesting
In juli 2022 heeft het Algemeen Bestuur het strategisch huisvestingsplan vastgesteld. Het aantal werkplekken wordt teruggebracht en daartoe wordt het pand aan de Nijmeegseweg na verkoop afgestoten. Nieuw- en verbouw van meerdere brandweerlocaties vindt plaats.
Het hybride werken wordt verder doorgevoerd (deels thuis, deels op kantoor) en dat betekent dat in meerdere mate multifunctioneel gebruik gemaakt gaat worden van regiovestigingen. Diverse panden worden aangepast aan deze nieuwe manier van werken, met flexibele werkplekken en meer ruimte voor ontmoeten en vergaderen. Daarnaast worden in de eigendomspanden duurzaamheids-maatregelen doorgevoerd.
Het Algemeen Bestuur heeft op 15 december 2023 ingestemd met de financiële gevolgen vanuit de voortgangsnotitie strategische huisvesting. Hiermee kan de uitvoering van het plan worden opgepakt. Het besluit behelst een stapsgewijze toename van de gemeentelijke bijdrage in de jaren 2024 tot en met 2028. Voor de begroting 2025 gaat het om een stijging van kosten met € 455.000.

Forensische geneeskunde: lijk- en euthanasieschouw
Het aantal lijk- en euthanasieschouwingen stijgt. Meest voor de hand liggende oorzaak lijkt de vergrijzing. Om de financiering van de lijk- en euthanasieschouwingen te laten aansluiten op enerzijds het aantal verrichtingen en anderzijds de systematiek die gebruikt wordt binnen de andere onderdelen van de forensische geneeskunde wordt overgegaan op facturering per verrichting. De GGD Zuid Limburg hanteert ook deze systematiek en dat is belangrijk in de ontwikkeling van één forensische dienst voor Limburg.
Overgaan op facturering betekent een verlaging van de generieke gemeentelijke bijdrage met € 251.000. In de kaderbrief 2024 is reeds vermeld dat de kosten voor de lijk- en euthanasieschouwingen met € 140.000 à € 150.000 toenemen. Tegenover de verlaging van de gemeentelijke bijdrage staat een financiering op basis van facturering van ongeveer € 400.000, verdeeld over de deelnemende gemeenten op basis van het aantal verrichtingen.

Maternale kinkhoest
De vaccinatie van maternale kinkhoest wordt met ingang van 2024 toegevoegd aan het rijksvaccinatieprogramma. Voor de uitvoering van de vaccinatie worden vanaf 2024 middelen toegevoegd aan het gemeentefonds. De gemeentelijke bijdrage wordt hiervoor opgehoogd. Voor 2024 zal hiervoor een begrotingswijziging worden opgesteld, voor 2025 is de uitvoering in de begroting verwerkt. Voor onze regio gaat het om € 122.100.

De ontwikkelingen in de gemeentelijke bijdrage van 2024 naar 2025 zijn het resultaat van bovenstaande bestuurlijke afwegingen.

(bedragen in duizenden euro's)

	Bedrag	I/S
Gemeentelijke bijdrage 2024	68.144	S
Loonkostenstijging 2025 (Kaderbrief)	2.646	S
Aanpassing loonkostenstijging 2025 (CEP febr. 2024)	-639	S
Materiële kostenstijging 2025 (Kaderbrief)	438	S
Aanpassing materiële kostenstijging 2025 (CEP febr. 2024)	164	S
Strategisch huisvestingsplan	455	S
Maternale kinkhoest	122	S
Informatievoorziening verbinden en versterken publieke gezondheid	212	S
Informatieveiligheid	750	S
Kapitaallasten materieel brandweer	262	S
Forensisch geneeskunde: lijk- en euthansieschouw	-251	S
Totaal gemeentelijke bijdrage 2025	**72.304**	

1.3 Algemene dekkingsmiddelen

VRLN kent als algemeen dekkingsmiddel het saldo van de financieringsfunctie. Voor 2025 is dit saldo naar verwachting € 350.000.

Deel B Beleidsbegroting

2 Programmaplan

2.1 Programma Publieke Gezondheid

2.1.1 Wat willen we bereiken?

De overheid is er om de gezondheid van burgers te bewaken en om het individu te beschermen tegen gezondheidsrisico's van buitenaf waarop zijzelf niet of nauwelijks invloed hebben, zoals infectieziekte-uitbraken en de negatieve effecten van gedrag van anderen (meeroken, huiselijk geweld). Ook stimuleert de overheid gedrag dat de gezondheid bevordert. Publieke gezondheid is een vorm van zorg waar mensen niet om vragen omdat ze klachten hebben (cure) of omdat ze ondersteuning nodig hebben (care). Publieke gezondheid omvat de (door individuele burgers ongevraagde) zorg die de overheid aanbiedt om ziekte en gezondheidsschade van de gehele (of groepen in de) bevolking op te sporen en te voorkomen.

Door een veranderende rol van inwoners, zorgverleners, verzekeraars en de overheid verandert het landschap van de publieke gezondheid. Samenhang en afstemming met het zorgveld in de volle breedte maar ook het waarborgen van betaalbaarheid worden steeds belangrijker. Door de decentralisaties in het sociaal domein kunnen de gemeenten dwarsverbanden leggen tussen maatschappelijke ondersteuning, de jeugdzorg en het domein van werk en inkomen. De genoemde wettelijke taken op het gebied van publieke gezondheid sluiten in de kern aan bij de opgaven van de decentralisaties: preventief, dichtbij, versterken van eigen kracht en mentale weerbaarheid. Naast deze 'klassieke' determinanten van gezondheid, die met leefstijl te maken hebben, zijn er echter nog veel meer factoren die van invloed zijn op onze volksgezondheid. Dit zijn bijvoorbeeld leefomgeving, arbeid (armoede), mentale weerbaarheid en onderwijs (laaggeletterdheid).

Om aan deze bredere gezondheidsdoelen invulling te geven hebben gemeenten en verschillende zorgpartijen, waaronder de GGD, kaders afgesproken voor de komende jaren. Deze kaders liggen vast in het Integraal Zorgakkoord (IZA) en het Gezond & Actief Leven Akkoord (GALA). Kort gezegd worden in het IZA de kaders gesteld om de zorg goed, toegankelijk en betaalbaar te houden. Met het GALA wordt gebouwd aan het fundament voor een gerichte lokale en regionale aanpak op het gebied van preventie, gezondheid en sociale basis. De rol van de GGD is stevig verankerd in het GALA (kennis, advies en regie).

In onze regio zijn deze afspraken door de GGD en regionale partners vertaald in het regiobeeld en regioplan Noord- en Midden-Limburg. In het manifest 'Naar gelijke kansen op gezondheid' zijn doelstellingen van de 15 regiogemeenten en de GGD vastlegt. In de visie 2030 en het Beleidsplan 2024-2027 zijn vijf ambities opgenomen waar we ons als GGD voor gaan inzetten.

Ambitie 1: Investeren in een nieuwe generatie

Ieder kind heeft vanaf de geboorte recht op een gezonde en veilige start. Die start vormt de basis voor optimale deelname aan onderwijs, de arbeidsmarkt en participatie in de samenleving. Wij willen dat kinderen zo gezond, veilig en kansrijk mogelijk opgroeien. Wij hebben structurele aandacht voor preventie en in het bijzonder voor het bevorderen van een gezonde leefstijl. Vanaf het eerste moment van de zwangerschap, tot 18 en liefst tot 26 jaar!

Ontwikkelingen binnen deze ambitie zijn:

Kansrijke Start
Vanaf 1 januari 2024 heeft de GGD de coördinatie van het programmateam Kansrijke Start op zich genomen en is de GGD verantwoordelijk voor de regie op het programma. De financiële middelen voor deze coördinatierol en het programmateam komen uit IZA. Daarnaast voert de GGD zelf projecten uit in het kader van dit programma. Voor de coördinatie op deze GGD-projecten zijn tot 1-1-2025 middelen door de provincie beschikbaar gesteld. De financiering vanaf 2025 is nog niet bekend. Mocht er vanaf 2025 een rol voor de GGD zijn weggelegd en dit financiële gevolgen hebben, zal dit in een begrotingswijziging worden verwerkt.

Centering Ouderschap (Parenting)
Na het eerste individuele (huis)bezoek vinden vervolgconsulten plaats met een groep ouders die een kind hebben van ongeveer dezelfde leeftijd. De zorg richt zich zowel op het kind als op de ouders. Centering-zorg stoelt op zelfmanagement (regie), leren door betrokkenheid en sociale steun. Een groep bestaat uit 6 tot 8 ouders met hun baby, die op gezette tijden samenkomen op het consultatiebureau. De resultaten zijn positief, daarom zal gezocht worden naar mogelijkheden voor een verdere implementatie.

NU Niet Zwanger, onderdeel van het programma Kansrijke Start
De kosten voor het programma Nu Niet Zwanger worden via een dienstverleningsovereenkomst (DVO) vergoed. Voor 2025 is nog onbekend of de DVO wordt verlengd, daarom zijn de kosten en opbrengsten nog niet in de begroting wordt. Na besluitvorming zal dit via een begrotingswijziging alsnog gebeuren.

Toezicht kinderopvang
Gemeenten zijn over het algemeen verantwoordelijk voor het toezicht op kinderdagverblijven. Ze verstrekken vergunningen aan kinderopvangorganisaties en voeren inspecties uit om ervoor te zorgen dat deze organisaties voldoen aan de wettelijke eisen met betrekking tot veiligheid, kwaliteit en pedagogisch beleid. In de praktijk is het de GGD die de toezichthoudende inspecties uitvoert in opdracht van de gemeenten.
VNG en DUO zijn bezig met het ‘traject herijking kwaliteitseisen’, dit kan ertoe leiden dat in 2025 strengere eisen komen voor onder andere voorschoolse educatie, gastouderbureau’s en gastouders teneinde dit meer in lijn te brengen met de eisen die aan kinderdagverblijven worden gesteld. Dit kan gevolgen gaan hebben voor de tarieven die voor de inspecties gehanteerd moeten worden. Zodra hierover meer bekend is, zullen wij de gemeenten hierover informeren.

Meer Aandacht voor Ziekgemelde Leerlingen (M@ZL)
M@ZL is een methodiek voor een integrale aanpak van ziekteverzuim bij scholieren. Schoolmedewerkers, jeugdartsen en leerplichtambtenaren hebben samen aandacht en zorg voor leerlingen met ziekteverzuim, waardoor problematiek, met name mentale weerbaarheid, vroegtijdig in beeld komt. De financiering van M@ZL voor het VO en MBO18+ is geregeld. De bestuurscommissie heeft ingestemd met de uitvoering bij het MBO18-, maar hiervoor is nog geen financiering beschikbaar gesteld. Daarom is deze activiteit nog niet in de begroting opgenomen.

Seksuele Gezondheid
Jongeren die liever om de zoveel tijd een SOA (Seksueel Overdraagbare Aandoening) test doen in plaats van beschermde seks. Jongeren die, beïnvloed door social media, geloven in alternatieve natuurlijke manieren van anticonceptie met als gevolg een stijging van het aantal abortussen. Het zijn enkele voorbeelden die de noodzaak onderschrijven dat voorkomen beter is dan genezen. En daarom blijft de GGD de komende jaren de ingeslagen weg volgen om meer aandacht en tijd te besteden aan:

- Outreachende activiteiten; gericht op één specifieke kwetsbare doelgroep en
- Preventieve activiteiten; gericht op een meer pluriforme doelgroep.

De huidige formatie wordt met name gesubsidieerd door de Regeling Aanvullende Seksuele Gezondheidszorg (ASG) en de PrEP-subsidieregeling (Pre Expositie Profylaxe.

Mentale gezondheid
Mentale gezondheid loopt als een rode draad door de ambities uit de visie 2030. Naast de meer bekende preventie-programma's rondom leefstijl (overgewicht, gezonde voeding, middelengebruik) is mentale weerbaarheid in het GALA opgenomen als speerpunt. De mentale gezondheid van jongeren staat onder druk, het beroep op de professionele zorg groeit. De corona-periode en de onderzoeken naar de effecten hiervan op jongeren, heeft dit extra duidelijk gemaakt. Mentale gezondheid is bij uitstek een thema dat vraagt om een integrale domein-overstijgende aanpak. De GGD wil hier een samenhangende regionale aanpak op ontwikkelen samen met gemeenten, provincie en zorgpartijen, bij voorkeur vanuit de regionale preventie-infrastructuur die in 2024 gevormd wordt.

Keigezond pilot in de gemeenten Roermond, Venlo en Horst aan de Maas
Samen met partijen als Maastricht Universitair Medisch Centrum, zorgverzekeraars CZ en VGZ en de GGD Zuid Limburg, werken we in ieder geval voor een periode van drie jaar samen binnen de provincie Limburg in een pilot Keigezond. Hierin worden maximaal 800 kinderen met een matig, sterk en extreem Gewichtsgerelateerd gezondheidsrisico (GGR) en 500 kinderen met een licht verhoogd GGR ondersteund met passende hulp om het overgewicht terug te brengen, weerbaarder te worden en regie te pakken over hun eigen gezondheid. Het streven is om de ketenaanpak Keigezond, onderdeel van de 5 ketenaanpakken uit het GALA, in 2024 en 2025 te implementeren in alle gemeenten in de regio. Zodra de financiering bekend is, wordt dit via een begrotingswijziging verwerkt.

Ambitie 2: Versterken van de gezondheidsbescherming
Bedreigingen in de publieke gezondheid zullen er altijd zijn. Niet elke crisis of uitdaging voor de publieke gezondheid is te voorkomen of laat zich voorspellen. Op de juiste manier omgaan met acute situaties die de publieke gezondheid bedreigen is daarom belangrijk. Juist ook om te voorkomen dat de gezondheidsverschillen in de regio verder toenemen.

GGD Limburg-Noord is verantwoordelijk voor het op peil houden van de bescherming tegen gezondheidsrisico's waar inwoners zelf niet of nauwelijks invloed op hebben en mogelijk ook geen weet van hebben. Ontwikkelingen binnen deze ambitie zijn:

Versterking Infectieziektebestrijding
Een versteviging van de reguliere infectieziektebestrijding is nodig om klaar te kunnen staan voor een komende pandemie. GGD'en zijn op dit moment onvoldoende geëquipeerd om hun rol op het gebied van infectieziektebestrijding kwalitatief goed uit te voeren.
In opdracht van het Ministerie van Volksgezondheid, Welzijn en Sport (VWS) is er een programma opgezet gericht op het oplossen van urgente kwetsbaarheden voor pandemische paraatheid op de korte termijn. Dit programma heet 'Versterking Infectieziektebestrijding en Pandemische paraatheid' (VIP). Voor dit project heeft de GGD subsidie ontvangen via een Specifieke Uitkering (SPUK) met een looptijd van 2 jaar (2023 en 2024). Met deze subsidie zijn de eerste concrete stappen gezet. De ingezette ontwikkeling is onomkeerbaar. Nog onduidelijk is hoe de financiering vanaf 2025 eruit gaat zien en derhalve is de continueren van versterking nog niet in de begroting 2025 verwerkt.

Elke GGD gaat mee in de ontwikkeling om haar rol op het gebied van infectieziektebestrijding, binnen gestelde kaders regulier te kunnen blijven uitvoeren, maar ook bij een eventuele volgende pandemie te kunnen opschalen. Voor de bijdrage in 2024 zijn vanuit de programmafinanciering middelen beschikbaar ter compensatie. Voor de implementatie voorbereiding en uitvoering worden vanaf 2025

ook op regionaal niveau inspanningen verwacht waarvoor er extra geïnvesteerd moet gaan worden in de implementatiefase. Omdat de landelijke informatievoorziening nog in ontwikkeling is, is het hiervoor benodigde budget nog lastig in te schatten. GGD GHOR Nederland heeft de GGD'en geadviseerd om voorlopig rekening te houden met een benodigde capaciteit van 2 fte. Hiermee is een bedrag van € 212.100 gemoeid.

Vaccinatievoorziening bij GGD'en
De versteviging van de infectieziektebestrijding kent ook een samenhang met het vaccinatiestelsel. Landelijk is er een principebesluit genomen op het organiseren van een vaccinatievoorziening voor volwassenen bij de GGD'en. Volwassenen kunnen bij de vaccinatievoorziening terecht voor vaccinaties, informatie en advies, het voeren van een gesprek over vaccineren (zoals in geval van twijfel of bij onderliggende aandoeningen) en het krijgen van de vaccinatie.
De vaccinatievoorziening voor volwassenen voert regie op het vaccineren in de GGD-regio en kan verbindingen leggen met andere ketenpartners die betrokken zijn bij het indiceren, voorlichten of zetten van vaccinaties, zoals huisartsen, JGZ-professionals en medisch specialisten. De vaccinatievoorziening voor volwassenen is regionaal het expertisecentrum op het gebied van vaccinatiezorg. Door GGD GHOR Nederland is op verzoek van VWS een uitvoeringstoets gedaan naar de haalbaarheid van bovenstaande. Het eindrapport is aangeboden aan VWS. Door de verkiezingen en de formatie van het kabinet is onbekend wat de gevolgen zijn voor de vaccinatievoorziening. In de begroting is hiermee nog geen rekening gehouden. VRLN houdt de verdere besluitvorming in de gaten.

Maternale kinkhoest
De GGD voert de kinkhoestvaccinatie voor zwangeren uit. Financiering vond rechtstreeks door het RIVM plaats. Vanaf 1 januari 2024 wordt de uitvoering formeel overgedragen aan de gemeenten. Bij de septembercirculaire 2023 zijn de bijbehorende middelen aan het gemeentefonds toegevoegd. Dit betekent dat de geldstroom niet meer via het RIVM bij de GGD terecht komt, maar onderdeel gaat uitmaken van de gemeentelijke bijdrage in het kader van het Rijksvaccinatieprogramma. Het gaat hierbij om een bedrag van € 122.100.

Ambitie 3: Informatie laten werken voor publieke gezondheid
Nieuwe technologieën bieden kansen. Ook als het gaat om het vergroten van veiligheid en gezondheid. Tegelijkertijd schept het ook verwachtingen. We moeten als GGD meegaan met de snelheid van de informatiemaatschappij waarbinnen wij werken en tegelijkertijd betrouwbaar blijven. Wij zetten ons in op het verkrijgen, verrijken, delen en duiden van data. Ook voor technologische innovaties zetten we ons in. Dit alles met behoud van informatieveiligheid.

Versterken monitoringsfunctie
Om informatie te laten werken voor publieke gezondheid is het noodzakelijk te weten wat de informatiebehoefte is. Deze vraag gaat de komende jaren meer en meer beantwoord worden mede als gevolg van het VIP project. Een goede, real-time ontsluiting, van in- en externe databronnen en deze volgens een datamodel laten landen in een datawarehouse is één van de uitdagingen de komende jaren.
Een andere uitdaging zal zijn het beantwoorden van (complexe) vraagstukken met behulp van data-analyse. En deze informatie visualiseren en delen als antwoorden, onderbouwing voor strategie & beleid, planning & control en bedrijfsvoering.
De informatiebehoefte gaat zich niet beperken tot infectieziektebestrijding. Komende vanuit een pionier-/experimenteerfase zitten we nu in de fase dat de eerste contouren van business intelligence (BI) bij de GGD zichtbaar worden. Zo zijn er pilots bij JGZ, leveren de onderzoekers jaarlijks rapporten op en loopt het project VIP.

Voor 2025 en verder wil de GGD toewerken naar een verdere uitbreiding en integratie van BI binnen de VRLN/GGD. Er dient een goed datafundament & -warehouse te komen. Hiervoor en voor het ontsluiten en analyseren van deze data zijn naast techniek ook BI-professionals nodig.
Het streven is om in 2027 klaar te zijn met de techniek en invulling (datafundament en datawarehouse). En dat de structuur en organisatie voor datagedreven informatiegestuurd werken gereed is. Om dit bereiken zal hiervoor in de toekomst uitbreiding van de BI-experts en data engineers noodzakelijk zijn.

Structureel uitvoeren kind-monitor
Vanuit de toekomstvisie 2030 is één van de pijlers investeren in de nieuwe generatie. Op dit moment is er nog te weinig inzicht in de gezondheidssituatie van kinderen van 0-12 jaar. Binnen de JGZ worden veel gegevens verzameld, maar deze (vooral medische) gegevens zijn voornamelijk bedoeld om op individueel niveau te adviseren en bij te sturen. Deze registratiegegevens zijn voor veel relevante thema's onvoldoende geschikt om op collectief niveau te ontsluiten en daarmee als beleidsinput te kunnen dienen. Vandaar dat veel GGD'en inmiddels een Kind-monitor uitvoeren. Door het uitvoeren van een structurele Kind-monitor (eens per 4 jaar) kan inzicht verkregen worden in thema's die van belang zijn in het kader van gezondheidsbeleid ten behoeve van de doelgroep 0-12 jarigen (waaronder ontwikkeling, woonomgeving, gezin, kinderopvang en zorgen van ouders daarin). Met dit inzicht kan bekeken worden waar op collectief niveau de knelpunten zitten en waar bijsturing vanuit het beleid nodig is.

Wijkprofielen
De GGD produceert cijfers op regionaal en gemeentelijk niveau aan de hand van de wettelijke monitors. Zowel vanuit het manifest, als de visie 2030, maar ook als opgave in de gezondheidsakkoorden komt de noodzaak naar voren om op wijkniveau informatie te genereren. De wijkgerichte aanpak is door veel gemeenten in de regio opgenomen in hun integrale plannen van aanpak. Dit vraagt om een investering in het verrijken van de bestaande monitors en/of het uitvoeren van aanvullend onderzoek. Er wordt een nader voorstel uitgewerkt.

Ambitie 4: Publieke gezondheid en publieke veiligheid vanzelfsprekend verbonden
*Gezondheid en veiligheid zijn voor de mens een groot goed. Zij behoren tot de meest basale levensbehoeften. Het zijn dan ook de belangrijkste kerntaken van de overheid met de grootste uitgavenpost. Het zijn twee verschillende maatschappelijke velden met eigen wetten. De twee velden hebben belangrijke raakvlakken waarop publieke organisaties voor gezondheid en veiligheid met elkaar moeten samenwerken. Wij zetten ons in op de borging van publieke gezondheid binnen de publieke veiligheid*Ontwikkelingen binnen deze ambitie zijn:

Beter in beeld krijgen van kwetsbare groepen
Door het koppelen van informatie en data willen we blinde vlekken zichtbaar maken. We willen een duidelijk beeld krijgen van hoe het met onze inwoners gaat en welke groepen extra aandacht nodig hebben. Hierbij hebben we extra aandacht voor onze kwetsbare inwoners die niet binnen bestaande kaders en regelgeving geholpen kunnen worden.

Versterking Forensische Geneeskunde
Het aantal lijk- en euthanasieschouwingen stijgt. Meest voor de hand liggende oorzaak lijkt de vergrijzing. Om de financiering van de lijk- en euthanasieschouwingen te laten aansluiten op enerzijds het aantal verrichtingen en anderzijds de systematiek die gebruikt wordt binnen de andere onderdelen van de forensische geneeskunde wordt overgegaan op facturering per verrichting. De GGD Zuid Limburg hanteert ook deze systematiek en dat is belangrijk in de ontwikkeling van één forensische dienst voor Limburg.

Overgaan op facturering betekent een verlaging van de generieke gemeentelijke bijdrage met € 251.000. In de kaderbrief 2024 is reeds vermeld dat de kosten voor de lijk- en euthanasieschouwingen met € 140.000 à € 150.000 toenemen. Tegenover de verlaging van de gemeentelijke bijdrage staat een financiering op basis van facturering van ongeveer € 400.000, verdeeld over de deelnemende gemeenten op basis van het aantal verrichtingen.

Ambitie 5: Samenwerken aan een duurzame leefomgeving
De leefomgeving waarin mensen wonen, werken en leven heeft invloed op hun gezondheid. Een gezonde leefomgeving is een leefomgeving die als prettig wordt ervaren, die uitnodigt tot gezond gedrag en beschermt tegen gezondheidsrisico's. Wij adviseren gemeenten om samen met haar partners voor en met inwoners een zo gezond en veilig mogelijk leven, thuis, in de directe woonomgeving, op school en op het werk en in de vrije tijd te creëren.

Ontwikkelingen binnen deze ambitie zijn:

Adviesrol Omgevingsplannen
De GGD heeft een bouwsteen Gezonde Leefomgeving ontwikkeld met 5 kernwaardes voor een gezonde leefomgeving. Deze kernwaardes zijn grotendeels integraal overgenomen in de omgevingsvisies van de gemeenten in onze regio. De belangrijkste opdracht voor de GGD is om als partner het gesprek aan te gaan bij het ontwikkelen van nieuwe ruimtelijke plannen en de kernwaardes uit de omgevingsvisie bespreekbaar te maken en een toepasbaar advies c.q. handelings-perspectief te bieden. We verwachten dat gemeenten vanaf 2025 actief aan de slag gaan met het opstellen van de omgevingsplannen. Voor de noodzakelijke uitbreiding van de advies-capaciteit Medische Milieukunde en beleid zal dan financiering beschikbaar moeten komen. Deze is nog niet in begroting 2025 meegenomen.

We adviseren gemeenten vanuit kennis over de gezondheidssituatie in de regio, op regionaal, gemeentelijk en bij voorkeur op wijkniveau. We streven ernaar om in 2025 te kunnen gaan werken met een omgevingsscan als basis voor onze advisering over gezondheidsbeleid in het algemeen en ten behoeve van de omgevingsplannen in het bijzonder.

Versterken regionale samenwerking met kennispartners: universiteit Maastricht, Nijmegen en Wageningen
GGD'en hebben de opdracht hun kennisfunctie te versterken. Om de kennisfunctie van de GGD te versterken is het noodzakelijk om beter aan te sluiten op het academische werkveld. We zijn hier tot nu toe vooral volgend in. Een proactieve rol is van belang om de gemeenten te ondersteunen en te adviseren in het ontwikkelen van bewezen en effectieve interventies op gezonde leefomgeving en leefstijl. In 2025 willen we een start gemaakt hebben met minimaal één PhD-traject op een van de regio-specifieke thema's.

2.1.2 Waar sturen we op?
Het programma Publieke Gezondheid bestaat uit drie onderdelen:
- Publieke gezondheid voor de jeugd;
- Publieke gezondheid algemeen en
- Publieke gezondheid tijdens crisissituaties.

In onderstaand schema staan de doelen en prestaties van de GGD opgenomen. Op deze wijze geven we inzicht in de activiteiten van de GGD in onze regio. Op lokaal niveau, dus voor de individuele gemeente, is voor 2025 een lokaal uitvoeringsplan beschikbaar.

Publieke gezondheid voor de jeugd

Strategisch doel	Operationeel doel	Prestaties
Veilig en gezond opgroeien van alle kinderen in Limburg-Noord, inclusief de nieuwkomers.	Uitvoeren basispakket JGZ voor alle kinderen (90.000)	Aanbieden van contactmomenten (88.000 consulten, verdeeld over 18 consultatiebureaus) conform Landelijk Professioneel Kader en professionele richtlijnen.
Verkleinen gezondheidsverschillen	Aanbieden van extra zorg voor kinderen met extra zorgbehoeften	Aanbieden van extra contactmomenten.
Proactief inspelen op behoeften van gemeenten, ouders en kinderen op het gebied van JGZ	Uitvoeren lokaal aanbod JGZ	- Aanbieden zorg op maat. - Differentiatie in aard, frequentie en discipline van contactmomenten.
Optimale start voor alle kinderen	Aanbieden van zorg op maat in eerste 1.000 dagen van het kind	- Uitvoeren pre- en perinataal aanbod. - Participatie JGZ preventieagenda. - Participatie Kansrijke Start.
Bestrijden van door vaccinatie te voorkomen infectieziekten op individueel en populatieniveau	Minimaal 95% van kinderen (WHO-norm) is gevaccineerd conform Rijksvaccinatieprogramma (RVP).	Uitvoeren RVP (85.000 vaccinaties), inclusief de 22 wekenprik voor zwangere vrouwen (3.500 vaccinaties).
Faciliteren beleidsontwikkeling publieke gezondheid jeugd	Informeren en adviseren van gemeenten over gezondheidsbeleid op basis van monitoring, rapportage en onderzoek	- Opstellen Integrale Jeugdrapportage. - Gezondheidsmonitor kind en jeugd. - Borgen jeugdgezondheidszorg in lokale uitvoeringsplannen
Sluitend aanbod van preventieve en gespecialiseerde zorg	Samenwerking in sociaal domein versterken	Deelname aan lokale coalities.
Continue verbetering van publieke gezondheid voor de jeugd	Signaleren kansen, ontwikkelingen en bedreigingen en samenbrengen van diverse informatiebronnen	Uitvoeren van verdiepend onderzoek en het adviseren over trends en ontwikkelingen.

Publieke gezondheid algemeen

Strategisch doel	Operationeel doel	Prestaties
Het voorkomen of vroegtijdig signaleren van besmettelijke infectieziekten	Signaleren en bestrijden van infectieziekten en monitoren vaccinatiegraad	- Afhandelen van meldingen van infectieziekten (minimaal 95% binnen de wettelijke normtijden) - Op specialisaties infectieziektebestrijding, tuberculose (30 patiënten met ziekteverschijnselen in behandeling en 60 geïnfecteerden zonder ziekteverschijnselen in beeld), seksuele gezondheid (3.500 consulten), reizigersadvisering (11.500 consulten, 15.000 vaccinaties): Preventieve en voorlichtingsactiviteiten geven zowel individueel als in groepsverband, als aan risicogroepen; Voorlichting en advies over hygiëne en gezondheid; Bijdragen aan kennisontwikkeling en activiteiten t.b.v. antibioticaresistentie en infectiepreventie; Uitvoeren van bron- en contactonderzoek; Screening op en behandeling van infectieziekten.
Het beschermen van de bevolking tegen gezondheids-bedreigende factoren en het stimuleren van een gezonde leefstijl en -omgeving	Signaleren van factoren die gezondheids-risico's met zich mee brengen en het bevorderen van een leefomgeving die uitnodigt tot gezond gedrag	- Gezondheidsmonitor Volwassenen en ouderen opstellen - Uitvoeren verdiepend onderzoek naar gezondheid en -gezondheidsrisico's - Uitvoeren forensisch geneeskundige zorg: Lijkschouw (450 maal) bij vermoeden niet-natuurlijke dood en euthanasie (350 verklaringen); Forensisch medisch onderzoek bij incidenten, huiselijk geweld, zedenzaken en kindermishandeling (1.150 maal); Afname alcohol- en drugscontroles en medische arrestantenzorg (1.950 controles); Opstellen letselbeschrijvingen (50 stuks). - (Pro)actief adviseren over gezondheidsrisico's op gebied van milieu en ruimtelijke ordening, als ook over de leefomgeving in relatie tot de gezondheid. Voorlichting over voorkomende gezondheidsbedreigende factoren, o.a. asbest, gewasbeschermingsmiddelen, eikenprocessierups, hitte, houtkachels en windmolens (200 maal). - Adviseren over gezondheidsrisico's van gevaarlijke stoffen (10 adviezen). - Ondersteunen van gemeenten bij invoering Omgevingswet en borging van gezondheid in omgevingsvisies en -plannen.

Het houden van toezicht	Uitvoeren van toezicht op de kinderopvang en vergunde bedrijven	- Uitvoeren van jaarlijkse onderzoeken bij kinderdagverblijven (KDV), buitenschoolse opvang (BSO), gastouderbureaus (GOB) en gastouders (GO) (800 jaarlijkse onderzoeken). - Uitvoeren van onderzoek bij aanvraag nieuwe opvanglocatie. - Uitvoeren overige onderzoeken bij KDV, BSO, GOB en GO. - Inspecteren en adviseren van tattoo- en piercingshops, (tijdelijke) huisvestinglocaties vluchtelingen en statushouders en seksbedrijven (90 inspecties).
Continue verbetering van de algemene publieke gezondheid	Signaleren kansen, ontwikkelingen en bedreigingen en samenbrengen van diverse informatiebronnen	Uitvoeren van verdiepend onderzoek en het adviseren over trends en ontwikkelingen. Wij voeren in 2025 de kind-monitor uit, panelonderzoeken en minimaal 15 duidingsgesprekken bij gemeenten. Wij geven beleidsadviezen over gezondheidsbevordering en gemeentelijk en regionaal preventiebeleid.

Publieke gezondheid in crisissituaties

Strategisch doel	Operationeel doel	Prestaties
Beperken van gezondheids-schade	Borgen opgeschaalde publieke gezondheids-processen en ondersteunen bevoegd gezag bij incidenten met (mogelijke) maatschappelijke onrust	Inzetten van psychosociale hulpverlening, medische milieukunde, opgeschaalde infectieziektebestrijding en het opstarten van een gezondheidsonderzoek bij rampen. Als ook het adviseren van bevoegd gezag.

2.1.3 Wat kost het?

De lasten van het programma Publieke Gezondheid bedragen € 24,3 miljoen exclusief de toerekening van overhead. Dat is € 46 per inwoner. De gemeenten dekken met hun bijdragen € 17,2 miljoen van de programmalasten. Dat is € 32 per inwoner.

Programma Publieke Gezondheid *(bedragen in duizenden euro's)*

	Begroting 2025
Lasten	24.300
Baten	24.287
Algemene dekkingsmiddelen	0
Onvoorzien	0
Geraamd saldo van baten en lasten	**13**
Stortingen in reserves	3
Ontrekkingen van reserves	15
Geraamd resultaat	**0**

2.2 Programma Brandweerzorg

Deze beleidsperiode (2024-2027) moeten we verder toewerken naar een flexibele, informatiegestuurde, rationele en robuuste brandweerorganisatie, om snel en adequaat incidenten te kunnen blijven bestrijden en risicogericht te adviseren. Enkele thema's vormen hier een belangrijke uitdaging, zoals vrijwilligheid, paraatheid, slagkracht, goed werkgeverschap, verbetering van het brandweeronderwijs en samenwerking.

2.2.1 Wat willen we bereiken?

Risicobeheersing
De veranderingen in de maatschappij zorgen voor risico's die snel veranderen. Denk hierbij aan de Veilige Energietransitie, klimaatverandering waardoor er meer natuurbranden zijn. Dit vraagt om een afdeling Risicobeheersing die goed kan inspelen op de nieuwe risico's die hierbij horen om de fysieke veiligheid te borgen. Dit doen we door dagdagelijks gemeenten te ondersteunen met het uitvoeren van toezicht op brandveilig gebruik en advisering op initiatieven in de fysieke omgeving.

Informatiegestuurd werken
Met snel veranderende risico's is het ook van groot belang om zicht te hebben op de ontwikkeling van de risico's. Informatiegestuurd werken krijgt hierin een steeds belangrijkere rol. De afdeling risicobeheersing kent de ontwikkelingen in de regio en de risico's en is daarmee een belangrijke informatiebron voor de veiligheidsketen. Hierin ontwikkelt de afdeling continue door.

Groeiende complexiteit
Naast de verandering van risico's worden de risico's ook steeds complexer. De verdichting van initiatieven, nieuwe technieken en technologieën die gebruikt worden en dus ook complexere risico's vergen daardoor ook steeds complexere adviezen. Dit betekent dat de kennis en competenties van de medewerkers mee moet groeien met de adviesvragen die voorliggen. Binnen de afdeling wordt vanuit het plan 'perspectief' invulling gegeven aan groei en ontwikkeling van de individuele medewerkers en daarmee ook aan de afdeling in zijn geheel.

Versterk zelfredzaamheid
Indien incidenten plaatsvinden zijn hulpdiensten meestal later aanwezig. Dit betekent dat er altijd een beroep gedaan wordt op de zelfredzaamheid van inwoners van onze regio. Vanuit risicobeheersing werken we aan de versterking van zelfredzaamheid door gedragsbeïnvloeding. De Risk Factory, Keurmerk Veilig Ondernemen en branchegerichte projecten zoals 'de zorg brandveilig' zijn hier voorbeelden van. Deze aanpak blijven we continue versterken en op zoek naar nieuwe projecten en doelgroepen om de zelfredzaamheid van burgers te beïnvloeden.

Omgevingswet
De omgevingswet is sinds 1 januari 2024 van kracht. Voor de brandweer betekent dit dat we nog meer aan de voorkant van het proces betrokken (willen) raken bij het adviseren van het bevoegd gezag. Dit vraagt om nog meer investeren in de relatie met de gemeenten en andere ketenpartners. Ook de ontwikkelingen rondom de Wet Kwaliteitsborging Bouw (WKB) worden nauwlettend gevolgd door de afdeling risicobeheersing, zodat de positie van de brandweer geborgd blijft om het huidige niveau van brandveiligheid te handhaven.

Incidentbestrijding
Met ruim 830 brandweermensen, beroepsmatig en overwegend vrijwilligers, beschikken wij over een unieke capaciteit om de samenleving brandveilig te maken en houden. Burgers vertrouwen erop dat de brandweer, verbonden met de gemeenschap, komt en helpt in geval van nood. Daartoe beschikken de gemeenten over een fijnmazig netwerk van brandweerposten. Posten bemenst met beroeps- en vrijwillig brandweerpersoneel dat als first responder en last resort in allerlei crisissituaties een helpende hand kan bieden.

In het Beleidsplan 2024-2027 zijn voor de komende jaren de volgende lijnen voor Brandweerzorg vastgelegd.

Dekkingsplan
In het, volgens de nieuwe landelijke systematiek, opgestelde dekkingsplan is inzichtelijk gemaakt of er zwakke plekken zijn in de regionale brandweerzorg op de factoren snelheid, capaciteit, paraatheid en werkdruk. In 2025 wordt verder onderzoek gedaan naar preventieve en repressieve maatregelen om zwakkere plekken in de dekking te compenseren.

Vrijwilligheid
De ruim 830 brandweermensen in onze regio staan samen voor een gegarandeerde brandweerzorg. Onze inwoners vertrouwen erop dat de brandweer komt helpen in geval van nood. Vanuit de brandweerkazernes verspreid over de regio, zorgen we voor snelle actie bij onder andere brand en ongevallen. Om de paraatheid van deze kazernes te garanderen is het van belang om voldoende beroeps- en vrijwillig brandweerpersoneel aan te trekken, op te leiden en te behouden. Vrijwilligheid wordt anno nu, door veranderingen in de maatschappij, anders ingericht en ingevuld. Vrijwilligers blijven minder lang bij de brandweer, werken vaker verder weg van de kazerne, zijn minder beschikbaar en gaan met een andere mindset bij de brandweer dan de vorige generaties vrijwilligers. Daarnaast zal de wijziging in de Europese regeling voor deeltijdwerk effect hebben op de inzet van brandweer vrijwilligers. Wat deze wijziging exact gaat betekenen, naast een verschuiving van een resultaatsverplichting richting een inspanningsverplichting bij vrijwillige posten, zal komende jaren duidelijker worden. Deze ontwikkelingen zorgen voor de nodige uitdagingen in het voldoende paraat houden van onze kazernes.
In 2025 richten we ons op het opstellen en uitvoeren van een aanpak voor het behouden en werven van voldoende vrijwilligers met input vanuit de diverse landelijke onderzoeken naar dit onderwerp.

Gegarandeerde brandweerzorg
Gegarandeerde brandweerzorg kunnen bieden aan onze inwoners is alleen mogelijk bij een voldoende parate repressieve organisatie. Het hebben van een grotendeels vrijwillige organisatie, betekent een toenemende uitdaging om de paraatheid op peil te houden. De paraatheid wordt nauwkeurig in de gaten gehouden, zodat er passende maatregelen genomen kunnen worden om deze zo goed mogelijk te houden. De brandweer gaat verdere aanvullende maatregelen treffen om de paraatheid op peil te houden. De focus van deze maatregelen zal gericht zijn op het versterken van beroepsmatigheid, waar vrijwilligheid afneemt. Helaas ontstaan bij de beroepsmatige organisatie knelpunten in de paraatheid als gevolg van onder andere ruimer ouderschapsverlof en verloop van personeel.
2025 zal in het teken staan van het verbeteren van het flexibel repressief concept tijdens kantooruren en er worden stappen gezet in een proces om de 24 uursdienst meer toekomstbestendig te maken.

Maatschappelijke ontwikkelingen
De veranderingen in de maatschappij zorgen voor risico's die snel veranderen. Dit vraagt om een hoge mate van flexibiliteit en veerkracht van onze brandweerorganisatie. Ontwikkelingen zoals de energietransitie en extreem weer als gevolg van klimaatverandering hebben een direct effect op ons werk in het voorkomen, beheersen en bestrijden van incidenten en vraagt om intensieve bijscholing. De ingezette ontwikkeling van de behapbare basis en specialistische teams wordt voortgezet.

In dit kader worden in 2025 twee schuimblusvoertuigen annex waterwagens in gebruik genomen, voor extra slagkracht.

De vele kanten van personeel
Naast de uitdagingen die er voor de brandweerorganisatie liggen op het gebied van het behouden en werven van voldoende vrijwilligers, geldt dit ook voor het overige brandweerpersoneel. Door vergrijzing binnen onze eigen organisatie en krapte op de arbeidsmarkt wordt het een uitdaging om ons personeelsbestand op peil te houden. In de breedste zin is het belangrijk dat er een duurzaam personeelsbeleid wordt opgezet met het doel een aantrekkelijke werkgever te worden en te blijven. Belangrijke thema's hierbij zijn het geestelijk en lichamelijk vitaal houden van repressief brandweerpersoneel, het voorkomen van PTSS (Posttraumatische stressstoornis) en sociale onveiligheid.

Robuustheid en slagkracht
Het vaker voorkomen van gelijktijdigheid van grote incidenten, zoals grote natuurbranden of overstromingen zorgt ervoor dat het hebben van een robuuste brandweerorganisatie steeds belangrijker wordt. Dit betekent dat de slagkracht in de regio op peil moet blijven. Binnen Limburg-Noord zal steeds meer toegewerkt gaan worden naar een toekomstbestendige brandweer met voldoende capaciteit om naast kwalitatief hoogwaardige brandweerzorg op regionaal niveau te leveren, ook weerstand te kunnen bieden aan grootschalige en nieuwe incidenttypen. Met het dekkingsplan 4.0 wordt inzicht gegeven in de slagkracht in de regio.
Naast het versterken van slagkracht binnen de eigen regio, is uit de evaluatie van de Wet veiligheidsregio's (Wvr) gebleken dat Nederland niet voldoende is voorbereid op rampen en crises van de toekomst. Deze rampen en crises zullen naar verwachting vaker langdurig druk uitoefenen op de bovenregionale en landelijke slagkracht. Het zal de komende beleidsperiode duidelijker worden wat de opzet van een landelijke brandweer voor Brandweer Limburg-Noord gaat betekenen.

Huisvesting
Komende beleidsperiode staat een aantal grote aanpassingen rondom huisvesting van de brandweer gepland. Een aantal kazernes zal van locatie veranderen of worden samengevoegd, andere kazernes krijgen nieuwbouw op de huidige locatie. Deze nieuwe kazernes worden gebouwd met aandacht voor een aangename werkomgeving en toekomstbestendigheid.

Herziening Brandweeronderwijs
We zien dat het landschap van de brandweer aan het veranderen is en dat vraagt ook een herziening van het onderwijs. De verwachting is dat deze ontwikkeling ons de komende jaren bezig gaat houden. Met name de transitie van het huidige onderwijsmodel naar een meer modulair systeem waarbij de belastbaarheid en de flexibiliteit centraal zullen staan. Het systeem zal ook op inhoud overeen moeten komen met de repressieve organisatie. De mate waarin crisisbeheersing en brandweerzorg elkaar gaan beïnvloeden zal invloed hebben om de inrichting van het nieuwe onderwijsstelsel.

In 2025 zullen we ook een besluit moeten nemen rondom de toekomstige locatie van het Regionaal Opleidingsinstituut. Huisvestingsontwikkelingen en een positief kritische blik op de huidige uitvoering zorgen ervoor dat we hier aandacht voor moeten hebben. De verwachting is dat meerdere onderdelen van VRLN hier mee te maken gaan krijgen. De mogelijkheid tot een gezamenlijke ambitie is daardoor aanwezig.

Preparatie en Incidentbestrijding in balans
De onderlinge relatie tussen de onderdelen preparatie en incidentbestrijding is evident, toch is het geen vanzelfsprekendheid dat de balans er is. Het jaarlijks blijven afstemmen van ambitie en uitvoering moet belangrijk blijven. Onder invloed van landelijk en regionale ontwikkelingen/belangen moet de uitvoerbaarheid getoetst worden. Niet alleen in het kader van duurzaam inzetbaar houden van

ons personeel, maar ook vanwege de verantwoording van kosten. Een goede afweging maken bij het besluiten tot vervanging van materieel is al de gehanteerde werkwijze. Dit moeten we ook in 2025 vasthouden omdat we op deze manier zuiver en verantwoord de maatschappelijke middelen wegen.

Kapitaallasten brandweer
In het Algemeen Bestuur van december 2022 is toegekend dat het budget voor de kapitaallasten van de materiële voorzieningen van de brandweer de komende jaren stapsgewijs gaat toenemen. Het ingroeiscenario is als volgt: 2024 + € 1 per inwoner, 2025 + € 0,50 en 2026 + €0,50, wat betekent vanaf 2027 € 2 structureel. De uitzetting van het budget wordt via het verdeelmodel voor de kosten van de brandweerzorg over de gemeenten verdeeld.
Via een stapsgewijze uitzetting van het budget voor de kapitaallasten wordt het financiële knelpunt weggenomen. Daarnaast geeft het ingroeimodel de budgettaire ruimte de egalisatiereserve in het perspectief van 2027 te verhogen. Uit deze reservering wordt dan de kostenstijging uit technologische innovatie opgevangen. Naast vervanging vindt kwaliteitsverbetering plaats, vanzelfsprekend passend bij doelmatige brandweerzorg tegen aanvaardbare kosten.

2.2.2 Waar sturen we op?
Het programma Brandweerzorg bestaat uit drie onderdelen:
- Risicobeheersing;
- Incidentbestrijding;
- Preparatie.

Risicobeheersing

Ruimtelijke veiligheid
We sturen op vroege betrokkenheid in het proces van intake- en omgevingstafel bij gemeenten zodat we snelle, adequate en kwalitatief hoogwaardige adviezen over maatregelen, voorzieningen en voorschriften kunnen geven. Op deze manier willen we omgevingsrisico's beperken en beheersen.

Indicatoren
90-100 adviesaanvragen ruimtelijke veiligheid

Industriële veiligheid
Snelle, adequate en kwalitatief hoogwaardige adviezen over maatregelen, voorzieningen en voorschriften om industriële risico's te beperken en te beheersen.

Indicatoren
10-20 aanvragen milieuvergunning
10 inspecties bij Seveso inrichtingen met een hoge drempelinrichting
2 inspecties bij Seveso inrichtingen met een lage drempelinrichting
2 maal doorlopen van beoordelingsprocedure in kader van artikel 31 Wvr (bedrijfsbrandweer)

Bouwveiligheid

Snelle, adequate en kwalitatief hoogwaardige adviezen over maatregelen, voorzieningen en voorschriften over brandveiligheidsaspecten in het kader van bouwvergunningtrajecten.

Indicatoren
900 adviesrapporten
20 controles

Gebruiksveiligheid

Snelle, adequate en kwalitatief hoogwaardige adviezen over maatregelen, voorzieningen en voorschriften bij het gebruik van bouwwerken en bij evenementen.

Indicatoren
1.200 gebruikscontroles
300 adviezen brandveilig gebruik
300 adviezen evenementenadvisering

Incidentbestrijding

Een parate brandweerorganisatie die adequaat en voldoende snel reageert op de gemiddeld 4.000 meldingen per jaar (waarvan 2.500 prio 1 en 1.500 prio 2).

Indicatoren
Minimaal 80% van de opkomsttijd van prio1 meldingen is voldoende tot goed voor alle buurten (zie dekkingsplan)
Centrumposten 100% van de tijd paraat, alle robuuste posten minimaal 90% van de tijd paraat.

Preparatie

Een goed geoefende, voorbereide en toegeruste brandweerorganisatie, conform landelijk vastgestelde standaarden. Jaarlijks zijn er leergangen voor gemiddeld 200 medewerkers en vrijwilligers, met als hoofdmoot de leergangen manschap, chauffeur, pompbediener en bevelvoerder. Jaarlijks zijn er 20 tot 40 reguliere oefenmomenten voor elke brandweermedewerker (vrijwilligers en beroeps).

Indicatoren
Alle ruim 850 operationeel inzetbare medewerkers voldoen aan de landelijke branche-standaard voor vakbekwaamheid.
Actuele planvorming, objectinformatie, procedures, inzetvoorstellen en dekkingsplan.
De kazernes voldoen aan onderhoudsniveau 3 van de NEN2767-norm.
Al het materieel voldoet aan de daarvoor geldende kwaliteitsstandaard en/of keurmerk en wordt periodiek gekeurd.

2.2.3 Wat kost het?

De lasten van het programma Brandweerzorg bedragen € 38,6 miljoen (exclusief toerekening overhead). Dat is € 72 per inwoner. De gemeenten dekken met hun bijdragen € 32,1 miljoen van de programmalasten. Dat is € 60 per inwoner.

Tabel programma Brandweerzorg *(bedragen in duizenden euro's)*

	Begroting 2025
Lasten	38.601
Baten	38.601
Algemene dekkingsmiddelen	0
Onvoorzien	0
Geraamd saldo van baten en lasten	**0**
Stortingen in reserves	0
Ontrekkingen van reserves	0
Geraamd resultaat	**0**

2.3 Programma Crisisbeheersing

Deze beleidsperiode (2024-2027) versterken we crisisbeheersing naar een flexibele en robuuste organisatie die in de koude en lauwe fase in leiding, coördinatie en informatiemanagement voorziet en komt met handelingsperspectieven voor inwoners, betrokkenen en (keten)partners. Daarnaast is er een geborgde crisisorganisatie voor de warme fase.
Thema's die extra aandacht verdienen zijn de interne continuïteit, relatie met de inwoners en het adaptieve vermogen van de crisisorganisatie. Ook onze informatiepositie zal verder uitgebouwd worden.

De versterking crisisbeheersing wordt gefinancierd vanuit structurele BDuR-bijdrage (Brede Doeluitkering Rampenbestrijding) van het Rijk. De landelijke doelen voor de versterking crisisbeheersing zijn vastgelegd in de Landelijke Agenda Crisisbeheersing (LACb).

2.3.1 Wat willen we bereiken?

Om invulling te kunnen geven aan de opgaven en uitdagingen vanuit zowel de LACb alsook ons beleidsplan zijn we in 2023 gestart met een intensieve samenwerking tussen de drie kolommen binnen crisisbeheersing (Crisisbeheersing, GHOR en Bevolkingszorg). Hierbij wordt gewerkt vanuit domein-brede processen waar alle reguliere werkzaamheden, projecten en pijlers uit de visie crisisbeheersing (crisisbeheersing en de burger; crisisbeheersing en informatie; grenzeloze crisisbeheersing) zijn ondergebracht.

In 2023 is een ontwerp gemaakt hoe we aan de versterking gaan werken en een start gemaakt met het leggen van het fundament in het domein crisisbeheersing. In 2024 wordt dit fundament verfijnd. De jaren 2025, 2026 en 2027 staan in het teken staan van het uitwerken van de ontwikkelingen zodat we eind 2027 kunnen vaststellen dat we de versterkingsopgaven gerealiseerd hebben.

Het programma crisisbeheersing is onderverdeeld in vier processen, te weten: informatievoorziening, risicoanalyse en -advisering, organiseren en uitvoeren en kaderstelling en verbinding.

Informatievoorziening
Het proces informatievoorziening onderhoudt een informatienetwerk dat bestaat uit diverse (interne) organisatieonderdelen en externe partners/organisaties en zorgt ervoor dat de juiste personen op het juiste moment over de juiste veiligheidsinformatie beschikken met als doel een 24/7 actueel beeld van kwetsbaarheden, risico's en dreigingen. Tijdens de koude en lauwe fase wordt primair geleverd aan de processen binnen crisisbeheersing en de relevante veiligheids- en ketenpartners. Tijdens de warme fase levert het proces deze diensten middels de IM-piketorganisatie die de regie voert op de informatie en het gezamenlijk beeld in de verschillende crisisteams (CoPI, ROT en/of GBT/RBT).

Centraal binnen het proces informatievoorziening staat het VIK (Veiligheids Informatie Knooppunt). In het VIK komt informatie over alle aspecten van de veiligheidsregio samen, zowel van risicobeheersing als crisisbeheersing en (aspecten van) bedrijfsvoering.

In 2025 willen we de informatiepositie verder versterken intern en door een goede verbinding met het Knooppunt Coördinatie Regio's-Rijk (KCR2) en de capaciteit voor langdurige inzet borgen.

Risicoanalyse en advies
Sterke operationele paraatheid en slagkracht wordt verbeterd door inzicht in regionale en lokale risico's. Er wordt een eenduidig proces ontwikkeld voor risico-inventarisatie en risicoanalyse op operationeel, tactisch en strategisch niveau. Het veiligheidsbeeld, het dynamisch (zorg)risicoprofiel en het provinciaal risicoprofiel zijn de belangrijkste producten in 2025 om risico's in een continu veranderende omgeving te kunnen blijven inventariseren en beoordelen op de verschillende niveaus.

Vanuit het proces Risicoanalyse en advies adviseren we samen met de Risicobeheersing vanuit Brandweerzorg op thematische risico's en op ontwikkelingen in de fysieke leefomgeving die van impact kunnen zijn op crisisbeheersing en rampenbestrijding. Daarnaast dragen we samen met onze partners zorg voor multidisciplinaire advisering bij B- en C-evenementen op gezondheidsrisico's, fysieke risico's en crisisbeheersing en rampenbestrijding.

Als veiligheidsregio hebben we de ambitie om de relatie met onze inwoners te versterken, Dit is tevens één van de pijlers vanuit de visie crisisbeheersing (crisisbeheersing en de burger). Het verbeteren van de kennis en bekendheid van risico's en veiligheid bij inwoners heeft hierbij prioriteit. Met de inzet van risico- en crisiscommunicatie wordt de weerbaarheid en het zelfredzame gedrag van inwoners gestimuleerd. Hierdoor worden negatieve gevolgen van een ramp of crisis geminimaliseerd, zijn burgers beter in staat de impact van een ramp of crisis te beperken. Een andere ambitie is het beter gebruik maken van burgerinitiatieven en het betrekken van groepen inwoners bij taken van de veiligheidsregio.
In 2025 zal het implementeren van de 'NATO resilience objectives' hierbij het hoofdthema zijn.

Organiseren en uitvoeren
Het is van groot belang dat functionarissen met een rol in de crisisbeheersing goed voorbereid hun taken kunnen uitvoeren. Om deze specifieke doelgroep optimaal te ondersteunen worden plannen en protocollen ontwikkeld, trainingen en oefeningen georganiseerd, lessen getrokken uit incidenten en worden atypische en niet acute crises opgepakt.

In 2025 is de exacte omvang van het werk naar aanleiding van de wetsevaluatie en de landelijke agenda in zicht:

- We kijken vooruit en zijn in staat om tijdig te anticiperen op regionale en landelijke veranderingen in het risicobeeld.
- Iedere functionaris weet wanneer wat verwacht wordt in termen van bereikbaarheid, beschikbaarheid, preparatie en inzet.
- De operationele gereedheid van het systeem is in beeld waardoor we kunnen anticiperen op mogelijke verstoringen.
- We trekken lering uit alles wat we meemaken maar we hebben ook zicht op implicaties van lessen over rampen en crises elders in de wereld.
- We zijn in verbinding met de omgeving waardoor we partners en burgers laagdrempelig kunnen bereiken en veiligheidsvraagstukken die in de regio spelen geadresseerd kunnen worden.
- Voorbereiding gaat steeds meer over veerkracht en de samenwerking met de inwoners.
- Inhoudelijk is aanvullende preparatie op scenario's rond extreem weer, maatschappelijke onrust en geweld te voorzien, gebaseerd op de actuele risicoanalyses.

Organiseren en uitvoeren werkt in 2025 mee aan een grootschalige oefening rondom de Maas, mede in aanloop naar een landelijke hoogwater-oefening in 2026.
Tevens zullen we in 2025 de eerste resultaten uit ons onderzoek naar de interne continuïteit van het domein Crisisbeheersing gaan opleveren.

Kaderstelling en verbinding
De versterking en uitbreiding van de netwerken komt alle processen binnen crisisbeheersing en VRLN ten goede, maar helpt ook de betrokken partners in de voorbereiding op rampen en crises. Het netwerkmanagement vanuit multi-perspectief en vanuit GHOR en Bevolkingszorg wordt geregisseerd vanuit het proces kaderstelling en verbinding. Convenanten en werkafspraken worden opgesteld of geactualiseerd en het netwerk wordt uitgebreid.

Voor de GHOR wordt input opgehaald om de wettelijke taak voor de DPG (Directeur Publieke Gezondheid), het vergewissen van de mate van voorbereiding van zorgpartners op een crisis, te kunnen waarmaken. Samen met de coördinerend gemeentesecretaris worden de doelen voor de Oranje Kolom vastgesteld.

De pijler grenzeloze crisisbeheersing valt binnen dit proces, waaronder het netwerk N4 en het met Interreg subsidie ondersteund project ERMWIC is gestart. Doel van ERMWIC is het bevorderen en borgen van grensoverschrijdende samenwerking in crisisbeheersing en rampenbestrijding. In het tijdplan van dit project zijn voor 2025 specifieke milestones bepaald. Bovendien wordt een verkenning uitgevoerd naar wat er nodig is om ook na de projectperiode de continuïteit en duurzame grensoverschrijdende samenwerking te bewaken en bevorderen. In 2025 werken we de samenwerking met de Belgische crisispartners verder uit.

Met onze gemeenten implementeren we voor Bevolkingszorg de kwaliteitsambities ‘Uniforme Kwaliteitsniveau Bevolkingszorg’ die we samen met de gemeenten geformuleerd hebben in 2024. Vanuit onze GHOR-verantwoordelijkheid gaan we de verbinding tussen het Dynamisch Risicoprofiel en het Zorgrisicoprofiel verder versterken.

2.3.2 Waar sturen we op?

Indicatoren Informatievoorziening
• Het wekelijkse Veiligheidsbeeld wordt up-to-date gehouden samen met verschillende crisispartners. • Er is een structurele informatiekoppeling met KCR2. • De informatiefuncties zijn voldoende geborgd zoals beschreven in het crisisplan.

Indicatoren Risicoanalyse en advies
• We leveren periodiek een tactisch/strategisch risicobeeld op. • De advisering vanuit het domein crisisbeheersing op initiatieven in de fysieke leefomgeving zijn geborgd door structurele afstemming met Risicobeheersing van Brandweerzorg. • We geven voor alle binnengekomen adviesaanvragen voor middel- en hoogrisico evenementen adviezen aan gemeenten. • Beschikbare data over risico-ervaring bij inwoners van onze regio wordt structureel meegenomen in ons beleid.

Indicatoren Organiseren en uitvoeren
• Planvorming past bij het risicobeeld en is actueel • Functionarissen zijn beschikbaar, adequaat uitgerust en voorbereid • Crisisbestrijding wordt uitgevoerd volgens de normen van het crisisplan en/of andere geldende kwaliteitskaders • Alle relevante incidenten worden geëvalueerd en verwerkt in briefings en OTO-momenten. • Leer en verbeterpunten worden geanalyseerd en opgenomen in beleid en planvorming

Indicatoren Kaderstelling en verbinding
• Met alle structurele partners en buurregio's (binnen- en buitenland) is jaarlijks contact. • Afspraken zijn helder en eenduidig vastgelegd. • We hebben inzicht in de voorbereiding van GHOR-partners, gemeentelijk crisisorganisaties en overige (vitale) partners. • Mijlpalen en verantwoording van ERMWIC-project

Indicatoren GHOR		
Strategisch doel	**Operationeel doel**	**Prestaties**
Regie op en voorbereiding van de geneeskundige hulpverlening bij crises	Zorginstellingen zijn zich bewust van hun rol en eigen verantwoordelijkheid binnen de zorgketen	Actuele informatie over de mate van voorbereiding en continuïteit in de zorgketen.
Bijdragen aan de borging van geneeskundige hulpverlening	Adviseert over crisisbeheersing om zorgcontinuïteit verstoring te beperken, als ook over risicobeheersing om crises te voorkomen	- Adviseren en bieden van ondersteuning t.a.v. crisisbeheersing aan partners in de zorgketen om een positieve bijdrage te leveren aan zorg continuïteit. - Bijdragen aan multidisciplinaire advisering over evenementen en infrastructurele projecten aan gemeenten, andere overheden en bedrijven (mede in relatie met de nieuwe Omgevingswet).
Coördineren, aansturen en regisseren van de geneeskundige hulpverlening tijdens crisissituaties	Borgen van een kwalitatief hoogstaande crisisorganisatie die 24/7 paraat is.	- Voldoen aan normen zoals vastgelegd in het Geneeskundig Crisisplan. - Continue beschikbaarheid van gekwalificeerde crisisfunctionarissen. - Uitvoeren van activiteiten voor ontwikkeling en blijvende vakbekwaamheid d.m.v. een actueel opleidingsplan. - Borging beschikbaarheid van materieel (vervoer, communicatiemiddelen en kleding) permanent op orde.
	Verbinden van geneeskundige hulpverlening met openbare orde en veiligheid	- Informatiemanagement t.b.v. instellingen. - Realiseren van een systeem t.b.v. informatie uitwisseling in de zorgketen in het kader van rampenbestrijding en crisisbeheersing.

	Visie zelfredzaamheid GHOR en veiligheidsregio ten uitvoering brengen	- Analyseren van zelfredzaamheid kwetsbare groepen. - Bieden van handelingsperspectieven tijdens rampen en crisis. - Adviseren van sociale netwerken en zorginstellingen rondom verminderd zelfredzamen.

Indicatoren Gemeentelijke processen

Operationele voorbereiding

- Van de functionarissen binnen de Oranje Kolom die actief zijn binnen de multidisciplinaire teams neemt iedere functionaris minimaal 1x per jaar deel aan een multidisciplinaire bijscholing of oefening.
- Elke functionaris binnen de Oranje Kolom neemt minimaal 1x per jaar deel aan een monodisciplinaire opleiding of oefening.
- Alle nieuwe functionarissen die binnen de Oranje Kolom actief zijn, volgen een startbekwaamheidstraject voor de functie die zij gaan uitoefenen.

Incidentbestrijding

- In alle gevallen zijn de teams na alarmering binnen de gestelde opkomsttijden operationeel.

2.3.3 Wat mag het kosten?

De lasten van het programma Crisisbeheersing bedragen € 7,8 miljoen (exclusief toerekening overhead). Dat is € 15 per inwoner. De gemeenten dekken met hun bijdragen € 5,2 miljoen van de programmalasten. Dat is € 10 per inwoner.

Tabel programma Crisisbeheersing *(bedragen in duizenden euro's)*

	Begroting 2025
Lasten	7.844
Baten	7.550
Algemene dekkingsmiddelen	0
Onvoorzien	0
Geraamd saldo van baten en lasten	**294**
Stortingen in reserves	0
Ontrekkingen van reserves	294
Geraamd resultaat	**0**

2.4 Programma Bedrijfsvoering/Overhead

2.4.1 Wat willen we bereiken?

Het programma bedrijfsvoering/overhead is ondersteunend aan de beleidsinhoudelijke programma's en bestaat uit de activiteiten met betrekking tot personeel & organisatie, financiën, control, informatie & automatisering, facilitaire ondersteuning, inkoop, juridische zaken en communicatie.

Uitgangspunten die voor de bedrijfsvoering gelden:

- ondersteunen van het primair proces, binnen wet- en regelgeving en de inhoudelijke kaders die door het bestuur zijn gesteld;
- functioneren binnen financiële kaders die samenhangen met de bestuurlijk vastgestelde begroting;
- functioneren binnen de door de organisatie gebruikte kwaliteitssystemen;
- werken op basis van informatie delen en toegankelijkheid, waarbij digitalisering actief wordt opgepakt. Dit met als randvoorwaarde een goede borging van aspecten van informatieveiligheid en privacy;
- duurzame inzetbaarheid van vitale en veerkrachtige medewerkers;
- duurzame bedrijfsvoering gericht op het tegengaan van verspilling van middelen, menselijk kapitaal en energie.

2.4.2 Wat gaan we daarvoor doen?

Naast de reguliere activiteiten staat een aantal strategische vraagstukken op de rol:

Strategisch huisvestingsplan

In juli 2022 heeft het Algemeen Bestuur het strategisch huisvestingsplan vastgesteld. Het aantal werkplekken wordt teruggebracht en daartoe wordt het pand aan de Nijmeegseweg na verkoop afgestoten. Nieuw- en verbouw van meerdere brandweerlocaties vindt plaats.
Het hybride werken wordt verder doorgevoerd (deels thuis, deels op kantoor) en dat betekent dat in meerdere mate multifunctioneel gebruik gemaakt gaat worden van regiovestigingen. Diverse panden worden aangepast aan deze nieuwe manier van werken, met flexibele werkplekken en meer ruimte voor ontmoeten en vergaderen. Daarnaast worden in de eigendomspanden duurzaamheids-maatregelen doorgevoerd. Het Algemeen Bestuur heeft op 15 december 2023 ingestemd met de financiële gevolgen vanuit de voortgangsnotitie strategische huisvesting. Het besluit behelst een stapsgewijze toename van de gemeentelijke bijdrage in de jaren 2024 tot en met 2028. Voor de begroting 2025 gaat het om een stijging van kosten met € 455.000.

Strategisch personeelsplan

In december 2022 is de HR visie 2030 vastgesteld. In deze HR visie zijn drie uitdagingen geformuleerd, te weten:

1. Interne en externe arbeidsmarkt;
2. Veranderende competenties die van medewerkers gevraagd worden in de toekomst en
3. De gevraagde en noodzakelijke wendbaarheid van VRLN als organisatie.

Deze uitdagingen zijn vertaald naar thema's die in jaarplannen worden uitgewerkt. Deze thema's betreffen arbeidsmarktcommunicatie; interne mobiliteit; binden en boeien; intern continuïteitsplan; verkennen mogelijke alternatieven voor niet vervulbare functies en visie op personeelsontwikkeling. Het uitganspunt bij ieder thema is eigenaarschap en positieve gezondheid.

Aansluiting bij landelijke platforms
VRLN heeft de afgelopen jaren geïnvesteerd in de ICT-infrastructuur. Dat is nodig om de interne, regionale, externe en landelijke data-aansluiting te waarborgen. De 'werkplek' kenmerkt zich door plaats, tijd en apparaat onafhankelijk werken, waarbij gegevens op een veilige en verantwoorde manier worden gedeeld.
Voor de doorontwikkeling van de ICT-omgeving heeft VRLN in 2023 de samenwerking met ICT-NML verder geeffectueerd en is de verdere kennisdeling geborgd. In 2024 zal de focus ook komen te liggen op het ontsluiten van de landelijke platformen voor de GGD en Brandweer/Crisisorganisatie. Op deze platformen zal VRLN haar toegang vinden tot de landelijke registraties. Denk hierbij aan applicaties die ook tijdens de Covid zijn ingezet of het LCMS (Landelijks Crisis Management Systeem) voor de samenwerking met de keten tijdens een crisis, maar ook steeds meer de plek waar de informatie gedeeld wordt met de landelijke keten.
In 2024 wordt ook gestart met een aanbesteding om de infrastructuur opnieuw aan te besteden. Hierbij wordt nadrukkelijk de samenwerking met ICT-NML gezocht. Hierdoor kan VRLN een optimale ICT-ontwikkeling doormaken waarbij kwaliteit, continuïteit, kostenbeheersing en efficiency voorop staan. De resultaten uit het haalbaarheidsonderzoek van 2022 zullen dienen als uitgangspunten en vertaald worden naar een toekomstige beleidslijn.

Informatieveiligheid
Met de toenemende digitalisering neemt het belang van informatieveiligheid toe, daar we merken dat de digitale kwetsbaarheden en dreigingen ook toenemen. Het borgen van informatieveiligheid is topprioriteit. VRLN staat voor een grote uitdaging te voldoen aan alle normen en regels die van toepassing zijn. De veiligheidsregio moet voldoen aan de Baseline Informatiebeveiliging Overheid (BIO). De GGD aan de normstelling in het kader NEN5710 (certificaat).
Naast organisatorische maatregelen zijn technische maatregelen voorzien. Op de netwerk-verbindingen en gebruikersapparatuur vindt monitoring plaats (Security Information and Event Management (SIEM)) en in geval van calamiteiten worden experts ingeschakeld (Security Operations Centre (SOC)). In 2024 zal er werk gemaakt worden van een structurelere invulling van deze diensten om zo ook de veiligheid naar de toekomst toe te kunnen garanderen, ook hierin wordt weer de samenwerking met de landelijke keten maar ook regionaal gezocht. Daarnaast zal VRLN ook voor de informatievoorziening naar de vrijwilligers een investering moeten doen ten aanzien van infrastructuur en licenties, om ook deze groep op een veilige manier van informatie te voorzien en een veilige werkomgeving met daarin de voor deze groep benodigde applicaties.
De kosten van de IV-voorzieningen en licenties zijn al jaren fors gestegen. Het is noodzakelijk om op basis van de ontwikkelingen het budget te verhogen met € 750.000. De stijging kan niet meer worden opgevangen in de indexering.

2.4.3 Waar sturen we op?
De kwaliteit van de ondersteuning van het bestuurlijk proces meten we af aan het oordeel dat toezichthouders uitspreken over de kwaliteit van de besturing van VRLN. Denk hierbij aan: uitkomst collegiale visitatie veiligheidsregio's, uitkomst certificering kwaliteitsmodel zorg, oordeel Inspectie Gezondheidszorg en Jeugd, oordeel Inspectie Justitie en Veiligheid, oordeel inspectie Overheidsinformatie en Erfgoed, oordeel Arbeidsinspectie, toezicht provincie Limburg, toezicht belastingdienst en goedkeurende verklaring accountant.
Daarnaast wordt de interne auditfunctie continue doorontwikkeld.

2.4.4 Wat kost het?

De kosten van de bedrijfsvoering worden verdeeld over de inhoudelijke programma's en op die wijze verrekend in de gemeentelijke bijdrage. De gemeente kan namelijk geen overheadkosten van de veiligheidsregio toevoegen aan haar eigen overheadkosten. Op basis van de omvang van de programma's gaat een vast percentage van 60% van de generieke overhead naar de veiligheidsprogramma's Brandweerzorg en Crisisbeheersing en 40% naar Publieke Gezondheid. Binnen de programma's wordt de overhead toebedeeld aan onderdelen op basis van de omvang van de lasten. Een deel van de overheadkosten worden gedekt uit de overige baten.

De lasten van het programma Bedrijfsvoering bedragen € 19,6 miljoen. Dat is € 37 per inwoner. De gemeenten dekken met hun bijdragen € 17,7 miljoen van deze lasten. Dat is € 33 per inwoner.

Tabel Bedrijfsvoering/Overhead *(bedragen in duizenden euro's)*

	Begroting 2025
Lasten	19.629
Baten	19.363
Algemene dekkingsmiddelen	350
Onvoorzien	50
Geraamd saldo van baten en lasten	**-34**
Stortingen in reserves	75
Ontrekkingen van reserves	41
Geraamd resultaat	**0**

2.5 Risk Factory

2.5.1 Wat willen we bereiken

Vanaf mei 2019 bezoeken doelgroepen het realistisch educatiecentrum Risk Factory, waar beleven van gezondheid en veiligheid centraal staat. Met realistische en interactieve scenario's ervaren doelgroepen (on)gezondheid en (on)veiligheid én leren ze hoe te handelen. Levensechte ervaringen veranderen de kijk op risico's. En dat geeft zelfvertrouwen om – als het er echt op aankomt – de juiste beslissingen te nemen.

2.5.2 Waar sturen we op?

Doelgroepen

Voor de komende beleidsperiode 2024-2027 wordt de huidige Risk Factory (basisschoolleerlingen groep 8 en senioren) gecontinueerd. Er wordt daarbij extra ingezet op de ontvangst van individuele senioren. Daarnaast vindt er (door)ontwikkeling van scenario's plaats, aansluitend op wensen en behoeften van de doelgroepen en de betrokken partners. Ook wordt ingezet op de uitbreiding naar het Voortgezet Onderwijs. Deze wordt in 2024 ontwikkeld en in 2025 verder uitgerold richting het onderwijs.

Blijvende afstemming met Zuid-Limburg en andere Veiligheidsregio's

Er begint beweging te komen in de mogelijke ontwikkeling van een Risk Factory in Zuid-Limburg. Samen met onze partners gaan we daarover graag het gesprek aan. Ook in andere Veiligheidsregio's is er groeiende interesse. De komst van meerdere Risk Factories is positief, zo kan er samen ontwikkeld worden en is het aansluiten van landelijke partners makkelijker. Een landelijke vereniging is in oprichting.

3 Paragrafen

Dit hoofdstuk bevat de in het Besluit Begroting en Verantwoording Provincies en Gemeenten (BBV) voorgeschreven paragrafen die van toepassing zijn op de veiligheidsregio.

3.1 Weerstandsvermogen en risicobeheersing

Het Algemeen Bestuur heeft in 2019 besloten een algemene reserve van maximaal € 1,250 miljoen aan te houden. De stand van de algemene reserve bedraagt primo 2025 € 533K. Ook de reserve transformatie meldkamer (€ 668K), de reserve Natuurbrandbestrijding (€ 230K), de reserve Informatieveiligheid (€ 279k) en de reserve waarborgen paraatheid Brandweer en dienstverlening GGD (€ 300K) zijn onder het weerstandvermogen geschaard. Uitgaande van een algemene reserve van € 533K en vrij beschikbare reserves van € 1.477K is het weerstandsvermogen € 2.010K.

De provincie heeft als toezichthouder geconstateerd dat formeel een bestemmingsreserve niet als weerstandsvermogen kan worden meegeteld. In 2024 stelt VRLN een nieuwe nota reserves en voorziening op en zal het weerstandsvermogen op orde worden gebracht.

Concrete risico's
In het kader van risicomanagement vragen wij aandacht voor een aantal concrete risico's.

Datalek COVID-19
Stichting Initiatieven Collectieve Acties Massaschade (Stichting ICAM) heeft, naar aanleiding van de datadiefstal die in januari 2021 heeft plaatsgevonden uit het systeem CoronIT, op 28 maart 2023 in totaal 34 partijen gedagvaard, waaronder het ministerie van VWS, GGD GHOR Nederland en alle GGD'en.
Stichting ICAM vordert een bedrag van in totaal € 3,25 miljard. Het gaat in dit geval om een WAMCA-zaak. VRLN wordt, net als de overige veiligheidsregio's, GGD'en en gemeenten in deze procedure vertegenwoordigd door mr. Bart Roozendaal van AKD advocaten. Op 5 juli 2023 is de procedure formeel van start gegaan bij de Rechtbank Amsterdam. Op 11 oktober 2023 hebben de drie advocatenkantoren – AKD voor de GGD'en (mede namens VRLN), Van Doorne voor GGD GHOR en Pels Rijcken voor VWS – elk een conclusie van antwoord ingediend. Daarin concluderen zij dat ICAM niet-ontvankelijk moet worden verklaard. In een tussenvonnis van 20 december 2023 heeft de rechtbank besloten dat de eerstvolgende zitting op 22 april 2024 zal plaatsvinden, waarin als eerste de ontvankelijkheid van ICAM mondeling behandeld zal worden. Indien ICAM ontvankelijk blijkt te zijn, dan volgt de inhoudelijke behandeling van de zaak. Centraal Beheer heeft in een eerder stadium reeds toegezegd de proceskosten te vergoeden. Bij brief d.d. 25 september 2023 heeft het ministerie van VWS bevestigd dat VWS via de meerkostenregeling ook ICAM-gerelateerde kosten van de GGD'en zal vergoeden. VWS zal een eventueel (door de GGD'en) te betalen schadebedrag vergoeden tenzij de schade is veroorzaakt door opzettelijk onbehoorlijke taakuitoefening of grove schuld.

Informatieveiligheid
Met de toenemende digitalisering neemt het belang van informatieveiligheid toe, de cybercrime, de digitale kwetsbaarheden en dreigingen ook nemen toe. De VRLN heeft geïnvesteerd in hard- en software om informatiesystemen veiliger te maken. De komende jaren worden er aanvullend diverse maatregelen genomen, zoals het implementeren van de BIO (het basisnormenkader voor de overheid op informatiebeveiliging). Maar ondanks alle maatregelen die regionaal en nationaal worden, blijkt het risico on incidenten bestaan. De gevolgschade van een cyberincident is niet te kwantificeren.

Deeltijdregeling brandweervrijwilligers
In Nederland bestaat een hybride stelsel van beroeps- en vrijwillige brandweermensen. De Europese Deeltijdrichtlijn dreigt de vrijwilligheid onder druk te zetten. De Minister van Justitie en Veiligheid heeft aangegeven dat vrijwilligheid echt vrijwillig moet zijn en dat sluit niet aan bij kazernering van vrijwilligers. Daarnaast moet een onderscheid worden gemaakt in het takenpakket tussen vrijwilligers en beroepsbrandweermensen. VRLN kiest er voor hoog specialistisch taken te beleggen bij beroepsbrandweermensen. Door materiële voorzieningen te verminderen is financiële ruimte gevonden om de beroepscapaciteit uit te breiden.
Er zijn met het Rijk nog geen afspraken gemaakt over de vergoeding van meerkosten die voortvloeien uit de stelselwijziging. Een extern bureau heeft uitgerekend dat deze wijziging in onze regio € 1,2 miljoen kosten met zich meebrengt. De bestuurlijke lijn is dat wijzigingen als gevolg Europese wetgeving door het Rijk moeten worden vergoed.

Krappe arbeidsmarkt
De krappere arbeidsmarkt maakt het moeilijk nieuwe medewerkers te vinden. Het risico bestaat dat de bezetting niet op orde is en om die reden de afgesproken prestaties niet kunnen worden gerealiseerd. Daarnaast nemen kosten om leemtes in de formatie te ondervangen met tijdelijke inhuur van medewerkers toe en is de inspanning die geleverd wordt om verloop van medewerkers op te vangen groot. Uit een inventarisatie blijkt dat met name de arbeidsmarkt voor artsen en verpleegkundigen krap is. Naast het voor genoemde project arbeidsmarktcommunicatie wat hierop inzet, is in 2023 ook een eerste start gemaakt met strategische personeelsplanning. In 2024 zal hier een vervolg aan gegeven worden. De strategische personeelsplanning kan gezien worden als een vliegwiel. Het biedt inzicht in welke ontwikkelingen er op VRLN afkomen, hoe het toekomstig gewenst personeelsbestand eruitziet en welke HR-thema's opgepakt moeten worden om het gewenste personeelsbestand te realiseren.

Pensioen medewerkers Zorggroep
Op 1 januari 2012 is de jeugdgezondheidszorg voor 0-4 jarige overgedragen van de Zorggroep naar VRLN. Met de overgang van de medewerkers van de Zorggroep naar VRLN is het deelnemerschap van de collega's overgekomen van de Zorggroep bij Pensioenfonds Zorg en Welzijn (PfZW) beëindigd. Op basis van artikel 18 lid 4 van het sociaal plan garandeert VRLN dat het voorwaardelijk pensioen na overdracht van pensioenrechten naar het Algemeen Burgerlijk Pensioenfonds (ABP) bij dat pensioenfonds ten minste gelijk is aan dat bij het PfZW. Voor de reguliere pensioenrechten moet collectieve waardeoverdracht plaatsvinden. VRLN heeft het ABP in 2012 verzocht mee te werken aan die overdracht maar dat was toen niet mogelijk. Vanaf 2023 is waardeoverdracht weer mogelijk. Uit artikel 4 van het sociaal plan blijkt dat geen netto pensioengarantie voor medewerkers is afgesproken en dat betekent dat de VRLN in beginsel niet bij gaat betalen voor de inkoop van het pensioen. Hierdoor kan het voorkomen dat individuele medewerkers in de toekomst geconfronteerd worden met een nadeel. Dit nadeel zal dan worden gecompenseerd.

Strategische huisvesting
De verkoop van de bestaande locatie, de aanpassingen naar flexibel werken, verduurzamen en nieuwe bouw van kazernes hebben te maken met forse, onvoorziene prijsstijgingen. De ontwikkelingen op de bouwmarkt leiden tot hoge bouwkosten. Het Algemeen Bestuur heeft ingestemd met aanvullende financiering, waarbinnen de investeringen vooralsnog passen. Het risico bestaat dat de (ver)bouwkosten harder stijgen dan waar in 2023 rekening mee is gehouden.

Financiële kengetallen

Netto schuldquote
Het kengetal netto schuldquote, ook wel bekend als de netto-schuld als aandeel van de inkomsten, zegt het meest over de financiële vermogenspositie. De netto schuldquote geeft aan of de gemeenschappelijke regeling investeringsruimte heeft. Daarnaast geeft het kengetal inzicht in de flexibiliteit van de begroting. Hoe hoger de schuld, hoe hoger de netto schuldquote. De netto schuldquote weerspiegelt het niveau van de schuldenlast ten opzichte van de eigen middelen en geeft een indicatie van de druk van de rentelasten en de aflossingen op de exploitatie. In de uitgave 'Houdbare Gemeentefinanciën' van de Vereniging van Nederlandse Gemeenten (VNG) is aangegeven dat wanneer de schuld lager is dan de jaaromzet (100%) dit als voldoende kan worden bestempeld. Voor veiligheidsregio's wordt 80% als norm aangehouden. VRLN blijft onder de norm.

Solvabiliteit
De solvabiliteitsratio geeft de mate aan waarmee de bezittingen zijn betaald met eigen middelen. Hoe hoger de verhouding eigen vermogen ten opzichte van het totale vermogen, hoe financieel gezonder de gemeenschappelijke regeling. De solvabiliteit van de organisatie wordt door de wetgever in toenemende mate als onderdeel gezien van de sturings- en verantwoordingsinformatie.
VRLN is in staat haar kortlopende en langlopende schulden te voldoen.

Structurele exploitatieruimte
Voor de beoordeling van de financiële positie is het van belang te kijken naar de structurele baten en structurele lasten. Structurele baten zijn voornamelijk de gemeentelijke bijdragen en de rijksbijdrage. Dit kengetal geeft aan hoe groot de structurele exploitatieruimte is, doordat wordt gekeken naar de structurele baten en structurele lasten en deze worden vergeleken met de totale baten. Het percentage voor VRLN ligt ultimo 2025 op 0,5%. Dit verhoudingsgetal is groter en gelijk aan nul (positief), wat betekent dat de structurele lasten gedekt worden door structurele baten.

Genoemde kengetallen zijn in volgende tabel weergegeven.

Financiële kengetallen *(in percentages)*

	Realisatie 2023	Raming 2024	Raming 2025	Raming 2026	Raming 2027	Raming 2028
Netto schuldquote	38,5%	49,1%	47,1%	46,5%	51,8%	47,8%
Netto schuldquote gecorrigeerd voor alle verstrekte leningen	38,5%	49,1%	47,1%	46,5%	51,8%	47,8%
Solvabiliteitsratio	14,4%	9,0%	8,3%	8,1%	7,5%	8,0%
Structurele exploitatieruimte	2,2%	0,4%	0,5%	0,5%	0,2%	0,0%

3.2 Onderhoud kapitaalgoederen

De belangrijkste kapitaalgoederen die VRLN in eigendom heeft betreffen materieel van de brandweer (met name vervoermiddelen) en gebouwen. Voor deze eigendommen gelden de wettelijke voorgeschreven keurings- en onderhoudswerkzaamheden.

a. Materieel
Ten aanzien van vervanging van materieel zijn soberheid, doelmatigheid en regionale uniformiteit belangrijke uitgangspunten.
In het kader van risicogerichtheid en focus wordt de standaardisering op onderdelen minder. Op dit moment worden ingewikkelde branden (denk aan zeer grote brandcompartimenten) bestreden met middelen die geschikt zijn voor reguliere gebouwbranden maar niet voor brandcompartimenten tot wel 25.000 m^2. De brandweer moet dan ook investeren in nieuwe technische middelen. Tevens wordt er bij aanschaf van nieuwe voertuigen gekeken naar duurzame initiatieven waarbij de primaire inzetfunctie van het voertuig in kwaliteit gelijk moet blijven aan de gestelde eisen. De fasering van duurzame voertuigen wordt waarschijnlijk het eerste zichtbaar bij de piket voertuigen. Aandacht is hierbij wel nodig voor de gevolgen voor de infrastructuur, zoals laadfaciliteiten op de locaties van de veiligheidsregio en bij piket functionarissen.

b. Huisvesting
VRLN beschikt over 30 brandweerkazernes, hiervan zijn er 8 eigendom van VRLN. Naast 8 brandweerkazernes heeft VRLN ook vier kantoorlocaties in eigendom.

Locatie	Adres	Plaats
Hoofdvestiging VRLN	Nijmeegseweg 42	Venlo
Oude brandweerkazerne Venlo	Nijmeegseweg 40	Venlo
Hoofdvestiging GGD (Venlo)	Drie Decembersingel	Venlo
Hoofdvestiging GGD (Roermond)	Oranjelaan	Roermond
Brandweerkazerne Echt	Bandertlaan	Echt
Brandweerkazerne Gennep	Paesplasweg	Gennep
Brandweerkazerne Horst	Westsingel	Horst
Brandweerkazerne Ittervoort	Aziëstraat	Ittervoort
Brandweerkazerne Nederweert	Smisserstraat	Nederweert
Brandweerkazerne Stramproy	Bergerothweg	Stramproy
Brandweerkazerne Venlo	Ariënsstraat	Venlo
Brandweerkazerne Weert	De Savorin Lohmanstraat	Weert

Duurzaamheid
In de komende jaren kijken we voor materieel en huisvesting nadrukkelijk naar de ontwikkeling van duurzaamheid. Het gaat hierbij om de uitstoot op drie niveaus: uitstoot van eigen middelen (met name voertuigen), inkoop en verbruik van energie en uitstoot als gevolg van activiteiten. Om deze ontwikkeling prioriteit te geven volgen wij actief de landelijke ontwikkelingen bij de 24 andere veiligheidsregio's, die hier in gezamenlijkheid een werkgroep hebben gevormd. Intern wordt bij relevante keuzes bij onder andere huisvesting en materieel gekeken naar de haalbare mogelijkheden. Op die manier kan er in kaart worden gebracht welke investeringen er de komende jaren noodzakelijk zijn om te voldoen aan de gestelde normen.

3.3 Financiering

De veiligheidsregio heeft het beleid ten aanzien van de financiering vastgelegd in de financiële verordening. De regels ter uitvoering van de beleidspunten zijn vastgelegd in het treasurystatuut (financieringsstatuut). De veiligheidsregio voldoet aan de voorschriften met betrekking tot de renterisiconorm en de kasgeldlimiet.

Risicobeheer (kasgeldlimiet en renterisiconorm)
De kasgeldlimiet laat zien welk risico er bestaat ten aanzien van vlottende schulden. De renterisiconorm is een maatstaf om te bepalen welke kredietrisico's de veiligheidsregio loopt op de vaste schulden. Dit zijn de schulden met een looptijd langer dan 1 jaar.
De renterisiconorm wordt gemeten in een bedrag ter grootte van 20% van het begrotingstotaal. De veiligheidsregio blijft, volgens de huidige inzichten, in het begrotingsjaar 2025 en meerjarig binnen de kasgeldlimiet en de renterisiconorm.

Liquiditeitsplanning en financieringspositie
Gezien de investeringsplanning en de aflossing op bestaande geldleningen wordt in de kapitaalbehoefte voorzien door het aantrekken van geldleningen in 2025 en de volgende jaren. Hierbij wordt ervan uitgegaan dat de kasgeldlimiet maximaal benut wordt, zonder deze te overschrijden.

Renterisiconorm *(bedragen in duizenden euro's)*

	2025	2026	2027	2028
Omvang begroting	90.501	91.017	90.817	90.737
(1) Renteherzieningen	0	0	0	0
(2) Aflossingen	7.237	6.554	6.721	6.417
(3) Renterisico (1) + (2)	7.237	6.554	6.721	6.417
(4) Renterisiconorm	0	0	0	0
(5a) = (4) > (3) Ruimte onder renterisiconorm	-7.237	-6.554	-6.721	-6.417
(5b) = (3) > (4) Overschrijding van de renterisiconorm	n.v.t.	n.v.t.	n.v.t.	n.v.t.
Berekening renterisiconorm (4)				
(4a) Begrotingstotaal jaar t	90.501	91.017	90.817	90.737
(4b) Percentage regeling	20 %	20 %	20 %	20 %
(4) = (4a)*(4b)/100 renterisiconorm jaar t	18.100	18.203	18.163	18.147

Kasgeldlimiet *(bedragen in duizenden euro's)*

(Jaar t = 2023)	1e kwartaal	2e kwartaal	3e kwartaal	4e kwartaal
(1) Vlottende schuld	8.000	0	0	0
(2) Vlottende middelen	432	488	483	500
(3) Netto vlottend schuld (+) of overschot (-) (1) -(2)	7.568	-488	-483	-500
(4) Gemiddelde van (3)	7.568	-488	-483	-500
(5) Toegestane kasgeldlimiet				
In geld	7.129	7.129	7.129	7.129
In percentage	8,20%	8,20%	8,20%	8,20%
Ruimte (5) groter dan (4)	-	7.617	7.612	7.629
Overschrijding (4) groter dan (5)	439	-	-	-
(6) Berekening kasgeldlimiet				
(7) Rekeningtotaal 2023	86.938	86.938	86.938	86.938
(8) Percentage regeling	8,20%	8,20%	8,20%	8,20%
(6)= (7) * (8) kasgeldlimiet 2023	7.129	7.129	7.129	7.129

3.4 Verbonden Partijen

De veiligheidsregio kent geen verbonden partijen.

3.5 Vennootschapsbelasting

Vanaf 1 januari 2016 zijn overheidsondernemingen van bijvoorbeeld gemeenten, provincies en waterschappen belastingplichtig voor de vennootschapsbelasting (VPB). Met deze wetswijziging wil de Nederlandse overheid gelijkheid creëren tussen overheidsondernemingen en private ondernemingen. Voor zover bekend zijn de hiermee samenhangende financiële gevolgen voor VRLN zeer beperkt.
Voor de VPB die op de activiteiten drukt die door de belastingdienst als VPB-plichtig worden aangemerkt, is voor 2025 geen bedrag geraamd. Omdat wij activiteiten verrichten tegen kostprijs en zonder winstoogmerk verwachten wij geen heffing voor 2025.

Deel C Financiële begroting

4 Overzicht baten en lasten

4.1 Baten en lasten per programma

In de volgende tabel is het totaal van de baten en lasten per programma opgenomen.

De ontwikkelingen op de baten en lasten zijn bij de financiële kaders nader toegelicht.
In het kader van het meerjarenperspectief is een beleidsneutrale lijn gevolgd. De ontwikkelingen in een meerjarenperspectief zijn dermate onzeker dat een nadere concretisering op programmaniveau op dit moment niet opportuun is. De ontwikkelingen van de investeringen worden vanuit een actualisatie van het meerjarig (vervangings-)investeringsplan benaderd.

In de meerjarenraming is rekening gehouden met een tweetal ontwikkelingen:

- Strategisch huisvestingsplan

Het Algemeen Bestuur heeft op 15 december 2023 besluitvorming plaatsgevonden over meerjarige aanvullende financiering voortkomend uit het strategische huisvestingsplan.
De ophoging van de gemeentelijke bijdrage in 2026 ten opzichte van 2025 wordt veroorzaakt door de toename in de lasten van het strategisch huisvestingsprogramma van € 263K en met betrekking tot 2027 ten opzichte van 2026 door de toename van de lasten van € 20K.

- Kapitaallasten brandweer

Het Algemeen Bestuur heeft op 14 december 2022 ingestemd met meerjarige aanvullende financiering ten behoeve van de kapitaallasten brandweer.
Als gevolg daarvan is er in 2026 ten opzichte van 2025 een toename in de lasten bij de brandweer te zien ter dekking van de kapitaallasten brandweer van € 262K.

De financiële consequenties in een meerjarenperspectief van de indexatiesystematiek zijn niet meegenomen in de meerjarenraming; een en ander is zoals gebruikelijk opgenomen tegen het prijspeil 2025.

Baten en lasten per programma (incl. meerjarenraming)

(bedragen in duizenden euro's

	Rekening 2023	Begroting 2024	Begroting 2025	Begroting 2026	Begroting 2027	Begroting 2028
Lasten (exclusief toevoegingen aan reserves)						
Publieke gezondheid	29.005	23.536	24.300	24.375	24.342	24.342
Brandweerzorg	34.114	37.828	38.601	39.051	39.106	39.106
Crisisbeheersing	6.441	5.927	7.844	7.844	7.630	7.550
Overhead	17.378	16.077	19.629	19.620	19.614	19.614
Onvoorzien	0	50	50	50	50	50
Totaal lasten (excl. toev. aan de reserves)	**86.938**	**83.419**	**90.423**	**90.940**	**90.742**	**90.662**
Baten (exclusief toevoegingen aan reserves)						
Publieke gezondheid	13.115	6.324	7.047	7.047	7.047	7.047
Brandweerzorg	5.884	6.279	6.464	6.464	6.464	6.464
Crisisbeheersing	2.718	596	2.349	2.349	2.349	2.349
Overhead	1.903	1.281	1.637	1.637	1.637	1.637
Algemene dekkingsmiddelen	64	350	350	350	350	350
Totaal baten programma's	**23.684**	**14.830**	**17.847**	**17.847**	**17.847**	**17.847**
Baten gemeentelijke bijdragen						
Publieke gezondheid	15.932	17.027	17.240	17.315	17.280	17.280
Brandweerzorg	29.731	31.550	32.137	32.587	32.642	32.642
Crisisbeheersing	4.834	5.038	5.200	5.200	5.200	5.200
Overhead	14.221	14.530	17.726	17.726	17.726	17.726
Totaal baten gemeentelijke bijdragen	**64.718**	**68.144**	**72.304**	**72.829**	**72.849**	**72.849**
Totaal baten (excl. onttr. aan de reserves)	**88.401**	**82.974**	**90.151**	**90.676**	**90.696**	**90.696**
Saldo (excl. mutaties reserves)						
Publieke gezondheid	42	-185	-13	-13	-15	-15
Brandweerzorg	1.501	0	0	0	0	0
Crisisbeheersing	1.111	-294	-294	-294	-80	0
Overhead	-1.254	-266	-266	-258	-251	-251
Algemene dekkingsmiddelen	64	350	350	350	350	350
Onvoorzien	0	-50	-50	-50	-50	-50
Totaal saldo van baten en lasten	**1.463**	**-445**	**-273**	**-264**	**-47**	**34**
Toevoegingen aan reserves (lasten)	213	77	77	77	75	75
Onttrekkingen aan reserves (baten)	698	522	350	341	121	41
Geraamd resultaat vóór bestemming	**1.948**	**0**	**0**	**0**	**0**	**0**

Uit de staat van Baten en lasten blijkt dat de begroting in meerjarig perspectief sluitend is.

4.2 Overzicht incidenteel en structureel verloop baten en lasten

De ontwikkeling van de incidentele baten en lasten wordt in belangrijke mate veroorzaakt door de genomen a-structurele maatregelen om a-structureel begrotingsevenwicht te bereiken.

In onderstaand overzicht zijn de baten en lasten onderverdeeld naar incidenteel en structureel.

Baten en lasten per programma (incl. meerjarenraming)

(bedragen in duizenden euro's)

	Begroting 2025	Begroting 2025 incident.	Begroting 2025 struct.	Raming 2026	Raming 2026 incident.	Raming 2026 struct.	Raming 2027	Raming 2027 incident.	Raming 2027 struct.	Raming 2028	Raming 2028 incident.	Raming 2028 struct.
Lasten (excl. toevoegingen aan reserves)												
Publieke gezondheid	24.300	154	24.146	24.375	0	24.375	24.342	0	24.342	24.342	0	24.342
Brandweerzorg	38.601	851	37.750	39.051	851	38.200	39.106	851	38.255	39.106	0	39.106
Crisisbeheersing	7.844	0	7.844	7.844	0	7.844	7.630	0	7.630	7.550	0	7.550
Overhead	19.629	153	19.476	19.620	113	19.507	19.614	0	19.614	19.614	0	19.614
Onvoorzien	50	0	50	50	0	50	50	0	50	50	0	50
Totaal lasten (excl. toev. aan de reserves)	**90.423**	**1.158**	**89.265**	**90.940**	**964**	**89.975**	**90.742**	**851**	**89.891**	**90.662**	**0**	**90.662**
Baten (excl. onttrekkingen aan reserves)												
Publieke gezondheid	7.047	209	6.838	7.047	49	6.999	7.047	0	7.047	7.047	0	7.047
Brandweerzorg	6.464	751	5.713	6.464	751	5.713	6.464	751	5.713	6.464	0	6.464
Crisisbeheersing	2.349	-294	2.643	2.349	-294	2.643	2.349	-80	2.430	2.349	0	2.349
Overhead	1.637	0	1.637	1.637	-33	1.670	1.637	0	1.637	1.637	0	1.637
Algemene dekkingsmiddelen	350	65	285	350	88	263	350	0	350	350	0	350
Totaal baten programma's	**17.847**	**731**	**17.116**	**17.847**	**561**	**17.287**	**17.847**	**671**	**17.176**	**17.847**	**0**	**17.847**
Baten gemeentelijke bijdragen												
Publieke gezondheid	17.240	0	17.240	17.315	0	17.315	17.280	0	17.280	17.280	0	17.280
Brandweerzorg	32.137	0	32.137	32.587	0	32.587	32.642	0	32.642	32.642	0	32.642
Crisisbeheersing	5.200	0	5.200	5.200	0	5.200	5.200	0	5.200	5.200	0	5.200
Overhead	17.726	0	17.726	17.726	0	17.726	17.726	0	17.726	17.726	0	17.726
Totaal baten gemeentelijke bijdragen	**72.304**	**0**	**72.304**	**72.829**	**0**	**72.829**	**72.849**	**0**	**72.849**	**72.849**	**0**	**72.849**
Totaal baten (excl. onttr. aan de reserves)	**90.151**	**731**	**89.420**	**90.676**	**561**	**90.115**	**90.696**	**671**	**90.025**	**90.696**	**0**	**90.696**
Saldo (excl. mutaties reserves)												
Publieke gezondheid	-13	55	-68	-13	49	-61	-15	0	-15	-15	0	-15
Brandweerzorg	0	-100	100	0	-100	100	0	-100	100	0	0	0
Crisisbeheersing	-294	-294	0	-294	-294	0	-80	-80	-0	-0	0	-0
Overhead	-266	-153	-113	-258	-146	-112	-251	0	-251	-251	0	-251
Algemene dekkingsmiddelen	350	65	285	350	88	263	350	0	350	350	0	350
Onvoorzien	-50	0	-50	-50	0	-50	-50	0	-50	-50	0	-50
Totaal saldo van baten en lasten	**-273**	**-427**	**154**	**-264**	**-404**	**140**	**-47**	**-180**	**134**	**34**	**0**	**34**
Toevoegingen aan reserves (lasten)	77	60	17	77	60	17	75	60	15	75	60	15
Onttrekkingen aan reserves (baten)	350	294	56	341	294	47	121	80	41	41	0	41
Geraamd resultaat voor bestemming	**0**	**-193**	**193**	**0**	**-170**	**170**	**0**	**-160**	**160**	**0**	**-60**	**60**
			*			*			*			*

* = structureel begrotingssaldo

De belangrijkste incidentele effecten kunnen als volgt worden weergegeven:

- Binnen het programma Publieke Gezondheid zijn in 2025 incidenteel extra lasten opgenomen voor inhuur. Daarnaast zijn er incidentele baten opgenomen voor de projecten ‘Nu niet Zwanger’ en diverse projecten gezondheidsbevordering en Kennis & Onderzoek.
- In het programma Brandweerzorg hebben de incidentele baten en lasten betrekking op het FLO-overgangsrecht van de Brandweer Roermond en Brandweer Venlo. Het verloop van de baten en lasten is jaarlijks verschillend, maar voor VRLN budgettair neutraal, omdat FLO kosten worden verrekend.
- In het programma Crisisbeheersing zijn er incidenteel lasten aan baten opgenomen met betrekking tot de Meldkamer (incidentele lasten worden gedekt door incidentele onttrekking uit de reserve Meldkamer).
- De incidentele lasten binnen de overhead hebben betrekking op het voormalig personeel, welke in de komende jaren worden afgebouwd. Daarnaast incidenteel voordeel op de renteomslag.

- De incidentele stortingen reserves hebben betrekking op de stortingen aan de reserve assurantie eigen risico (€ 60K). De incidentele onttrekkingen hebben betrekking op de onttrekkingen aan de reserve transformatie meldkamer (€ 294K in 2025 en 2026 en € 80K in 2027).
- De structurele stortingen en onttrekkingen hebben betrekking op de reserve ten behoeve van de dekking van de kapitaallasten.

4.3 Verdeling baten

De veiligheidsregio kent als baten de gemeentelijke bijdragen, de BDuR en overige baten van derden. De gemeentelijke bijdrage bedragen € 72.304K, zijnde 80% van de totale baten. De BDuR baten (€ 8.503K) zijn 9% en de overige baten van derden (€ 9.694K) 11% van de totale baten.

Brede Doeluitkering Rampenbestrijding (BDuR)

De veiligheidsregio ontvangt jaarlijks een rijksbijdrage in de vorm van de BDuR. De hoogte van de BDuR wordt bekendgemaakt in de zogeheten Juni-circulaire. Ten tijde van het opstellen van de begroting zijn deze gegevens nog niet beschikbaar. Daarom wordt in de begroting uitgegaan van een inschatting van deze baten. Voor 2025 is hierbij rekening gehouden met een totaal bedrag van € 8.503K.

Overige Baten

Naast de gemeentelijke bijdragen en de BDuR ontvangt de veiligheidsregio inkomsten uit andere bronnen zoals het rijk, instellingen en burgers. Deze zijn proportioneel met de omvang van de activiteiten. Een deel van de overige baten bestaat uit bijdragen van gemeenten welke niet via de gemeentelijke bijdrage worden verrekend.

4.4 Geprognotiseerde (meerjaren-)balans

Met het oog op een betere raming en beheersing van het EMU-saldo (Economische en Monetaire Unie) wordt in het BBV een geprognotiseerde balans voorgeschreven en het meerjarig opnemen van het EMU-saldo in een begrotingsparagraaf. Met het opnemen van een geprognotiseerde balans krijgt het bestuur meer inzicht in de ontwikkeling van onder meer investeringen, het aanwenden van reserves en voorzieningen en in de financieringsbehoefte.

Balans per ultimo boekjaar *(bedragen in duizenden euro's)*

ACTIVA	2022	2023	2024	2025	2026	2027	2028
Vaste activa							
Immateriële vaste activa	0	0	0	0	0	0	0
Materiële vaste activa	46.913	44.285	49.237	50.426	49.373	53.236	49.557
Financiële vaste activa	0	0	0	0	0	0	0
Totaal vaste activa	**46.913**	**44.285**	**49.237**	**50.426**	**49.373**	**53.236**	**49.557**
Vlottende activa							
Voorraden	31	31	31	31	31	31	31
Uitzettingen met een rentetypische looptijd korter dan een jaar	6.066	7.817	7.817	7.817	7.817	7.817	7.817
Liquide middelen	542	491	491	491	491	491	491
Overlopende activa	5.432	2.941	2.941	2.941	2.941	2.941	2.941
Totaal vlottende activa	**12.071**	**11.280**	**11.280**	**11.280**	**11.280**	**11.280**	**11.280**
Totaal activa	**58.984**	**55.565**	**60.518**	**61.706**	**60.653**	**64.517**	**60.837**

Balans per ultimo boekjaar *(bedragen in duizenden euro's)*

PASSIVA	2022	2023	2024	2025	2026	2027	2028
Vaste passiva							
Eigen vermogen	6.551	8.014	5.422	5.149	4.885	4.839	4.872
Voorzieningen	3.747	4.354	3.132	2.819	2.367	1.457	1.371
Vaste schulden met een rentetypische looptijd van een jaar of langer	29.046	28.009	26.971	25.734	25.180	24.460	24.042
Totaal vaste passiva	**39.343**	**40.377**	**35.525**	**33.702**	**32.433**	**30.755**	**30.286**
Vlottende passiva							
Netto-vlottende schulden met een rentetypische looptijd korter dan een jaar	4.412	3.323	13.127	16.139	16.355	21.896	18.686
Overlopende passiva	15.228	11.865	11.865	11.865	11.865	11.865	11.865
Totaal vlottende passiva	**19.640**	**15.188**	**24.993**	**28.004**	**28.221**	**33.761**	**30.551**
Totaal passiva	**58.984**	**55.565**	**60.518**	**61.706**	**60.653**	**64.517**	**60.837**

5 Financiële positie

5.1 Aan arbeidskosten gerelateerde verplichtingen

Op grond van het BBV mogen voor jaarlijks terugkerende arbeidskosten en gerelateerde verplichtingen geen voorzieningen gevormd worden. Dit is tevens het beleid bij VRLN.
De financiële consequenties bijvoorbeeld van het opnemen en toekennen van verlof vallen onder de aan jaarlijks terugkerende arbeidskosten gerelateerde verplichtingen. Hier mag geen voorziening voor worden opgenomen, wel geven we aan bij ‘de niet uit de balans blijkende verplichtingen’ welke de omvang dit is.
Met ingang van 2022 is sprake van niet jaarlijks terugkerende arbeidskosten waarvoor een voorziening is gevormd. Het gaat om:

- bovenmatig stuwmeer verlof (onder andere door de stijging van het aantal verlofuren in corona-tijd);
- verlofsparen (wettelijk) en
- gekochte IKB-uren (Individueel keuzebudget).

5.2 Financiering

Hiervoor wordt verwezen naar hoofdstuk 3 Paragrafen, onderdeel 3.3 Financiering.

5.3 Investeringen

De veiligheidsregio kent geen investeringen in de openbare ruimte met een maatschappelijk nut, maar kent enkel investeringen met een economisch nut.
Op basis van de meerjarige investeringsplanning bedragen de investeringen in 2025 in totaal € 6,1 miljoen. In de bijlage is een verdere specificering van de investeringen opgenomen.

Investeringen 2025

(bedragen in duizenden euro's)

ICT middelen infrastructuur	740
Vervanging meubilair Oranjelaan Rooermond	92
Softwarepakketten Gezondheidszorg	51
Tankautospuiten	3.182
Haakarmvoertuigen	420
Piketvoertuigen	25
Personeel/materieelvoertuigen	260
Dienstauto's	329
Haakarmbakken	150
Inventaris brandweer	165
Ademlucht	7
Duikpakken waterongevallenbestrijding	32
AV-middelen en aanpassingen RCC	302
PPMO Baan A	33
RA meters brandweer	305
Totaal	**6.093**

5.4 Reserves en voorzieningen

De stand en het gespecificeerde verloop van de reserves kan zijn volgt weergegeven:

Verloopoverzicht reserves *(bedragen in duizenden euro's)*

	Boekwaarde per 1 januari 2025	Toevoeging	Onttrekking	Bestemming resultaat vorig boekjaar	Vermindering ter dekking van afschrijvingen	Boekwaarde per 31 december 2025
Algemene reserve	533	0	0	0	0	533
Algemene reserve	**533**	**0**	**0**	**0**	**0**	**533**
Bestemmingsreserves t.b.v. dekking van kapitaallasten						
Reserve kapitaallasten huisvesting Nijmeegseweg, Venlo	189	11	0	0	28	172
Reserve kapitaallasten huisvesting Drie Decembersingel, Venlo	61	4	0	0	13	51
Reserve kapitaallasten huisvesting Oranjelaan, Roermond	16	3	0	0	15	4
Subtotaal reserves t.b.v. dekking kapitaallasten	**266**	**17**	**0**	**0**	**56**	**227**
Overige bestemmingsreserves						
Reserve transformatie meldkamer	668	0	294	0	0	374
Reserve CMA (Centraal Meld- en Actiepunt)	138	0	0	0	0	138
Reserve assurantie eigen risico	769	60	0	0	0	829
Reserve taakherschikking en ouderportaal	0	0	0	0	0	0
Reserve inhalen werk	350	0	0	0	0	350
Reserve uitgestelde transitie	90	0	0	0	0	90
Reservering Natuurbrandbestrijding	230	0	0	0	0	230
Reservering Informatieveiligheid	279	0	0	0	0	279
Reserve waarborgen paraatheid Brandweer en dienstverlening GGD	300	0	0	0	0	300
Egalisatiereserve Kapitaallasten Brandweerzorg	1.800	0	0	0	0	1.800
Subtotaal overige bestemmingsreserves	**4.623**	**60**	**294**	**0**	**0**	**4.389**
Bestemmingsreserves	**4.889**	**77**	**294**	**0**	**56**	**4.616**
Het gerealiseerde resultaat volgend uit het overzicht van baten en lasten in de jaarrekening	0	0	0	0	0	0
Gerealiseerd resultaat	**0**	**0**	**0**	**0**	**0**	**0**
Totaal	**5.422**	**77**	**294**	**0**	**56**	**5.149**

Meerjarig verloop *(bedragen in duizenden euro's)*

	Boekwaarde per 31 december 2024	Boekwaarde per 31 december 2025	Boekwaarde per 31 december 2026	Boekwaarde per 31 december 2027	Boekwaarde per 31 december 2028
Algemene reserve	533	533	533	533	533
Bestemmingsreserves t.b.v. dekking kapitaallasten	266	227	197	171	144
Overige bestemmingsreserves	4.623	4.389	4.155	4.135	4.195
Het gerealiseerde resultaat volgend uit het overzicht van baten en lasten in de jaarrekening	0	0	0	0	0
Totaal	**5.422**	**5.149**	**4.885**	**4.839**	**4.872**

De stand en het gespecificeerde verloop van de voorzieningen zijn als volgt:

Verloopoverzicht voorzieningen *(bedragen in duizenden euro's)*

	Boekwaarde per 1 januari 2025	Toevoeging	Vrijval	Aanwending	Boekwaarde per 31 december 2025
Voorzieningen voor verplichtingen, verliezen en risico's	**0**	**0**	**0**	**0**	**0**
Onderhoudsegalisatievoorzieningen m.b.t. gebouwen					
Voorziening groot onderhoud gebouw en VRLN	1.619	393	0	754	1.258
Subtotaal onderhoudsegalisatievoorzieningen m.b.t. gebouwen	**1.619**	**393**	**0**	**754**	**1.258**
Overige egalisatievoorzieningen					
Voorziening ouderen-, volw assenen- en jongerenmonitor	5	48	0	0	53
Voorziening aan jaarlijks terugkerende arbeidskosten gerelateerde verplichtingen met een niet vergelijkbaar volume	674	0	0	0	674
Voorziening verlofsparen	78	0	0	0	78
Voorziening IKB-uren	755	0	0	0	755
Totaal (onderhouds)egalisatievoorzieningen	**1.513**	**48**	**0**	**0**	**1.561**
Totaal voorzieningen voor middelen van derden	**0**	**0**	**0**	**0**	**0**
Totaal	**3.132**	**441**	**0**	**754**	**2.819**

De stand en het gespecificeerde verloop van de overheidsuitkeringen met een specifiek bestedingsdoel zijn als volgt weergegeven:

Verloopoverzicht overheidsuitkering *(bedragen in duizenden euro's)*

	Boekwaarde per 1 januari 2025	Toevoeging	Vrijval	Aanwending	Boekwaarde per 31 december 2025
Scholing Brandw eer personeel	4	0	0	0	4
Totaal	**4**	**0**	**0**	**0**	**4**

Totaaloverzicht *(bedragen in duizenden euro's)*

	Boekwaarde per 1 januari 2025	Toevoeging	Onttrekking	Specifieke onttrekking	Boekwaarde per 31 december 2025
Reserves	5.422	77	294	56	5.149
Voorzieningen	3.132	441	0	754	2.819
Overheidsuitkeringen met specifiek bestedingsdoel	4	0	0	0	4
Totaal	**8.558**	**518**	**294**	**810**	**7.972**

5.5 EMU-saldo

Het EMU (Economische en Monetaire Unie)-saldo betreft het vorderingensaldo van de overheid. Uit de meerjarige balansposities van de geprognotiseerde (meerjaren-)balans kan het EMU-saldo meerjarig worden bepaald.
Het EMU-saldo is het saldo van de mutaties in de vorderingen en de mutaties in de schulden van het begrotingsjaar (t) ten opzichte van het begrotingsjaar (t-1), ofwel de som van de mutaties van de vaste en vlottende financiële activa minus de som van de mutaties van de vaste en vlottende schuld.

EMU-saldo *(bedragen in duizenden euro's)*

	2024	2025	2026	2027	2028
Mutaties financiële vaste activa	0	0	0	0	0
Mutaties vlottende financiële activa	0	0	0	0	0
Mutaties totale financiële activa	**0**	**0**	**0**	**0**	**0**
Mutaties vaste schuld	-1.037	-1.237	-554	-721	-417
Mutaties vlottende schuld	9.805	3.012	216	5.541	-3.210
Mutaties totale schuld	**8.767**	**1.774**	**-338**	**4.820**	**-3.628**
Totaal EMU saldo	**-8.767**	**-1.774**	**338**	**-4.820**	**3.628**

6 Geraamde baten en lasten per taakveld

Het BBV schrijft voor dat er voor de uitvoeringsinformatie gebruik wordt gemaakt van de bij ministeriële regeling vastgestelde taakvelden conform de gemeenschappelijke regeling, dit om de financiële vergelijkbaarheid te verbeteren in verband met de toegankelijkheid van de uitvoeringsinformatie. De taakvelden hebben betrekking op uiteenlopende taken en daaraan gerelateerde activiteiten waar baten en lasten mee gemoeid zijn.

Baten en lasten per taakveld *(bedragen in duizenden euro's)*

Taakvelden gemeenten	Omschrijving	Lasten	Baten
0. Bestuur en Ondersteuning			
0.4 Overhead	Tot dit taakveld behoren de kosten van overhead, d.w.z. alle kosten die samenhangen met de sturing en ondersteuning van medewerkers in het primaire proces.	19.754	0
Subtotaal Bestuur en Ondersteuning		**19.754**	**0**
1. Veiligheid			
1.1 Crisisbeheersing en Brandweer	Tot dit taakveld behoren alle reguliere taken van de brandweer en taken in verband met het beperken en bestrijden van rampen en zware ongevallen. - brandbestrijding - preventieve maatregelen ten behoeve van de fysieke veiligheid - rampenbestrijding	46.445	9.107
	Overige bijdragen overhead		1.663
	Gemeentelijke bijdrage overhead		9.660
	Gemeentelijke bijdrage		37.338
1.2 Openbare orde en veiligheid	- Lijkschouw		
Subtotaal Veiligheid		**46.445**	**57.768**
6. Sociaal domein			
6.1 Samenkracht en Burgerparticipatie	Tot dit taakveld behoren algemene voorzieningen (waarvoor geen individuele beschikking van de gemeente nodig is) gericht op participatie. Voor de VRLN gaat het om kinderopvang: toezicht op en handhaving van de kwaliteit van de kinderopvang en peuterspeelzalen.	796	1.102
	Overige bijdragen overhead		0
	Gemeentelijke bijdrage overhead		0
	Gemeentelijke bijdrage		-306
Subtotaal Sociaal Domein		**796**	**796**
7. Volksgezondheid en Milieu			
7.1 Volksgezondheid		23.506	5.960
	Tot dit taakveld behoren maatregelen ter bescherming van de gezondheid van de bevolking als geheel, van specifieke risicogroepen, van jeugd en van ouderen. - het monitoren van de gezondheidssituatie - uitvoering van preventieprogramma's, het vroegtijdig signaleren van specifieke stoornissen en gezondheidsbedreigende factoren - bestrijding van infectieziekten en aanbieden van vaccinaties - het geven van voorlichting, advies en begeleiding - het geven van prenatale voorlichting aan aanstaande ouders - het bewaken van gezondheidsaspecten in bestuurlijke beslissingen - het bevorderen van medisch milieukundige zorg - het bevorderen van technische hygiëne zorg - het bevorderen van psychosociale hulp bij rampen - ambulance en ziektevervoer		
	Overige bijdragen overhead		364
	Gemeentelijke bijdrage overhead		8.066
	Gemeentelijke bijdrage		17.546
Subtotaal Volksgezondheid en Milieu		**23.506**	**31.937**
Totaal		**90.501**	**90.501**

Van de generieke overhead wordt 40% toegerekend naar het programma Publieke gezondheid en 60% toegerekend naar de programma's Brandweerzorg en Crisisbeheersing.

Bijlagen

Investeringen

(bedragen in duizenden euro's)

Investeringen Bedrijfsvoering en Publieke Gezondheid	
Project Infrastructuur/FRIS	555
Project Infrastructuur/FRIS DEVICES	185
ICT 2025	740
Roermond - Oranjelaan - Vervanging meubiliar Roermond 2006-2008	92
Vervanging meubilair 2025	92
SPSS	21
Software Kidos	30
Softwarepakketten Gezondheidszorg	51
Subtotaal Bedrijfsvoering en Publieke Gezondheid	**883**

Investeringen Brandweer	
23.1131 TST Tankautospuit Mook (Investering; 2025) (4x4)	430
Bepakking TS Mook incl. LD slangen (Investering; 2025)	90
Update bepakking TS Venray (1432) (Investering; 2025)	35
23.4831 (vh 23.2531) TST Tankautospuit Meijel (Investering; 2025)	430
Bepakking TS Meijel incl. LD slangen (Investering; 2025)	90
23.4331 TST Tankautospuit Heythuysen (Investering; 2025)	430
Bepakking TS Heythuysen incl. LD slangen (Investering; 2025)	90
23.5131 TS Tankautospuit Roermond (Investering; 2025) (DLS)	467
Bepakking TS Roermond (5131) incl. LD slangen (Investering; 2025)	90
23.5431 TS Tankautospuit Susteren (Investering; 2025) (zonder DLS)	425
Bepakking TS Susteren incl. LD slangen (Investering; 2025)	90
23.5631 TS Tankautospuit Thorn (wordt Ittervoort) (Investering; 2025) (zonder DLS)	425
Bepakking TS Thorn (wordt Ittervoort) incl. LD slangen (Investering; 2025)	90
Subtotaal Vervoermiddelen - 520. Tankautospuiten	3.182
23.2681 HAV Haakarmvoertuig Weert (Investering; 2025)	210
23.4484 HAV Haakarmvoertuig Weert (voorheen HV Panningen (Investering; 2025)	210
Subtotaal Vervoermiddelen - 550. Haakarmvoertuigen	420
23.6195 DV-VLCN Dienstvoertuig VLC Noord (Investering; 2025)	25
Subtotaal Vervoermiddelen - 560. Piketvoertuigen	25
23.2101 PM Pers.Mat. voertuig Meerlo (Investering; 2025)	52
23.2281 PM Personeel / Materieelvoertuig Lottum (2025)	52
23.2383 PM Personeel / Materieelvoertuig Horst (2025)	52
23.2801 PM Pers. Mat. voertuig Baarlo (Investering; 2025)	52
23.4301 PM-WVD Pers. Mat. voertuig WvD Heythuysen (Investering; 2025) (voorheen 23.4382)	52
Subtotaal Vervoermiddelen - 570. Personeel- / Materieelvoertuigen	260
23.1404 DV Dienstvoertuig Venray (Investering; 2025)	17
23.1405 DV Dienstvoertuig Venray (Investering; 2025)	17
23.3208 DV Dienstvoertuig Venlo (Investering; 2025)	17
23.6193 (was 23.6198) DA-CvD Dienstauto Regionaal Commandant (Investering; 2025)	30
23.2601 DV Dienstvoertuig Panningen (Investering; 2025)	23
23.1402 DV Dienstvoertuig Venray (Investering; 2025)	23
23.1406 DV Dienstvoertuig Venray (Investering; 2025)	17
23.5801 DB Dienstbus Reuver (Investering; 2025)	52
23.4601 DA-DB Dienst-auto/-bus Hunsel (Investering; 2025)	52
23.5104 DV Dienstvoertuig Roermond (Investering; 2025)	23
23.1485 DV-TD Dienstvoertuig Venray (Investering; 2025) (Beheer en Logistiek)	29
23.1484 DV-TD Dienstvoertuig Venray (Investering; 2025) (Beheer en Logistiek)	29
Subtotaal Vervoermiddelen - 580. Dienstauto's	329
Subtotaal 500. Vervoermiddelen	4.216

Informatie- en coordinatie-unit	150
Subtotaal 710. Haakarmbakken	150
Meubilair Brandweerpost Susteren (Investering 2025; was 2022)	25
Fitnessapparatuur centrumpost Roermond (Investering; 2025)	35
Fitnessapparatuur centrumpost Venlo (Investering; 2025)	35
Fitnessapparatuur centrumpost Venray (Investering; 2025)	35
Fitnessapparatuur centrumpost Weert (Investering; 2025)	35
Subtotaal 730. Inventaris	165
Wasmachine gelaatstukken (verplaatst van Roermond naar Gennep) (1) (Investering 2025, was 2023)	7
Subtotaal 750. Ademlucht	7
Duikpakken (14 stuks) (2025)	32
Subtotaal 760. Waterongevallenbestrijding (WO)	32
AV-middelen RCC (Investering; 2025)	206
Aanpassingen RCC (Investering; 2025)	96
Subtotaal 762. RCC	302
PPMO baan A (gedeelte 5 jaar; investering 2025)	33
Subtotaal 810. PPMO baan	33
RA meters (2025)	305
Subtotaal 890. overige overige materiele vaste activa	305
Subtotaal 700. Overige Materiële Vaste Activa (Brandweer)	994
Totaal Brandweer	**5.210**
Totaal generaal	**6.093**

Gemeentelijke bijdragen

De opbouw van de gemeentelijke bijdragen 2025 is weergegeven in onderstaande tabel. Het verloop over de jaren 2024-2028 kan als volgt worden weergegeven.

Gemeentelijke bijdragen per programma en overhead

(bedragen in duizenden euro's)

Programma	2024	2025	2026	2027	2028
Publieke Gezondheid	17.027	17.240	17.315	17.280	17.280
Brandweerzorg	31.550	32.137	32.587	32.642	32.642
Crisisbeheersing	5.038	5.200	5.200	5.200	5.200
Overhead	14.530	17.726	17.726	17.726	17.726
Totaal gemeentelijke bijdrage	**68.144**	**72.304**	**72.829**	**72.849**	**72.849**

Gemeentelijke bijdragen per programma (incl. overhead)

(bedragen in duizenden euro's)

Programma	2024	2025	2026	2027	2028
Publieke Gezondheid	23.451	25.306	25.381	25.346	25.346
Brandweerzorg	38.467	40.705	41.155	41.210	41.210
Crisisbeheersing	6.227	6.292	6.292	6.292	6.292
Totaal gemeentelijke bijdrage	**68.144**	**72.304**	**72.829**	**72.849**	**72.849**

Gemeentelijke bijdrage per programma, per gemeente

(bijdragen euro's)

Programma	Totaal	Beesel	Bergen	Echt-Susteren	Gennep	Horst aan de Maas	Leudal	Maasgouw
Publieke Gezondheid	25.306.300	678.722	616.708	1.432.506	837.919	1.973.934	1.576.045	1.018.296
Brandweerzorg	40.705.200	962.692	1.003.478	2.192.473	1.299.380	3.172.261	2.654.181	1.704.646
Crisisbeheersing	6.292.100	146.160	152.578	364.544	197.933	483.709	404.259	283.926
Totaal	**72.303.600**	**1.787.575**	**1.772.764**	**3.989.522**	**2.335.232**	**5.629.904**	**4.634.484**	**3.006.869**

(bijdragen euro's)

Programma	Mook en Middelaar	Nederweert	Peel en Maas	Roerdalen	Roermond	Venlo	Venray	Weert
Publieke Gezondheid	54.042	765.009	2.030.895	918.943	3.257.608	5.543.363	2.192.731	2.409.577
Brandweerzorg	516.840	1.168.803	2.992.119	1.415.539	5.397.424	8.870.804	3.262.484	4.092.077
Crisisbeheersing	80.296	178.383	456.819	234.961	821.376	1.348.864	515.011	623.281
Totaal	**651.178**	**2.112.195**	**5.479.834**	**2.569.443**	**9.476.408**	**15.763.031**	**5.970.227**	**7.124.935**

In paragraaf 1.2 zijn de mutaties van de inwonerbijdrage toegelicht.

De wijziging van de OOV maatstaven uit het gemeentefonds leiden tot een andere verdeling van de totale kosten van brandweerzorg en crisisbeheersing. In de onderstaande tabel zijn de vorige en de gewijzigde percentages van de verdeling over de gemeenten opgenomen. Deze percentages zijn bepaald op basis van de bedragen die de gemeenten op basis van de OOV maatstaven in het gemeentefonds ontvangen. Op basis van de totale ontvangsten van de 15 gemeenten is per gemeente het procentuele aandeel bepaald.

Gemeenten	% Aandeel OOV begroting 2024	% Aandeel OOV begroting 2025	Verschil
Beesel	2,22%	2,32%	0,11%
Bergen	2,75%	2,42%	-0,32%
Echt-Susteren	6,15%	5,79%	-0,36%
Gennep	3,47%	3,15%	-0,32%
Horst aan de Maas	8,44%	7,69%	-0,75%
Leudal	7,04%	6,42%	-0,62%
Maasgouw	4,80%	4,51%	-0,29%
Mook en Middelaar	1,27%	1,28%	0,01%
Nederw eert	3,11%	2,84%	-0,27%
Peel en Maas	7,71%	7,26%	-0,45%
Roerdalen	4,02%	3,73%	-0,29%
Roermond	11,33%	13,05%	1,72%
Venlo	19,88%	21,44%	1,55%
Venray	8,41%	8,19%	-0,22%
Weert	9,42%	9,91%	0,49%
Totaal	**100%**	**100%**	**0%**

Toelichting bij kolom Verschil (nieuwe OOV versus oude OOV):

+ = hoger % aandeel OOV; - = lager % aandeel OOV

De verschillen in percentage tussen 2024 en 2025 zijn niet heel groot, maar omdat de percentages worden toegepast voor de verdeling van bedragen van aanzienlijke omvang, leidt het aanpassen van de maatstaven tot een forse verschuiving tussen de gemeenten. De verschuiving volgt de omvang van de bedragen die gemeenten via het gemeentefonds ontvangen.

In de onderstaande tabel is het verschil per gemeente inzichtelijk gemaakt.

(bijdragen euro's)

Gemeente	Totaal 2025 op basis van OOV 2024	Totaal 2025 op basis van OOV 2025	Verschil
Beesel	1.736.728	1.787.575	50.846
Bergen	1.926.881	1.772.764	-154.117
Echt-Susteren	4.157.888	3.989.522	-168.366
Gennep	2.489.525	2.335.232	-154.293
Horst aan de Maas	5.986.918	5.629.904	-357.014
Leudal	4.928.437	4.634.484	-293.953
Maasgouw	3.143.908	3.006.869	-137.039
Mook en Middelaar	646.667	651.178	4.511
Nederw eert	2.242.692	2.112.195	-130.497
Peel en Maas	5.692.051	5.479.834	-212.217
Roerdalen	2.703.363	2.569.443	-133.920
Roermond	8.657.623	9.476.408	818.786
Venlo	15.024.760	15.763.031	738.272
Venray	6.073.670	5.970.227	-103.443
Weert	6.892.490	7.124.935	232.445
Totaal	**72.303.600**	**72.303.600**	**0**

Toelichting bij kolom Verschil (nieuwe OOV versus oude OOV):
+ = hogere gemeentelijke bijdrage; - = lagere gemeentelijke bijdrage

Gemeentelijke bijdrage per programma, per gemeente meerjarig *(bedragen in euro's)*

Gemeente	2025			2026			2027			2028		
	Publieke gezondheid	Brandweer-zorg	Crisis-beheersing	Publieke gezondheid	Brandweer-zorg	Crisis-beheersing	Publieke gezondheid	Brandweer-zorg	Crisis-beheersing	Publieke gezondheid	Brandweer-zorg	Crisis-beheersing
Beesel	678.722	962.692	146.160	680.734	973.335	146.160	679.795	974.635	146.160	679.795	974.635	146.160
Bergen	616.708	1.003.478	152.578	618.536	1.014.571	152.578	617.683	1.015.927	152.578	617.683	1.015.927	152.578
Echt-Susteren	1.432.506	2.192.473	364.544	1.436.751	2.216.711	364.544	1.434.770	2.219.673	364.544	1.434.770	2.219.673	364.544
Gennep	837.919	1.299.380	197.933	840.402	1.313.744	197.933	839.244	1.315.500	197.933	839.244	1.315.500	197.933
Horst aan de Maas	1.973.934	3.172.261	483.709	1.979.784	3.207.331	483.709	1.977.054	3.211.617	483.709	1.977.054	3.211.617	483.709
Leudal	1.576.045	2.654.181	404.259	1.580.716	2.683.523	404.259	1.578.536	2.687.109	404.259	1.578.536	2.687.109	404.259
Maasgouw	1.018.296	1.704.646	283.926	1.021.314	1.723.491	283.926	1.019.906	1.725.794	283.926	1.019.906	1.725.794	283.926
Mook en Middelaar	54.042	516.840	80.296	54.202	522.553	80.296	54.127	523.252	80.296	54.127	523.252	80.296
Nederw eert	765.009	1.168.803	178.383	767.276	1.181.724	178.383	766.218	1.183.303	178.383	766.218	1.183.303	178.383
Peel en Maas	2.030.895	2.992.119	456.819	2.036.914	3.025.197	456.819	2.034.105	3.029.240	456.819	2.034.105	3.029.240	456.819
Roerdalen	918.943	1.415.539	234.961	921.666	1.431.188	234.961	920.396	1.433.101	234.961	920.396	1.433.101	234.961
Roermond	3.257.608	5.397.424	821.376	3.267.263	5.457.093	821.376	3.262.757	5.464.386	821.376	3.262.757	5.464.386	821.376
Venlo	5.543.363	8.870.804	1.348.864	5.559.792	8.968.871	1.348.864	5.552.126	8.980.857	1.348.864	5.552.126	8.980.857	1.348.864
Venray	2.192.731	3.262.484	515.011	2.199.230	3.298.551	515.011	2.196.197	3.302.960	515.011	2.196.197	3.302.960	515.011
Weert	2.409.577	4.092.077	623.281	2.416.718	4.137.315	623.281	2.413.385	4.142.844	623.281	2.413.385	4.142.844	623.281
Totaal	**25.306.300**	**40.705.200**	**6.292.100**	**25.381.300**	**41.155.200**	**6.292.100**	**25.346.300**	**41.210.200**	**6.292.100**	**25.346.300**	**41.210.200**	**6.292.100**

Gemeentelijke bijdragen *(bedragen in duizenden euro's)*

Gemeente	Aantal inwoners	Bijdragen 2024	Loon-kosten-stijging 2025	Materiële kosten-stijging 2025	Maternale kinkhoest	IV verbinden en versterken PG	Forensich geneeskunde	Verschil OOV	Strategisch huisvestings-plan	Informatie-veiligheid	Kapitaal-lasten materieel Brandweer	Ingroei-effect verdeel-sleutel JGZ (25%)	Overig	Bijdragen 2025	Bijdragen 2026	Bijdragen 2027	Bijdragen 2028
Beesel	13.420	1.642	48	15	3	5	-6	51	11	18	6	-18	12	1.787	1.800	1.801	1.801
Bergen	13.164	1.821	54	16	3	5	-6	-154	11	20	6	-9	5	1.773	1.785	1.786	1.786
Echt-Susteren	31.998	3.925	116	35	7	13	-15	-168	27	43	14	-1	-6	3.990	4.021	4.022	4.022
Gennep	17.800	2.342	69	21	4	7	-8	-154	15	26	8	7	-1	2.335	2.352	2.353	2.353
Horst aan de Maas	43.993	5.645	166	50	10	18	-21	-357	38	62	20	-10	8	5.629	5.671	5.673	5.673
Leudal	36.053	4.652	137	41	8	14	-17	-294	31	51	17	1	-8	4.634	4.669	4.670	4.670
Maasgouw	24.419	2.965	87	26	6	10	-11	-137	21	33	11	9	-12	3.007	3.031	3.032	3.032
Mook en Middelaar	8.147	618	18	5	2	3	-4	5	7	7	3	0	-13	651	659	659	659
Nederw eert	17.498	2.115	62	19	4	7	-8	-130	15	23	8	0	-1	2.112	2.128	2.129	2.129
Peel en Maas	45.604	5.364	158	47	10	18	-21	-212	39	59	19	-25	24	5.479	5.521	5.523	5.523
Roerdalen	20.809	2.548	75	23	5	8	-10	-134	18	28	9	12	-12	2.569	2.589	2.590	2.590
Roermond	60.694	8.149	240	72	14	24	-29	819	52	90	35	-7	19	9.477	9.541	9.544	9.544
Venlo	103.688	14.148	417	125	24	41	-49	738	89	156	57	14	5	15.764	15.872	15.876	15.876
Venray	44.704	5.723	169	51	10	18	-21	-103	38	63	21	3	-1	5.970	6.013	6.015	6.015
Weert	51.076	6.488	191	57	12	20	-24	232	44	71	26	25	-18	7.125	7.176	7.178	7.178
Totaal	**533.067**	**68.144**	**2.007**	**602**	**122**	**212**	**-251**	**0**	**455**	**750**	**262**	**0**	**0**	**72.304**	**72.829**	**72.849**	**72.849**

Lijst van afkortingen

ABP	Algemeen Burgerlijk Pensioenfonds
ASG	Aanvullende Seksuele Gezondheidszorg
BBV	Besluit Begroting en Verantwoording Provincies en Gemeenten
BDuR	Brede Doeluitkering Rampenbestrijding
BI	Business Intelligence
BIO	Baseline Informatiebeveiliging Overheid
BSO	Buitenschoolse opvang
CoPI	Commando Plaats Incident
DPG	Directeur Publieke Gezondheid
DUO	Dienst Uitvoering Onderwijs
DVO	Dienstverleningsovereenkomst
EMU	Economische en Monetaire Unie
ERMWIC	Euregionale Rijn-Maas-Waal Incidentbestrijding en Crisisbeheersing
FLO	Functioneel Leeftijdsontslag
GALA	Gezond & Actief Leven Akkoord
GBT/RBT	Gemeentelijk Beleidsteam/Regionaal Beleidsteam
GGD	Gemeenschappelijke Gezondheidsdienst
GGR	Gewichtsgerelateerd Gezondheidsrisico
GHOR	Geneeskundige HulpverleningsOrganisatie in de Regio
GO	Gastouders
GOB	Gastouderbureaus
ICT	Informatie- en Communicatietechnologie
IKB	Individueel keuzebudget
IM	Informatie Management
IZA	Integraal Zorgakkoord
JGZ	Jeugdgezondheidszorg
KCR2	Knooppunt Coördinatie Regio's-Rijk
KDV	Kinderdagverblijven
LACb	Landelijke Agenda Crisisbeheersing
LCMS	Landelijks Crisis Management Systeem
M@ZL	Meer Aandacht voor Ziekgemelde Leerlingen
MBO	Middelbaar Beroeps Onderwijs
MEV	Macro Economische Verkenning
MJOP	Meerjaren Onderhoudsplan
OOV	Openbare Orde en Veiligheid
PfZW	Pensioenfonds Zorg en Welzijn
PhD	Doctor of Philosophy
PrEP	Pre Expositie Profylaxe
Prio	Prioriteit
PTSS	Posttraumatische stressstoornis
ROT	Regionaal Operationeel Team
RVP	Rijksvaccinatieprogramma
SIEM	Security Information and Event Management

SOA	Seksueel Overdraagbare Aandoening
SOC	Security Operations Centre
SPUK	Specifieke Uitkering
VIK	Veiligheid Informatie Knooppunt
VIP	Versterking Infectieziektebestrijding en Pandemische paraatheid
VNG	Vereniging van Nederlandse Gemeenten
VRLN	Veiligheidsregio Limburg-Noord
VO	Voortgezet Onderwijs
VPB	Vennootschapsbelasting
VWS	Volksgezondheid, Welzijn en Sport
WHO	World Health Organization
Wgr	Wet gemeenschappelijke regeling
Wvr	Wet veiligheidsregio

Veiligheidsregio Limburg-Noord

Begroting 2025 in één oogopslag

Veiligheidsregio Limburg-Noord bevordert de gezondheid en veiligheid en bestrijdt rampen en crisis in de regio Limburg-Noord. Door bundeling van krachten van GGD, brandweer, crisisbeheersing, 15 gemeenten en andere partners zijn we op weg naar de gezondste en veiligste regio. De gezondste en veiligste regio realiseren we samen.

GGD Limburg-Noord

Publieke gezondheid **jeugd**
- 90.000 kinderen 0-18 jaar
- 88.000 consulten
- 18 consultatiebureau's
- 85.000 vaccinaties Rijksvaccinatieprogramma
- 3.500 vaccinaties maternale kinkhoest

Publieke gezondheid **algemeen**
- 90 tbc patiënten of geïnfecteerden behandeld en/of begeleid
- 3.500 consulten seksuele gezondheid
- 11.500 reisconsulten
- 10 adviezen gezondheidsrisico's gevaarlijke stoffen
- 200 adviezen medische milieukunde
- 450 lijkschouwingen en 350 euthanasieverklaringen
- 90 inspecties technische hygiënezorg
- 800 inspecties kinderopvang
- uitvoeren kind-monitor, panelonderzoeken en minimaal 15 duidingsgesprekken bij gemeenten
- geven van beleidsadviezen over gezondheidsbevordering en gemeentelijk en regionaal preventiebeleid

Publieke gezondheid **crisissituatie**
- inzetten van psychosociale hulpverlening, medische milieukunde en opgeschaalde infectieziektebestrijding in crisissituaties
- opstarten van gezondheidsonderzoek bij rampen
- adviseren van bevoegd gezag

BRANDWEER Limburg-Noord

Risicobeheersing
- 90-100 adviezen ruimtelijke veiligheid
- 10-20 aanvragen milieuvergunning
- 12 inspecties bij Seveso inrichtingen
- 900 adviesrapporten bouwveiligheid
- 20 controles bouwveiligheid
- 1.200 gebruikscontroles
- 300 adviezen brandveilig gebruik
- 300 adviezen evenementenveiligheid

Incidentbestrijding en preparatie
- 30 brandweerposten
- 750 brandweervrijwilligers
- 4.000 meldingen (2.500 prio 1 en 1.500 prio 2)
- 80% paraatheid voor alle buurten
- 90% paraatheid robuuste posten
- 100% paraatheid centrumposten

veiligheidsregio limburg-noord

Crisisbeheersing en multidisciplinaire samenwerking
- 325 adviesaanvragen vergunning evenementen
- aanbod van minimaal 2 oefenmomenten per operationeel functionaris

533.067 inwoners

totaal gemeentelijke bijdrage € 72.304.000

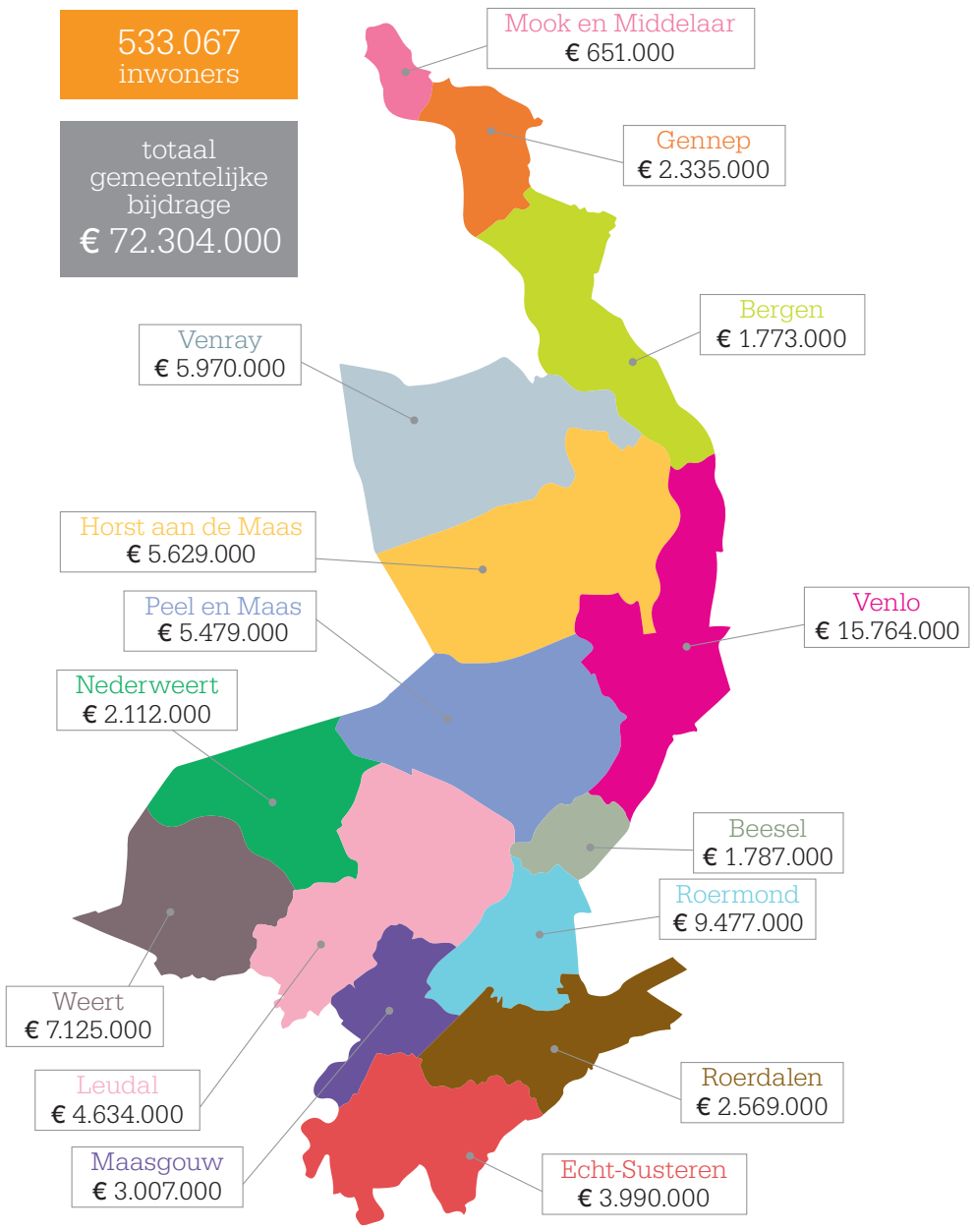

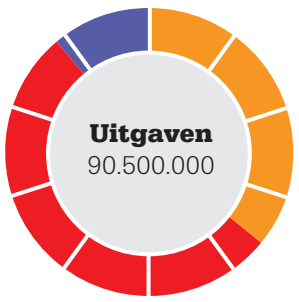

Programma's	UITGAVEN
Publieke Gezondheid	32.733.000
Brandweerzorg	48.291.000
Crisisbeheersing	9.476.000
TOTAAL	**90.500.000**

INKOMSTEN	
Gemeentelijke bijdrage:	
- Publieke Gezondheid	25.306.000
- Brandweerzorg	40.705.000
- Crisisbeheersing	6.292.000
BDUR	8.503.000
Overige inkomsten	9.694.000
TOTAAL	**90.500.000**

Aansluiting begroting 2024 - 2025	
Gemeentelijke bijdrage 2024	68.144.000
Loonstijging 2025	2.007.000
Materiële kostenstijging 2025	602.000
Strategisch huisvestingsplan	455.000
Maternale kinkhoest	122.000
Informatievoorziening verbinden en versterken publieke gezondheid	212.000
Informatieveiligheid	750.000
Kapitaallasten materieel brandweer	263.000
Forensische geneeskunde: lijk- en euthanasieschouw	– 251.000
TOTAAL	**72.304.000**

Alle bedragen zijn afgerond op 1000 euro.

gemeente roerdalen

Aan College van Burgemeester en Wethouders
Gemeente Roerdalen
Postbus 6099
6077 ZH Sint Odiliënberg

uw kenmerk	ons kenmerk	contactpersoon
	2024/G042	Monique Heijnens
onderwerp	**datum**	**telefoon**
Begrotingswijziging 1 2024 en ontwerp Begroting 2025 GR Veiligheidsregio Limburg-Noord	16-4-2024	0475 - 447405



Geacht college,

Op 16 april 2024 hebben wij van het Dagelijks Bestuur van de Gemeenschappelijke Regeling (GR) Veiligheidsregio Limburg-Noord (VRLN) de begrotingswijziging 1 2024 en ontwerp begroting 2025 ontvangen.

Het Dagelijks Bestuur van de GR VRLN stelt de gemeenteraad in de gelegenheid om vóór 5 juli 2024 eventuele zienswijze(n) schriftelijk kenbaar te maken.

Het Dagelijks Bestuur zal vervolgens de begrotingswijziging 1 2024 en ontwerp begroting 2025 in de vergadering van 6 september aan het Algemeen Bestuur aanbieden ter vaststelling.

U wordt hierbij verzocht om ten aanzien van de voorliggende begrotingswijziging 1 2024 en ontwerp begroting 2025 een inhoudelijk advies uit te brengen aan de gemeenteraad.

De gemeenteraad is voornemens om deze begrotingswijziging 1 2024 en ontwerp begroting 2025 te behandelen in de raadsadviescommissie van 22 april en de raadsvergadering van 30 mei a.s.

Met vriendelijke groet,

De griffier,

M. Heijnens-Coenjaerts

Bijlage(n):
- Aanbiedingsbrief GR VRLN
- Begrotingswijziging 1 2024
- Begroting 2025 in een oogopslag
- Ontwerp begroting 2025



gemeente roerdalen

Brief aan de gemeenteraad

zaaknummer	uw kenmerk	contactpersoon
Z24-044253 / D217466		Guido Pietermans Sonja Thissen
onderwerp	**datum**	**telefoon**
advies inzake ontwerpbegroting 2025, begrotingswijziging 1 - 2024 en jaarverantwoording 2023	7 mei 2024	0475 - 538 888

Geachte leden van de gemeenteraad,

Onlangs is de ontwerpbegroting 2025 alsmede begrotingswijziging 1-2024 van de Veiligheidsregio Limburg-Noord aangeboden aan de gemeenteraden. De raden van de deelnemende gemeenten is gevraagd hun zienswijze over de ontwerpbegroting kenbaar te maken. Gelijktijdig is ook, conform de Wet op de Gemeenschappelijke Regelingen (WGR), de Jaarverantwoording 2023 ter informatie aangeboden.
U heeft ons gevraagd inhoudelijk te adviseren inzake het indienen van een mogelijke zienswijze.

Voorgestelde zienswijze
Wij adviseren u:

- geen zienswijze in te dienen met betrekking tot begrotingswijziging 1 – 2024;
- geen zienswijze in te dienen op de ontwerpbegroting 2025;
- geen reactie kenbaar te maken met betrekking tot de jaarverantwoording 2023.

Toelichting begrotingswijziging 1-2024
In de begroting 2025 is de wijziging van de financiering van de lijkschouw en euthanasieverklaringen verwerkt. Deze wijziging is al aangekondigd in de Kaderbrief 2024, maar was nog niet ingevoerd. Om ook al in 2024 deze nieuwe wijze van financiering door te kunnen voeren is een begrotingswijziging 2024 nodig. De begrotingswijziging houdt in dat de gemeentelijke bijdrage wordt verlaagd en dat hiervoor in de plaats facturering op basis van het aantal verrichtingen plaatsvindt.

Toelichting jaarverantwoording 2023
De VRLN sluit het jaar 2023 af met een positief resultaat van € 1,948 mln. Van dit voordelig resultaat is € 900K gelabeld voor crisisbeheersing (Rijksbijdrage BDuR).
De VRLN stelt voor om de overige middelen (overschot op salarissen) te reserveren voor de gevolgen van de nog af te sluiten cao vanaf mei 2024. Indien er dan nog ruimte over is zal deze alsnog worden terugbetaald aan de deelnemende gemeenten.

Definitieve vaststelling van de jaarverantwoording 2023 en besluitvorming over de bestemming van het rekeningresultaat vindt plaatst door het Algemeen Bestuur besluit in de vergadering van 5 juli 2024.

Toelichting begroting 2025 // Meerjarenbegroting 2025 - 2028
Na vaststelling van de kaderbrief zijn twee zaken gewijzigd en verwerkt in de voorliggende begroting. Het betreft een wijziging in de loon- en prijsindexatie en een wijziging in de verdeelsleutel voor de gemeentelijke bijdrage.

Indexatie 2025
Voor 2025 is in de kaderbrief 2025 gerekend met loon- en prijsindex van september 2023. Inmiddels zijn er recentere indexcijfers bekend. Deze zijn verwerkt in de voorliggende begroting. Voor de loonindex betekent dit ten opzichte van de kaderbrief een verlaging van 1,4%, zijnde € 0,6 miljoen. Voor de prijsindex is er sprake van een verhoging met 0,6%, wat neer komt op € 0,2 miljoen. Per saldo is er dus sprake van een lagere bijdrage van € 0,4 miljoen voor de deelnemende gemeenten dan in de kaderbrief is opgenomen.

Verdeling gemeentelijke bijdrage
De verdeling van de gemeentelijke bijdrage aan VRLN voor de programma's Brandweerzorg en Crisisbeheersing is gebaseerd op de objectieve gemeentefonds-maatstaven van het Openbare Orde en Veiligheid (oov). De berekening van de bijdrage is ingaande begrotingsjaar 2025 gewijzigd. Dit heeft géén invloed op de totale gemeentelijke bijdrage, maar wel op de onderlinge verdeling van de gemeentelijke bijdrage tussen de gemeenten binnen de programma's Crisisbeheersing en Brandweerzorg.

Deze verdeling volgt de middelen die de gemeenten ontvangen uit het gemeentefonds.
De daadwerkelijke impact van deze wijziging wordt pas duidelijk middels de rijks circulaire van mei of september.

Financiële verantwoording
De meerjarenbegroting 2025-2028 is opgesteld conform de door het Algemeen Bestuur vastgestelde kaders. In de begroting 2025 zijn de strategische visies voor publieke gezondheid, brandweerzorg en crisisbeheersing en de beleidsplannen 2024-2027 budgettair vertaald.
Er is sprake van een klein positief effect op de begroting van de gemeente Roerdalen in 2025.

Vanaf 2026 is rekening gehouden met een 2-tal ontwikkelingen die een klein nadelig effect hebben op de begroting van de gemeente Roerdalen. Het betreft enerzijds de toename van de lasten van het strategisch huisvestingsplan en anderzijds de toename in de kapitaallasten bij de brandweer.

Het effect op de begroting 2024 en de meerjarenbegroting 2025-2028 naar aanleiding van de voorliggende documenten van de VRLN is als volgt:

Gemeentelijke bijdrage 2024-2028	2024 (obv BW2024-1)	2025	2026	2027	2028
Publieke gezondheid	846.514	918.943	921.666	920.396	920.396
Brandweerzorg	1.453.156	1.415.539	1.431.188	1.433.101	1.433.101
Crisisbeheersing	251.463	234.961	234.961	234.961	234.961
Begroting VRLN	*2.551.133*	*2.569.443*	*2.587.815*	*2.588.458*	*2.588.458*
Begroting Roerdalen	2.562.620	2.584.059	2.592.913	2.592.913	2.592.913
Verschil in de bijdrage aan VRLN	*11.487*	*14.616*	*5.098*	*4.455*	*4.455*
Lijkschouw en euthanasieverklaringen via facturatie	-7.800	-7.800	-7.800	-7.800	-7.800
Effect op begroting Roerdalen	*3.687*	*6.816*	*-2.702*	*-3.345*	*-3.345*

* Groene bedragen hebben een positief effect op de begroting, rode bedragen hebben een negatief effect op de begroting.

Alle bedragen worden verwerkt in de Halfjaarrapportage 2024 en in de Kadernota 2025/MJB 2025-2028.

Met vriendelijke groet,

Burgemeester en wethouders van Roerdalen,

De secretaris, De burgemeester,

J.J.W.M. L'Ortije mr. M.D. de Boer-Beerta

g r i f f i e

OPLEGVEL RAADSVOORSTEL

Raadsvergadering **:** 30 mei 2024

Agendapunt **:** **10**

Onderwerp **:** **Vaststellen BP Huysbongerdweg 4 Montfort**

Commissiebehandeling

Raadsadviescommissie **:** 23 april 2024

Fracties afwezig bij commissiebehandeling: n.v.t.

Advies commissie:

1. Onderwerp rijp voor behandeling in gemeenteraad	**Ja**
2. Wijze van agendering voor de raad	**Hamerstuk**

Inhoudelijk commissieadvies:

Blijkens het raadsvoorstel stelt het college van burgemeester en wethouders de gemeenteraad voor:

1. In te stemmen met de Nota van zienswijzen bestemmingsplan 'Huysbongerdweg 4 in Montfort';
2. Het bestemmingsplan Huysbongerdweg 4 in Montfort' getekend op de ondergrond met identificatienummer NL.IMRO.1669BPMFT2022HUYSBNWG4-VG01 gewijzigd vast te stellen;
3. Voor het plangebied geen exploitatieplan ex artikel 6.12 van de Wet ruimtelijke ordening vast te stellen.

De fracties van het CDA, Democraten Roerdalen, Ons Roerdalen, PvdA-GroenLinks en Roerstreek Lokaal! adviseren positief over het raadsvoorstel.

Bijzonderheden (indien van toepassing):

n.v.t.

gemeente roerdalen

Raadsvoorstel

Zaaknummer	Z22-031452
Onderwerp:	Vaststelling bestemmingsplan Huysbongerdweg 4 in Montfort
Datum:	7 maart 2024
Indiener agendapunt:	College van Burgemeester en wethouders Roerdalen
Portefeuillehouder:	R.H.G. Slangen
Gevraagd besluit:	1. in te stemmen met de Nota van zienswijzen bestemmingsplan 'Huysbongerdweg 4 Montfort'; 2. Het bestemmingsplan 'Huysbongerdweg 4 Montfort' gewijzigd vast te stellen conform het overzicht van wijzigingen, onderdeel van de Nota van Zienswijzen; 3. Voor het plangebied geen exploitatieplan ex artikel 6.12 van de Wet ruimtelijke ordening vast te stellen.
Bijlage(n):	1. Concept raadsbesluit 2. Concept Nota van zienswijzen 3. Bestemmingsplan Huysbongerdweg 4 Montfort: a. Verbeelding b. Regels met bijlagen c. Toelichting met bijlagen

Toelichting bij het raadsvoorstel

1. Onderwerp

Vaststelling bestemmingsplan 'Huysbongerdweg 4 Montfort'.

2. Inleiding

Initiatiefnemer heeft in maart 2022 een principeverzoek ingediend om vier levensloopbestendige woningen te bouwen aan de Huysbongerdweg 4 in Montfort. Het perceel, kadastraal bekend als gemeente Montfort, sectie E, NUMMER 742, met een oppervlakte van 1.575 m2, is gelegen in de kern van Montfort. Op dit moment is er op de locatie een boerderij uit begin 20-ste eeuw aanwezig, met een aantal bijgebouwen. De opstallen zullen ten behoeve van de planontwikkeling worden gesloopt. In mei 2022 hebben wij onder voorwaarden principemedewerking aan dit initiatief verleend.

Initiatiefnemer heeft vervolgens een bestemmingsplan laten opstellen en hierbij rekening gehouden met de voorwaarden die aan de principemedewerking waren verbonden. Ook zijn de benodigde onderzoeken (bodem, geluid, stikstof, ecologie) uitgevoerd en is een omgevingsdialoog gevoerd. Voor het plan is een Besluit Hogere waarde Wet geluidhinder Wegverkeerslawaai nodig. Een ontwerp besluit wordt tegelijk met het ontwerp bestemmingsplan ter inzage gelegd.

In het kader van kostenverhaal is een anterieure overeenkomst met initiatiefnemer gesloten, waarin onder andere het risico op planschade is afgedekt, overige relevante financiële bijdragen (exploitatiebijdrage en een bijdrage op grond van het Kwaliteitskader Roerdalen) zijn overeengekomen en afspraken over de start van de bouw en de realisatie van het plan zijn gemaakt. Het vaststellen van een exploitatieplan ex artikel 6.12 van de Wet ruimtelijke ordening is daarom niet nodig.

Op 19 december 2023 hebben wij besloten de bestemmingsplanprocedure te starten. Het ontwerp bestemmingsplan en het ontwerp Besluit Hogere waarde Wet geluidhinder Wegverkeerslawaai hebben gedurende zes weken (22 december 2023 tot en met 1 februari 2024) ter inzage gelegen. In deze inzageperiode zijn drie zienswijzen – één namens twee anderen - ingediend tegen het ontwerp bestemmingsplan en één zienswijze – ook namens twee anderen - tegen het ontwerp Besluit Hogere waarde Wet geluidhinder Wegverkeerslawaai.

De zienswijze tegen het ontwerp Besluit Hogere waarde Wet Geluidhinder Wegverkeerslawaai hebben wij in onze vergadering op 26 maart 2024 weerlegd door in te stemmen met het Zienswijzenrapport Hogere waarde Wet geluidhinder Bestemmingsplan Huysbongerdweg 4 Montfort. In deze vergadering hebben wij tevens een definitief Besluit Hogere waarde Wet geluidhinder Wegverkeerslawaai genomen.

De zienswijzen tegen het ontwerp bestemmingsplan zijn weerlegd in bijgaande Nota van zienswijzen (bijlage 2). De zienswijzen geven geen aanleiding om het bestemmingsplan niet vast te stellen. Wel is, naar aanleiding van de zienswijzen, een aantal wijzigingen in de toelichting behorende bij het bestemmingsplan aangebracht. Ook is een aantal ambtelijke wijzigingen in de toelichting aangebracht. De betreffende wijzigingen zijn opgenomen op de pagina's 15 en volgende van de Nota van Zienswijzen.

Voorts is een wijziging aangebracht in artikel 4.5.3 Parkeren van de regels om er zeker van te zijn dat per woning twee parkeerplaatsen op eigen terrein worden gerealiseerd. In de regels behorende bij het ontwerp bestemmingsplan was opgenomen dat tenminste één parkeerplaats moet worden gerealiseerd. De verbeelding is niet gewijzigd. De toelichting bij een bestemmingsplan heeft op zich geen bindende kracht. De verbeelding en de regels hebben dat wel. Dit betekent dat uw raad, vanwege de wijziging in de regels, wordt voorgesteld het bestemmingsplan Huysbongerdweg 4 Montfort gewijzigd vast te stellen.

3. Beslispunten

De raad besluit:

1. in te stemmen met de Nota van zienswijzen bestemmingsplan 'Huysbongerdweg 4 Montfort';
2. Het bestemmingsplan 'Huysbongerdweg 4 Montfort' gewijzigd vast te stellen conform het overzicht van wijzigingen, onderdeel van de Nota van Zienswijzen en bijgaand concept raadsbesluit;
3. Voor het plangebied geen exploitatieplan ex artikel 6.12 van de Wet ruimtelijke ordening vast te stellen.

4. Argumenten

1.1 De bestemmingsplanprocedure is gestart voor de inwerkingtreding van de Omgevingswet

Op 1 januari 2024 is de Omgevingswet in werking getreden. Vanaf dit moment geeft de gemeente automatisch één omgevingsplan en geen bestemmingsplannen meer. Echter, de Omgevingswet voorziet in overgangsrecht. Op grond hiervan blijft het oude recht gelden voor bestemmingsplannen die voor 1 januari 2024 in procedure zijn gebracht. In dit geval is het ontwerp op 22 december 2023 ter inzage gelegd (in procedure gebracht). Uw raad kan de bestemmingsplan daarom voortzetten onder het oude recht, de Wet ruimtelijke ordening. Als het bestemmingsplan wordt vastgesteld, wordt dit automatisch deel van het omgevingsplan.

1.2 Er zijn zienswijzen tegen het plan ingediend

Het ontwerp bestemmingsplan heeft vanaf 22 december 2023 voor zes weken (tot en met 1 februari 2024) ter inzage gelegen. Dit gaf een ieder de mogelijkheid om te reageren op het plan. Gedurende deze termijn zijn er drie zienswijzen tegen het plan ingediend. Een zienswijze is ingediend namens twee anderen. De zienswijzen zien vooral op brede hinder (verkeer en parkeren, geluid, water, daglicht en privacy) ten gevolge van realisatie van het plan, waardevermindering van aanliggende woningen en het verloren gaan van waardevolle bebouwing ten gevolge van sloop. De zienswijzen zijn weerlegd in bijgaande Nota van zienswijzen (bijlage 2). De zienswijzen geven geen aanleiding om het bestemmingsplan niet vast te stellen. Wel is de toelichting bij het plan naar aanleiding van de ingediende zienswijzen op een aantal punten aangepast. Ook is een aantal ambtelijke wijzigingen in de toelichting doorgevoerd. Een overzicht van alle wijzigingen is opgenomen op de pagina's 15 en volgende van de Nota van Zienswijzen.

2.1 De ontwikkeling past niet in het geldende planologisch kader

De locatie is gelegen in het voormalige bestemmingsplan '1e herziening Kernen Roerdalen'. Voor dit perceel gelden de functies 'Wonen' en 'Tuin', waarde archeologie 5 en gebiedsaanduiding 'milieuzone – Roerdalslenk II'. Er ligt één bouwvlak op het perceel, waardoor het niet mogelijk is om drie woningen toe te voegen. Met een herziening van het bestemmingsplan kan dit wel mogelijk worden gemaakt. Op onderstaande afbeelding is de huidige planologische situatie van de locatie op de hoek van de Huysbongerdweg en de Rozendaalseheide weergegeven:



2.2 Er is sprake van een goede ruimtelijke ordening
Initiatiefnemer heeft een bestemmingsplan voor het plan opgesteld en de benodigde onderzoeken laten uitvoeren. Het bestemmingsplan bestaat uit een verbeelding, regels en een toelichting. Deze zijn als bijlage 3 (a. tot en met c.) bij dit voorstel gevoegd. De ontwikkeling is getoetst in het kader van een goede ruimtelijke ordening. Voor een motivering hiervan wordt verwezen naar de toelichting (bijlage 3.c.) In deze toelichting en de bijbehorende onderzoeken wordt nader ingegaan op relevante beleidskaders, de ruimtelijke- en functionele aspecten, overwegingen met betrekking tot omgevingsaspecten (milieu), de juridische positie en de economische- en maatschappelijke uitvoerbaarheid. Ruimtelijk zijn er geen bezwaren tegen vaststelling van dit bestemmingsplan. Ook de provincie heeft positief over het plan geadviseerd.

2.3 Gewijzigde vaststelling bestemmingsplan
Zoals eerder in dit voorstel al vermeld, leidt een aantal van de gronden in de zienswijzen tot aanpassing van de toelichting behorende bij het bestemmingsplan Huysbongerdweg 4 Montfort. Ook ambtshalve wordt een aantal aanpassingen in de toelichting voorgesteld. Deze wijzigingen zijn opgenomen op de pagina's 15 en volgende van de Nota van zienswijzen.

Ook in de regels wordt een aanpassing doorgevoerd in artikel 4.5.3. *Parkeren.* Nu is onder lid a. vermeld dat per twee-aaneen gebouwde woning – zoals nu in het plan voorzien – tenminste 1 parkeerplaats op eigen terrein moet worden gerealiseerd. Dit betekent dat in principe 1 parkeerplaats volstaat om te voldoen aan de regels van het bestemmingsplan. Gezien de ligging van de projectlocatie en de beperkte mogelijkheden om te parkeren in de openbare ruimte is dit ongewenst. Om er zeker van te zijn dat, zoals overigens wel beschreven in paragraaf 4.9.2 Parkeren van de toelichting behorende bij het bestemmingsplan, per woning twee parkeerplaatsen op eigen terrein worden gerealiseerd, wordt dit artikel in de regels aangepast en wordt opgenomen dat sprake moet zijn van twee parkeerplaatsen op eigen terrein per woning.

De verbeelding behorende bij het bestemmingsplan wijzigt niet. Indien alleen sprake zou zijn van aanpassingen in de toelichting, zou uw raad het bestemmingsplan ongewijzigd kunnen vaststellen. De toelichting heeft immers op zich geen bindende kracht. De verbeelding en de regels hebben dat wel. Nu er sprake is van een wijziging in de regels, zal uw raad het bestemmingsplan gewijzigd moeten vaststellen, maar het belang van deze wijziging rechtvaardigt dit.

3.1 Er hoeft geen exploitatieplan te worden vastgesteld.
Met iedere bestemmingsplanwijziging bestaat een risico op planschade. In de anterieure overeenkomst die met initiatiefnemer is gesloten is bepaald dat planschade voor risico van initiatiefnemer komt. Het is daarom niet nodig dat uw raad een exploitatieplan ex artikel 6.12 van de Wet ruimtelijke ordening vaststelt.

5. Kanttekeningen

2.1 Als het bestemmingsplan niet wordt vastgesteld, kan er niet worden gebouwd
De herziening van het gelden bestemmingsplan is noodzakelijk om het plan voor de realisatie van vier half vrijstaande levensloopbestendige woningen planologisch te verankeren en om de benodigde omgevingsvergunningen voor het bouwen van de woningen te kunnen verlenen.

2.2 Inwerkingtreding bestemmingsplan(in deze vorm) is niet zeker
Tegen het vaststellen va het bestemmingsplan kan – tot zes weken na bekendmaking – beroep worden ingesteld bij de Afdeling bestuursrechtspraak van de Raad van State. Indien geen beroep wordt ingesteld, is het bestemmingsplan onherroepelijk vanaf de dag na afloop van de beroepstermijn. Als iemand beroept instelt, kan hij tevens een verzoek om voorlopige voorziening indienen. Indien dit verzoek wordt toegewezen, treedt het bestemmingsplan niet in werking totdat in de hoofdzaak is beslist. Bij beroep bestaat het risico dat de Afdeling het vaststellingsbesluit vernietigt. In dat geval treedt het bestemmingsplan niet in werking. Dit risico is inherent aan een bestemmingsplanprocedure.

2.3 Planschade
Met iedere bestemmingsplanwijziging bestaat een risico op planschade. In de anterieure overeenkomst die ons college voor het plan met initiatiefnemer heeft gesloten, is bepaald dat planschade voor risico van initiatiefnemer komt.

6. Financiën
Dit voorstel heeft geen financiële consequenties. De stukken die nodig zijn voor de bestemmingsplanprocedure zijn opgesteld in opdracht en voor rekening van initiatiefnemer. Overige financiële afspraken (exploitatiebijdrage, bijdrage Kwaliteitskader Roerdalen) zijn onderdeel van de anterieure overeenkomst voor het plan, die met initiatiefnemer is gesloten.

7. Communicatie
De bekendmaking van het vaststellingsbesluit wordt gepubliceerd in het elektronisch Gemeenteblad. De planstukken zijn tevens elektronisch te raadplegen via www.omgevingsloket.nl onder de codering NL.IMRO.1669.BPMFT2022HUYSBNWG4-VG01, Het vaststellingsbesluit en de planstukken worden tevens voor zes weken ter inzage gelegd bij het Servicepunt Roerdalen.

8. Planning en uitvoering
Het vaststellingsbesluit en de bijbehorende stukken worden voor de duur van zes weken ter inzage gelegd. Gedurende deze termijn kan er beroep worden ingesteld bij de Afdeling bestuursrechtspraak van de Raad van State. Iemand die beroep instelt kan gedurende genoemde termijn ook een verzoek om voorlopige voorziening indienen bij de voorzitter van de Afdeling bestuursrechtspraak van de Raad van State. Het bestemmingsplan treedt in werking op de dag na afloop van de beroepstermijn, tenzij binnen deze termijn een verzoek om voorlopige voorziening wordt ingediend bij de Afdeling.

9. Privacy
Er worden geen persoonsgegevens verwerkt in het kader van dit voorstel.

10. (Wettelijk en/of beleidsmatig) kader
Op grond van artikel 3.1 Wro en artikel 4.6 Invoeringswet Omgevingswet is uw raad bevoegd om het bestemmingsplan vast te stellen. Het kader wordt gevormd door de Algemene wet

bestuursrecht, de Wro, de Omgevingsvisie Roerdalen 2050 en de Structuurvisie Wonen Midden-Limburg 2022 – 2025.

11. Bijlagen

1. Concept raadsbesluit
2. Nota van zienswijzen
3. Bestemmingsplan Huysbongerdweg 4 Montfort:
   a. verbeelding
   b. regels met bijlagen
   c. toelichting met bijlagen

Sint Odiliënberg, 26 maart 2024

Burgemeester en wethouders van Roerdalen,

De secretaris,	De burgemeester,
J.J.W.M. L'Ortije	mr. M.D. de Boer-Beerta

gemeente roerdalen

Raadsbesluit **Jaar 2024/05/30/09**

Zaaknummer: Z22-031452
Onderwerp: Gewijzigde vaststelling bestemmingsplan Huysbongerdweg 4 Montfort

De raad van de gemeente Roerdalen heeft;

gezien het voorstel van het college van burgemeester en wethouders van 26 maart 2024,

gelet op het bepaalde in artikel 3.1 en 3.8 van de Wet ruimtelijke ordening,

het volgende besluit genomen:

Besluit:

1. In te stemmen met de Nota van zienswijzen bestemmingsplan 'Huysbongerdweg 4 in Montfort';
2. Het bestemmingsplan Huysbongerdweg 4 in Montfort' getekend op de ondergrond met identificatienummer NL.IMRO.1669BPMFT2022HUYSBNWG4-VG01 gewijzigd vast te stellen;
3. Voor het plangebied geen exploitatieplan ex artikel 6.12 van de Wet ruimtelijke ordening vast te stellen.

Aldus vastgesteld in de raadsvergadering van 30 mei 2024.

De gemeenteraad van Roerdalen,

De griffier, De voorzitter,

Mr. M. Heijnens-Coenjaerts mr. M.D. de Boer-Beerta

gemeente roerdalen

Nota van Zienswijzen en wijzigingen

Ontwerp bestemmingsplan voor de realisatie van vier levensloopbestendige woningen op de locatie Huysbongerdweg 4 in Montfort

Maart 2024

gemeente roerdalen

Inleiding

Het ontwerpbesluit en -bestemmingsplan voor de realisatie van vier half vrijstaande levensloopbestendige woningen aan de Huysbongerdweg 4 in Montfort hebben gedurende zes weken – van 22 december 2023 tot en met 1 februari 2024 - voor een ieder ter inzage gelegen evenals het ontwerpbesluit Hogere waarde Wet geluidhinder.

Omdat het ontwerpbestemmingsplan 'Huysbongerdweg 4 Montfort' ter inzage is gelegd voor 1 januari 2024 (invoering van de Omgevingswet), wordt de bestemmingsplanprocedure vervolgd op grond van de tot die datum van kracht zijnde Wet ruimtelijke ordening.

In deze periode zijn 3 zienswijzen ingediend, één zienswijze is ingediend namens twee anderen.

Zienswijze nr	indiener	adres	postcode	plaats	Ontvangen
1	De Voort Advocaten	Postbus 414	5000 AK	Tilburg	24 januari 2024
2	[redacted]	[redacted]	[redacted]	[redacted]	29 januari 2024
	[redacted]	[redacted]	[redacted]	[redacted]	29 januari 2024
	[redacted]	[redacted]	[redacted]	[redacted]	29 januari 2024
3	[redacted]	[redacted]		[redacted]	1 februari 2024

Alle zienswijzen zijn binnen de zienswijzenperiode ingediend en daarmee ontvankelijk.

In deze Nota van Zienswijzen worden de ingediende zienswijzen samengevat. Per samenvatting wordt het gemeentelijk standpunt vermeld en worden eventuele planaanpassingen weergegeven in een conclusie per zienswijze. De wijzigingen zijn vervolgens ook in een apart overzicht verwerkt, dat aan het einde van deze Nota is opgenomen. De samenvatting van de zienswijzen heeft overigens alleen tot doel de leesbaarheid van deze Nota te vergroten. Bij de beoordeling van de zienswijzen is de volledige brief, zoals deze bij de gemeente is ingediend en kenbaar gemaakt, meegenomen.

De zienswijzen geven geen aanleiding om het bestemmingsplan niet vast te stellen. Wel is, zoals al aangegeven, naar aanleiding van de zienswijzen het bestemmingsplan op een aantal punten gewijzigd ten opzichte van het ontwerpbestemmingsplan en is nog een aantal ambtelijke wijzigingen doorgevoerd. Ook deze wijzigingen zijn vermeld aan het einde van deze Nota.

Tevens zijn door de indieners van de zienswijzen onder nummer 2 ook zienswijzen ingediend tegen het ontwerpbesluit Hogere waarde Wet geluidhinder. Het college is bevoegd het besluit hogere waarde Wet geluidhinder vast te stellen. Daarom beantwoordt het college de ingediende zienswijzen tegen het ontwerpbesluit hogere waarde Wet geluidhinder.

Zienswijze 1.

Samengevatte zienswijzen en gemeentelijk standpunt

a. *Invulling parkeernorm voor het plan*

Voor het plan dienen 8 parkeerplaatsen op eigen terrein te worden gerealiseerd. Figuur 6 op pagina 10 van de toelichting bij het bestemmingsplan doet vermoeden dat twee van die parkeerplaatsen aan de zijde van de Rozendaalseheide in de openbare ruimte worden gerealiseerd.

Standpunt gemeente:
Voor het plan voor de realisatie van vier levensloopbestendige woningen worden, conform het parkeerbeleid van de gemeente Roerdalen, per woning twee parkeerplaatsen op eigen terrein gerealiseerd. Ook de twee parkeerplaatsen aan de voorzijde van de woningen die zijn gesitueerd aan de Rozendaalseheide worden op eigen terrein gerealiseerd. Abusievelijk is in de toelichting een afbeelding opgenomen die geen recht doet aan dit uitgangspunt. Onderstaand is de juiste weergave opgenomen:



De afmetingen van de parkeerplaatsen zijn:

- Langsparkeren op eigen terrein voor de woningen aan de Rozendaalseheide 2 x 6 meter per parkeerplaats
- Haaksparkeren op eigen terrein 2.5 x 5 meter per parkeerplaats

b. *Belemmering van de bedrijfsvoering*

De wekelijkse bevoorrading van het tankstation wordt belemmerd door de realisatie van twee parkeerplaatsen in de openbare ruimte aan de Rozendaalseheide, doordat de leverancier van benzine en diesel de draai met zijn vrachtwagen niet meer kan maken. Zonder bevoorrading kan het tankstation niet worden geëxploiteerd. De belangen van het tankstation worden op onevenredige wijze geschaad.

Standpunt gemeente:
Nu de parkeerplaatsen volledig op eigen terrein worden gerealiseerd en niet op de openbare weg, wijzigt er, door het toevoegen van vier levensloopbestendige woningen op de locatie Huysbongerdweg 4, niets aan de bestaande situatie in de openbare ruimte aan de Rozendaalseheide. De leverancier van benzine en diesel kan de draai met zijn vrachtwagen blijven maken, zoals ook nu het geval is.

c. *Overtreding algeheel parkeerverbod Rozendaalseheide*

Op de Rozendaalseheid geldt een algeheel parkeerverbod aan beide zijden. De realisatie van twee parkeerplaatsen aan de Rozendaalseheide zorgt voor strijdigheid met de openbare verkeersregels en zorgt voor een onevenredige toename van de parkeerdruk.

Standpunt gemeente:
Omdat de parkeerplaatsen volledig op eigen terrein worden gerealiseerd, is geen sprake van overtreding van een algeheel parkeerverbod aan de Rozendaalseheide en neemt de parkeerdruk op de Rozendaalseheide ten gevolge van het plan niet toe.

Conclusie
Zienswijze 1 is deels gegrond en leidt tot aanpassing van figuur 6 op pagina 10 van de toelichting behorende bij het bestemmingsplan Huysbongerdweg 4 in Montfort, met de afbeelding die bij de beantwoording van de eerste grond onder a is opgenomen. Deze afbeelding krijgt nummer 7 en de afbeelding met nummer 7 wordt nummer 6 (ambtelijke wijziging).

Zienswijze 2.

<u>Samengevatte zienswijzen en gemeentelijk standpunt</u>

a. *Parkeren*

Parkeren moet worden gerealiseerd op eigen terrein. De afmeting van de parkeerplaatsen voldoet volgens reclamanten niet aan de CROW normen.

Standpunt gemeente:
Voor het plan met vier half vrijstaande woningen worden twee parkeerplaatsen per woning op eigen terrein gerealiseerd. De afmeting van deze parkeerplaatsen is opgenomen bij het standpunt ten aanzien van zienswijze 1 onder a. De betreffende afmetingen zijn in lijn met de normen van het CROW ten aanzien van de afmetingen voor langsparkeren (6 x2 meter) en haaksparkeren (2,5 x 5 meter) en derhalve voldoende voor parkeren op eigen terrein door bewoners.

b. *De situering van de uitritten leidt tot verkeersonveilige situaties op de Huysbongerdweg*

De uitritten aan de Huysbongerdweg zijn volgens reclamanten onoverzichtelijk. Men moet op het trottoir en de fietsstrook gaan staan om goed zicht te hebben. Er dient hoogteverschil te worden overbrugd. Er is sprake van een verkeersonveilige situatie, waarvoor geen uitritvergunning zou mogen worden verleend.

Standpunt gemeente:
Voor het plan is een verkeeronderzoek uitgevoerd. De bevindingen zijn opgenomen in paragraaf 4.9 van de toelichting behorende bij het bestemmingsplan. Dit onderzoek en de situering van de uitritten behorende bij de woningen zijn verkeerskundig beoordeeld en verantwoord geacht.

c. *Parkeerplaatsen aan de Rozendaalseheide zorgen voor overlast voor het tankstation*

Door de situering van de parkeerplaatsen in de openbare ruimte aan de Rozendaalseheide kan wekelijkse bevoorrading van het tankstation niet plaatsvinden, aldus reclamanten.

Standpunt gemeente:
Voor het standpunt ten aanzien van deze grond wordt verwezen naar het standpunt bij zienswijze 1 onder b.

d. *Parkeren aan de Rozendaalseheide leidt tot overtreding van het parkeerverbod en inritten liggen te dicht bij de hoek met de Huysbongerdweg*

Door parkeerplaatsen te situeren in de openbare ruimte aan de Rozendaalseheide wordt overtreding van het parkeerverbod en verdere parkeeroverlast op de Rozendaalseheide in de hand gewerkt, aldus reclamanten. Bovendien wordt de doorstroming van het verkeer belemmerd. De uitritten liggen ook te dicht bij de hoek met de Huysbongerdweg.

Standpunt gemeente:
Voor de beantwoording van het eerste onderdeel van deze grond wordt verwezen naar het gestelde bij zienswijze 1 onder a en c. Er zijn geen richtlijnen voor het situeren van uitritten op een bepaalde afstand van een hoek van twee wegen. De inritten van de beide woningen die zijn voorzien aan de Rozendaalseheide liggen in de rechtstand - daar waar de bocht overgaat in het rechte deel van de weg - van de Rozendaalseheide en zijn daarmee verantwoord gesitueerd. Bovendien is het aantal verkeersbewegingen van deze woningen beperkt (circa 8.3 verkeersbeweging per woning per etmaal, de gemiddelde norm voor vrijstaande woningen, zijnde de hoogste belasting bij woningen) en is de maximum snelheid in de Rozendaalseheide 30 km per uur. De combinatie van de ligging van de uitritten, het geringe aantal verkeersbewegingen per dag en de maximum snelheid van 30 km per uur op de Rozendaalseheide, maken dat de geprojecteerde locatie van de uitritten verkeerskundig verantwoord wordt geacht. De doorstroming wordt niet belemmerd en er is geen sprake van toenemende parkeeroverlast ten gevolge van de realisatie van het plan voor vier levensloopbestendige woningen, waarvan er twee zijn gesitueerd aan de Rozendaalseheide.

e. *Momenteel is al sprake van parkeeroverlast door de ijssalon.*

Bezoekers van de ijssalon parkeren in het seizoen langs de Huysbongerdweg ter hoogte van het agrarisch deel van het perceel en op en langs het trottoir bij de slagerij. Bij herontwikkeling van deze locatie vervalt de eerste mogelijkheid. De ijssalon met bovenwoning staat momenteel te koop. Volgens reclamanten bestaat de kans dat hier uiteindelijk een reguliere horecavestiging ontstaat, waardoor de overlast het hele jaar optreedt.

Standpunt gemeente:
Parkeeroverlast die nu wordt ondervonden van de bestaande ijssalon, kan niet worden afgewenteld op de woningbouwontwikkeling die met dit bestemmingsplan mogelijk wordt gemaakt. Het perceel

aan de Huysbongerdweg 4 kent geen agrarische bestemming. De bestemming van deze locatie is wonen en tuin.

f. Verkeer en parkeren vormen, in tegenstelling tot hetgeen in de toelichting is opgenomen, een belemmering voor deze ontwikkeling

In tegenstelling tot hetgeen in de toelichting behorende bij het bestemmingsplan is verwoord, vormen de aspecten verkeer en parkeren volgens reclamanten wel een belemmering voor de realisatie van het plan.

Standpunt gemeente:
Voor wat betreft parkeren wordt verwezen naar het gestelde bij zienswijze 1 a en c. Voor wat betreft verkeer wordt verwezen naar hetgeen is opgenomen onder 2 c, de en e. Er is geen sprake van belemmeringen voor het plan vanuit de aspecten verkeer en parkeren.

g. Er is geen omgevingsdialoog gevoerd

Reclamanten zijn geïnformeerd over de voorgenomen plannen maar stellen met nadruk dat zij niet hebben ingestemd met de plannen voor de realisatie van vier “senioren” woningen.

Standpunt gemeente:
Een omgevingsdialoog heeft onder andere tot doel om de omgeving van een plangebied in een vroeg stadium te informeren over voorgenomen initiatieven. De actie voor het informeren ligt bij initiatiefnemer. Het voeren van een omgevingsdialoog is vormvrij. Het is niet nodig dat belanghebbenden instemmen met de plannen. Initiatiefnemer heeft aangegeven dat de direct omwonenden van het plangebied zijn geïnformeerd over de voorgenomen realisatie van vier levensloopbestendige (senioren) woningen aan de hand van een planschets en in de gelegenheid zijn gesteld aan te geven hoe zij tegen de beoogde planvorming aankijken.

Op basis van het gestelde in deze zienswijze zal de tekst van paragraaf 6.2 Maatschappelijke uitvoerbaarheid als volgt worden gewijzigd:

“Initiatiefnemer heeft de direct omwonenden van het plangebied geïnformeerd over de voorgenomen realisatie van vier levensloopbestendige (senioren) woningen aan de hand van een planschets en in de gelegenheid gesteld aan te geven hoe zij tegen de beoogde planvorming aankijken”.

De passages “De omwonenden tot en met dienen” komen te vervallen.

h. Het plan voldoet niet aan de bouwregels

Het plan sluit volgens reclamanten niet of onvoldoende aan bij de bouwregels uit het moederplan (1e herziening Kernen Roerdalen) en de minimale afstand tot de perceelsgrens van 6 meter wordt niet gehaald. Reclamanten verwijzen daarbij naar artikel 7.1 van de planregels.

Standpunt gemeente:
Reclamant verwijst naar artikel 7.1, maar interpreteert dit artikel niet goed. Het artikel ziet op het geldig zijn van de bouwregels op het moment dat het nieuwe plan in werking treedt en is geen koppeling naar de regels uit het plan dat op dit moment van kracht is.

Het ontwerpbestemmingsplan ‘Woningbouwontwikkeling Huysbongerdweg te Montfort' voorziet in een nieuw planologisch kader met nieuwe bestemmingsregels. In artikel 7.1 – dat door reclamanten wordt aangehaald – wordt verwezen naar de bouwregels die zijn genoemd in hoofdstuk 2 van ‘Het ontwerpbestemmingsplan ‘Woningbouwontwikkeling Huysbongerdweg te Montfort'. Er wordt niet verwezen naar de bouweregels van het bestemmingsplan ‘1e herziening Kernen Roerdalen’;

Reclamant verwijst voor de bouw op de erfgrens, indien deze direct grenst aan de bestemming "tuin", naar een regel uit het vigerende bestemminsplan ‘1e herziening Kernen Roerdalen’. Zoals hiervoor is vermeld, voorziet het ontwerpbestemmingsplan in een nieuw planologisch kader met nieuwe regels.

i. Er is sprake van trillinghinder

Reclamant stelt dat er structureel hinder wordt ervaren ten gevolge van trillingen veroorzaakt door (zwaar) verkeer. De gemeente heeft toegezegd verbeteringen in de huidige bestrating aan te (laten) brengen.

Standpunt gemeente:
Als nu al trillinghinder wordt ervaren van zwaar verkeer op de Huysbongerdweg, staat dit los van de beoogde realisatie van vier levensloopbestendige woningen op de locatie Huysbongerdweg 4 die met dit bestemmingsplan mogelijk wordt gemaakt.

j. In de toelichting zijn de bedrijfsactiviteiten van het tankstation onvolledig beschreven.

De beschrijving van de activiteiten van naastgelegen tankstation zijn onvoldoende beschreven in de toelichting bij het bestemmingsplan. De wekelijks bevoorrading van het tankstation kan tot geuroverlast voor de nieuwe woningen leiden, omdat deze activiteit dichter bij de woningen plaatsvindt.

Standpunt gemeente:
Het feit dat er in de toelichting van het bestemmingsplan getoetst is aan specifieke onderdelen van het tankstation heeft geen invloed op de uitkomst van de toetsing ten behoeve van bedrijven en milieuzonering. De toetsing voor bedrijven en milieuzonering dient plaats te vinden door de afstand tussen de bestemmingsgrens van een bedrijf te meten ten opzichte van de gevel van de dichtstbijzijnde woning. De minimale richtafstand voor de bedrijfsbestemming en het tankstation bedraagt 10 meter, het plangebied ligt ten opzichte van de gehele bedrijfsbestemming, voor zowel geur als geluid, buiten deze 10 meter richtafstand en voldoet dus aan de bedrijven- en milieuzonering. Om verwarring te voorkomen is er in paragraaf 4.4.2 van de toelichting geen onderscheid meer gemaakt tussen de locatie van het tankstation en de precieze afstand tot deze gedeeltes. Dit onderscheid hoeft niet specifiek beschreven te worden aangezien er wordt voldaan aan de gestelde richtafstanden.

k. *Door het vervallen van de bestemming tuin wordt schade en overlast veroorzaakt voor omwonenden*

Door het vervallen van de bestemming tuin wordt schade en overlast veroorzaakt voor de bewoners van Huysbongerdweg [redacted], wordt de privacy aangetast en krijgen de bewoners van

Huysbongerdweg [redacted] te maken met vermindering van daglicht in de woning en wordt het uitzicht aangetast.

Standpunt gemeente:

Met het nieuwe bestemmingsplan worden bestaande kaders, zoals deze ook al zijn opgenomen in de regels behorende bij het vigerende bestemmingsplan 1e herziening Kernen Roerdalen, met betrekking tot algemeen aanvaarde afstanden tussen bebouwing onderling tenminste gerespecteerd. Voor bebouwing geldt een afstand tot de perceelsgrens van 2 meter. In dit geval is het bouwvlak op vijf meter van de perceelsgrens geprojecteerd. De woning aan de Huysbongerdweg [redacted] is gelegen op circa 1 meter vanaf de perceelsgrens. De afstand tussen de bestaande en de nieuwe bebouwing bedraagt daarmee circa 6 meter. Op basis hiervan kan worden gesteld dat geen sprake is van onevenredige aantasting van privacy of vermindering van daglicht ten gevolge van de voorgenomen realisatie van het plan. Bovendien bestaat er geen recht op vrij uitzicht. Wel kan een verzoek om planschade worden ingediend. Of een tegemoetkoming in de planschade aan de orde is, wordt in een afzonderlijke procedure beoordeeld.

l. *Er dient onderzoek te worden verricht naar de afvoer van hemelwater*

Er moet volgens reclamanten onderzoek worden verricht naar de afvoer van hemelwater van de nieuwe woningen, omdat de woning aan de Huysbongerdweg [redacted] gezien het bouwjaar vrijwel geen fundering heeft en wordt gevreesd voor schade en overlast.

Standpunt gemeente:
In het kader van de voorbereiding voor de bestemmingsplanprocedure is gekeken naar de afvoer van vuilwater en hemelwater van het plan. Het betreffende onderzoek is derhalve al verricht. De bevindingen zijn opgenomen in paragraaf 4.10 (pagina 42 - 44) van de toelichting behorende bij het bestemmingsplan. Voor wat betreft vuil water wordt gesteld dat de nieuwe woningen worden aangesloten op de bestaande riolering. De uitwerking van deze aansluiting, de zogenaamde huisaansluitingen, komt aan de orde bij de verdere uitwerking van het bouwplan. Berging van hemelwater dient op eigen terrein plaats te vinden. Op basis van een berekening van de oppervlakte aan verhardingen in combinatie met de gemeentelijke norm dat 58 mm neerslag op eigen terrein moet kunnen worden opgevangen, betekent dat dat tenminste een buffer van 7 m3 per woning dient te worden gerealiseerd. Hiervoor zijn op alle percelen voldoende mogelijkheden. Ook de uitwerking van de hemelwaterberging wordt nader uitgewerkt in het bouwplan.

m. *De verkleining van de als onherroepelijk bestemde tuin is niet acceptabel*

In het ontwerp bestemmingsplan is de bestemming tuin aanmerkelijk kleiner dan in het planologisch kader op grond van het bestemmingsplan 1e herziening Kernen Roerdalen. Dit is niet acceptabel en onrechtmatig, aldus reclamanten. Bewoners van de aangrenzende en tegenovergelegen woning ondervinden hiervan aanzienlijke schade en overlast in de vorm van aantasting van de privacy en afname van daglicht.

Standpunt gemeente:
De ontwikkellocatie heeft een oppervlakte van 1.575 m2. Voor de verkaveling van het plan met vier levensloopbestendige woningen is een stedenbouwkundige visie opgesteld. Deze oppervlakte van de

kavel is met circa 1.575 m3 (ruim) voldoende om vier half vrijstaande levensloopbestendige woningen te realiseren, zoals paragraaf 2.3, Ruimtelijke en stedenbouwkundige effecten (pagina 9) van de toelichting behorende bij het bestemmingsplan laat zien. Ten behoeve van het plan is een nieuwe afweging gemaakt in het kader van een goede ruimtelijke ordening en de beoogde realisatie van de betreffende woningen is als passend beoordeeld.

n. Planschade en waardevermindering woning Huysbongerdweg [redacted]

Het wegvallen van het vrije uitzicht en de toename van geluidsoverlast ten gevolge van het realiseren van het plan leiden volgens reclamanten tot een waardevermindering van de woning aan de Huysbongerdweg [redacted] en vermindering van het woongenot. Juist het vrije uitzicht was een reden om de betreffende woning te kopen. Door de gemeente is aangegeven dat de overzijde niet zou worden bebouwd, omdat sprake zou zijn van land met een agrarische uitstraling en beeldbepalend voor het aanzien van het dorp. Reclamant is van mening dat hij er vanuit mocht gaan dat er geen sprake van bebouwing zou zijn. Een bestemmingswijziging is in strijd met het vertrouwensbeginsel. De waardevermindering zal op basis van onder andere geluidsonderzoek en een taxatie door een makelaar worden vastgesteld.

Standpunt gemeente:
Wie zich beroept op het vertrouwensbeginsel moet aannemelijk maken dat van de kant van de overheid toezeggingen of andere uitlatingen zijn gedaan of gedragingen zijn verricht waaruit hij in de gegeven omstandigheden redelijkerwijs kon en mocht afleiden of het bestuursorgaan een bepaalde bevoegdheid zou uitoefenen en zo ja, hoe. Verder is vereist dat die uitlating of gedraging aan het bevoegde bestuursorgaan kan worden toegerekend. Reclamanten hebben niet aannemelijk gemaakt dat toezeggingen of andere uitlatingen zijn gedaan waaruit blijkt dat de gronden in het plangebied niet bebouwd zouden worden.

Aan een geldend bestemmingsplan kunnen geen blijvende rechten worden ontleend. De gemeenteraad kan op grond van gewijzigde planologische inzichten en na afweging van alle betrokken belangen andere bestemmingen en regels voor gronden vaststellen. Bovendien bestaat, zoals eerder al aangegeven (zienswijze 2.k.), geen recht op vrij uitzicht. Wel kan een verzoek om planschade worden ingediend. Of een tegemoetkoming in de planschade aan de orde is, wordt in een afzonderlijke procedure beoordeeld.

o. Geluidhinder voor de bestaande woningen ten gevolge van de realisatie van het plan

Reclamanten zeggen nu al veel geluidshinder ten gevolge van toenemend (zwaar) wegverkeer op de provinciale weg N571, te ondervinden, ook door de verderop gelegen bedrijvigheid (transportbedrijf), waardoor het geluidsniveau aan de gevel en in de woningen aanmerkelijk verslechtert, ook omdat reflectie optreedt door de realisatie van de nieuwe woningen en de bestaande structurele groenvoorziening (verduidelijkt met een foto) die nu op de kavel aanwezig is wordt verwijderd. Dit is niet acceptabel en een grond voor planschade.

Standpunt gemeente:

De geluidstechnische aspecten die in deze grond worden aangevoerd zijn beoordeeld door de specialist geluid. De bevindingen zijn vervat in de notitie Z2024-00014508 d.d. 29 februari 2024, die

integraal als bijlage bij deze Nota van zienswijzen is gevoegd. Op grond hier van kan worden geconcludeerd dat geluid geen belemmering is voor de vaststelling van het bestemmingsplan.

p. Niet duidelijk is wie aansprakelijk is voor planschade

De ontwikkeling wordt mogelijk niet door de initiatiefnemer gerealiseerd. In de toelichting behorende bij het bestemmingsplan is opgenomen dat kostenverhaal is verzekerd door het sluiten van een anterieure overeenkomst. Niet duidelijk is met wie deze overeenkomst is gesloten. Reclamant wil inzage in deze overeenkomst.

Standpunt:
Een verzoek om planschade kan enkel bij de gemeente worden ingediend. Reclamanten hoeven zich niet tot een derde te wenden. Of een tegemoetkoming in de planschade aan de orde is, wordt in een afzonderlijke procedure beoordeeld. De gemeente kan de planschade verhalen op de ontwikkelaar. Degene die verzoekt om planschade is daar geen partij bij. Er kan een geanonimiseerde versie van de anterieure overeenkomst aan reclamanten worden verstrekt, maar deze zal door het anonimiseren geen inzicht geven in met wie de overeenkomst is gesloten, omdat het een particuliere initiatiefnemer betreft.

q. Specifieke bezwaren en planschade Huysbongerdweg [redacted]

De riolering van het pand loopt in de lengterichting langs de woning. Er is sprake van een door verjaring verkregen erfdienstbaarheid ten behoeve van onderhoud en vervanging van deze riolering. Daardoor zal tenminste een afstand van 2 meter vanaf de perceelsgrens moeten worden vrijgehouden, om in genoemd beheer en onderhoud te kunnen voorzien.

Standpunt gemeente:
De vraag is of hier sprake is van een privaatrechtelijke belemmering die aan de uitvoerbaarheid van het bestemmingsplan in de weg staat. Uit de zienswijzen van reclamanten blijkt niet dat de erfdienstbaarheid kadastraal is vastgelegd. Ook staat niet vast dat door verjaring een erfdienstbaarheid is verkregen. Daarom is er geen sprake van een privaatrechtelijke belemmering die aan de uitvoerbaarheid van het bestemmingsplan in de weg staat.

r. Door het toestaan van bebouwing ontstaat schaduwwerking en vermindert de toetreding van daglicht en specifiek de opbrengst van zonnepanelen

Met de beoogde bebouwing op het perceel aan de Huysbongerdweg 4 vermindert de daglichttoetreding, hetgeen het woongenot nadelig beïnvloed. Bovendien zijn achter de woning aan de Huysbongerdweg [redacted] in 2018 36 zonnepanelen op maaiveld geïnstalleerd en in 2022 is een warmtepomp aangeschaft, ervan uitgaande dat er op het aangrenzende perceel geen bebouwing zou plaatsvinden. Met deze 36 zonnepanelen is het pand nu zelfvoorzienend. Nu met het ontwerpbestemmingsplan wel bebouwing mogelijk wordt gemaakt, zal schaduwwerking optreden, waardoor de zonnepanelen minder opbrengst zullen genereren.

Standpunt gemeente:
Indien aangetoond wordt dat vermindering van daglicht ten gevolge van realisatie van het plan onevenredig is, kan dit aspect worden opgenomen in de argumenten voor een planschadeclaim.

s. *Overlast ten gevolge van aansluiting van de nieuwe woningen op de riolering wordt gevreesd voor wateroverlast*

Standpunt:
De vier nieuwe woningen zullen voor wat betreft vuil water met een huisaansluiting op de bestaande riolering worden aangesloten. De bestaande capaciteit van de bestaande riolering is voldoende om deze extra aansluitingen te kunnen dragen. Hemelwater wordt op eigen terrein opgevangen. Hiervoor is voldoende ruimte beschikbaar op elk van de vier kavels. Uitwerking vindt plaats bij verdere detaillering van het bouwplan.

t. *Het perceel kent een hoogteverschil met de omgeving. Dit is niet wenselijk voor levensloopbestendig bouwen*

Het te ontwikkelen perceel kent een hoogteverschil van circa 1.60 meter met de omgeving. Dit hoogteverschil is niet wenselijk bij levensloopbestendig bouwen en het afgraven of ophogen zal leiden tot wateroverlast.

Standpunt:
Het is bekend dat het perceel een hoogteverschil kent binnen het perceel en ten opzichte van de omliggende openbare ruimte. Dit is ook beschreven op pagina 9 van de toelichting (Aandacht voor hoogteverschillen). Dit hoogteverschil wordt meegenomen in de nadere planuitwerking van de vier woningen. Voor een levensloopbestendige woning is het uitgangspunt dat alle voorzieningen (woonkamer, keuken, slaapkamer, badkamer) zijn gelegen op de begane grond en zonder obstakels bereikbaar zijn voor bewoners.

u. *Extern onderzoek bij goedkeuring van het bestemmingsplan*

Bij goedkeuring van een bestemmingsplanwijziging zal extern onderzoek worden uitgevoerd naar onder andere de gevolgen van de gewijzigde waterhuishouding en de effecten hiervan op de Huysbongerdweg.

Standpunt:
Voor een standpunt ten aanzien van deze grond wordt verwezen naar het gestelde onder 2 l.

v. *De sloop van de bestaande boerderij en het bouwen van vier woningen is in strijd met artikel 3.1.6. tweede lid, onderdeel a Bro van de Erfgoedwet. Er is ook niet aangetoond dat de boerderij niet meer courant zou zijn, omdat deze nooit (openlijk) te koop is aangeboden. De boerderij verkeert optisch in goede staat. De indruk bestaat dat dat bewust op verkrotting is aangestuurd.*

Standpunt:
Reclamant verwijst naar bovengenoemd artikel.. Artikel 3.1.6., tweede lid onder a Bro ziet op de ladder van duurzame verstedelijking. Deze is doorlopen en geconcludeerd is dat de ladder van duurzame verstedelijking in het geval ven het beoogde plan niet van toepassing is. Dit is opgenomen in paragraaf 3.1.4. (pagina 13) van de toelichting behorende bij het bestemmingsplan.

In de Erfgoedwet is vastgelegd hoe met ons erfgoed wordt omgegaan, wie welke verantwoordelijkheid daarbij heeft en hoe het toezicht daarbij wordt uitgeoefend. De boerderij aan

de Huysbongerdweg 4 is noch een rijks-, noch een provinciaal-, noch een gemeentelijk monument. De bepalingen uit de Erfgoedwet zijn derhalve niet van toepassing op deze locatie.

w. *Bij de inpassing van het bouwplan is onvoldoende rekening gehouden met de cultuurhistorische waarden van de locatie en de omgeving*

In de toelichting behorende bij het bestemmingsplan is onvoldoende aandacht voor de cultuurhistorische waarde van de locatie en de omgeving. Er wordt voorbij gegaan aan de rol die de boerderij heeft gespeeld in de tweede wereldoorlog. Door herontwikkeling toe te staan wordt ook voorbij gegaan aan het historische karakter van de boerderij, die met de naastgelegen soortgelijke bebouwing typerend is voor het dorpslandschap in Midden-Limburg aan het begin van de 20-ste eeuw. Er is bovendien niet aangetoond dat de boerderij niet meer courant zou zijn omdat deze niet in de huidige staat te koop is aangeboden. De indruk bestaat dat de laatste jaren bewust geen onderhoud aan de opstallen is besteed om herontwikkeling mogelijk te maken. Er is onvoldoende aangetoond dat de nieuwe bebouwing een positieve invloed op de ruimtelijke kwaliteit van de omgeving heeft.

Standpunt:
De gemeente Roerdalen kent geen locaties die zijn aangemerkt als beschermd dorpsgezicht. Een beschermd dorpsgezicht is een gebouw of ensemble van gebouwen in een dorp, dat samen met zijn directe omgeving van algemeen belang wordt beschouwd en om die reden bij wet veilig wordt gesteld voor volgende generaties. Wanneer gebouwen aangemerkt zijn als 'beschermd dorpsgezicht' mogen ze niet worden afgebroken of worden gewijzigd zonder een schriftelijke vergunning van het college van burgemeester en wethouders. Bij de locatie Huysbongerdweg 4 is geen sprake van een beschermd dorpsgezicht, noch voldoet de locatie aan de criteria om als zodanig te kunnen worden aangewezen. Het is daarom mogelijk om de opstallen op de locatie te slopen met een melding en over te gaan tot herontwikkeling.

Gezien de aard van de locatie is een stedenbouwkundige visie voor de herontwikkeling van de locatie opgesteld. Deze is verwerkt in paragraaf 2.3. Ruimtelijke en stedenbouwkundige effecten van de toelichting behorende bij het bestemmingsplan (pagina 9 - 10).

Conclusie

Zienswijze 2 is deels gegrond en leidt tot de volgende aanpassingen in de toelichting behorende bij het bestemmingsplan Huysbongerdweg 4 in Montfort:

a. Op grond van zienswijze onder 2.g. wordt de tekst van paragraaf 6.2. Maatschappelijke uitvoerbaarheid van de toelichting als volgt gewijzigd:

“Initiatiefnemer heeft de direct omwonenden van het plangebied geïnformeerd over de voorgenomen realisatie van vier levensloopbestendige (senioren) woningen aan de hand van een planschets en in de gelegenheid gesteld aan te geven hoe zij tegen de beoogde planvorming aankijken”.

De passages “De omwonenden tot en met dienen” komen te vervallen.

b. Op grond van zienswijze onder 2.j. wordt in paragraaf 4.4.2. van de toelichting geen onderscheid meer gemaakt tussen de locatie van het tankstation en de precieze afstand tot

deze gedeeltes. Dit onderscheid hoeft niet specifiek beschreven te worden aangezien er wordt voldaan aan de gestelde richtafstanden.

Zienswijze 3.

Samengevatte zienswijzen en gemeentelijk standpunt

a. *Historische waarde Huysbongerdweg 4 rechtvaardigt aanwijzing als beschermd dorpsgezicht*

Het pand gelegen aan de Huysbongerdweg 4 heeft historische waarde vanwege zijn rol in de oorlogsgeschiedenis van Montfort en hoort bij het aangezicht van Montfort. Aanwijzing tot beschermd dorpsgezicht zou – in de lijn van de boom op het perceel van reclamant - ook van toepassing moeten zijn op deze boerderij.

Standpunt:
Voor het standpunt ten aanzien van dit punt wordt verwezen naar het gestelde onder 2. w.

b. *Geen onafhankelijk onderzoek naar de bouwkundige staat van de boerderij*

Er heeft geen onafhankelijk onderzoek plaatsgevonden naar de bouwkundige staat van de boerderij, die is gebouwd in een voor Midden-Limburg karakteristieke stijl. Sloop is zonder een dergelijk onderzoek niet gerechtvaardigd.

Standpunt:
Voor het standpunt ten aanzien van dit onderdeel van de zienswijzen wordt verwezen naar het gestelde onder 2.w.

c. *Landbouwgrond wordt bouwgrond en leidt tot financieel gewin van initiatiefnemers*

Door sloop en nieuwbouw op deze locatie wordt landbouwgrond bouwgrond en dat leidt tot een hogere opbrengst per m2 bij verkoop.

Standpunt:
Op de locatie Huysbongerdweg 4, gelegen in de kern van Montfort, is het bestemmingsplan 1e herziening Kernen Roerdalen van toepassing. Zoals uit onderstaande uitsnede uit de plankaart behorende bij dit bestemmingsplan blijkt, geldt op dit moment de bestemming wonen (geel) en tuin (groen). Er is ter plaatse van de bestaande boerderij één bouwvlak aanwezig. Van landbouwgrond is derhalve geen sprake.

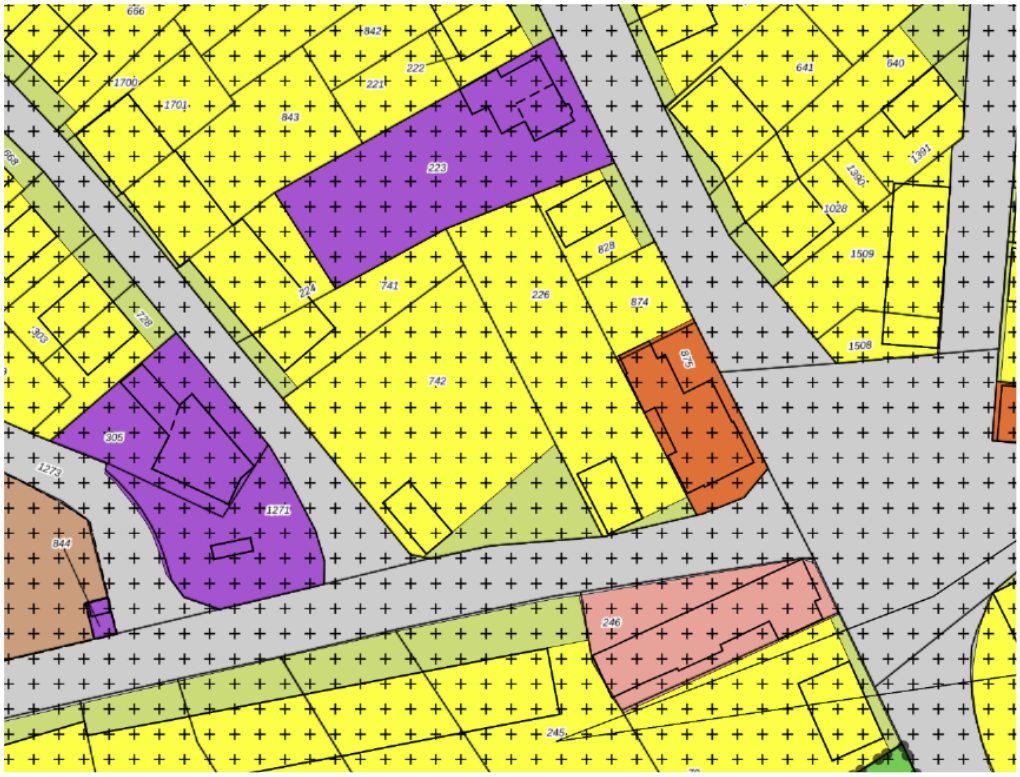

d. *Aangrenzende woningen ondervinden nadelige gevolgen van toekomstige nieuwbouw*

Reclamant vindt het niet acceptabel dat aangrenzende woningen nadelige gevolgen ondervinden door de situering van nieuwbouw op het perceel Huysbongerdweg 4.

Standpunt:

De kavel met een oppervlakte van 1.575 m2, geeft voldoende mogelijkheden om tot een goede stedenbouwkundige invulling met vier half vrijstaande levensloopbestendige woningen te komen. De situaties op pagina 10 van de toelichting behorende bij het bestemmingsplan illustreert dit, waarbij wordt opgemerkt dat figuur 6 zal worden vervangen door een afbeelding waaruit blijkt dat de parkeerplaatsen voor de woningen aan de Rozendaalseheide op eigen terrein worden gerealiseerd en niet langs de openbare weg. Reclamanten kunnen een verzoek om planschade indienen. Of een tegemoetkoming in de planschade aan de orde is, wordt in een afzonderlijke procedure beoordeeld.

Conclusie

Zienswijze 3 leidt niet tot aanpassing van de stukken behorende bij het bestemmingsplan Huysbongerdweg 4 in Montfort.

Overzicht van wijzigingen als gevolg van de zienswijzen:

1. Figuur 6 op pagina 10 wordt aangepast conform de conclusie bij zienswijze 1.
2. Paragraaf 6.2 wordt aangepast conform conclusie a bij zienswijze 2.
3. Paragraaf 4.4.1 en 4.4.2 worden aangepast conform conclusie b bij zienswijze 2. Dit betekent dat
   a. De passage met betrekking tot richtafstanden in paragraaf 4.4.1 op pagina 31 wordt aangevuld met een vierde zin: 'Richtafstanden dienen gemeten te worden vanaf de perceelsgrens van een bestemming tot aan de dichtstbij gelegen gevel van een woning';
   b. In paragraaf 4.4.2 wordt onder het kopje *IJssalon* in de eerste zin 17 meter toegevoegd. Voorts wordt een tweede zin toegevoegd: 'De afstand tot het meest dichtbij gelegen bouwvlak bedraag meer dan 17 meter';
   c. De passage onder het kopje tankstation is herschreven op basis van conclusie b bij zienswijze 2.;
   d. In paragraaf 4.4.2 op pagina 33 wordt de tekst onder het kopje *Bedrijfsbestemming* in de tweede zin hiervoor toegevoegd na geldt. In de tweede alinea is hiervoor een toelichting opgenomen.

Overzicht van ambtshalve wijzigingen In de Regels en de Toelichting behorende bij het bestemmingsplan Huysbongerdweg 4 in Montfort:

Regels

- ***Artikel 4.5.3.***

Dit artikel wordt in die zin aangepast dat onder lid a. is opgenomen dat per twee aaneengebouwde woning 2 parkeerplaatsen moeten worden gerealiseerd.

Toelichting

- ***Pagina 10, figuur 7 en 6***

Figuur 7 wordt figuur 6 en figuur 6 wordt figuur 7.

- ***Pagina 28, paragraaf 4.2.2 Onderzoek, figuur 10***

WR-A3 in figuur 10 moet zijn WR-A5.

- ***Pagina 29, paragraaf 4.2.2 Onderzoek, alinea 3***

De tekst in alinea 3 wordt aangepast in die zin dat het hogere waarde besluit Wet geluidhinder (wegverkeerslawaai) is vastgesteld.

- ***Pagina 29, paragraaf 4.2.3 Conclusie***

De tweede zin van deze paragraaf wordt aangepast in die zin dat een hogere waarde is vastgesteld.

- ***Pagina 42, paragraaf 4.9.1 Verkeer***

De verkeersgeneratie ten gevolge van realisatie van het woningbouwplan bedraagt maximaal 34 verkeersbewegingen per etmaal in plaats van 4. Hierbij is uitgegaan van de maximale belasting bij vrijstaande woningen.

- ***Pagina 44 paragraaf 4.11.1 Archeologie, onderzoek***

In deze alinea is als zin twee een verwijzing opgenomen naar de artikelen 4.2.2 en 4.2.3 van de Regels, waarbij wordt aangegeven dat de maximale bebouwing 220 m2 per woning bedraagt.

Bijlage:
Notitie Z2024-00014508 Reactie op zienswijzen hogere grenswaarde en ontwerp BP Huysbongerdeweg 4 Montfort – OD MER d.d. 29 februari 2024

ZIENSWIJZENRAPPORT

Hogere waarde Wet geluidhinder

Bestemmingsplan Huysbongerdweg 4 Montfort

INHOUD

1. Inleiding ……..……...……..…… 2

A. Procedure ……...……..…… 2

B. Ingekomen Zienswijzen……..…….. 2

C. Leeswijzer ……...……. 2

2. Samenvatting zienswijzen en gemeentelijk standpunt…….. **3**

HOOFDSTUK 1. INLEIDING

A. Procedure

In het kader van de vaststelling van het bestemmingsplan 'Huysbongerdweg 4 Montfort', dient voor 4 nieuw te realiseren woningen een hogere waarde conform de Wet geluidhinder vastgesteld te worden.
Het ontwerpbesluit tot vaststelling van de hogere waarden voor de 4 woningen heeft op grond van artikel 110c van de Wet geluidhinder met ingang van 22 december 2023 gedurende zes weken ter inzage gelegen bij het Servicepunt Roerdalen in het gemeentehuis in Sint Odiliënberg.
Binnen deze termijn is aan belanghebbenden de mogelijkheid geboden om schriftelijke en/of mondeling zienswijzen in te dienen bij het college van Burgemeester en wethouders van Roerdalen.

B. Ingekomen zienswijzen

Ten aanzien van het ontwerpbesluit hogere waarden zijn 3 zienswijzen binnengekomen van/namens:

Nr	Naam	Adres	Postcode, woonplaats	Datum van ontvangst
1	Dhr. en mevr. Erkelens	Huysbongerdweg 3	6065 CH Montfort	29 januari 2024
2	Dhr. en mevr. Schmitz	Huysbongerdweg 2	6065 CJ Montfort	29 januari 2024
3	Dhr. en mevr. Peeters	Dijk 23	6065 CE Montfort	29 januari 2024

De zienswijzen zijn binnen de daartoe voorgeschreven termijn ingediend en derhalve ontvankelijk.

C. Leeswijzer

In hoofdstuk 2 worden de zienswijzen samengevat en wordt vervolgens het gemeentelijk standpunt weergegeven. De samenvatting van de zienswijzen heeft alleen tot doel de leesbaarheid van dit zienswijzenrapport te vergroten. Bij de beoordeling van de zienswijzen is de volledige brief, zoals deze bij de gemeente is ingediend en kenbaar gemaakt, meegenomen.

HOOFDSTUK 2. SAMENVATTING ZIENSWIJZEN EN GEMEENTELIJK STANDPUNT

De zienswijzen die zijn ontvangen zijn identiek en het standpunt van de gemeente ten aanzien van de zienswijzen is voor alle 3 de indieners van de zienswijzen dan ook hetzelfde.

1. Zienswijze 1, zienswijze 2 en zienswijze 3

Samenvatting zienswijzen

1. Woningbouw is uitsluitend mogelijk als de gemeente een hogere waarde vaststelt voor de toegestane geluidsbelasting als bepaald in art. 83 Wgh. Conform art. 110c lid 1 Wgh dient een verzoek tot vaststellen van een hogere waarde voor de ten hoogste toelaatbare geluids-belasting tegelijkertijd met het ontwerp van het bestemmingsplan ter inzage te worden ge-legd. Dit is niet conform de regelgeving gebeurd omdat er niet tegelijkertijd gepubliceerd is in het gemeenteblad en op de gemeentewebsite.

2. Bij het vaststellen van de hogere waarde is uitsluitend rekening gehouden met de geluidsbelasting op perceel Huysbongerweg 4, en niet bij de extra geluidbelasting van de belendende percelen en gebouwen. Tevens wordt er voor de te vergunnen extra decibellen aansluiting gezocht bij de waarden zoals deze voorheen golden voor industrieterreinen en nu worden toegepast voor de geluidsbelasting langs wegen

Standpunt gemeente

Ad 1
Conform artikel 110c lid 1 Wgh dient het ontwerp van het besluit voor het vaststellen van een hogere waarde tegelijkertijd met het ontwerp van het bestemmingsplan ter inzage worden gelegd. Op 22 december 2023 zijn het ontwerpbesluit hogere grenswaarde en het ontwerp bestemmingsplan tegelijkertijd ter inzage gelegd op Overheid.nl de website voor officiële publicaties van de overheid. Hiermee is voldaan aan artikel 110c lid 1 Wgh. Tevens is hiermee voldaan aan de in afdeling 3.4 van de Algemene wet bestuursrecht geregelde procedure voldaan.
Er is geen verplichting om het ontwerp van beide besluiten eveneens in het gemeenteblad en op de website van de gemeente te publiceren.

Ad 2
Het vaststellen van hogere waarden heeft enkel betrekking op nieuw te realiseren woningen of ander geluidgevoelige bebouwen die binnen het plangebied van het nieuwe bestemmings-plan liggen. In het kader van de vaststelling van een nieuw bestemmingplan kunnen geen hogere waarden worden vastgesteld voor bestaande woningen.
Bij de vaststelling van de hogere waarden vanwege wegverkeerslawaai is rekening gehou-den met de ten hoogste toelaatbare geluidsbelasting conform artikel 83 Wgh. Conform artikel 83 lid 2 Wgh is in een stedelijk gebied (zoals hier het geval is) voor de nog te bouwen wonin-gen die nog niet zijn geprojecteerd, een hogere waarde toegestaan tot maximaal 63 dB. De ten hoogste toelaatbare geluidsbelasting die wordt aangevraagd bedraagt 59 dB.
Er is geen aansluiting gezocht bij waarden die voorheen voor industrieterreinen golden.

Conclusie
De zienswijzen worden ongegrond verklaard en geven geen aanleiding tot aanpassing van het ontwerpbesluit hogere waarden.

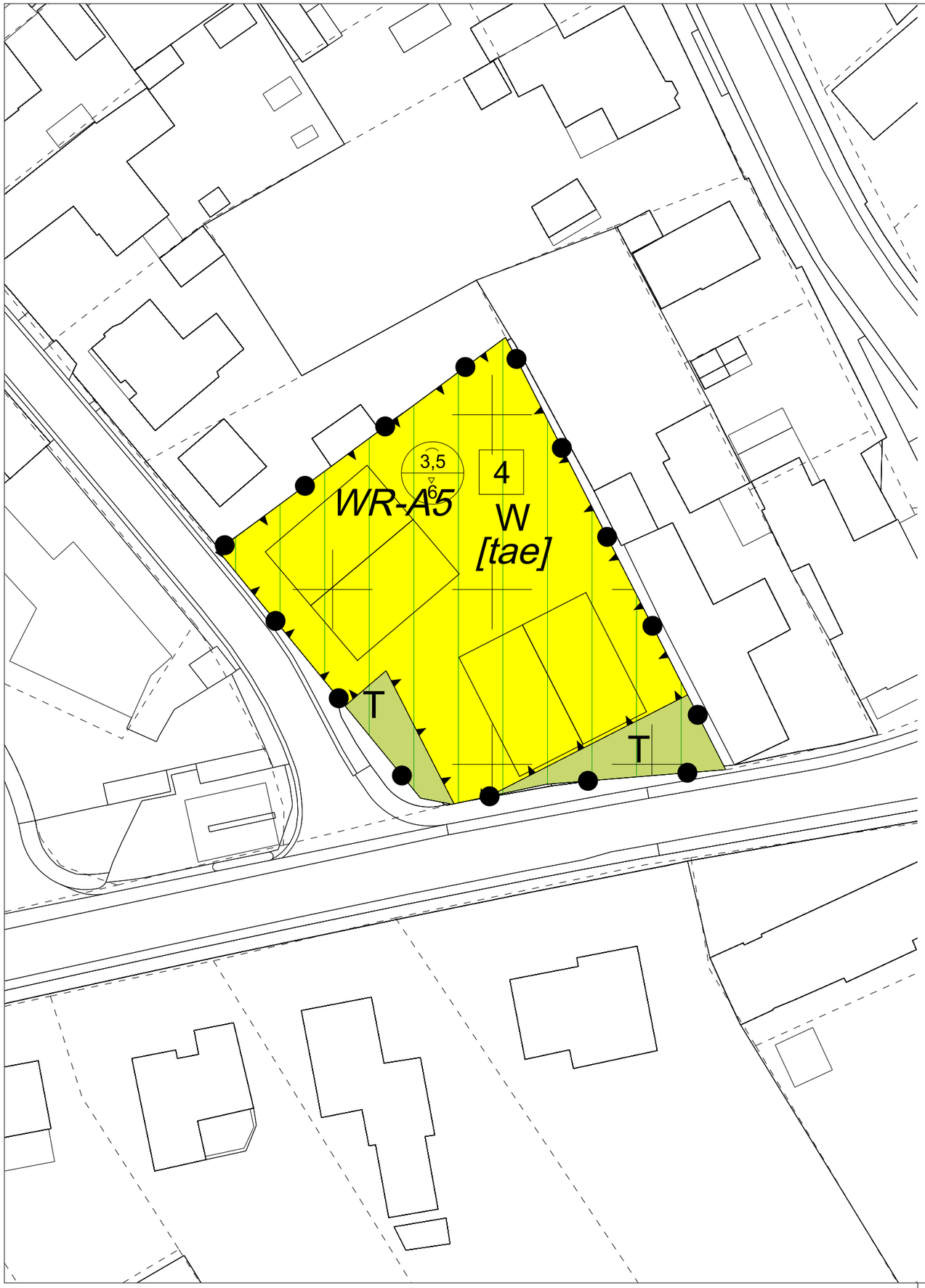

Plangebied

Plangebiedgrens

Bestemmingen

T — Tuin

W — Wonen

Dubbelbestemmingen

WR-A5 — Waarde - Archeologie 5

Gebiedsaanduidingen

milieuzone - Roerdalslenk II

Bouwvlak

bouwvlak

Bouwaanduidingen

[tae] — twee-aaneen

Maatvoeringaanduidingen

E — maximum aantal wooneenheden

A / B — maximum goothoogte (m), maximum bouwhoogte (m)

Verklaringen

bestaande bebouwing en kadastrale ondergrond

Bestemmingsplan 'Woningbouwontwikkeling Huysbongerdweg te Montfort'

Gemeente Roeldalen

NL.IMRO.1669.BPMFT2022HUYSBNWG4-VG01

projectnr. BRO:	P05694	status:	vastgesteld	wijziging:	03-11-2022 / MP		
projectnr. TPG:	EP_RO-2006_855	concept:	26-08-2022 / MP	wijziging:	14-08-2023 / MP		
schaal:	1:500	voorontwerp:	dd-mm-jjjj / tek	wijziging:	21-11-2023 / KB		
formaat:	A3	ontwerp:	30-11-2023 / KB	laatste wijziging:	30-11-2023 / KB		
deelplan:	-	vastgesteld:	30-05-2024 / KB	bestandsnaam:	[IDN-nummer].dgn		

BRO Ruimte. Mensen. Toekomst.

verbeelding: The People Group
www.thepeoplegroup.nl

Woningbouwontwikkeling Huysbongerdweg te Montfort

Inhoudsopgave

Regels 3

Hoofdstuk 1 Inleidende regels 4

Artikel 1 Begrippen 4
Artikel 2 Wijze van meten 10

Hoofdstuk 2 Bestemmingsregels 12

Artikel 3 Tuin 12
Artikel 4 Wonen 14
Artikel 5 Waarde - Archeologie 5 19

Hoofdstuk 3 Algemene regels 22

Artikel 6 Anti-dubbeltelregel 22
Artikel 7 Algemene bouwregels 23
Artikel 8 Algemene gebruiksregels 24
Artikel 9 Algemene aanduidingsregels 25
Artikel 10 Algemene afwijkingsregels 26
Artikel 11 Algemene wijzigingsregels 27

Hoofdstuk 4 Overgangs- en slotregels 28

Artikel 12 Overgangsrecht 28
Artikel 13 Slotregel 29

Regels

Hoofdstuk 1 Inleidende regels

Artikel 1 Begrippen

1.1 plan:

het bestemmingsplan Woningbouwontwikkeling Huysbongerdweg te Montfort met identificatienummer NL.IMRO.1669.BPMFT2022HUYSBNWG4-VG01 van de gemeente Roerdalen.

1.2 bestemmingsplan:

de geometrisch bepaalde planobjecten met de bijbehorende regels en de daarbij behorende bijlagen.

1.3 aanduiding:

een geometrisch bepaald vlak of figuur, waarmee gronden zijn aangeduid, waar ingevolge de regels regels worden gesteld ten aanzien van het gebruik en/of het bebouwen van deze gronden.

1.4 aanduidingsgrens:

de grens van een aanduiding indien het een vlak betreft.

1.5 aaneengebouwde woning:

een woning die deel uitmaakt van een bouwmassa bestaande uit drie of meer hoofdgebouwen.

1.6 achterperceelsgrens:

de grens van een bouwperceel die is gelegen langs het achtererf.

1.7 afhankelijke woonruimte:

bijbehorende bouwwerk dat qua ligging een ruimtelijke eenheid vormt met de woning en waarin een gedeelte van de huishouding uit het oogpunt van mantelzorg gehuisvest is.

1.8 antennedrager:

een antennemast of andere constructie bedoeld voor de bevestiging van een antenne.

1.9 antenne-installatie:

een installatie bestaande uit een antenne, een antennedrager, de bedrading en de al dan niet in een techniekkast opgenomen apparatuur, met de daarbij behorende bevestigingsconstructie.

1.10 archeologische waarde:

de waarde die van belang is voor de archeologie en voor de kennis van de beschavingsgeschiedenis.

1.11 bebouwing:

één of meer gebouwen en/of bouwwerken, geen gebouwen zijnde.

1.12 bebouwingspercentage:

het op de verbeelding of in de regels aangegeven percentage tot hoe ver het bouwperceel maximaal mag worden bebouwd, of wanneer dat in deze regels uitdrukkelijk is bepaald, het percentage tot waar het bouwvlak maximaal mag worden bebouwd.

1.13 bed & breakfast:

een accommodatie voor recreatief nachtverblijf in een woning.

1.14 bedrijf:

een onderneming gericht op het produceren, bewerken, herstellen, installeren, inzamelen, verwerken, verhuren, opslaan en/of distribueren van goederen.

1.15 bedrijf aan huis:

de uitoefening aan huis van bedrijfsactiviteiten die vanwege hun kleinschalige omvang en geringe invloed op de omgeving kunnen worden uitgeoefend in een gedeelte van de woning, door diegene die ter plaatse zijn hoofdverblijf heeft, waarbij de woning in overwegende mate haar woonfunctie behoudt en de desbetreffende activiteit een ruimtelijk uitstraling heeft die in overeenstemming is met de woonfunctie.

1.16 beroep aan huis:

de uitoefening aan huis van een vrij beroep of de beroepsmatige verlening van diensten aan huis op administratief, juridisch, medisch, therapeutisch, kunstzinnig, vastgesteldtechnisch of hiermee gelijk te stellen terrein, door diegene die terplaatse zijn hoofdverblijf heeft, waarbij de woning in overwegende mate haar woonfunctie behoudt en de desbetreffende activiteit een ruimtelijk uitstraling heeft die in overeenstemming is met de woonfunctie.

1.17 bestemmingsgrens

de grens van een bestemmingsvlak**.**

1.18 bestemmingsvlak:

een geometrisch bepaald vlak met eenzelfde bestemming.

1.19 bevoegd gezag:

het bestuursorgaan zoals bedoeld in artikel 1.1, lid 1, van de Wet algemene bepalingen omgevingsrecht, dan wel bij het ontbreken van een bestuursorgaan als bedoeld in dat artikellid, burgemeester en wethouders.

1.20 bijbehorend bouwwerk

uitbreiding van een hoofdgebouw, dan wel functioneel met een zich op hetzelfde perceel bevindend hoofdgebouw verbonden, daar al dan niet tegen aangebouwd en met de aarde verbonden bouwwerk met een dak.

1.21 bouwen:

het plaatsen, het geheel of gedeeltelijk oprichten, vernieuwen of het veranderen en het vergroten van een bouwwerk.

1.22 bouwgrens:

de grens van een bouwvlak.

1.23 bouwperceel:

een aaneengesloten stuk grond, waarop volgens de planregels een zelfstandige, bij elkaar behorende bebouwing is toegelaten.

1.24 bouwperceelgrens:

de grens van een bouwperceel.

1.25 bouwvlak:

een geometrisch bepaald vlak, waarmee gronden zijn aangeduid, waar ingevolge de regels bepaalde gebouwen en bouwwerken, geen gebouwen zijnde zijn toegelaten.

1.26 bouwwerk:

Een bouwkundige constructie van enige omvang die direct en duurzaam met de aarde is verbonden.

1.27 cultuurhistorische waarde:

de aan een bouwwerk of gebied toegekende waarde in verband met ouderdom en/of historische gaafheid.

1.28 detailhandel:

het bedrijfsmatig te koop aanbieden (waaronder de uitstalling ten verkoop), verkopen, verhuren en leveren van goederen aan personen die die goederen kopen of huren voor gebruik, verbruik of aanwending anders dan in de uitoefening van een beroep of bedrijf. Een en ander met inbegrip van:

- afhaal- en bezorgcentra met dien verstande dat er geen dranken en/of spijzen ter plaatse genuttigd worden;
- internetwinkels waar goederen via internet te koop aangeboden worden waarbij de koopovereenkomst overwegend via elektronische weg tot stand komt en er goederen ter plaatse uitgestald en/of geleverd worden.

1.29 erfafscheiding:

een bouwwerk, bedoeld om het erf af te bakenen van een aangrenzend erf van buren of van de openbare weg.

1.30 gebouw:

elk bouwwerk, dat een voor mensen toegankelijke, overdekte, geheel of gedeeltelijk met wanden omsloten ruimte vormt.

1.31 hoofdgebouw:

een gebouw dat op een bouwperceel door zijn constructie of afmetingen als belangrijkste bouwwerk in gebruik is en/of als zodanig valt aan te merken.

1.32 horeca(bedrijf):

een bedrijf, in hoofdzaak gericht op:

- het verstrekken van ter plaatse te nuttigen spijzen en/of dranken;
- het verstrekken van nachtverblijf;
- het verhuren en ter plaatse beschikbaar stellen van zaalruimten.

waarbij de categorie-indeling, zoals opgenomen in de Staat van Horeca-activiteiten zoals opgenomen in bijlage 2, in acht dient te worden genomen.

1.33 huishouden

één of meer personen die in vast verband samenleven en waarbij sprake is van continuïteit in de samenstelling ervan en van onderlinge verbondenheid.

1.34 kantoor:

het bedrijfsmatig verlenen van diensten waarbij het publiek niet of slechts in ondergeschikte mate rechtstreeks te woord wordt gestaan en geholpen.

1.35 kap:

de volledige of nagenoeg volledige afdekking van een gebouw in een gebogen vorm dan wel met een dakhelling van ten minste 15° en ten hoogste 75°.

1.36 mantelzorg:

intensieve zorg of ondersteuning, die niet in het kader van een hulpverlenend beroep wordt geboden aan een hulpbehoevende, ten behoeve van zelfredzaamheid of participatie, rechtstreeks voortvloeiend uit een tussen personen bestaande sociale relatie, die de gebruikelijke hulp van huisgenoten voor elkaar overstijgt, en waarvan de behoefte met een verklaring van een huisarts, wijkverpleegkundige of andere door de gemeente aangewezen sociaal-medisch adviseur kan worden aangetoond.

1.37 onderkomens

gebouwen, bouwwerken, geen gebouwen zijnde, kampeermiddelen, stacaravans, containers, voertuigen, gewezen voertuigen of andere zaken die als tijdelijk dan wel permanent onderkomen dienen van één of meer huishoudens.

1.38 overig bouwwerk:

een bouwkundige constructie van enige omvang, geen pand zijnde, die direct en duurzaam met de aarde is verbonden.

1.39 pand:

De kleinste bij de totstandkoming functioneel en bouwkundig-constructief zelfstandige eenheid die direct en duurzaam met de aarde is verbonden en betreedbaar en afsluitbaar is.

1.40 peil:

- voor een bouwwerk waarvan de hoofdtoegang aan de wegzijde grenst: maximaal 30 cm boven de hoogte van de kruin van de openbare weg ter plaatse van de hoofdtoegang;
- in andere gevallen: maximaal 30 cm boven de gemiddelde hoogte van het rondom afgewerkte terrein ter plaatse van de bouw.

1.41 pergola

een bouwwerk, geen gebouw zijnde, bestaande uit een open constructie van twee of meer palen, die onderling met elkaar verbonden zijn.

1.42 permanente bewoning:

het gedurende een half jaar ten minste twee derde van de tijd gebruiken van een voor recreatie bestemd verblijf als hoofd(woon)verblijf.

1.43 standaard Staat van Bedrijfsactiviteiten:

de standaard Staat van Bedrijfsactiviteiten zoals opgenomen in bijlage 1 van deze regels.

1.44 twee-aaneenwoning:

een woning die onderdeel uitmaakt van een bouwmassa bestaande uit twee hoofdgebouwen, alsmede wanneer deze beide hoofdgebouwen worden verbonden middels twee bijbehorende bouwwerken.

1.45 verticale bouwdiepte:

de diepte van een gebouw onder de grond of deels onder de grond (half verdiept).

1.46 vloeroppervlakte:

de totale oppervlakte van hoofdgebouwen en aan- en bijgebouwen op de begane grond.

1.47 voorgevel:

de gevel(s) van een gebouw die is/zijn gelegen in de voorgevelrooilijn.

1.48 voorgevelrooilijn:

denkbeeldige lijn waarin een (of meer) gevel(s) van een gebouw word(t)(en) / is/ zijn gesitueerd en die is/zijn gelegen aan de zijde van de aan de weg gelegen perceelsgrens.

1.49 vrijstaande woning:

een bouwmassa bestaande uit één vrijstaand hoofdgebouw, alsmede een vrijstaand hoofdgebouw dat middels een bijbehorend bouwwerk wordt verbonden met een ander vrijstaand hoofdgebouw.

1.50 wonen:

huisvesting waarbij de bewoner(s) van een woning gezamenlijk één afzonderlijk huishouden vormen.

1.51 woning:

een zelfstandig (gedeelte van een) gebouw, dat dient voor de huisvesting van één huishouden.

Kenmerkend voor de woning is de aanwezigheid van eigen voorzieningen, waaronder bijvoorbeeld een eigen toegang, toiletruimte, badruimte en een keuken met kooktoestel.

1.52 zorgwoning

een woning of wooneenheid bestemd voor verzorgd wonen, die niet via de reguliere woningdistributie beschikbaar komt, maar waarvan minimaal één van de bewoners vanwege de beperkte zelfredzaamheid vanaf aanvang van bewoning- op basis van een ter zake van overheidswege gehanteerd systeem- is geïndiceerd voor zorg, waarbij die zorg beschikbaar is in de directe nabijheid van de woning en welke zorg door minimaal één van de bewoners ook daadwerkelijk wordt afgenomen.

Artikel 2 Wijze van meten

Bij toepassing van deze regels wordt als volgt gemeten:

2.1 dakhelling

langs het dakvlak ten opzichte van het horizontale vlak.

2.2 de goothoogte van een bouwwerk

vanaf het peil tot aan de bovenkant van de goot, c.q. de druiplijn, het boeibord, of een daarmee gelijk te stellen constructiedeel.

2.3 de inhoud van een bouwwerk

tussen de onderzijde van de begane grondvloer, de buitenzijde van de gevels (en/of het hart van de scheidingsmuren) en de buitenzijde van daken en dakkapellen.

2.4 de bouwhoogte van een bouwwerk

vanaf het peil tot aan het hoogste punt van een gebouw of van een overig bouwwerk met uitzondering van ondergeschikte bouwonderdelen, zoals schoorstenen, antennes, en naar de aard daarmee gelijk te stellen bouwonderdelen.

2.5 de oppervlakte van een bouwwerk

tussen de buitenwerkse gevelvlakken en/of het hart van de scheidingsmuren, neerwaarts geprojecteerd op het gemiddelde niveau van het afgewerkte bouwterrein ter plaatse van het bouwwerk.

2.6 de verticale bouwdiepte van een bouwwerk

vanaf de bovenkant van de afgewerkte begane grondvloer tot aan de bovenkant van de onderste afgewerkte vloer.

2.7 de hoogte van een windturbine

vanaf het peil tot aan de as van de windturbine.

2.8 ondergeschikte bouwdelen

bij de toepassing van het bepaalde ten aanzien van het bouwen worden ondergeschikte bouwdelen, zoals plinten, kozijnen, gevelversieringen, ventilatiekanalen, liftschachten, ondergeschikte dakkapellen en gevelopbouwen, gevelen kroonlijsten, luifels, uitbouwen, erkers, balkons en overstekende daken buiten beschouwing gelaten, onder voorwaarde dat de overschrijding van bouw- c.q. bestemmingsgrenzen niet meer dan 1,5 m bedraagt, en de totale oppervlakte van de overschrijding niet meer dan 6 m².

2.9 afstand

de afstand tussen bouwwerken onderling en de afstand van bouwwerken tot perceelsgrenzen worden daar gemeten waar deze afstanden het kleinst zijn; ondergeschikte bouwdelen worden hierbij niet meegenomen.

2.10 bouwhoogte van een antenne-installatie

ingeval van een vrijstaande (schotel)antenne-installatie: tussen het peil en het hoogste punt van de (schotel)antenne-installatie;

ingeval van een op of aan een bouwwerk gebouwde (schotel)antenne-installatie: tussen de voet van de (schotel)antenne-installatie en het hoogste punt van de (schotel)antenne-installatie.

2.11 breedte, lengte en diepte van een gebouw

tussen (de lijnen getrokken door) de buitenzijde van de gevels en/of het hart van de scheidingsmuren.

2.12 bruto vloeroppervlak

de som van de buitenwerks gemeten vloeroppervlakte van alle bouwlagen, dus inclusief bijvoorbeeld ingesloten buitenruimte, trappen, liftkokers, installatieruimten, enz.

2.13 aanvullende meetregels

Bij het meten gelden de volgende aanvullende regels:

- het peil voor een bouwwerk waarvan de hoofdtoegang aan de wegzijde grenst: dient te zijn gesitueerd op maximaal 30 cm boven de hoogte van de kruin van de openbare weg ter plaatse van die hoofdtoegang;
- het peil in andere gevallen: dient te zijn gesitueerd op maximaal 30 cm boven de gemiddelde hoogte van het rondom afgewerkte terrein ter plaatse van de bouw.

Hoofdstuk 2 Bestemmingsregels

Artikel 3 Tuin

3.1 Bestemmingsomschrijving

De voor 'Tuin' aangewezen gronden zijn bestemd voor:

a. tuinen behorende bij de op de aangrenzende gronden gelegen gebouwen;
b. water en waterhuishoudkundige voorzieningen;
c. paden en wegen.

3.2 Bouwregels

Voor het bouwen gelden de volgende regels:

Op de voor Tuin aangewezen gronden zijn uitsluitend bouwwerken, geen gebouwen zijnde toegestaan, met een bouwhoogte van maximaal 1,2 meter, met dien verstande dat:

a. een erker aan de voor- of zijgevel van een hoofdgebouw is toegestaan, onder voorwaarde dat:
    1. de diepte, gemeten uit de betreffende gevel(s) van het hoofdgebouw, niet meer dan 1,5 m bedraagt;
    2. de gezamenlijke oppervlakte van de erker(s) bij elke woning niet meer dan 6 m² bedraagt;
    3. een erker niet meer dan 1 bouwlaag heeft;
    4. de bouwhoogte niet meer bedraagt dan de eerste bouwlaag van het hoofdgebouw waaraan de erker wordt aangebouwd;
b. een overkapping boven de voordeur is toegestaan, onder voorwaarde dat:
    1. de breedte maximaal 120% bedraagt van de breedte van de entreepartij;
    2. de horizontale diepte niet meer dan 1.50 meter bedraagt, gemeten uit de voorgevel van het gebouw waaraan wordt aangebouwd;
    3. het om een open constructie zonder zijwanden gaat;
    4. de bouwhoogte niet meer dan 3 meter bedraagt.
c. per woning maximaal 1 vlaggenmast is toegestaan met een hoogte van maximaal 8 meter.

3.3 Afwijken van de bouwregels

Het bevoegd gezag kan door middel van het verlenen van een omgevingsvergunning afwijken van het bepaalde in 3.2 van deze regels:

3.3.1 Eén bijbehorende bouwwerk

voor het oprichten van één bijgebouw op de voor 'Tuin' aangewezen gronden, onder voorwaarde dat:

a. het oppervlak van het bijbehorend bouwwerk voor zover gelegen binnen de bestemming 'tuin' maximaal 20 m² bedraagt;
b. een verantwoorde, evenwichtige en samenhangende stedenbouwkundige inpassing en stedenbouwkundige (beeld)kwaliteit is gewaarborgd;
c. de gebruiksmogelijkheden van aangrenzende gronden en de zich daarop bevindende bouwwerken niet onevenredig worden aangetast;
d. de afstand van het bijbehorende bouwwerk tot de aan de weg gelegen zijde van de bestemmingsgrens, mede in verband met de verkeersveiligheid, ten minste 1,50 meter bedraagt.

3.3.2 Erfafscheidingen op hoekpercelen

voor het oprichten van een erfafscheiding vóór maximaal een van de voorgevelrooilijnen op hoekpercelen, onder voorwaarde dat:

a. de maximum hoogte 2 meter bedraagt;
b. een verantwoorde, evenwichtige en samenhangende stedenbouwkundige inpassing en stedenbouwkundige (beeld)kwaliteit is gewaarborgd;
c. de gebruiksmogelijkheden van aangrenzende gronden en de zich daarop bevindende bouwwerken niet onevenredig worden aangetast;
d. de verkeersveiligheid, in het bijzonder de benodigde uitzichthoeken op hoeken van wegen, is gewaarborgd.

3.3.3 Een pergola

voor het oprichten van een pergola op de voor 'Tuin' aangewezen gronden, onder voorwaarde dat:

a. de maximum hoogte 3 meter bedraagt;
b. een verantwoorde, evenwichtige en samenhangende stedenbouwkundige inpassing en stedenbouwkundige (beeld)kwaliteit is gewaarborgd;
c. de gebruiksmogelijkheden van aangrenzende gronden en de zich daarop bevindende bouwwerken niet onevenredig worden aangetast;
d. de verkeersveiligheid, in het bijzonder de benodigde uitzichthoeken op hoeken van wegen, is gewaarborgd.

Artikel 4 Wonen

4.1 Bestemmingsomschrijving

De voor 'Wonen' aangewezen gronden zijn bestemd voor:

a. wonen, in de volgende categorie:
   1. twee aaneen gebouwde woningen, uitsluitend ter plaatse van de aanduiding 'twee-aaneen';
b. al dan niet in combinatie met:
   1. een beroep aan huis, zoals nader beschreven in 4.5.1;

met de daarbij behorende:

c. hoofdgebouwen, bijbehorende bouwwerken en bouwwerken geen gebouwen zijnde, erven, tuinen, in- en uitritten, parkeervoorzieningen, ontsluitingspaden en brandgangen;

alsmede voor:

d. water en waterhuishoudkundige voorzieningen.

4.2 Bouwregels

Voor het bouwen gelden de volgende regels:

4.2.1 Algemeen

a. er zijn niet meer woningen toegestaan dan aanwezig en bestemd middels bouwvlak op de eerste dag van de in werking treding van dit bestemmingsplan;
b. nieuwe woningen mogen uitsluitend worden opgericht ter plaatse van de aanduiding 'maximum aantal wooneenheden', waarbij het ter plaatse genoemde aantal niet mag worden overschreden.

4.2.2 Hoofdgebouwen

a. een hoofdgebouw is uitsluitend binnen het bouwvlak toegestaan;
b. het bouwvlak mag voor 100% worden bebouwd, tenzij ter plaatse van de aanduiding 'maximum bebouwingspercentage' een ander bebouwingspercentage is aangegeven;
c. nieuwe woningen moeten levensloopbestendig worden gebouwd, dat wil zeggen dat de keuken en minimaal 1 slaapkamer en 1 badkamer op de begane grond worden gerealiseerd, dan wel dat in het ontwerp daarmee rekening wordt gehouden.
d. de voorgevel van het hoofdgebouw, met uitzondering van ondergeschikte bouwdelen, moet worden gesitueerd op minimaal 2 meter achter de bouwgrens tenzij de bouwgrens grenst aan de bestemming Tuin, dan mag de voorgevel op de bouwgrens worden gesitueerd;
e. de afstand van het hoofdgebouw tot de zijdelingse perceelsgrens bedraagt:
   1. voor twee-aaneen gebouwde woningen aan één zijde minimaal 2 meter, met dien verstande dat voor zover de bestaande afstand minder bedraagt dan toegestaan de bestaande afstand als minimale toegestane afstand geldt;
f. de maximum goot- en bouwhoogte mag niet meer bedragen dan is aangegeven ter plaatse van de aanduiding 'maximum goot- en bouwhoogte';
g. de maximum goothoogte mag niet meer bedragen dan is aangegeven ter plaatse van de aanduiding 'maximum goothoogte';
h. de woning moet zijn voorzien van een kap met een dakhelling van minimaal 30 graden en maximaal 65 graden;
i. de verticale bouwdiepte van een hoofdgebouw mag niet meer dan 3 meter bedragen;

4.2.3 Bijbehorende bouwwerken

a. een bijbehorend bouwwerk is zowel binnen als buiten het bouwvlak toegestaan, met in achtneming van de overige bouwregels;
b. een bijbehorend bouwwerk, met uitzondering van ondergeschikte bouwdelen, mag uitsluitend worden opgericht op een afstand van ten minste 2 meter achter de voorgevel van het hoofdgebouw of het verlengde daarvan, met dien verstande dat wanneer het een garage betreft, de afstand van de garage tot de bestemming 'Verkeer' aan de voorzijde van de woning tenminste 5,5 meter bedraagt;
c. de gezamenlijke oppervlakte van bijbehorende bouwwerken mag maximaal 100 m² bedragen, met dien verstande dat de gezamenlijke oppervlakte aan hoofdgebouwen en bijbehorende bouwwerken per bouwperceel maximaal:
    1. 50% van het bouwperceel bedraagt voor twee-aaneen gebouwde woningen;

Voor zover de bestaande vergunde oppervlakte meer bedraagt dan toegestaan dan geldt de bestaande oppervlakte, zoals aanwezig op de eerste dag van de in werking treding van dit bestemmingsplan, als maximaal toegestane oppervlakte;

d. voor bijbehorende bouwwerken die aan het hoofdgebouw worden gebouwd gelden de volgende maximum goot- en bouwhoogte:
    1. goothoogte: maximaal 30 centimeter boven de bovenkant van de scheidingsconstructie tussen de eerste en de tweede bouwlaag van het bijbehorende hoofdgebouw;
    2. bouwhoogte: tot maximaal halverwege de kap op het bijbehorende hoofdgebouw;

e. voor bijbehorende bouwwerken die niet aan het hoofdgebouw worden gebouwd, gelden de volgende maximum goot- en bouwhoogte:
    1. goothoogte: maximaal 3,50 meter;
    2. bouwhoogte maximaal 5 meter,

met dien verstande dat de maximum dakhelling en hoogte niet meer mogen bedragen dan die van het bijbehorende hoofdgebouw;

f. de verticale bouwdiepte van een bijbehorend bouwwerk mag niet meer dan 3 meter bedragen.

4.2.4 Bouwwerken geen gebouwen zijnde

a. de hoogte van bouwwerken, geen gebouwen zijnde, mag niet meer bedragen dan in de tabel hierna is aangegeven:

Bouwwerken geen gebouw zijnde	**Max. Bouwhoogte voor de voorgevelrooilijn**	**Max. Bouwhoogte achter de voorgevelrooilijn**
Erfafscheidingen	1,2 m	2 m
Buitenverlichting	1 m	2 m
Vlaggenmasten	8 m	8 m
Antennes	niet toegestaan	8 m
Pergola’s	3 m	3 m
Speelvoorzieningen	3 m	3 m
Overig	2 m	2 m

b. het oprichten van een niet-overdekt zwembad is uitsluitend toegestaan, indien het bouwperceel een oppervlakte heeft van meer dan 500 m² en de oppervlakte van het zwembad maximaal 100 m² bedraagt.

4.3 Nadere eisen

Burgemeester en wethouders zijn bevoegd nadere eisen te stellen met betrekking tot de situering en afmetingen van de onder 4.2 bedoelde bouwwerken en de aanleg van parkeerplaatsen op eigen terrein, indien dat noodzakelijk is in verband met een onevenredige aantasting van:

a. het straat- en bebouwingsbeeld: in het belang van een verantwoorde, evenwichtige en samenhangende stedenbouwkundige inpassing en ter waarborging van de stedenbouwkundige (beeld)kwaliteit;
b. de gebruiksmogelijkheden: ter voorkoming van een onevenredige aantasting van de gebruiksmogelijkheden van aangrenzende gronden en de zich daarop bevindende bouwwerken;
c. het woon- en leefklimaat: het in stand houden van een goede woonsituatie ter plaatse en in de omgeving, in het bijzonder met het oog op:
    1. de lichttoetreding/bezonning ten opzichte van de (bebouwing op) aangrenzende gronden;
    2. het uitzicht;
    3. de aanwezigheid van voldoende privacy;
    4. het gebruik in verband met een beroep aan huis;
    5. de verkeersveiligheid: ter waarborging van de verkeersveiligheid, in het bijzonder de benodigde uitzichthoeken op hoeken van wegen;

d. de sociale veiligheid: ter waarborging en voorkoming van een ruimtelijke situatie die onoverzichtelijk, onherkenbaar en niet sociaal controleerbaar is;
e. de brandveiligheid: ter waarborging en voorkoming van een ruimtelijke situatie die uit een oogpunt van brandveiligheid respectievelijk brand- en rampenbestrijding, niet gewenst is.

4.4 Afwijken van de bouwregels

Het bevoegd gezag kan door middel van het verlenen van een omgevingsvergunning afwijken van het bepaalde in:

4.4.1 Afstand voorgevelrooilijn

4.2.3, onder b, van deze regels, voor het oprichten van ten hoogste één bijbehorend bouwwerk op een kleinere afstand vanaf de voorgevelrooilijn of de weg aan de voorzijde van de woning, of geheel of gedeeltelijk vóór de voorgevelrooilijn, onder voorwaarde dat:

a. het oppervlak van het bijgebouw voor zover gelegen buiten het bouwvlak maximaal 20m² bedraagt;
b. een verantwoorde, evenwichtige en samenhangende stedenbouwkundige inpassing en stedenbouwkundige (beeld)kwaliteit is gewaarborgd;
c. de gebruiksmogelijkheden van aangrenzende gronden en de zich daarop bevindende bouwwerken niet onevenredig worden aangetast;
d. de afstand van het bijgebouw tot de aan de bestemming 'Verkeer' gelegen zijde van de bestemmingsgrens, mede in verband met de verkeersveiligheid, ten minste 1,50 meter bedraagt.

4.4.2 Erfafscheidingen op hoekpercelen

4.2.4, onder a, van deze regels, voor het oprichten van een erfafscheiding vóór maximaal een van de voorgevelrooilijnen op hoekpercelen, onder voorwaarde dat:

a. de maximum hoogte 2 meter bedraagt;
b. een verantwoorde, evenwichtige en samenhangende stedenbouwkundige inpassing en stedenbouwkundige (beeld)kwaliteit is gewaarborgd;
c. de gebruiksmogelijkheden van aangrenzende gronden en de zich daarop bevindende bouwwerken niet onevenredig worden aangetast;
d. de verkeersveiligheid, in het bijzonder de benodigde uitzichthoeken op hoeken van wegen, is gewaarborgd.

4.5 Specifieke gebruiksregels

Voor het gebruik gelden de volgende regels:

4.5.1 Beroep aan huis

Een woning mag worden gebruikt voor de uitoefening van een beroep aan huis in de hoofd- en/of bijbehorende bouwwerken, onder voorwaarde dat:

a. de woonfunctie in overwegende mate behouden blijft en niet meer dan 1/3 van de gezamenlijke vloeroppervlakte van het hoofdgebouw en de bijbehorende bouwwerken daarvoor wordt gebruikt;
b. geen afbreuk wordt gedaan aan het woon- en leefklimaat van de omgeving;
c. het beroep aan huis wordt uitgeoefend door degene die in de betreffende woning zijn hoofdverblijf heeft;
d. het gebruik geen invloed heeft op de normale afwikkeling van het verkeer en geen onevenredige parkeerdruk veroorzaakt;
e. er geen detailhandel plaatsvindt;
f. per beroep aan huis 1 reclame- of naambord aan de gevel of in de tuin/erf is toegestaan van maximaal 0,5 m².

4.5.2 Mantelzorg

De aan het hoofdgebouw verbonden bijbehorende bouwwerken mogen worden gebruikt als afhankelijke woonruimte, onder voorwaarde dat:

a. de bewoners van het bijbehorende bouwwerk voor hun mantelzorg afhankelijk zijn van de bewoners van het hoofdgebouw;
b. op het bouwperceel geen tweede zelfstandige woning ontstaat.

4.5.3 Parkeren

Ten aanzien van parkeren op eigen terrein dienen de volgende normen te worden gehanteerd:

a. per twee aaneen gebouwde woning 2 parkeerplaatsen;
b. waarbij een garage niet wordt meegerekend als parkeerplaats.

4.5.4 Voorwaardelijke verplichting sloop bestaande bebouwing

a. Het is verboden zonder of in afwijking van een omgevingsvergunning bestaande gebouwen te slopen.
b. De onder a. genoemde omgevingsvergunning en daarmee de sloop van bestaande gebouwen is niet van toepassing indien:
1. vervolgonderzoek heeft plaatsgevonden naar het daadwerkelijk voorkomen van huismussen en vleermuizen binnen het plangebied, en
2. eventueel te nemen noodzakelijke mitigerende en/of compenserende maatregelen met het oog op de gunstige staat van instandhouding van de onder 1. bedoelde soorten zijn genomen, en/of
3. middels afschriften, op grond van het onderzoek als bedoeld onder 1, eventueel noodzakelijk gebleken, verleende ontheffingen op grond van de Wet natuurbescherming kunnen worden overlegd van het bevoegd gezag.

4.6 Afwijken van de gebruiksregels

4.6.1 Bed & breakfast

Het bevoegd gezag kan door middel van het verlenen van een omgevingsvergunning afwijken van het bepaalde in 4.1 van deze regels voor een bed & breakfast in de woning, onder voorwaarde dat:

a. de woonfunctie in overwegende mate behouden blijft;
b. geen afbreuk wordt gedaan aan het woon- en leefklimaat van de omgeving;

c. de exploitant in de betreffende woning zijn hoofdverblijf heeft;
d. het gebruik geen invloed heeft op de normale afwikkeling van het verkeer en geen onevenredige parkeerdruk veroorzaakt;
e. per bed & breakfast 1 reclame- of naambord aan de gevel of in de tuin/erf is toegestaan van maximaal 0,5 m²;
f. de bed & breakfast door indeling en maatvoering niet functioneert als een zelfstandige woning, zodat een aparte kookgelegenheid niet is toegestaan;
g. maximaal 5 slaapplaatsen in ten hoogste 2 kamers mogen worden gerealiseerd;
h. ter voorkoming van permanente bewoning een kortdurende recreatieve verblijfsduur geldt van maximaal 3 weken.

4.6.2 Bedrijf aan huis

Het bevoegd gezag kan door middel van het verlenen van een omgevingsvergunning afwijken van het bepaalde in 4.1, van deze regels voor de uitoefening van een bedrijf aan huis in de hoofd- en/of de bijbehorende bouwwerken, onder voorwaarde dat:

a. de woonfunctie in overwegende mate behouden blijft en niet meer dan 1/3 van de gezamenlijke vloeroppervlakte van het hoofdgebouw en de bijbehorende bouwwerken daarvoor wordt gebruikt;
b. geen afbreuk wordt gedaan aan het woon- en leefklimaat van de omgeving;
c. uitsluitend bedrijfsactiviteiten worden toegestaan tot en met categorie 2 van de Staat van bedrijfsactiviteiten aan huis;
d. het bedrijf aan huis wordt uitgeoefend door degene die in de betreffende woning zijn hoofdverblijf heeft;
e. het gebruik geen invloed heeft op de normale afwikkeling van het verkeer en geen onevenredige parkeerdruk veroorzaakt;
f. er geen detailhandel plaatsvindt, met uitzondering van detailhandel als ondergeschikte nevenactiviteit in verband met het bedrijf aan huis;
g. per bedrijf aan huis 1 reclame- of naambord aan de gevel of in de tuin/erf is toegestaan van maximaal 0,5 m².

4.7 Wijzigingsbevoegdheid

4.7.1 Vervallen bouwtitels

Burgemeester en wethouders zijn bevoegd het plan te wijzigen om een of meerdere onbenutte bouwtitels voor het toevoegen van een woning te laten vervallen door het verwijderen danwel wijzigen van de aanduiding 'maximum aantal wooneenheden' ter plaatse van het bouwvlak, indien:

a. binnen 3 jaar na het onherroepelijk worden van het bestemmingsplan, ter plaatse van de aanduiding 'maximum aantal wooneenheden':
    1. geen nieuwe woning(en) is (zijn) opgericht, dan wel in oprichting is (zijn);
    2. geen ontvankelijke aanvraag om een omgevingsvergunning voor het bouwen van een of meerdere woningen is ingediend;
b. een verleende omgevingsvergunning voor het bouwen is ingetrokken omdat gedurende minimaal 26 weken onderscheidenlijk de in de vergunning bepaalde termijn na het onherroepelijk worden van de vergunning, geen handelingen zijn verricht met gebruikmaking van de vergunning, met dien verstande dat het wijzigen van de aanduiding 'maximum aantal wooneenheden' achterwege blijft gedurende 3 jaar na het onherroepelijk worden van het bestemmingsplan.

Artikel 5 Waarde - Archeologie 5

5.1 Bestemmingsomschrijving

De voor Waarde - Archeologie 5 aangewezen gronden zijn, behalve voor de andere daar voorkomende bestemming(en), mede bestemd voor de bescherming van een terrein met archeologische waarde.

5.2 Bouwregels

5.2.1 Verbod

Het is verboden om zonder of in afwijking van een besluit om van de bouwregels af te wijken, te bouwen of te laten bouwen op de voor Waarde - Archeologie 5 mede bestemde gronden.

5.2.2 Uitzonderingen

Het in lid 5.2.1 genoemde verbod is niet van toepassing:

a. op bebouwing die kan worden gebouwd krachtens de andere daar voorkomende bestemming(en) indien voldaan wordt aan één van de volgende twee voorwaarden:
   1. de maximum oppervlakte van de bebouwing bedraagt ten hoogste 1.000 m²;
   2. de maximum ondergrondse bouwdiepte bedraagt ten hoogste 40 cm;
b. op de verbouwing en/of sloop- en nieuwbouw van bestaande bebouwing krachtens de andere daar voorkomende bestemming(en) indien voldaan wordt aan de volgende twee voorwaarden:
   1. de bestaande fundering wordt gebruikt;
   2. de bestaande oppervlakte niet wordt uitgebreid.

5.3 Afwijken van de bouwregels

5.3.1 Afwijking

Het bevoegd gezag kan door middel van het verlenen van een omgevingsvergunning afwijken van het verbod in lid 5.2.1 voor het bouwen volgens de andere daar voorkomende bestemming(en), mits:

a. op basis van archeologisch onderzoek is aangetoond dat de archeologische waarden niet worden verstoord; of
b. op basis van archeologisch onderzoek is aangetoond dat de archeologische waarden afdoende kunnen worden beschermd door middel van het verbinden van voorschriften aan het besluit om af te wijken.

5.3.2 Beperkingen

Het bevoegd gezag kan het besluit om af te wijken onder beperkingen verlenen en de volgende voorschriften aan het besluit verbinden:

a. de verplichting tot het treffen van technische maatregelen, waardoor de archeologische waarden in de bodem kunnen worden behouden;
b. de verplichting tot het doen van opgravingen, of de verplichting de activiteit, die leidt tot de bodemverstoring te laten begeleiden door een deskundige op het terrein van de archeologische monumentenzorg.

5.3.3 Advies

Alvorens het bevoegd gezag besluiten om af te wijken kan zij schriftelijk advies inwinnen bij een archeologisch deskundige omtrent de vraag of door het verlenen van een besluit om af te wijken archeologische waarden (kunnen) worden aangetast, en welke voorschriften aan het besluit moeten worden verbonden.

5.4 Omgevingsvergunning voor het uitvoeren van een werk, geen bouwwerk zijnde, of van werkzaamheden

5.4.1 Uitvoeringsverbod zonder omgevingsvergunning

a. het is verboden om op de voor Waarde - Archeologie 5 aangewezen gronden de volgende werken en werkzaamheden uit te voeren of te laten uitvoeren zonder of in afwijking van een 'omgevingsvergunning voor de uitvoering van een werk, geen bouwwerk zijnde, of van werkzaamheden':
b. de bodem met meer dan 1 m op te hogen boven het bestaande maaiveld;
c. het verwijderen van funderingen op een diepte van meer dan 40 cm onder het bestaande maaiveld;
d. het graven, dan wel verdiepen, vergroten of anderszins herprofileren van waterlopen, vijvers, sloten, greppels en andere wateren;
e. de aanleg van drainage op een diepte van meer dan 40 cm onder het bestaande maaiveld;
f. de aanleg van ondergrondse transport-, energie-, telecommunicatie- of andere leidingen en de daarmee verband houdende constructies op een diepte van meer dan 40 cm onder het bestaande maaiveld;
g. het planten en/of het vellen/rooien van diepwortelende bomen en/of beplanting;
h. andere grondbewerkingen op een diepte van meer dan 40 cm onder het bestaande maaiveld.

5.4.2 Uitzondering op het uitvoeringsverbod

Het in lid 5.4.1 genoemde verbod is niet van toepassing indien:

a. de werken of werkzaamheden een oppervlakte hebben van niet meer dan 1.000 m²; en
b. het werken of werkzaamheden betreft waarbij de bodem tot ten hoogste 40 cm onder het bestaande maaiveld wordt geroerd; of
c. de werken en of werkzaamheden het normale onderhoud betreffen; of
d. de werken of werkzaamheden reeds in uitvoering zijn op het tijdstip van inwerkingtreding van het bestemmingsplan; of
e. de werken of werkzaamheden mogen worden uitgevoerd krachtens een reeds verleende vergunning; of
f. de werken en werkzaamheden het archeologisch onderzoek betreffen.

5.4.3 Toetsingscriteria

De vergunning wordt verleend, indien de in 5.4.1 bedoelde werken of werkzaamheden niet zullen leiden tot een verstoring van de archeologische waarden, of indien op basis van archeologisch onderzoek is aangetoond dat op de betrokken locatie geen archeologische waarden (meer) aanwezig zijn.

5.4.4 Voorwaarden voor een omgevingsvergunning

Het bevoegd gezag kan de vergunning onder beperkingen verlenen en de volgende voorschriften aan de vergunning verbinden:

a. de verplichting tot het treffen van technische maatregelen, waardoor de archeologische waarden in de bodem kunnen worden behouden;
b. de verplichting tot het doen van opgravingen, of de verplichting de activiteit, die leidt tot de bodemverstoring te laten begeleiden door een deskundige op het terrein van de archeologische monumentenzorg.

5.4.5 Advies

Alvorens het bevoegd gezag beslist over een omgevingsvergunning kan zij schriftelijk advies inwinnen bij een archeologisch deskundige, omtrent de vraag of door het verlenen van de vergunning archeologische waarden (kunnen) worden aangetast, en welke voorschriften aan de vergunning moeten worden verbonden.

5.5 Wijzigingsbevoegdheid

Burgemeester en wethouders kunnen het plan wijzigen en de bestemming Waarde - Archeologie 5 geheel of gedeeltelijk laten vervallen, indien op basis van een nader archeologisch onderzoek is gebleken dat de archeologische waarden van de gronden niet behoudenswaardig zijn of niet langer aanwezig zijn.

Hoofdstuk 3 Algemene regels

Artikel 6 Anti-dubbeltelregel

Grond die eenmaal in aanmerking is genomen bij het toestaan van een bouwplan waaraan uitvoering is gegeven of alsnog kan worden gegeven, blijft bij de beoordeling van latere bouwplannen buiten beschouwing.

Artikel 7 Algemene bouwregels

7.1 Bestaande en afwijkende maatvoering

a. bij de toepassing van het bepaalde ten aanzien van de maatvoering en situering van gebouwen gelden de bouwregels, zoals die onder de bestemmingen en algemene bouwregels zijn voorgeschreven, dan wel de bestaande overschrijding daarvan, zoals deze op het tijdstip van inwerkingtreding van dit bestemmingsplan aanwezig of in uitvoering is, of kan worden gebouwd krachtens een omgevingsvergunning voor het bouwen;
b. het bepaalde in artikel 7.1 onder a geldt niet voor bouwwerken die weliswaar bestaan op het tijdstip van inwerkingtreding van dit bestemmingsplan, maar zijn gebouwd zonder vergunning en in strijd met het daarvoor geldende bestemmingsplan, daaronder begrepen de overgangsbepalingen van dat plan.
c. in geval van herbouw is het bepaalde in artikel 7.1 onder a, uitsluitend van toepassing indien herbouw op dezelfde plaats geschiedt.

7.2 Parkeergelegenheid en laad- en losmogelijkheden bij of in gebouwen

7.2.1 Parkeernormen

In, op of onder gebouwen dan wel het daarbij behorende terrein dienen voldoende parkeerplaatsen voor auto's aanwezig te zijn. Aan deze eis wordt geacht te zijn voldaan als de parkeernormen van de op dat moment van toepassing zijnde beleidsregels (die zijn neergelegd in CROW publicatie 317, dan wel de opvolger van die regel) worden nageleefd.

7.2.2 Afmetingen parkeerruimte

De in artikel 7.2.1 bedoelde parkeerplaatsen moeten afmetingen hebben die zijn afgestemd op gangbare personenauto's. Aan deze eis wordt geacht te zijn voldaan indien de afmetingen minimaal 1,80 m bij 5,00 m bedragen.

7.2.3 Laad- en losruimte

Indien de bestemming van een gebouw aanleiding geeft tot een te verwachten behoefte aan ruimte voor het laden of lossen van goederen, moet in deze behoefte in voldoende mate zijn voorzien aan, in of onder dat gebouw, dan wel op of onder het onbebouwde terrein dat bij dat gebouw behoort.

7.2.4 Omgevingsvergunning

Het bevoegd gezag kan door middel van een omgevingsvergunning afwijken van het bepaalde in artikel 7.2.1 en 7.2.3 indien aangetoond is door initiatiefnemer dat in de directe omgeving (een straal van circa 100 meter) voldoende parkeerplaatsen aanwezig zijn en de openbare ruimte niet onevenredig wordt belast.

7.2.5 Nadere eisen

Burgemeester en wethouders kunnen nadere eisen stellen ten aanzien van het aantal parkeerplaatsen en de situering daarvan ten behoeve van een goede parkeerbalans, de verkeerssituatie en/of het stedenbouwkundig beeld.

Artikel 8 Algemene gebruiksregels

Onder gebruik in strijd met dit bestemmingsplan zoals bedoeld in artikel 2.1, lid 1, onder c, van de Wet algemene bepalingen omgevingsrecht, wordt in ieder geval verstaan:

a. opslagdoeleinden, anders dan in verband met het toegelaten gebruik, waarbij in ieder geval als strijdig gebruik wordt aangemerkt: brand- en explosiegevaarlijke opslag, waaronder opslagruimte voor vuurwerk;
b. het plaatsen en/of geplaatst houden van onderkomens;
c. het storten en/of lozen van puin, vuil of andere vaste of vloeibare afvalstoffen of het laten storten daarvan;
d. het gebruik of laten gebruiken van de gebouwen voor een seksinrichting;
e. (raam)prostitutie;
f. andere doeleinden dan waarvoor burgemeester en wethouders met een omgevingsvergunning zijn afgeweken.

Artikel 9 Algemene aanduidingsregels

9.1 milieuzone - roerdalslenk II

9.1.1 Aanduidingsomschrijving

Ter plaatse van de gebiedsaanduiding 'milieuzone - roerdalslenk II' gelden voor die gronden in afwijking van hetgeen in de overige regels is bepaald de navolgende aanvullende regels.

9.1.2 Bouwregels

Ter plaatse van de aanduiding 'milieuzone - roerdalslenk II' is het niet toegestaan om:

a. boorputten op te richten, in exploitatie te nemen of te hebben dieper dan 30 meter beneden het maaiveld;
b. de grond te roeren dieper dan 30 meter beneden het maaiveld, of deze handeling toe te laten, of anderszins werken of in de bodem uit te voeren of te doen uitvoeren, waarbij ingrepen worden verricht of stoffen worden gebruikt die de beschermende werking van de slechtdoorlatende bodemlagen kunnen aantasten.

9.1.3 Uitzonderingen

De in artikel 9.1.2 gestelde verboden gelden niet voor:

a. het inrichten van boorputten ten behoeve van het provinciale grondwaterbeheer in het kader van de Wet bodembescherming en de Grondwaterwet;
b. het verrichten van bodemonderzoeken die bij of krachtens wet zijn voorgeschreven.

9.1.4 Afwijken

Het bevoegd gezag kan afwijken van de verboden in dit artikel.

Artikel 10 Algemene afwijkingsregels

Het bevoegd gezag kan door middel van het verlenen van een omgevingsvergunning afwijken van deze regels:

a. voor het toestaan van een bedrijf dat niet is genoemd in de Staat van bedrijfsactiviteiten zoals opgenomen in bijlage 1, of daarin is genoemd in een hogere categorie, maar dat naar zijn aard en invloed op de omgeving kan worden geacht te behoren tot een groep van rechtstreeks toegelaten gelijkwaardige bedrijven;
b. voor een geringe overschrijding van de bestemmings- en/of bouwgrenzen, indien een onnauwkeurigheid of de feitelijke toestand van het terrein daartoe aanleiding geeft, of indien een rationele verkaveling van de gronden een geringe overschrijding vergt, onder voorwaarde dat de grens of grenzen met niet meer dan 2 meter worden overschreden;

Artikel 11 Algemene wijzigingsregels

Burgemeester en wethouders zijn bevoegd de in het plan opgenomen bestemmingsgrenzen met maximaal 5 meter te verschuiven, onder voorwaarde dat het bestemmingsvlak met niet meer dan 10% wordt vergroot.

Hoofdstuk 4 Overgangs-en slotregels

Artikel 12 Overgangsrecht

12.1 Overgangsrecht bouwwerken

a. een bouwwerk dat op het tijdstip van inwerkingtreding van het bestemmingsplan aanwezig of in uitvoering is, dan wel gebouwd kan worden krachtens een omgevingsvergunning voor het bouwen, en afwijkt van het plan, mag, mits deze afwijking naar aard en omvang niet wordt vergroot,
   1. gedeeltelijk worden vernieuwd of veranderd;
   2. na het tenietgaan ten gevolge van een calamiteit, geheel worden vernieuwd of veranderd, mits de aanvraag van de omgevingsvergunning voor het bouwen wordt gedaan binnen 2 jaar na de dag waarop het bouwwerk is teniet gegaan.

b. burgemeester en wethouders kunnen eenmalig afwijken van het bepaalde onder a voor het vergroten van de inhoud van een bouwwerk als bedoeld in het eerste lid met maximaal 10%.

c. het bepaalde onder a is niet van toepassing op bouwwerken die weliswaar bestaan op het tijdstip van inwerkingtreding van het plan, maar zijn gebouwd zonder vergunning en in strijd met het daarvoor geldende plan, daaronder begrepen de overgangsregels van dat plan.

12.2 Overgangsrecht gebruik

a. het gebruik van grond en bouwwerken dat bestond op het tijdstip van inwerkingtreding van het bestemmingsplan en hiermee in strijd is, mag worden voortgezet.

b. het is verboden het met het bestemmingsplan strijdige gebruik, bedoeld onder a, te veranderen of te laten veranderen in een ander met dat plan strijdig gebruik, tenzij door deze verandering de afwijking naar aard en omvang wordt verkleind.

c. indien het gebruik, bedoeld onder a, na het tijdstip van inwerkingtreding van het plan voor een periode langer dan een jaar wordt onderbroken, is het verboden dit gebruik daarna te hervatten of te laten hervatten.

d. het bepaalde onder a is niet van toepassing op het gebruik dat reeds in strijd was met het voorheen geldende bestemmingsplan, daaronder begrepen de overgangsregels van dat plan.

Artikel 13 Slotregel

Deze regels worden aangehaald als:

Regels van het bestemmingsplan ‘Woningbouwontwikkeling Huysbongerdweg te Montfort'.

Bijlagen bij regels

Bijlage 1 Staat van Bedrijfsactiviteiten

Staat van Bedrijfsactiviteiten – Roerdalen

Versie 1.0 – 30 oktober 2015

Lijst van afkortingen in de Staat van Bedrijfsactiviteiten

-	niet van toepassing of niet relevant	w	week
<	kleiner dan	j	jaar
>	groter	B	bodemverontreiniging
=	gelijk aan	C	continu
cat.	categorie	D	divers
e.d.	en dergelijke	L	luchtverontreiniging
kl.	klasse	Z	zonering op basis van Wet geluidhinder
n.e.g.	niet elders genoemd	R	risico (Besluit externe veiligheid inrichtingen mogelijk van toepassing)
o.c.	opslagcapaciteit	V	Vuurwerkbesluit van toepassing
p.c.	productiecapaciteit	G/P	verkeersaantrekkende werking goederenvervoer/personenvervoer:
p.o.	productieoppervlak		1. potentieel geringe verkeersaantrekkende werking
b.o.	bedrijfsoppervlak		2. potentieel aanzienlijke verkeersaantrekkende werking
v.c.	verwerkingscapaciteit		3. potentieel zeer grote verkeersaantrekkende werking
u	uur		
d	dag		

SBI-1993	SBI-2008		OMSCHRIJVING	AFSTANDEN IN METERS										INDICES	
		VNG-nr.		GEUR	STOF	GELUID			GEVAAR		GROOTSTE AFSTAND		CATEGORIE	VERKEER	
01	01	-	LANDBOUW EN DIENSTVERLENING TEN BEHOEVE VAN DE LANDBOUW												
0112	011, 012, 013, 016	0	Tuinbouw:												
0112	0113	4	- champignonkwekerijen (algemeen)	30	10	30	C		10		30		2	1	G
0112	0163	6	- bloembollendroog- en prepareerbedrijven	30	10	30	C		10		30		2	1	G
0112	011	7	- witlofkwekerijen (algemeen)	30	10	30	C		10		30		2	1	G
014	016	0	Dienstverlening ten behoeve van de landbouw:												
014	016	1	- algemeen (onder andere loonbedrijven): b.o. > 500 m²	30	10	50			10		50	D	3.1	2	G
014	016	2	- algemeen (onder andere loonbedrijven): b.o. <= 500 m²	30	10	30			10		30		2	1	G
014	016		- algemeen met opslag bestrijdingsmiddelen > 10 ton: zie SBI-code 51.55												
014	016	3	- plantsoenendiensten en hoveniersbedrijven: b.o. > 500 m²	30	10	50			10		50		3.1	2	G
014	016	4	- plantsoenendiensten en hoveniersbedrijven: b.o. <= 500 m²	30	10	30			10		30		2	1	G
0142	0162		KI-stations	30	10	30	C		0		30		2	1	G
05	03	-	VISSERIJ- EN VISTEELTBEDRIJVEN												
0501.2	0312		Binnenvisserijbedrijven	50	0	50	C		10		50		3.1	1	G
0502	032	0	Vis- en schaaldierkwekerijen												
0502	032	1	- oester-, mossel- en schelpenteeltbedrijven	100	30	50	C		0		100		3.2	1	G
0502	032	2	- visteeltbedrijven	50	0	50	C		0		50		3.1	1	G
15	10, 11	-	VERVAARDIGING VAN VOEDINGSMIDDELEN EN DRANKEN												
151	101, 102	0	Slachterijen en overige vleesverwerking:												
151	101	5	- vleeswaren- en vleesconservenfabrieken: p.o. <= 1.000 m²	50	0	50	C		30		50		3.1	1	G
151	101	6	- vleeswaren- en vleesconservenfabrieken: p.o. <= 200 m²	30	0	50			10		50		3.1	1	G
151	101, 102	7	- loonslachterijen	50	0	50			10		50		3.1	1	G
151	108	8	- vervaardiging van snacks en vervaardiging van kant-en-klaarmaaltijden met p.o. < 2.000 m²	50	0	50			10		50		3.1	2	G
152	102	0	Visverwerkingsbedrijven:												

SBI-1993	SBI-2008		OMSCHRIJVING	AFSTANDEN IN METERS										INDICES	
		VNG-nr.		GEUR	STOF	GELUID			GEVAAR		GROOTSTE AFSTAND		CATEGORIE	VERKEER	
152	102	6	- conserveren of verwerken anderszins: p.o. <= 300 m²	50	10	30			10		50		3.1	1	G
1531	1031	0	Aardappelproductenfabrieken:												
1531	1031	2	- vervaardiging van snacks met p.o. < 2.000 m²	50	10	50			50	R	50		3.1	1	G
1551	1051	0	Zuivelproducten fabrieken:												
1552	1052	2	- consumptie-ijsfabrieken: p.o. <= 200 m²	10	0	30			0		30		2	1	G
1581	1071	0	Broodfabrieken, brood- en banketbakkerijen:												
1581	1071	1	- v.c. < 7.500 kg meel/week, bij gebruik van charge-ovens	30	10	30	C		10		30		2	1	G
1584	10821	0	Verwerking cacaobonen en vervaardiging chocolade- en suikerwerk:												
1584	10821	3	- cacao- en chocoladefabriek en vervaardigen van chocoladewerken met p.o. <= 200 m²	30	10	30			10		30		2	1	G
1584	10821	6	- suikerwerkfabrieken zonder suikerbranden: p.o. <= 200 m²	30	10	30			10		30		2	1	G
1585	1073		Deegwarenfabrieken	50	30	10			10		50		3.1	2	G
17	13	-	VERVAARDIGING VAN TEXTIEL												
173	133		Textielveredelingsbedrijven	50	0	50			10		50		3.1	2	G
174,175	139		Vervaardiging van textielwaren	10	0	50			10		50		3.1	1	G
176,177	139, 143		Vervaardiging van gebreide en gehaakte stoffen en artikelen	0	10	50			10		50		3.1	1	G
18	14	-	VERVAARDIGING VAN KLEDING; BEREIDEN EN VERVEN VAN BONT												
181	141		Vervaardiging kleding van leer	30	0	50			0		50		3.1	1	G
182	141		Vervaardiging van kleding en –toebehoren (exclusief van leer)	10	10	30			10		30		2	2	G
183	142, 151		Bereiden en verven van bont; vervaardiging van artikelen van bont	50	10	10			10		50		3.1	1	G
19	15	-	VERVAARDIGING VAN LEER EN LEDERWAREN (EXCLUSIEF KLEDING)												
192	151		Lederwarenfabrieken (exclusief kleding en schoeisel)	50	10	30			10		50	D	3.1	2	G
193	152		Schoenenfabrieken	50	10	50			10		50		3.1	2	G
20	16	-	HOUTINDUSTRIE EN VERVAARDIGING ARTIKELEN VAN HOUT, RIET, KURK EN												

SBI-1993	SBI-2008		OMSCHRIJVING	AFSTANDEN IN METERS										INDICES	
		VNG-nr.		GEUR	STOF	GELUID			GEVAAR		GROOTSTE AFSTAND		CATEGORIE	VERKEER	
			DERGELIJKE												
2010.1	16101		Houtzagerijen	0	50	100			50	R	100		3.2	2	G
2010.2	16102	0	Houtconserveringsbedrijven:												
2010.2	16102	2	- met zoutoplossingen	10	30	50			10		50		3.1	2	G
202	1621		Fineer- en plaatmaterialenfabrieken	100	30	100			10		100		3.2	3	G
203,204,205	162	0	Timmerwerkfabrieken, vervaardiging overige artikelen van hout	0	30	100			0		100		3.2	2	G
203,204,205	162	1	Timmerwerkfabrieken, vervaardiging overige artikelen van hout, p.o. < 200 m²	0	30	50			0		50		3.1	1	G
205	162902		Kurkwaren-, riet- en vlechtwerkfabrieken	10	10	30			0		30		2	1	G
21	17	-	VERVAARDIGING VAN PAPIER, KARTON EN PAPIER- EN KARTONWAREN												
2112	1712	0	Papier- en kartonfabrieken:												
2112	1712	1	- p.c. < 3 ton/uur	50	30	50	C		30	R	50		3.1	1	G
212	172		Papier- en kartonwarenfabrieken	30	30	100	C		30	R	100		3.2	2	G
22	18	-	UITGEVERIJEN, DRUKKERIJEN EN REPRODUCTIE VAN OPGENOMEN MEDIA												
2222.6	18129		Kleine drukkerijen en kopieerinrichtingen	10	0	30			0		30		2	1	P
2223	1814	A	Grafische afwerking	0	0	10			0		10		1	1	G
2223	1814	B	Binderijen	30	0	30			0		30		2	2	G
2224	1813		Grafische reproductie en zetten	30	0	10			10		30		2	2	G
2225	1814		Overige grafische activiteiten	30	0	30			10		30	D	2	2	G
223	182		Reproductiebedrijven opgenomen media	0	0	10			0		10		1	1	G
2442	2120	0	Farmaceutische productenfabrieken:												
2442	2120	1	- formulering en afvullen geneesmiddelen	50	10	50			50	R	50		3.1	2	G
2442	2120	2	- verbandmiddelenfabrieken	10	10	30			10		30		2	2	G
2464	205902		Fotochemische productenfabrieken	50	10	100			50	R	100		3.2	3	G
2466	205903	A	Chemische kantoorbenodigdhedenfabrieken	50	10	50			50	R	50		3.1	3	G

SBI-1993	SBI-2008		OMSCHRIJVING	AFSTANDEN IN METERS										INDICES	
		VNG-nr.		GEUR	STOF	GELUID			GEVAAR		GROOTSTE AFSTAND		CATEGORIE	VERKEER	
2512	221102	0	Loopvlakvernieuwingsbedrijven:												
2512	221102	1	- vloeroppervlak < 100 m²	50	10	30			30		50		3.1	1	G
2512	221102	2	- vloeroppervlak >= 100 m²	200	50	100			50	R	200		4.1	2	G
2513	2219		Rubberartikelenfabrieken	100	10	50			50	R	100	D	3.2	1	G
252	222	0	Kunststofverwerkende bedrijven:												
252	222	3	- productie van verpakkingsmateriaal en assemblage van kunststofbouwmaterialen	50	30	50			30		50		3.1	2	G
26	23	-	VERVAARDIGING VAN GLAS, AARDEWERK, CEMENT-, KALK- EN GIPSPRODUCTEN												
261	231	0	Glasfabrieken:												
261	231	4	- glaswol en glasvezels, p.c. >= 5.000 ton/jaar	500	200	300	C	Z	50	R	500		5.1	2	G
2612	231		Glas-in-loodzetterij	10	30	30			10		30		2	1	G
262, 263	232, 234	0	Aardewerkfabrieken:												
262, 263	232, 234	1	- vermogen elektrische ovens totaal < 40 kW	10	10	30			10		30		2	1	G
28	25, 31	-	VERVAARDIGING EN REPARATIE VAN PRODUCTEN VAN METAAL (EXCLUSIEF MACHINES/TRANSPORTMIDDELEN)												
284	255, 331	B1	Smederijen, lasinrichtingen, bankwerkerijen en dergelijke, p.o. < 200 m²	30	30	50			10		50	D	3.1	1	G
2852	2562, 3311	2	Overige metaalbewerkende industrie, inpandig, p.o. < 200 m²	10	30	50			10		50	D	3.1	1	G
287	259, 331	B	Overige metaalwarenfabrieken n.e.g.; inpandig, p.o. < 200 m²	30	30	50			10		50		3.1	1	G
29	27, 28, 33	-	VERVAARDIGING VAN MACHINES EN APPARATEN												
29	27, 28, 33	0	Machine- en apparatenfabrieken, inclusief reparatie:												
29	27, 28, 33		- reparatie van machines en apparaten, zonder proefdraaien verbrandingsmotoren > = 1 MW	30	30	50			30		50		3.1	1	G
30	26, 28, 33	-	VERVAARDIGING VAN KANTOORMACHINES EN COMPUTERS												
30	26, 28, 33	A	Kantoormachines- en computerfabrieken, inclusief reparatie	30	10	30			10		30		2	1	G

SBI-1993	SBI-2008		OMSCHRIJVING	AFSTANDEN IN METERS										INDICES	
		VNG-nr.		GEUR	STOF	GELUID			GEVAAR		GROOTSTE AFSTAND		CATEGORIE	VERKEER	
31	26, 27, 33	-	VERVAARDIGING VAN OVERIGE ELEKTRISCHE MACHINES, APPARATEN EN BENODIGDHEDEN												
316	293		Elektrotechnische industrie n.e.g.	30	10	30			10		30		2	1	G
32	26, 33	-	VERVAARDIGING VAN AUDIO-, VIDEO-, TELECOMMUNICATIEAPPARATEN EN -BENODIGDHEDEN												
321 t/m 323	261, 263, 264, 331		Vervaardiging van audio-, video- en telecommunicatieapparatuur en dergelijke, inclusief reparatie	30	0	50			30		50	D	3.1	2	G
3210	2612		Fabrieken voor gedrukte bedrading	50	10	50			30		50		3.1	1	G
33	26, 32, 33	-	VERVAARDIGING VAN MEDISCHE EN OPTISCHE APPARATEN EN INSTRUMENTEN												
33	26, 32, 33	A	Fabrieken voor medische en optische apparaten en instrumenten en dergelijke, inclusief reparatie	30	0	30			0		30		2	1	G
35	30	-	VERVAARDIGING VAN TRANSPORTMIDDELEN (EXCLUSIEF AUTO'S, AANHANGWAGENS)												
351	301, 3315	0	Scheepsbouw- en reparatiebedrijven:												
351	301, 3315	1	- houten schepen	30	30	50			10		50		3.1	2	G
351	301, 3315	2	- kunststof schepen	100	50	100			50	R	100		3.2	2	G
351	301, 3315		- onderhoud/reparatie metalen schepen < 25 m, incidenteel bouwen	30	50	50			30		50		3.1	2	G
352	302, 317	0	Wagonbouw- en spoorwegwerkplaatsen:												
352	302, 317	1	- algemeen	50	30	100			30		100		3.2	2	G
354	309		Rijwiel- en motorrijwielfabrieken	30	10	100			30	R	100		3.2	2	G
355	3099		Transportmiddelenindustrie n.e.g.	30	30	100			30		100	D	3.2	2	G
36	31	-	VERVAARDIGING VAN MEUBELS EN OVERIGE GOEDEREN N.E.G.												
361	310	1	Meubelfabrieken	50	50	100			30		100	D	3.2	2	G
361	9524	2	Meubelstoffeerderijen b.o. < 200 m²	0	10	10			0		10		1	1	P

SBI-1993	SBI-2008		OMSCHRIJVING	AFSTANDEN IN METERS										INDICES	
		VNG-nr.		GEUR	STOF	GELUID			GEVAAR		GROOTSTE AFSTAND		CATEGORIE	VERKEER	
362	321		Fabricage van munten, sieraden en dergelijke	30	10	10			10		30		2	1	G
363	322		Muziekinstrumentenfabrieken	30	10	30			10		30		2	2	G
364	323		Sportartikelenfabrieken	30	10	50			30		50		3.1	2	G
365	324		Speelgoedartikelenfabrieken	30	10	50			30		50		3.1	2	G
3661.1	32991		Sociale werkvoorziening	0	30	30			0		30		2	1	P
3661.2	32999		Vervaardiging van overige goederen n.e.g.	30	10	50			30		50	D	3.1	2	G
40	35	-	PRODUCTIE EN DISTRIBUTIE VAN STROOM, AARDGAS, STOOM EN WARM WATER												
40	35	B0	Bio-energieinstallaties elektrisch vermogen < 50 MWe:												
40	35	B1	- covergisting, verbranding en vergassing van mest, slib, gft en reststromen voedingsindustrie	100	50	100			30	R	100		3.2	2	G
40	35	B2	- vergisting, verbranding en vergassing van overige biomassa	50	50	100			30	R	100		3.2	2	G
40	35	C0	Elektriciteitsdistributiebedrijven, met transformatorvermogen:												
40	35	C1	- < 10 MVA	0	0	30	C		10		30		2	1	P
40	35	C2	- 10 - 100 MVA	0	0	50	C		30		50		3.1	1	P
40	35	C3	- 100 - 200 MVA	0	0	100	C		50		100		3.2	1	P
40	35	D0	Gasdistributiebedrijven:												
40	35	D3	- gas: reduceer-, compressor-, meet- en regelinstallaties, categorie A	0	0	10	C		10		10		1	1	P
40	35	D4	- gasdrukregel- en meetruimten (kasten en gebouwen), categorie B en C	0	0	30	C		10		30		2	1	P
40	35	D5	- gasontvang- en -verdeelstations, categorie D	0	0	50	C		50	R	50		3.1	1	P
40	35	E0	Warmtevoorzieningsinstallaties, gasgestookt:												
40	35	E1	- stadsverwarming	30	10	100	C		50		100		3.2	1	P
40	35	E2	- blokverwarming	10	0	30	C		10		30		2	1	P
41	36	-	WINNING EN DISTRIBUTIE VAN WATER												
41	36	A0	Waterwinning-/bereidingbedrijven:												
41	36	A2	- bereiding met chloorbleekloog en dergelijke en/of straling	10	0	50	C		30		50		3.1	1	G
41	36	B0	Waterdistributiebedrijven met pompvermogen:												

SBI-1993	SBI-2008		OMSCHRIJVING	AFSTANDEN IN METERS											INDICES	
		VNG-nr.		GEUR	STOF	GELUID			GEVAAR		GROOTSTE AFSTAND		CATEGORIE	VERKEER		
41	36	B1	- < 1 MW	0	0	30	C		10		30		2	1	P	
41	36	B2	- 1 - 15 MW	0	0	100	C		10		100		3.2	1	P	
41	36	B3	- >= 15 MW	0	0	300	C		10		300		4.2	1	P	
45	41, 42, 43	-	BOUWNIJVERHEID													
45	41, 42, 43		Bouwbedrijven/aannemers algemeen													
45	41, 42, 43	0	- bouwbedrijven/aannemers algemeen: b.o. > 2.000 m²	10	30	100			10		100		3.2	2	G	
45	41, 42, 43	1	- bouwbedrijven/aannemers algemeen: b.o. > 1.000 m²: b.o. <= 2.000 m²	10	30	50			10		50		3.1	2	G	
45	41, 42, 43	2	- bouwbedrijven/aannemers algemeen: b.o. <= 1.000 m²	0	10	30			10		30		2	1	G	
453	432		Bouwinstallatie algemeen	10	10	30			30		30		2	1	G	
453	4322		Installatie sanitair/centrale verwarmingsapparatuur indien met spuiterij	50	30	50			30		50		3.1	1	G	
453	4321		Elektrotechnische installatie	10	10	30			10		30		2	1	G	
50	45, 47	-	HANDEL/REPARATIE VAN AUTO'S, MOTORFIETSEN; BENZINESERVICESTATIONS													
501, 502, 504	451, 452, 454		Groothandel in auto's en motorfietsen, reparatie- en servicebedrijven	10	0	30			10		30		2	2	P	
501	451		Groothandel in vrachtauto's (inclusief import en reparatie)	10	10	100			10		100		3.2	2	G	
5020.4	45204	A	Autoplaatwerkerijen	10	30	100			10		100		3.2	1	G	
5020.4	45204	B	Autobeklederijen	0	0	10			10		10		1	1	G	
5020.4	45204	C	Autospuitinrichtingen	50	30	30			30	R	50		3.1	1	G	
5020.5	45205		Autowasserijen	10	0	30			0		30		2	3	P	
503, 504	453		Groothandel in auto- en motorfietsonderdelen en -accessoires	0	0	30			10		30		2	1	P	
51	46	-	GROOTHANDEL EN OPSLAG													
5121	4621	0	Groothandel in akkerbouwproducten en veevoeders	30	30	50			30	R	50		3.1	2	G	
5122	4622		Groothandel in bloemen en planten	10	10	30			0		30		2	2	G	
5123	4623		Groothandel in levende dieren	50	10	100	C		0		100		3.2	2	G	
5124	4624		Groothandel in huiden, vellen en leder	50	0	30			0		50		3.1	2	G	

SBI-1993	SBI-2008		OMSCHRIJVING	AFSTANDEN IN METERS										INDICES	
		VNG-nr.		GEUR	STOF	GELUID			GEVAAR		GROOTSTE AFSTAND		CATEGORIE	VERKEER	
5125, 5131	46217, 4631		Groothandel in ruwe tabak, groenten, fruit en consumptieaardappelen	30	10	30			50	R	50		3.1	2	G
5132, 5133	4632, 4633		Groothandel in vlees, vleeswaren, zuivelproducten, eieren, spijsoliën	10	0	30			50	R	50		3.1	2	G
5134	4634		Groothandel in dranken	0	0	30			0		30		2	2	G
5135	4635		Groothandel in tabaksproducten	10	0	30			0		30		2	2	G
5136	4636		Groothandel in suiker, chocolade en suikerwerk	10	10	30			0		30		2	2	G
5137	4637		Groothandel in koffie, thee, cacao en specerijen	30	10	30			0		30		2	2	G
5138, 5139	4638, 4639		Groothandel in overige voedings- en genotmiddelen	10	10	30			10		30		2	2	G
514	464, 46733		Groothandel in overige consumentenartikelen	10	10	30			10		30		2	2	G
5148.7	46499	0	Groothandel in vuurwerk en munitie:												
5148.7	46499	1	- consumentenvuurwerk, verpakt, opslag < 10 ton	10	0	30			10	V	30		2	2	G
5148.7	46499	2	- consumentenvuurwerk, verpakt, opslag 10 tot 50 ton	10	0	30			50	V	50		3.1	2	G
5148.7	46499	5	- munitie	0	0	30			30		30		2	2	G
5151.1	46711	0	Groothandel in vaste brandstoffen:												
5151.1	46711	1	- klein, lokaal verzorgingsgebied	10	50	50			30		50		3.1	2	P
5151.2	46712	0	Groothandel in vloeibare brandstoffen:												
5151.2	46712		- ondergronds, K1/K2/K3-klasse	10	0	10			10		10		1	1	G
5151.2	46712		- bovengronds, K1/K2-kl.: o.c. < 10 m³	10	0	10			50	R	50		3.1	1	G
5151.2	46712		- bovengronds, K1/K2-kl.: o.c. 10 - 1.000 m³	30	0	30			100	R	100		3.2	1	G
5151.2	46712		- bovengronds, K3-klasse: o.c. < 10 m³	10	0	10			10		30		2	1	G
5151.2	46712		- bovengronds, K3-klasse: o.c. 10 - 1.000 m³	30	0	30			50		50		3.1	1	G
5151.2	46712	1	- o.c. > 1.000 m³, < 100.000 m³	50	0	50			200	R	200	D	4.1	2	G
5151.2	46712	2	- o.c. >= 100.000 m³	100	0	50			500	R	500	D	5.1	2	G
5151.2	46712	3	- tot vloeistof verdichte gassen	50	0	50			300	R	300	D	4.2	2	G
5151.2	46712	0	Groothandel in gasvormige brandstoffen (butaan, propaan, lpg (in tanks)):												
5151.2	46712		- bovengronds, < 2 m³	0	0	0			30		30		2	1	G
5151.2	46712		- bovengronds, 2 - 8 m³	10	0	0			50	R	50		3.1	1	G
5151.2	46712		- bovengronds, 8 - 80 m³	10	0	10			100	R	100		3.2	1	G

SBI-1993	SBI-2008		OMSCHRIJVING	AFSTANDEN IN METERS										INDICES	
		VNG-nr.		GEUR	STOF	GELUID			GEVAAR		GROOTSTE AFSTAND		CATEGORIE	VERKEER	
5151.2	46712		- ondergronds, < 80 m³	10	0	10			50	R	50		3.1	1G	G
5151.2	46712	0	Gasvormige brandstoffen in gasflessen												
5151.2	46712		- kleine hoeveelheden < 10 ton	0	0	0			10		10		1	1	G
5151.2	46712		- beperkte hoeveelheden (< 150 ton) en hoog beschermingsniveau	10	0	10			30	R	30		2	1	G
5151.2	46712		Niet-reactieve gassen (inclusief zuurstof), gekoeld	10	0	10			50		50		3.1	1	G
5152.2 /.3	46722, 46723		Groothandel in metalen en -halffabrikaten	0	10	100			10		100		3.2	2	G
5153	4673	0	Groothandel in hout en bouwmaterialen:												
5153	4673	1	- algemeen: b.o. > 2.000 m²	0	10	50			10		50		3.1	2	G
5153	4673	2	- algemeen: b.o. <= 2.000 m²	0	10	30			10		30		2	1	G
5153.4	46735	4	Zand en grind:												
5153.4	46735	5	- algemeen: b.o. > 200 m²	0	30	100			0		100		3.2	2	G
5153.4	46735	6	- algemeen: b.o. <= 200 m²	0	10	30			0		30		2	1	G
5154	4674	0	Groothandel in ijzer- en metaalwaren en verwarmingsapparatuur:												
5154	4674	1	- algemeen: b.o. > 2.000 m²	0	0	50			10		50		3.1	2	G
5154	4674	2	- algemeen: b.o. <= 2.000 m²	0	0	30			0		30		2	1	G
5155.2	46752		Groothandel in kunstmeststoffen	30	30	30			30	R	30		2	1	G
5155.2	46752		Groothandel in bestrijdingsmiddelen in emballage of in gasflessen												
5155.2	46752		- kleine hoeveelheden < 10 ton	0	0	0			10		10		1	1	G
5155.2	46752		- beperkte hoeveelheden (< 150 ton) en hoog beschermingsniveau	0	0	0			30	R	30		2	1	G
5156	4676		Groothandel in overige intermediaire goederen	10	10	30			10		30		2	2	G
5157	4677	0	Autosloperijen: b.o. > 1.000 m²	10	30	100			30		100		3.2	2	G
5157	4677	1	- autosloperijen: b.o. <= 1.000 m²	10	10	50			10		50		3.1	2	G
5157.2/3	4677	0	Overige groothandel in afval en schroot: b.o. > 1.000 m²	10	30	100			10		100	D	3.2	2	G
5157.2/3	4677	1	- overige groothandel in afval en schroot: b.o. <= 1.000 m²	10	10	50			10		50		3.1	2	G
518	466	0	Groothandel in machines en apparaten:												
518	466	1	- machines voor de bouwnijverheid	0	10	100			10		100		3.2	2	G
518	466	2	- overige	0	10	50			0		50		3.1	2	G

SBI-1993	SBI-2008		OMSCHRIJVING	AFSTANDEN IN METERS											INDICES	
		VNG-nr.		GEUR	STOF	GELUID			GEVAAR		GROOTSTE AFSTAND		CATEGORIE	VERKEER		
518	466	3	- overig met oppervlak <= 2.000 m²	0	10	30			0		30		2	1	G
519	466, 469		Overige groothandel (bedrijfsmeubels, emballage, vakbenodigdheden en dergelijke)	0	0	30			0		30		2	2	G
52	47	-	REPARATIE TEN BEHOEVE VAN PARTICULIEREN												
527	952		Reparatie ten behoeve van particulieren (exclusief auto's en motorfietsen)	0	0	10			10		10		1	1	P
60	49	-	VERVOER OVER LAND												
6022	493		Taxibedrijven	0	0	30	C		0		30		2	2	P
6023	493		Touringcarbedrijven	10	0	100	C		0		100		3.2	2	G
6024	494	0	Goederenwegvervoerbedrijven (zonder schoonmaken tanks): b.o. > 1.000 m²	0	0	100	C		30		100		3.2	3	G
6024	494	1	- goederenwegvervoerbedrijven (zonder schoonmaken tanks): b.o. <= 1.000 m²	0	0	50	C		30		50		3.1	2	G
63	52	-	DIENSTVERLENING TEN BEHOEVE VAN HET VERVOER												
631	522		Loswal	10	30	50			30		50		3.1	2	G
6312	52102, 52109	A	Distributiecentra, pak- en koelhuizen	30	10	50	C		50	R	50	D	3.1	2	G
6312	52109	B	Opslaggebouwen (verhuur opslagruimte)	0	0	30	C		10		30		2	2	G
6321	5221	2	Stalling van vrachtwagens (met koelinstallaties)	10	0	100	C		30		100		3.2	2	G
6321	5221	3	Caravanstalling	10	0	30	C		10		30		2	2	P
71	77	-	VERHUUR VAN TRANSPORTMIDDELEN, MACHINES, ANDERE ROERENDE GOEDEREN												
7133	7733		Verhuurbedrijven voor kantoormachines en computers	10	0	30			10				2	2	G
74	63, 69 t/m 71, 73, 74, 77, 78, 80 t/m 82	-	OVERIGE ZAKELIJKE DIENSTVERLENING												
747	812		Reinigingsbedrijven voor gebouwen	50	10	30			30		50	D	3.1	1	P

SBI-1993	SBI-2008		OMSCHRIJVING	AFSTANDEN IN METERS										INDICES	
		VNG-nr.		GEUR	STOF	GELUID			GEVAAR		GROOTSTE AFSTAND		CATEGORIE	VERKEER	
7481.3	74203		Foto- en filmontwikkelcentrales	10	0	30	C		10		30		2	2	G
7484.4	82992		Veilingen voor huisraad, kunst en dergelijke	0	0	10			0		10		1	2	P
90	37, 38, 39	-	MILIEUDIENSTVERLENING												
9001	3700	B	Rioolgemalen	30	0	10	C		0		30		2	1	P
9002.1	381	A	Vuilophaal-, straatreinigingsbedrijven en dergelijke	50	30	50			10		50		3.1	2	G
9002.1	381	B	Gemeentewerven (afvalinzameldepots)	30	30	50			30	R	50		3.1	2	G

SBI-1993	SBI-2008		OMSCHRIJVING	AFSTANDEN IN METERS						INDICES			
-	-	nummer		GEUR	STOF	GELUID	GEVAAR	GROOTSTE AFSTAND	CATEGORIE	VERKEER	VISUEEL	BODEM	LUCHT
64	64	-											
64	53	-	POST EN TELECOMMUNICATIE										
641	531, 532		Post- en koeriersdiensten	0	0	30 C	0	30	2	2 P	1		
642	61	A	Telecommunicatiebedrijven	0	0	10 C	0	10	1	1 P	1		
642	61	B0	zendinstallaties:										
642	61	B2	- FM en TV	0	0	0 C	10	10	1	1 P	2		
642	61	B3	- GSM en UMTS-steunzenders (indien bouwvergunningplichtig)	0	0	0 C	10	10	1	1 P	2		
65, 66, 67	64, 65, 66	-											
65, 66, 67	64, 65, 66	-	FINANCIELE INSTELLINGEN EN VERZEKERINGSWEZEN										
65, 66, 67	64, 65, 66	A	Banken, verzekeringsbedrijven, beurzen	0	0	10 C	0	10	1	1 P	1		
70	41, 68	-											
70	41, 68	-	VERHUUR VAN EN HANDEL IN ONROEREND GOED										
70	41, 68	A	Verhuur van en handel in onroerend goed	0	0	10	0	10	1	1 P	1		
71	77	-											
71	77	-	VERHUUR VAN TRANSPORTMIDDELEN, MACHINES, ANDERE ROERENDE GOEDEREN										
711	7711		Personenautoverhuurbedrijven	10	0	30	10	30	2	2 P	1		
712	7712, 7739		Verhuurbedrijven voor transportmiddelen (excl. personenauto's)	10	0	50	10	50 D	3.1	2 G	1		
713	773		Verhuurbedrijven voor machines en werktuigen	10	0	50	10	50 D	3.1	2 G	1	B	
714	772		Verhuurbedrijven voor roerende goederen n.e.g.	10	10	30	10	30 D	2	2 G	2		
72	62	-											
72	62	-	COMPUTERSERVICE- EN INFORMATIETECHNOLOGIE										
72	62	A	Computerservice- en informatietechnologie-bureau's e.d.	0	0	10	0	10	1	1 P	1		
72	58, 63	B	Datacentra	0	0	30 C	0	30	2	1 P	1		
73	72	-											
73	72	-	SPEUR- EN ONTWIKKELINGSWERK										
731	721		Natuurwetenschappelijk speur- en ontwikkelingswerk	30	10	30	30 R	30	2	1 P	1		
732	722		Maatschappij- en geesteswetenschappelijk onderzoek	0	0	10	0	10	1	1 P	1		
74	63, 69tm71, 73, 74, 77, 78, 80tm82	-											
74	63, 69tm71, 73, 74, 77, 78, 80tm82	-	OVERIGE ZAKELIJKE DIENSTVERLENING										
74	63, 69tm71, 73, 74, 77, 78, 80tm82	A	Overige zakelijke dienstverlening: kantoren	0	0	10	0	10 D	1	2 P	1		
747	812		Reinigingsbedrijven voor gebouwen	50	10	30	30	50 D	3.1	1 P	1	B	
7481.3	74203		Foto- en filmontwikkelcentrales	10	0	30 C	10	30	2	2 G	1	B	
7484.4	82992		Veilingen voor huisraad, kunst e.d.	0	0	10	0	10	1	2 P	1		
75	84	-											
75	84	-	OPENBAAR BESTUUR, OVERHEIDSDIENSTEN, SOCIALE VERZEKERINGEN										
75	84	A	Openbaar bestuur (kantoren e.d.)	0	0	10	0	10	1	2 P	1		

SBI-1993	SBI-2008		OMSCHRIJVING	AFSTANDEN IN METERS					CATEGORIE	INDICES			
-	-	nummer		GEUR	STOF	GELUID	GEVAAR	GROOTSTE AFSTAND		VERKEER	VISUEEL	BODEM	LUCHT
93	96	-	OVERIGE DIENSTVERLENING										
9301.1	96011	A	Wasserijen en strijkinrichtingen	30	0	50 C	30	50	3.1	2 G	1		
9301.1	96011	B	Tapijtreinigingsbedrijven	30	0	50	30	50	3.1	2 G	1		L
9301.2	96012		Chemische wasserijen en ververijen	30	0	30	30 R	30	2	2 G	1	B	L
9301.3	96013	A	Wasverzendinrichtingen	0	0	30	0	30	2	1 G	1		
9301.3	96013	B	Wasserettes, wassalons	0	0	10	0	10	1	1 P	1		
9302	9602		Kappersbedrijven en schoonheidsinstituten	0	0	10	0	10	1	1 P	1		
9303	9603	0	Begrafenisondernemingen:										
9303	9603	1	- uitvaartcentra	0	0	10	0	10	1	2 P	1		
9303	96031	2	- begraafplaatsen	0	0	10	0	10	1	2 P	1		
9304	9313, 9604		Fitnesscentra, badhuizen en sauna-baden	10	0	30 C	0	30	2	1 P	1		
9305	9609	B	Persoonlijke dienstverlening n.e.g.	0	0	10 C	0	10 D	1	1 P	1		

Bijlage 2 Staat van Horeca-activiteiten

Bijlage 2 Staat van Horeca-activiteiten

Categorie I 'lichte horeca'
Bedrijven die in beginsel alleen overdag en 's avonds behoeven te zijn geopend (vooral verstrekking van etenswaren en maaltijden) en daardoor slechts beperkte hinder voor omwonenden veroorzaken. Binnen deze categorie worden de volgende subcategorieën onderscheiden:

1a. Aan de detailhandelsfunctie verwante horeca;
1b. Overige lichte horeca;
1c. Bedrijven met een relatief grote verkeersaantrekkende werking

bedrijven genoemd onder 1a en 1b met een bedrijfsoppervlak van meer dan 250 m²;
restaurant met bezorg- en/of afhaalservice.

Categorie 2 'middelzware horeca'
Bedrijven die normaal gesproken ook delen van de nacht geopend zijn en die daardoor aanzienlijke hinder voor omwonenden kunnen veroorzaken.

Categorie 3 'zware horeca'
Bedrijven die voor een goed functioneren ook 'snachts geopend zijn en die tevens een groot aantal bezoekers aantrekken en daardoor grote hinder voor de omgeving met zich mee kunnen brengen:

dancing;
discotheek;
nachtclub;
partycentrum (regulier gebruik ten behoeve van feesten en muziek-/dansevenementen).

Bestemmingsplan ‘Woningbouwontwikkeling Huysbongerdweg te Montfort’

Gemeente Roerdalen

Vastgesteld



BRO

Bestemmingsplan ‘Woningbouwontwikkeling Huysbongerdweg 4 te Montfort’

Gemeente Roerdalen

Vastgesteld

Rapportnummer:	P05694
IMRO-identificatienummer:	NL.IMRO.1669.BPMFT2022HUYSBNWG4-VG01
Datum:	maart 2024
Opdrachtgever:	Particulier
Projectteam BRO:	HLe, DEe, JEn
Concept:	September 2022
Ontwerp:	27 juni 2023, 15 augustus 2023, december 2023
Vaststelling:	30 mei 2024
Bron foto kaft:	BRO
Beknopte inhoud:	Bestemmingsplan ten behoeve van 4 levensloopbestendige woningen aan de Huysbongerdweg 4 te Montfort

BRO
Hoofdvestiging
Bosscheweg 107
5282 WV Boxtel
T +31 (0)411 850 400
E info@bro.nl

TOELICHTING

Inhoudsopgave

1.INLEIDING **4**
1.1 Aanleiding 4
1.2 Plangebied 5
1.3 Vigerend bestemmingsplan 5
1.4 Leeswijzer 6

2.PLANBESCHRIJVING **6**
2.1 Bestaande situatie 7
2.2 Toekomstige ontwikkeling 8
2.3 Ruimtelijke en stedenbouwkundige effecten 9

3.BELEIDSKADER **11**
3.1 Rijksbeleid 11
3.1.1 Nationale Omgevingsvisie (NOVI) 11
3.1.2 Besluit algemene regels ruimtelijke ordening (Barro) 12
3.1.3 Regeling algemene regels ruimtelijke ordening (Rarro) 13
3.1.4 Besluit ruimtelijke ordening (Bro) 13
3.1.5 Wet milieubeheer 14
3.2 Provinciaal beleid 14
3.2.1 Provinciale Omgevingsvisie (POVI) 14
3.2.2 Omgevingsverordening Limburg 2014 (geconsolideerde versie van 16 december 2022) 16
3.2.3 Omgevingsverordening Limburg 2021 20
3.3 Regionaal beleid 21
3.3.1 Structuurvisie Wonen Midden-Limburg 2022-2025 21
3.4 Gemeentelijk beleid 22
3.4.1 Omgevingsvisie Roerdalen 2050 22
3.4.2 Beleidsregel Compensatie woningbouwinitiatieven gemeente Roerdalen (2022) 24

4.OMGEVINGSASPECTEN **26**
4.1 Bodem 26
4.1.1 Toetsingskader 26
4.1.2 Onderzoek 26
4.1.3 Conclusie 27
4.2 Geluid 27
4.2.1 Algemeen 27

4.2.2 Onderzoek 28
4.2.3 Conclusie 29
4.3 Luchtkwaliteit 29
4.3.1 Algemeen 29
4.3.2 Toetsing 30
4.3.3 Conclusie 31
4.4 Bedrijven en milieuzonering 31
4.4.1 Algemeen 31
4.4.2 Toetsing 32
4.4.3 Conclusie 33
4.5 Geur agrarisch 33
4.5.1 Algemeen 33
4.5.2 Toetsing en conclusie 34
4.6 Kabels en leidingen 34
4.7 Externe veiligheid 34
4.7.1 Algemeen 34
4.7.2 Toetsing 35
4.7.3 Conclusie 36
4.8 Ecologie 37
4.8.1 Algemeen 37
4.8.2 Onderzoek 39
4.8.3 Conclusie 41
4.9 Verkeer en parkeren 42
4.9.1 Verkeer 42
4.9.2 Parkeren 42
4.9.3 Conclusie 42
4.10 Water 42
4.10.1 Algemeen 42
4.10.2 Kenmerken van het watersysteem 43
4.10.2 Conclusie 43
4.11 Archeologie en cultuurhistorie 44
4.11.1 Archeologie 44
4.11.2 Conclusie 44
4.11.3 Cultuurhistorie 44
4.11.4 Conclusie 45
4.12 Toetsing Besluit m.e.r. / Vormvrije m.e.r.-beoordeling 45
4.12.1 Conclusie 46

5.JURIDISCHE PLANOPZET 47
5.1 Algemeen 47
5.2 Toelichting op de verbeelding 47
5.3 Toelichting op de regels 47

5.3.1 Inleidende regels 48
5.3.2 Bestemmingsregels 48
5.3.3 Algemene regels 49

6.UITVOERBAARHEID 51
6.1 Economische uitvoerbaarheid 51
6.1.1 Kostenverhaal 51
6.2 Maatschappelijke uitvoerbaarheid 51

7.Procedure 53

Separate bijlagen
Bijlage 1: Bodemonderzoek
Bijlage 2: Verkennend bodem- en asbestonderzoek
Bijlage 3: Akoestisch onderzoek wegverkeerslawaai
Bijlage 4: AERIUS-berekening stikstof
Bijlage 5: Quickscan flora en fauna
Bijlage 6: Vervolgonderzoek huismus en vleermuis

1. INLEIDING

1.1 Aanleiding

Het voornemen bestaat om aan de Huysbongerdweg 4 te Montfort een viertal levensloopbestendige woningen te realiseren. De huidige bebouwing is gedateerd en niet meer courant. Het betreft een oude (boerderij)woning uit het jaar 1910 met bijgebouw en kippenschuur. Het planvoornemen bestaat om de boerderij met bijgebouw(en) volledig te slopen en hiervoor in de plaats vier levensloopbestendige woningen te plaatsen. Het betreffen vier (half)vrijstaande levensloopbestendige woningen met elk een eigen tuin en een eigen inrit/parkeerplaats op eigen terrein. De Huysbongerdweg is een belangrijke hoofdweg waarover het verkeer afkomstig van de kern van Montfort wordt ontsloten. De weg verbindt de dorpen Montfort en Sint-Joost met elkaar.

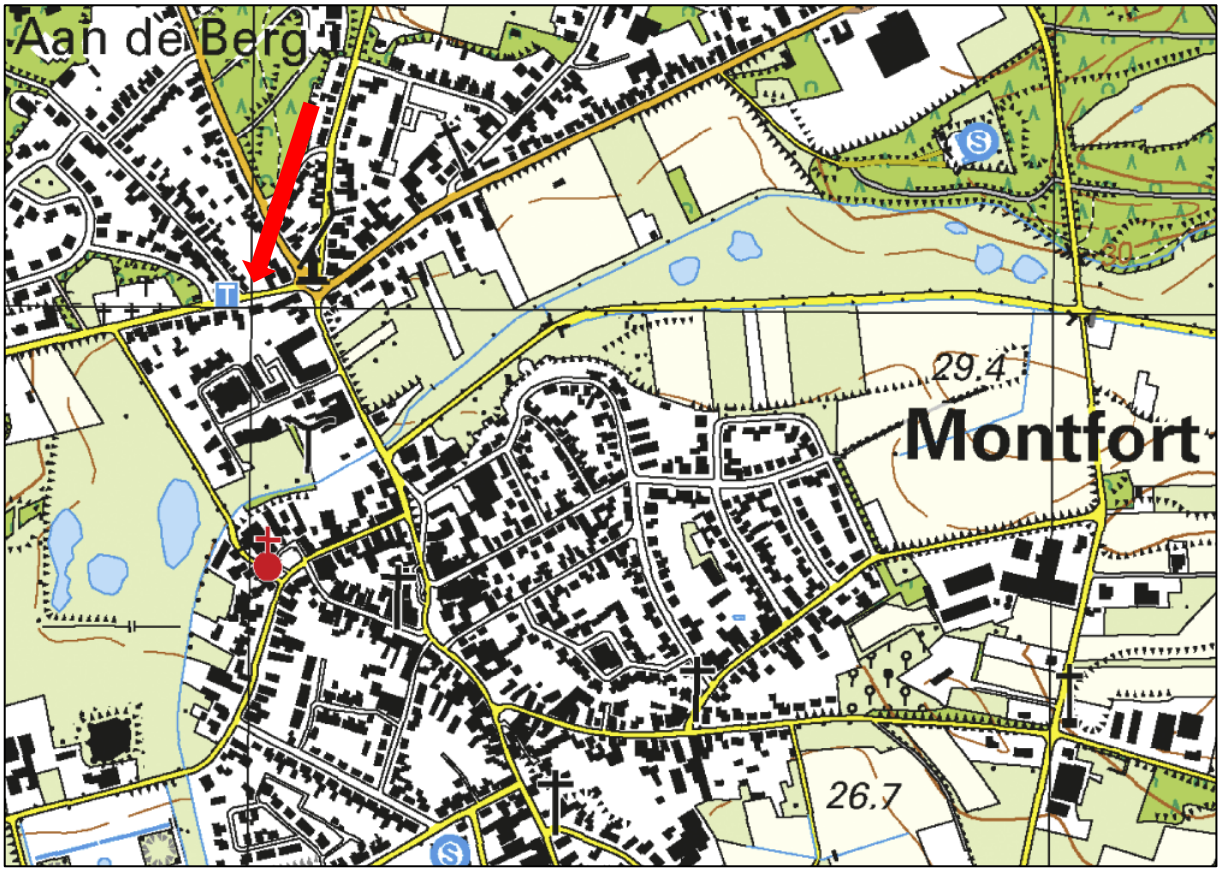

Figuur 1. Uitsnede topografische kaart globale ligging plangebied bij rode pijl

Op 16 maart 2022 is er een principeverzoek ingediend bij de gemeente Roerdalen. Op 10 mei 2022 heeft de gemeente Roerdalen onder voorwaarden haar principeakkoord gegeven op het planvoornemen.

1.2 Plangebied

Het perceel staat kadastraal bekend als gemeente Montfort, sectie E, nr. 742 en heeft een oppervlakte van circa 1.575 m^2. Het plangebied is gelegen in de kern van Montfort, nabij het centrum. Op dit moment is ter plaatse een woonboerderij gelegen en een tweetal bijgebouwen die in een slechte staat verkeren. Het plangebied is voor één derde deel bebouwd en verhard. De rest van het plangebied is onbebouwd.



Figuur 2. Uitsnede luchtfoto ligging plangebied blauw omlijnd

1.3 Vigerend bestemmingsplan

Het plangebied is gelegen in de bestemmingsplannen ‘Kernen Roerdalen’, vastgesteld op 11 december 2014, en ‘1e herziening Kernen Roerdalen’, vastgesteld op 17 juni 2016. Het perceel heeft de bestemmingen ‘Wonen’ en ‘Tuin’. Daarnaast geldt op de planlocatie de dubbelbestemming ‘Waarde – Archeologie 5’ en is de gebiedsaanduiding ‘Milieuzone – Roerdalslenk II’ binnen het gehele plangebied van toepassing. Op het perceel is een bouwvlak gelegen waarbinnen één vrijstaande woning is toegestaan met een maximale goot- en bouwhoogte van respectievelijk 3,5 en 6 meter. Het aantal woningen dat is toegestaan is gebaseerd op het aantal woningen dat op het tijdstip van de eerste dag van de inwerkingtreding van het bestemmingsplan reeds aanwezig waren. Het aantal beoogde woningen (4) overschrijdt het maximaal aantal toegestane woningen (1). Ook vallen de woningen buiten het bouwvlak. Het initiatief is hiermee in strijd met de regels in het vigerende bestemmingsplan.



Figuur 3 Uitsnede bestemmingsplan ‘Kernen Roerdalen’ met ligging plangebied (rood omlijnd)

1.4 Leeswijzer

Na dit inleidende hoofdstuk volgt hoofdstuk 2 waarin een beschrijving van het plan is opgenomen. In hoofdstuk 3 wordt het Rijks-, provinciaal-, regionaal- en gemeentelijk beleid beschreven. In hoofdstuk 4 wordt inzicht gegeven in diverse planologische aspecten die van belang zijn voor het bestemmingsplan. In hoofdstuk 5 is de juridische toelichting op de planopzet gegeven. In hoofdstuk 6 komt de financiële en maatschappelijke uitvoerbaarheid aan de orde. In het laatste hoofdstuk wordt de procedure toegelicht.

2. PLANBESCHRIJVING

2.1 Bestaande situatie

Het plangebied is gelegen ter hoogte van de Huysbongerdweg 4 te Montfort. Het plangebied is gelegen in het centrum van Montfort in de gemeente Roerdalen. Het plangebied ligt op de hoek van de Rozendaalseheide en de Huysbongerdweg. Verder wordt het plangebied omringd door een menging van functies waaronder een aantal bedrijfsbestemmingen, een horecabestemming en woonbestemmingen. Aan de overzijde van de straat is een (onbemand) tankstation gelegen.

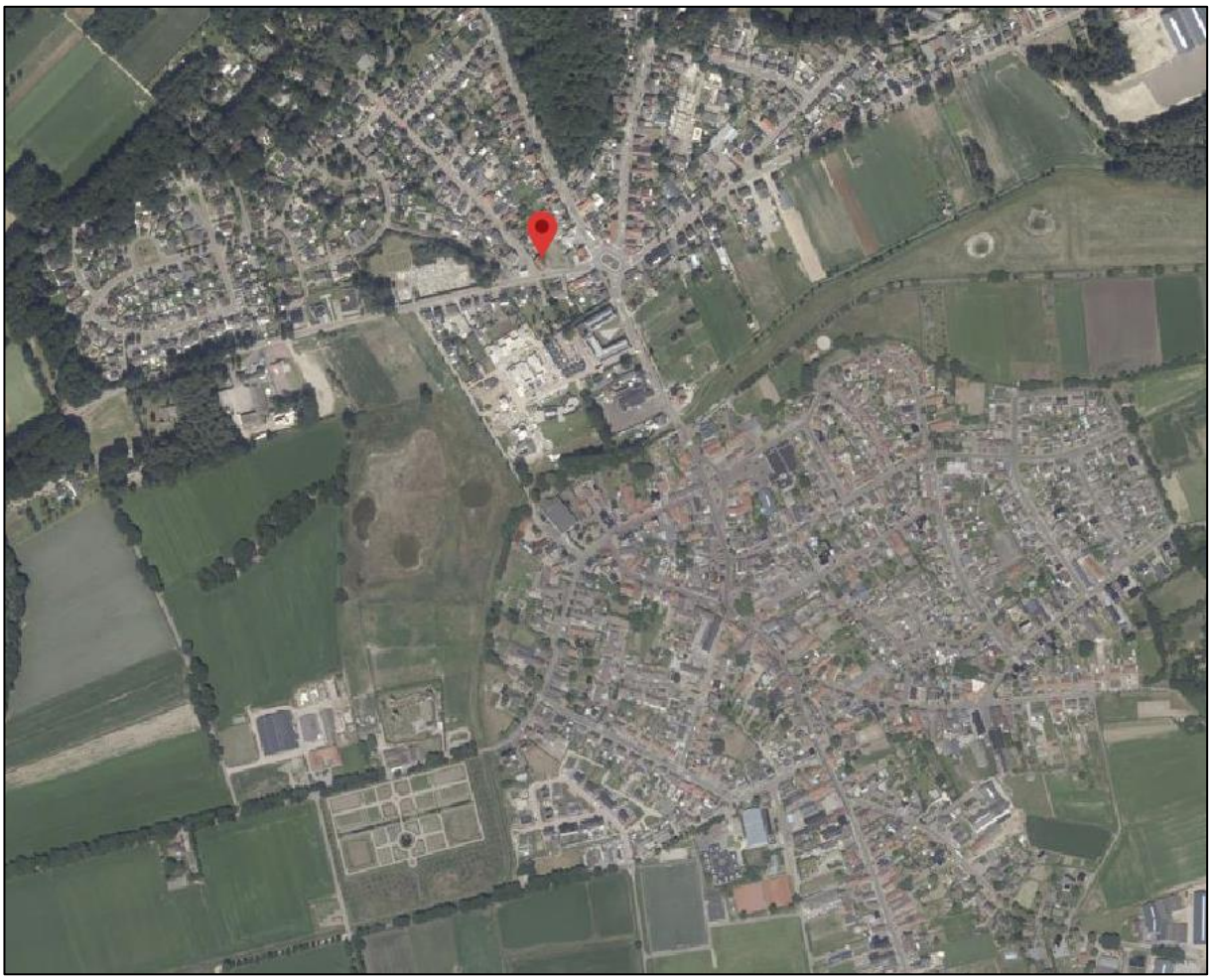

Figuur 4. Luchtfoto ligging bestemmingsplan aangegeven met rode marker

Binnen het plangebied staat een woonboerderij. Eveneens staan er twee bijgebouwen. Dit betreft een schuur en een kippenhok. De woonboerderij uit 1910 en de bijgebouwen die momenteel op het perceel zijn gelegen, zijn in een slechte staat en niet meer courant. Het buitenterrein rondom de woning is verhard. Het overige buitenterrein bestaat uit grasland waarop een aantal ruigtekruiden voorkomen. Het pand wordt momenteel niet meer bewoond en het staat dan ook leeg.



Figuur 5. Foto's huidige situatie

2.2 Toekomstige ontwikkeling

Het voornemen bestaat om in het plangebied een viertal levensloopbestendige woningen te realiseren. De huidige bebouwing is gedateerd en niet meer courant. Het planvoornemen bestaat om de boerderij met bijgebouw(en) volledig te slopen en hiervoor in de plaats vier levensloopbestendige woningen te realiseren. Beoogd zijn vier (half)vrijstaande levensloopbestendige woningen met elk een eigen tuin en een eigen inrit/parkeerplaats op eigen terrein.

Momenteel stagneert de doorstroom van de huidige woningvoorraad in Limburg doordat ouderen vaak langer thuis moeten blijven wonen en starters dientengevolge geen mogelijkheid hebben om de woningmarkt te betreden. Met het onderhavige initiatief worden vier levensloopbestendige woningen gerealiseerd welke voorzien in de lokale woonbehoefte. Hierbij dient gedacht te worden aan betaalbare starterswoningen of woningen voor ouderen. Op die manier kan de doorstroom worden gegarandeerd en draagt dit initiatief bij aan een gezondere woningmarkt.

2.3 Ruimtelijke en stedenbouwkundige effecten

Het voornemen bestaat om aan de Huysbongerdweg te Montfort 4 levensloopbestendige woningen te realiseren. Om ervoor te zorgen dat de nieuwe inpassing passend is binnen de stedenbouwkundige structuur van het dorp is een stedenbouwkundig advies opgesteld met kaders voor de ontwikkeling. In het advies wordt gekeken naar cultuurhistorie, de ruimtelijke opbouw, uitstraling en de aanwezige hoogteverschillen.

Respect voor de historie
De voormalige boerderij was een van de eerste gebouwen aan de andere kant van het beekdal in Montfort en daarmee onderdeel van de ontstaansgeschiedenis van het gehucht Aan de Berg. De boerderij was gepositioneerd aan een viersprong waarmee de oriëntatie van het bouwvolume kan worden verklaard. Gezien de slechte staat van de boerderij bestaat het voornemen om het gebouw te slopen. Desondanks dient deze plek met respect voor het verleden te worden behandeld. Door de juiste inpassing kan de hoek van het perceel, waar nu de boerderij is gelegen, een positieve invloed hebben op de ruimtelijke kwaliteit van de directe omgeving. Daarnaast dienen de nieuwe bouwvolumes in ruimtelijke opbouw en uitstraling op een moderne manier te worden gerefereerd aan de typische vormentaal van de boerderij.

Aansluiten op bestaande ruimtelijke opbouw
Bij de inpassing van de levensloopbestendige woningen dient er aangesloten te worden op de bestaande ruimtelijke opbouw van het dorp. Hierbij worden de Huysbongerdweg en de Rozendaalseheide begeleid, waarbij de bebouwing aan de Huysbongerdweg niet de weg volgt maar in richting aansluit bij de naastgelegen bebouwing. Door deze opzet ontstaat achter de woningen ruimte voor de individuele tuinen.

Aandacht voor hoogteverschillen
Om het stedenbouwkundig plan goed te laten landen op de plek, dienen de aanwezige hoogteverschillen goed in kaart te worden gebracht en te worden ingepast in het plan. Door de stijging van de Rozendaalseheide ontstaat er een hoogteverschil van ongeveer 1,6 meter tussen straatniveau en plangebied. Voor levensloopbestendige woningen zijn hoogteverschillen niet wenselijk, dus voor een aangename woonkwaliteit dient dit hoogteverschil zorgvuldig te worden meegenomen in het ontwerp. Bij een goede inpassing en voorbereiding hoeft dit geen probleem te zijn voor de ontwikkeling.
De kaders zijn vertaald in randvoorwaardenkaart en een richtinggevende stedenbouwkundige inpassing. Deze 2 kaarten samen bieden voldoende houvast om te komen tot een stedenbouwkundig wenselijke inpassing.

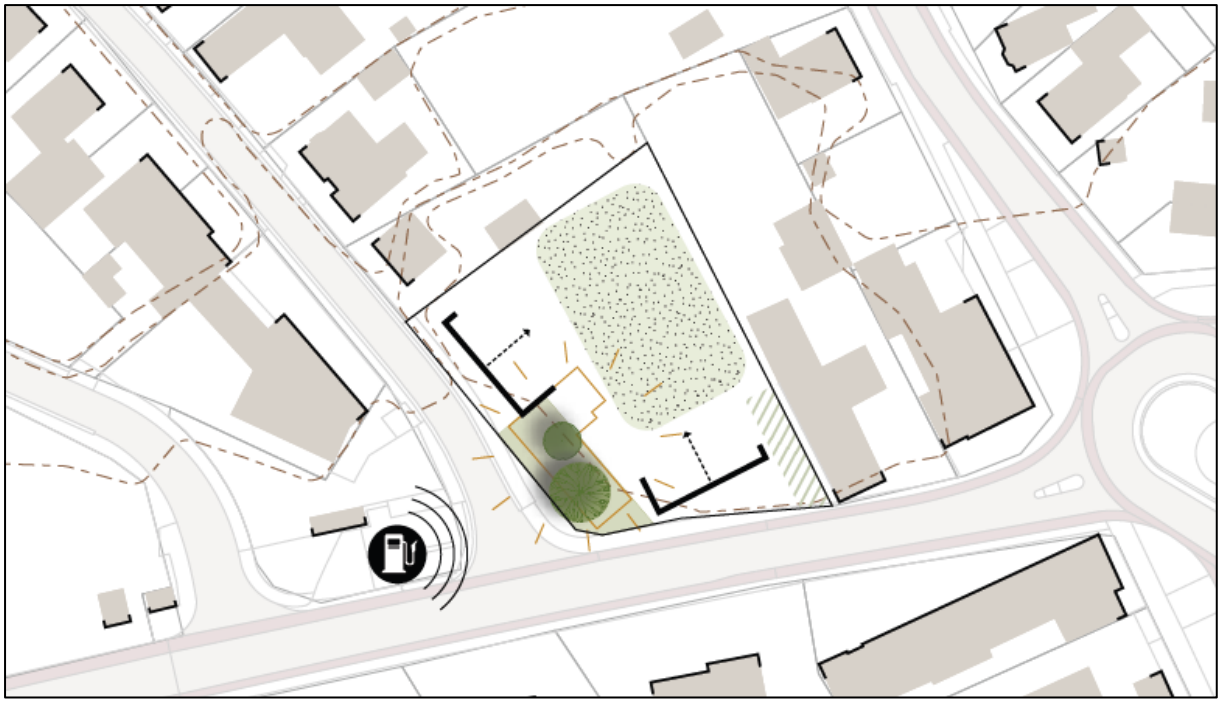

Figuur 6 Randvoorwaardenkaart



Figuur 7 Richtinggevende stedenbouwkundige inpassing

3. BELEIDSKADER

In dit hoofdstuk wordt het beleidskader dat relevant is voor het plan toegelicht en wordt het plan hieraan getoetst. Er is sprake van een doorwerking van beleid dat is vastgesteld op verschillende niveaus van bestuur.

3.1 Rijksbeleid

3.1.1 Nationale Omgevingsvisie (NOVI)

Op 11 september 2020 heeft het Rijk vooruitlopend op de inwerkingtreding van de Omgevingswet de Nationale Omgevingsvisie (NOVI) vastgesteld.

De NOVI omvat een langetermijnvisie op de toekomstige ontwikkeling van de leefomgeving in Nederland. De intentie van het Rijk is om met de NOVI een perspectief te bieden om grote maatschappelijke opgaven aan te pakken. Bij die opgaven kan worden gedacht grote en complexe opgaven met betrekking tot klimaatverandering, energietransitie, circulaire economie, bereikbaarheid en woningbouw. Een centraal aspect van de NOVI is de focus op een nieuwe aanpak van vraagstukken in de fysieke leefomgeving. Werken op basis van integraliteit met betrekking tot verschillende vraagstukken in plaats van sectorale aanpakken voor individuele vraagstukken vormt de kern van deze nieuwe aanpak.

Het streven naar integraliteit dat onderdeel is van de NOVI valt samen in vier verschillende prioriteiten waartussen een onderscheid wordt gemaakt in de NOVI, te weten:
- Ruimte voor klimaatadaptatie en energietransitie;
- Duurzaam economisch groeipotentieel;
- Sterke en gezonde steden en regio's;
- Toekomstbestendige ontwikkeling van het landelijk gebied.

Binnen de NOVI worden drie afwegingsprincipes gehanteerd om te komen tot weloverwogen beleidskeuzes. Die zouden moeten helpen bij het afwegen en prioriteren van verschillende belangen en opgaven:
1. Combinaties van functies gaan voor enkelvoudige functies;
2. Kenmerken en identiteit van een gebied staan centraal;
3. Afwentelen wordt voorkomen.

De nationale overheid richt zijn in de NOVI zich op 21 verschillende nationale belangen:
1. Bevorderen van een duurzame ontwikkeling van Nederland als geheel en van alle onderdelen van de fysieke leefomgeving;
2. Realiseren van een goede leefomgevingskwaliteit;
3. Waarborgen en versterken van grensoverschrijdende en internationale relaties;
4. Waarborgen en bevorderen van een gezonde en veilige fysieke leefomgeving;
5. Zorg dragen voor een woningvoorraad die aansluit op de woonbehoeften;
6. Waarborgen en realiseren van een veilig, robuust en duurzaam mobiliteitssysteem;
7. In stand houden en ontwikkelen van de hoofdinfrastructuur voor mobiliteit;
8. Waarborgen van een goede toegankelijkheid van de leefomgeving;

9. Zorg dragen voor nationale veiligheid en ruimte bieden voor militaire activiteiten;
10. Beperken van klimaatverandering;
11. Realiseren van een betrouwbare, betaalbare en veilige energievoorziening, die in 2050 CO_2-arm is, en de daarbij benodigde hoofdinfrastructuur;
12. Waarborgen van de hoofdinfrastructuur voor transport van stoffen via (buis)leidingen;
13. Realiseren van een toekomstbestendige, circulaire economie;
14. Waarborgen van de waterveiligheid en de klimaatbestendigheid (inclusief vitale infrastructuur voor water en mobiliteit);
15. Waarborgen van een goede waterkwaliteit, duurzame drinkwatervoorziening en voldoende beschikbaarheid van zoetwater;
16. Waarborgen en versterken van een aantrekkelijk ruimtelijk-economisch vestigingsklimaat;
17. Realiseren en behouden van een kwalitatief hoogwaardige digitale connectiviteit;
18. Ontwikkelen van een duurzame voedsel- en agroproductie;
19. Behouden en versterken van cultureel erfgoed en landschappelijke en natuurlijke kwaliteiten van (inter)nationaal belang;
20. Verbeteren en beschermen van natuur en biodiversiteit;
21. Ontwikkelen van een duurzame visserij.

Afweging
Bij de realisatie van het voorliggende initiatief is sprake van een dermate kleinschalige ontwikkeling dat geen nationale belangen in het spel zijn. De beoogde ontwikkeling is dan ook niet in strijd met de nationale belangen zoals verwoord in de Nationale Omgevingsvisie.

3.1.2 Besluit algemene regels ruimtelijke ordening (Barro)

Op 30 december 2011 is het Besluit algemene regels ruimtelijke ordening (Barro) in werking getreden en op 1 oktober 2012 zijn enkele wijzigingen in werking getreden. Voor de nationale belangen die kaderstellend zijn voor besluiten van gemeenten zijn in het Barro regels opgenomen die direct het bestemmingsplan en daarmee gelijk te stellen besluiten betreffen. Zij strekken ertoe dat de nationale ruimtelijke afweging, die door het kabinet in samenspraak met de Tweede en Eerste Kamer der Staten-Generaal is gemaakt, bij besluitvorming over bestemmingsplannen wordt gerespecteerd.

Onderwerpen waarvoor het Rijk ruimte vraagt zijn de mainportontwikkeling van Rotterdam, bescherming van de waterveiligheid in het kustfundament en in en rond de grote rivieren, bescherming en behoud van de Waddenzee en enkele werelderfgoederen, zoals de Beemster, de Nieuwe Hollandse Waterlinie en de Stelling van Amsterdam, de uitoefening van defensietaken, veiligheid op rijksvaarwegen, toekomstige uitbreiding van infrastructuur, de elektriciteitsvoorziening, het Natuurnetwerk Nederland (NNN), primaire waterkeringen buiten het kustfundament en het IJsselmeergebied (uitbreidingsruimte).

Afweging
Op dit bestemmingsplan werken geen van de genoemde rijksbelangen rechtstreeks door. In het plangebied is verder ook geen sprake van een gebiedsreservering voor de lange termijn. Het plan is dan ook in lijn met het Barro.

3.1.3 Regeling algemene regels ruimtelijke ordening (Rarro)

De Regeling algemene regels ruimtelijke ordening (Rarro) is gebaseerd op het Barro. In het Barro is bepaald dat bij ministeriële regeling verschillende militaire terreinen en objecten, hoofdwegen en NNN-gebieden worden aangewezen, waar gemeenten bij de vaststelling van bestemmingsplannen rekening mee moeten houden. In de Rarro wordt daar uitvoering aan gegeven.

Afweging
Op dit bestemmingsplan zijn geen belangen uit de Rarro van toepassing.

3.1.4 Besluit ruimtelijke ordening (Bro)

Om zorgvuldig ruimtegebruik te bevorderen is per 1 oktober 2012 de ladder voor duurzame verstedelijking in het Besluit ruimtelijke ordening (artikel 3.1.6 Bro) opgenomen. De ladder ziet op een zorgvuldige afweging en transparante besluitvorming bij alle ruimtelijke en infrastructurele besluiten. De ladder is een motiveringsinstrument dat verplicht moet worden toegepast bij elk ruimtelijk besluit dat een 'nieuwe stedelijke ontwikkeling' mogelijk maakt. Wat er onder een nieuwe stedelijke ontwikkeling wordt verstaan, is in artikel 1.1.1 Bro bepaald:

"De ruimtelijke ontwikkeling van een bedrijventerrein of zeehaventerrein, of van kantoren, detailhandel, woningbouwlocaties of andere stedelijke voorzieningen."
Uit de jurisprudentie komt naar voren dat het wel een nieuwe stedelijke ontwikkeling van enige omvang moet zijn.[1]

Per 1 juli 2017 is een gewijzigde Ladder in werking getreden. Hierin is de tekst van de Ladder teruggebracht naar de essentie, namelijk de noodzaak om aan te geven dat de voorgenomen nieuwe stedelijke ontwikkeling voorziet in een behoefte plus een motivering indien de stedelijke ontwikkeling niet binnen bestaand stedelijk gebied kan worden gerealiseerd:

"De toelichting bij een bestemmingsplan dat een nieuwe stedelijke ontwikkeling mogelijk maakt, bevat een beschrijving van de behoefte aan die ontwikkeling, en, indien het bestemmingsplan die ontwikkeling mogelijk maakt buiten het bestaand stedelijk gebied, een motivering waarom niet binnen het bestaand stedelijk gebied in die behoefte kan worden voorzien." (artikel 3.1.6 lid 2 Bro).

Of er sprake is van een stedelijke ontwikkeling wordt bepaald door de aard en omvang van die ontwikkeling, in relatie tot de omgeving. Voor wonen geldt, dat voor woningbouwlocaties vanaf twaalf woningen sprake is van een stedelijke ontwikkeling die Ladderplichtig is.

Afweging
Door de omvang van de uitbreiding (toevoeging 3 woningen) is er geen sprake van een 'nieuwe stedelijke ontwikkeling'. Ten behoeve van deze ontwikkeling is een Ladderonderbouwing dan ook niet vereist.

[1] O.a. ABRS 1 juni 2016 (ECLI:NL:RVS:2016:1503), ABRS 18 februari 2015 (ECLI:NL:RVS:2015:428) en ABRS 24 augustus 2016 (ECLI:NL:RVS:2016:2319).

3.1.5 Wet milieubeheer

In artikel 7.2, lid 1 van de Wet milieubeheer is bepaald dat bij algemene maatregel van bestuur de activiteiten worden aangewezen:

a) die belangrijke nadelige gevolgen kunnen hebben voor het milieu;
b) ten aanzien waarvan het bevoegd gezag moet beoordelen of zij belangrijke nadelige gevolgen voor het milieu kunnen hebben.

In het Besluit milieueffectrapportage zijn in artikel 2, lid 1 als activiteiten die belangrijke nadelige gevolgen kunnen hebben voor het milieu (en waarvoor op grond van de Wet milieubeheer dus de verplichting geldt om een milieueffectrapportage op te stellen), aangewezen de activiteiten die behoren tot een in onderdeel C van de bijlage bij het Besluit genoemde categorie.

In lid 2 van hetzelfde artikel zijn als activiteiten ten aanzien waarvan het bevoegd gezag moet beoordelen of zij belangrijke nadelige gevolgen voor het milieu kunnen hebben (en waarvoor op grond van de Wet milieubeheer dus een m.e.r.-beoordelingsplicht geldt), aangewezen de activiteiten die behoren tot een in onderdeel D van de bijlage bij het Besluit genoemde categorie.

In artikel 2, lid 5, aanhef en onder b. van het Besluit milieueffectrapportage, is vastgelegd dat de m.e.r.-beoordelingsplicht ook geldt voor plannen die weliswaar vallen onder een van de in onderdeel D genoemde activiteiten maar waarbij het project valt onder de drempelwaarden zoals genoemd in onderdeel D, indien: 'op grond van selectiecriteria als bedoeld in bijlage III bij de EEG-richtlijn milieueffectbeoordeling niet kan worden uitgesloten dat de activiteit belangrijke nadelige gevolgen voor het milieu kan hebben'.

Afweging
De afweging met betrekking tot de m.e.r.-(beoordelings)plichtigheid van dit bestemmingsplan, is opgenomen in paragraaf 4.12.

3.2 Provinciaal beleid

3.2.1 Provinciale Omgevingsvisie (POVI)

Met de komst en invoering van de Omgevingswet dient elke provincie haar eigen provinciale omgevingsvisie op te stellen.

Op 1 oktober 2021 heeft de provincie Limburg de provinciale omgevingsvisie vastgesteld: ‘de Provinciale omgevingsvisie Limburg.’ Dit document is een lange termijnvisie, met als doelstelling invulling geven over hoe de provincie Limburg in de periode 2030-2050 op een integrale en toekomstbestendige manier kan door ontwikkelen. De omgevingsvisie is dynamisch en flexibel, aangezien dit mogelijkheden biedt om het document te actualiseren met het oog op toekomstige veranderingen.

De POVI is op 25 oktober 2021 in werking getreden en vervangt daarmee het Provinciaal Omgevingsplan Limburg uit 2014 (POL2014).

Daarnaast is een nieuwe omgevingsverordening vastgesteld om het beleid juridisch te verankeren (zie paragraaf 3.2.3). Deze nieuwe omgevingsverordening treedt in werking gelijktijdig met de inwerkingtreding van de nieuwe Omgevingswet. Tot die tijd blijft de huidige Omgevingsverordening uit 2014 van kracht (zie paragraaf 3.2.2).

Hoofdopgaven
In de provinciale omgevingsvisie Limburg zijn een aantal hoofdopgaven te onderscheiden, namelijk:

- Het creëren van een aantrekkelijke, sociale, gezonde en veilige omgeving, zowel in het land lijk- als in het bebouwde gebied;
- Een toekomstbestendige, innovatieve en duurzame economie (inclusief landbouwtransitie);
- Klimaatadaptatie en energietransitie.

Deze opgaven, die Limburg-breed spelen, dienen met inachtneming van de specifieke eigenschappen die Limburg bezit op een integrale en toekomstbestendige manier te worden geïmplementeerd. Participatie tussen de overheid, de markt en de inwoners van Limburg is hierbij een belangrijk uitgangspunt. In de Provinciale omgevingsvisie Limburg wordt daarnaast een toekomstbeeld van 2030-2050 geschetst.

Inhoud
De Omgevingsvisie Limburg bestaat uit twee delen:

- Een thematisch deel waarin gedetailleerd wordt ingegaan op de provinciale ambities en opgaven voor de diverse thema's;
- Een gebiedsgericht deel waarin de thema's op hoofdlijnen verbonden worden op regionale schaal voor de drie regio's Noord-, Midden en Zuid-Limburg.

Wonen en leefomgeving
De POVI houdt vast aan een dynamisch en flexibel woonbeleid, de woonbehoeften van de Limburger zijn daarbij leidend. Verder liggen hierin ook mogelijkheden bij te dragen aan klimaat-, energie-, en duurzaamheidsdoelstellingen. Vanuit de wetgeving is de rol van de provincie op dit terrein beperkt. Daarom opereert de provincie, met betrekking tot dit thema, vanuit een agenderende, stimulerende, meesturende en verbindende rol. De POVI is hierbij een op hoofdlijnen richtinggevend kader. Aangezien de toekomst onderhevig zal zijn aan veranderingen, en elke specifieke regio voor een andere aanpak vraagt zijn meer gerichte uitwerkingen in provinciale, regionale en/of gemeentelijke programma's, agenda's en instrumenten noodzakelijk.

Wonen
Op het gebied van wonen wordt er specifiek gekeken naar welke behoeften er zijn. De grootste opgave op korte- en middellange termijn zit in het toekomstgeschikt maken van de verouderde en niet-courante bestaande woningvoorraad. Uitgangspunten zijn dat deze woningen in eerste instantie levensloopbestendig dienen te worden gemaakt, en daarna ook verduurzaamd. Getalsmatig zijn er voldoende woningen, kwalitatief gezien zijn dit echter niet overal de juiste woningen en de juiste plannen. Met name in de middenhuur en sociale huur is er een steeds diverser wordende groep mensen aangewezen op nieuwe woon(zorg)concepten. Verder is er ook speciale aandacht voor de betaalbaarheid van woningen, aangezien kansen voor sommige doelgroepen afnemen door de stijgende prijzen.

Een belangrijk instrument om de kwaliteit van het bebouwde gebied op orde te maken is de ladder voor duurzame verstedelijking. Hierdoor wordt de ruimte in bebouwd gebied optimaal benut. Uitgangspunt hierbij is dat leegstaand vastgoed wordt hergebruikt en herbestemd wordt. Wonen is in principe

alleen toegestaan in daarvoor bestemde woongebieden, hierop kunnen – tijdelijke – uitzonderingen worden gemaakt in de vorm van een flexibele schil.

Limburgse principes
De Provincie Limburg kiest bij (nieuwe) ontwikkelingen voor maatwerk, waarbij rekening wordt gehouden met het karakter en mogelijkheden van een gebied en de afweging van belangen op lokale schaal. Dit gebeurt op basis van onderstaande Limburgse principes:

- Streven naar een inclusieve, gezonde en veilige samenleving
- De kenmerken en identiteit van gebieden staan centraal
- Meer stad, meer land
- Zorgvuldig omgaan met onze ruimte en voorraden bovengronds én ondergronds

Afweging
Onderhavig plan voorziet in levensloopbestendige woningen binnen bebouwd gebied (landelijke kern).

Zowel in de stedelijke centra als in de landelijke kernen liggen er diverse uitdagingen. In stedelijke centra heeft dit met name te maken met de versterking van de stedelijkheid, in de landelijke kernen met het behoud van de leefbaarheid. De leefbaarheid en vitaliteit van de kernen in het landelijk gebied is belangrijk. Een aantal kernen vervult op sommige terreinen een regionale verzorgende functie met onderwijs, zorg, cultuur, winkels en werklocaties). De zorg voor een goede kwaliteit van de leefomgeving en een goede bereikbaarheid zijn hier belangrijke uitgangspunten.
Er zijn daarnaast uitdagingen op het gebied van de verbetering en verduurzaming van de woningvoorraad, de toegankelijkheid, beschikbaarheid en bereikbaarheid van voorzieningen en het klimaatbestendig maken van de bebouwde omgeving. Ook kent het bebouwd gebied opgaven met betrekking tot de arbeidsmarkt en ruimte voor bedrijvigheid.

Met deze ontwikkeling is er sprake van herstructurering in de landelijke kern Montfort. Een verouderde boerderij wordt gesloopt en daarvoor komen in de plaats duurzame (gasloze) en levensloopbestendige woningen in bestaand bebouwd gebied. Hiermee wordt bijgedragen aan verduurzaming van de woningvoorraad en het meer klimaatbestendig maken van de bebouwde omgeving. De ontwikkeling past daarnaast binnen de woningbouwbehoefte, zoals besproken in de ladder voor duurzame verstedelijking (zie ook paragraaf 3.1.4).

Onderhavige woningbouwontwikkeling past dan ook binnen de uitgangspunten van de Provinciale Omgevingsvisie.

3.2.2 Omgevingsverordening Limburg 2014 (geconsolideerde versie van 16 december 2022)

De provincie Limburg heeft op 12 december 2014 de Omgevingsverordening Limburg 2014 vastgesteld. Hierin staan de regels die nodig zijn om het omgevingsbeleid uit het voormalige Provinciaal Omgevingsplan Limburg 2014 (POL2014) juridische binding te geven.

Het POL2014 is inmiddels komen te vervallen, maar de in 2014 vastgestelde omgevingsverordening blijft van kracht totdat een nieuwe omgevingsverordening op grond van de nieuwe POVI in werking treedt.

Vooruitlopend op de inwerkingtreding van de nieuwe Omgevingswet, en daarmee ook de inwerkingtreding van een nieuwe omgevingsverordening, zijn een tweetal wijzigingsverordeningen in procedure gebracht.

1. Wijzigingsverordening voor de onderwerpen: wonen, huisvesting internationale werknemers, naijlende effecten steenkoolwinning en zonne-energie (vastgesteld op 30 september 2022), en
2. Wijzigingsverordening voor de onderwerpen: vestigingsmogelijkheden bedrijven, kleinschalige veehouderij-initiatieven, beschermingsgebied Einstein Telescope en klimaatadaptatie (vastgesteld op 16 december 2022).

Beide wijzigingsverordeningen zijn verwerkt in de geconsolideerde versie van 16 december 2022 en maken onderdeel uit van de Omgevingsverordening 2014.

Hierna worden de van toepassing zijnde onderwerpen uit de omgevingsverordening toegelicht en toegepast op onderhavige planontwikkeling.

Ladder voor duurzame verstedelijking
In de omgevingsverordening is een verwijzing opgenomen naar de Ladder voor duurzame verstedelijking en hierbij is in artikel 2.2.2 van de verordening het navolgende bepaald:
1. Een ruimtelijk plan dat een nieuwe stedelijke ontwikkeling mogelijk maakt, houdt rekening met het bepaalde in artikel 3.1.6, tweede lid, van het Besluit ruimtelijke ordening.
2. Bij een ruimtelijk plan dat een nieuwe stedelijke ontwikkeling mogelijk maakt, worden tevens de mogelijkheden van herbenutting van leegstaande monumentale en beeldbepalende gebouwen, zoals bedoeld in artikel 2.2.3, onderzocht.
3. De toelichting bij het ruimtelijk plan bevat een verantwoording over de wijze waarop invulling is gegeven aan het bepaalde in het eerste en tweede lid.

Afweging
Uit paragraaf 3.1.4 volgt dat in dit geval geen sprake is van een stedelijke ontwikkeling, omdat slechts sprake is van de realisatie van 4 levensloopbestendige woningen. Een laddertoets is dan ook niet verplicht. Er is sprake van herstructurering waarbij een verouderde boerderij wordt gesloopt en de locatie gereed wordt gemaakt voor de bouw van 4 grondgebonden woningen.

<u>Artikel 2.4.2 Bestuursafspraken wonen</u>
In het Provinciaal Omgevingsplan Limburg 2014 (POL2014) zijn, na een proces van co-creatie, eind 2014 de hoofdlijnen voor de ambities, opgaven, rolopvatting en aanpak vastgesteld door Provinciale Staten. Samen met stakeholders hebben de gemeenten en provincie geconstateerd dat voor diverse thema's meer uitvoeringsgerichte regionale bestuursafspraken nodig en wenselijk zijn. Het gaat om 8 thema's: wonen, detailhandel, bedrijventerreinen, kantoren, energie, land- en tuinbouw, vrijetijdseconomie en Nationaal Landschap Zuid-Limburg.

De bestuursafspraken maken onderdeel uit van het samenwerkingsmodel gemeenten – provincie dat de afgelopen jaren op het gebied van omgevingsbeleid is gegroeid. Het POL2014 schetst de ambities, opgaven, aanpak op hoofdlijnen en principes. Het is in co-creatie met de gemeenten tot stand gekomen. De gemeenten nemen vervolgens het stokje over en stellen regionale uitwerkingen op in de vorm van structuurvisies, visies of anderszins. De provincie is partner in die regioprocessen en faciliteert deze. Vanuit de regierol ziet de provincie toe op de samenhang tussen de aanpak per regio en die in aangrenzende gebieden.

Meer specifiek ten aanzien van het thema wonen hebben de bestuursafspraken geresulteerd in de vaststelling van een drietal woonvisies voor respectievelijk Noord-, Midden- en Zuid-Limburg.

De gemeente Roerdalen maakt onderdeel uit van de regio Midden-Limburg en binnen deze regio is de 'Structuurvisie Wonen Midden-Limburg 2018-2021' vastgesteld.

In artikel 2.4.2 is een instructieregel opgenomen voor de nieuwe planvoorraad wonen. Hierin is het volgende opgenomen:

De toelichting bij een ruimtelijk plan dat betrekking heeft op de realisatie van een of meerdere woningen beschrijft dat:

a. rekening is gehouden met de hoofdstukken 3 (Limburgse principes en algemene zonering) en 5 (wonen en leefomgeving) van de provinciale omgevingsvisie;
b. sprake is van behoefte in kwaliteit en kwantiteit op basis van actueel onafhankelijk regionaal behoefteonderzoek;
c. over de behoefte aan realisatie van deze woningen overeenstemming bestaat binnen de regio Noord-Limburg of Midden-Limburg of Zuid- Limburg. De regio's bepalen eigenstandig de regionale overeenstemming, organiseren hun eigen regionale overleggen en dragen zorg voor actuele regionale woonvisies en regionale onderzoeken;
d. het ruimtelijk plan is opgenomen in de Limburgse systematiek van monitoring.
e. realisatie van de woningen beoogd is binnen vijf jaar na vaststelling van het ruimtelijk plan en dat, als deze termijn niet wordt gehaald, hoe en wanneer de mogelijkheid tot realisatie van deze woningen komt te vervallen.

Afweging

Voor de onderhavige ontwikkeling is het volgende van toepassing:

a. Er is rekening gehouden met de Limburgse principes, algemene zonering en de uitgangspunten met betrekking tot wonen en leefomgeving (zie ook paragraaf 3.2.1).
b. De woningen passen binnen de uitgangspunten van de regionale 'Structuurvisie Wonen Midden-Limburg'.
c. Er is overeenstemming binnen de regio omtrent de woningen.
d. Het ruimtelijk plan wordt opgenomen in de Limburgse systematiek van monitoring.
e. Woningbouw is voorzien binnen 5 jaar. In het bestemmingsplan is een wijzigingsbevoegdheid opgenomen waarmee onbenutte bouwtitels voor het toevoegen van woningen in het bestemmingsplan verwijderd of gewijzigd kunnen worden. Hiermee is geborgd dat na 5 jaar nog sprake is van slapende bouwtitels.

Klimaatadaptatie

In artikel 2.19.1 is het volgende opgenomen:

1. De toelichting bij een ruimtelijk plan dat een nieuwe ruimtelijke ontwikkeling mogelijk maakt bevat een beschrijving van:

a. de wijze waarop in het plan rekening is gehouden met de risico's en gevolgen van klimaatverandering; en
b. de maatregelen en voorzieningen die worden getroffen om de risico's en gevolgen van klimaatverandering te voorkomen of te beperken en de afweging die daarbij is gemaakt.

2. In de beschrijving worden in ieder geval de volgende risico's betrokken:

a. wateroverlast;

b. overstroming;
c. droogte.

4. *Bij de beschrijving wordt gebruik gemaakt van de informatie van gemeentelijke, regionale en landelijke stresstest- en overstromingskaarten.*

Afweging
Het plan bevindt zich reeds binnen de stedelijke contouren waardoor het niet significant zal bijdragen aan droogte in het gebied. Daarnaast zal het hemelwater worden geïnfiltreerd waardoor omringende woningen, en de woningen zelf, geen toename aan wateroverlast zullen ervaren. Tevens bevindt het plangebied zich op ruime afstand van beken en waterwegen. De kans op overstroming binnen het plangebied valt daardoor binnen de overstromingsnorm van het Waterschap en het plan voldoet dan ook aan de voorschriften van de geconsolideerde Omgevingsverordening.

Beschermingsgebieden

Milieubeschermingsgebieden
Uit de kaarten behorende bij de Omgevingsverordening Limburg 2014 blijkt dat het plangebied zich begeeft binnen de boringsvrije zone Roerdalslenk II. Het is in de boringsvrije zone Roerdalslenk II verboden om een boorput, een bodemenergiesysteem of een aardwarmtesysteem te maken of hebben of de grond te roeren, dieper dan de bovenkant van de Bovenste Brunssumklei. Daarnaast is het verboden om werken op of in de bodem uit te voeren of te doen uitvoeren waarbij ingrepen worden verricht of stoffen worden gebruikt die de beschermende werking van de Bovenste Brunssumklei kunnen aantasten. Tot slot moet het voornemen tot het maken van een boorput, het aanleggen van een bodemenergiesysteem of het roeren van grond in de Roerdalslenk dieper dan 30 meter (in zone II) tot aan de Bovenste Brunssumklei vier weken tevoren schriftelijk gemeld worden aan gedeputeerde staten.

Afweging
Binnen onderhavig voornemen zijn geen grondboringen dieper dan 30 meter voorzien. De ligging binnen de boringsvrije zone Roerdalslenk II vormt derhalve geen belemmering.

Beschermingszones natuur en landschap
Het plangebied is niet gelegen in of in de directe nabijheid van een natuur of landschapszone. Het dichtstbij gelegen Natuur Netwerk Nederland (goudgroene natuurzone) ligt op een afstand van ruim 90 meter ten noordoosten van het plangebied. De onderhavige ontwikkeling heeft geen invloed op deze zone.

Afweging
Er zijn op dit onderdeel geen belemmeringen voor onderhavige planontwikkeling.

Conclusie
Er zijn geen rechtstreeks doorwerkende regels uit de Omgevingsverordening Limburg 2014 die een belemmering vormen voor de voorgenomen ontwikkeling. De voorgenomen ontwikkeling past dan ook binnen de Omgevingsverordening Limburg 2014.

3.2.3 Omgevingsverordening Limburg 2021

Met de komst van de Omgevingswet is een nieuwe omgevingsverordening nodig die past binnen de kaders en het instrumentarium van de Omgevingswet.
Provinciale Staten hebben op 17 december 2021 de Omgevingsverordening Limburg 2021 vastgesteld. De inwerkingtreding is voorzien op het moment dat ook de nieuwe Omgevingswet in werking zal treden.

Hoewel het ontwerp van de Omgevingsverordening Limburg (2021) hoofdzakelijk een beleidsneutrale omzetting van de Omgevingsverordening Limburg 2014 is, staan er enkele nieuwe of inhoudelijk aanmerkelijk gewijzigde onderwerpen in. Het gaat hier onder andere om instructieregels aan gemeenten op het gebied van wonen, zonne-energie, na-ijlende effecten van de steenkoolwinning en huisvestingsnormen voor internationale werknemers. Deze onderwerpen zijn overigens inmiddels ook vastgelegd in de huidige Omgevingsverordening Limburg 2014 middels een tweetal in procedure gebrachte wijzigingsverordeningen.

Afweging
Volgens de kaart 'Wonen, werken en recreëren' ligt het besluitgebied binnen het gebied 'Landelijke kernen' en meer specifiek binnen de thema's detailhandel, kantoren, toerisme, werklocaties, verstedelijking en wonen.



Uitsnede kaart 'Wonen, Werken en recreëren' Omgevingsverordening Limburg 2021 (plangebied rood omlijnd)

Voor wat betreft de voor deze ontwikkeling relevante onderwerpen en beschermingsgebieden wordt verwezen naar de nadere toelichting bij de Omgevingsverordening Limburg 2014 (paragraaf 3.2.2).
De Omgevingsverordening Limburg 2021 brengt geen andere relevante onderwerpen aan de orde die hier nader besproken moeten worden.

De onderhavige ontwikkeling is dan ook in lijn met de Omgevingsverordening Limburg 2021.

3.3 Regionaal beleid

3.3.1 Structuurvisie Wonen Midden-Limburg 2022-2025

Op 14 juli 2022 is door de gemeenteraad van Roerdalen de 'Structuurvisie Wonen Midden-Limburg 2022-2025' vastgesteld.

De samenwerkende gemeenten in Midden-Limburg (Echt-Susteren, Leudal, Maasgouw, Nederweert, Roerdalen, Roermond en Weert) hebben middels de 'Structuurvisie Wonen Midden-Limburg 2022 tot en met 2025' de nota 'Structuurvisie Wonen Midden-Limburg 2018-2021' uit 2019 geactualiseerd.

In de Structuurvisie Wonen Midden-Limburg 2022 tot en met 2025 leggen de gemeenteraden de gewenste ruimtelijke ontwikkelingsrichting vast op het gebied van wonen. Uitgangspunt is dat Midden-Limburg het verbindend hart is van Limburg, waar wonen aantrekkelijk is. De kwaliteit van de leefomgeving en daarmee van het wonen is hoog. Toch zijn er op het gebied van wonen, zeker gezien de huidige woningmarkt, uitdagingen: het (laten) bouwen van voldoende woningen voor de juiste doelgroepen. De structuurvisie legt de nadruk op het tegemoet komen aan de groeiende woningbehoefte met kwalitatief het juiste aanbod. Maar ook de bestaande woningen moeten duurzamer en levensloopbestendiger worden. In deze Structuurvisie wordt ruimte gemaakt om de juiste woning, op de juiste plek, op het juiste moment te kunnen realiseren. De ambitie, zoals opgenomen in de Structuurvisie, is hoog. Daarnaast is er aandacht voor transformatie en herstructurering. Doel is het op peil houden van de leefbaarheid in steden en dorpen en een thuis te kunnen bieden aan (toekomstige) inwoners.

<u>Roerdalen</u>
Roerdalen kent momenteel een krapte op de woningmarkt. De werkelijke groei van het aandeel huishoudens overtreft de verwachte groei op basis van eerdere prognoses. Uit de prognose van Etil 2021 blijkt dat de top van het aantal huishouden in Roerdalen wordt verwacht in 2025. Tot die tijd vertoont het aantal huishoudens een stijgende lijn.

In Roerdalen is de bouwproductie stevig, zo zijn er in 2018 bruto 64 woningen gerealiseerd (gereed gemeld), in 2019 en 2020 waren dit 75 respectievelijk 79 woningen. De ambitie is om jaarlijks 75-100 woningen te realiseren, waarbij de ingezette koers om te bouwen naar behoefte wordt gecontinueerd. Binnen de algemene kaders van deze Structuurvisie blijft er ruimte voor lokaal woonbeleid. Concreet betekent dit het volgende:

1. Het voortzetten van regulier woonbeleid. Realiseren van woningbouwplannen uit de planvoorraadlijst, passend bij de woningbehoefte zoals die o.a. op basis van de resultaten van het Woningmarktonderzoek Midden-Limburg is vastgesteld. Het bestaand lokaal woonbeleid zoals de lokale "Beleidsregel compensatie woningbouwinitiatieven gemeente Roerdalen (2019)" met de daaraan gekoppelde afwegingscriteria of de "Verordening Starterslening gemeente Roerdalen 2021" blijft onverminderd van kracht.
2. Het koppelen van wonen en zorg. Ambitie is om de koppeling tussen zorg en wonen te versterken. Dit doet Roerdalen door samen te werken met woon- en zorgpartners.

3. Woningbouw aanvullend op de, volgens de huishoudensprognose, benodigde aantallen. Hierbij wordt vooral ingezet op herstructurering- en transformatieprojecten. De mogelijkheden van aanvullende woningbouw zijn mede afhankelijk van de behoefte. (Ook voor deze aanvullende woningbouw geldt het lokaal woonbeleid, zoals vermeld onder 1).
4. Samenwerken met de woningcorporatie. Roerdalen maakt ieder jaar afspraken met Wonen Limburg en de huurderbelangenvereniging over thema's als beschikbaarheid, betaalbaarheid, duurzaamheid, zorg, bijzondere doelgroepen (woonwagenbewoners, statushouders etc.) en leefbaarheid.
5. Innovatieve projecten. Verkennen van mogelijkheden voor innovatie projecten zoals ecologische wonen, tiny housing, tijdelijke woningen en alternatieve woonconcepten door en voor eigen inwoners.
6. Verduurzaming en klimaatadaptatie. De komende jaren staan in het teken van het verduurzamen van de bestaande woningvoorraad en de duurzame, groenere en klimaat adaptieve woonomgeving (in combinatie met de resultaten uit de stresstest).

Afweging

In de onderhavige situatie worden vier levensloopbestendige woningen gerealiseerd en de verouderde woonboerderij binnen het plangebied wordt gesloopt. Netto worden dan ook slechts drie woningen

Tabel 1: Aan te houden groei / kwantitatieve woningbehoefte (Structuurvisie Wonen Midden-Limburg 2022-2025')

	Afspraak 1: Aan te houden groei van 2021 tot top huishoudens (Etil 2021)	Top in jaar (Etil 2021)	Afspraak 2: Aan te houden groei van 2021 tot en met 2025 (Etil 2021)	Ambitie jaarlijks te realiseren aantal woningen 2021 tot en met 2025	Planvoorraad 1-1-2021
Echt-Susteren	339	2.029	295	100-125	640
Leudal	870	2.032	603	125-150	499
Maasgouw	168	2.206	168	75-100	460
Nederweert	453	2.036	265	75-100	502
Roerdalen	68	2.025	67	75-100	359
Roermond	3.244	2.038	1.432	325-350	2.371
Weert	1.236	2.038	628	200-225	1.557
Midden-Limburg	**5.387**	**2.034**	**3.459**	**975-1.150**	**6.388**

toegevoegd. Met deze ontwikkeling wordt een minder uitziende locatie geherstructureerd en daarvoor in de plaats komen woningen die duurzaam en levensloopbestendig zijn. Daarnaast zijn de woningen geschikt voor diverse doelgroepen. Onderhavige ontwikkeling is dan ook in overeenstemming met de uitgangspunten uit de ontwerp 'Structuurvisie Wonen Midden-Limburg 2022-2025'.

3.4 Gemeentelijk beleid

3.4.1 Omgevingsvisie Roerdalen 2050

Op 8 juli 2021 is de Omgevingsvisie Roerdalen 2050 vastgesteld.

De structuurvisie is een ontwikkelingsperspectief voor de middellange termijn. Het is een plan met thema's, zoals leven, wonen en werken, die een samenhangend geheel vormen voor de keuzes van

de gemeente Roerdalen, de kernen en het buitengebied. Het plan vormt voor het gemeentebestuur het vertrekpunt bij concrete beslissingen en het vaststellen van plannen.

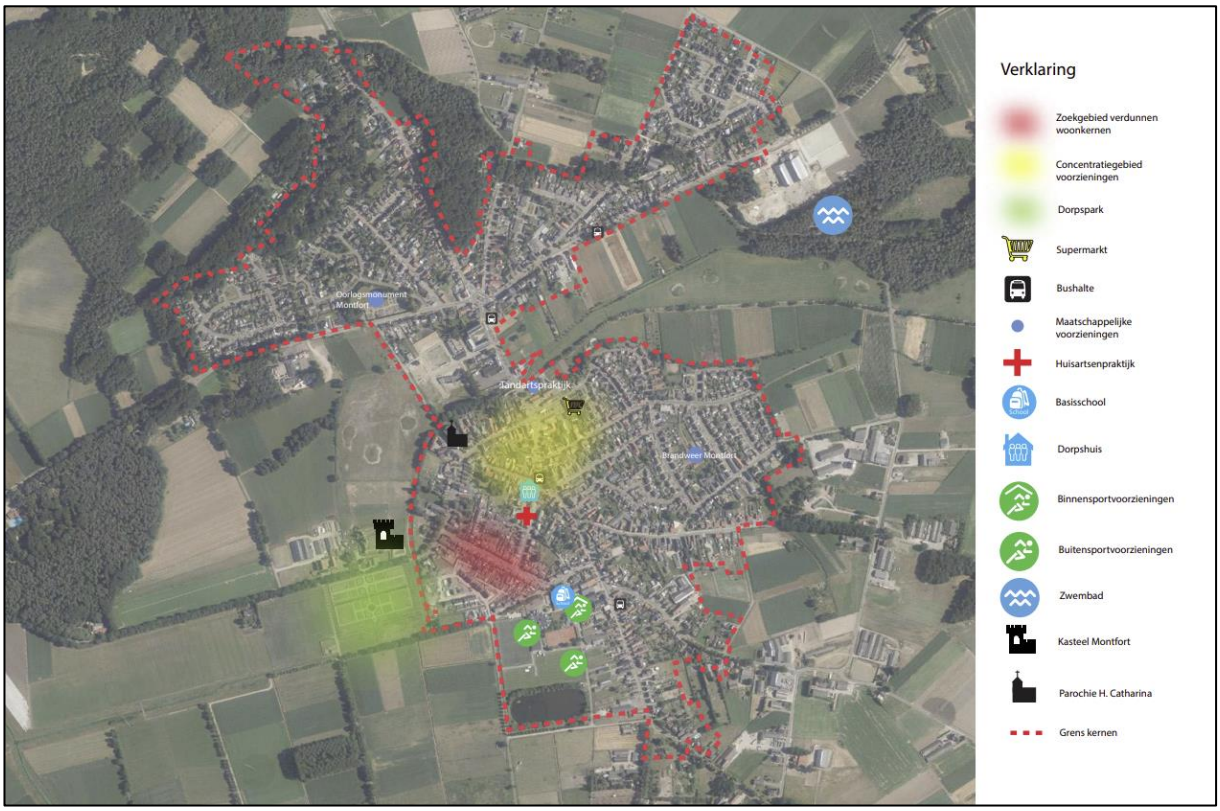

Figuur 9. Uitsnede kaart Omgevingsvisie Roerdalen 2050 'Kern Montfort'

Met betrekking tot de woningmarkt wordt gestreefd naar een gezonde evenwichtige verdeling van koop, middenhuur en sociale huurwoningen. Hiermee wordt ingezet op het behoud van een gezonde mix (diversiteit) aan inwoners, zowel in leeftijd als achtergrond. Het strategisch verdunnen van het woningaanbod vormt een oplossingsrichting om de balans op de woningmarkt te herstellen. Het biedt kansen om de kwaliteit van de woningvoorraad, binnen de kernen van Roerdalen, op peil te houden. Strategisch verdunnen kan vorm krijgen door op specifieke plekken in een wijk een deel van de bebouwing te slopen. De vrijgekomen ruimte wordt benut voor de herbouw van woningtypes die aansluiten bij de behoefte; bijvoorbeeld levensloopbestendige woningbouw voor senioren. Deze vastgoedontwikkeling kan direct worden gebouwd conform de nieuwste eisen ten aanzien van energie en duurzaamheid.

<u>Kwaliteitskader Roerdalen</u>
In bijlage II van de Omgevingsvisie is het Kwaliteitskader Roerdalen opgenomen.
Het Kwaliteitskader Roerdalen is de vervanger/opvolger van het Limburgs Kwaliteitsmenu / Gemeentelijk Kwaliteitsmenu uit de Structuurvisie Roerdalen 2030. Het Kwaliteitskader Roerdalen is pas van toepassing nadat er een positieve grondhouding ten aanzien van een nieuwe ruimtelijke ontwikkeling is aangenomen.

Het Kwaliteitskader Roerdalen richt zich op initiatieven in het buitengebied en is van toepassing op (niet onaanvaardbare) ontwikkelingen in het buitengebied die middels een planologische procedure mogelijk worden gemaakt. Het gaat om ontwikkelingen die niet rechtstreeks of via een flexibiliteitsbepaling zijn toegestaan in het vigerende bestemmingsplan/omgevingsplan. Verstening/ verharding van

het buitengebied welke niet rechtstreeks is toegestaan moet altijd ruimtelijk en landschappelijk worden ingepast. Daarnaast is het kwaliteitskader voor het thema woningbouw ook van toepassing op het stedelijke gebied. Het realiseren van een nieuwe woning welk in beginsel niet in overeenstemming is met het geldende bestemmingsplan vormt één van de genoemde ruimtelijke ontwikkelingen. Voor een dergelijke ruimtelijke ontwikkeling is bepaald dat in principe een LKM+ bijdrage moet worden geleverd van € 35,- per m^2 bouwvlak.

Afweging
Onderhavig voornemen ziet op het realiseren van 4 nieuwe levensloopbestendige woningen. Aangezien dit woningtype aansluit bij de behoefte, wordt in overeenstemming gehandeld met de 'Omgevingsvisie Roerdalen 2050'. De bouwvlakken hebben tezamen een oppervlakte van ca. 480 m^2. Het bestaande bouwvlak van circa 70 m^2 mag daar vanaf worden getrokken. Dit betekent dat er over 410 m^2. moet worden afgerekend. Derhalve is een bijdrage van maximaal € 14.350,- van toepassing.

Onderhavige locatie ligt binnen de bestaande grens van de kern en is daarmee geschikt voor woningbouw. Ingevolge het Kwaliteitskader Roerdalen valt de onderhavige locatie binnen de module 'bebouwd gebied (binnen de kerngrenzen)' en meer specifiek onder 13 'projectmatige woningbouw'. Voor deze module geldt dat maatwerkafspraken worden gemaakt via de grondexploitatie en financiële compensatie per toe te voegen type conform de Beleidsregel woningbouwcompensatie Roerdalen (2022). In onderhavige situatie zal met de ontwikkelaar een anterieure overeenkomst gesloten worden. In de navolgende paragraaf wordt voornoemde beleidsregel nader besproken.

3.4.2 Beleidsregel Compensatie woningbouwinitiatieven gemeente Roerdalen (2022)

De 'Structuurvisie Wonen Midden-Limburg 2018 tot en met 2021' was nader uitgewerkt in de beleidsregel 'Compensatie woningbouwinitiatieven gemeente Roerdalen 2019'.

Gelet op de vaststelling van de nieuwe 'Structuurvisie Wonen Midden-Limburg 2022-2025' is deze beleidsregel op 14 juli 2022 ingetrokken en vervangen door de nieuwe beleidsregel 'Compensatie woningbouwinitiatieven gemeente Roerdalen (2022)'.
De realisatie van nieuwe woningbouwontwikkelingen heeft een negatief effect op de huidige woningvoorraad. Ter compensatie wordt derhalve voor specifieke initiatieven een financiële compensatie vereist. De compensatieregeling is zodoende van toepassing op nieuw te bouwen woningen, die niet zijn opgenomen in de planvoorraadlijst.

De beleidsregel wordt enkel toegepast indien wordt voldaan aan de volgende voorwaarden (artikel 4 van voornoemde beleidsregel):
1. De ruimtelijke kwaliteit en de locatie van het initiatief wordt door de gemeente akkoord bevonden;
2. Het gaat om de toevoeging van maximaal 20 woningen per project, met uitzondering van projecten waarbij wonen en zorg wordt gecombineerd;
3. Het woningbouwinitiatief voldoet aan minimaal 3 van de 5 criteria uit de kwaliteitszeef (die van toepassing blijft volgens bijlage 5 van de Structuurvisie Wonen Midden-Limburg 2022-2025):
    1. Er moet sprake zijn van inbreiding;
    2. Bestaand vastgoed wordt hergebruikt;
    3. Er moet sprake zijn van een herstructureringslocatie (oplossen rotte plekken);
    4. Het plan moet onderscheidend zijn op basis van duurzaamheid;
    5. Er moet sprake zijn van levensloopbestendig wonen.

Afweging
Met de realisatie van 4 woningen is sprake van een toename van de planvoorraad. In het huidige bestemmingsplan is op de planlocatie één woning toegestaan. Er worden derhalve 3 woningen toegevoegd aan de planvoorraad. Deze toevoeging is niet opgenomen op de planvoorraadlijst en derhalve is de beleidsregel van toepassing.

Aan het initiatief kan daarom uitsluitend medewerking worden verleend wanneer wordt voldaan aan de voorwaarden zoals opgenomen in artikel 4 'Nee, tenzij-principe' van de beleidsregel:

1. <u>De ruimtelijke kwaliteit en locatie moeten akkoord zijn</u>

Er is sprake van een inbreidings- en herstructureringslocatie. Met de ontwikkeling wordt er invulling gegeven aan de herontwikkeling van het perceel Huysbongerdweg 4, in de kern van Montfort. De bebouwing op dit moment, die vooral bestaat uit een woonboerderij en een tweetal bijgebouwen, is in slechte staat en heeft deswege een negatieve impact op het straatbeeld. Het ontwerp voor onderhavig voornemen voorziet in een stedenbouwkundige inpassing binnen het huidige straatbeeld. In hoofdstuk 2 is een stedenbouwkundige schets opgenomen.

2. <u>Het gaat om de toevoeging van maximaal 20 woningen per project</u>

Het plan voegt 3 woningen toe. Hieraan wordt dan ook voldaan.

3. <u>Het woningbouwinitiatief voldoet aan minimaal drie van de vijf criteria uit de kwaliteitszeef zoals bedoeld in de 'Structuurvisie Wonen Midden-Limburg 2018-2021:</u>
    a. Er moet sprake zijn van inbreiding;
    b. Bestaand vastgoed wordt hergebruikt;
    c. Er moet sprake zijn van een herstructureringslocatie;
    d. Het plan moet onderscheidend zijn op basis van duurzaamheid;
    e. Er moet sprake zijn van levensloopbestendig wonen.

Afweging
Het plan kan op voorhand voldoen aan drie van de vijf criteria uit de kwaliteitszeef. Er is sprake van een inbreidingslocatie in de kern van Montfort. Daarnaast is er sprake van een herstructureringslocatie. De huidige woning en bijgebouwen worden vervangen door nieuwbouw die beter past in de omgeving. Tot slot is er sprake van levensloopbestendige woningen.

In de beleidsregel is opgenomen dat bij nieuwe woningbouwinitiatieven de mogelijkheid bestaat tot compensatie (compenseren van de negatieve invloed op de planvoorraad) in de vorm van een financiele bijdrage. Voor grondgebonden seniorenwoningen en levensloopbestendige woningen staat het compensatiebedrag op € 0,-.

4. OMGEVINGSASPECTEN

In dit hoofdstuk worden de diverse relevante omgevingsaspecten aangehaald en wordt het plan hieraan getoetst.

4.1 Bodem

4.1.1 Toetsingskader

In het Besluit ruimtelijke ordening (artikel 3.1.6 lid 1 onder d) is bepaald dat voor de uitvoerbaarheid van een plan rekening gehouden moet worden met de bodemgesteldheid in het plangebied. Bij functiewijzigingen dient te worden bepaald of de bodemkwaliteit voldoende is voor de beoogde functie en moet worden bepaald of nader onderzoek en eventueel saneringen noodzakelijk zijn. In de Wet bodembescherming is bepaald dat indien de desbetreffende bodemkwaliteit niet voldoet aan de norm voor de beoogde functie, de grond zodanig dient te worden gesaneerd dat zij kan worden gebruikt door de desbetreffende functie (functiegericht saneren). Nieuwe bestemmingen dienen bij voorkeur op schone grond te worden gerealiseerd.

4.1.2 Onderzoek

Door Econsultancy is een vooronderzoek bodem[2] uitgevoerd. Het volledige rapport is als bijlage aan onderhavige toelichting toegevoegd. Hieronder wordt een samenvatting en de conclusies van het onderzoek weergegeven.

Uit het milieuhygiënisch vooronderzoek bodem blijkt, dat er plaatselijk mogelijk sprake is van voormalige en/of huidige bodembelasting op de locatie, waardoor het vermoeden van bodemverontreiniging aanwezig is. Dit in verband met de bijmengingen met kolengruis en baksteen. Verwacht wordt, dat er verspreid over de locatie wisselende gehalten aan verontreinigende stoffen voorkomen. De verwachte verontreinigende stoffen voor deze situatie zijn metalen, PAK en minerale olie.

Op basis van het milieuhygiënisch vooronderzoek bodem is geconcludeerd, dat de onderzoekslocatie derhalve onderzocht dient te worden volgens de strategie voor een "verdachte locatie met diffuse bodembelasting en een heterogene verontreiniging op schaal van monsterneming, niet lijnvormig" (VED-HE-NL). Het doel van het verkennend bodemonderzoek in deze situatie is het bepalen van de aard van de heterogeen verdeelde verontreinigende stof op schaal van monsterneming. Tevens adviseert Econsultancy in verband met het aantreffen van deze bodemvreemde bijmengingen om tevens een verkennend onderzoek asbest in bodem conform de NEN 5707 te laten uitvoeren.

Uit het milieuhygiënisch vooronderzoek bodem blijkt verder ook, dat het dak van de kapschuur is voorzien van asbestverdachte golfplaten zonder dakgoot. Ter plaatse van de onverharde toplagen van de bodem kan derhalve sprake zijn van een (mogelijke) verontreiniging met asbest. Een verkennend onderzoek asbest in bodem conform de NEN 5707 alhier kan uitsluitsel geven of ter plaatse van de spatzones daadwerkelijk een bodemverontreiniging aanwezig is.

[2] Econsultancy, *Milileuhygiënisch vooronderzoek bodem Huysbongerdweg 4 te Montfort,* rapportnr.: 19576.001, d.d. augustus 2022.

Door Econsultancy is een verkennend bodemonderzoek en verkennend onderzoek asbest[3] uitgevoerd. Het volledige rapport is als bijlage aan onderhavige toelichting toegevoegd. Hieronder wordt een samenvatting en de conclusies van het onderzoek weergegeven.

Verkennend bodemonderzoek NEN 5740
De bovengrond is licht verontreinigd met metalen (cadmium, kobalt, koper, nikkel, lood en zink) en PAK. De ondergrond is licht verontreinigd met kobalt. Het grondwater is licht verontreinigd met koper, nikkel en xylenen. De metaalverontreinigingen zijn hoogstwaarschijnlijk te relateren aan regionaal verhoogde achtergrondconcentraties van metalen in het grondwater.

Verkennend onderzoek asbest in bodem NEN 5707
Er zijn op het maaiveld geen asbestverdachte materialen aangetroffen. In de bodem zijn zintuiglijk in de fractie > 20 mm geen asbestverdachte materialen aangetroffen. Analytisch is in de fractie < 20 mm eveneens geen asbest aangetoond. Ter plekke van de druppelzone is geen asbest aangetoond.

De vooraf gestelde hypothese, dat de onderzoekslocatie als "verdacht" dient te worden beschouwd wordt, op basis van de onderzoeksresultaten, bevestigd. Gelet op de aard en mate van verontreiniging, bestaat er géén reden voor een nader onderzoek. Er bestaan op milieuhygiënisch vlak geen belemmeringen voor de voorgenomen bestemmingsplanwijziging en nieuwbouw op de onderzoekslocatie. Op basis van de onderzoeksresultaten van het asbestonderzoek wordt gesteld dat er geen aanleiding bestaat tot het uitvoeren van een nader onderzoek asbest in bodem/puin. In geval van grondwerkzaamheden op de locatie behoeven er ten aanzien van asbest geen specifieke maatregelen te worden getroffen

4.1.3 Conclusie

Er gelden vanuit het aspect ‘bodem’ dan ook geen belemmeringen voor de realisatie van het plan.

4.2 Geluid

4.2.1 Algemeen

Een nieuwe ruimtelijke ontwikkeling, waarbij sprake is van de realisatie van geluidsgevoelige objecten dient te worden getoetst aan de Wet geluidhinder. In deze wet wordt aangegeven hoe voor een gebied waar een ruimtelijke ontwikkeling plaatsvindt dient te worden omgegaan met geluidhinder als gevolg van wegverkeer, industrie en spoorwegen. Bij een ruimtelijke ontwikkeling waarbij sprake is van de ontwikkeling van geluidsgevoelige objecten binnen een onderzoekszone van een (spoor)weg, dient een onderzoek te worden uitgevoerd naar de geluidsbelasting op deze gebouwen of terreinen. In de Wet geluidhinder (Wgh) is bepaald dat elke weg een onderzoekszone heeft, met uitzondering van woonerven en wegen waar een maximumsnelheid van 30 km/u voor geldt. Bij een ruimtelijke ontwikkeling waarbij sprake is van de ontwikkeling van geluidsgevoelige objecten zoals woningen binnen een dergelijke onderzoekszone, dient een onderzoek te worden uitgevoerd naar de geluidsbelasting op deze gebouwen of terreinen.

[3] Econsultancy, *Verkennend bodemonderzoek en verkennend onderzoek asbest Huysbongerdweg 4 Montfort,* rapportnr.: 19576.004, d.d. 22 februari 2023.

4.2.2 Onderzoek

Bij de projectie van een nieuwe geluidgevoelige bestemming binnen de zone van een weg is een onderzoek verkeerslawaai noodzakelijk. De geluidgevoelige bestemmingen zijn gelegen in de geluidszone van de Huysbongerdweg, Stationsweg en de Waardenweg. In het kader van een goede ruimtelijke ordening worden tevens de nabijgelegen niet-gezoneerde wegen (Ambt Montfort, Dijk, Linnerweg en de Rozendaalseheide) in het onderzoek betrokken. In het onderzoek wordt de geluidbelasting op de geluidgevoelige bestemming inzichtelijk gemaakt en beoordeeld op basis van het toetsingskader. Binnen het plangebied worden geluidgevoelige objecten (woningen) gerealiseerd. De geluidgevoelige bestemmingen zijn gelegen in de geluidszone van de Huysbongerdweg, Stationsweg en de Waardenweg. Derhalve is een akoestisch onderzoek wegverkeerslawaai[4] uitgevoerd. Het onderzoek is als bijlage toegevoegd aan dit bestemmingsplan. Hierna wordt volstaan met een korte samenvatting.

Alleen als gevolg van de Huysbongerdweg treedt een overschrijding op van de ten hoogste toelaatbare geluidsbelasting van 48 dB. De maximaal te ontheffen waarde van 63 dB wordt niet overschreden. In onderstaande figuur is met rode belijning weergegeven op welke gevels de ten hoogste toelaatbare geluidsbelasting als gevolg van de Huysbongerdweg wordt overschreden.

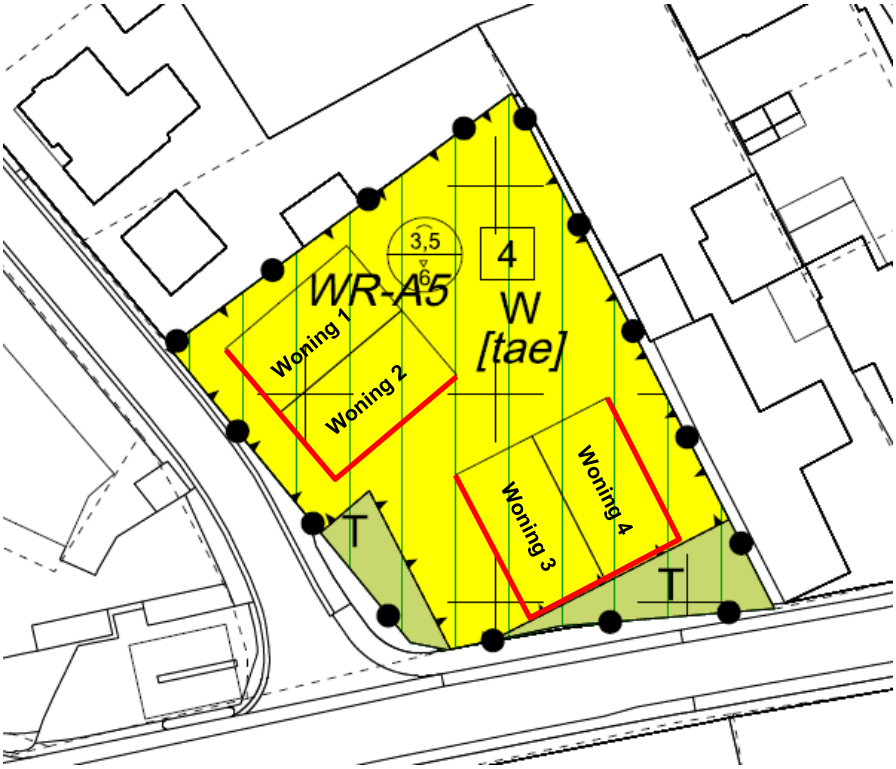

Figuur 10 gevels met geluidsbelasting hoger dan 48 dB

Het beperken van de rijsnelheid of de verkeersintensiteiten van de Huysbongerdweg zijn onder andere vanuit verkeerskundig oogpunt geen reële maatregelen. De Huysbongerdweg beschikt over een referentiewegdek (AC 16 surf). Met een stiller wegdektype (zoals SMANL5) kan een reductie van hoogstens 1 dB behaald worden. Om de reductie te realiseren dient het wegdek over een lengte van 100 meter te worden vervangen. Bij een eenheidsprijs van € 35 per m2 zullen de totale kosten van het vervangen van het wegdek circa € 28.000 bedragen. In verband met de beperkte te behalen reductie

[4] Econsultancy, *Onderzoek wegverkeerslawaai Huysbongerdweg 4 te Montfort*, rapportnummer 19576.003 D2, d.d. 8 december 2023.

en het feit dat de berekende geluidsbelasting niet tot aan de ten hoogste toelaatbare geluidsbelasting kan worden teruggebracht, maakt dat deze maatregel als niet doelmatig wordt geacht. Daarnaast bevindt zich binnen het te vervangen wegdeel een kruispunt. Als gevolg van het kruispunt zal er sprake zijn van relatief veel optrekkend en afremmend verkeer. Door deze verkeersactiviteit zal er al snel sprake zijn van groot kwaliteitsverlies van het wegdek, waardoor gestuit zal worden op civieltechnische bezwaren.

Het vergroten van de afstand tussen de weg en de woningen is gezien de beperkte ruimte op de kavel tevens niet efficiënt. Het plaatsen van een geluidsscherm of -wal kan een effectief middel zijn om het geluid in de woonomgeving terug te dringen. Geluidsschermen zijn echter alleen mogelijk als er voldoende ruimte tussen de bron en de woningen is. Aangezien de woningen vrijwel direct naast de weg wordt gesitueerd is deze ruimte er niet. Daarnaast zal vanwege de hoogte van de woningen een relatief hoog geluidscherm benodigd zijn om voldoende afscherming te bieden. Binnen het stedelijke gebied wordt het treffen van overdrachtsmaatregelen derhalve als onwenselijk en onrealistisch beschouwd. Realisatie van een scherm zal immers stuiten op bezwaren van stedenbouwkundige aard.

Voor de woningen is vanwege de overschrijding van de ten hoogste toelaatbare geluidsbelasting van de Huysbongerdweg een hogere waarde door het college van B&W vastgesteld. Het college heeft hierbij de volgende kenmerken in overweging genomen:

- bron- en overdrachtsmaatregelen zijn niet doelmatig of stuiten op overwegende bezwaren;
- de berekende geluidsbelastingen zijn lager dan de maximaal te ontheffen waarde;
- elke woning beschikt over ten minste één geluidsluwe gevel;
- middels een nader onderzoek naar de karakteristieke geluidwering van de gevels wordt het vereiste binnenniveau conform het Bouwbesluit 2012 gewaarborgd.

Gelet op de relevante blootstelling door meerdere geluidsbronnen is er onderzoek gedaan naar de effecten van de samenloop van verschillende geluidsbronnen (cumulatie). In het kader van een goede ruimtelijke ordening is inzicht in de gecumuleerde geluidsbelasting wenselijk. De cumulatieve geluidsbelasting bedraagt hoogstens 64 dB, zoals blijkt uit het geluidsrapport welke hierboven samengevat is.

4.2.3 Conclusie

Het treffen van bron- en overdrachtsmaatregelen is niet doelmatig. Vanwege de Huysbongerdweg is er een hogere waarde vastgesteld. Voor de woningen dient het akoestisch klimaat in de woning (het zogenaamde binnenniveau) te worden gegarandeerd. Voor de omgevingsvergunning ten behoeve van de bouw van de woningen is een nader onderzoek naar de geluidwering van de gevels noodzakelijk.

4.3 Luchtkwaliteit

4.3.1 Algemeen

De hoofdlijnen voor regelgeving rondom luchtkwaliteitseisen staan beschreven in de Wet milieubeheer (hoofdstuk 5, titel 5.2 Wm). Hierin zijn grenswaarden opgenomen voor luchtvervuilende stoffen. Voor ruimtelijke projecten zijn fijn stof (PM_{10} en $PM_{2,5}$) en stikstofdioxide (NO_2) de belangrijkste stoffen.

Een project is toelaatbaar als aan één van de volgende voorwaarden wordt voldaan:

- er is geen sprake van een feitelijke of dreigende overschrijding van een grenswaarde;
- het project leidt per saldo niet tot een verslechtering van de luchtkwaliteit;

- het project draagt alleen niet in betekenende mate bij aan de luchtverontreiniging;
- het project is opgenomen in het Nationaal Samenwerkingsprogramma Luchtkwaliteit (NSL) of een regionaal programma van maatregelen.

Het Besluit NIBM
De wet stelt bij een (dreigende) grenswaardenoverschrijding aanvullende eisen en beperkingen voor ruimtelijke plannen die "in betekenende mate" (IBM) leiden tot verslechtering van de luchtkwaliteit. Daarnaast moet uit het oogpunt van een goede ruimtelijke ordening afgewogen worden of het aanvaardbaar is het plan op deze plaats te realiseren. Hierbij speelt de blootstelling aan luchtverontreiniging een rol, ook als het plan "niet in betekenende mate" (NIBM) bijdraagt aan de luchtverontreiniging.

Op 1 augustus 2009 is het nationaal samenwerkingsprogramma luchtkwaliteit (NSL) in werking getreden. Hierdoor dient bij plannen die de luchtkwaliteit beïnvloeden niet langer te worden uit gegaan van de normen uit de interim-periode. Nu het NSL in werking is getreden is een project NIBM, als aannemelijk is dat het project een toename van de concentratie veroorzaakt van maximaal 3%.

De 3% grens wordt gedefinieerd als 3% van de grenswaarde voor de jaargemiddelde concentratie van fijnstof (PM10) of stikstofdioxide (NO2). Dit komt overeen met 1,2 microgram/m3 voor zowel fijnstof en NO2. Als de 3% grens voor PM10 of NO2 niet wordt overschreden, dan hoeft geen verdere toetsing aan grenswaarden plaats te vinden.

Regeling NIBM
Binnen de getalsmatige grenzen van de Regeling NIBM draagt een project altijd niet in betekenende mate bij aan een verslechtering van de luchtkwaliteit. Voor woningen gelden in de Regeling NIBM de volgende getalsmatige grenzen:

	Minimaal 1 ontsluitingsweg	Minimaal 2 ontsluitingswegen
	3%-norm	3%-norm
Woningen (maximaal)	1500	3000

4.3.2 Toetsing

Bij voorgenomen ontwikkeling is er slechts sprake van de realisatie van 4 woningen, waarmee ruim binnen het 3% criterium van de NIBM-grens gebleven wordt. De voorgenomen ontwikkeling draagt hierdoor ‘niet in betekenende mate’ (NIBM) bij aan de luchtkwaliteit.

Achtergrondwaarden
In het kader van een goede ruimtelijke ordening dient te worden bezien of de luchtkwaliteit ter plaatse goed genoeg is om een goed woon- en leefmilieu te kunnen waarborgen. Ingevolge de Wet Milieubeheer bedraagt de jaargemiddelde grenswaarde voor $PM_{2,5}$ 25 µg/m³ en voor PM_{10} 40 µg/m³. Voor NO_2 bedraagt de jaargemiddelde grenswaarde eveneens 40 µg/m³.

Volgens de kaarten van het RIVM ligt de concentratie $PM_{2,5}$ in 2025 ter plaatse lager dan 10 µg/m³, de concentratie PM_{10} tussen de 14 en 16 µg/m³ en de concentratie NO_2 lager dan 10 µg/m³.

Worst-case berekening voor de bijdrage van het extra verkeer als gevolg van een plan op de luchtkwaliteit, GCN2022

	Jaar van planrealisatie	2022
Extra verkeer als gevolg van het plan		
	Extra voertuigbewegingen (weekdaggemiddelde)	34,4
	Aandeel vrachtverkeer	10,0%
Maximale bijdrage extra verkeer	NO_2 in $\mu g/m^3$	**0,06**
	PM_{10} in $\mu g/m^3$	**0,01**
Grens voor "Niet In Betekenende Mate" in $\mu g/m^3$		1,2
Conclusie		
De bijdrage van het extra verkeer is niet-in-betekenende-mate;		
geen nader onderzoek nodig		

Figuur 11. Berekening NIBM-tool extra verkeersgeneratie Huysbongerdweg 4 te Montfort

4.3.3 Conclusie

De luchtkwaliteit ter plaatse is ruim voldoende om te spreken van een goed woon- en werkklimaat. Het initiatief draagt niet in betekenende mate bij aan de verslechtering van de luchtkwaliteit en de eventuele verslechtering heeft niet tot gevolg dat de grenswaarden uit de Wet milieubeheer in het gedrang komen. Vanuit het aspect luchtkwaliteit bestaan er geen belemmeringen tegen het plan.

4.4 Bedrijven en milieuzonering

4.4.1 Algemeen

Onder milieuzonering wordt verstaan het waar nodig zorgen voor een voldoende ruimtelijke scheiding tussen enerzijds bedrijven of overige milieubelastende functies en anderzijds milieugevoelige functies zoals woningen. Bij de planontwikkeling dient rekening te worden gehouden met milieuzonering om de kwaliteit van het woon- en leefmilieu te handhaven en te bevorderen en daarnaast bedrijven voldoende zekerheid te bieden dat zij hun activiteiten duurzaam binnen aanvaardbare voorwaarden kunnen uitvoeren.

Richtafstanden
Bij de milieuzonering wordt gebruik gemaakt van de door de Vereniging van Nederlandse Gemeenten (VNG) opgestelde publicatie 'Bedrijven en milieuzonering'[5]. In de publicatie is een lijst opgenomen met bedrijfstypen. Voor de bedrijfstypen zijn indicatieve (richt)afstanden bepaald voor de milieuaspecten geur, stof, geluid en gevaar. Richtafstanden dienen gemeten te worden vanaf de perceelgrens van een bedrijfsbestemming tot aan de dichtstbij gelegen gevel van een woning. De richtafstanden vormen een indicatie van de aanvaardbaarheid in de situatie dat gevoelige functies in de nabijheid van milieubelastende functies worden gesitueerd. Indien bekend is welke activiteiten concreet worden beoogd of

[5] 'Bedrijven en Milieuzonering', Uitgave VNG, Den Haag, 2009.

aanwezig zijn, kan gemotiveerd worden uitgegaan van de daadwerkelijk te verwachten milieubelasting (in plaats van de richtafstanden).

Omgevingstype
De richtafstanden zijn afgestemd op de omgevingskwaliteit zoals die wordt nagestreefd in een rustige woonwijk of een vergelijkbaar omgevingstype (zoals een rustig buitengebied, een stiltegebied of een natuurgebied). Een rustige woonwijk is een woonwijk die is ingericht volgens het principe van functiescheiding. Afgezien van wijkgebonden voorzieningen komen vrijwel geen andere functies (zoals bedrijven en kantoren) voor. Binnen gemengde gebieden heeft men te maken met milieubelastende en milieugevoelige functies die op korte afstand van elkaar zijn gesitueerd. Direct naast woningen komen andere functies voor zoals winkels, horeca en kleine bedrijven. Voorbeelden van gebieden met functiemenging zijn horecaconcentratiegebieden, stadscentra, winkelcentra en winkelgebieden van dorpskernen, woon-werkgebieden met kleinschalige ambachtelijke bedrijvigheid, gebieden langs stadstoegangswegen met meerdere functies en lintbebouwing in het buitengebied met veel agrarische en andere bedrijvigheid.

4.4.2 Toetsing

Het plangebied ligt aan de rand van het centrum gebied van Montfort. Hier zijn verschillende centrum functies aanwezig, waaronder restaurants en winkels. Er is dan ook sprake van een gemengd gebied. Dit betekent dat de richtafstand met één stap mag worden verlaagd.

<u>IJssalon</u>
Op circa 17 meter afstand van het plangebied is een ijssalon gelegen aan de Stationsweg 1 te Montfort. De afstand tot de meest dichtbij gelegen bouwvlak bedraagt meer dan 17 meter. Volgens de VNG-brochure geldt hiervoor een minimale afstand van 10 meter voor geur en geluid en 0 meter voor stof. Omdat het plangebied in een gemengd gebied is gelegen, wordt de richtafstand met 1 afstandsstap verkleind. De minimale richtafstanden komen daarmee op 0 meter. Er wordt derhalve voldaan aan de minimale afstanden.

<u>Tankstation</u>
Aan de westzijde van het plangebied, aan de Rozendaalseheide 3, is een tankstation zonder LPG gelegen. Op het noordelijk deel van dit perceel is een bedrijfswoning gelegen. Deze bedrijfslocatie is bestemd als ‘Bedrijf’. Ter plaatse zijn bedrijfsactiviteiten toegestaan tot maximaal milieucategorie 2 met een richtafstand van 10 meter in een gemengd gebied. Het tankstation zelf is zuidelijker gelegen (meer richting de Huysbongerdweg). De richtafstand voor een benzineservicestation zonder LPG is 10 meter voor geur en geluid in een gemengd gebied.

De afstand tussen de gevel van de dichtstbijzijnde woning en de afstand tot de bedrijfsbestemming bedraagt 10 meter. Hierdoor wordt er voor alle vier de woningen voldaan aan de richtafstand ten opzichte van de bedrijfsbestemming.

<u>Autobedrijf</u>
Op ruim 100 meter afstand van het plangebied is een autobedrijf gelegen aan de Rozendaalseheide 18. Volgens de VNG brochure geldt hier een minimale afstand van 30 meter voor geluid en 10 meter voor geur. Hier gaat 1 afstandsstap vanaf, doordat het plangebied is gelegen binnen een gemengd gebied. De minimale afstand voor geluid komt hierdoor op 10 meter en geur op 0 meter. Er wordt derhalve voldaan aan de minimale richtafstanden.

B&B
Op ruim 100 meter afstand van het plangebied is een B&B gelegen aan de Linnerweg 10. Volgens de VNG brochure geldt hier een minimale afstand van 10 meter voor geluid. Hier gaat 1 afstandsstap vanaf, doordat het plangebied is gelegen binnen een gemengd gebied. De minimale afstand komt hierdoor op 0 meter. Er wordt derhalve voldaan aan de minimale richtafstand.

Bedrijfsbestemming
Op circa 10 meter afstand van het plangebied is een bedrijfsbestemming gelegen aan de Stationsweg 7. Ter plaatse zijn bedrijven tot maximaal milieucategorie 2 toegestaan. Binnen gemengd gebied geldt hiervoor een richtafstand van 10 meter.

De kortste afstand van de bedrijfsbestemming tot de gevel van de dichtstbijzijnde woning in onderhavig plangebied bedraagt 10 meter. Hierdoor wordt er voor alle vier de woningen voldaan aan de richtafstand ten opzichte van de bedrijfsbestemming. Deze bedrijfsbestemming biedt dan ook geen belemmeringen voor onderhavige planontwikkeling.

Detailhandel bestemming
Op circa 10 meter afstand van het plangebied is een detailhandel bestemming gelegen aan de Dijk 23. Volgens de VNG brochure geldt hier een minimale afstand van 10 meter voor geluid. Hier gaat 1 afstandsstap vanaf, doordat het plangebied is gelegen binnen een gemengd gebied. De minimale afstand voor geluid komt hierdoor op 0 meter. Er wordt derhalve voldaan aan de minimale richtafstand.

4.4.3 Conclusie
Binnen de genoemde afstanden vanaf het bouwvlak bevinden zich geen milieugevoelige functies, bestemmingen of objecten. In het bestemmingsplan is 'wonen' daarnaast rechtstreeks toegestaan, alleen het aantal woningen per bouwperceel mag niet toenemen. Vanuit het aspect milieu (bedrijven en milieuzonering/omgekeerde werking) is dit niet relevant, nu binnen de bestemming 'Wonen' wonen op het perceel rechtstreeks is toegestaan. Er mag dan ook worden aangenomen dat er een goed woon- en leefklimaat is gewaarborgd en dat omliggende bedrijven niet worden beperkt in hun bedrijfsactiviteiten.

Vanuit het aspect bedrijven en milieuzonering bestaan er geen belemmeringen tegen het plan.

4.5 Geur agrarisch

4.5.1 Algemeen

Voor veehouderijen is de regelgeving ten aanzien van het specifieke aspect geur vastgelegd in de Wet geurhinder en veehouderij (Wgv). Bij nieuwe planologische projecten in het kader van de Wet ruimtelijke ordening dient te worden gekeken naar de aanvaardbaarheid van deze plannen in verband met omliggende geurbronnen, de zogenaamde omgekeerde werking. In de Wgv zijn voor verschillende dieren geuremissienormen opgenomen die de maximale geurbelasting op een gevoelig object bepalen. Als de geuremissie van een dier niet bekend is, stelt de wet minimumafstanden tussen een veehouderij en een geurgevoelig object. Als die geuremissie wel bekend is, dan moet de geurbelasting worden berekend .De emissie van geurstoffen uit een veehouderijbedrijf wordt uitgedrukt in geureenheden. De berekende geurbelasting wordt getoetst aan de norm (de maximale belasting die het bedrijf mag veroorzaken). Gemeenten mogen, binnen bepaalde bandbreedten, van deze wettelijke normen afwijken als er een gebiedsvisie is opgesteld en een geurverordening is vastgesteld.

Op 17 december 2009 heeft de gemeenteraad van Roerdalen de verordening Wet geurhinder en veehouderij vastgesteld.

4.5.2 Toetsing en conclusie

Onderhavig bestemmingsplan maakt geen veehouderij mogelijk. Het plangebied is tevens niet gelegen binnen de geurcirkel van veehouderijen. Vanuit het aspect geurhinder en veehouderijen bestaan er geen belemmeringen tegen het planvoornemen.

4.6 Kabels en leidingen

Binnen (of in de directe omgeving van) het plangebied komen blijkens de provinciale risicokaart en blijkens de verbeelding van het geldende bestemmingsplan geen leidingen of kabels voor met een dusdanige planologische-juridische beschermingszone dat zij een belemmering vormen voor de beoogde woningbouw.

4.7 Externe veiligheid

4.7.1 Algemeen

Externe veiligheid beschrijft de risico's die ontstaan als gevolg van de opslag van of handelingen met gevaarlijke stoffen. Dit kan betrekking hebben op inrichtingen (bedrijven) of transportroutes. Op beide categorieën is landelijke wet- en regelgeving van toepassing.

In de landelijke wet- en regelgeving zijn kwaliteitseisen en normen op het gebied van externe veiligheid geformuleerd. Doel is om bepaalde risico's, waaraan burgers in hun leefomgeving worden blootgesteld, tot een aanvaardbaar minimum te beperken. Deze bedoelde risico's hangen vooral samen met:

- activiteiten met gevaarlijke stoffen in inrichtingen;
- transport van gevaarlijke stoffen door buisleidingen;
- transport van gevaarlijke stoffen over de weg, het spoor en het water.

Ook zijn er onder meer landelijke regels voor de opslag en verkoop van vuurwerk. Verder wordt bij de plaatsing van windmolens ook de externe veiligheid in ogenschouw genomen.

De risico's voor externe veiligheid komen tot uitdrukking via het plaatsgebonden risico en het groepsrisico. Het plaatsgebonden risico kan op de kaart worden weergeven met zogeheten risicocontouren: lijnen die punten verbinden met eenzelfde plaatsgebonden risico. Via het plaatsgebonden risico wordt een basisbeschermingsniveau gewaarborgd. Bij het groepsrisico wordt wel beoordeeld hoeveel personen zich, redelijkerwijs, feitelijk in de omgeving kunnen bevinden. Voor het groepsrisico geldt geen grenswaarde, maar een oriëntatiewaarde. Dit is een ijkwaarde waaraan veranderingen getoetst kunnen worden. Deze oriëntatiewaarde mag overschreden worden, mits goed beargumenteerd door het bevoegd gezag. Samen met de hoogte van groepsrisico moet andere kwalitatieve aspecten worden meegewogen in de beoordeling van het groepsrisico. Onder deze aspecten vallen zelfredzaamheid en bestrijdbaarheid. Deze argumentatie is een onderdeel van de verantwoording van het groepsrisico. Onderdeel van deze verantwoording is overleg met (advies vragen aan) de regionale brandweer.

Het plaatsgebonden risico (PR) is de kans, per jaar, op overlijden van een onbeschermd individu ten gevolge van ongevallen met gevaarlijke stoffen. De aanwezigheid van een persoon is fictief. Niet wordt beoordeeld hoe groot de kans op de aanwezigheid van een persoon feitelijk is.

Het groepsrisico (GR) is een maat voor de kans per jaar dat een groep van bijvoorbeeld 10, 100 of 1000 personen het slachtoffer wordt van een ongeval met gevaarlijke stoffen. Het groepsrisico wordt ook beschouwd als een maat voor de maatschappelijke ontwrichting.

4.7.2 Toetsing

Risicovolle inrichtingen
Binnen een straal van 1 kilometer rondom het plangebied zijn een tweetal risicovolle bedrijven gevestigd. Het gaat om een manege. Deze is gevestigd op circa 780 meter afstand tot aan het plangebied, aan de Waarderweg 20. Er is op het terrein een bovengrondse propaantank aanwezig. Deze heeft een PR-risicocontour van 10 meter. Daarnaast gaat het om een kampeercentrum, gelegen aan de Huysbongerdweg 55. Deze is gevestigd op circa 1.060 meter afstand tot aan het plangebied. Er is op het terrein een bovengrondse propaantank aanwezig. Deze heeft een PR-risicocontour van 10 meter. De gehanteerde PR-contouren, veiligheidsafstanden en invloedsgebieden van bovenstaande inrichtingen reiken niet tot aan het plangebied. Deze risicobronnen vormen derhalve geen belemmering voor de uitvoerbaarheid van de ontwikkeling.

Risicovol transport over spoorwegen
Binnen een straal van 1,5 km van de ontwikkellocatie zijn geen transportroutes gelegen van een spoortraject waarover vervoer van gevaarlijke stoffen plaatsvindt.

Risicovol transport over water
Binnen een straal van 1,5 km van de ontwikkellocatie zijn geen transportroutes gelegen van een waterweg waarover vervoer van gevaarlijke stoffen plaatsvindt.

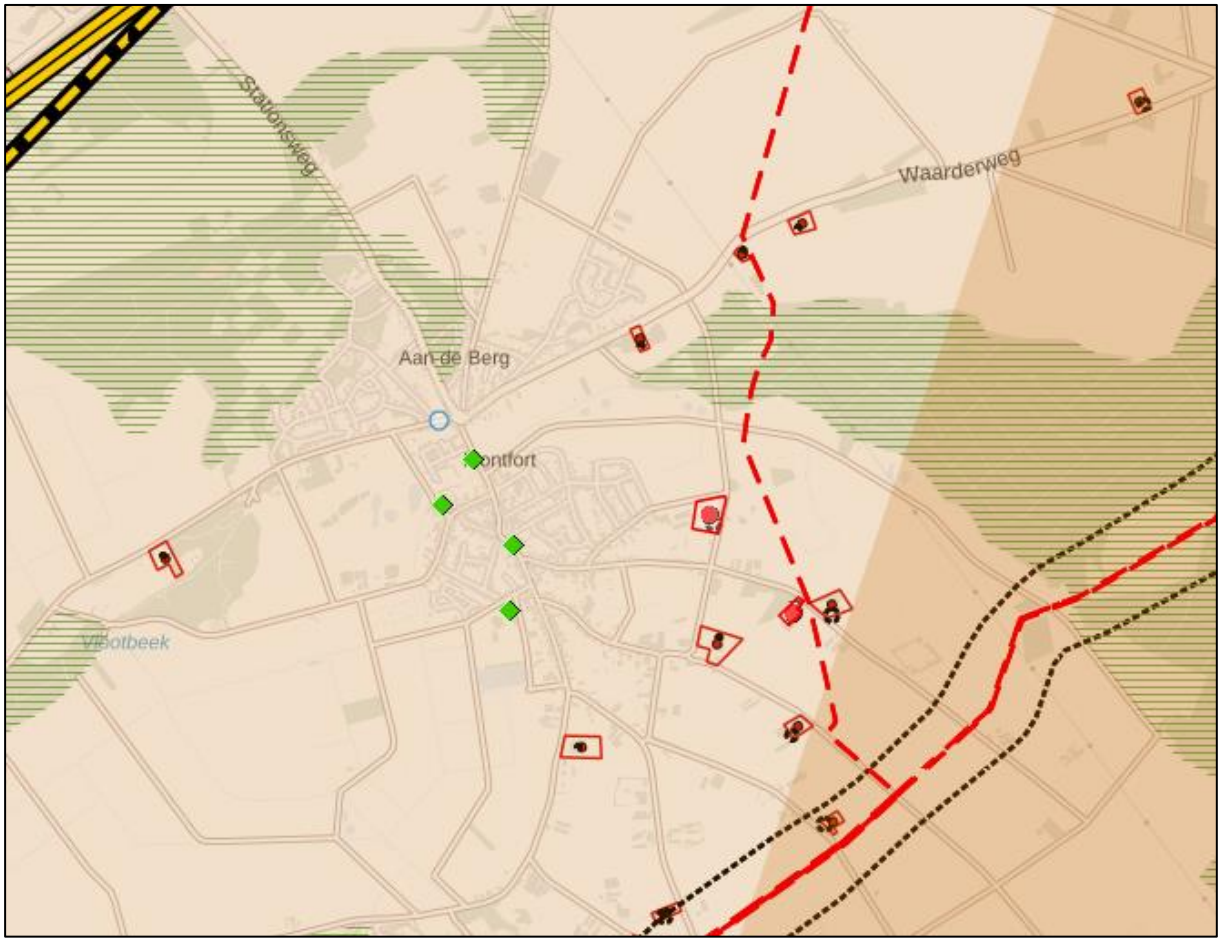

Figuur 12. Uitsnede risicokaart ligging plangebied aangegeven met blauwe cirkel

Risicovol transport over wegen
Binnen een straal van 1,5 km van de ontwikkellocatie zijn geen transportroutes over (Rijks)wegen gelegen waarover vervoer van gevaarlijke stoffen plaatsvindt.

Risicovol transport buisleiding
Binnen een straal van 620 meter van de ontwikkellocatie bevinden zich geen buisleidingen. De meest dichtbij gelegen buisleiding is gelegen op circa 800 meter afstand van het plangebied. Het plangebied ligt ruim buiten de risicocontour van deze buisleiding.

Bovenstaande risicobronnen en transportroutes vormen derhalve geen belemmering voor de uitvoerbaarheid van de beoogde ontwikkeling.

4.7.3 Conclusie

Het aspect externe veiligheid vormt geen belemmering voor onderhavig planvoornemen.

4.8 Ecologie

4.8.1 Algemeen

De bescherming van de natuur is vastgelegd in de Wet natuurbescherming (Wnb). De Wet natuurbescherming (Wnb) geeft het wettelijke kader voor de bescherming van natuurgebieden en voor soortenbescherming. Bij de voorbereiding van een ruimtelijk plan dient onderzocht te worden of de Wnb ten aanzien van de bescherming van dier- en plantensoorten en gebieden de uitvoering van het plan niet in de weg staan. De provincie is bevoegd gezag voor de toetsing van handelingen met mogelijke gevolgen voor beschermde dier- en plantensoorten (de soortenbeschermingsbepalingen) én voor Natura 2000-gebieden (de gebiedenbeschermingsbepalingen). Alleen bij ruimtelijke ingrepen waarmee grote nationale belangen zijn gemoeid, blijft het Rijk bevoegd gezag.

Daarnaast vindt beleidsmatige gebiedsbescherming plaats door middel van het Natuurnetwerk Nederland (NNN), de voormalige Ecologische Hoofdstructuur (EHS). Ook in dit kader zijn de provincies het bevoegd gezag.

Gebiedsbescherming vanuit de Wet natuurbescherming
De Wet natuurbescherming, heeft voor wat betreft gebiedsbescherming, betrekking op de Europees beschermde Natura 2000-gebieden. Als er naar aanleiding van projecten, plannen en activiteiten, afzonderlijk of in combinatie met andere plannen of projecten, mogelijkerwijs significante effecten optreden, dienen deze bij de voorbereiding van een bestemmingsplan in kaart te worden gebracht en beoordeeld.

Natura 2000-gebieden hebben een externe werking, zodat ook ingrepen die buiten deze gebieden plaatsvinden en verstoring kunnen veroorzaken, moeten worden getoetst op het effect van de ingreep op soorten en habitats. Een ruimtelijk plan dat significante gevolgen kan hebben voor een Natura 2000-gebied kan alleen worden vastgesteld indien uit een passende beoordeling de zekerheid is verkregen dat het plan de natuurlijke kenmerken van het gebied niet zal aantasten. Indien deze zekerheid niet is verkregen, kan het plan worden vastgesteld, indien wordt voldaan aan de volgende drie voorwaarden:

1. alternatieve oplossingen zijn niet voorhanden;
2. het plan is nodig om dwingende redenen van groot openbaar belang, met inbegrip van redenen van sociale of economische aard; en
3. de noodzakelijke compenserende maatregelen worden getroffen om te waarborgen dat de algehele samenhang van het Natura 2000-netwerk bewaard blijft.

Projecten, plannen en activiteiten die mogelijk een negatief effect hebben op de beschermde natuur in een Natura 2000-gebied zijn vergunningplichtig.

Gebiedsbescherming vanuit provinciaal beleid
Het Natuurnetwerk Nederland (voorheen: Ecologische Hoofdstructuur (EHS)) is een samenhangend netwerk van bestaande en te ontwikkelen natuurgebieden. Het netwerk wordt gevormd door kerngebieden, natuurontwikkelingsgebieden en ecologische verbindingszones met als doel natuurgebieden beter met elkaar en met het omringende agrarisch gebied te verbinden.

Conform artikel 1.12 van de Wet natuurbescherming dragen gedeputeerde staten in hun provincie zorg voor de totstandkoming en instandhouding van een samenhangend landelijk ecologisch netwerk, genaamd 'Natuurnetwerk Nederland'. Zij wijzen daartoe in hun provincie gebieden aan die tot dit netwerk behoren. De planologische begrenzing en beschermingsregimes van het Natuurnetwerk Nederland loopt via het traject van de provinciale ruimtelijke structuurvisies en verordeningen.

Voor deze gebieden geldt een planologisch beschermingsregime. Activiteiten in deze gebieden zijn alleen toegestaan als ze geen negatieve effecten hebben op de wezenlijke kenmerken of waarden of als deze kunnen worden tegengegaan met mitigerende maatregelen.

Soortenbescherming
De Wet natuurbescherming onderscheidt beschermingsregimes voor soorten op grond van internationale verdragen, aangevuld met soorten die vanuit een nationaal oogpunt beschermd worden. Hierdoor zijn er in de Wet natuurbescherming drie verschillende verbodsartikelen per categorie soorten;
- soorten van de Vogelrichtlijn *(artikel 3.1)*;
- soorten van de Habitatrichtlijn en de verdragen van Bern en Bonn *(artikel 3.5)*;
- andere soorten *(artikel 3.10)*.

Per beschermingsregime is aangegeven welke verboden er gelden en onder welke voorwaarden ontheffing of vrijstelling kan worden verleend door het bevoegd gezag. Volgens artikel 3.31 zijn de verboden, bedoeld in de artikelen 3.1, 3.5 en 3.10 niet van toepassing op handelingen die zijn beschreven in en aantoonbaar worden uitgevoerd overeenkomstig een door het Ministerie van Economische Zaken goedgekeurde gedragscode en die plaatsvinden in het kader van bestendig beheer, bestendig gebruik, of ruimtelijke ontwikkeling of inrichting.

Houtopstanden
De bescherming van houtopstanden, conform de Wet natuurbescherming, heeft betrekking op alle zelfstandige eenheden van bomen, boomvormers of struiken van een oppervlakte van minimaal tien are of een rijbeplanting die meer dan twintig bomen omvat, gelegen buiten de bebouwde kom. Wanneer houtopstanden worden geveld, niet vallende onder artikel 4.1 van de Wet natuurbescherming, geldt een meldingsplicht bij Gedeputeerde Staten van desbetreffende provincie (artikel 4.2 Wnb). Indien er geen bezwaar is om de houtopstanden te kappen, verplicht artikel 4.2 van de Wet natuurbescherming om binnen 3 jaar na het vellen of tenietgaan van de houtopstand op dezelfde grond houtopstanden opnieuw aan te planten. Er geldt een algehele vrijstelling van de herplantplicht voor houtopstanden die gekapt worden in het kader van natuurbeheer en natuurbehoud.

4.8.2 Onderzoek

Gebiedsbescherming
Het plangebied is niet gelegen binnen de goudgroene natuurzone, de zilvergroene natuurzone of de bronsgroene landschapszone. Het dichtstbijzijnde onderdeel betreft de goudgroene natuurzone. Deze ligt ongeveer 105 meter ten noorden van het plangebied. Gezien de aard van de voorgenomen plannen zullen de omgevingscondities redelijkerwijs gelijk blijven, waardoor de wezenlijke kenmerken en waarden van de goudgroene natuurzone niet worden aangetast. Vervolgonderzoek in het kader van de goudgroene natuurzone wordt dan ook niet noodzakelijk geacht.

Het plangebied ligt niet binnen de grenzen van een gebied dat aangewezen is als Natura 2000-gebied. Het meest nabijgelegen Natura 2000-gebied, 'Roerdal' bevindt zich, op het dichtstbijzijnde punt, op circa 3,5 kilometer ten noordoosten van het projectgebied. Indien er sprake zou zijn van een effect, betreft dit een extern effect, zoals toename van geluid, licht of depositie van stikstof. Mede gezien de afstand tot het projectgebied zijn externe effecten als licht en geluid uitgesloten. Aangezien de voorgenomen ontwikkeling de sloop van de bestaande bebouwing en de realisatie van 4 levensloopbestendige woningen betreft, kan een significante toename aan stikstofdepositie tijdens de gebruiks- en aanlegfase op omliggende Natura 2000-gebieden niet op voorhand worden uitgesloten.

Om op voorhand negatieve effecten op Natura 2000-gebieden vanwege stikstofdepositie uit te sluiten is een AERIUS-berekening uitgevoerd.[6] De berekening betreft een worst-case berekening. Uit deze berekeningen blijkt dat bij de aanleg en gebruiksfase geen rekenresultaten hoger zijn dan 0,00 mol/ha/j. In de bijlage is de Aeriusberekening met een aanvullende notitie aan deze toelichting toegevoegd.

Soortenbescherming

<u>Verkennend veldonderzoek</u>
Om een beeld te krijgen van de natuurwaarden is op 13 juli 2022 een verkennend veldbezoek gebracht aan het plangebied en de directe omgeving hiervan.

Tijdens het veldbezoek is gelet op de potentiële aanwezigheid van beschermde soorten op basis van het aanwezige habitat en nest-/verblijfsmogelijkheden. Daarnaast is aan de hand van verspreidingsatlassen, soortgerichte literatuur, NDFF-gegevens en op basis van 'expert judgement' nagegaan welke beschermde planten- en diersoorten er voor kunnen komen binnen en nabij het plangebied en zijn omtrent gebiedsbescherming gegevens van de provincie Limburg geraadpleegd. Aan de hand van het verkennende onderzoek is vervolgens beoordeeld welke beschermde soorten daadwerkelijk voor (kunnen) komen binnen het plangebied en is er vervolgens een inschatting gemaakt van de effecten van de ruimtelijke ontwikkeling op beschermde natuurwaarden.[7] Deze quickscan flora en fauna is opgenomen in bijlage 5. Hieronder wordt volstaan met uitkomsten van het onderzoek.

Gelet op de potentiële ecologische waarden kan het voorgenomen plan alleen in overeenstemming met de nationale natuurwetgeving en het provinciale natuurbeleid worden uitgevoerd, mits voorafgaand en tijdens het uitvoeren van de werkzaamheden het bepaalde in de Wet natuurbescherming in acht wordt genomen:

[6] BRO, *AERIUS-berekening Huysbongerdweg 4 te Montfort*, projectnr. P05694, d.d. 1 december 2023.
[7] BRO, *Quickscan flora en fauna Huysbongerdweg 4 te Montfort*, projectnr. P05694, d.d. 23 augustus 2022.

- Een AERIUS-berekening dient de toename van stikstofdepositie op Natura 2000-gebieden door de werkzaamheden te berekenen;
- Met betrekking tot de sloop zijn overtredingen ten aanzien van het verstoren/verwijderen van nestlocaties van de huismus en verblijfplaatsen van een vleermuissoort op basis van de quickscan niet uit te sluiten. Vervolgonderzoek gedurende het juiste seizoen dient hieromtrent uitsluitsel te geven;
- Ten aanzien van broedvogels dient, om overtreding op voorhand redelijkerwijs te voorkomen, het verwijderen van nestgelegenheid buiten het broedseizoen te worden uitgevoerd, of een controle moet de aanwezigheid van een broedgeval kunnen uitsluiten;
- In het kader van de algemene zorgplicht is het noodzakelijk om voldoende zorg te dragen voor aanwezige individuen. Dit houdt in dat al het redelijkerwijs mogelijke gedaan dient te worden om het doden van individuen te voorkomen.

Vervolgonderzoek

In de periode vanaf april tot half mei 2023 heeft vervolgonderzoek plaatsgevonden naar de huismus. Gedurende deze periode zijn geen huismusnesten in het plangebied aangetroffen. Ten behoeve van de huismus zijn dan ook geen nadere maatregelen benodigd.

In de periode vanaf half mei t/m juni 2023 heeft onderzoek naar vleermuizen plaatsgevonden. Gedurende deze periode zijn geen verblijfplaatsen voor vleermuizen aangetroffen. Het onderzoek wordt vanaf augustus t/m september 2023 voorgezet.

De resultaten van deze onderzoeken worden hieronder weergegeven. Voor het volledig rapport wordt verwezen naar de bijlagen[8].

Huismussen

Nestlocaties

Tijdens de veldbezoeken zijn er geen huismussen waargenomen binnen het plangebied. Er kan om die reden redelijkerwijze aangenomen worden dat er geen nestlocatie voor huismus aanwezig zijn binnen het plangebied.

Leefgebied

Het groen in de siertuinen heeft een foerageer- en schuilfunctie voor de huismus. Het groen op en rondom de onderzochte woningblokken blijft behouden waardoor de foerageer en schuilmogelijkheden behouden blijven. De voorgenomen ingreep zal dan ook niet leiden tot het verloren gaan van leefgebied van de huismus.

Omgevingscheck

De huismus is een soort die zowel voorkomt in de stadcentra als op het platteland, maar een voorkeur heeft voor bebouwde gebieden. Hierbij heeft huismus als vaste rust- en verblijfplaats en nestlocatie een voorkeur voor woningen die openingen hebben die toegang verlenen tot geschikte nestlocatie tussen het dak en het dakbeschot met tevens voldoende groen in de omgeving van de woningen. Direct aangrenzend zijn meer woningen beschikbaar waar huismussen onder kunnen nestelen doordat de meeste panden in de omgeving een pannendak hebben. Er zijn nestelende huismussen waargenomen bij onder andere de Stationsweg 4 en 6, de Rozendaalseheide 12 en 14 en de Huysbongerdweg 9 en 13.

[8] BRO, Vervolgonderzoek huismus en vleermuizen, P05694, d.d. 7 november

Vleermuizen

Verblijfplaatsen

Zowel in het voorjaar als in het najaar zijn er geen verblijfplaatsen aangetroffen binnen het plangebied. Er is geen binding met de gebouwen binnen het plangebied waargenomen. Bij de eerste avond in het najaar zijn een enkele keer incidenteel sociale roepjes gehoord binnen het plangebied. Gezien deze roepjes niet met regelmatige vluchten werden waargenomen betreft het waarschijnlijk geen baltsterritorium. Ook is er geen zwermgedrag waargenomen.

Foeragerende vleermuizen

Tijdens vrijwel ieder veldbezoek zijn enkele (1-2) foeragerende gewone dwergvleermuizen rondom het groen in de tuinen waargenomen. Later in de avond trokken deze weg en vloog er slechts incidenteel een individu over. Gezien de vleermuizen hier niet de hele avond aanwezig waren en regelmatig een kwartier of langer verdwenen is het niet de verwachting dat het plangebied essentieel foerageergebied voor de gewone dwergvleermuis betreft. Daarnaast is er in de directe omgeving genoeg groen aanwezig dat kan dienen als foerageermogelijkheid. De voorgenomen plannen zullen niet leiden tot een afname in essentieel foerageergebied.

Vliegroutes

Tijdens de veldbezoeken zijn in de directe omgeving geen eenduidig vliegpatronen aangetroffen welke door meerdere individuen werd gevolgd.

Overige soorten

In de betreffende woningen kunnen ook vogels zonder jaarrond beschermd nest broeden. Hiermee dient rekening te worden gehouden door buiten het broedseizoen of na een controle te werken.

Houtopstanden

Aangezien het plangebied zich binnen de bebouwde kom bevindt en er geen (onderdelen van) houtopstanden aanwezig zijn is toetsing aan het onderdeel houtopstanden conform de Wet natuurbescherming bij dit plan niet aan de orde.

4.8.3 Conclusie

De aspecten gebiedsbescherming en houtopstanden vormen geen belemmering voor deze ontwikkeling. Wel is de aanwezigheid van soorten (huismus, vleermuizen, broedvogels) niet uit te sluiten. Dit is nader onderzocht gedurende de onderzoeksperiode. Binnen en in de directe omgeving van het plangebied zijn geen nestlocaties van huismus dan wel rust- en verblijfplaatsen van een vleermuissoort waargenomen. Overtreding van een verbodsbepaling van de Wet natuurbescherming met betrekking tot huismus en een vleermuissoort is uitgesloten. Er hoeft geen ontheffing te worden verkregen, noch zijn er enige vervolgstappen noodzakelijk met betrekking tot deze soort(groep)en. Wel dienen de volgende maatregelen in acht te worden genomen:

- De kap van het opgaand groen dient buiten het broedseizoen te worden uitgevoerd. Het broedseizoen loopt globaal van half maart t/m half augustus;
- Met betrekking tot de zorgplicht dienen eventueel aangetroffen dieren tijdens de werkzaamheden de kans te krijgen om het plangebied zelfstandig te verlaten. Bij soorten als egel en gewone pad kunnen de dieren met beleid verplaatst worden naar een veilige plek buiten het plangebied.

4.9 Verkeer en parkeren

Met betrekking tot onderhavige planontwikkeling dienen de eventuele gevolgen voor de verkeersstructuur als voor het parkeren inzichtelijk te worden gemaakt.

4.9.1 Verkeer

Onderhavige ontwikkeling voorziet in de realisatie van in totaal 4 levensloopbestendige woningen.

De verwachte verkeersaantrekkende werking van het planvoornemen is berekend op basis van de CROW-publicatie 381 “Toekomstbestendig parkeren”. Hierbij is uitgegaan van 4 woningen in de vorm van ‘koop, vrijstaand, woning’ ‘rest bebouwde kom’ in de gemeente Roerdalen (niet stedelijke gemeente). In totaal neemt de verkeersgeneratie met maximaal 34 (4 x 8,6 = 34,4) verkeersbewegingen toe.

Wat betreft profiel en capaciteit zijn de omliggende wegen berekend op de gestelde toename van het aantal verkeersbewegingen als gevolg van de realisatie van de woningen binnen het plangebied.

4.9.2 Parkeren

Zoals in artikel 4.5.3 van de regels is opgenomen, dienen er per woning 2 parkeerplaatsen op eigen terrein gerealiseerd te worden. Dit zorgt voor een parkeerbehoefte van 8 parkeerplaatsen. Op eigen terrein is voldoende ruimte om per woning twee parkeerplaatsen te realiseren. Hiermee wordt voldaan aan de parkeerbehoefte.

4.9.3 Conclusie

De aspecten verkeer en parkeren vormen geen belemmering voor deze ontwikkeling.

4.10 Water

4.10.1 Algemeen

De laatste jaren heeft het waterbeleid een wezenlijk andere oriëntatie gekregen, namelijk van reageren naar anticiperen. In ruimtelijke plannen dient steeds meer aandacht besteed te worden aan waterhuishoudkundige aspecten. Daarbij staan naast een duurzaam waterbeheer de integrale afweging en het creëren van maatwerk voorop. Water moet altijd bekeken worden in het licht van het watersysteem of stroomgebied waarin een stad of een dorp ligt. Een goede afstemming van waterbeleid (kwantitatieve en kwalitatieve eigenschappen) en ruimtelijke ordening, ook in het direct aangrenzende gebied, is daarom noodzakelijk.

Beleid Waterschap
Relevante beleidsstukken op het gebied van water zijn het Waterbeheerplan 2016-2021 van Waterschap Limburg, het Provinciaal Omgevingsplan Limburg 2014 (POL2014), het Nationaal Waterplan, WB21, Nationaal Bestuursakkoord Water en de Europese Kaderrichtlijn Water. Belangrijkste gezamenlijke punt uit deze beleidsstukken is dat water een belangrijk sturend element is in de ruimtelijke ordening. Water legt een ruimteclaim op het (stads)landschap waaraan voldaan moet worden. De bekende drietrapsstrategieën zijn leidend:

- Vasthouden-bergen-afvoeren (waterkwantiteit);
- Voorkomen-scheiden-zuiveren (waterkwaliteit).

Daarnaast is de Beleidsbrief regenwater en riolering relevant. Hierin staat hoe het best omgegaan kan worden met het hemelwater en het afkoppelen daarvan. Ook hier gelden de driestapsstrategieën.

4.10.2 Kenmerken van het watersysteem

De kenmerken van de watersystemen, zoals die voorkomen in het besluitgebied (en omgeving), kunnen het beste beschreven worden door een onderverdeling te maken in de soorten van water die in het gebied aanwezig zijn. De belangrijkste zijn: grondwater, oppervlaktewater, hemelwater en afvalwater.

Grondwater en waterkwaliteit
De locatie ligt volgens de POL2014 niet binnen waterwingebied of grondwaterbeschermingsgebied. De locatie is wel gelegen binnen de 'boringsvrije zone Roerdalslenk II'. Ter plaatse van deze zone is het niet toegestaan om boorputten dieper dan 30 meter te graven of werken uit te voeren die schade kunnen toebrengen aan de 'Bovenste Brunssumklei'. Onderhavig plan voorziet in de bouw van vier woningen. Er zijn geen werkzaamheden gepland die dieper gaan dan 30 meter. Onderhavig plan is derhalve niet schadelijk voor de Roerdalslenk II.

Oppervlaktewater
Op basis van de Leggerkaart van het waterschap Limburg is in het plangebied zelf geen primair oppervlaktewater aanwezig. Daarnaast word tin de toekomstige situatie ook niet voorzien in nieuw oppervlaktewater binnen het plangebied.

Hemel- en afvalwater
Het (huishoudelijk) afvalwater wordt aangesloten op de riolering. Iedere woning zal een eigen uitlegger krijgen naar het gemeentelijk rioolstelsel. Gedurende de vergunningfase wordt dit nader uitgewerkt.

Het hemelwater dat terechtkomt op de woningen wordt niet afgevoerd via het riool, maar afgekoppeld (gescheiden afvoer van afval- en hemelwater). Via daken en dakgoten wordt het hemelwater naar een infiltratievoorziening op eigen terrein geleid en geïnfiltreerd in de bodem. De gemeente Roerdalen hanteert een minimale bergingseis van 58mm per m^2. De bouwvlakken van de vier woningen hebben tezamen een oppervlakte van ca. 480 m^2. De benodigde minimum capaciteit van de infiltratievoorziening dient aldus 58 millimeter per m^2 verhard oppervlak te bedragen. In dit geval dus per woning 120 m^2 x 58 mm = 7 m^3 (naar boven afgerond). Daarnaast moet rekening worden gehouden met verhardingen ten behoeve van de oprit en terras. In de vergunningfase zal de wijze waarop het hemelwater wordt afgevoerd per woning nader worden uitgewerkt. Aan de achterzijde van de nieuwe woningen (oostzijde) is voldoende ruimte beschikbaar om hier voorzieningen aan te leggen voor de opvang van hemelwater. Hiermee wordt voldaan aan de infiltratie-eisen van hemelwater.

4.10.2 Conclusie

Het aspect water vormt geen belemmering voor deze ontwikkeling.

4.11 Archeologie en cultuurhistorie

4.11.1 Archeologie

De bescherming van archeologisch erfgoed in Nederland is vastgelegd in de Erfgoedwet, die op 1 juli 2016 in werking is getreden. De Erfgoedwet is in de plaats gekomen van zes wetten en regelingen op het gebied van cultureel erfgoed, waaronder de Monumentenwet 1988. Onderdelen van de Monumentenwet die van toepassing waren op de fysieke leefomgeving gaan naar de Omgevingswet die in 2019 van kracht wordt. Voor deze onderdelen is daartoe in de Erfgoedwet voor de periode 2016-2019 een overgangsregeling opgenomen.

De basis van de bescherming van archeologisch erfgoed in de Erfgoedwet is het verdrag van Valletta (ook wel het verdrag van Malta). De bescherming heeft als doel om archeologisch erfgoed zoveel mogelijk in situ, dus in de grond, te behouden. Dankzij het principe van “de verstoorder betaalt” uit het verdrag van Valletta worden meer archeologische resten in situ behouden.
Voor het archeologiebeleid in de gemeente Roerdalen geldt in eerste instantie een door de gemeenteraad vastgesteld beleid d.d. 16 december 2010, bestaande uit een Archeologieverordening 2010 en archeologische verwachtingskaart. Deze topografische kaart van het gemeentelijke grondgebied bevat de archeologische monumenten en archeologische verwachtingsgebieden. Tevens bevat de kaart ondergrenzen met betrekking tot grondroerende werkzaamheden.

Op het plangebied ligt volgens het vigerend bestemmingsplan de dubbelbestemming ‘Waarde – Archeologie 5’. Voor de gronden binnen de bestemming ‘Waarde – Archeologie 5’ geldt een onderzoeksplicht indien het bebouwingsoppervlak groter is dan 1.000 m^2 en de ondergrondse bouwdiepte meer is dan 40 cm.

Onderzoek
Binnen het plangebied zijn vier woningen voorzien. Het is niet aannemelijk dat elke woning 250 m^2 gaat bebouwen. Op basis van artikel 4.2.2 en artikel 4.2.3 uit de regels, kan er gesteld worden dat de maximale oppervlakte van de woningen 220 m^2 bedraagt. De ondergrens voor archeologisch onderzoek wordt dan ook niet overschreden. Een nader onderzoek naar archeologie wordt dan ook niet noodzakelijk geacht.

4.11.2 Conclusie

Vanuit het aspect archeologie bestaan er geen belemmeringen voor het onderhavige planvoornemen.

4.11.3 Cultuurhistorie

Op grond van het Besluit ruimtelijke ordening (artikel 3.1.6, tweede lid, onderdeel a Bro) dient in het plan rekening gehouden te worden met cultuurhistorie. Cultuurhistorie heeft onder andere betrekking op de historische stedenbouwkundige en historisch geografische waarden in het gebied. In het plan moet beschreven worden hoe met de in het gebied aanwezige waarden en de aanwezige of te verwachten monumenten wordt omgegaan.

De Erfgoedwet bevat de wet- en regelgeving voor behoud en beheer van het cultureel erfgoed en archeologie in Nederland. Het is op basis hiervan verplicht om de facetten historische (steden)bouwkunde en historische geografie mee te nemen in de belangenafweging. Hierbij gaat het om zowel beschermde als niet formeel beschermde objecten en structuren.

Toetsing
Cultuurhistorische waarden kunnen betrekking hebben op bebouwde cultuurhistorie (monumenten), cultuurhistorische landschappen en archeologische waarden van een gebied. Op basis van provinciale kaarten is bepaald welke cultuurhistorische waarden of elementen binnen of in de nabijheid van het plangebied aanwezig zijn.

Het plangebied is gelegen in een gebied met sedert 1830 matig veranderd verkavelingspatroon. Daarnaast is het plangebied gelegen in een cultuurlandschap (bouwland, veld). Wat dit betekent is dat landschappelijke en agrarische structuren, zoals de loop van wegen en de vorm van kavels, in de afgelopen 200 jaar slechts in beperkte mate zijn veranderd. Het landschap kan dus nog deels worden beleefd zoals dat destijds was. Verder zijn er geen cultuurhistorische elementen, zoals beschermde stads- of dorpsgezichten, monumenten of beeldbepalende panden in of nabij het plangebied gelegen.

4.11.4 Conclusie

Door de realisatie van de woningen zal de huidige bebouwing worden gesloopt. De huidige bebouwing is echter in dermate slechte staat dat dit geen toegevoegde waarde meer heeft voor het cultuurlandschap. Onderhavig voornemen vormt derhalve geen belemmering voor de cultuurhistorie.

4.12 Toetsing Besluit m.e.r. / Vormvrije m.e.r.-beoordeling

Met dit bestemmingsplan wordt de realisatie van vier grondgebonden levensloopbestendige woningen toegestaan. Dit kan leiden tot een m.e.r.(beoordelings)-plicht. Of een m.e.r.-procedure of m.e.r-beoordeling noodzakelijk is, hangt af van het feit of de ontwikkeling (activiteit) is opgenomen in lijst C en D van het Besluit milieueffectrapportage (Besluit m.e.r.). Per 7 juli 2017 is een wijziging van het Besluit m.e.r. in werking getreden. Wanneer de voorgenomen de ontwikkeling (activiteit) is opgenomen in lijst C en D van het Besluit milieueffectrapportage (Besluit m.e.r.) moet getoetst worden of er sprake is van nadelige milieugevolgen en moet wanneer hier sprake van is een vormvrij m.e.r.-beoordelingsbesluit genomen worden.

Doorwerking plangebied
De beoogde ontwikkeling en de hiervan deel uitmakende onderdelen komen in lijst C van de bijlage van het Besluit m.er. niet als activiteit voor. Met betrekking tot de ontwikkeling is in onderdeel D (11.2) van de bijlage van het Besluit m.e.r. het volgende opgenomen: "*de aanleg, wijziging of uitbreiding van een stedelijk ontwikkelingsproject met inbegrip van de bouw van winkelcentra of parkeerterreinen.*" De voorgenomen ontwikkeling ligt ver onder de drempelwaarde die is opgenomen in kolom 2, namelijk een oppervlakte van 100 hectare of meer, een aaneengesloten gebied en 2.000 woningen of meer of een bedrijfsvloeroppervlakte van 200.000 m² of meer. Er is voor de activiteit derhalve geen sprake van een directe m.e.r.-beoordelingsplicht.

In het voorliggende geval is sprake van een netto toename van drie wooneenheden binnen een bestaande dorpskern. Gezien de omvang van het project, mede afgezet tegen de oppervlakten en aantallen die worden genoemd in categorie 11.2, onderdeel D, van de bijlage bij het Besluit m.e.r., is sprake van een kleinschalig project. Daarnaast is er geen sprake is van significante milieueffecten als gevolg van de ontwikkeling en is ook geen sprake van een ligging binnen of in de nabijheid van een kwetsbaar gebied (zie paragraaf 4.8).

4.12.1 Conclusie

De ontwikkeling heeft een beperkte omvang en wordt mogelijk gemaakt binnen de kern in een overwegend woongebied. Daarnaast zijn er geen belemmerende milieuaspecten voorzien, welke een negatieve invloed hebben op de beoogde ontwikkeling of omliggende omgeving. Gezien de aard, omvang, milieugevolgen (paragraaf 4.1 tot en met 4.11) en ligging kan gesteld worden dat onderhavig initiatief niet kan worden aangemerkt als een ‘stedelijk ontwikkelingsproject’ als bedoeld in categorie D11.2 van het Besluit m.e.r. Er hoeft dan ook geen milieueffectrapport te worden opgesteld en er hoeft ook geen m.e.r.-beoordeling te worden doorlopen.

5. JURIDISCHE PLANOPZET

In dit hoofdstuk wordt de juridische opzet van het bestemmingsplan beschreven.

5.1 Algemeen

Het bestemmingsplan is een juridisch bindend plan dat bestaat uit een verbeelding (plankaart) en regels en gaat vergezeld van een toelichting. De verbeelding en de regels vormen het juridisch bindende deel van het bestemmingsplan, waarbij de regels de gebruiks- en bouwmogelijkheden van de gronden regelen en de verbeelding de rol heeft van visualisering van de bestemmingen. De toelichting heeft geen bindende werking, maar heeft wel een belangrijke functie bij de weergave, verantwoording en onderbouwing van het bestemmingsplan en als uitleg bij de verbeelding en regels.

De Wet ruimtelijke ordening (Wro) bepaalt dat het bestemmingsplan langs elektronische weg beschikbaar wordt gesteld. Dit brengt met zich mee dat het bestemmingsplan digitaal uitwisselbaar en op vergelijkbare wijze moet worden gepresenteerd. Met het oog hierop stellen de Wro en de onderliggende regelgeving eisen waaraan het bestemmingsplan moet voldoen. Zo bevat de Standaard Vergelijkbare Bestemmingsplannen 2012 (SVBP 2012) bindende afspraken waarmee bij het maken van bestemmingsplannen rekening moet worden gehouden. De SVBP 2012 kent (onder meer) hoofdgroepen van bestemmingen, een lijst met functie- en bouwaanduidingen, gebiedsaanduidingen en een verplichte opbouw van de planregels en het renvooi. Voorliggend bestemmingsplan is opgesteld in overeenstemming met de SVBP 2012 en wordt op de voorgeschreven wijze digitaal beschikbaar gesteld.

5.2 Toelichting op de verbeelding

De verbeelding heeft de rol van visualisering van de bestemmingen. Op de verbeelding hebben alle gronden binnen het plangebied een bestemming gekregen. Binnen een bestemming kunnen aanduidingen zijn aangegeven, waaraan in de regels voorwaarden zijn verbonden. De opgenomen verklaring is niet juridisch bindend en is op de verbeelding opgenomen ten behoeve van de leesbaarheid van de verbeelding.

5.3 Toelichting op de regels

De regels leggen de gebruiksmogelijkheden van de gronden en de bouwmogelijkheden en de gebruiksmogelijkheden van de aanwezige en/of op te richten bebouwing vast. De toelichting heeft weliswaar geen bindende werking, maar heeft wel een belangrijke functie bij de weergave en onderbouwing van het bestemmingsplan en bij de uitleg van de verbeelding en regels. De regels zijn onderverdeeld in 4 hoofdstukken, te weten:

1. inleidende regels;
2. bestemmingsregels;
3. algemene regels;
4. overgangs- en slotregels.

5.3.1 Inleidende regels

De inleidende regels behelzen de begrippen en de wijze van meten.

Begrippen
In dit artikel zijn bepalingen (begrippen) opgenomen welke in het algemeen spraakgebruik onvoldoende vastliggen en waarbij verschillen in interpretatie bij toepassing van de planregels mogelijk zijn.

Wijze van meten
Hierin wordt aangegeven op welke manier hoogte, lengte, breedte, inhoud en oppervlakte van bouwwerken / percelen gemeten moeten worden

5.3.2 Bestemmingsregels

In dit hoofdstuk zijn de in het bestemmingsplan opgenomen bestemmingen opgenomen (enkel- en dubbelbestemmingen). De opbouw van de bestemmingen is als volgt (met dien verstande dat een specifieke bestemming niet alle genoemde elementen hoeft te bevatten):

- bestemmingsomschrijving;
- bouwregels;
- nadere eisen;
- afwijken van de bouwregels;
- specifieke gebruiksregels;
- afwijken van de gebruiksregels;
- omgevingsvergunning voor het uitvoeren van werken, geen bouwwerk zijnde, of van werkzaamheden;
- omgevingsvergunning voor het slopen van een bouwwerk;
- wijzigingsbevoegdheid.

Duidelijk zal zijn dat een bestemmingsregel niet alle elementen hoeft te bevatten. Dit kan per bestemming verschillen.

De bestemmingsomschrijving betreft de centrale bepaling van elke bestemming. Het betreft een omschrijving waarin limitatief de functies worden genoemd, die binnen de bestemming zijn toegestaan. De bouwregels zijn direct gerelateerd aan de bestemmingsomschrijving. Ook het gebruik van gronden en bebouwing is gekoppeld aan de bestemmingsomschrijving. In de bouwregels staan uitsluitend bepalingen die betrekking hebben op het bouwen. Bouwregels zijn dan ook alleen van toepassing bij de toetsing van aanvragen voor een omgevingsvergunning. De afwijking van de bouwregels geven het bevoegd gezag de bevoegdheid om onder voorwaarden afwijking te verlenen van een specifieke regel.

De specifieke gebruiksregels vormen een nadere concretisering van het toegestane gebruik. De afwijking van de gebruiksregels heeft tot doel bepaald gebruik wat eerder is uitgesloten onder voorwaarden wel toe te laten.

Onderstaand worden de regels van de opgenomen bestemmingen nader toegelicht.

'Tuin'
Evenwijdig aan de Huysbongerweg en de Rozendaalseheide is een strook gelegen tussen de weg en de voorste grens van het bouwvlak bestemd als 'Tuin'. Ter plaatse zijn de gronden meer specifiek bestemd voor tuinen behorende bij de op de aangrenzende gronden gelegen gebouwen, water en waterhuishoudkundige voorzieningen, alsmede paden en wegen.

'Wonen'
De voor 'Wonen' aangewezen gronden zijn bestemd voor 'wonen' al dan niet in combinatie met een beroep aan huis en inclusief daarbij behorende hoofdgebouwen, bijbehorende bouwwerken en bouwwerken geen gebouwen zijnde, erven, tuinen, in- en uitritten, parkeervoorzieningen, ontsluitingspaden en brandgangen. Daarnaast zijn ook water en waterhuishoudkundige voorzieningen toegestaan.

Binnen deze bestemming is een wijzigingsbevoegdheid opgenomen, om het aantal te bouwen wooneenheden te wijzigen of te laten vervallen, indien niet binnen 3 jaar na het onherroepelijk worden van het plan met de bouw van de woningen is aangevangen, geen ontvankelijke aanvraag om een omgevingsvergunning is ingediend of een verleende omgevingsvergunning is ingetrokken.

'Waarde – Archeologie 3'
De voor Waarde - Archeologie - 3 aangewezen gronden zijn, behalve voor de andere daar voorkomende bestemming(en), mede bestemd voor de bescherming van een terrein met archeologische waarde. In de regels is een bouwverbod opgenomen. Dit bouwverbod is echter niet van toepassing indien de maximum oppervlakte van de bebouwing ten hoogste 1.000 m² bedraagt en de ondergrondse bouwdiepte ten hoogste 40 cm bedraagt.

5.3.3 Algemene regels

In de algemene regels is een aantal standaardbepalingen opgenomen te weten, de antidubbeltelregel, algemene bouwregels, algemene gebruiksregels, algemene afwijkingsregels, algemene wijzigingsregels, algemene procedureregels en overige regels.

Anti-dubbeltelregel
In de anti-dubbeltelregel wordt bepaald dat grond die eenmaal in aanmerking is genomen bij het verlenen van een omgevingsvergunning waarin uitvoering is gegeven of alsnog kan worden gegeven, deze bij de beoordeling van latere plannen buiten beschouwing blijft. Het nog overgebleven terrein mag dus niet nog eens meegenomen worden bij het toestaan van een ander bouwwerk.

Algemene bouwregels
In de algemene bouwregels zijn regels gesteld die gelden voor alle bestemmingen uit hoofdstuk 2. In dit geval zijn dit regels met betrekking tot bestaande afstanden en maten en parkeren.

Algemene gebruiksregels
In deze algemene gebruiksregels is weergegeven wat als strijdig gebruik wordt aangemerkt.

Algemene aanduidingsregels
Hierin is de 'milieuzone – roerdalslenk II' opgenomen die nadere regels stelt over bodemingrepen dieper dan 30 meter beneden maaiveld.

Algemene afwijkingsregels
In deze bepaling wordt aan burgemeester en wethouders een algemene bevoegdheid gegeven om voor enkele activiteiten middels een omgevingsvergunning af te wijken van de regels.

Algemene wijzigingsregels
In deze bepaling wordt aan burgemeester en wethouders een algemene bevoegdheid gegeven om kleinschalige wijzigingen aan te brengen in de bestemmingen van onderhavig plan.

5.3.4 Overgangs- en slotregels

Dit hoofdstuk is het sluitstuk van de regels en bevat alle bepalingen die nog niet elders ondergebracht zijn. De regels zijn algemeen van aard en gelden in principe voor alle bestemmingen.

6. UITVOERBAARHEID

In artikel 3.1.6 van het Besluit ruimtelijke ordening (Bro) is bepaald dat een bestemmingsplan vergezeld gaat van een toelichting waarin de inzichten over de uitvoerbaarheid van het plan zijn neergelegd. Dit hoofdstuk gaat in op de uitvoerbaarheid, waarbij eerst de economische uitvoerbaarheid aan bod komt en vervolgens de maatschappelijke uitvoerbaarheid.

6.1 Economische uitvoerbaarheid

6.1.1 Kostenverhaal

Op grond van afdeling 6.4. van de Wro geldt voor de gemeente de verplichting tot kostenverhaal in de gevallen die zijn aangewezen in het Bro. Het Bro stelt kostenverhaal verplicht in geval er sprake is van een van de volgende bouwplannen:

- de bouw van één of meer woningen en andere hoofdgebouwen;
- de uitbreiding van een gebouw met ten minste 1.000 m² bruto-vloeroppervlakte of met één of meer woningen;
- de verbouwing van één of meer aaneengesloten gebouwen die voor andere doeleinden in gebruik of ingericht waren, voor woondoeleinden, mits tenminste 10 woningen worden gerealiseerd;
- de verbouwing van één of meer aaneengesloten gebouwen die voor andere doeleinden in gebruik of ingericht waren, voor detailhandel, dienstverlening, kantoor of horecadoeleinden, mits de cumulatieve oppervlakte van de nieuwe functies ten minste 1.500 m² bruto-vloeroppervlakte bedraagt;
- de bouw van kassen met een oppervlakte van ten minste 1.000 m² bruto-vloeroppervlakte.

Voorliggend bestemmingsplan voorziet in de bouw van vier levensloopbestendige woningen. Er is derhalve sprake van een bouwplan als bedoeld in het Bro en dus is kostenverhaal aan de orde.

Ten behoeve van onderhavig grondexploitatie heeft de gemeente met de ontwikkelende partij een (anterieure) exploitatieovereenkomst gesloten waarin de kosten voor de grondexploitatie worden verhaald op deze ontwikkelende partij. Hiermee is het verhaal van kosten anderszins verzekerd en is het opstellen van een exploitatieplan in dit kader op basis van artikel 6.12 lid 2 van de Wro niet noodzakelijk. In de anterieure overeenkomst is ook het planschadeverhaal opgenomen.

De economische uitvoerbaarheid is hiermee in voldoende mate aangetoond.

6.2 Maatschappelijke uitvoerbaarheid

Inspraak
Er is geen sprake van inspraak. Het bestemmingsplan wordt meteen als ontwerp ter inzage gelegd.

Vooroverleg
Volgens artikel 3.1.1. Bro dient vooroverleg te worden gevoerd met diensten van het Rijk, provincie en het Waterschap. Deze instanties kunnen aangeven dat in bepaalde gevallen vooroverleg niet noodzakelijk is.

Het plan is in het kader van vooroverleg voorgelegd aan de provincie Limburg en het Waterschap Limburg. De reactie van beide partijen geeft geen aanleiding tot aanpassing van het plan en/of de benodigde stukken.

Omgevingsdialoog
Initiatiefnemer heeft de direct omwonenden van het plangebied geïnformeerd over de voorgenomen realisatie van vier levensloopbestendige (senioren) woningen aan de hand van een planschets en in de gelegenheid gesteld aan te geven hoe zij tegen de beoogde planvorming aankijken.

Zienswijzen
Het bestemmingsplan heeft overeenkomstig het bepaalde in artikel 3.8 Wro gedurende zes weken ter inzage gelegen.

7. PROCEDURE

De wettelijke procedure volgt uit de Wet ruimtelijke ordening (Wro) en start met het moment van terinzagelegging van het ontwerp-bestemmingsplan.

De procedure ziet er als volgt uit:

- **Openbare kennisgeving** van het ontwerp-bestemmingsplan;
- **Terinzagelegging** van het ontwerp en bijbehorende stukken gedurende 6 weken en toezending aan Gedeputeerde Staten en de betrokken rijksdiensten, waterschappen en gemeenten;
- Gedurende de termijn van terinzagelegging kunnen door een ieder schriftelijk of mondeling **zienswijzen** worden ingebracht;
- **Vaststelling** van het bestemmingsplan door de gemeenteraad binnen 12 weken indien zienswijzen zijn ingediend;
- **Algemene bekendmaking** van het bestemmingsplan door terinzagelegging met voorafgaande kennisgeving en toezending aan gedeputeerde staten en betrokken rijksdiensten, waterschappen en gemeenten: binnen 2 weken dan wel, indien Gedeputeerde Staten of de inspecteur zienswijzen hebben ingebracht of het bestemmingsplan gewijzigd is vastgesteld, vanaf 6 weken na vaststelling;
- Mogelijkheid tot **beroep** bij de Afdeling bestuursrechtspraak van de Raad van State binnen 6 weken na bekendmaking voor belanghebbenden;
- **Inwerkingtreding** op de dag na afloop van de beroepstermijn, zijnde 6 weken na de bekendmaking, tenzij binnen deze termijn een verzoek om een voorlopige voorziening is ingediend bij de Voorzitter van de Afdeling bestuursrechtspraak van de Raad van State.

Bestemmingsplan ‘Woningbouwontwikkeling Huysbongerdweg te Montfort’

Gemeente Roerdalen

Bijlagen bij Toelichting



BRO

Bestemmingsplan ‘Woningbouwontwikkeling Huysbongerdweg 4 te Montfort’

Gemeente Roerdalen

Bijlagen bij Toelichting

Rapportnummer:	P05694
IMRO-identificatienummer:	NL.IMRO.1669.BPMFT2022HUYSBNWG4-VG01
Datum:	maart 2024
Opdrachtgever:	Particulier
Projectteam BRO:	HLe, DEe, JEn
Concept:	September 2022
Ontwerp:	27 juni 2023, 15 augustus 2023, december 2023
Vaststelling:	30 mei 2024
Bron foto kaft:	BRO
Beknopte inhoud:	Bestemmingsplan ten behoeve van 4 levensloopbestendige woningen aan de Huysbongerdweg 4 te Montfort

BRO
Hoofdvestiging
Bosscheweg 107
5282 WV Boxtel
T +31 (0)411 850 400
E info@bro.nl

Inhoudsopgave

Bijlagen bij Toelichting 3

Bijlage 1 **Bodemonderzoek** **4**

Bijlage 2 **Verkennend bodem- en asbestonderzoek** **27**

Bijlage 3 **Akoestisch onderzoek wegverkeerslawaai** **107**

Bijlage 4 **AERIUS-berekening stikstof** **162**

Bijlage 5 **Quickscan flora en fauna** **183**

Bijlage 6 **Vervolgonderzoek huismus en vleermuis** **201**

Bijlagen bij Toelichting

Bijlage 1 Bodemonderzoek

MILIEUHYGIËNISCH VOORONDERZOEK BODEM

HUYSBONGERDWEG 4

TE MONTFORT

Bodem

Rapportage milieuhygiënisch vooronderzoek bodem

Huysbongerdweg 4 te Montfort

Opdrachtgever	BRO Postbus 4 5280 AA Boxtel
Rapportnummer	19576.001
Versienummer	D1
Status	Eindrapportage
Datum	3 augustus 2022
Vestiging	Limburg Rijksweg Noord 39 6071 KS Swalmen 088 - 5001600 swalmen@econsultancy.nl
Opsteller	De heer N.W.M. Snippe
Paraaf	
Kwaliteitscontrole	De heer drs. E. Hartingsveld
Paraaf	

Kwaliteitszorg
Econsultancy is lid van de Vereniging Kwaliteitsborging Bodembeheer (VKB). De VKB is een vereniging van bodemadvies- en -onderzoeksbureaus en heeft als doel kwaliteitsborging en continue verbetering van de dienstverlening van haar leden op het gebied van bodembeheer. Het VKB keurmerk geeft opdrachtgevers de zekerheid dat het uitvoerend bureau werkt conform de eisen die de VKB aan haar leden stelt op het gebied van competenties en integriteit van medewerkers en het toepassen van vigerende normen en onderzoeksprotocollen.

Econsultancy werkt volgens een dynamisch kwaliteits- en milieusysteem, zoals beschreven in het kwaliteits- en milieuhandboek. Ons kwaliteits- en milieusysteem is gecertificeerd volgens de eisen in de NEN-EN-ISO 9001 en NEN-EN-ISO 14001.

Betrouwbaarheid
Opgemerkt wordt dat geraadpleegde bronnen niet altijd zonder fouten en volledig zijn. Daar Econsultancy voor het verkrijgen van historische informatie afhankelijk is van deze bronnen, kan Econsultancy niet instaan voor de juistheid en volledigheid van deze informatie.

INHOUDSOPGAVE

1 INLEIDING 1
2 AFBAKENING ONDERZOEKSLOCATIE VOORONDERZOEK 1
3 GERAADPLEEGDE BRONNEN 1
4 HISTORISCH EN HUIDIG GEBRUIK ONDERZOEKSLOCATIE 2
5 TOEKOMSTIGE SITUATIE 3
6 CALAMITEITEN 3
7 UITGEVOERD(E) BODEMONDERZOEK(EN) OP DE ONDERZOEKSLOCATIE 3
8 AANGRENZENDE TERREINDELEN/PERCELEN 3
9 INFORMATIE LOKALE/REGIONALE ACHTERGRONDGEHALTEN 5
10 BODEMOPBOUW EN GEOHYDROLOGIE 6
11 TERREININSPECTIE 6
12 ZINTUIGLIJK BODEMONDERZOEK 6
13 SAMENVATTING EN CONCLUSIES 7

BIJLAGEN:

1. - Topografische ligging van de locatie
2a. - Locatieschets
2b. - Foto's onderzoekslocatie
3. - Boorprofielen
4. - Foto’s profielboringen

1 INLEIDING

BRO heeft aan Econsultancy opdracht verleend voor het uitvoeren van een milieuhygiënisch vooronderzoek bodem op de locatie Huysbongerdweg 4 te Montfort.

Het milieuhygiënisch vooronderzoek bodem is uitgevoerd in het kader van de bestemmingsplanwijziging alsmede de voorgenomen nieuwbouw op de onderzoekslocatie.

Het milieuhygiënisch vooronderzoek bodem heeft tot doel te bepalen of er aanleiding bestaat voor het uitvoeren van een bodemonderzoek conform de NEN 5740 en/of NEN 5707, door middel van een archiefonderzoek, een interview met de eigenaar/gebruiker, een terreininspectie en een zintuiglijk bodemonderzoek.

Het milieuhygiënisch vooronderzoek bodem is verricht conform de NEN 5725:2017 "Bodem - Landbodem - Strategie voor het uitvoeren van milieuhygiënisch vooronderzoek", aangevuld met een aantal profileringsboringen. Het opgeboorde materiaal is zintuiglijk beoordeeld.

2 AFBAKENING ONDERZOEKSLOCATIE VOORONDERZOEK

Het vooronderzoek omvat de onderzoekslocatie en direct hieraan grenzende terreindelen binnen een afstand van 25 meter.

De onderzoekslocatie (± 1.575 m²) is gelegen aan de Huysbongerdweg 4 te Montfort (zie bijlage 1).

De onderzoekslocatie is kadastraal bekend gemeente Montfort, sectie E, nummer 742.

Volgens het Actueel Hoogtebestand Nederland bevindt het maaiveld zich op een hoogte van circa 28,1 m +NAP en zijn de coördinaten van het midden van de onderzoekslocatie X = 193.995, Y = 349.040.

3 GERAADPLEEGDE BRONNEN

In tabel 1 zijn de in het kader van het milieuhygiënisch vooronderzoek bodem geraadpleegde bronnen weergegeven. Van de locatie en de directe omgeving zijn uit verschillende informatiebronnen gegevens verzameld over het historische, huidige en toekomstige gebruik, eventuele calamiteiten, eventueel eerder uitgevoerde bodemonderzoeken, de bodemopbouw en geohydrologie, verhardingen, kabels en leidingen.

Tabel 1. ***Geraadpleegde bronnen***

Onderdeel	Bron
Historisch, huidig en toekomstig gebruik	Eigenaar (contactpersoon mevrouw Meuwissen), d.d. 15 juli 2022
Bouw-/milieudossier, ondergrondse tanks, calamiteiten, eerder uitgevoerd bodemonderzoek	Omgevingsdienst MER (contactpersoon de heer Heijnen), d.d. 1 augustus 2022
Locatiegegevens van internet: - historisch topografisch kaartmateriaal - basisregistratie grootschalige topografie - kadastrale gegevens - hoogtekaart - luchtfoto's - Google streetview - provinciale bodeminformatie - bodemopbouw - geo(hydro)logie - kabels en leidingen	 www.topotijdreis.nl www.pdok.nl www.kadaster.nl www.ahn.nl webservices.gbo-provincies.nl/lufo/services/wms maps.google.nl www.bodemloket.nl maps.bodemdata.nl www.dinoloket.nl www.kadaster.nl/klic-wion
Terreininspectie	Uitgevoerd door Econsultancy, d.d. 15 juli 2022

4 HISTORISCH EN HUIDIG GEBRUIK ONDERZOEKSLOCATIE

Uit historisch kaartmateriaal blijkt, dat de onderzoekslocatie tot begin van de 20ste eeuw is omgeven door heide- en agrarisch gebied. Hierna vindt er steeds meer verkaveling plaats en maakt heide plaats voor de bouw van woningen. Na de oorlog werd de Huysbongerdweg voorzien van verharding.

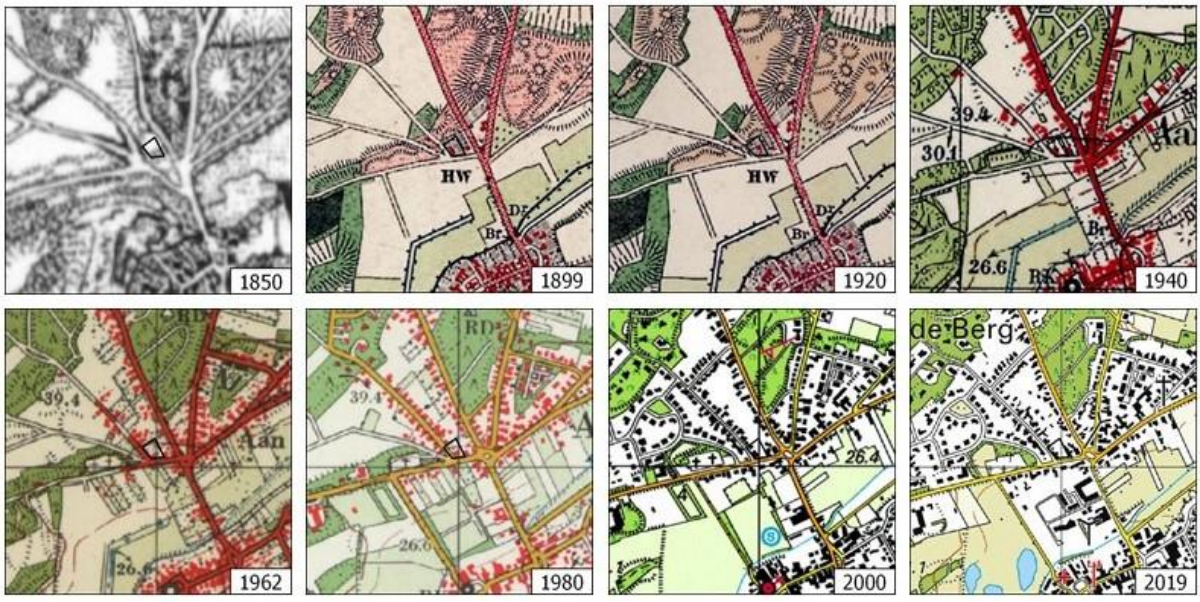

De onderzoekslocatie is bebouwd met een woonboerderij daterend van 1910 (± 150 m²), een kapschuur (± 40 m²) en een garage (± 40 m²). De locatie is verder grotendeels in gebruik als siertuin, behorend bij het woonhuis. Een deel van de locatie is braakliggend. De directe omgeving van de boerderij is voorzien van een tegelverharding (± 250 m²).

Voor zover bij de opdrachtgever en de Omgevingsdienst MER bekend, heeft er op de onderzoekslocatie nimmer opslag van oliehoudende producten in ondergrondse of bovengrondse tanks plaatsgevonden.

In bijlage 2a is de huidige situatie op een locatieschets weergegeven. Bijlage 2b bevat enkele foto's van de onderzoekslocatie.

5 TOEKOMSTIGE SITUATIE

De initiatiefnemer is voornemens vier levensloop bestendige woningen te realiseren op de onderzoekslocatie.

6 CALAMITEITEN

Voor zover bij de opdrachtgever bekend hebben zich op de onderzoekslocatie in het verleden geen calamiteiten met een bodembedreigend karakter voorgedaan. Ook uit informatie van de Omgevingsdienst MER blijkt niet, dat er zich in het verleden bodembedreigende calamiteiten hebben voorgedaan.

7 UITGEVOERD(E) BODEMONDERZOEK(EN) OP DE ONDERZOEKSLOCATIE

Op de onderzoekslocatie zijn, voor zover bekend, geen bodemonderzoeken uitgevoerd.

8 AANGRENZENDE TERREINDELEN/PERCELEN

In hoofdstuk 3 zijn de geraadpleegde informatiebronnen voor de omliggende terreindelen en aangrenzende percelen binnen 25 meter van de onderzoekslocatie opgenomen. Het bodemgebruik van de omliggende terreindelen is als volgt:

- aan de noordzijde bevinden zich woningen met bijbehorende siertuinen;
- aan de oostzijde bevinden zich woningen met bijbehorende siertuinen;
- aan de zuidzijde bevindt zich de Huysbongerdweg met aangrenzend woningen met bijbehorende siertuinen;
- aan de westzijde bevindt zich Rozendaalseheide met aangrenzend een tankstation met bijbehorende shop en een woning.

Westelijk van de onderzoekslocatie is een tankstation met een voormalige werkplaats/garage gelegen. Ter plaatse van het tankstation zijn in het verleden verschillende bodemonderzoeken uitgevoerd.

In juni 1992 is door Grontmij een afperkend bodemonderzoek (rapportnummer: 3466.BWT/BS, d.d. juni 1992) uitgevoerd aan de Rozendaalseheide 3, te Montfort ter plaatse van het benzinestation. Doel van het onderzoek was destijds om inzicht te krijgen in de eventuele aanwezige verontreinigingen van minerale olie en vluchtige aromaten (BTEX) in grond en grondwater. Destijds is verdeeld over de onderzoekslocatie analytisch in verschillende gradaties minerale olie aangetroffen:

- Toplaag voormalig vulpunt (boring 5) 140 mg/kg d.s.
- Toplaag ontluchtingspunt (boring 8) 22 mg/kg d.s.
- Toplaag vulpunt (boring 9) 100 mg/kg d.s.
- Toplaag pompeiland A (boring 14 t/m 19) 380 mg/kg d.s. en een muffe geur tot circa 0,8 m -mv. In de toplaag ter plaatse van boring 14 is destijds 5.500 mg/kg d.s. aangetoond.

Bij de overige deellocaties en in het grondwater zijn zowel zintuigelijk als analytisch geen verontreinigingen aangetoond met minerale olie of vluchtige aromaten.

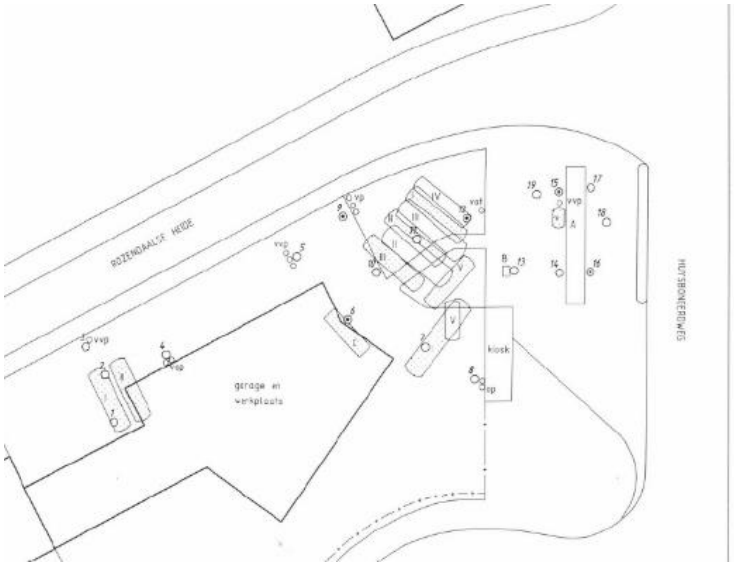

In september 1995 is door Intron Bodemtech (rapportnummer: BR95198, d.d. 14 september 1995) een saneringsevaluatie uitgevoerd. Aanleiding tot de sanering vormden de resultaten uit het door Grontmij uitgevoerd afperkend onderzoek (rapportnummer: 3466.BWT/BS, d.d. juni 1992). Ontgravingen vonden plaats ter plaatse van de pompeilanden en huidige en voormalige vulpunten. In totaal is destijds 43,76 ton vervuilde grond afgevoerd naar de reinigingsinstallatie van Heidema te Dordrecht. De ontgravingsput is aangevuld met circa 8 m³ straatzand afkomstig uit de groeve Montfort. Op grond van de analyseresultaten bleek de grondverontreiniging afdoende weggenomen.

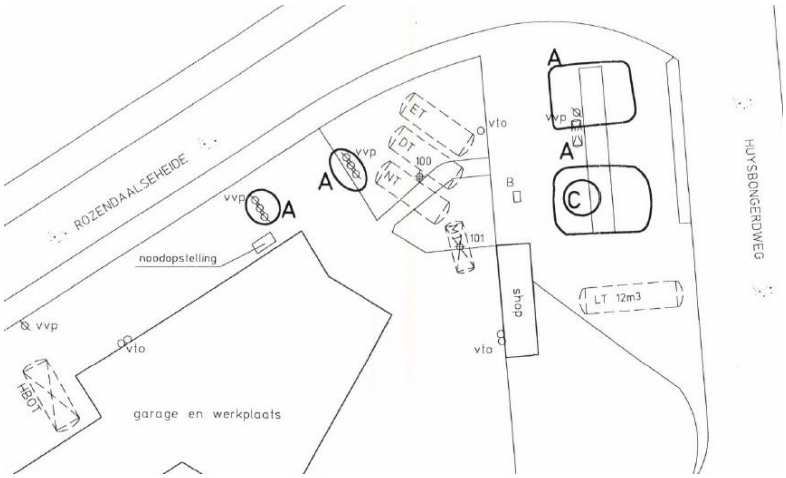

In juli 1997 is door Grontmij een aanvullend bodemonderzoek (rapportnummer: 32.7074.1, d.d. 21 juli 1997) uitgevoerd. Bij het aanvullend onderzoek is destijds het noord- noordwestelijk gedeelte van het perceel dat in 1992 bij afperkend onderzoek niet was meegenomen onderzocht. Destijds zijn enkel lichte verontreinigingen met zware metalen en PAK aangetoond.

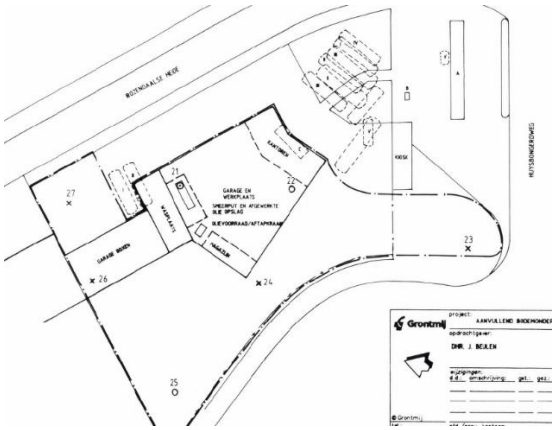

In augustus 1998 zijn door Iwaco B.V. (rapportnummer: 3367720, d.d. 7 augustus 1998) monitoringspeilbuizen geplaatst. Destijds zijn in totaal 3 monitoringspeilbuizen geplaatst.

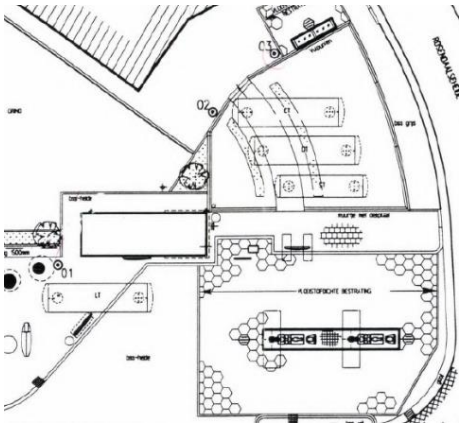

Uit de verzamelde informatie blijkt, dat er vanuit de omliggende percelen geen grensoverschrijdende verontreinigingen te verwachten zijn.

9 INFORMATIE LOKALE/REGIONALE ACHTERGRONDGEHALTEN

De onderzoekslocatie bevindt zich in het gebied waarvoor de gemeenten Mook en Middelaar, Gennep, Bergen, Venray, Horst aan de Maas, Venlo, Peel en Maas, Nederweert, Weert, Beesel, Leudal, Maasgouw, Roermond, Roerdalen en Echt-Susteren gezamenlijk een “Nota bodembeheer Limburg Noord 2020- 2029” hebben opgesteld. De onderzoekslocatie is gelegen binnen bodemfunctieklasse “Wonen”. De onderzoekslocatie is met betrekking tot ontgravingskaart voor de bovengrond gelegen binnen de bodemkwaliteitszone “Landbouw/Natuur” en voor de ondergrond binnen de bodemkwaliteitszone "Landbouw/Natuur”.

Regionaal komen verhoogde concentraties van metalen in het grondwater voor. De provincie Limburg heeft specifieke beleidslijnen geformuleerd met betrekking tot deze regionaal verhoogde concentraties van metalen in het grondwater (zie “Beleidskader bodem, actualisatie 2016”, vastgesteld door Gedeputeerde Staten van Limburg op 26 juli 2016).

10 BODEMOPBOUW EN GEOHYDROLOGIE

De originele bodem bestaat volgens de bodemkaart van Nederland uit vorstvaaggronden, die volgens de Stichting voor Bodemkartering voornamelijk zijn opgebouwd uit leemarm en zwak lemig fijn zand. De afzettingen, waarin deze bodems zijn ontstaan, behoren geologisch gezien tot de Formatie van Boxtel.

De gemiddelde stand van het freatisch grondwater bedraagt ± 24 m +NAP, waardoor het grondwater zich op ± 4,1 m -mv zou bevinden. Het water van het eerste watervoerend pakket stroomt volgens de isohypsenkaart van de Dienst Grondwaterverkenning van TNO in noordwestelijke richting.

Er liggen geen pompstations in de buurt van de onderzoekslocatie die van invloed zouden kunnen zijn op de grondwaterstroming ter plaatse van de onderzoekslocatie. De onderzoekslocatie ligt niet in een grondwaterbeschermings- en/of grondwaterwingebied.

11 TERREININSPECTIE

Op 15 juli is er een terreininspectie uitgevoerd. Deze is gericht op de identificatie van bronnen, die mogelijk hebben geleid of kunnen leiden tot een grond- en/of grondwaterverontreiniging.

De tijdens de terreininspectie aangetroffen situatie komt grotendeels overeen met de locatiegegevens, zoals deze zijn opgenomen in hoofdstuk 4.

Het dak van de kapschuur is voorzien van asbestverdachte golfplaten zonder regengoot. Verder zijn er aan de buitenzijde van de bebouwing geen asbestverdachte materialen waargenomen. Op het maaiveld zijn eveneens geen asbestverdachte materialen waargenomen.

12 ZINTUIGLIJK BODEMONDERZOEK

Het veldwerk is uitgevoerd op 15 juli 2022. Op de onderzoekslocatie zijn met behulp van een edelmanboor 2 boringen tot 1,0 m -mv verricht. Van het opgeboorde materiaal is een boorbeschrijving conform de NEN 5104 gemaakt. De boorprofielen zijn opgenomen in bijlage 3. Foto's van het opgeboorde materiaal zijn opgenomen in bijlage 4.

De bodem bestaat voornamelijk uit zwak tot matig siltig, matig fijn zand. De bovengrond is bovendien zwak humeus en plaatselijk zwak grindig. De bovengrond ter plaatse van de tegelverharding is matig kolengruishoudend en zwak baksteenhoudend. Verder zijn er zintuiglijk geen verontreinigingen waargenomen.

Tijdens de veldwerkzaamheden is geconstateerd dat het dak van de kapschuur is voorzien van een asbestverdacht golfplaten dak met aan de voor en achterzijde geen regengoot. Hierdoor is de kans op een asbestverontreiniging ter plaatse van de spatzone aan de achterzijde (onverhard) aanwezig. Verder zijn op het maaiveld van de onderzoekslocatie, alsmede in de bodem, geen asbestverdachte materialen aangetroffen.

13 SAMENVATTING EN CONCLUSIES

BRO heeft Econsultancy opdracht verleend voor het uitvoeren van een milieuhygiënisch vooronderzoek bodem op de locatie Huysbongerdweg 4 te Montfort.

Het milieuhygiënisch vooronderzoek bodem is uitgevoerd in het kader van de bestemmingsplanwijziging alsmede de voorgenomen nieuwbouw op de onderzoekslocatie.

Uit het milieuhygiënisch vooronderzoek bodem blijkt, dat er plaatselijk mogelijk sprake is van voormalige en/of huidige bodembelasting op de locatie, waardoor het vermoeden van bodemverontreiniging aanwezig is. Dit in verband met de bijmengingen met kolengruis en baksteen. Verwacht wordt, dat er verspreid over de locatie wisselende gehalten aan verontreinigende stoffen voorkomen. De verwachte verontreinigende stoffen voor deze situatie zijn metalen, PAK en minerale olie.
Op basis van het milieuhygiënisch vooronderzoek bodem is geconcludeerd, dat de onderzoekslocatie derhalve onderzocht dient te worden volgens de strategie voor een "verdachte locatie met diffuse bodembelasting en een heterogene verontreiniging op schaal van monsterneming, niet lijnvormig" (VED-HE-NL). Het doel van het verkennend bodemonderzoek in deze situatie is het bepalen van de aard van de heterogeen verdeelde verontreinigende stof op schaal van monsterneming. Tevens adviseert adviseert Econsultancy in verband met het aantreffen van deze bodemvreemde bijmengingen om tevens een verkennend onderzoek asbest in bodem conform de NEN 5707 te laten uitvoeren.

Uit het milieuhygiënisch vooronderzoek bodem blijkt verder ook, dat het dak van de kapschuur is voorzien van asbestverdachte golfplaten zonder dakgoot. Ter plaatse van de onverharde toplagen van de bodem kan derhalve sprake zijn van een (mogelijke) verontreiniging met asbest. Een verkennend onderzoek asbest in bodem conform de NEN 5707 alhier kan uitsluitsel geven of ter plaatse van de spatzones daadwerkelijk een bodemverontreiniging aanwezig is.

Algemeen
Indien er bij werkzaamheden grond vrijkomt die niet op de locatie kan worden hergebruikt, zijn de regels van het Besluit bodemkwaliteit, het “Handelingskader voor hergebruik van PFAS-houdende grond en baggerspecie of de regionale bodemkwaliteitskaart van toepassing.

Bijlage 1 Topografische ligging van de locatie



Schaal 1:20.000
Deze kaart is noordgericht


Foto 4
Foto 5
P1
Foto 6
Foto 11
Foto 8
Foto 7
Waterput
Foto 10
P2
Foto 9
Asbestverdacht dak zonder regengoot
Mestput opgevuld met ± 1m beton
Voormalige waterput
Rozendaalseheide
Spatzone
Foto 2
Foto 1
Foto 3
Huysbongerdweg
0 2 4 6 8 10 m
Titel: Locatieschets Huysbongerdweg 4, te Montfort
A3
Econsultancy
PROJECT: 19576.001
SCHAAL: 1:250
DATUM: 2-8-2022
GETEKEND: NSn
BIJLAGE: 2a

Bijlage 2b Foto's onderzoekslocatie



Foto 1.



Foto 2.

Bijlage 2b Foto's onderzoekslocatie



Foto 3.



Foto 4.

Bijlage 2b Foto's onderzoekslocatie



Foto 5.



Foto 6.

Bijlage 2b Foto's onderzoekslocatie



Foto 7.



Foto 8.

Bijlage 2b Foto's onderzoekslocatie



Foto 9.



Foto 10.

Bijlage 2b Foto's onderzoekslocatie



Foto 11.

Bijlage 3 Boorprofielen

Legenda (conform NEN 5104)

grind

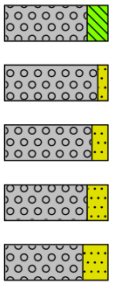

zand

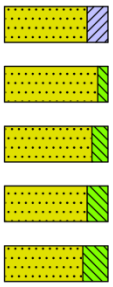

veen

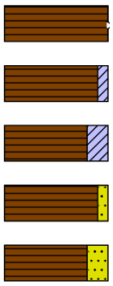

klei

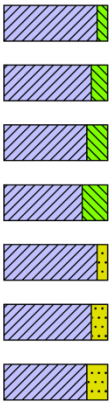

leem

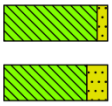

overige toevoegingen

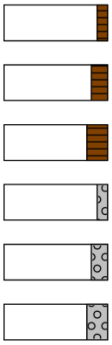

geur

- geen geur
- zwakke geur
- matige geur
- sterke geur
- uiterste geur

olie

- geen olie-water reactie
- zwakke olie-water reactie
- matige olie-water reactie
- sterke olie-water reactie
- uiterste olie-water reactie

p.i.d.-waarde

- >0
- >1
- >10
- >100
- >1000
- >10000

monsters



overig

- bijzonder bestanddeel
- Gemiddeld hoogste grondwaterstand
- grondwaterstand
- Gemiddeld laagste grondwaterstand



peilbuis

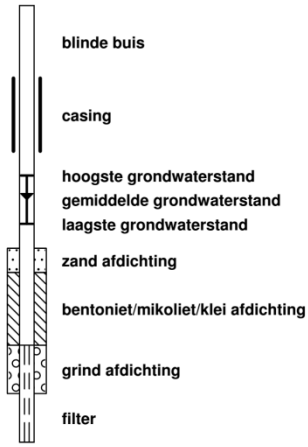

Profielen boringen

Boring:

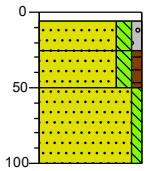

profielboring 1

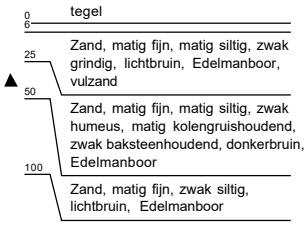

Boring:

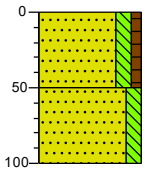

profielboring 2

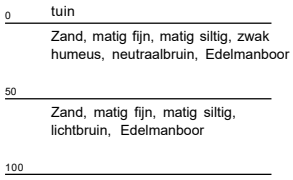

Bijlage 4 Foto's profielboringen



Foto profielboring 1.



Foto profielboring 2.



Bijlage 2 Verkennend bodem- en asbestonderzoek

Econsultancy

Samen maken we Nederland mooier



BODEM

RAPPORTAGE

Verkennend bodemonderzoek en verkennend onderzoek asbest

Huysbongerdweg 4

Montfort

Rapportage Verkennend bodemonderzoek en verkennend onderzoek asbest

Huysbongerdweg 4 Montfort

Opdrachtgever	BRO Postbus 4 5280 AA Boxtel
Rapportnummer	19576.004
Versienummer	D1
Status	Eindrapportage
Datum	22 februari 2023
Opsteller	De heer N.W.M. Snippe
Paraaf	
Kwaliteitscontrole	De heer R.P.J. Linders, BSc
Paraaf	

DAAROM ECONSULTANCY

KWALITEITSZORG

Econsultancy is lid van de Vereniging Kwaliteitsborging Bodembeheer (VKB). De VKB is een vereniging van bodemadvies- en -onderzoeksbureaus en heeft als doel kwaliteitsborging en continue verbetering van de dienstverlening van haar leden op het gebied van bodembeheer. Het VKB keurmerk geeft opdrachtgevers de zekerheid dat het uitvoerend bureau werkt conform de eisen die de VKB aan haar leden stelt op het gebied van competenties en integriteit van medewerkers en het toepassen van vigerende normen en onderzoeksprotocollen.

CERTIFICERING

Econsultancy werkt volgens een dynamisch kwaliteits- en milieusysteem, zoals beschreven in het kwaliteits- en milieuhand-boek. Ons kwaliteits- en milieusysteem is gecertificeerd volgens de eisen in de NEN-EN-ISO 9001 en NEN-EN-ISO 14001.

BETROUWBAARHEID

Dit bodemonderzoek is op zorgvuldige wijze uitgevoerd conform de toepasselijke en van kracht zijnde regelgeving. Een bodemonderzoek wordt in zijn algemeenheid echter uitgevoerd door het steekproefsgewijs bemonsteren van de bodem, waardoor het, op basis van de resultaten van een bodemonderzoek, onmogelijk is garanties af te geven ten aanzien van de milieuhygiënische bodemkwaliteit.

GELDIGHEID ONDERZOEK

Het bodemonderzoek betreft een momentopname. Econsultancy accepteert op voorhand geen aansprakelijkheid ten aanzien van mogelijke beslissingen die de opdrachtgever naar aanleiding van het door Econsultancy uitgevoerde bodemonderzoek neemt.

Niets uit deze uitgave mag worden verveelvoudigd, opgeslagen in een geautomatiseerd gegevensbestand, of openbaar gemaakt, in enige vorm of op enige wijze, hetzij elektronisch, mechanisch, door fotokopieën, opnamen, of enige andere manier, zonder voorafgaande schriftelijke toestemming van de rechthebbende.

INHOUDSOPGAVE

1 INLEIDING 1

2 AFBAKENING ONDERZOEKSLOCATIE 1

3 MILIEUHYGIËNISCH VOORONDERZOEK BODEM 2

3.1 Geraadpleegde bronnen 2
3.2 Historisch en huidig gebruik onderzoekslocatie 3
3.3 Toekomstige situatie 3
3.4 Calamiteiten 4
3.5 Uitgevoerd(e) bodemonderzoek(en) op de onderzoekslocatie 4
3.6 Aangrenzende terreindelen/percelen 4
3.7 Terreininspectie 7
3.8 Informatie lokale of regionale achtergrondgehalten 7
3.9 Bodemopbouw en geohydrologie 7

4 ONCLUSIES MILIEUHYGIËNISCH VOORONDERZOEK BODEM (ONDERZOEKSOPZET) 8

5 VELDWERK 8

5.1 Algemeen 8
5.2 Grondonderzoek 9
5.3 Grondwateronderzoek 11

6 LABORATORIUMONDERZOEK 11

6.1 Uitvoering analyses 11
6.2 Toetsingskader 13
6.3 Resultaten grond- en grondwatermonsters verkennend bodemonderzoek 14
6.4 Resultaten verkennend onderzoek asbest 15

7 SAMENVATTING, CONCLUSIES EN ADVIES 16

BIJLAGEN:

1. - Topografische ligging van de locatie
2a. - Locatieschets
2b. - Foto's onderzoekslocatie
3a. - Bodemprofielen
3b. - Foto's asbestinspectiegaten, opgegraven en opgeboorde materiaal
4a. - Analysecertificaten
4b. - Getoetste analyseresultaten Circulaire bodemsanering
4c. - Getoetste analyseresultaten Regeling bodemkwaliteit (indicatief)
5a. - Toetsingskader Circulaire bodemsanering
5b. - Toetsingskader Regeling bodemkwaliteit

1 INLEIDING

BRO heeft Econsultancy opdracht verleend voor het uitvoeren van een Verkennend bodemonderzoek en verkennend onderzoek asbest op de locatie Huysbongerdweg 4 te Montfort.

Het onderzoek is uitgevoerd in het kader van de bestemmingsplanwijziging alsmede de voorgenomen nieuwbouw op de onderzoekslocatie.

Het onderzoek heeft tot doel met een relatief geringe onderzoeksinspanning vast te stellen of op de onderzoekslocatie bodemverontreiniging aanwezig is. Tevens heeft het onderzoek tot doel na te gaan of de verdenking van verontreiniging met asbest van het terrein terecht is en (zo nodig) een indicatieve uitspraak te doen over het asbestgehalte in de bodem. Op basis van de resultaten wordt bepaald of er milieuhygiënische belemmeringen zijn voor de voorgenomen bestemmingsplanwijziging alsmede de voorgenomen nieuwbouw op de onderzoekslocatie.

Het milieuhygiënisch vooronderzoek bodem is verricht conform de NEN 5725:2017 "Bodem - Landbodem - Strategie voor het uitvoeren van milieuhygiënisch vooronderzoek". Het bodemonderzoek is uitgevoerd conform de NEN 5740+A1:2016 "Bodem - Landbodem - Strategie voor het uitvoeren van verkennend bodemonderzoek - Onderzoek naar de milieuhygiënische kwaliteit van bodem en grond". Het verkennend onderzoek asbest in bodem is uitgevoerd conform de NEN 5707+C1:2016/C2:2017 "Bodem - Inspectie en monsterneming van asbest in bodem en partijen grond".

Het veldwerk en de bemonstering zijn verricht onder certificaat op grond van de BRL SIKB 2000 "Veldwerk bij milieuhygiënisch bodem- en waterbodemonderzoek", protocollen 2001, 2002 en 2018. De visuele inspectie is uitgevoerd door medewerkers, die gekwalificeerd zijn voor het protocol 2018 van de BRL SIKB 2000.

De analyseresultaten met betrekking tot de bodem zijn getoetst aan het toetsingskader uit de Circulaire bodemsanering, aan de achtergrondwaarden voor grond. Voor de specifieke toetsing wordt verwezen naar paragraaf 6.2. De analyseresultaten zijn aanvullend indicatief getoetst aan de normwaarden voor toepassen van grond of baggerspecie op of in de bodem uit de Regeling bodemkwaliteit (bijlage B, tabel 1).

Econsultancy is onder meer gecertificeerd voor de protocollen 2001, 2002 en 2018 van de BRL SIKB 2000. In dat kader verklaart Econsultancy geen eigenaar van de onderzoekslocatie te zijn of te worden.

2 AFBAKENING ONDERZOEKSLOCATIE

Het milieuhygiënisch vooronderzoek bodem omvat de onderzoekslocatie en de direct hieraan grenzende percelen en/of terreindelen binnen een afstand van 25 meter.

De onderzoekslocatie (± 1.575 m²) is gelegen aan de Huysbongerdweg 4 te Montfort (zie bijlage 1) en is kadastraal bekend als gemeente Montfort, sectie E, nummer 742.Volgens het Actueel Hoogtebestand Nederland bevindt het maaiveld zich op een hoogte van circa 28,1 m +NAP en zijn de coördinaten van het midden van de onderzoekslocatie X = 193.995, Y = 349.040.

3 MILIEUHYGIËNISCH VOORONDERZOEK BODEM

3.1 Geraadpleegde bronnen

Voorafgaand aan de uitvoering van de veldwerkzaamheden is een milieuhygiënisch vooronderzoek bodem uitgevoerd op basis van de NEN 5725. In tabel 3-1 zijn de in het kader van het milieuhygiënisch vooronderzoek bodem geraadpleegde bronnen weergegeven. Van de locatie en de directe omgeving zijn uit verschillende informatiebronnen gegevens verzameld over het historische, huidige en toekomstige gebruik, eventuele calamiteiten, eventueel eerder uitgevoerde bodemonderzoeken, de bodemopbouw en geohydrologie, verhardingen, kabels en leidingen.

Tabel 3-1 Geraadpleegde bronnen

Onderdeel	Bron
Historisch, huidig en toekomstig gebruik	Eigenaar (contactpersoon mevrouw Meuwissen), d.d. 15 juli 2022
Bouw-/milieudossier, ondergrondse tanks, calamiteiten, eerder uitgevoerd bodemonderzoek	Omgevingsdienst MER (contactpersoon de heer Heijnen), d.d. 1 augustus 2022
Locatiegegevens van internet: - historisch topografisch kaartmateriaal - basisregistratie grootschalige topografie - kadastrale gegevens - hoogtekaart - luchtfoto's - Google streetview - provinciale bodeminformatie - bodemopbouw - geo(hydro)logie - kabels en leidingen	 www.topotijdreis.nl www.pdok.nl www.kadaster.nl www.ahn.nl webservices.gbo-provincies.nl/lufo/services/wms maps.google.nl www.bodemloket.nl maps.bodemdata.nl www.dinoloket.nl www.kadaster.nl/klic-wion
Terreininspectie	Uitgevoerd door Econsultancy, d.d. 15 juli 2022

3.2 Historisch en huidig gebruik onderzoekslocatie

Uit historisch kaartmateriaal blijkt, dat de onderzoekslocatie tot begin van de 20ste eeuw is omgeven door heide- en agrarisch gebied. Hierna vindt er steeds meer verkaveling plaats en maakt heide plaats voor de bouw van woningen. De huidige woning op de onderzoekslocatie dateert volgens de BAG viewer (Basisregistratie adressen en Gebouwen) uit het jaartal 1910. Na de Tweede wereldoorlog werd de Huysbongerdweg voorzien van verharding.

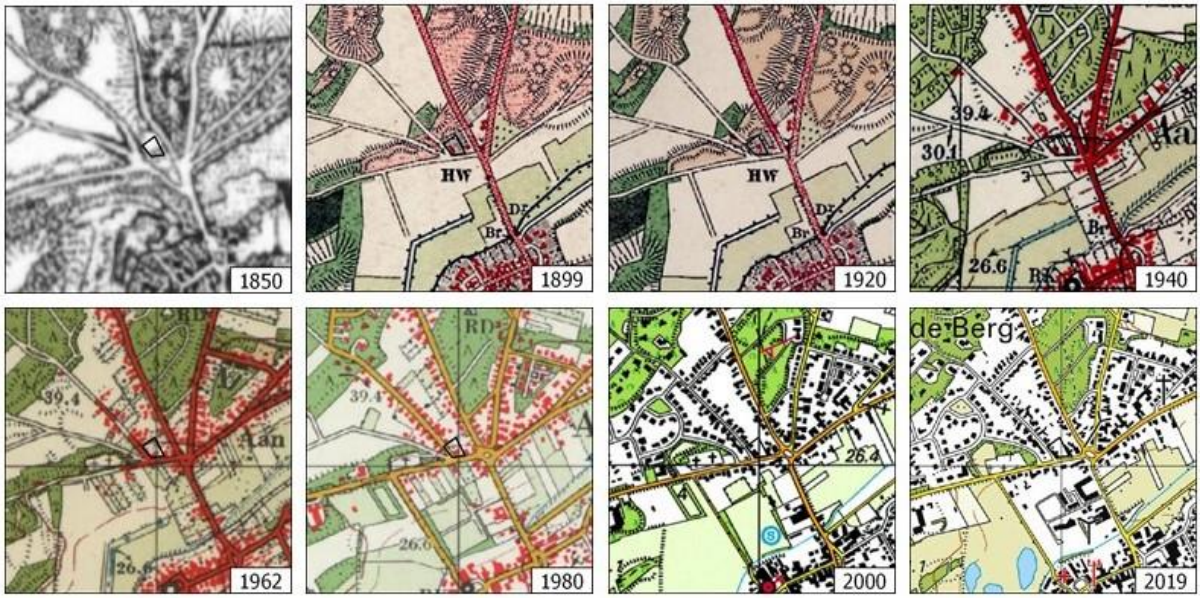

De onderzoekslocatie is bebouwd met een woonboerderij (± 150 m²), een garage en een kapschuur welke is voorzien van asbestverdachte golfplaten zonder dakgoot (± 40 m²). De locatie is verder grotendeels in gebruik als siertuin, behorend bij het woonhuis. Een deel van de locatie is braakliggend. De directe omgeving van de boerderij is voorzien van een tegelverharding (± 250 m²).

Voor zover bij de opdrachtgever en de Omgevingsdienst MER bekend, heeft er op de onderzoekslocatie nimmer opslag van oliehoudende producten in ondergrondse of bovengrondse tanks plaatsgevonden.

In bijlage 2a is de huidige situatie op een locatieschets weergegeven. Bijlage 2b bevat enkele foto's van de onderzoekslocatie.

3.3 Toekomstige situatie

De initiatiefnemer is voornemens vier levensloop bestendige woningen te realiseren op de onderzoekslocatie.

3.4 Calamiteiten

Voor zover bij de opdrachtgever bekend hebben zich op de onderzoekslocatie in het verleden geen calamiteiten met een bodembedreigend karakter voorgedaan. Ook uit informatie van de Omgevingsdienst MER blijkt niet, dat er zich in het verleden bodembedreigende calamiteiten hebben voorgedaan.

3.5 Uitgevoerd(e) bodemonderzoek(en) op de onderzoekslocatie

In augustus 2022 is door Econsultancy een milieuhygiënisch vooronderzoek bodem (projectnummer 19576.001, d.d. 3 augustus 2022) uitgevoerd. Het doel van dit onderzoek was na te gaan of er milieuhygiënische belemmeringen voor de bestemmingsplanwijziging alsmede de geplande nieuwbouw bestonden. Hieruit bleek dat er mogelijk sprake is van voormalige en/of huidige bodembelasting op de locatie, waardoor het vermoeden van bodemverontreiniging aanwezig is. Dit omdat er destijds bijmengingen met kolengruis en baksteen zijn aangetroffen. Verder bleek ook dat het dak van de aanwezige kapschuur is voorzien van asbestverdachte golfplaten zonder dakgoot. Ter plaatse van de onverharde toplagen van de bodem kan derhalve sprake zijn van een (mogelijke) verontreiniging met asbest.

3.6 Aangrenzende terreindelen/percelen

In paragraaf 3.1 zijn de geraadpleegde informatiebronnen voor de omliggende terreindelen en aangrenzende percelen binnen 25 meter van de onderzoekslocatie opgenomen. Het bodemgebruik van de omliggende terreindelen is als volgt:

- aan de noord- en oostzijde bevinden zich woningen met bijbehorende siertuinen;
- aan de zuidzijde bevindt zich de Huysbongerdweg met aangrenzend woningen met bijbehorende siertuinen;
- aan de westzijde bevindt zich de Rozendaalseheide met aangrenzend een tankstation met bijbehorende shop en een woning.

Westelijk van de onderzoekslocatie is een tankstation met een voormalige werkplaats/garage gelegen (Rozendaalseheide 3). Ter plaatse van het tankstation zijn in het verleden verschillende bodemonderzoeken uitgevoerd.

Bodemonderzoek Rozendaalseheide 3 te Montfort, Grontmij
In juni 1992 is door Grontmij een afperkend bodemonderzoek (rapportnummer: 3466.BWT/BS, d.d. juni 1992) uitgevoerd aan de Rozendaalseheide 3, te Montfort ter plaatse van het benzinestation. Doel van het onderzoek was destijds om inzicht te krijgen in de eventuele aanwezige verontreinigingen van minerale olie en vluchtige aromaten (BTEX) in grond en grondwater. Destijds is verdeeld over de onderzoekslocatie analytisch in verschillende gradaties minerale olie aangetroffen:

- Toplaag voormalig vulpunt (boring 5) 140 mg/kg d.s.
- Toplaag ontluchtingspunt (boring 8) 22 mg/kg d.s.
- Toplaag vulpunt (boring 9) 100 mg/kg d.s.

- Toplaag pompeiland A (boring 14 t/m 19) 380 mg/kg d.s. en een muffe geur tot circa 0,8 m -mv. In de toplaag ter plaatse van boring 14 is destijds 5.500 mg/kg d.s. aangetoond.

Bij de overige deellocaties en in het grondwater zijn zowel zintuigelijk als analytisch geen verontreinigingen aangetoond met minerale olie of vluchtige aromaten.

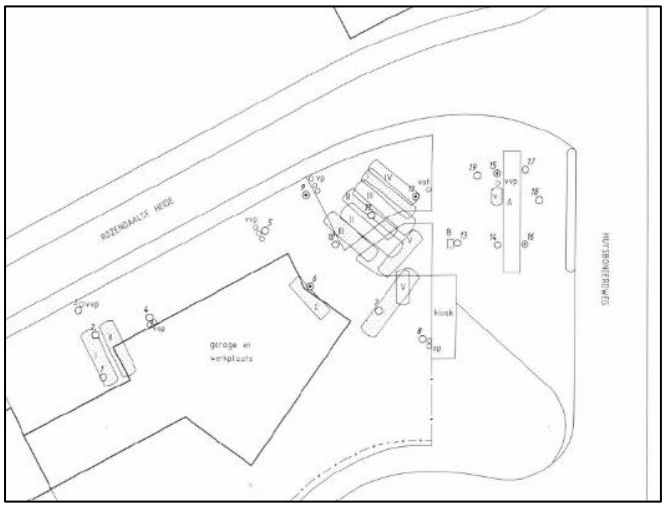

Saneringsevaluatie Rozendaalseheide 3 te Montfort, Intron Bodemtech

In september 1995 is door Intron Bodemtech (rapportnummer: BR95198, d.d. 14 september 1995) een saneringsevaluatie uitgevoerd. Aanleiding tot de sanering vormden de resultaten uit het door Grontmij uitgevoerd afperkend onderzoek (rapportnummer: 3466.BWT/BS, d.d. juni 1992). Ontgravingen vonden plaats ter plaatse van de pompeilanden en huidige en voormalige vulpunten. In totaal is destijds 43,76 ton vervuilde grond afgevoerd naar de reinigingsinstallatie van Heidema te Dordrecht. De ontgravingsput is aangevuld met circa 8 m³ straatzand afkomstig uit de groeve Montfort. Op grond van de analyseresultaten bleek de grondverontreiniging afdoende weggenomen.

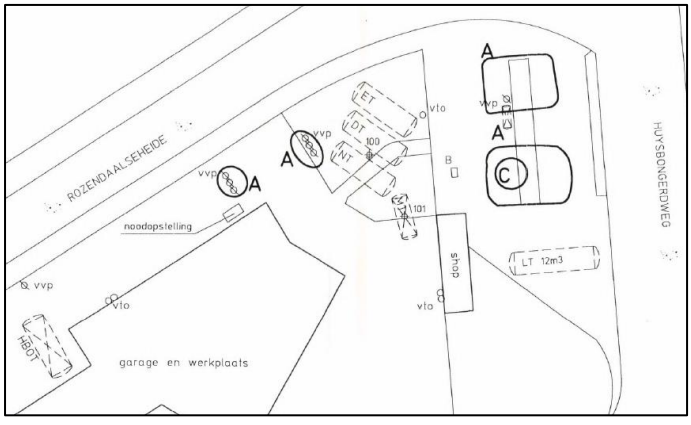

Aanvullend bodemonderzoek Rozendaalseheide 3 te Montfort, Grontmij

In juli 1997 is door Grontmij een aanvullend bodemonderzoek (rapportnummer: 32.7074.1, d.d. 21 juli 1997) uitgevoerd. Bij het aanvullend onderzoek is destijds het noord- noordwestelijk gedeelte van het perceel dat in 1992 bij afperkend onderzoek niet was meegenomen onderzocht. Destijds zijn enkel lichte verontreinigingen met zware metalen en PAK aangetoond.

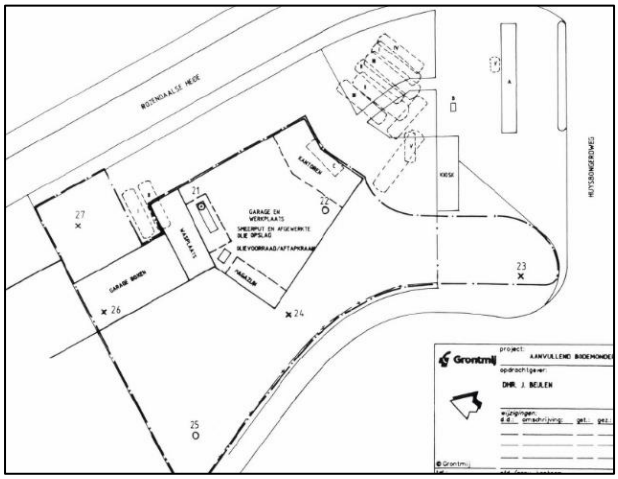

Plaatsing monitoringspeilbuizen Rozendaalseheide 3 te Monfort, Iwaco B.V.

In augustus 1998 zijn door Iwaco B.V. (rapportnummer: 3367720, d.d. 7 augustus 1998) monitoringspeilbuizen geplaatst. Destijds zijn in totaal 3 monitoringspeilbuizen geplaatst.

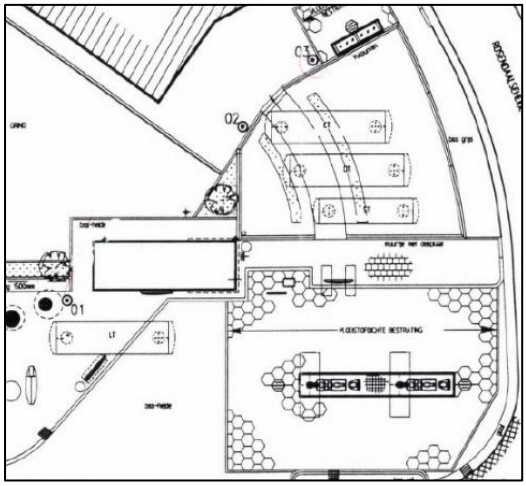

Uit de verzamelde informatie blijkt, dat er vanuit de omliggende percelen geen grensoverschrijdende verontreinigingen te verwachten zijn.

3.7 Terreininspectie

Voorafgaand aan het bodemonderzoek is er een terreininspectie uitgevoerd. Deze is gericht op de identificatie van bronnen, die mogelijk hebben geleid of kunnen leiden tot een grond- en/of grondwaterverontreiniging.

De tijdens de terreininspectie aangetroffen situatie komt grotendeels overeen met de locatiegegevens, zoals deze zijn opgenomen in paragraaf 3.2.

Het dak van de kapschuur is voorzien van asbestverdachte golfplaten zonder regengoot. Verder zijn er aan de buitenzijde van de bebouwing geen asbestverdachte materialen waargenomen. Op het maaiveld zijn eveneens geen asbestverdachte materialen waargenomen.

3.8 Informatie lokale of regionale achtergrondgehalten

De originele bodem bestaat volgens de bodemkaart van Nederland uit vorstvaaggronden, die volgens de Stichting voor Bodemkartering voornamelijk zijn opgebouwd uit leemarm en zwak lemig fijn zand. De afzettingen, waarin deze bodems zijn ontstaan, behoren geologisch gezien tot de Formatie van Boxtel.

De gemiddelde stand van het freatisch grondwater bedraagt ± 24 m +NAP, waardoor het grondwater zich op ± 4,1 m -mv zou bevinden. Het water van het eerste watervoerend pakket stroomt volgens de isohypsenkaart van de Dienst Grondwaterverkenning van TNO in noordwestelijke richting.

Er liggen geen pompstations in de buurt van de onderzoekslocatie die van invloed zouden kunnen zijn op de grondwaterstroming ter plaatse van de onderzoekslocatie. De onderzoekslocatie ligt niet in een grondwaterbeschermings- en/of grondwaterwingebied.

3.9 Bodemopbouw en geohydrologie

De originele bodem bestaat volgens de bodemkaart van Nederland uit vorstvaaggronden, die volgens de Stichting voor Bodemkartering voornamelijk zijn opgebouwd uit leemarm en zwak lemig fijn zand. De afzettingen, waarin deze bodems zijn ontstaan, behoren geologisch gezien tot de Formatie van Boxtel.

De gemiddelde stand van het freatisch grondwater bedraagt ± 24 m +NAP, waardoor het grondwater zich op ± 4,1 m -mv zou bevinden. Het water van het eerste watervoerend pakket stroomt volgens de isohypsenkaart van de Dienst Grondwaterverkenning van TNO in noordwestelijke richting.

Er liggen geen pompstations in de buurt van de onderzoekslocatie die van invloed zouden kunnen zijn op de grondwaterstroming ter plaatse van de onderzoekslocatie. De onderzoekslocatie ligt niet in een grondwaterbeschermings- en/of grondwaterwingebied.

4 ONCLUSIES MILIEUHYGIËNISCH VOORONDERZOEK BODEM (ONDERZOEKSOPZET)

Uit het milieuhygiënisch vooronderzoek bodem blijkt dat er sprake is van voormalige en/of huidige bodembelasting op de locatie, waardoor het vermoeden van bodemverontreiniging aanwezig is. Dit in verband met de bijmenging van puindelen en kolengruis. Verwacht wordt, dat er verspreid over de locatie wisselende gehalten aan verontreinigende stoffen voorkomen. De verwachte verontreinigende stoffen voor deze situatie zijn metalen, PAK, minerale olie en asbest.
Op basis van het milieuhygiënisch vooronderzoek bodem is geconcludeerd, dat de onderzoekslocatie onderzocht dient te worden volgens de strategie voor een "verdachte locatie met diffuse bodembelasting en een heterogene verontreiniging op schaal van monsterneming, niet lijnvormig" (VED-HE-NL). Het doel van het verkennend bodemonderzoek in deze situatie is het bepalen van de aard van de heterogeen verdeelde verontreinigende stof op schaal van monsterneming. Tevens wordt vastgesteld of de vermoede verontreinigende stof de achtergrondwaarde, de interventiewaarde voor asbest of het geldend achtergrondgehalte overschrijdt.

Indien bij het ontgraven of saneren sprake is van afvoer van de grond naar elders, is het voor de toepassing elders of de acceptatie bij een grondbank, verwerker of stortplaats noodzakelijk om onderzoek te doen naar PFAS. Op aangeven van de opdrachtgever maakt PFAS geen deel uit van onderhavig onderzoek.

5 VELDWERK

5.1 Algemeen

Tijdens het opstellen van het boorplan is rekening gehouden met de doelstellingen en de richtlijnen, die geformuleerd zijn in de inleiding. Daarnaast is rekening gehouden met de gegevens voortvloeiend uit het milieuhygienisch vooronderzoek bodem en de ligging van kabels en leidingen. Bijlage 2a bevat de locatieschets met daarop aangegeven de situering van de boorpunten/gaten en de peilbuis. In bijlage 3a zijn de bodemprofielen van de asbestinspectiegaten en de boringen opgenomen. Bijlage 3b bevat enkele foto’s van de asbestinspectiegaten en het opgegraven en opgeboorde bodemmateriaal.

Ten behoeve van het onderzoek is de onderzoekslocatie verdeeld in 2 deellocaties. Deellocatie A omvat de gehele onderzoekslocatie. Deellocatie B betreft de spatzone met onverharde toplaag van de bodem ter plaatse van de kapschuur voorzien met asbestverdachte golfplaten zonder dakgoot.

Het veldwerk is op 8 februari 2023 uitgevoerd onder kwaliteitsverantwoordelijkheid van de heer D.J.G. Salden. Deze medewerker van Econsultancy staat geregistreerd als ervaren veldwerker voor de protocollen 2001 en 2018 van de BRL SIKB 2000 "Veldwerk bij milieuhygiënisch bodem- en waterbodemonderzoek".

5.2 Grondonderzoek

Visuele inspectie toplaag/maaiveld op asbest

Er zijn op het maaiveld geen asbestverdachte materialen aangetroffen. In tabel 5-1 zijn enkele algemene gegevens met betrekking tot de visuele inspectie van de toplaag opgenomen.

Tabel 5-1 Visuele inspectie toplaag

Aandachtsgebied	Opmerking
Oppervlakte van geïnspecteerde locatie	1.355 m²
Conditie toplaag	Droog
Beperkingen van de inspectie	Deels verhard met tegels
Weersomstandigheden	Neerslag < 10 mm/dag Zicht > 50 m
Zand, klei/leem en/of veen	Zand
Los of (deels) vastgereden	Vochtig
Geen/matige vegetatie	Geen
Geschatte inspectie-efficiëntie (tabel 2 NEN 5707)	70-90 %
Asbestverdacht materiaal op maaiveld aangetroffen?	Nee

Uitvoering veldwerk

In het totaal zijn er met behulp van een edelmanboor en zuigerboor 13 boringen geplaatst; 10 boringen tot 1,0 m -mv, 2 boringen tot 2,0 m -mv en 1 boring tot 4,8 m -mv. Deze diepe boring is afgewerkt als peilbuis. Ten behoeve van het verkennend onderzoek asbest zijn met behulp van een schep 12 gaten gegraven met een afmeting van 30x30 cm tot een diepte van 0,5 m -mv. Ten behoeve van het spatzone onderzoek zijn met behulp van een schep 3 gaten gegraven met een afmeting van 30x30 tot een diepte van 10 cm -mv. De boorpunten en gaten zijn waar mogelijk gecombineerd. Van het opgeboorde en opgegraven materiaal is een boorbeschrijving conform de NEN 5104 gemaakt en zijn er grondmonsters genomen over trajecten van ten hoogste 0,5 m, waarbij bodemlagen met verontreinigingskenmerken of een afwijkende textuur separaat bemonsterd zijn. Ten behoeve van het verkennend onderzoek asbest is het opgegraven materiaal gezeefd over een 20 mm zeef en zintuiglijk beoordeeld.

Algemene bodemopbouw en visuele inspectie opgegraven materiaal

De bodem bestaat voornamelijk uit matig tot sterk siltig, matig fijn zand. De bovengrond tot 1,0 m -mv is bovendien zwak humeus. De ondergrond is plaatselijk matig tot sterk gleyhoudend. De boven- en ondergrond bevat plaatselijk in zwakke tot matige mate bijmengingen met grind.

De bovengrond ter plaatse van boring A10 is zwak puinhoudend en ter plaatse van A12 sterk puinhoudend. De ondergrond van boring A03 is over het traject 0,5-1,0 m -mv zwak puinhoudend en zwak kolengruishoudend. Verder zijn er zintuigelijk geen verontreinigingen en bijzonderheden aangetroffen.

Tijdens de werkzaamheden zijn er zintuiglijk geen asbestverdachte materialen aangetroffen. Er zijn tijdens de veldwerkzaamheden van de grond (0,0-1,0 m -mv) in totaal 4 asbestmengmonsters samengesteld ten behoeve van analytisch onderzoek.

Tabel 5-2 geeft een overzicht van de zintuiglijk waargenomen verontreinigingen, die in het opgeboorde materiaal zijn aangetroffen.

Tabel 5-2 Zintuiglijk waargenomen verontreinigingen

Gat/boring	Einddiepte (m -mv)	Traject (m -mv)	Waargenomen verontreinigingen
A03	2,0	0,5-1,0	zwak puinhoudend, zwak kolengruishoudend
A10	1,0	0,15-0,5	zwak puinhoudend
A12	1,0	0,15-0,5	sterk puinhoudend

Tabel 5-3 geeft een overzicht van de in het veld samengestelde (meng)monsters.

Tabel 5-3 Overzicht van de samenstelling van de (meng)monsters

(Meng)-monster	Monsters (in m -mv)	Bijzonderheden
ASB-MMA1	A12 (0,15-0,50)	verdachte laag (zwak puinhoudend, zwak kolengruishoudend)
ASB-MMA2	A03 (0,50-1,00) A10 (0,15-0,50)	verdachte laag (sterk puinhoudend)
ASB-MMA3	A10 (0,07-0,15) A11 (0,07-0,50) A12 (0,07-0,15) A13 (0,07-0,50)	bovengrond tegels (zintuiglijk schoon)
ASB-MMA4	A01 (0,00-0,50) A02 (0,00-0,50) A03 (0,00-0,50) A04 (0,00-0,50) A05 (0,00-0,50) A06 (0,00-0,50) A08 (0,00-0,50) A09 (0,00-0,50)	bovengrond braak gedeelte (zintuigelijk schoon)
ASB-MMB1	B01 (0,00-0,10) B02 (0,00-0,10) B03 (0,00-0,10)	spatzone (zintuigelijk schoon)

5.3 Grondwateronderzoek

Uitvoering veldwerk

Centraal op de onderzoekslocatie is een peilbuis (filterstelling 3,8-4,8 m -mv) geplaatst. De filterstelling is bepaald op basis van de grondwaterstand, zoals deze tijdens de veldwerkzaamheden op 8 februari 2023 is ingeschat. De peilbuis is direct na plaatsing afgepompt en na een wachttijd van minimaal een week is het grondwater bemonsterd.

Bemonstering

De grondwaterbemonstering is op 16 februari 2023 uitgevoerd door de heer D.J.G. Salden. Deze medewerker van Econsultancy in staat geregistreerd als ervaren veldwerker voor het protocol 2002 van de BRL SIKB 2000 "Veldwerk bij milieuhygiënisch bodem- en waterbodemonderzoek".

De bemonstering is uitgevoerd conform de eisen uit het protocol 2002 van de BRL SIKB 2000 en de NEN 5744:2011. Tabel 5-4 geeft een overzicht van de peilbuisgegevens en de resultaten van de veldmetingen.

Tabel 5-4 Overzicht gegevens peilbuis en veldmetingen grondwater

Peilbuis-nummer	Situering peilbuis	Filterstelling (m -mv)	Grondwater-stand (m -mv)	Elektrisch Geleidingsvermogen (µS/cm)	Troebelheid (NTU)	Zuurgraad (pH)
A07	centraal op onderzoekslocatie	3,8-4,8	1,55	376	82,6	6,7

6 LABORATORIUMONDERZOEK

6.1 Uitvoering analyses

Verkennend bodemonderzoek NEN 5740
Alle grond- en grondwatermonsters zijn aangeboden aan een laboratorium dat is erkend door de Raad voor Accreditatie en AS3000-geaccrediteerd is voor milieuhygiënisch bodemonderzoek. In het laboratorium zijn in totaal 4 grondmengmonsters samengesteld (2 grondmengmonsters van de verdachte laag, 1 grondmengmonster van de bovengrond en 1 grondmengmonster van de ondergrond). De 4 grondmengmonsters en het grondwatermonster zijn geanalyseerd op de volgende pakketten:

- *standaardpakket grond:*
  droge stof, lutum en organische stof, metalen (barium, cadmium, kobalt, koper, kwik, lood, molybdeen, nikkel en zink), polychloorbifenylen (PCB), polycyclische aromatische koolwaterstoffen (PAK) en minerale olie;

- *standaardpakket grondwater:*
  metalen (barium, cadmium, kobalt, koper, kwik, lood, molybdeen, nikkel en zink), vluchtige aromaten (BTEX), styreen, naftaleen, gehalogeneerde koolwaterstoffen (VOX) en minerale olie;

Tabel 6-1 geeft een overzicht van de samenstelling van de grond(meng)monsters en de analysepakketten.

Tabel 6-1 Overzicht van de samenstelling van de grond(meng)monsters en de analysepakketten

Grond(meng)-monster	Traject (m -mv)	Analysepakket	Bijzonderheden
MM1	A03 (0,50 - 1,00) A10 (0,15 - 0,50)	standaardpakket grond	verdachte laag (zwak puinhoudend, zwak kolengruishoudend)
MM2	A12 (0,15 - 0,50)	standaardpakket grond	verdachte laag (sterk puinhoudend)
MM3	A01 (0,00 - 0,50) A06 (0,00 - 0,50) A07 (0,00 - 0,50) A09 (0,00 - 0,50)	standaardpakket grond	bovengrond (zintuiglijk schoon)
MM4	A02 (0,50 - 1,00) A03 (1,50 - 2,00) A04 (0,50 - 1,00) A05 (0,50 - 1,00) A07 (1,00 - 1,50) A07 (1,70 - 2,00) A08 (0,50 - 1,00) A09 (1,00 - 1,50) A11 (0,50 - 1,00) A13 (0,50 - 1,00)	standaardpakket grond	ondergrond (zintuiglijk schoon)

Verkennend onderzoek asbest in bodem NEN 5707
Ten aanzien van de parameter asbest zijn in het laboratorium in totaal 3 (meng)monsters geanalyseerd op het volgende analysepakket:

- *asbest (kwantitatief):*
  droge stof, serpentijn asbest (chrysotiel), amfibool asbest (amosiet, crocidoliet, anthophylliet, tremoliet en actinoliet).

Tabel 6-2 geeft een overzicht van de samenstelling de (meng)monsters en het analysepakket.

Tabel 6-2 Overzicht van de samenstelling van de (meng)monsters en het analysepakket

(Meng)-monster	Monsters (in m -mv)	Analysepakket	Bijzonderheden
ASB-MMA1	A12 (0,15-0,50)	asbest in bodem (NEN 5898 - 2016)	verdachte laag (zwak puinhoudend, zwak kolengruishoudend)
ASB-MMA2	A03 (0,50-1,00) A10 (0,15-0,50)	asbest in bodem (NEN 5898 - 2016)	verdachte laag (sterk puinhoudend)
ASB-MMB1	B01 (0,00-0,10) B02 (0,00-0,10) B03 (0,00-0,10)	asbest in bodem (NEN 5898 - 2016)	spatzone (zintuigelijk schoon)

6.2 Toetsingskader

Verkennend bodemonderzoek NEN 5740
De analyseresultaten zijn getoetst aan het toetsingskader uit de Circulaire bodemsanering en aan de achtergrondwaarden voor grond uit de Regeling bodemkwaliteit (bijlage B, tabel 1). Het toetsingskader voor de beoordeling van de gehalten en/of concentraties van verontreinigingen is gegeven in de toetsingstabel en bevat voor grond en grondwater elk drie te onderscheiden waarden met de verschillende niveaus:

- *achtergrondwaarde:*
  deze waarde ("AW") geeft de gehalten aan zoals die op dit moment voorkomen in de bodem van natuur- en landbouwgronden, waarvoor geldt dat er geen sprake is van belasting door lokale verontreinigingsbronnen;

- *streefwaarde:*
  deze waarde ("S") geeft het milieukwaliteitsniveau aan voor grondwater, waarbij als nadelig te waarderen effecten verwaarloosbaar worden geacht;

- *tussenwaarde:*
  deze waarde ("T") is de helft van de som van de achtergrondwaarde (of in het geval van grondwater de streefwaarde) en de interventiewaarde. De tussenwaarde is de concentratiegrens waarboven in beginsel nader onderzoek moet worden uitgevoerd, omdat het vermoeden van ernstige bodemverontreiniging bestaat;

- *interventiewaarde:*
  deze waarde ("I") geeft het niveau voor verontreinigingen in grond en grondwater aan waarboven ernstige vermindering of dreigende vermindering optreedt van de functionele eigenschappen, die de bodem heeft voor mens, plant of dier. Bij gehalten en/of concentraties boven de interventiewaarde is er sprake van een sterke verontreiniging. Bij overschrijding van de interventiewaarde wordt vaak een nader onderzoek uitgevoerd om de ernst van de verontreiniging en de saneringsurgentie te bepalen. Wanneer het boven de tussenwaarde of interventiewaarde gelegen gehalte een natuurlijke oorsprong heeft, is uitvoering van vervolgonderzoek meestal niet noodzakelijk.

In bijlage 5 is de toetsingstabel opgenomen uit de eerder genoemde circulaires. Deze bijlage bevat de achtergrondwaarden en de interventiewaarden voor een standaardbodem (10% organische stof en 25% lutum). De gemeten gehalten zijn door middel van een BoToVa-toetsing, met behulp van de door het laboratorium bepaalde waarden voor het organische stof- en lutumgehalte, omgerekend naar gehalten in een standaardbodem en vervolgens getoetst. De gebruikte analysetechnieken zijn weergegeven op de certificaten in bijlage 4aa. Om de mate van verontreiniging aan te geven wordt de volgende terminologie gebruikt:

Grond:

- niet verontreinigd:	gehalte ≤ achtergrondwaarde en/of detectielimiet;
- licht verontreinigd:	gehalte > achtergrondwaarde en ≤ tussenwaarde;
- matig verontreinigd:	gehalte > tussenwaarde ≤ interventiewaarde;
- sterk verontreinigd:	gehalte > interventiewaarde.

Grondwater:

- niet verontreinigd:	concentratie ≤ streefwaarde en/of detectielimiet;
- licht verontreinigd:	concentratie > streefwaarde en ≤ tussenwaarde;
- matig verontreinigd:	concentratie > tussenwaarde ≤ interventiewaarde;

- sterk verontreinigd: concentratie > interventiewaarde.

De omgerekende gehalten naar gehalten in een standaardbodem zijn tevens indicatief getoetst aan de Regeling bodemkwaliteit. Dit opgenomen resultaat geeft een *indicatie* van de kwaliteit van de grond met betrekking tot grondverzet en/of (indien van toepassing) terugsaneerwaarden. Hierbij wordt grond ingedeeld in de klassen Achtergrondwaarde, Wonen, Industrie en Niet Toepasbaar.

Verkennend bodemonderzoek asbest in bodem NEN 5707
De analyseresultaten met betrekking tot de bodem zijn getoetst aan het toetsingskader uit de Circulaire bodemsanering. Het toetsingskader voor de beoordeling met betrekking tot asbest is als volgt omschreven.

De interventiewaarde voor asbest is gelijk aan de maximale hergebruikswaarde uit de Regeling bodemkwaliteit, welke de hergebruiksmogelijkheden van grond bepaalt en is vastgesteld op 100 mg/kg d.s. Indien sprake is van een overschrijding van de hergebruikswaarde voor asbest in bodem ("interventiewaarde") is tevens sprake van een geval van ernstige bodemverontreiniging zoals bedoeld in de Wet bodembescherming, onafhankelijk van het bodemvolume waarin deze asbestgehalten zijn aangetoond.

Indien het asbestgehalte kleiner is dan de helft van de hergebruikswaarde (50 mg/kg d.s.) is het statistisch aannemelijk dat ook in een nader onderzoekstraject de hergebruikswaarde niet zal worden overschreden. In deze gevallen geldt er geen noodzaak tot het uitvoeren van een nader onderzoek asbest. Bij een asbestgehalte groter dan de helft van de hergebruikswaarde is een nader onderzoek asbest verplicht. De hoogste bepaalde waarde binnen een (deel)locatie is hiervoor bepalend.

6.3 Resultaten grond- en grondwatermonsters verkennend bodemonderzoek

Tabel 6-3 geeft een overzicht van de parameters in de grond die de geldende toetsingskaders overschrijden. Tevens is het resultaat van de indicatieve toetsing aan het Besluit bodemkwaliteit weergegeven.

Tabel 6-3 Overschrijdingen toetsingskaders grond

Grond(meng)-monster	Traject (m -mv)	Gehalte > AW (licht verontreinigd)	Gehalte > T (matig verontreinigd)	Gehalte > I (sterk verontreinigd)	Indicatieve toetsing Rbk
MM1	A03 (0,50 - 1,00) A10 (0,15 - 0,50)	cadmium kobalt lood zink PAK	-	-	Industrie
MM2	A12 (0,15 - 0,50)	cadmium kobalt koper nikkel lood zink PAK	-	-	Industrie

Vervolg tabel 6-3.

Grond(meng)-monster	Traject (m -mv)	Gehalte > AW (licht verontreinigd)	Gehalte > T (matig verontreinigd)	Gehalte > I (sterk verontreinigd)	Indicatieve toetsing Rbk
MM3	A01 (0,00 - 0,50) A06 (0,00 - 0,50) A07 (0,00 - 0,50) A09 (0,00 - 0,50)	cadmium kobalt zink PAK	-	-	Wonen
MM4	A02 (0,50 - 1,00) A03 (1,50 - 2,00) A04 (0,50 - 1,00) A05 (0,50 - 1,00) A07 (1,00 - 1,50) A07 (1,70 - 2,00) A08 (0,50 - 1,00) A09 (1,00 - 1,50) A11 (0,50 - 1,00) A13 (0,50 - 1,00)	kobalt	-	-	Wonen

Tabel 6-4 geeft een overzicht van de parameters in het grondwater die het geldende toetsingskader overschrijden.

Tabel 6-4 Overschrijdingen toetsingskader grondwater

Grondwater-monster	Situering peilbuis	Concentratie > S (licht verontreinigd)	Concentratie > T (matig verontreinigd)	Concentratie > I (sterk verontreinigd)
A07	centraal op onderzoekslocatie	koper nikkel xylenen	-	-

Bijlage 4a bevat de door het laboratorium aangeleverde analysecertificaten. Bijlage 4b bevat de getoetste analyseresultaten aan de Circulaire bodemsanering. Bijlage 4c bevat de getoetste analyseresultaten aan de Regeling bodemkwaliteit (indicatief).

6.4 Resultaten verkennend onderzoek asbest

Tabel 6-5 geeft een overzicht van de analytisch vastgestelde asbestgehalten (fractie < 20 mm).

Tabel 6-5 Vastgestelde asbestgehalten fijne fractie (< 20 mm)

(Meng)-monster	Traject (m -mv)	Asbestgehalte (< 20 mm)
ASB-MMA1	A12 (0,15-0,50)	< 0,5 mg/kg d.s.
ASB-MMA2	A03 (0,50-1,00) A10 (0,15-0,50)	< 0,8 mg/kg d.s.
ASB-MMB1	B01 (0,00-0,10) B02 (0,00-0,10) B03 (0,00-0,10)	< 0,5 mg/kg d.s.

Bijlage 4a bevat de door het laboratorium aangeleverde analysecertificaten.

7 SAMENVATTING, CONCLUSIES EN ADVIES

Econsultancy heeft in opdracht van BRO een Verkennend bodemonderzoek en verkennend onderzoek asbest uitgevoerd aan de Huysbongerdweg 4 te Montfort.

Het onderzoek is uitgevoerd in het kader van de bestemmingsplanwijziging alsmede de voorgenomen nieuwbouw op de onderzoekslocatie.

Op basis van het milieuhygiënisch vooronderzoek bodem is geconcludeerd de onderzoekslocatie onderzocht dient te worden volgens de strategie “verdachte locatie met diffuse bodembelasting en een heterogene verontreiniging op schaal van monsterneming, niet lijnvormig” (VED-HE-NL). De asbestverdachte druppelzone is separaat onderzocht

Bodemopbouw
De bodem bestaat voornamelijk uit matig tot sterk siltig, matig fijn zand. De bovengrond tot 1,0 m -mv is bovendien zwak humeus. De ondergrond is plaatselijk matig tot sterk gleyhoudend. De boven- en ondergrond bevat plaatselijk in zwakke tot matige mate bijmengingen met grind.

De bovengrond ter plaatse van boring A10 is zwak puinhoudend en ter plaatse van A12 sterk puinhoudend. De ondergrond van boring A03 is over het traject 0,5-1,0 m -mv zwak puinhoudend en zwak kolengruishoudend. Verder zijn er zintuigelijk geen verontreinigingen en bijzonderheden aangetroffen.

Verkennend bodemonderzoek NEN 5740
De bovengrond is licht verontreinigd met metalen (cadmium, kobalt, koper, nikkel, lood en zink) en PAK. De ondergrond is licht verontreinigd met kobalt.

Het grondwater is licht verontreinigd met koper, nikkel en xylenen. De metaalverontreinigingen zijn hoogstwaarschijnlijk te relateren aan regionaal verhoogde achtergrondconcentraties van metalen in het grondwater.

Verkennend onderzoek asbest in bodem NEN 5707
Er zijn op het maaiveld geen asbestverdachte materialen aangetroffen. In de bodem zijn zintuiglijk in de fractie > 20 mm geen asbestverdachte materialen aangetroffen. Analytisch is in de fractie < 20 mm eveneens geen asbest aangetoond. Ter plekke van de druppelzone is geen asbest aangetoond.

Conclusie en advies
De vooraf gestelde hypothese, dat de onderzoekslocatie als "verdacht" dient te worden beschouwd wordt, op basis van de onderzoeksresultaten, bevestigd. Gelet op de aard en mate van verontreiniging, bestaat er géén reden voor een nader onderzoek. Er bestaan op milieuhygiënisch vlak geen belemmeringen voor de voorgenomen bestemmingsplanwijziging en nieuwbouw op de onderzoekslocatie.

Op basis van de onderzoeksresultaten van het asbestonderzoek wordt gesteld dat er geen aanleiding bestaat tot het uitvoeren van een nader onderzoek asbest in bodem/puin. In geval van grondwerkzaamheden op de locatie behoeven er ten aanzien van asbest geen specifieke maatregelen te worden getroffen.

Algemeen

Indien er bij werkzaamheden grond vrijkomt die niet op de locatie kan worden hergebruikt, zijn de regels van het Besluit bodemkwaliteit, het “Handelingskader voor hergebruik van PFAS-houdende grond en baggerspecie” of de regionale bodemkwaliteitskaart van toepassing.

Bijlage 1 Topografische ligging van de locatie



Schaal 1:20.000
Deze kaart is noordgericht


Grondwater-
stromingsrichting
Foto 4
A01
Foto 5
A06
A08
A04
Foto 11
A11
Foto 6
A02
Waterput
Foto 8
Foto 7
A09
Foto 10
A07
Foto 9
A10
Asbestverdacht dak
zonder regengoot
Mestput opgevuld
met ± 1m beton
Voormalige
waterput
B01
B02
B03
A12
A05
Spatzone
A03
A13
Rozendaalseheide
Foto 3
Foto 2
Foto 1
Huysbongerdweg
0 2 4 6 8 10 m
Titel: Locatieschets Huysbongerdweg 4, te Montfort
A3
Econsultancy
PROJECT: 19576.004
SCHAAL: 1:250
DATUM: 22-2-2023
GETEKEND: NSn
BIJLAGE: 2a

Legenda

Symbolen:

- Asfalt
- Klinker
- Beton
- Ontgravingsdiepte (m -mv)
- Partijhoogte (m +mv)
- Opnamerichting foto
- Vloeistofdichte vloer
- Prefab betonnen vloerplaat
- Tegels
- Golfplaat (asbest verdacht)
- Boom
- Bos
- Struiken
- Gras
- Water
- Braak
- Grind
- Onverhard
- Puinverharding
- Talud
- Spoorbaan
- Fietspad
- Parkeerplaats
- Duiker
- Voormalige duiker
- Trafo
- Pomp
- Olie/vetafscheider
- Mangat
- Riool inspectieput
- Zinkput
- Ontluchting
- Vulpunt
- Sleuf asbestonderzoek 200x40x50cm

Polygonen:

- Ontgravingsvak
- Saneringslocatie
- Partij ontgraven grond
- Toekomstige bebouwing
- Voormalige bebouwing
- Asfaltverharding
- Reparatievak asfalt
- Opslagtank (bovengronds)
- Opslagtank (bovengronds in lekbak)
- Opslagtank (ondergronds)
- Struweel
- Haag

Lijnen:

- Bebouwing
- Grens onderzoekslocatie
- Toekomstige bebouwing
- Voormalige bebouwing
- Beschoeiing
- Hekwerk
- Spoorlijn
- Wandmonster

Verontreiniging:

- Niet verontreinigd
- Gehalte >AW/S-waarde
- Gehalte >T-waarde
- Gehalte >I-waarde
- Niet verontreinigd
- AW/S-waarde contour
- T-waarde contour
- I-waarde contour
- Niet verontreinigd
- AW/S-waarde contour
- T-waarde contour
- I-waarde contour
- Niet verontreinigd
- Licht verontreinigd
- Matig verontreinigd
- Sterk verontreinigd
- Verontreinigingsgraad onbekend
- Vindplaats asbestverdacht materiaal op maaiveld

Boringen:

- Boring tot 0,5 m -mv
- Boring tot 1,0 m -mv
- Boring tot 1,5 m -mv
- Boring tot 2,0 m -mv
- Boring tot 2,5 m -mv
- Boring tot 3,0 m -mv
- Boring tot 3,5 m -mv
- Boring tot 4,0 m -mv
- Boring tot 4,5 m -mv
- Boring tot 5,0 m -mv
- Peilbuis (diep)
- Peilbuis
- Boring voorgaand onderzoek tot 0,5 m -mv
- Boring voorgaand onderzoek tot 1,0 m -mv
- Boring voorgaand onderzoek tot 1,5 m -mv
- Boring voorgaand onderzoek tot 2,0 m -mv
- Boring voorgaand onderzoek tot 2,5 m -mv
- Boring voorgaand onderzoek tot 3,0 m -mv
- Boring voorgaand onderzoek tot 3,5 m -mv
- Boring voorgaand onderzoek tot 4,0 m -mv
- Boring voorgaand onderzoek tot 4,5 m -mv
- Boring voorgaand onderzoek tot 5,0 m -mv
- Peilbuis voorgaand onderzoek (diep)
- Peilbuis voorgaand onderzoek
- Gat asbestonderzoek 30x30x50 cm
- Gat asbestonderzoek 30x30x50 cm + boring tot 0,5 m -mv
- Gat asbestonderzoek 30x30x50 cm + boring tot 1,0 m -mv
- Gat asbestonderzoek 30x30x50 cm + boring tot 1,5 m -mv
- Gat asbestonderzoek 30x30x50 cm + boring tot 2,0 m -mv
- Gat asbestonderzoek 30x30x50 cm + boring tot 2,5 m -mv
- Gat asbestonderzoek 30x30x50 cm + boring tot 3,0 m -mv
- Gat asbestonderzoek 30x30x50 cm + boring tot 3,5 m -mv
- Gat asbestonderzoek 30x30x50 cm + boring tot 4,0 m -mv
- Gat asbestonderzoek 30x30x50 cm + boring tot 4,5 m -mv
- Gat asbestonderzoek 30x30x50 cm + boring tot 5,0 m -mv
- Gat asbestonderzoek 30x30x50 cm + peilbuis (diep)
- Gat asbestonderzoek 30x30x50 cm + peilbuis
- Gat asbestonderzoek 100x100x50 cm
- Gat asbestonderzoek 100x100x50 cm + boring tot 0,5 m -mv
- Gat asbestonderzoek 100x100x50 cm + boring tot 1,0 m -mv
- Gat asbestonderzoek 100x100x50 cm + boring tot 1,5 m -mv
- Gat asbestonderzoek 100x100x50 cm + boring tot 2,0 m -mv
- Gat asbestonderzoek 100x100x50 cm + boring tot 2,5 m -mv
- Gat asbestonderzoek 100x100x50 cm + boring tot 3,0 m -mv
- Gat asbestonderzoek 100x100x50 cm + boring tot 3,5 m -mv
- Gat asbestonderzoek 100x100x50 cm + boring tot 4,0 m -mv
- Gat asbestonderzoek 100x100x50 cm + boring tot 4,5 m -mv
- Gat asbestonderzoek 100x100x50 cm + boring tot 5,0 m -mv
- Gat asbestonderzoek 100x100x50 cm + peilbuis (diep)
- Gat asbestonderzoek 100x100x50 cm + peilbuis
- Kernboring 80 mm
- Kernboring 120 mm
- Kernboring 120 mm + boring tot 0,5 m -mv
- Kernboring 120 mm + boring tot 1,0 m -mv
- Kernboring 120 mm + boring tot 1,5 m -mv
- Kernboring 120 mm + boring tot 2,0 m -mv
- Kernboring 120 mm + boring tot 2,5 m -mv
- Kernboring 120 mm + boring tot 3,0 m -mv
- Kernboring 120 mm + boring tot 3,5 m -mv
- Kernboring 120 mm + boring tot 4,0 m -mv
- Kernboring 120 mm + boring tot 4,5 m -mv
- Kernboring 120 mm + boring tot 5,0 m -mv
- Kernboring + gat asbestonderzoek 30x30x50 + boring tot 0,5 m -mv
- Kernboring + gat asbestonderzoek 30x30x50 + boring tot 1,0 m -mv
- Kernboring + gat asbestonderzoek 30x30x50 + boring tot 1,5 m -mv
- Kernboring + gat asbestonderzoek 30x30x50 + boring tot 2,0 m -mv
- Kernboring + gat asbestonderzoek 30x30x50 + boring tot 2,5 m -mv
- Kernboring + gat asbestonderzoek 30x30x50 + boring tot 3,0 m -mv
- Kernboring + gat asbestonderzoek 30x30x50 + boring tot 3,5 m -mv
- Kernboring + gat asbestonderzoek 30x30x50 + boring tot 4,0 m -mv
- Kernboring + gat asbestonderzoek 30x30x50 + boring tot 4,5 m -mv
- Kernboring + gat asbestonderzoek 30x30x50 + boring tot 5,0 m -mv
- Kernboring + gat asbestonderzoek 30x30x50 + peilbuis (diep)
- Kernboring + gat asbestonderzoek 30x30x50 + peilbuis
- Boring tot 0,5 m -waterbodem
- Boring tot 1,0 m -waterbodem

Bijlage 2b Foto's onderzoekslocatie



Foto 1.



Foto 2.

Bijlage 2b Foto's onderzoekslocatie



Foto 3.



Foto 4.

Bijlage 2b Foto's onderzoekslocatie



Foto 5.



Foto 6.

Bijlage 2b Foto's onderzoekslocatie



Foto 7.



Foto 8.

Bijlage 2b Foto's onderzoekslocatie



Foto 9.



Foto 10.

Bijlage 2b Foto's onderzoekslocatie



Foto 11.

Bijlage 3a Bodemprofielen

Legenda (conform NEN 5104)

grind

- Grind, siltig
- Grind, zwak zandig
- Grind, matig zandig
- Grind, sterk zandig
- Grind, uiterst zandig

zand

- Zand, kleïig
- Zand, zwak siltig
- Zand, matig siltig
- Zand, sterk siltig
- Zand, uiterst siltig

veen

- Veen, mineraalarm
- Veen, zwak kleïig
- Veen, sterk kleïig
- Veen, zwak zandig
- Veen, sterk zandig

klei

- Klei, zwak siltig
- Klei, matig siltig
- Klei, sterk siltig
- Klei, uiterst siltig
- Klei, zwak zandig
- Klei, matig zandig
- Klei, sterk zandig

leem

- Leem, zwak zandig
- Leem, sterk zandig

overige toevoegingen

- zwak humeus
- matig humeus
- sterk humeus
- zwak grindig
- matig grindig
- sterk grindig

geur

- geen geur
- zwakke geur
- matige geur
- sterke geur
- uiterste geur

olie

- geen olie-water reactie
- zwakke olie-water reactie
- matige olie-water reactie
- sterke olie-water reactie
- uiterste olie-water reactie

p.i.d.-waarde

- >0
- >1
- >10
- >100
- >1000
- >10000

monsters

- geroerd monster
- ongeroerd monster
- volumering

overig

- bijzonder bestanddeel
- Gemiddeld hoogste grondwaterstand
- grondwaterstand
- Gemiddeld laagste grondwaterstand
- slib
- water

peilbuis

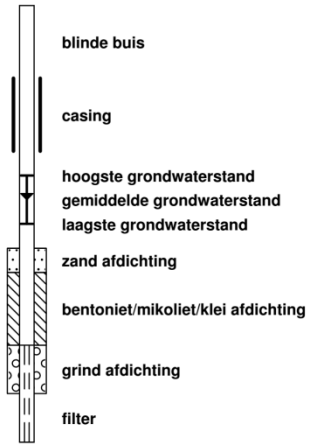

Profielen asbestinspectiegaten en boringen

Inspectiegat/Boring: A01

Datum veldwerk: 8-2-2023

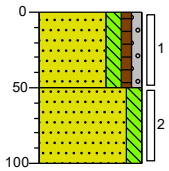

0 akker

Zand matig fijn matig siltig zwak humeus zwak grindig, neutraalbruin, Schep

50

Zand matig fijn matig siltig, neutraalbeige, Edelmanboor

100

Inspectiegat/Boring: A02

Datum veldwerk: 8-2-2023

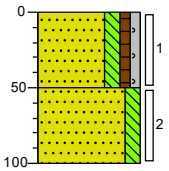

0 akker

Zand matig fijn matig siltig zwak humeus zwak grindig, neutraalbruin, Schep

50

Zand matig fijn matig siltig, neutraalbeige, Edelmanboor

100

Inspectiegat/Boring: A03

Datum veldwerk: 8-2-2023

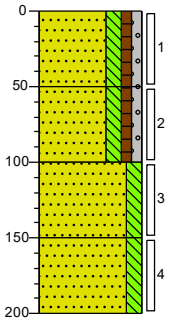

0 akker

Zand matig fijn matig siltig zwak humeus zwak grindig, neutraalbruin, Schep

50

Zand matig fijn matig siltig zwak humeus zwak grindig, zwak puinhoudend, zwak kolengruishoudend, neutraalbruin, Schep

100

Zand matig fijn matig siltig, neutraal bruinbeige, Edelmanboor

150

Zand matig fijn matig siltig, neutraalbeige, Edelmanboor

200

Inspectiegat/Boring: A04

Datum veldwerk: 8-2-2023

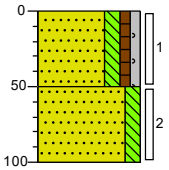

0 akker

Zand matig fijn matig siltig zwak humeus zwak grindig, neutraalbruin, Schep

50

Zand matig fijn matig siltig, neutraalbeige, Edelmanboor

100

Inspectiegat/Boring: A05

Datum veldwerk: 8-2-2023

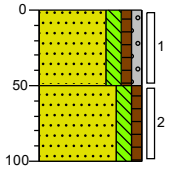

0 akker

Zand matig fijn matig siltig zwak humeus zwak grindig, neutraalbruin, Schep

50

Zand matig fijn matig siltig zwak humeus, lichtbruin, Edelmanboor

100

Inspectiegat/Boring: A06

Datum veldwerk: 8-2-2023

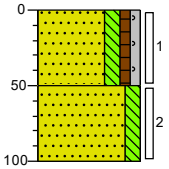

0 akker

Zand matig fijn matig siltig zwak humeus zwak grindig, neutraalbruin, Schep

50

Zand matig fijn matig siltig, neutraalbeige, Edelmanboor

100

Profielen asbestinspectiegaten en boringen

Inspectiegat/Boring: A07

Datum veldwerk: 8-2-2023

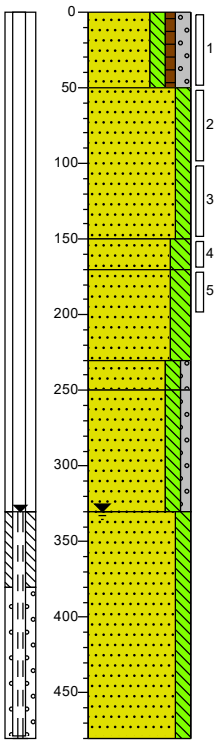

0	akker
	Zand matig fijn matig siltig zwak humeus matig grindig, neutraalbruin, Edelmanboor
50	
	Zand matig fijn matig siltig, sterk gleyhoudend, neutraal bruinroest, Edelmanboor
150	
170	Zand matig fijn sterk siltig, neutraal bruinbeige, Edelmanboor
	Zand matig fijn sterk siltig, neutraalgrijs, Edelmanboor
230	
250	Zand matig fijn matig siltig zwak grindig, neutraalgrijs, Edelmanboor
	Zand matig fijn matig siltig zwak grindig, donkergrijs, Edelmanboor
330	
	Zand matig fijn matig siltig, donkergrijs, Zuigerboor handmatig
480	

Inspectiegat/Boring: A08

Datum veldwerk: 8-2-2023

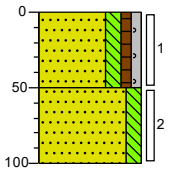

0	akker
	Zand matig fijn matig siltig zwak humeus zwak grindig, neutraalbruin, Schep
50	
	Zand matig fijn matig siltig, neutraalbeige, Edelmanboor
100	

Inspectiegat/Boring: A09

Datum veldwerk: 8-2-2023

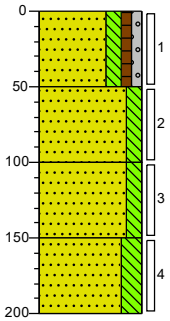

0	akker
	Zand matig fijn matig siltig zwak humeus zwak grindig, neutraalbruin, Schep
50	
	Zand matig fijn matig siltig, sterk gleyhoudend, neutraal roestbruin, Edelmanboor
100	
	Zand matig fijn matig siltig, matig gleyhoudend, neutraal roestbeige, Edelmanboor
150	
	Zand matig fijn sterk siltig, neutraal bruingrijs, Edelmanboor
200	

Inspectiegat/Boring: A10

Datum veldwerk: 8-2-2023

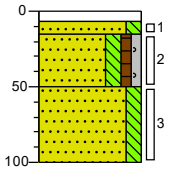

0	tegel
7	
15	Zand matig fijn matig siltig, neutraalbeige, Schep
50	Zand matig fijn matig siltig zwak humeus zwak grindig, zwak puinhoudend, donkerbruin, Schep
100	Zand matig fijn matig siltig, matig gleyhoudend, neutraal roestbeige, Edelmanboor

Inspectiegat/Boring: A11

Datum veldwerk: 8-2-2023

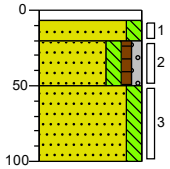

0	tegel
7	
20	Zand matig fijn matig siltig, neutraalbeige, Schep
50	Zand matig fijn matig siltig zwak humeus zwak grindig, donkerbruin, Schep
100	Zand matig fijn matig siltig, neutraalbeige, Edelmanboor

Inspectiegat/Boring: A12

Datum veldwerk: 8-2-2023

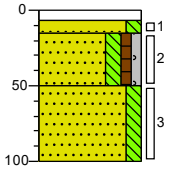

0	tegel
7	
15	Zand matig fijn matig siltig, neutraalbeige, Schep
50	Zand matig fijn matig siltig zwak humeus zwak grindig, sterk puinhoudend, donkerbruin, Schep
100	Zand matig fijn matig siltig, neutraalbeige, Edelmanboor

Getekend volgens NEN 5104

Profielen asbestinspectiegaten en boringen

Inspectiegat/Boring: A13

Datum veldwerk: 8-2-2023

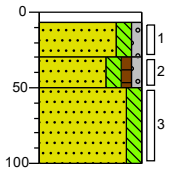

0	tegel
7	
30	Zand matig fijn matig siltig zwak grindig, neutraalbeige, Schep
50	Zand matig fijn matig siltig zwak humeus zwak grindig, neutraalbruin, Schep
100	Zand matig fijn matig siltig, neutraalbeige, Edelmanboor

Inspectiegat/Boring: B01

Datum veldwerk: 8-2-2023



0	groenstrook
10	Zand matig fijn matig siltig zwak humeus zwak grindig, neutraalbruin, River

Inspectiegat/Boring: B02

Datum veldwerk: 8-2-2023



0	groenstrook
10	Zand matig fijn matig siltig zwak humeus zwak grindig, neutraalbruin, River

Inspectiegat/Boring: B03

Datum veldwerk: 8-2-2023



0	groenstrook
10	Zand matig fijn matig siltig zwak humeus zwak grindig, neutraalbruin, River

Bijlage 3b. Foto’s asbestinspectiegaten, opgegraven en gezeefd materiaal

Foto’s veldwerk d.d. 8 februari 2023



Foto 1. Opgegraven en gezeefd materiaal gat A01



Foto 2. Opgegraven en gezeefd materiaal gat A02



Foto 3. Opgegraven en gezeefd materiaal gat A03



Foto 4. Opgegraven en gezeefd materiaal gat A04



Foto 5. Opgegraven en gezeefd materiaal gat A05



Foto6. Opgegraven en gezeefd materiaal gat A06



Foto 7. Opgegraven en gezeefd materiaal gat A08



Foto 8. Opgegraven en gezeefd materiaal gat A09



Foto 9. Opgegraven en gezeefd materiaal gat A11



Foto 10. Opgegraven en gezeefd materiaal gat A12



Foto 11. Opgegraven en gezeefd materiaal gat A13

Bijlage 4a Analysecertificaten

Econsultancy
T.a.v. Nico Snippe
Rijksweg Noord 39
6071 KS SWALMEN
NETHERLANDS

Analysecertificaat

Datum: 17-Feb-2023

Hierbij ontvangt u de resultaten van het navolgende laboratoriumonderzoek.

Certificaatnummer/Versie	2023020801/1
Uw project/verslagnummer	19576.004
Uw projectnaam	Huysbongerdweg 4
Uw ordernummer	
Uw datum aanlevering monster(s)	10-Feb-2023

Dit certificaat mag uitsluitend in zijn geheel worden gereproduceerd.
De analyse resultaten hebben alleen betrekking op het beproefde object.

De grondmonsters worden tot 4 weken na datum ontvangst bewaard en watermonsters tot 2 weken na datum ontvangst. Zonder tegenbericht worden de monsters nadien afgevoerd.
Indien de monsters langer bewaard dienen te blijven verzoeken wij U dit exemplaar uiterlijk 1 werkdag voor afloop van de standaardbewaarperiode ondertekend aan ons te retourneren. Voor de kosten van het langer bewaren van monsters verwijzen wij naar de prijslijst.

Bewaren tot:
Datum: Naam: Handtekening:

Wij vertrouwen erop uw opdracht hiermee naar verwachting te hebben uitgevoerd, mocht U naar aanleiding van dit analysecertificaat nog vragen hebben verzoeken wij U contact op te nemen met de afdeling Verkoop en Advies.

Met vriendelijke groet,

Eurofins Analytico B.V.



Ing. A. Veldhuizen
Technical Manager

eurofins | — analytico®

Analysecertificaat

Uw project/verslagnummer	19576.004	Certificaatnummer/Versie	2023020801/1
Uw projectnaam	Huysbongerdweg 4	Startdatum analyse	10-Feb-2023
Uw ordernummer		Datum einde analyse	17-Feb-2023
Uw monsternemer	Dario Salden	Rapportagedatum	17-Feb-2023/07:54
		Bijlage	A,B,C
		Pagina	1/2

	Analyse	Eenheid	1	2	3	4
	Voorbehandeling					
	Cryogeen malen		Uitgevoerd	Uitgevoerd	Uitgevoerd	Uitgevoerd
	Bodemkundige analyses					
S	Droge stof	% (m/m)	86.4	87.1	90.1	89.0
S	Organische stof	% (m/m) ds	3.5	4.9	2.0	0.8
	Gloeirest	% (m/m) ds	96	95	98	99
S	Korrelgrootte < 2 µm (Lutum)	% (m/m) ds	5.6	4.4	3.7	4.4
	Metalen					
S	Barium (Ba)	mg/kg ds	74	47	37	21
S	Cadmium (Cd)	mg/kg ds	0.78	0.47	0.50	0.22
S	Kobalt (Co)	mg/kg ds	6.7	8.5	6.8	6.4
S	Koper (Cu)	mg/kg ds	19	31	18	7.0
S	Kwik (Hg)	mg/kg ds	0.068	0.051	0.060	<0.050
S	Molybdeen (Mo)	mg/kg ds	<1.5	<1.5	<1.5	<1.5
S	Nikkel (Ni)	mg/kg ds	13	16	12	11
S	Lood (Pb)	mg/kg ds	49	35	31	26
S	Zink (Zn)	mg/kg ds	120	88	88	43
	Minerale olie					
	Minerale olie (C10-C12)	mg/kg ds	<3.0	<3.0	<3.0	<3.0
	Minerale olie (C12-C16)	mg/kg ds	<5.0	<5.0	<5.0	<5.0
	Minerale olie (C16-C21)	mg/kg ds	<5.0	<5.0	<5.0	<5.0
	Minerale olie (C21-C30)	mg/kg ds	19	<11	13	<11
	Minerale olie (C30-C35)	mg/kg ds	8.9	<5.0	7.5	<5.0
	Minerale olie (C35-C40)	mg/kg ds	<6.0	<6.0	<6.0	<6.0
S	Minerale olie totaal (C10-C40)	mg/kg ds	36	<35	<35	<35
	Chromatogram olie (GC)		Zie bijl.			
	Polychloorbifenylen, PCB					
S	PCB 28	mg/kg ds	<0.0010	<0.0010	<0.0010	<0.0010
S	PCB 52	mg/kg ds	<0.0010	<0.0010	<0.0010	<0.0010
S	PCB 101	mg/kg ds	<0.0010	<0.0010	<0.0010	<0.0010

Nr.	Uw monsteromschrijving	Opgegeven monstermatrix	Monster nr.
1	MM1 A03 (50-100) A10 (15-50)	Grond (AS3000)	13465565
2	MM2 A12 (15-50)	Grond (AS3000)	13465566
3	MM3 A01 (0-50) A06 (0-50) A07 (0-50) A09 (0-50)	Grond (AS3000)	13465567
4	MM4 A02 (50-100) A03 (150-200) A04 (50-100) A05 (50-100) A07 (100-150) A07	Grond (AS3000)	13465568

Q: door RvA geaccrediteerde verrichting
A: AP04 erkende en geaccrediteerde verrichting
S: AS SIKB erkende en geaccrediteerde verrichting
V: VLAREL erkende verrichting
W: Waals Gewest erkende verrichting

Dit certificaat mag uitsluitend in zijn geheel worden gereproduceerd.
Eurofins Analytico B.V. is ISO 14001: 2015 gecertificeerd door TÜV en erkend door het Vlaamse Gewest (OVAM en Dep. Omgeving), het Brusselse Gewest (BIM), het Waalse Gewest (DGRNE-OWD) en door de overheid van Luxemburg (MEV).

TESTEN
RvA L010

Eurofins Analytico B.V.

Gildeweg 42-46
NL-3771NB Barneveld
+31 (0)34 242 63 00
Info-env@eurofins.nl
www.eurofins.nl

Venecoweg 5
B-9810 Nazareth
+32 (0)9 222 77 59
belgie-env@eurofins.be
www.eurofins.be

BNP Paribas S.A. 227 9245 25
IBAN: NL71BNPA0227924525
BIC: BNPANL2A
KvK/CoC: 09088623
BTW/VAT: NL 8043.14.883.B01

Analysecertificaat

Uw project/verslagnummer	19576.004	Certificaatnummer/Versie	2023020801/1
Uw projectnaam	Huysbongerdweg 4	Startdatum analyse	10-Feb-2023
Uw ordernummer		Datum einde analyse	17-Feb-2023
Uw monsternemer	Dario Salden	Rapportagedatum	17-Feb-2023/07:54
		Bijlage	A,B,C
		Pagina	2/2

	Analyse	Eenheid	1	2	3	4
S	PCB 118	mg/kg ds	<0.0010	<0.0010	<0.0010	<0.0010
S	PCB 138	mg/kg ds	<0.0010	<0.0010	<0.0010	<0.0010
S	PCB 153	mg/kg ds	<0.0010	<0.0010	<0.0010	<0.0010
S	PCB 180	mg/kg ds	<0.0010	<0.0010	<0.0010	<0.0010
S	PCB (som 7) (factor 0,7)	mg/kg ds	0.0049 [1)]	0.0049 [1)]	0.0049 [1)]	0.0049 [1)]
	Polycyclische Aromatische Koolwaterstoffen, PAK					
S	Naftaleen	mg/kg ds	<0.050	<0.050	<0.050	<0.050
S	Fenanthreen	mg/kg ds	0.29	0.065	0.21	<0.050
S	Anthraceen	mg/kg ds	0.16	0.079	0.067	<0.050
S	Fluorantheen	mg/kg ds	1.2	0.27	0.62	<0.050
S	Benzo(a)anthraceen	mg/kg ds	0.84	0.30	0.37	<0.050
S	Chryseen	mg/kg ds	0.74	0.27	0.42	<0.050
S	Benzo(k)fluorantheen	mg/kg ds	0.38	0.18	0.18	<0.050
S	Benzo(a)pyreen	mg/kg ds	0.81	0.37	0.33	<0.050
S	Benzo(ghi)peryleen	mg/kg ds	0.52	0.25	0.22	<0.050
S	Indeno(123-cd)pyreen	mg/kg ds	0.61	0.17	0.27	<0.050
S	PAK VROM (10) (factor 0,7)	mg/kg ds	5.5	2.0	2.7	0.35 [1)]

Nr.	Uw monsteromschrijving	Opgegeven monstermatrix	Monster nr.
1	MM1 A03 (50-100) A10 (15-50)	Grond (AS3000)	13465565
2	MM2 A12 (15-50)	Grond (AS3000)	13465566
3	MM3 A01 (0-50) A06 (0-50) A07 (0-50) A09 (0-50)	Grond (AS3000)	13465567
4	MM4 A02 (50-100) A03 (150-200) A04 (50-100) A05 (50-100) A07 (100-150) A07	Grond (AS3000)	13465568

Q: door RvA geaccrediteerde verrichting
A: AP04 erkende en geaccrediteerde verrichting
S: AS SIKB erkende en geaccrediteerde verrichting
V: VLAREL erkende verrichting
W: Waals Gewest erkende verrichting

Akkoord
Pr.coörd.

Dit certificaat mag uitsluitend in zijn geheel worden gereproduceerd.
Eurofins Analytico B.V. is ISO 14001: 2015 gecertificeerd door TÜV en erkend door het Vlaamse Gewest (OVAM en Dep. Omgeving), het Brusselse Gewest (BIM), het Waalse Gewest (DGRNE-OWD) en door de overheid van Luxemburg (MEV).

TESTEN
RvA L010

Eurofins Analytico B.V.

Gildeweg 42-46
NL-3771NB Barneveld
+31 (0)34 242 63 00
Info-env@eurofins.nl
www.eurofins.nl

Venecoweg 5
B-9810 Nazareth
+32 (0)9 222 77 59
belgie-env@eurofins.be
www.eurofins.be

BNP Paribas S.A. 227 9245 25
IBAN: NL71BNPA0227924525
BIC: BNPANL2A
KvK/CoC: 09088623
BTW/VAT: NL 8043.14.883.B01

Bijlage (A) met de opgegeven deelmonsterinformatie behorende bij het analysecertificaat. 2023020801/1

Monster nr. / Barcode	Uw monsteromschrijving / Boornr	Van	Tot	Uw datum monstername	Monsteromsch./Monstername ID
13465565	MM1 A03 (50-100) A10 (15-50)				
0539815087	A03	50	100	08-Feb-2023	2
0539814713	A10	15	50	08-Feb-2023	2
13465566	MM2 A12 (15-50)				
0539814717	A12	15	50	08-Feb-2023	2
13465567	MM3 A01 (0-50) A06 (0-50) A07 (0-50) A09 (0-50)				
0539814879	A01	0	50	08-Feb-2023	1
0539814780	A06	0	50	08-Feb-2023	1
0539814773	A09	0	50	08-Feb-2023	1
0539814779	A07	0	50	08-Feb-2023	1
13465568	MM4 A02 (50-100) A03 (150-200) A04 (50-100) A05 (5 0-100) A07 (100-15(				
0539814732	A02	50	100	08-Feb-2023	2
0539814715	A04	50	100	08-Feb-2023	2
0539814725	A08	50	100	08-Feb-2023	2
0539814706	A09	100	150	08-Feb-2023	3
0539814726	A07	100	150	08-Feb-2023	3
0539815086	A07	170	200	08-Feb-2023	5
0539814722	A11	50	100	08-Feb-2023	3
0539814792	A13	50	100	08-Feb-2023	3
0539815071	A03	150	200	08-Feb-2023	4
0539815088	A05	50	100	08-Feb-2023	2

Eurofins Analytico B.V.

Gildeweg 42-46
NL-3771NB Barneveld
+31 (0)34 242 63 00
Info-env@eurofins.nl
www.eurofins.nl

Venecoweg 5
B-9810 Nazareth
+32 (0)9 222 77 59
belgie-env@eurofins.be
www.eurofins.be

BNP Paribas S.A. 227 9245 25
IBAN: NL71BNPA0227924525
BIC: BNPANL2A
KvK/CoC: 09088623
BTW/VAT: NL 8043.14.883.B01

Eurofins Analytico B.V. is ISO 14001: 2015 gecertificeerd door TÜV en erkend door het Vlaamse Gewest (OVAM en Dep. Omgeving), het Brusselse Gewest (BIM), het Waalse Gewest (DGRNE-OWD) en door de overheid van Luxemburg (MEV).

Bijlage (B) met opmerkingen behorende bij analysecertificaat 2023020801/1

Opmerking 1)

De toetswaarde van de som is gelijk aan de sommatie van 0,7*RG

Eurofins Analytico B.V.

Gildeweg 42-46
NL-3771NB Barneveld
+31 (0)34 242 63 00
Info-env@eurofins.nl
www.eurofins.nl

Venecoweg 5
B-9810 Nazareth
+32 (0)9 222 77 59
belgie-env@eurofins.be
www.eurofins.be

BNP Paribas S.A. 227 9245 25
IBAN: NL71BNPA0227924525
BIC: BNPANL2A
KvK/CoC: 09088623
BTW/VAT: NL 8043.14.883.B01

Eurofins Analytico B.V. is ISO 14001: 2015 gecertificeerd door TÜV en erkend door het Vlaamse Gewest (OVAM en Dep. Omgeving), het Brusselse Gewest (BIM), het Waalse Gewest (DGRNE-OWD) en door de overheid van Luxemburg (MEV).

Bijlage (C) met methodeverwijzingen behorende bij analysecertificaat 2023020801/1

Analyse	Methode	Techniek	Methode referentie
Voorbehandeling			
Cryogeen malen	W0106	Voorbehandeling	AS3000
Bodemkundige analyses			
Droge Stof	W0104	Gravimetrie	pb 3010-2 en NEN-EN 15934
Organische stof (gloeiverlies)	W0109	Gravimetrie	pb 3010-3 en NEN 5754
Korrelgrootte < 2 µm (lutum)	W0171	Sedimentatie	pb 3010-4 en NEN 5753
Metalen			
Barium (Ba)	W0423	ICP-MS	pb 3010-5 en NEN-EN-ISO 17294-2
Cadmium (Cd)	W0423	ICP-MS	pb 3010-5 en NEN-EN-ISO 17294-2
Kobalt (Co)	W0423	ICP-MS	pb 3010-5 en NEN-EN-ISO 17294-2
Koper (Cu)	W0423	ICP-MS	pb 3010-5 en NEN-EN-ISO 17294-2
Kwik (Hg)	W0423	ICP-MS	pb 3010-5 en NEN-EN-ISO 17294-2
Molybdeen (Mo)	W0423	ICP-MS	pb 3010-5 en NEN-EN-ISO 17294-2
Nikkel (Ni)	W0423	ICP-MS	pb 3010-5 en NEN-EN-ISO 17294-2
Lood (Pb)	W0423	ICP-MS	pb 3010-5 en NEN-EN-ISO 17294-2
Zink (Zn)	W0423	ICP-MS	pb 3010-5 en NEN-EN-ISO 17294-2
Minerale olie			
Minerale Olie (C10-C40)	W0202	GC-FID	pb 3010-7 en NEN-EN-ISO 16703
Chromatogram MO (GC)	W0202	GC-FID	NEN-EN-ISO 16703
Polychloorbifenylen, PCB			
PCB (7)	W0271	GC-MS	pb 3010-8 en NEN 6980
Polycyclische Aromatische Koolwaterstoffen, PAK			
PAK (10) (VROM)	W0271	GC-MS	pb. 3010-6 en NEN-ISO 18287
PAK som AS3000/AP04	W0271	GC-MS	pb. 3010-6 en NEN-ISO 18287

Nadere informatie over de toegepaste onderzoeksmethoden alsmede een classificatie van de meetonzekerheid staan vermeld in ons overzicht "Specificaties analysemethoden", versie april 2022.

Chromatogram TPH/ Mineral Oil

Sample ID.: 13465565

Certificate no.: 2023020801

Sample description.: MM1 A03 (50-100) A10 (15-50)

V

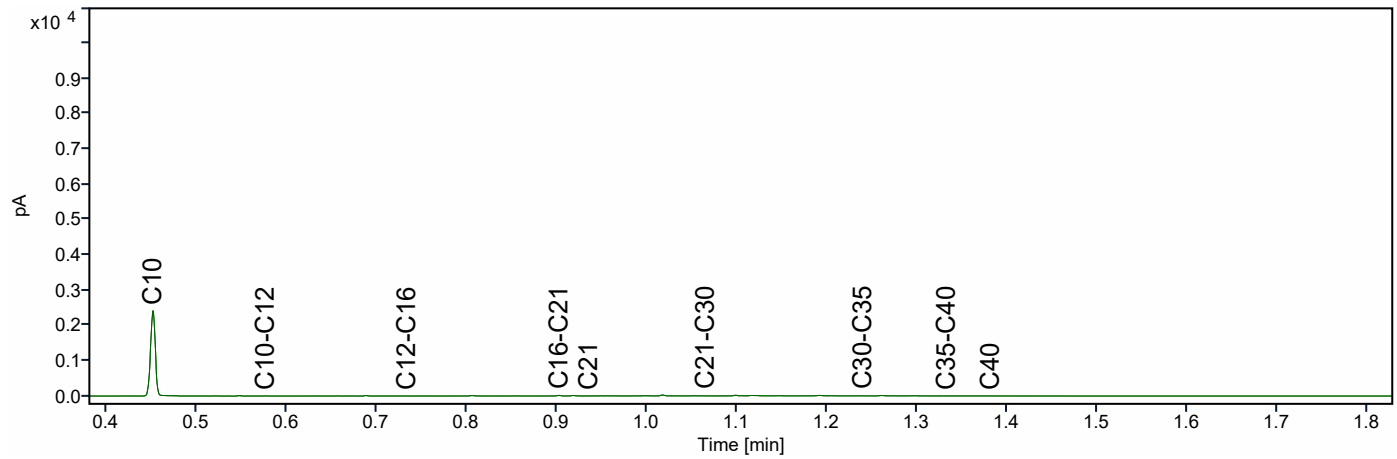

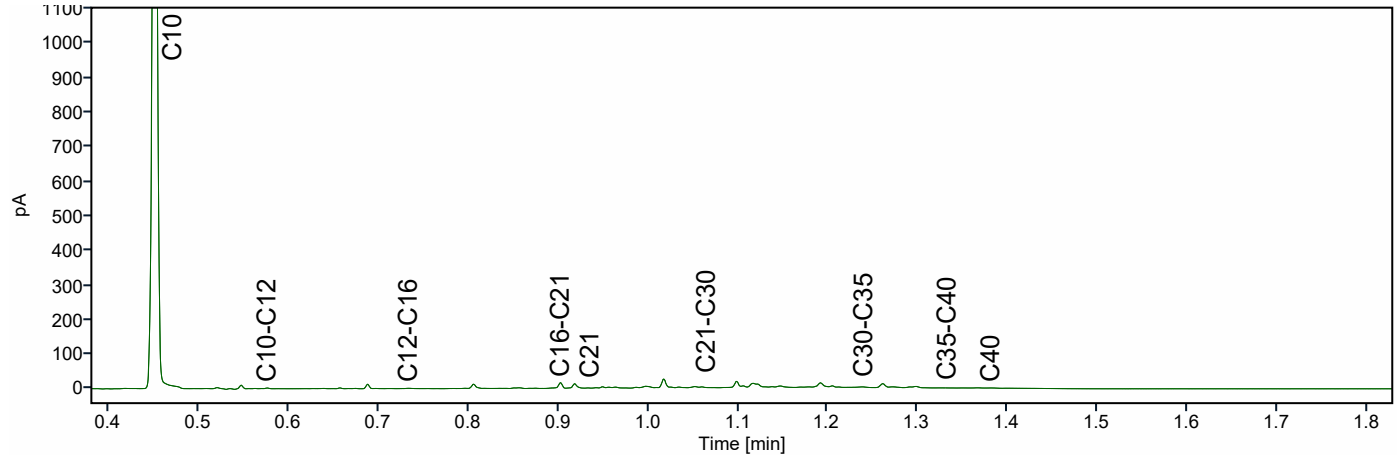

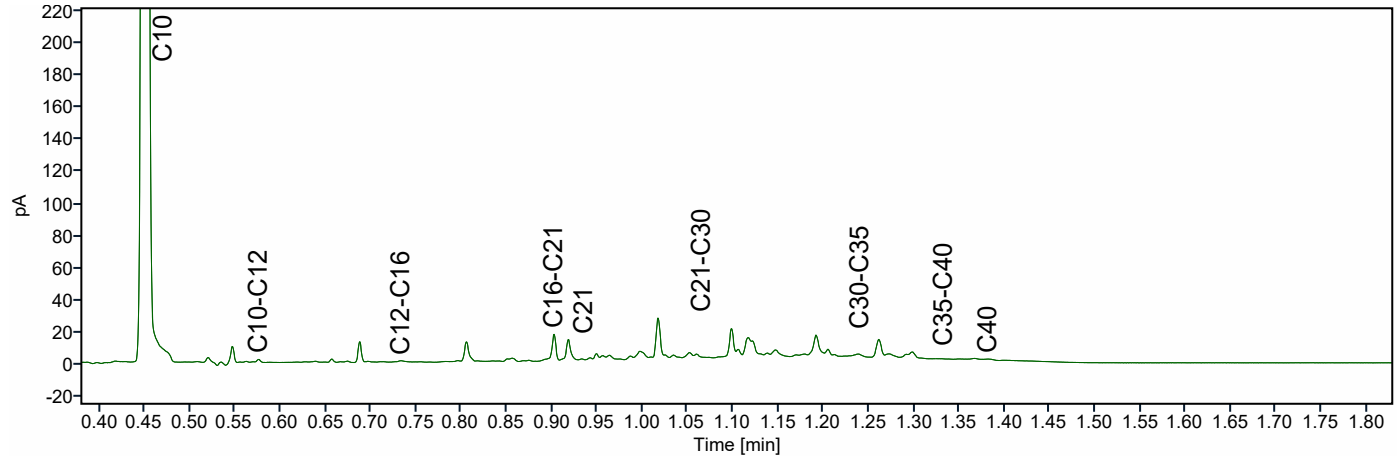

Econsultancy
T.a.v. Nico Snippe
Rijksweg Noord 39
6071 KS SWALMEN

Analysecertificaat

Datum: 20-Feb-2023

Hierbij ontvangt u de resultaten van het navolgende laboratoriumonderzoek.

Certificaatnummer/Versie	2023024444/1
Uw project/verslagnummer	19576.004
Uw projectnaam	Huysbongerdweg 4
Uw ordernummer	
Uw datum aanlevering monster(s)	16-Feb-2023

Dit certificaat mag uitsluitend in zijn geheel worden gereproduceerd.
De analyse resultaten hebben alleen betrekking op het beproefde object.

De grondmonsters worden tot 4 weken na datum ontvangst bewaard en watermonsters tot 2 weken na datum ontvangst. Zonder tegenbericht worden de monsters nadien afgevoerd.
Indien de monsters langer bewaard dienen te blijven verzoeken wij U dit exemplaar uiterlijk 1 werkdag voor afloop van de standaardbewaarperiode ondertekend aan ons te retourneren. Voor de kosten van het langer bewaren van monsters verwijzen wij naar de prijslijst.

Bewaren tot:
Datum: Naam: Handtekening:

Wij vertrouwen erop uw opdracht hiermee naar verwachting te hebben uitgevoerd, mocht U naar aanleiding van dit analysecertificaat nog vragen hebben verzoeken wij U contact op te nemen met de afdeling Verkoop en Advies.

Met vriendelijke groet,

Eurofins Analytico B.V.

Ing. A. Veldhuizen
Technical Manager

Analysecertificaat

Uw project/verslagnummer	19576.004	Certificaatnummer/Versie	2023024444/1
Uw projectnaam	Huysbongerdweg 4	Startdatum analyse	16-Feb-2023
Uw ordernummer		Datum einde analyse	20-Feb-2023
Uw monsternemer	Dario Salden	Rapportagedatum	20-Feb-2023/17:12
		Bijlage	A,B,C
		Pagina	1/2

	Analyse	Eenheid	1
	Metalen		
S	Barium (Ba)	µg/l	21
S	Cadmium (Cd)	µg/l	<0.20
S	Kobalt (Co)	µg/l	3.0
S	Koper (Cu)	µg/l	26
S	Kwik (Hg)	µg/l	<0.050
S	Molybdeen (Mo)	µg/l	3.5
S	Nikkel (Ni)	µg/l	19
S	Lood (Pb)	µg/l	<2.0
S	Zink (Zn)	µg/l	11
	Vluchtige Aromatische Koolwaterstoffen		
S	Benzeen	µg/l	<0.20
S	Tolueen	µg/l	<0.20
S	Ethylbenzeen	µg/l	<0.20
S	o-Xyleen	µg/l	<0.10
S	m,p-Xyleen	µg/l	0.23
S	Xylenen (som) factor 0,7	µg/l	0.30
	BTEX (som)	µg/l	<0.90
S	Naftaleen	µg/l	<0.020
S	Styreen	µg/l	<0.20
	Vluchtige organische halogeenkoolwaterstoffen		
S	Dichloormethaan	µg/l	<0.20
S	Trichloormethaan	µg/l	<0.20
S	Tetrachloormethaan	µg/l	<0.10
S	Trichlooretheen	µg/l	<0.20
S	Tetrachlooretheen	µg/l	<0.10
S	1,1-Dichloorethaan	µg/l	<0.20
S	1,2-Dichloorethaan	µg/l	<0.20
S	1,1,1-Trichloorethaan	µg/l	<0.10
S	1,1,2-Trichloorethaan	µg/l	<0.10
S	cis 1,2-Dichlooretheen	µg/l	<0.10

Nr.	Uw monsteromschrijving	Opgegeven monstermatrix	Monster nr.
1	A07 (330-480)	Water (AS3000)	13477460

Q: door RvA geaccrediteerde verrichting
A: AP04 erkende en geaccrediteerde verrichting
S: AS SIKB erkende en geaccrediteerde verrichting
V: VLAREL erkende verrichting
W: Waals Gewest erkende verrichting

Dit certificaat mag uitsluitend in zijn geheel worden gereproduceerd.
Eurofins Analytico B.V. is ISO 14001: 2015 gecertificeerd door TÜV en erkend door het Vlaamse Gewest (OVAM en Dep. Omgeving), het Brusselse Gewest (BIM), het Waalse Gewest (DGRNE-OWD) en door de overheid van Luxemburg (MEV).

TESTEN
RvA L010

Eurofins Analytico B.V.

Gildeweg 42-46
NL-3771NB Barneveld
+31 (0)34 242 63 00
Info-env@eurofins.nl
www.eurofins.nl

Venecoweg 5
B-9810 Nazareth
+32 (0)9 222 77 59
belgie-env@eurofins.be
www.eurofins.be

BNP Paribas S.A. 227 9245 25
IBAN: NL71BNPA0227924525
BIC: BNPANL2A
KvK/CoC: 09088623
BTW/VAT: NL 8043.14.883.B01

Analysecertificaat

Uw project/verslagnummer	19576.004	Certificaatnummer/Versie	2023024444/1
Uw projectnaam	Huysbongerdweg 4	Startdatum analyse	16-Feb-2023
Uw ordernummer		Datum einde analyse	20-Feb-2023
Uw monsternemer	Dario Salden	Rapportagedatum	20-Feb-2023/17:12
		Bijlage	A,B,C
		Pagina	2/2

	Analyse	Eenheid	1	
S	trans 1,2-Dichlooretheen	µg/L	<0.10	
	CKW (som)	µg/L	<1.6	
S	Tribroommethaan	µg/L	<0.20	
S	Vinylchloride	µg/L	<0.10	
S	1,1-Dichlooretheen	µg/L	<0.10	
S	1,2-Dichloorethenen (Som) factor 0,7	µg/L	0.14	1)
S	1,1-Dichloorpropaan	µg/L	<0.20	
S	1,2-Dichloorpropaan	µg/L	<0.20	
S	1,3-Dichloorpropaan	µg/L	<0.20	
S	Dichloorpropanen som factor 0.7	µg/L	0.42	
	Minerale olie			
	Minerale olie (C10-C12)	µg/L	<10	
	Minerale olie (C12-C16)	µg/L	<10	
	Minerale olie (C16-C21)	µg/L	<10	
	Minerale olie (C21-C30)	µg/L	<15	
	Minerale olie (C30-C35)	µg/L	<10	
	Minerale olie (C35-C40)	µg/L	<10	
S	Minerale olie totaal (C10-C40)	µg/L	<50	

Nr.	Uw monsteromschrijving	Opgegeven monstermatrix	Monster nr.
1	A07 (330-480)	Water (AS3000)	13477460

Q: door RvA geaccrediteerde verrichting
A: AP04 erkende en geaccrediteerde verrichting
S: AS SIKB erkende en geaccrediteerde verrichting
V: VLAREL erkende verrichting
W: Waals Gewest erkende verrichting

Akkoord
Pr.coörd.

Dit certificaat mag uitsluitend in zijn geheel worden gereproduceerd.
Eurofins Analytico B.V. is ISO 14001: 2015 gecertificeerd door TÜV en erkend door het Vlaamse Gewest (OVAM en Dep. Omgeving), het Brusselse Gewest (BIM), het Waalse Gewest (DGRNE-OWD) en door de overheid van Luxemburg (MEV).

TESTEN
RvA L010

Eurofins Analytico B.V.

Gildeweg 42-46
NL-3771NB Barneveld
+31 (0)34 242 63 00
Info-env@eurofins.nl
www.eurofins.nl

Venecoweg 5
B-9810 Nazareth
+32 (0)9 222 77 59
belgie-env@eurofins.be
www.eurofins.be

BNP Paribas S.A. 227 9245 25
IBAN: NL71BNPA0227924525
BIC: BNPANL2A
KvK/CoC: 09088623
BTW/VAT: NL 8043.14.883.B01

Bijlage (A) met de opgegeven deelmonsterinformatie behorende bij het analysecertificaat. 2023024444/1

Monster nr.	Uw monsteromschrijving				
Barcode	Boornr	Van	Tot	Uw datum monstername	Monsteromsch./Monstername ID
13477460	A07 (330-480)				
0680640819	A07	330	480	16-Feb-2023	1
0680640817	A07	330	480	16-Feb-2023	2
0801022271	A07	330	480	16-Feb-2023	3

Eurofins Analytico B.V.

Gildeweg 42-46
NL-3771NB Barneveld
+31 (0)34 242 63 00
Info-env@eurofins.nl
www.eurofins.nl

Venecoweg 5
B-9810 Nazareth
+32 (0)9 222 77 59
belgie-env@eurofins.be
www.eurofins.be

BNP Paribas S.A. 227 9245 25
IBAN: NL71BNPA0227924525
BIC: BNPANL2A
KvK/CoC: 09088623
BTW/VAT: NL 8043.14.883.B01

Eurofins Analytico B.V. is ISO 14001: 2015 gecertificeerd door TÜV en erkend door het Vlaamse Gewest (OVAM en Dep. Omgeving), het Brusselse Gewest (BIM), het Waalse Gewest (DGRNE-OWD) en door de overheid van Luxemburg (MEV).

Bijlage (B) met opmerkingen behorende bij analysecertificaat 2023024444/1

Opmerking 1)

De toetswaarde van de som is gelijk aan de sommatie van 0,7*RG

Eurofins Analytico B.V.

Gildeweg 42-46
NL-3771NB Barneveld
+31 (0)34 242 63 00
Info-env@eurofins.nl
www.eurofins.nl

Venecoweg 5
B-9810 Nazareth
+32 (0)9 222 77 59
belgie-env@eurofins.be
www.eurofins.be

BNP Paribas S.A. 227 9245 25
IBAN: NL71BNPA0227924525
BIC: BNPANL2A
KvK/CoC: 09088623
BTW/VAT: NL 8043.14.883.B01

Eurofins Analytico B.V. is ISO 14001: 2015 gecertificeerd door TÜV en erkend door het Vlaamse Gewest (OVAM en Dep. Omgeving), het Brusselse Gewest (BIM), het Waalse Gewest (DGRNE-OWD) en door de overheid van Luxemburg (MEV).

Bijlage (C) met methodeverwijzingen behorende bij analysecertificaat 2023024444/1

Analyse	Methode	Techniek	Methode referentie
Metalen			
Barium (Ba)	W0421	ICP-MS	pb 3110-3 en NEN-EN-ISO 17294-2
Cadmium (Cd)	W0421	ICP-MS	pb 3110-3 en NEN-EN-ISO 17294-2
Kobalt (Co)	W0421	ICP-MS	pb 3110-3 en NEN-EN-ISO 17294-2
Koper (Cu)	W0421	ICP-MS	pb 3110-3 en NEN-EN-ISO 17294-2
Kwik (Hg)	W0421	ICP-MS	pb 3110-3 en NEN-EN-ISO 17294-2
Molybdeen (Mo)	W0421	ICP-MS	pb 3110-3 en NEN-EN-ISO 17294-2
Nikkel (Ni)	W0421	ICP-MS	pb 3110-3 en NEN-EN-ISO 17294-2
Lood (Pb)	W0421	ICP-MS	pb 3110-3 en NEN-EN-ISO 17294-2
Zink (Zn)	W0421	ICP-MS	pb 3110-3 en NEN-EN-ISO 17294-2
Vluchtige Aromatische Koolwaterstoffen			
Xylenen som AS3000	W0254	HS-GC-MS	pb 3130-1
Aromaten (BTEXN)	W0254	HS-GC-MS	pb 3130-1
Styreen	W0254	HS-GC-MS	pb 3130-1
Vluchtige organische halogeenkoolwaterstoffen			
VOCl (11)	W0254	HS-GC-MS	pb 3130-1
Tribroommethaan (Bromoform)	W0254	HS-GC-MS	pb 3130-1
Vinylchloride	W0254	HS-GC-MS	pb 3130-1
1,1-Dichlooretheen	W0254	HS-GC-MS	pb 3130-1
DiClEtheen som AS3000	W0254	HS-GC-MS	pb 3130-1
1,1-Dichloorpropaan	W0254	HS-GC-MS	pb 3130-1
1,2-Dichloorpropaan	W0254	HS-GC-MS	pb 3130-1
1,3-Dichloorpropaan	W0254	HS-GC-MS	pb 3130-1
DiChlprop. som AS3000	W0254	HS-GC-MS	pb 3130-1
Minerale olie			
Minerale olie (C10-C40)	W0215	GC-FID	pb 3110-5

Nadere informatie over de toegepaste onderzoeksmethoden alsmede een classificatie van de meetonzekerheid staan vermeld in ons overzicht "Specificaties analysemethoden", versie april 2022.

Eurofins Analytico B.V.

Gildeweg 42-46
NL-3771NB Barneveld
+31 (0)34 242 63 00
Info-env@eurofins.nl
www.eurofins.nl

Venecoweg 5
B-9810 Nazareth
+32 (0)9 222 77 59
belgie-env@eurofins.be
www.eurofins.be

BNP Paribas S.A. 227 9245 25
IBAN: NL71BNPA0227924525
BIC: BNPANL2A
KvK/CoC: 09088623
BTW/VAT: NL 8043.14.883.B01

Eurofins Analytico B.V. is ISO 14001: 2015 gecertificeerd door TÜV en erkend door het Vlaamse Gewest (OVAM en Dep. Omgeving), het Brusselse Gewest (BIM), het Waalse Gewest (DGRNE-OWD) en door de overheid van Luxemburg (MEV).

Econsultancy
T.a.v. Nico Snippe
Rijksweg Noord 39
6071 KS SWALMEN

Analysecertificaat

Datum: 17-Feb-2023

Hierbij ontvangt u de resultaten van het navolgende laboratoriumonderzoek.

Certificaatnummer/Versie	2023019498/1
Uw project/verslagnummer	19576.004
Uw projectnaam	Huysbongerdweg 4
Uw ordernummer	
Uw datum aanlevering monster(s)	08-Feb-2023

Dit certificaat mag uitsluitend in zijn geheel worden gereproduceerd.
De analyse resultaten hebben alleen betrekking op het beproefde object.

De grondmonsters worden tot 4 weken na datum ontvangst bewaard en watermonsters tot 2 weken na datum ontvangst. Zonder tegenbericht worden de monsters nadien afgevoerd.
Indien de monsters langer bewaard dienen te blijven verzoeken wij U dit exemplaar uiterlijk 1 werkdag voor afloop van de standaardbewaarperiode ondertekend aan ons te retourneren. Voor de kosten van het langer bewaren van monsters verwijzen wij naar de prijslijst.

Bewaren tot:
Datum: Naam: Handtekening:

Wij vertrouwen erop uw opdracht hiermee naar verwachting te hebben uitgevoerd, mocht U naar aanleiding van dit analysecertificaat nog vragen hebben verzoeken wij U contact op te nemen met de afdeling Verkoop en Advies.

Met vriendelijke groet,

Eurofins Analytico B.V.

Ing. A. Veldhuizen
Technical Manager

Analysecertificaat

Uw project/verslagnummer	19576.004	Certificaatnummer/Versie	2023019498/1
Uw projectnaam	Huysbongerdweg 4	Startdatum analyse	08-Feb-2023
Uw ordernummer		Datum einde analyse	17-Feb-2023
Uw monsternemer	Dario Salden	Rapportagedatum	17-Feb-2023/12:46
		Bijlage	A,B,C
		Pagina	1/1

Analyse	Eenheid	1	2	3
Extern / Overig onderzoek				
Droge stof (Extern)	% (m/m)	88.5 [1)]	86.1 [1)]	88.4 [1)]
Droge massa aangeleverd monster	g	11319 [1)]	9919 [1)]	11359 [1)]
Asbest fractie <0,5mm	mg	N.v.t. [1)]	N.v.t. [1)]	N.v.t. [1)]
Totaal asbest (ondergrens)	mg/kg ds	0.0 [1)]	0.0 [1)]	0.0 [1)]
Totaal asbest (bovengrens)	mg/kg ds	1.0 [1)]	1.4 [1)]	0.8 [1)]
Serpentijn ondergrens	mg/kg ds	0.0 [1)]	0.0 [1)]	0.0 [1)]
Serpentijn bovengrens	mg/kg ds	0.5 [1)]	0.7 [1)]	0.4 [1)]
Amfibool ondergrens	mg/kg ds	0.0 [1)]	0.0 [1)]	0.0 [1)]
Amfibool bovengrens	mg/kg ds	0.5 [1)]	0.7 [1)]	0.4 [1)]
Overig onderzoek(externe bron)				
In behandeling genomen hoeveelheid	kg	12.8 [2)]	11.5 [2)]	12.8 [2)]
Asbest fractie 0,5-1mm	mg	0.0 [2)]	0.0 [2)]	0.0 [2)]
Asbest fractie 1-2mm	mg	0.0 [2)]	0.0 [2)]	0.0 [2)]
Asbest fractie 2-4mm	mg	0.0 [2)]	0.0 [2)]	0.0 [2)]
Asbest fractie 4-8mm	mg	0.0 [2)]	0.0 [2)]	0.0 [2)]
Asbest fractie 8-20mm	mg	0.0 [2)]	0.0 [2)]	0.0 [2)]
Asbest fractie >20mm	mg	0.0 [2)]	0.0 [2)]	0.0 [2)]
Asbest (som)	mg	0.0 [2)]	0.0 [2)]	0.0 [2)]
Asbest in grond	mg/kg ds	<0.5 [2)]	<0.8 [2)]	<0.4 [2)]
Totaal gehalte asbest	mg/kg ds	<0.5 [2)]	<0.8 [2)]	<0.4 [2)]
Serpentijn concentratie	mg/kg ds	<0.5 [2)]	<0.8 [2)]	<0.4 [2)]
Amfibool concentratie	mg/kg ds	0.0 [2)]	0.0 [2)]	0.0 [2)]
Totaal asbest hechtgebonden	mg/kg ds	0.0 [2)]	0.0 [2)]	0.0 [2)]
Totaal asbest niet hechtgebonden	mg/kg ds	0.0 [2)]	0.0 [2)]	0.0 [2)]

Nr.	Uw monsteromschrijving	Opgegeven monstermatrix	Monster nr.
1	ASB-MMA1 (0-50)	Asbestverdachte grond	13461087
2	ASB-MMA2 (0-50)	Asbestverdachte grond	13461088
3	ASB-MMB1 (0-10)	Asbestverdachte grond	13461089

Q: door RvA geaccrediteerde verrichting
A: AP04 erkende en geaccrediteerde verrichting
S: AS SIKB erkende en geaccrediteerde verrichting
V: VLAREL erkende verrichting
W: Waals Gewest erkende verrichting

Akkoord
Pr.coörd.
VA

Dit certificaat mag uitsluitend in zijn geheel worden gereproduceerd.
Eurofins Analytico B.V. is ISO 14001: 2015 gecertificeerd door TÜV.

Eurofins Analytico B.V.

Gildeweg 42-46
NL-3771NB Barneveld
+31 (0)34 242 63 00
Info-env@eurofins.nl
www.eurofins.nl

Venecoweg 5
B-9810 Nazareth
+32 (0)9 222 77 59
belgie-env@eurofins.be
www.eurofins.be

BNP Paribas S.A. 227 9245 25
IBAN: NL71BNPA0227924525
BIC: BNPANL2A
KvK/CoC: 09088623
BTW/VAT: NL 8043.14.883.B01

Bijlage (A) met de opgegeven deelmonsterinformatie behorende bij het analysecertificaat. 2023019498/1

Monster nr.	Uw monsteromschrijving				
Barcode	**Boornr**	**Van**	**Tot**	**Uw datum monstername**	**Monsteromsch./Monstername ID**
13461087	ASB-MMA1 (0-50)				
1800815mg	ASB-MMA1	0	50	08-Feb-2023	ASB-MMA1
13461088	ASB-MMA2 (0-50)				
1800816mg	ASB-MMA2	0	50	08-Feb-2023	ASB-MMA2
13461089	ASB-MMB1 (0-10)				
1800813mg	ASB-MMB1	0	10	08-Feb-2023	ASB-MMB

Eurofins Analytico B.V.

Gildeweg 42-46
NL-3771NB Barneveld
+31 (0)34 242 63 00
Info-env@eurofins.nl
www.eurofins.nl

Venecoweg 5
B-9810 Nazareth
+32 (0)9 222 77 59
belgie-env@eurofins.be
www.eurofins.be

BNP Paribas S.A. 227 9245 25
IBAN: NL71BNPA0227924525
BIC: BNPANL2A
KvK/CoC: 09088623
BTW/VAT: NL 8043.14.883.B01

Eurofins Analytico B.V. is ISO 14001: 2015 gecertificeerd door TÜV.

Bijlage (B) met opmerkingen behorende bij analysecertificaat 2023019498/1

Opmerking 1)
Deze bepaling is uitgevoerd bij Eurofins Omegam (L086).

Opmerking 2)
Deze bepaling is uitgevoerd bij Eurofins Omegam (L086).

Eurofins Analytico B.V.

Gildeweg 42-46
NL-3771NB Barneveld
+31 (0)34 242 63 00
Info-env@eurofins.nl
www.eurofins.nl

Venecoweg 5
B-9810 Nazareth
+32 (0)9 222 77 59
belgie-env@eurofins.be
www.eurofins.be

BNP Paribas S.A. 227 9245 25
IBAN: NL71BNPA0227924525
BIC: BNPANL2A
KvK/CoC: 09088623
BTW/VAT: NL 8043.14.883.B01

Eurofins Analytico B.V. is ISO 14001: 2015 gecertificeerd door TÜV.

Bijlage (C) met methodeverwijzingen behorende bij analysecertificaat 2023019498/1

Analyse	Methode	Techniek	Methode referentie
Extern / Overig onderzoek			
Droge stof (uitbesteed)	W0004	Extern	Uitbesteding
Asbest NEN5898 (2016) ext	W0004	Microscopie	NEN 5898
Overig onderzoek(externe bron)			
Asbest Grond NEN5898 2016 ext	W0004	Microscopie	NEN 5898

Nadere informatie over de toegepaste onderzoeksmethoden alsmede een classificatie van de meetonzekerheid staan vermeld in ons overzicht "Specificaties analysemethoden", versie april 2022.

Eurofins Analytico B.V.

Gildeweg 42-46
NL-3771NB Barneveld
+31 (0)34 242 63 00
Info-env@eurofins.nl
www.eurofins.nl

Venecoweg 5
B-9810 Nazareth
+32 (0)9 222 77 59
belgie-env@eurofins.be
www.eurofins.be

BNP Paribas S.A. 227 9245 25
IBAN: NL71BNPA0227924525
BIC: BNPANL2A
KvK/CoC: 09088623
BTW/VAT: NL 8043.14.883.B01

Eurofins Analytico B.V. is ISO 14001: 2015 gecertificeerd door TÜV.

ANALYSECERTIFICAAT

Projectcode : **1491117**
Uw project omschrijving : **2023019498-19576.004**
Opdrachtgever : **Eurofins Analytico B.V.**

Monstercode : **7562038**
Uw referentie : **ASB-MMA1 (0-50)**
Opgegeven bemonsteringsdatum : **08/02/2023**

Asbestonderzoek

Initialen analist : M.G.
Analysedatum : 16-02-2023

Analyse is uitgevoerd conform NEN 5898 (**S**).

Massa aangeleverde monster : 12790 g
Droge massa aangeleverde monster : 11319 g
Percentage droogrest : 88,5 m/m %
Type zeving : nat

zeeffractie (mm)	massa zeeffractie (gram)	percentage zeeffractie (m/m %)	massa onderzocht (gram)	percentage onderzocht (m/m %)	aantal asbest (deeltjes)	massa asbest-houdend materiaal (mg)
<0,5 mm	8795,0	79,1	10,0	0,11	n.v.t.	n.v.t.
0,5-1 mm	177,5	1,6	21,5	12,11	0	0,0
1-2 mm	280,0	2,5	112,0	40,00	0	0,0
2-4 mm	280,0	2,5	280,0	100,00	0	0,0
4-8 mm	252,0	2,3	252,0	100,00	0	0,0
8-20 mm	505,0	4,5	505,0	100,00	0	0,0
>20 mm	835,0	7,5	835,0	100,00	0	0,0
Totaal	**11124,5**	**100,0**	**2015,5**		**0**	**0,0**

	asbest totaal			serpentijn asbest			amfibool asbest		
zeeffractie (mm)	gehalte asbest (mg/kg ds)	ondergrens (mg/kg ds)	bovengrens (mg/kg ds)	gehalte asbest (mg/kg ds)	ondergrens (mg/kg ds)	bovengrens (mg/kg ds)	gehalte asbest (mg/kg ds)	ondergrens (mg/kg ds)	bovengrens (mg/kg ds)
<0,5 mm	-								
0,5-1 mm	0,0	0,0	0,5	0,0	0,0	0,2	0,0	0,0	0,2
1-2 mm	0,0	0,0	0,5	0,0	0,0	0,3	0,0	0,0	0,3
2-4 mm	0,0	0,0	0,0	0,0	0,0	0,0	0,0	0,0	0,0
4-8 mm	0,0	0,0	0,0	0,0	0,0	0,0	0,0	0,0	0,0
8-20 mm	0,0	0,0	0,0	0,0	0,0	0,0	0,0	0,0	0,0
>20 mm	0,0	0,0	0,0	0,0	0,0	0,0	0,0	0,0	0,0
Totaal	**<0,5**	**0,0**	**1,0**	**<0,5**	**0,0**	**0,5**	**0,0**	**0,0**	**0,5**

Aangetroffen type asbest : Geen
Bijzonderheden waargenomen : Geen

Serpentijn asbest is chrysotiel.
Amfibool asbest is amosiet, crocidoliet, actinoliet, anthophylliet en tremoliet.

De bepalingsgrens is bepaald voor de zeeffracties kleiner dan 4 mm. De totale bepalingsgrens is verkregen door de bepalingsgrenzen van de afzonderlijke zeeffracties te sommeren.
Het materiaal is middels polarisatiemicroscopie onderzocht, de analyse is uitgevoerd conform NEN 5896.

Gebondenheid	Serpentijn asbest	Amfibool asbest	totaal afgerond
hecht	0,0	0,0	0,0
niet hecht	0,0	0,0	0,0
totaal afgerond	0,0	0,0	

Gewogen concentratie (serpentijnasbestconcentratie vermeerderd met 10 maal de amfiboolasbestconcentratie) is: **<0,5 mg/kg ds**

De gewogen asbestconcentratie wordt berekend uit de niet-afgeronde gehalten aan serpentijn en amfibool asbest. De weergegeven resultaten zijn afgerond.

Verklaring kwalitatief onderzoek zeeffractie <0,5 mm:
- : geen asbest waargenomen

Dit analyse-certificaat, inclusief voorblad en eventuele bijlage(n), mag niet anders dan in zijn geheel worden gereproduceerd.
- De met een 'S' gemerkte analyses zijn door RvA geaccrediteerd (L086) en op basis van het schema AS 3000 erkend.

ANALYSECERTIFICAAT

Projectcode : **1491117**
Uw project omschrijving : **2023019498-19576.004**
Opdrachtgever : **Eurofins Analytico B.V.**

Monstercode : **7562039**
Uw referentie : **ASB-MMA2 (0-50)**
Opgegeven bemonsteringsdatum : **08/02/2023**

Asbestonderzoek

Initialen analist : M.G.
Analysedatum : 16-02-2023

Analyse is uitgevoerd conform NEN 5898 (**S**).

Massa aangeleverde monster : 11520 g
Droge massa aangeleverde monster : 9919 g
Percentage droogrest : 86,1 m/m %
Type zeving : nat

zeeffractie (mm)	massa zeeffractie (gram)	percentage zeeffractie (m/m %)	massa onderzocht (gram)	percentage onderzocht (m/m %)	aantal asbest (deeltjes)	massa asbest-houdend materiaal (mg)
<0,5 mm	9083,0	93,4	10,0	0,11	n.v.t.	n.v.t.
0,5-1 mm	182,5	1,9	20,5	11,23	0	0,0
1-2 mm	154,1	1,6	49,3	31,99	0	0,0
2-4 mm	106,5	1,1	106,5	100,00	0	0,0
4-8 mm	97,9	1,0	97,9	100,00	0	0,0
8-20 mm	96,7	1,0	96,7	100,00	0	0,0
>20 mm	0,0	0,0	0,0	100,00	0	0,0
Totaal	**9720,7**	**100,0**	**380,9**		**0**	**0,0**

	asbest totaal			serpentijn asbest			amfibool asbest		
zeeffractie (mm)	gehalte asbest (mg/kg ds)	ondergrens (mg/kg ds)	bovengrens (mg/kg ds)	gehalte asbest (mg/kg ds)	ondergrens (mg/kg ds)	bovengrens (mg/kg ds)	gehalte asbest (mg/kg ds)	ondergrens (mg/kg ds)	bovengrens (mg/kg ds)
<0,5 mm	-								
0,5-1 mm	0,0	0,0	0,6	0,0	0,0	0,3	0,0	0,0	0,3
1-2 mm	0,0	0,0	0,8	0,0	0,0	0,4	0,0	0,0	0,4
2-4 mm	0,0	0,0	0,0	0,0	0,0	0,0	0,0	0,0	0,0
4-8 mm	0,0	0,0	0,0	0,0	0,0	0,0	0,0	0,0	0,0
8-20 mm	0,0	0,0	0,0	0,0	0,0	0,0	0,0	0,0	0,0
>20 mm	0,0	0,0	0,0	0,0	0,0	0,0	0,0	0,0	0,0
Totaal	**<0,8**	**0,0**	**1,4**	**<0,8**	**0,0**	**0,7**	**0,0**	**0,0**	**0,7**

Aangetroffen type asbest : Geen
Bijzonderheden waargenomen : Geen

Serpentijn asbest is chrysotiel.
Amfibool asbest is amosiet, crocidoliet, actinoliet, anthophylliet en tremoliet.

De bepalingsgrens is bepaald voor de zeeffracties kleiner dan 4 mm. De totale bepalingsgrens is verkregen door de bepalingsgrenzen van de afzonderlijke zeeffracties te sommeren.
Het materiaal is middels polarisatiemicroscopie onderzocht, de analyse is uitgevoerd conform NEN 5896.

Gebondenheid	Serpentijn asbest	Amfibool asbest	totaal afgerond
hecht	0,0	0,0	0,0
niet hecht	0,0	0,0	0,0
totaal afgerond	0,0	0,0	

Gewogen concentratie (serpentijnasbestconcentratie vermeerderd met 10 maal de amfiboolasbestconcentratie) is: **<0,8 mg/kg ds**

De gewogen asbestconcentratie wordt berekend uit de niet-afgeronde gehalten aan serpentijn en amfibool asbest. De weergegeven resultaten zijn afgerond.

Verklaring kwalitatief onderzoek zeeffractie <0,5 mm:
- : geen asbest waargenomen

Dit analyse-certificaat, inclusief voorblad en eventuele bijlage(n), mag niet anders dan in zijn geheel worden gereproduceerd.
- De met een 'S' gemerkte analyses zijn door RvA geaccrediteerd (L086) en op basis van het schema AS 3000 erkend.

ANALYSECERTIFICAAT

Projectcode : **1491117**
Uw project omschrijving : **2023019498-19576.004**
Opdrachtgever : **Eurofins Analytico B.V.**

Monstercode : **7562040**
Uw referentie : **ASB-MMB1 (0-10)**
Opgegeven bemonsteringsdatum : **08/02/2023**

Asbestonderzoek

Initialen analist : I.V.
Analysedatum : 17-02-2023

Analyse is uitgevoerd conform NEN 5898 (**S**).

Massa aangeleverde monster : 12850 g
Droge massa aangeleverde monster : 11359 g
Percentage droogrest : 88,4 m/m %
Type zeving : nat

zeeffractie (mm)	massa zeeffractie (gram)	percentage zeeffractie (m/m %)	massa onderzocht (gram)	percentage onderzocht (m/m %)	aantal asbest (deeltjes)	massa asbest-houdend materiaal (mg)
<0,5 mm	9327,1	83,4	13,0	0,14	n.v.t.	n.v.t.
0,5-1 mm	215,5	1,9	42,5	19,72	0	0,0
1-2 mm	719,0	6,4	292,5	40,68	0	0,0
2-4 mm	719,0	6,4	719,0	100,00	0	0,0
4-8 mm	73,5	0,7	73,5	100,00	0	0,0
8-20 mm	81,5	0,7	81,5	100,00	0	0,0
>20 mm	47,0	0,4	47,0	100,00	0	0,0
Totaal	**11182,6**	**100,0**	**1269,0**		**0**	**0,0**

	asbest totaal			serpentijn asbest			amfibool asbest		
zeeffractie (mm)	gehalte asbest (mg/kg ds)	ondergrens (mg/kg ds)	bovengrens (mg/kg ds)	gehalte asbest (mg/kg ds)	ondergrens (mg/kg ds)	bovengrens (mg/kg ds)	gehalte asbest (mg/kg ds)	ondergrens (mg/kg ds)	bovengrens (mg/kg ds)
<0,5 mm	-								
0,5-1 mm	0,0	0,0	0,3	0,0	0,0	0,1	0,0	0,0	0,1
1-2 mm	0,0	0,0	0,5	0,0	0,0	0,2	0,0	0,0	0,2
2-4 mm	0,0	0,0	0,0	0,0	0,0	0,0	0,0	0,0	0,0
4-8 mm	0,0	0,0	0,0	0,0	0,0	0,0	0,0	0,0	0,0
8-20 mm	0,0	0,0	0,0	0,0	0,0	0,0	0,0	0,0	0,0
>20 mm	0,0	0,0	0,0	0,0	0,0	0,0	0,0	0,0	0,0
Totaal	**<0,4**	**0,0**	**0,8**	**<0,4**	**0,0**	**0,4**	**0,0**	**0,0**	**0,4**

Aangetroffen type asbest : Geen
Bijzonderheden waargenomen : Geen

Serpentijn asbest is chrysotiel.
Amfibool asbest is amosiet, crocidoliet, actinoliet, anthophylliet en tremoliet.

De bepalingsgrens is bepaald voor de zeeffracties kleiner dan 4 mm. De totale bepalingsgrens is verkregen door de bepalingsgrenzen van de afzonderlijke zeeffracties te sommeren.
Het materiaal is middels polarisatiemicroscopie onderzocht, de analyse is uitgevoerd conform NEN 5896.

Gebondenheid	Serpentijn asbest	Amfibool asbest	totaal afgerond
hecht	0,0	0,0	0,0
niet hecht	0,0	0,0	0,0
totaal afgerond	0,0	0,0	

Gewogen concentratie (serpentijnasbestconcentratie vermeerderd met 10 maal de amfiboolasbestconcentratie) is: **<0,4 mg/kg ds**

De gewogen asbestconcentratie wordt berekend uit de niet-afgeronde gehalten aan serpentijn en amfibool asbest. De weergegeven resultaten zijn afgerond.

Verklaring kwalitatief onderzoek zeeffractie <0,5 mm:
- : geen asbest waargenomen

Dit analyse-certificaat, inclusief voorblad en eventuele bijlage(n), mag niet anders dan in zijn geheel worden gereproduceerd.
- De met een 'S' gemerkte analyses zijn door RvA geaccrediteerd (L086) en op basis van het schema AS 3000 erkend.

A N A L Y S E C E R T I F I C A A T

Projectcode	:	**1491117**
Uw project omschrijving	:	**2023019498-19576.004**
Opdrachtgever	:	**Eurofins Analytico B.V.**

Opmerkingen m.b.t. analyses

Opmerking(en) algemeen

De volgende informatie is indien van toepassing verstrekt door de opdrachtgever:
Project omschrijving, Monsterreferentie(s), Opgegeven bemonsteringsdatum, Matrix, Monsterdiepte, Potnr (Barcode), Veldgegevens, Veldwaarnemingen en Bemonsteringsdata. De opgegeven bemonsteringsdatum kan van invloed zijn op de geldigheid van de resultaten.

Asbest
Individuele monsters van dit project zijn als asbest verdacht gekwalificeerd. De analysedeelmonsters zijn met beschermende maatregelen in het laboratorium in behandeling genomen.

Opmerking bij project:	- Eurofins Omegam heeft het asbestonderzoek in dit/deze monster(s) uitgevoerd volgens de NEN 5898, en zoals beschreven in een aparte bijlage als onderdeel van dit analysecertificaat. Voor de analyseresultaten van het asbestonderzoek geldt dat Eurofins Omegam de analyse heeft uitgevoerd in de monsters die de opdrachtgever, zoals deze staan vermeld in de koptekst van dit analysecertificaat, zelf heeft genomen of laten nemen en aan Eurofins Omegam heeft aangeboden. Eurofins Omegam draagt geen verantwoordelijkheid inzake de herkomst en representativiteit alsmede de veiligheid tijdens de monsterneming.

Dit analyse-certificaat, inclusief voorblad en eventuele bijlage(n), mag niet anders dan in zijn geheel worden gereproduceerd.

A N A L Y S E C E R T I F I C A A T

Projectcode	:	**1491117**
Uw project omschrijving	:	**2023019498-19576.004**
Opdrachtgever	:	**Eurofins Analytico B.V.**

Barcodeschema's

Monstercode	*Uw referentie*	*uw monsterref.*	*uw diepte*	*uw barcode*
7562038	ASB-MMA1 (0-50)	ASB-MMA1 (0-50)		1800815MG
7562039	ASB-MMA2 (0-50)	ASB-MMA2 (0-50)		1800816MG
7562040	ASB-MMB1 (0-10)	ASB-MMB1 (0-10)		1800813MG

Dit analyse-certificaat, inclusief voorblad en eventuele bijlage(n), mag niet anders dan in zijn geheel worden gereproduceerd.

A N A L Y S E C E R T I F I C A A T

Projectcode	:	**1491117**
Uw project omschrijving	:	**2023019498-19576.004**
Opdrachtgever	:	**Eurofins Analytico B.V.**

Analysemethoden Grond (AS3000)

AS3000
In dit analysecertificaat zijn de met 'S' gemerkte analyses uitgevoerd volgens de analysemethoden beschreven in het "Accreditatieschema Laboratoriumanalyses voor grond-, waterbodem- en grondwateronderzoek (AS SIKB 3000)". Het laboratoriumonderzoek is uitgevoerd volgens de onderstaande analysemethoden. Deze analyses zijn vastgelegd in het geldende accreditatie-certificaat met bijbehorende verrichtingenlijst L086 van Eurofins Omegam BV.

Asbestonderzoek	:	Conform AS3070 prestatieblad 1 en NEN 5898

Dit analyse-certificaat, inclusief voorblad en eventuele bijlage(n), mag niet anders dan in zijn geheel worden gereproduceerd.

Bijlage 4b Getoetste analyseresultaten Circulaire bodemsanering

Uw Project	**Huysbongerdweg 4 (19576.004)**
Certificaat	**2023020801**
Toetsing	**BoToVa T12 kwaliteit van grond volgens Wbb**
Versie	**2.0.24**
Toetsingsdatum	**17 February 2023 13:48**

Analyse	Eenheid	MM1 A03 (50-100) A10 (15-50)				RG	>AW	T	I
		G.W.	G.S.S.D	Index	Oordeel				
Bodemtype correctie									
Fractie < 2 µm		5.6							
Organische stof volgens gloeiverlies methode		3.5							
Voorbehandeling									
Cryogeen malen		Uitgevoerd							
Bodemkundige analyses									
Droge stof	% (m/m)	86.4	86.4		@				
Organische stof	% (m/m) ds	3.5	3.5						
Gloeirest	% (m/m) ds	96							
Korrelgrootte < 2 µm (Lutum)	% (m/m) ds	5.6	5.6						
Metalen									
Barium (Ba)	mg/kg DS	74	198		@	20	190	555	920
Cadmium (Cd)	mg/kg DS	0.78	1.19	0.05	> AW	0.2	0.6	6.8	13
Kobalt (Co)	mg/kg DS	6.7	16.9	0.01	> AW	3	15	102	190
Koper (Cu)	mg/kg DS	19	33.4		-	5	40	115	190
Kwik (Hg)	mg/kg DS	0.068	0.0913		-	0.05	0.15	18.1	36
Molybdeen (Mo)	mg/kg DS	<1.5	1.05		-	1.5	1.5	95.8	190
Nikkel (Ni)	mg/kg DS	13	29.2		-	4	35	67.5	100
Lood (Pb)	mg/kg DS	49	70.5	0.04	> AW	10	50	290	530
Zink (Zn)	mg/kg DS	120	233	0.16	> AW	20	140	430	720
Minerale olie									
Minerale olie (C10-C12)	mg/kg DS	<3.0	6		@				
Minerale olie (C12-C16)	mg/kg DS	<5.0	10		@				
Minerale olie (C16-C21)	mg/kg DS	<5.0	10		@				
Minerale olie (C21-C30)	mg/kg DS	19	54.3		@				
Minerale olie (C30-C35)	mg/kg DS	8.9	25.4		@				
Minerale olie (C35-C40)	mg/kg DS	<6.0	12		@				
Minerale olie totaal (C10-C40)	mg/kg DS	36	103		-	35	190	2600	5000
Chromatogram olie (GC)		Zie bijl.							
Polychloorbifenylen, PCB									
PCB 28	mg/kg DS	<0.0010	0.002						
PCB 52	mg/kg DS	<0.0010	0.002						
PCB 101	mg/kg DS	<0.0010	0.002						
PCB 118	mg/kg DS	<0.0010	0.002						
PCB 138	mg/kg DS	<0.0010	0.002						
PCB 153	mg/kg DS	<0.0010	0.002						
PCB 180	mg/kg DS	<0.0010	0.002						
PCB (som 7) (factor 0,7)	mg/kg DS	0.0049	0.014		-	0.007	0.02	0.51	1
Polycyclische Aromatische Koolwaterstoffen, PAK									
Naftaleen	mg/kg DS	<0.050	0.035						
Fenanthreen	mg/kg DS	0.29	0.29						
Anthraceen	mg/kg DS	0.16	0.16						
Fluorantheen	mg/kg DS	1.2	1.2						
Benzo(a)anthraceen	mg/kg DS	0.84	0.84						
Chryseen	mg/kg DS	0.74	0.74						
Benzo(k)fluorantheen	mg/kg DS	0.38	0.38						
Benzo(a)pyreen	mg/kg DS	0.81	0.81						
Benzo(ghi)peryleen	mg/kg DS	0.52	0.52						
Indeno(123-cd)pyreen	mg/kg DS	0.61	0.61						
PAK VROM (10) (factor 0,7)	mg/kg DS	5.5	5.58	0.11	> AW	0.35	1.5	20.8	40

Eurofins Nr.	Monsteromschrijving	Datum Monstername	Eindoordeel
13465565	MM1 A03 (50-100) A10 (15-50)	08-02-2023	Overschrijding Achtergrondwaarde

Legenda

#	Aangenomen waarde
G.W.	Gemeten waarde
G.S.S.D.	Gestandaardiseerde meetwaarde
RG	< streefwaarde/aw2000 of RG
>AW	Streefwaarde/aw2000
T	Tussenwaarde (T)
I	> Interventiewaarde (I)
@	Geen toetsoordeel mogelijk
> AW	> Achtergrondwaarde
-	<= Achtergrondwaarde

Deze toetsing is met de grootste zorg samengesteld Eurofins Analytico B.V. is echter niet verantwoordelijk voor de uitkomst van deze toetsing.

Mocht u een probleem in deze toetsing signaleren dan verzoeken wij u vriendelijk dit door te geven aan eol.helpdesk@eurofins.com

Uw Project	**Huysbongerdweg 4 (19576.004)**
Certificaat	**2023020801**
Toetsing	**BoToVa T12 kwaliteit van grond volgens Wbb**
Versie	**2.0.24**
Toetsingsdatum	**17 February 2023 13:48**

Analyse	Eenheid	MM2 A12 (15-50)				RG	>AW	T	I
		G.W.	**G.S.S.D**	**Index**	**Oordeel**				
Bodemtype correctie									
Fractie < 2 µm		4.4							
Organische stof volgens gloeiverlies methode		4.9							
Voorbehandeling									
Cryogeen malen		Uitgevoerd							
Bodemkundige analyses									
Droge stof	% (m/m)	87.1	87.1		@				
Organische stof	% (m/m) ds	4.9	4.9						
Gloeirest	% (m/m) ds	95							
Korrelgrootte < 2 µm (Lutum)	% (m/m) ds	4.4	4.4						
Metalen									
Barium (Ba)	mg/kg DS	47	140		@	20	190	555	920
Cadmium (Cd)	mg/kg DS	0.47	0.691	0.01	> AW	0.2	0.6	6.8	13
Kobalt (Co)	mg/kg DS	8.5	23.7	0.05	> AW	3	15	102	190
Koper (Cu)	mg/kg DS	31	54.2	0.09	> AW	5	40	115	190
Kwik (Hg)	mg/kg DS	0.051	0.069		-	0.05	0.15	18.1	36
Molybdeen (Mo)	mg/kg DS	<1.5	1.05		-	1.5	1.5	95.8	190
Nikkel (Ni)	mg/kg DS	16	38.9	0.06	> AW	4	35	67.5	100
Lood (Pb)	mg/kg DS	35	50.2		> AW	10	50	290	530
Zink (Zn)	mg/kg DS	88	175	0.06	> AW	20	140	430	720
Minerale olie									
Minerale olie (C10-C12)	mg/kg DS	<3.0	4.29		@				
Minerale olie (C12-C16)	mg/kg DS	<5.0	7.14		@				
Minerale olie (C16-C21)	mg/kg DS	<5.0	7.14		@				
Minerale olie (C21-C30)	mg/kg DS	<11	15.7		@				
Minerale olie (C30-C35)	mg/kg DS	<5.0	7.14		@				
Minerale olie (C35-C40)	mg/kg DS	<6.0	8.57		@				
Minerale olie totaal (C10-C40)	mg/kg DS	<35	50		-	35	190	2600	5000
Polychloorbifenylen, PCB									
PCB 28	mg/kg DS	<0.0010	0.00143						
PCB 52	mg/kg DS	<0.0010	0.00143						
PCB 101	mg/kg DS	<0.0010	0.00143						
PCB 118	mg/kg DS	<0.0010	0.00143						
PCB 138	mg/kg DS	<0.0010	0.00143						
PCB 153	mg/kg DS	<0.0010	0.00143						
PCB 180	mg/kg DS	<0.0010	0.00143						
PCB (som 7) (factor 0,7)	mg/kg DS	0.0049	0.01		-	0.007	0.02	0.51	1
Polycyclische Aromatische Koolwaterstoffen, PAK									
Naftaleen	mg/kg DS	<0.050	0.035						
Fenanthreen	mg/kg DS	0.065	0.065						
Anthraceen	mg/kg DS	0.079	0.079						
Fluorantheen	mg/kg DS	0.27	0.27						
Benzo(a)anthraceen	mg/kg DS	0.30	0.3						
Chryseen	mg/kg DS	0.27	0.27						
Benzo(k)fluorantheen	mg/kg DS	0.18	0.18						
Benzo(a)pyreen	mg/kg DS	0.37	0.37						
Benzo(ghi)peryleen	mg/kg DS	0.25	0.25						
Indeno(123-cd)pyreen	mg/kg DS	0.17	0.17						
PAK VROM (10) (factor 0,7)	mg/kg DS	2.0	1.99	0.01	> AW	0.35	1.5	20.8	40

Eurofins Nr.	**Monsteromschrijving**	**Datum Monstername**	**Eindoordeel**
13465566	MM2 A12 (15-50)	08-02-2023	Overschrijding Achtergrondwaarde

Legenda

#	Aangenomen waarde
G.W.	Gemeten waarde
G.S.S.D.	Gestandaardiseerde meetwaarde
RG	< streefwaarde/aw2000 of RG
>AW	Streefwaarde/aw2000
T	Tussenwaarde (T)
I	> Interventiewaarde (I)
@	Geen toetsoordeel mogelijk
> AW	> Achtergrondwaarde
-	<= Achtergrondwaarde

Deze toetsing is met de grootste zorg samengesteld Eurofins Analytico B.V. is echter niet verantwoordelijk voor de uitkomst van deze toetsing.

Mocht u een probleem in deze toetsing signaleren dan verzoeken wij u vriendelijk dit door te geven aan eol.helpdesk@eurofins.com

Uw Project	**Huysbongerdweg 4 (19576.004)**
Certificaat	**2023020801**
Toetsing	**BoToVa T12 kwaliteit van grond volgens Wbb**
Versie	**2.0.24**
Toetsingsdatum	**17 February 2023 13:48**

Analyse	Eenheid	MM3 A01 (0-50) A06 (0-50) A07 (0-50) A09 (0-50)				RG	>AW	T	I
		G.W.	G.S.S.D	Index	Oordeel				
Bodemtype correctie									
Fractie < 2 µm		3.7							
Organische stof volgens gloeiverlies methode		2.0							
Voorbehandeling									
Cryogeen malen		Uitgevoerd							
Bodemkundige analyses									
Droge stof	% (m/m)	90.1	90.1		@				
Organische stof	% (m/m) ds	2.0	2						
Gloeirest	% (m/m) ds	98							
Korrelgrootte < 2 µm (Lutum)	% (m/m) ds	3.7	3.7						
Metalen									
Barium (Ba)	mg/kg DS	37	118		@	20	190	555	920
Cadmium (Cd)	mg/kg DS	0.50	0.839	0.02	> AW	0.2	0.6	6.8	13
Kobalt (Co)	mg/kg DS	6.8	20.2	0.03	> AW	3	15	102	190
Koper (Cu)	mg/kg DS	18	35.2		-	5	40	115	190
Kwik (Hg)	mg/kg DS	0.060	0.0839		-	0.05	0.15	18.1	36
Molybdeen (Mo)	mg/kg DS	<1.5	1.05		-	1.5	1.5	95.8	190
Nikkel (Ni)	mg/kg DS	12	30.7		-	4	35	67.5	100
Lood (Pb)	mg/kg DS	31	47.3		-	10	50	290	530
Zink (Zn)	mg/kg DS	88	192	0.09	> AW	20	140	430	720
Minerale olie									
Minerale olie (C10-C12)	mg/kg DS	<3.0	10.5		@				
Minerale olie (C12-C16)	mg/kg DS	<5.0	17.5		@				
Minerale olie (C16-C21)	mg/kg DS	<5.0	17.5		@				
Minerale olie (C21-C30)	mg/kg DS	13	65		@				
Minerale olie (C30-C35)	mg/kg DS	7.5	37.5		@				
Minerale olie (C35-C40)	mg/kg DS	<6.0	21		@				
Minerale olie totaal (C10-C40)	mg/kg DS	<35	122		-	35	190	2600	5000
Polychloorbifenylen, PCB									
PCB 28	mg/kg DS	<0.0010	0.0035						
PCB 52	mg/kg DS	<0.0010	0.0035						
PCB 101	mg/kg DS	<0.0010	0.0035						
PCB 118	mg/kg DS	<0.0010	0.0035						
PCB 138	mg/kg DS	<0.0010	0.0035						
PCB 153	mg/kg DS	<0.0010	0.0035						
PCB 180	mg/kg DS	<0.0010	0.0035						
PCB (som 7) (factor 0,7)	mg/kg DS	0.0049	0.0245		-	0.007	0.02	0.51	1
Polycyclische Aromatische Koolwaterstoffen, PAK									
Naftaleen	mg/kg DS	<0.050	0.035						
Fenanthreen	mg/kg DS	0.21	0.21						
Anthraceen	mg/kg DS	0.067	0.067						
Fluorantheen	mg/kg DS	0.62	0.62						
Benzo(a)anthraceen	mg/kg DS	0.37	0.37						
Chryseen	mg/kg DS	0.42	0.42						
Benzo(k)fluorantheen	mg/kg DS	0.18	0.18						
Benzo(a)pyreen	mg/kg DS	0.33	0.33						
Benzo(ghi)peryleen	mg/kg DS	0.22	0.22						
Indeno(123-cd)pyreen	mg/kg DS	0.27	0.27						
PAK VROM (10) (factor 0,7)	mg/kg DS	2.7	2.72	0.03	> AW	0.35	1.5	20.8	40

Eurofins Nr.	Monsteromschrijving	Datum Monstername	Eindoordeel
13465567	MM3 A01 (0-50) A06 (0-50) A07 (0-	08-02-2023	Overschrijding Achtergrondwaarde

Legenda

#	Aangenomen waarde
G.W.	Gemeten waarde
G.S.S.D.	Gestandaardiseerde meetwaarde
RG	< streefwaarde/aw2000 of RG
>AW	Streefwaarde/aw2000
T	Tussenwaarde (T)
I	> Interventiewaarde (I)
@	Geen toetsoordeel mogelijk
> AW	> Achtergrondwaarde
-	<= Achtergrondwaarde

Deze toetsing is met de grootste zorg samengesteld Eurofins Analytico B.V. is echter niet verantwoordelijk voor de uitkomst van deze toetsing.

Mocht u een probleem in deze toetsing signaleren dan verzoeken wij u vriendelijk dit door te geven aan eol.helpdesk@eurofins.com

Uw Project	**Huysbongerdweg 4 (19576.004)**
Certificaat	**2023020801**
Toetsing	**BoToVa T12 kwaliteit van grond volgens Wbb**
Versie	**2.0.24**
Toetsingsdatum	**17 February 2023 13:48**

Analyse	Eenheid	MM4 A02 (50-100) A03 (150-200) A04 (50-100) A05 (50-100) A07 (100-150) A07 (170-200) A08 (50-100) A0				RG	>AW	T	I
		G.W.	**G.S.S.D**	**Index**	**Oordeel**				
Bodemtype correctie									
Fractie < 2 µm		4.4							
Organische stof volgens gloeiverlies methode		0.8							
Voorbehandeling									
Cryogeen malen		Uitgevoerd							
Bodemkundige analyses									
Droge stof	% (m/m)	89.0	89		@				
Organische stof	% (m/m) ds	0.8	0.8						
Gloeirest	% (m/m) ds	99							
Korrelgrootte < 2 µm (Lutum)	% (m/m) ds	4.4	4.4						
Metalen									
Barium (Ba)	mg/kg DS	21	62.6		@	20	190	555	920
Cadmium (Cd)	mg/kg DS	0.22	0.365		-	0.2	0.6	6.8	13
Kobalt (Co)	mg/kg DS	6.4	17.8	0.02	> AW	3	15	102	190
Koper (Cu)	mg/kg DS	7.0	13.4		-	5	40	115	190
Kwik (Hg)	mg/kg DS	<0.050	0.0484		-	0.05	0.15	18.1	36
Molybdeen (Mo)	mg/kg DS	<1.5	1.05		-	1.5	1.5	95.8	190
Nikkel (Ni)	mg/kg DS	11	26.7		-	4	35	67.5	100
Lood (Pb)	mg/kg DS	26	39.2		-	10	50	290	530
Zink (Zn)	mg/kg DS	43	90.9		-	20	140	430	720
Minerale olie									
Minerale olie (C10-C12)	mg/kg DS	<3.0	10.5		@				
Minerale olie (C12-C16)	mg/kg DS	<5.0	17.5		@				
Minerale olie (C16-C21)	mg/kg DS	<5.0	17.5		@				
Minerale olie (C21-C30)	mg/kg DS	<11	38.5		@				
Minerale olie (C30-C35)	mg/kg DS	<5.0	17.5		@				
Minerale olie (C35-C40)	mg/kg DS	<6.0	21		@				
Minerale olie totaal (C10-C40)	mg/kg DS	<35	122		-	35	190	2600	5000
Polychloorbifenylen, PCB									
PCB 28	mg/kg DS	<0.0010	0.0035						
PCB 52	mg/kg DS	<0.0010	0.0035						
PCB 101	mg/kg DS	<0.0010	0.0035						
PCB 118	mg/kg DS	<0.0010	0.0035						
PCB 138	mg/kg DS	<0.0010	0.0035						
PCB 153	mg/kg DS	<0.0010	0.0035						
PCB 180	mg/kg DS	<0.0010	0.0035						
PCB (som 7) (factor 0,7)	mg/kg DS	0.0049	0.0245		-	0.007	0.02	0.51	1
Polycyclische Aromatische Koolwaterstoffen, PAK									
Naftaleen	mg/kg DS	<0.050	0.035						
Fenanthreen	mg/kg DS	<0.050	0.035						
Anthraceen	mg/kg DS	<0.050	0.035						
Fluorantheen	mg/kg DS	<0.050	0.035						
Benzo(a)anthraceen	mg/kg DS	<0.050	0.035						
Chryseen	mg/kg DS	<0.050	0.035						
Benzo(k)fluorantheen	mg/kg DS	<0.050	0.035						
Benzo(a)pyreen	mg/kg DS	<0.050	0.035						
Benzo(ghi)peryleen	mg/kg DS	<0.050	0.035						
Indeno(123-cd)pyreen	mg/kg DS	<0.050	0.035						
PAK VROM (10) (factor 0,7)	mg/kg DS	0.35	0.35		-	0.35	1.5	20.8	40

Eurofins Nr.	Monsteromschrijving	Datum Monstername	Eindoordeel
13465568	MM4 A02 (50-100) A03 (150-200)	08-02-2023	Voldoet aan Achtergrondwaarde

Legenda

#	Aangenomen waarde
G.W.	Gemeten waarde
G.S.S.D.	Gestandaardiseerde meetwaarde
RG	< streefwaarde/aw2000 of RG
>AW	Streefwaarde/aw2000
T	Tussenwaarde (T)
I	> Interventiewaarde (I)
@	Geen toetsoordeel mogelijk
> AW	> Achtergrondwaarde
-	<= Achtergrondwaarde

Deze toetsing is met de grootste zorg samengesteld Eurofins Analytico B.V. is echter niet verantwoordelijk voor de uitkomst van deze toetsing.

Mocht u een probleem in deze toetsing signaleren dan verzoeken wij u vriendelijk dit door te geven aan eol.helpdesk@eurofins.com

Uw Project	**Huysbongerdweg 4 (19576.004)**
Certificaat	**2023024444**
Toetsing	**BoToVa T13 Toetsing Wbb grondwater (ondiep)**
Versie	**2.0.24**
Toetsingsdatum	**21 February 2023 14:30**
Is Diep grondwater	**Nee**

Analyse	Eenheid	A07 (330-480)				RG	S	T	I
		G.W.	G.S.S.D	Index	Oordeel				
Metalen									
Barium (Ba)	µg/l	21	21		-	20	50	338	625
Cadmium (Cd)	µg/l	<0.20	0.14		-	0.2	0.4	3.2	6
Kobalt (Co)	µg/l	3.0	3		-	2	20	60	100
Koper (Cu)	µg/l	26	26	0.18	> SW	2	15	45	75
Kwik (Hg)	µg/l	<0.050	0.035		-	0.05	0.05	0.175	0.3
Molybdeen (Mo)	µg/l	3.5	3.5		-	2	5	152	300
Nikkel (Ni)	µg/l	19	19	0.07	> SW	3	15	45	75
Lood (Pb)	µg/l	<2.0	1.4		-	2	15	45	75
Zink (Zn)	µg/l	11	11		-	10	65	432	800
Vluchtige Aromatische Koolwaterstoffen									
Benzeen	µg/l	<0.20	0.14		-	0.2	0.2	15.1	30
Tolueen	µg/l	<0.20	0.14		-	0.2	7	503	1000
Ethylbenzeen	µg/l	<0.20	0.14		-	0.2	4	77	150
o-Xyleen	µg/l	<0.10	0.07						
m,p-Xyleen	µg/l	0.23	0.23						
Xylenen (som) factor 0,7	µg/l	0.30	0.3		> SW	0.2	0.2	35.1	70
BTEX (som)	µg/l	<0.90							
Naftaleen	µg/l	<0.020	0.014		-	0.02	0.01	35	70
Styreen	µg/l	<0.20	0.14		-	0.2	6	153	300
Vluchtige organische halogeenkoolwaterstoffen									
Dichloormethaan	µg/l	<0.20	0.14		-	0.2	0.01	500	1000
Trichloormethaan	µg/l	<0.20	0.14		-	0.2	6	203	400
Tetrachloormethaan	µg/l	<0.10	0.07	0.01	-	0.1	0.01	5	10
Trichlooretheen	µg/l	<0.20	0.14		-	0.2	24	262	500
Tetrachlooretheen	µg/l	<0.10	0.07		-	0.1	0.01	20	40
1,1-Dichloorethaan	µg/l	<0.20	0.14		-	0.2	7	454	900
1,2-Dichloorethaan	µg/l	<0.20	0.14		-	0.2	7	204	400
1,1,1-Trichloorethaan	µg/l	<0.10	0.07		-	0.1	0.01	150	300
1,1,2-Trichloorethaan	µg/l	<0.10	0.07		-	0.1	0.01	65	130
cis 1,2-Dichlooretheen	µg/l	<0.10	0.07						
trans 1,2-Dichlooretheen	µg/l	<0.10	0.07						
CKW (som)	µg/l	<1.6							
Tribroommethaan	µg/l	<0.20	0.14		@				630
Vinylchloride	µg/l	<0.10	0.07	0.01	-	0.2	0.01	2.5	5
1,1-Dichlooretheen	µg/l	<0.10	0.07	0.01	-	0.1	0.01	5	10
1,2-Dichloorethenen (Som) factor 0,7	µg/l	0.14	0.14	0.01	-	0.2	0.01	10	20
1,1-Dichloorpropaan	µg/l	<0.20	0.14						
1,2-Dichloorpropaan	µg/l	<0.20	0.14						
1,3-Dichloorpropaan	µg/l	<0.20	0.14						
Dichloorpropanen som factor 0.7	µg/l	0.42	0.42		-	0.6	0.8	40.4	80
Minerale olie									
Minerale olie (C10-C12)	µg/l	<10	7		@				
Minerale olie (C12-C16)	µg/l	<10	7		@				
Minerale olie (C16-C21)	µg/l	<10	7		@				
Minerale olie (C21-C30)	µg/l	<15	10.5		@				
Minerale olie (C30-C35)	µg/l	<10	7		@				
Minerale olie (C35-C40)	µg/l	<10	7		@				
Minerale olie totaal (C10-C40)	µg/l	<50	35		-	50	50	325	600
Extra parameters									
som 16 aromatische oplosmiddelen (Bbk, 1-1-2008)	µg/l		0.86		@				

Eurofins Nr.	Monsteromschrijving	Datum Monstername	Eindoordeel
13477460	A07 (330-480)	16-02-2023	Overschrijding Streefwaarde

Legenda

#	Aangenomen waarde
G.W.	Gemeten waarde
G.S.S.D.	Gestandaardiseerde meetwaarde
RG	< streefwaarde/aw2000 of RG
S	> streefwaarde/aw2000
T	> Tussenwaarde (T)
I	> Interventiewaarde (I)
-	<= Streefwaarde
@	Geen toetsoordeel mogelijk
> SW	> Streefwaarde

Deze toetsing is met de grootste zorg samengesteld Eurofins Analytico B.V. is echter niet verantwoordelijk voor de uitkomst van deze toetsing.

Mocht u een probleem in deze toetsing signaleren dan verzoeken wij u vriendelijk dit door te geven aan eol.helpdesk@eurofins.com

Bijlage 4c Getoetste analyseresultaten Regeling bodemkwaliteit (indicatief)

Uw Project	**Huysbongerdweg 4 (19576.004)**
Certificaat	**2023020801**
Toetsing	**BoToVa T1 kwaliteit van grond en bagger bij toepassing op of in de bodem**
Versie	**2.0.24**
Toetsingsdatum	**17 February 2023 13:53**

Analyse	Eenheid	MM1 A03 (50-100) A10 (15-50)		
		G.W.	**G.S.S.D**	**Oordeel**
Bodemtype correctie				
Fractie < 2 µm		5.6		
Organische stof volgens gloeiverlies methode		3.5		
Metalen				
Barium (Ba)	mg/kg DS	74	198	@
Cadmium (Cd)	mg/kg DS	0.78	1.19	Wo
Kobalt (Co)	mg/kg DS	6.7	16.9	Wo
Koper (Cu)	mg/kg DS	19	33.4	-
Kwik (Hg)	mg/kg DS	0.068	0.0913	-
Molybdeen (Mo)	mg/kg DS	<1.5	1.05	-
Nikkel (Ni)	mg/kg DS	13	29.2	-
Lood (Pb)	mg/kg DS	49	70.5	Wo
Zink (Zn)	mg/kg DS	120	233	Ind
Minerale olie				
Minerale olie totaal (C10-C40)	mg/kg DS	36	103	-
Polychloorbifenylen, PCB				
PCB (som 7) (factor 0,7)	mg/kg DS	0.0049	0.014	-
Polycyclische Aromatische Koolwaterstoffen, PAK				
PAK VROM (10) (factor 0,7)	mg/kg DS	5.5	5.58	Wo

Eurofins Nr.	Monsteromschrijving	Datum Monstername	Eindoordeel
13465565	MM1 A03 (50-100) A10 (15-50)	08-02-2023	Klasse industrie

Legenda

#	Aangenomen waarde
G.W.	Gemeten waarde
G.S.S.D.	Gestandaardiseerde meetwaarde
@	Geen toetsoordeel mogelijk
Wo	Oordeel Wonen
-	<= Achtergrondwaarde
Ind	Oordeel Industrie

Deze toetsing is met de grootste zorg samengesteld Eurofins Analytico B.V. is echter niet verantwoordelijk voor de uitkomst van deze toetsing.

Mocht u een probleem in deze toetsing signaleren dan verzoeken wij u vriendelijk dit door te geven aan eol.helpdesk@eurofins.com

Uw Project	**Huysbongerdweg 4 (19576.004)**
Certificaat	**2023020801**
Toetsing	**BoToVa T1 kwaliteit van grond en bagger bij toepassing op of in de bodem**
Versie	**2.0.24**
Toetsingsdatum	**17 February 2023 13:53**

Analyse	Eenheid	MM2 A12 (15-50)		
		G.W.	**G.S.S.D**	**Oordeel**
Bodemtype correctie				
Fractie < 2 µm		4.4		
Organische stof volgens gloeiverlies methode		4.9		
Metalen				
Barium (Ba)	mg/kg DS	47	140	@
Cadmium (Cd)	mg/kg DS	0.47	0.691	Wo
Kobalt (Co)	mg/kg DS	8.5	23.7	Wo
Koper (Cu)	mg/kg DS	31	54.2	Ind
Kwik (Hg)	mg/kg DS	0.051	0.069	-
Molybdeen (Mo)	mg/kg DS	<1.5	1.05	-
Nikkel (Ni)	mg/kg DS	16	38.9	Wo
Lood (Pb)	mg/kg DS	35	50.2	Wo
Zink (Zn)	mg/kg DS	88	175	Wo
Minerale olie				
Minerale olie totaal (C10-C40)	mg/kg DS	<35	50	-
Polychloorbifenylen, PCB				
PCB (som 7) (factor 0,7)	mg/kg DS	0.0049	0.01	-
Polycyclische Aromatische Koolwaterstoffen, PAK				
PAK VROM (10) (factor 0,7)	mg/kg DS	2.0	1.99	Wo

Eurofins Nr.	**Monsteromschrijving**	**Datum Monstername**	**Eindoordeel**
13465566	MM2 A12 (15-50)	08-02-2023	Klasse industrie

Legenda

#	Aangenomen waarde
G.W.	Gemeten waarde
G.S.S.D.	Gestandaardiseerde meetwaarde
@	Geen toetsoordeel mogelijk
Wo	Oordeel Wonen
-	<= Achtergrondwaarde
Ind	Oordeel Industrie

Deze toetsing is met de grootste zorg samengesteld Eurofins Analytico B.V. is echter niet verantwoordelijk voor de uitkomst van deze toetsing.

Mocht u een probleem in deze toetsing signaleren dan verzoeken wij u vriendelijk dit door te geven aan eol.helpdesk@eurofins.com

Uw Project	**Huysbongerdweg 4 (19576.004)**
Certificaat	**2023020801**
Toetsing	**BoToVa T1 kwaliteit van grond en bagger bij toepassing op of in de bodem**
Versie	**2.0.24**
Toetsingsdatum	**17 February 2023 13:53**

Analyse	Eenheid	MM3 A01 (0-50) A06 (0-50) A07 (0-50) A09 (0-50)		
		G.W.	**G.S.S.D**	**Oordeel**
Bodemtype correctie				
Fractie < 2 µm		3.7		
Organische stof volgens gloeiverlies methode		2.0		
Metalen				
Barium (Ba)	mg/kg DS	37	118	@
Cadmium (Cd)	mg/kg DS	0.50	0.839	Wo
Kobalt (Co)	mg/kg DS	6.8	20.2	Wo
Koper (Cu)	mg/kg DS	18	35.2	-
Kwik (Hg)	mg/kg DS	0.060	0.0839	-
Molybdeen (Mo)	mg/kg DS	<1.5	1.05	-
Nikkel (Ni)	mg/kg DS	12	30.7	-
Lood (Pb)	mg/kg DS	31	47.3	-
Zink (Zn)	mg/kg DS	88	192	Wo
Minerale olie				
Minerale olie totaal (C10-C40)	mg/kg DS	<35	122	-
Polychloorbifenylen, PCB				
PCB (som 7) (factor 0,7)	mg/kg DS	0.0049	0.0245	-
Polycyclische Aromatische Koolwaterstoffen, PAK				
PAK VROM (10) (factor 0,7)	mg/kg DS	2.7	2.72	Wo

Eurofins Nr.	Monsteromschrijving	Datum Monstername	Eindoordeel
13465567	MM3 A01 (0-50) A06 (0-50) A07 (0-50) A09 (0-50)	08-02-2023	Klasse wonen

Legenda

#	Aangenomen waarde
G.W.	Gemeten waarde
G.S.S.D.	Gestandaardiseerde meetwaarde
@	Geen toetsoordeel mogelijk
Wo	Oordeel Wonen
-	<= Achtergrondwaarde

Deze toetsing is met de grootste zorg samengesteld Eurofins Analytico B.V. is echter niet verantwoordelijk voor de uitkomst van deze toetsing.

Mocht u een probleem in deze toetsing signaleren dan verzoeken wij u vriendelijk dit door te geven aan eol.helpdesk@eurofins.com

Uw Project	**Huysbongerdweg 4 (19576.004)**
Certificaat	**2023020801**
Toetsing	**BoToVa T1 kwaliteit van grond en bagger bij toepassing op of in de bodem**
Versie	**2.0.24**
Toetsingsdatum	**17 February 2023 13:53**

Analyse	Eenheid	MM4 A02 (50-100) A03 (150-200) A04 (50-100) A05 (50-100) A07 (100-150) A07 (170-200) A08 (50-100) A0		
		G.W.	**G.S.S.D**	**Oordeel**
Bodemtype correctie				
Fractie < 2 µm		4.4		
Organische stof volgens gloeiverlies methode		0.8		
Metalen				
Barium (Ba)	mg/kg DS	21	62.6	@
Cadmium (Cd)	mg/kg DS	0.22	0.365	-
Kobalt (Co)	mg/kg DS	6.4	17.8	Wo
Koper (Cu)	mg/kg DS	7.0	13.4	-
Kwik (Hg)	mg/kg DS	<0.050	0.0484	-
Molybdeen (Mo)	mg/kg DS	<1.5	1.05	-
Nikkel (Ni)	mg/kg DS	11	26.7	-
Lood (Pb)	mg/kg DS	26	39.2	-
Zink (Zn)	mg/kg DS	43	90.9	-
Minerale olie				
Minerale olie totaal (C10-C40)	mg/kg DS	<35	122	-
Polychloorbifenylen, PCB				
PCB (som 7) (factor 0,7)	mg/kg DS	0.0049	0.0245	-
Polycyclische Aromatische Koolwaterstoffen, PAK				
PAK VROM (10) (factor 0,7)	mg/kg DS	0.35	0.35	-

Eurofins Nr.	Monsteromschrijving	Datum Monstername	Eindoordeel
13465568	MM4 A02 (50-100) A03 (150-200) A04 (50-100) A05 (50-100) A07 (100	08-02-2023	Altijd toepasbaar

Legenda

#	Aangenomen waarde
G.W.	Gemeten waarde
G.S.S.D.	Gestandaardiseerde meetwaarde
@	Geen toetsoordeel mogelijk
Wo	Oordeel Wonen
-	<= Achtergrondwaarde

Deze toetsing is met de grootste zorg samengesteld Eurofins Analytico B.V. is echter niet verantwoordelijk voor de uitkomst van deze toetsing.

Mocht u een probleem in deze toetsing signaleren dan verzoeken wij u vriendelijk dit door te geven aan eol.helpdesk@eurofins.com

Bijlage 5a Toetsingskader Circulaire bodemsanering

AW = achtergrondwaarde
S = streefwaarde
I = interventiewaarde t.b.v. sanering(-sonderzoek)

Stof/niveau	voorkomen in:	Grond/sediment (mg/kg droge stof)		Grondwater (µg/l opgelost, tenzij anders vermeld)	
		AW	**I**	**S**	**I**
I.	**Metalen**				
	antimoon (Sb)	4,0	22	-	20
	arseen (As)	20	76	10	60
	barium (Ba)	-	920*	50	625
	cadmium (Cd)	0,60	13	0,4	6
	chroom (Cr)	55	-	1	30
	chroom III	-	180	-	-
	chroom VI	-	78	-	-
	cobalt (Co)	15	190	20	100
	koper (Cu	40	190	15	75
	kwik (Hg)	0,15	-	0,05	0,3
	kwik (anorganisch)	-	36	-	-
	kwik (organisch)	-	4	-	-
	lood (Pb)	50	530	15	75
	molybdeen (Mo)	1,5	190	5	300
	nikkel (Ni)	35	100	15	75
	tin (Sn)	6,5	-	-	-
	vanadium (V)	80	-	-	-
	zink (Zn)	140	720	65	800
II.	**Anorganische verbindingen**				
	chloride	-	-	100 (Cl/l)	-
	cyaniden-vrij	3	20	5	1500
	cyaniden-complex	5,5	50	10	1500
	thiocyanaat	6,0	20	-	1500
III.	**Aromatische verbindingen**				
	benzeen	0,20	1,1	0,2	30
	ethylbenzeen	0,20	110	4	150
	tolueen	0,20	32	7	1000
	xylenen	0,45	17	0,2	70
	styreen (vinylbenzeen)	0,25	86	6	300
	fenol	0,25	14	0,2	2000
	cresolen (som)	0,30	13	0,2	200
	dodecylbenzeen	0,35	-	-	-
	aromatische oplosmiddelen (som)	2,5	-	-	-
IV.	**Polycyclische aromatische kool-waterstoffen (PAK's)**				
	naftaleen			0,01	70
	antraceen			0,0007	5
	fenantreen			0,003	5
	fluoranteen			0,003	1
	benzo(a)antraceen			0,0001	0,5
	chryseen			0,003	0,2
	benzo(a)pyreen			0,0005	0,05
	benzo(ghi)peryleen			0,0003	0,05
	benzo(k)fluoranteen			0,0004	0,05
	indeno(1,2,3cd)pyreen			0,0004	0,05
	PAK (som 10)	1,5	40	-	-
V.	**Gechloreerde koolwaterstoffen**				
	vinylchloride	0,10	0,1	0,01	5
	dichloormethaan	0,10	3,9	0,01	1000
	1,1-dichloorethaan	0,20	15	7	900
	1,2-dichloorethaan	0,20	6,4	7	400
	1,1-dichlooretheen	0,30	0,3	0,01	10
	1,2-dichlooretheen (cis- en trans-)	0,30	1	0,01	20
	dichloorpropanen	0,80	2	0,8	80
	trichloormethaan (chloroform)	0,25	5,6	6	400
	1,1,1-trichloorethaan	0,25	15	0,01	300
	1,1,2-trichloorethaan	0,3	10	0,01	130
	trichlooretheen (Tri)	0,25	2,5	24	500
	tetrachloormethaan (Tetra)	0,30	0,7	0,01	10
	tetrachlooretheen (Per)	0,15	8,8	0,01	40
	monochloorbenzeen	0,20	15	7	180
	dichloorbenzenen	2,0	19	3	50
	trichloorbenzenen	0,015	11	0,01	10
	tetrachloorbenzenen	0,0090	2,2	0,01	2,5
	pentachloorbenzeen	0,0025	6,7	0,003	1
	hexachloorbenzeen	0,0085	2,0	0,0009	0,5
	monochloorfenolen(som)	0,045	54	0,3	100
	dichloorfenolen (som)	0,20	22	0,2	30
	trichloorfenolen (som)	0,0030	22	0,03	10
	tetrachloorfenolen (som)	0,015	21	0,01	10
	pentachloorfenol	0,0030	12	0,04	3
	PCB's (som 7)	0,020	1	0,01	0,01
	chloornaftaleen (som)	0,070	23	-	6
	monochlooranilinen (som)	0,20	50	-	30
	dioxine (som I-TEQ)	0,000055	0,00018	-	-
	pentachlooraniline	0,15	-	-	-

* De norm voor barium geldt alleen voor die situaties waarbij duidelijk sprake is van antropogene bodemverontreiniging. Voor overige situaties is de norm voor barium tijdelijk buiten werking gesteld.

Bijlage 5a Toetsingskader Circulaire bodemsanering

Stof/niveau	voorkomen in:	Grond/sediment (mg/kg droge stof)		Grondwater (µg/l opgelost, tenzij anders vermeld)	
		AW	**I**	**S**	**I**
VI.	**Bestrijdingsmiddelen**				
	chloordaan	0,0200	4	0,02 ng/l	0,2
	DDT (som)	0,20	1,7	-	
	DDE (som)	0,10	2,3	-	
	DDD (som)	0,020	34	-	
	DDT/DDE/DDD (som)	-	-	0,004 ng/l	0,01
	aldrin	-	0,32	0,009 ng/l	-
	dieldrin	-	-	0,1 ng/l	-
	endrin	-	-	0,04 ng/l	-
	drins (som)	0,015	4	-	0,1
	α-endosulfan	0,00090	4	0,2 ng/l	5
	α-HCH	0,0010	17	33 ng/l	-
	β-HCH	0,0020	1,6	8 ng/l	-
	χ-HCH (lindaan)	0,0030	1,2	9 ng/l	-
	HCH-verbindingen (som)	-	-	0,05	1
	heptachloor	0,00070	4	0,005 ng/l	0,3
	heptachloorepoxide (som)	0,0020	4	0,005 ng/l	3
	hexachloorbutadieen	0,003	-	-	-
	organochloorhoudende bestrijdingsmiddelen(som landbodem)	0,40	-	-	-
	azinfos-methyl	0,0075	-	-	-
	organotin verbindingen (som)	0,15	2,5	0,05-16 ng/l	0,7
	tributyltin (TBT)	0,065	-	-	-
	MCPA	0,55	4	0,02	50
	atracine	0,035	0,71	29 ng/l	150
	carburyl	0,15	0,45	2 ng/l	50
	carbofuran	0,017	0,017	9 ng/l	100
	4-chloormethylfenolen (som)	0,60	-	-	-
	niet-chloorhoudende bestr.mid. (som)	0,090	-	-	-
VII.	**Overige verontreinigingen**				
	asbest	-	100	-	-
	cyclohexanon	2,0	150	0,5	15000
	dimethyl ftalaat	0,045	82	-	-
	diethyl ftalaat	0,045	53	-	-
	di-isobutylftalaat	0,045	17	-	-
	dibutyl ftalaat	0,070	36	-	-
	butyl benzylftalaat	0,070	48	-	-
	dihexyl ftalaat	0,070	220	-	-
	di(2-ethylhexyl)ftalaat	0,045	60	-	-
	ftalaten (som)	-	-	0,5	5
	minerale olie	190	5000	50	600
	pyridine	0,15	11	0,5	30
	tetrahydrofuran	0,45	7	0,5	300
	tetrahydrothiofeen	1,5	8,8	0,5	5000
	tribroommethaan	0,20	75	-	630
	ethyleenglycol	5,0	-	-	-
	diethyleenglycol	8,0	-	-	-
	acrylonitril	2,0	-	-	-
	formaldehyde	2,5	-	-	-
	isopropanol (2-propanol)	0,75	-	-	-
	methanol	3,0	-	-	-
	butanol (1-butanol)	2,0	-	-	-
	butylacetaat	2,0	-	-	-
	ethylacetaat	2,0	-	-	-
	methyl-tert-butyl ether (MTBE)	0,20	-	-	-
	methylethylketon	2,0	-	-	-

Bodemtypecorrectie

Anorganische verbindingen

$$Lb = Lst * \frac{a + b*\%\,lut. + c*\%\,org.st.}{a + b*25 + c*10}$$

Lb is interventiewaarden geldend voor de te beoordelen bodem (mg/kg); **Lst** is interventiewaarde voor de standaardbodem (mg/kg);**% lut.** is gemeten percentage lutum in de te beoordelen bodem; **% org. st.** is gemeten percentage organisch stof in de te beoordelen bodem;
A, B en **C** zijn constantenafhankelijk van de stof; Voor toepassing van de bodemtypecorrectie bij streefwaarden wordt in de bovenstaande formule de interventiewaarde vervangen door streefwaarde.

Bijlage 5a Toetsingskader Circulaire bodemsanering

STOF	a	b	c
arseen	15	0,4	0,4
barium	30	5	0
beryllium	8	0,9	0
cadmium	0,4	0,007	0,021
chroom	50	2	0
cobalt	2	0,28	0
koper	15	0,6	0,6
kwik	0,2	0,0034	0,0017
lood	50	1	1
nikkel	10	1	0
tin	4	0,6	0
vanadium	12	1,2	0
zink	50	3	1,5

Organische verbindingen

$$Lb = Lst * \frac{\%\ org.st.}{10}$$

Lb is interventiewaarden geldend voor de te beoordelen bodem (mg/kg); **Lst** is interventiewaarde voor de standaardbodem (mg/kg); **% org. st.** is gemeten percentage organisch stof in de te beoordelen bodem; Voor bodems met gemeten organisch stofgehalten van meer dan 30% respectievelijk minder dan 2%, worden gehalten van respectievelijk 30% en 2% aangehouden.
Voor toepassing van de bodemtypecorrectie bij streefwaarden wordt in de bovenstaande formule de interventiewaarde vervangen door streefwaarde.

Nader onderzoek

De tussenwaarde (Tw) is het toetsingscriterium ten behoeve van een nader onderzoek.
Wordt de tussenwaarde overschreden, dan is een nader onderzoek, op korte termijn, noodzakelijk

$$Tw = 0,5 * (S + I)$$

Tw is de tussenwaarde; **S** is de streefwaarde en **I** is de interventiewaarde.

Bijlage 5b Toetsingskader Regeling Bodemkwaliteit (grond en baggerspecie)

Normwaarden voor toepassen van grond of baggerspecie op of in de bodem, voor de bodem waarop grond of bagger wordt toegepast en voor verspreiden van baggerspecie over het aangrenzende perceel (voor standaardbodem, in mg kg/d.s.).

	stofniveau	Achtergrondwaarden	Maximale waarden voor verspreiden van baggerspecie	Maximale waarden bodemfunctieklasse wonen	Maximale waarden bodemfunctieklasse industrie	Maximale waarden grootschalige toepassingen op of in de bodem	
		(mg/kg d.s.)	over aangrenzend perceel (2) (mg/kg d.s.)	Maximale waarden kwaliteitsklasse wonen (mg/kg d.s.)	Maximale waarden kwaliteitsklasse industrie (mg/kg d.s.)	Maximale emissiewaarden (mg/kg L/S 10)	Emissietoetswaarden (mg/kg d.s.)
I.	**Metalen**						
	antimoon (Sb)	4,0 *)		15	22	0,070	9
	arseen (As)	20	x	27	76	0,61	42
	barium (Ba)	-	(*B)	-	-	-	-
	cadmium (Cd)	0,60	x en 7,5	1,2	4,3	0,051	4,3
	chroom (Cr)	55	x	62	180	0,17	180
	kobalt (Co)	15	(*B)	35	190	0,24	130
	koper (Cu)	40	x	54	190	1,0	113
	kwik (Hg)	0,15	x	0,83	4,8	0,49	4,8
	lood (Pb)	50	x	210	530	15	308
	molybdeen (Mo)	1,5 *)	(*B)	88	190	0,48	105
	nikkel (Ni)	35	x	-	100	0,21	100
	tin (Sn)	6,5		180	900	0,093	450
	vanadium (V)	80		97	250	1,9	146
	zink (Zn)	140	x	200	720	2,1	430
II.	**Overige anorganische stoffen**					-	
	chloride 3)	3,0		3,0	20	n.v.t.	n.v.t.
	cyanide (vrij) 4)	5,5		5,5	50	n.v.t.	n.v.t.
	cyanide (complex)	6,0		6,0	20	n.v.t.	n.v.t.
	thiocyanaten (som)						
III.	**Aromatische stoffen**						
	benzeen	0,20 *)		0,20	1	n.v.t.	n.v.t.
	ethylbenzeen	0,20 *)		0,20	1,25	n.v.t.	n.v.t.
	tolueen	0,20 *)		0,20	1,25	n.v.t.	n.v.t.
	xylenen (som)	0,45 *)		0,45	1,25	n.v.t.	n.v.t.
	styreen (vinylbenzeen	0,25 *)		0,25	86	n.v.t.	n.v.t.
	fenol	0,25		0,25	1,25	n.v.t.	n.v.t.
	cresolen (som)	0,30 *)		0,30	5	n.v.t.	n.v.t.
	dodecylbenzeen	0,35 *)		0,35	0,35	n.v.t.	n.v.t.
	aromatische oplosmiddelen (som) 6)	2,5 *)		2,5	2,5	n.v.t.	n.v.t.
IV.	**Polycyclische aromatische koolwaterstoffen (PAK's)**						
	naftaleen		x			n.v.t.	n.v.t.
	fenantreen		x			n.v.t.	n.v.t.
	antraceen		x			n.v.t.	n.v.t.
	fluorantheen		x			n.v.t.	n.v.t.
	chryseen		x			n.v.t.	n.v.t.
	benzo(a)antraceen		x			n.v.t.	n.v.t.
	benzo(a)pyreen		x			n.v.t.	n.v.t.
	benzo(k)fluorantheen		x			n.v.t.	n.v.t.
	indeno(1,2,3cd)pyreen		x			n.v.t.	n.v.t.
	benzo(ghi)peryleen		x			n.v.t.	n.v.t.
	PAK's totaal (som 10)	1,5		6,8	40	n.v.t.	n.v.t.
V.	**Gechloreerde koolwaterstoffen**						
	a. (vluchtige) chloorkoolwaterstoffen	0,10 *)		0,10	0,1	n.v.t.	n.v.t.
	monochlooretheen	0,10		0,10	3,9	n.v.t.	n.v.t.
	(vinylchloride) 7)	0,20 *)		0,20	0,20	n.v.t.	n.v.t.
	dichloormethaan	0,20 *)		0,20	4	n.v.t.	n.v.t.
	1,1-dichloorethaan	0,30 *)		0,30	0,30	n.v.t.	n.v.t.
	1,2-dichloorethaan	0,30 *)		0,30	0,30	n.v.t.	n.v.t.
	1,1-dichlooretheen 7)	0,80 *)		0,80	0,80	n.v.t.	n.v.t.
	1,2-dichlooretheen (som)	0,25 *)		0,25	3	n.v.t.	n.v.t.
	dichloorpropanen (som)	0,25 *)		0,25	0,25	n.v.t.	n.v.t.
	trichloormethaan (chloroform)	0,30 *)		0,30	0,30	n.v.t.	n.v.t.
	1,1,1-trichloorethaan	0,25 *)		0,25	2,5	n.v.t.	n.v.t.
	1,1,2-trichloorethaan	0,30 *)		0,30	0,7	n.v.t.	n.v.t.
	trichlooretheen (Tri)	0,15		0,15	4	n.v.t.	n.v.t.
	tetrachloormethaan (Tetra						
	tetrachlooretheen (Per)						
	b. chloorbenzenen						
	monochloorbenzeen	0,20 *)		0,20	5	n.v.t.	n.v.t.
	dichloorbenzenen (som)	2,0 *)		2,0	5	n.v.t.	n.v.t.
	trichloorbenzenen (som)	0,015 *)		0,015	5	n.v.t.	n.v.t.
	tetrachloorbenzenen (som)	0,0090 *)		0,0090	2,2	n.v.t.	n.v.t.
	pentachloorbenzeen	0,0025		0,0025	5	n.v.t.	n.v.t.
	hexachloorbenzeen	0,0085		0,027	1,4	n.v.t.	n.v.t.
	chloorbenzenen (som)		x				
	c. chloorfenolen						
	monochloorfenolen (som)	0,045		0,045	5,4	n.v.t.	n.v.t.
	dichloorfenolen (som)	0,20 *)		0,20	6	n.v.t.	n.v.t.
	trichloorfenolen (som)	0,0030 *)		0,0030	6	n.v.t.	n.v.t.
	tetrachloorfenolen (som)	0,015 *)	x	1	6	n.v.t.	n.v.t.
	pentachloorfenol	0,0030 *)		1,4	5	n.v.t.	n.v.t.
	chloorfenolen (som)	-					

Bijlage 5b Toetsingskader Regeling Bodemkwaliteit (grond en baggerspecie)

	stofniveau	Achtergrondwaarden	Maximale waarden voor verspreiden van baggerspecie	Maximale waarden bodemfunctieklasse wonen	Maximale waarden bodemfunctieklasse industrie	Maximale waarden grootschalige toepassingen op of in de bodem	
			over aangrenzend perceel (2)	Maximale waarden kwaliteitsklasse wonen	Maximale waarden kwaliteitsklasse industrie	Maximale emissiewaarden	Emissietoetswaarden
		(mg/kg d.s.)	(mg/kg d.s.)	(mg/kg d.s.)	(mg/kg d.s.)	(mg/kg L/S 10)	(mg/kg d.s.)
	d. polychloorbifenylen (PCB's)		x			n.v.t.	n.v.t.
	PCB 28		x			n.v.t.	n.v.t.
	PCB 52		x			n.v.t.	n.v.t.
	PCB 101		x			n.v.t.	n.v.t.
	PCB 118		x			n.v.t.	n.v.t.
	PCB 138		x			n.v.t.	n.v.t.
	PCB 153		x			n.v.t.	n.v.t.
	PCB 180	0,020		0,020	0,5	n.v.t.	n.v.t.
	PCB's (som 7)						
	e. overige gechloreerde koolwaterstoffen						
	monochlooranilinen (som)	0,20 *)		0,20	0,20	n.v.t.	n.v.t.
	pentachlooraniline	0,15 *)		0,15	0,15	n.v.t.	n.v.t.
	dioxine (som I-TEQ)	0,000055 *)		0,000055	0,000055	n.v.t.	n.v.t.
	chloornaftaleen (som)	0,070 *)		0,070	10	n.v.t.	n.v.t.
VI.	**Bestrijdingsmiddelen**						
	a. organochloor bestrijdings-middelen chloordaan (som)	0,0020	x	0,0020	0,0020	n.v.t.	n.v.t.
	DDT (som)	0,20	x	0,20	1	n.v.t.	n.v.t.
	DDE (som)	0,10	x	0,13	1,3	n.v.t.	n.v.t.
	DDD (som)	0,020	x	0,84	34	n.v.t.	n.v.t.
	DDT/DDE/DDD (som)					n.v.t.	n.v.t.
	aldrin		x			n.v.t.	n.v.t.
	dieldrin		x			n.v.t.	n.v.t.
	endrin		x			n.v.t.	n.v.t.
	isodrin		x			n.v.t.	n.v.t.
	telodrin		x			n.v.t.	n.v.t.
	drins (som)	0,015		0,04	4,0	n.v.t.	n.v.t.
	endosulfansulfaat		x		0,1	n.v.t.	n.v.t.
	α-endosulfan	0,00090	x	0,00090	0,00090	n.v.t.	n.v.t.
	α-HCH	0,0010	x	0,0010	0,5	n.v.t.	n.v.t.
	β-HCH	0,0020	x	0,0020	0,5	n.v.t.	n.v.t.
	χ-HCH (lindaan)	0,0030	x	0,04	0,5	n.v.t.	n.v.t.
	δ-HCH		x			n.v.t.	n.v.t.
	HCH-verbindingen (som)				0,1	n.v.t.	n.v.t.
	heptachloor	0,00070	x	0,00070	0,1	n.v.t.	n.v.t.
	heptachloorepoxide (som)	0,0020	x	0,0020	0,0020	n.v.t.	n.v.t.
	hexachloorbutadieen	0,003 *)	x			n.v.t.	n.v.t.
	organochloorhoudende bestrijdingsmiddelen(som landbodem)	0,40		0,40	0,5	n.v.t.	n.v.t.
	b. organofosforpesticiden						
	azinfos-methyl	0,0075 *)		0,0075	0,0075	n.v.t.	n.v.t.
	c. organotin bestrijdingsmiddelen	0,15		0,5	2,5 (9)	n.v.t.	n.v.t.
	organotin verbindingen (som) [8)]	0,065		0,065	0,065	n.v.t.	n.v.t.
	tributyltin (TBT) [8)]						
	d. chloorfenoxy-azijnzuur herbiciden						
	MCPA	0,55 *)		0,55	0,55	n.v.t.	n.v.t.
	e. overige bestrijdingsmiddelen	0,035 *)		0,035	0,5	n.v.t.	n.v.t.
	atrazine	0,15 *)		0,15	0,45	n.v.t.	n.v.t.
	carbaryl	0,017 *)		0,017	0,017	n.v.t.	n.v.t.
	carbofuran (7)	0,60 *)		0,60	0,60	n.v.t.	n.v.t.
	4-chloormethylfenolen (som)						
	niet-chloorhoudende bestrijdingsmiddelen (som)	0,090 *)		0,090	0,5	n.v.t.	n.v.t.
VII.	**Overige stoffen**						
	asbest [10)]			100	100	n.v.t.	n.v.t.
	cyclohexanon	2,0 *)		2,0	150	n.v.t.	n.v.t.
	dimethyl ftalaat [11)]	0,045 *)		9.2	60	n.v.t.	n.v.t.
	diethyl ftalaat [11)]	0,045 *)		5,3	5,3	n.v.t.	n.v.t.
	di-isobutylftalaat [11)]	0,045 *)		1,3	1,7	n.v.t.	n.v.t.
	dibutyl ftalaat [11)]	0,070 *)		5,0	36	n.v.t.	n.v.t.
	butyl benzylftalaat [11)]	0,070 *)		2,6	48	n.v.t.	n.v.t.
	dihexyl ftalaat [11)]	0,070 *)		18	60	n.v.t.	n.v.t.
	di(2-ethylhexyl)ftalaat [11)]	0,045 *)		8,3	60	n.v.t.	n.v.t.
	minerale olie [12) 13)]	190	3.000	190	500	n.v.t.	n.v.t.
	pyridine	0,15 *)		0,15	1	n.v.t.	n.v.t.
	tetrahydrofuran	0,45		0,45	2	n.v.t.	n.v.t.
	tetrahydrothiofeen	1,5 *)		1,5	8,8	n.v.t.	n.v.t.
	tribroommethaan (bromoform)	0,20 *)		0,20	0,20	n.v.t.	n.v.t.
	ethyleenglycol	5,0		5,0	5,0	n.v.t.	n.v.t.
	diethyleenglycol	8,0		8,0	8,0	n.v.t.	n.v.t.
	acrylonitril	0,1 *)		0,1	0,1	n.v.t.	n.v.t.
	formaldehyde	0,1 *)		0,1	0,1	n.v.t.	n.v.t.
	isopropanol (2-propanol)	0,75		0,75	0,75	n.v.t.	n.v.t.
	methanol	3,0		3,0	3,0	n.v.t.	n.v.t.
	butanol (1-butanol)	2,0 *)		2,0	2,0	n.v.t.	n.v.t.
	butylacetaat	2,0 *)		2,0	2,0	n.v.t.	n.v.t.
	ethylacetaat	2,0 *)		2,0	2,0	n.v.t.	n.v.t.
	methyl-tert-butyl ether (MTBE)	0,20 *)		0,20	0,20	n.v.t.	n.v.t.
	methylethylketon	2,0 *)		2,0	2,0	n.v.t.	n.v.t.

Bijlage 5b Toetsingskader Regeling Bodemkwaliteit (grond en baggerspecie)

Verklaring en de afkortingen en tekens

1)	Voor de definitie van somparameters wordt verwezen naar bijlage N van deze regeling. De definitie van sommige somparameters is verschillend voor de landbodem en de waterbodem. Achter de somparameter wordt vermeld welke van de twee definities gehanteerd moet worden.
2)	De msPAF wordt berekend voor de met x aangegeven stoffen. Indien geen waarde wordt ingevuld (bijvoorbeeld omdat de stof niet gemeten wordt) wordt gerekend met 0,7 * bepalingsgrens (intralaboratorium reproduceerbaarheid). De baggerspecie voldoet aan de maximale waarden voor verspreiden van baggerspecie op het aangrenzende perceel * de gehalten van de gemeten stoffen lager zijn dan de Interventiewaarde bodem, niet zijnde de bodem onder oppervlaktewater, en * voor organische stoffen: msPAF < 20%, en * voor metalen: msPAF < 50%, waarbij voor cadmium een maximum gehalte geldt. Voor gemeten stoffen die geen deel uitmaken van de msPAF-berekening geldt de achtergrondwaarde (m.u.v. somparamaters waarbij de individuele parameters onderdeel uitmaken van de msPAF-berekening). Barium, kobalt, molybdeen en minerale olie maken geen deel uit van de msPAF-berekening. In plaats van de Achtergrondwaarde geldt voor deze vier stoffen de waarde, die vermeld is in de kolom 'Maximale waarden verspreiden van baggerspecie over aangrenzend perceel'. Voor de gemeten stoffen, die geen onderdeel uitmaken van de msPAF-berekening, worden de toetsingsregels van de Achtergrondwaarden toegepast.
3)	Voor het toepassen van zeezand geldt de norm 200 mg/kg ds. Bij het toepassen van zeezand op plaatsen waar een direct contact is of mogelijk is met brak oppervlaktewater of zeewater met van nature een chloride-gehalte van meer dan 5000 mg/l, geldt voor chloride geen maximale waarde.
4)	Bij gehalten die de Achtergrondwaarde overschrijden moet rekening worden gehouden met de mogelijkheid van uitdamping. Wanneer uitdamping naar binnenlucht zou kunnen optreden, moet bij overschrijding van de Achtergrondwaarde worden gemeten in de bodemlucht en moet worden getoetst aan de TCL (Toxicologisch Toelaatbare Concentratie in Lucht).
5)	Het gehalte cyanide-complex is gelijk aan het gehalte cyanide-totaal minus het gehalte cyanide-vrij, bepaald conform NEN 6655. Indien geen cyanide-vrij wordt verwacht, mag het gehalte cyanide-complex gelijk worden gesteld aan het gehalte cyanide-totaal (en hoeft dus alleen het gehalte cyanide-totaal te worden gemeten).
6)	De Achtergrondwaarde van deze somparameter gaat uit van de aanwezigheid van meerdere van de 15 componenten, die tot deze somparameter worden gerekend (zie bijlage N). De hoogte van de Achtergrondwaarde is gebaseerd op de som van de bepalingsgrenzen vermenigvuldigd met 0,7. Sommige componenten zijn tevens individueel genormeerd. Binnen de somparameter mag de Achtergrondwaarde van de individueel genormeerde componenten niet worden overschreden. Hetzelfde geldt voor de Maximale waarde wonen en de Maximale waarde industrie. Voor de componenten, die niet individueel zijn genormeerd, geldt per component een maximum gehalte van 0,45 mg/kg ds, zowel voor de Achtergrondwaarde als de Maximale waarden wonen en industrie.
7)	De Interventiewaarde van deze stoffen zijn gelijk of kleiner dan de bepalingsgrens (intralaboratorium reproduceerbaarheid). Indien de stof wordt aangetoond moeten de risico's nader worden onderzocht. Bij het aantreffen van vinylchloride of 1,1-dichlooretheen moet tevens het grondwater worden onderzocht.
8)	De eenheid voor organotinverbindingen is mg Sn/kg ds, met uitzondering van de normwaarden met voetnoot 9.
9)	De eenheid van de Maximale Waarde Industrie voor organotinverbindingen (som) is mg organotin/kg d.s.
10)	Zijnde het gehalte serpentijnasbest plus tienmaal het gehalte amfiboolasbest. Deze eis bedraagt 100 mg/kg d.s. indien niet is voldaan aan artikel 2, onder b, van het Productenbesluit Asbest.
11)	Het is onzeker of de Achtergrondwaarden en Maximale waarden wonen voor de ftalaten meetbaar zijn. Toekomstige ervaringen moeten uitwijzen of sprake is van een knelpunt.
12)	Minerale olie heeft betrekking op de som van de (al dan niet) vertakte alkanen. Indien er enigerlei vorm van verontreiniging met minerale olie wordt aangetoond in grond/baggerspecie, dan dient naast het gehalte aan minerale olie ook het gehalte aan aromatische en/of polycyclische aromatische koolwaterstoffen bepaald te worden.
13)	Voor het toepassen van baggerspecie in grootschalige toepassingen geldt voor minerale olie een maximale waarde van 2.000 mg/kg d.s.
*)	Achtergrondwaarde is gebaseerd op de bepalingsgrens (intralaboratorium reproduceerbaarheid), omdat onvoldoende data beschikbaar zijn om een betrouwbare P95 af te leiden.
(*A)	De norm voor barium geldt alleen voor die situaties waarbij duidelijk sprake is van antropogene bodemverontreiniging. Voor overige situaties is de norm voor barium tijdelijk buiten werking gesteld. Als verhoogde bariumgehalten het gevolg zijn van een antropogene bron, dan kan het bevoegd gezag dit gehalte beoordelen op basis van de voormalige Interventiewaarde (920 mg/kg d.s. voor droge toepassingen en 625 mg/kg d.s. voor toepassingen in oppervlaktewater).
(*B)	De individuele normen voor metalen voor het verspreiden van baggerspecie over aangrenzende percelen worden tijdelijk buitenwerking gesteld, totdat deze metalen zijn geïntegreerd in de ms-PAF.

Econsultancy onderzoekt en adviseert bij milieu- en omgevingsvraagstukken

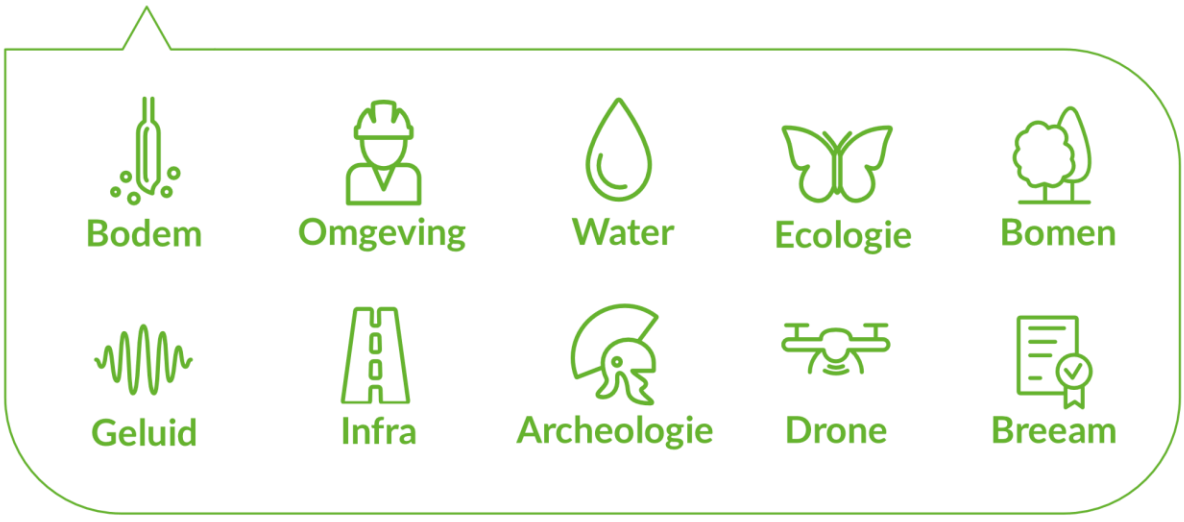

Bijlage 3 Akoestisch onderzoek wegverkeerslawaai

Econsultancy

Samen maken we Nederland mooier

GELUID

RAPPORTAGE

onderzoek wegverkeerslawaai

Huysbongerdweg 4

Montfort

Rapport onderzoek wegverkeerslawaai

Huysbongerdweg 4, Montfort

Opdrachtgever	BRO Postbus 4 5280 AA Boxtel
Rapportnummer	19576.003
Versienummer	D2
Status	Definitief
Datum	8 december 2023
Opsteller[1]	De heer B.J.M. Poelhuis, BSc
Kwaliteitscontrole	De heer Q. Duong, BEng

[1] AVG

In onze rapportages wordt niet gewerkt met handtekeningen en/of parafen. Conform protocol en eisen uit het kwaliteitssysteem wordt het rapport aantoonbaar vrijgegeven. In het kader van de AVG dient, voorafgaand aan publicatie of bij uitlevering aan derden, bijlagen met kadastrale uittreksels en namen van opdrachtgevers verwijderd dan wel zwart gelakt te worden.

CERTIFICERING

Econsultancy werkt volgens een dynamisch kwaliteits- en milieusysteem, zoals beschreven in het kwaliteits- en milieuhand-boek. Ons kwaliteits- en milieusysteem is gecertificeerd volgens de eisen in de NEN-EN-ISO 9001 en NEN-EN-ISO 14001. Daarnaast staat veilig werken bij Econsultancy voorop en zijn we gecertificeerd voor VCA*.

Al onze rapportages worden opgesteld conform de 'Handreiking omgaan met AVG in bodemonderzoeken' opgesteld door de VKB (29 juni 2022). Hiermee voldoet de rapportage aan de eisen die de wet en NEN normen ons stellen en wordt tevens voldaan aan de AVG.

RECHTEN

Niets uit deze uitgave mag worden verveelvoudigd, opgeslagen in een geautomatiseerd gegevensbestand, of openbaar gemaakt, in enige vorm of op enige wijze, hetzij elektronisch, mechanisch, door fotokopieën, opnamen, of enige andere manier, zonder voorafgaande schriftelijke toestemming van de rechthebbende.

INHOUDSOPGAVE

SAMENVATTING 1

1 INLEIDING 2

2 TOETSINGSKADER 3

2.1 Wet geluidhinder 3
2.2 Samenvatting toetsingskader 4

3 UITGANGSPUNTEN 5

3.1 Brongegevens 5
3.2 Plangegevens 5

4 BEREKENINGSRESULTATEN EN TOETSING 7

5 MAATREGELENAFWEGING 9

5.1 Bronmaatregelen 9
5.2 Overdrachtsmaatregelen 9
5.3 Aanvraag hogere waarden 10
5.4 Cumulatieve geluidsbelasting 10

6 CONCLUSIE 10

BIJLAGEN:

1. - Opgave brongegevens wegbeheerder
2. - Invoergegevens akoestisch overdrachtsmodel
3. - Berekeningsresultaten
4. - Cumulatieve geluidsbelasting

SAMENVATTING

De initiatiefnemer is voornemens het bestaande pand met bijhorend bijgebouw/garage aan de Huysbongerdweg 4 te Montfort te amoveren en vier nieuwbouwwoningen (twee-onder-een-kapwoning) te realiseren. Om af te wijken van het vigerende bestemmingsplan heeft Econsultancy onderzoek wegverkeerslawaai uitgevoerd. Bij de projectie van een nieuwe geluidgevoelige bestemming binnen de zone van een weg is een onderzoek verkeerslawaai noodzakelijk. De geluidgevoelige bestemmingen zijn gelegen in de geluidszone van de Huysbongerdweg, Stationsweg en de Waardenweg. In het kader van een goede ruimtelijke ordening worden tevens de nabijgelegen niet-gezoneerde wegen (Ambt Montfort, Dijk, Linnerweg en de Rozendaalseheide) in het onderzoek betrokken. In het onderzoek wordt de geluidbelasting op de geluidgevoelige bestemming inzichtelijk gemaakt en beoordeeld op basis van het toetsingskader.

Voor het plangebied is reeds een tekening opgesteld met de projectie van de woningen. Voor elke zijde van de woningen zijn toetspunten ten behoeve van 2 bouwlagen gemodelleerd. De berekeningen zijn verricht aan de hand van het Reken- en meetvoorschrift geluid 2012 en met behulp van het programma Geomilieu, versie 2023.12.

Alleen als gevolg van de Huysbongerdweg treedt een overschrijding op van de ten hoogste toelaatbare geluidsbelasting van 48 dB. De maximaal te ontheffen waarde van 63 dB wordt niet overschreden.

Het treffen van bron- en overdrachtsmaatregelen is niet doelmatig. Vanwege de Huysbongerdweg dient een hogere waarde te worden aangevraagd. Voor de woningen dient het akoestisch klimaat in de woning (het zogenaamde binnenniveau) te worden gegarandeerd. Voor de omgevingsvergunning ten behoeve van de bouw van de woningen is een nader onderzoek naar de geluidwering van de gevels noodzakelijk.

1 INLEIDING

De initiatiefnemer is voornemens het bestaande pand met bijhorend bijgebouw/garage aan de Huysbongerdweg 4 te Montfort te amoveren en vier nieuwbouwwoningen (twee-onder-een-kapwoning) te realiseren. Om af te wijken van het vigerende bestemmingsplan heeft Econsultancy onderzoek wegverkeerslawaai uitgevoerd. In figuur 1.1 is een globale situering van het onderzoeksgebied weergegeven.

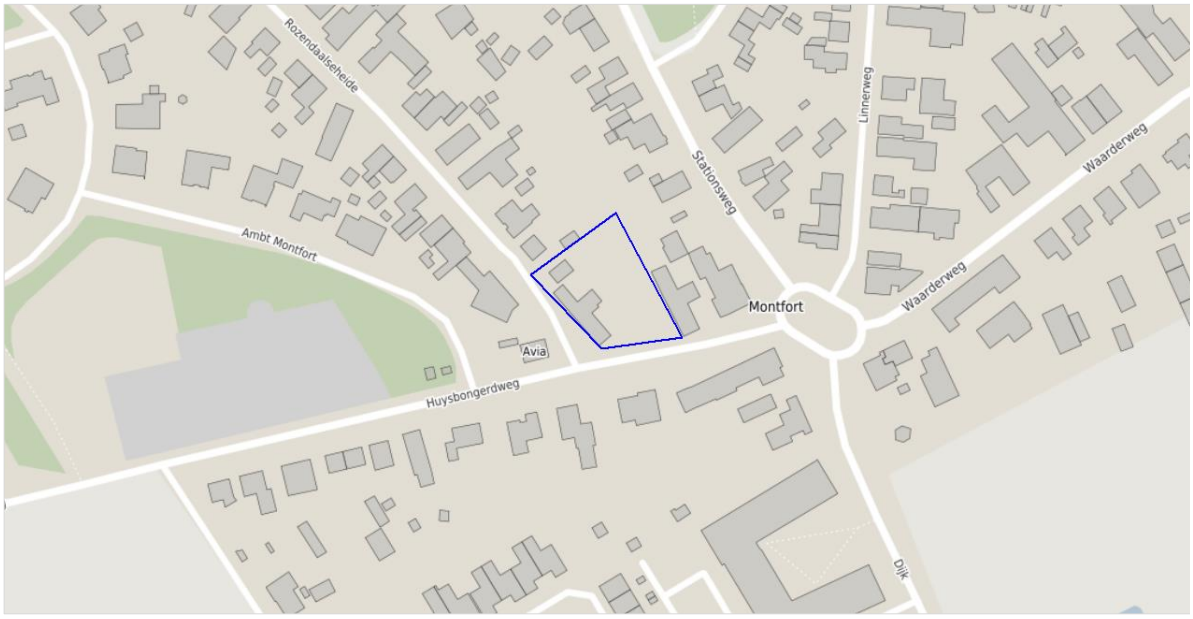

Figuur 1.1 Situering onderzoeksgebied.

Bij de projectie van een nieuwe geluidgevoelige bestemming binnen de zone van een weg is een onderzoek verkeerslawaai noodzakelijk. De geluidgevoelige bestemmingen zijn gelegen in de geluidszone van de Huysbongerdweg, Stationsweg en de Waardenweg. In het kader van een goede ruimtelijke ordening worden tevens de nabijgelegen niet-gezoneerde wegen (Ambt Montfort, Dijk, Linnerweg en de Rozendaalseheide) in het onderzoek betrokken. In het onderzoek wordt de geluidbelasting op de geluidgevoelige bestemming inzichtelijk gemaakt en beoordeeld op basis van het toetsingskader.

2 TOETSINGSKADER

Het toetsingskader wordt voor het akoestisch onderzoek gevormd door de Wet geluidhinder. Het bevoegd gezag, het college van burgemeester en wethouders van de gemeente Roerdalen, heeft geen geluidbeleid met betrekking tot het verlenen van hogere waarden.

2.1 Wet geluidhinder

In de Wet geluidhinder is bepaald dat, met uitzondering van een weg binnen een woonerf of met een maximumsnelheid van 30 km/uur, elke weg van rechtswege een zone heeft. De breedte van deze zone is afhankelijk van het aantal rijstroken en de ligging van de weg. Indien de geluidgevoelige bestemming gelegen is in de zone van de weg, is een akoestisch onderzoek noodzakelijk en dient de ten hoogste toelaatbare geluidsbelasting in acht te worden genomen.

Een overschrijding van de ten hoogste toelaatbare geluidsbelasting is na afweging van geluidsreducerende maatregelen toegestaan tot de maximaal te ontheffen geluidsbelasting. Indien op basis van overwegende bezwaren de geluidsbelasting op de geluidsgevoelige bestemming onvoldoende of niet kan worden gereduceerd, kan het college van burgemeester en wethouders een hogere waarde vaststellen. Bij ontheffing van de ten hoogste toelaatbare geluidsbelasting kan een nader akoestisch onderzoek noodzakelijk zijn ten behoeve van het woon- en leefklimaat in de woning.

In de directe omgeving van het plan zijn meerdere wegen met een toegestane maximumsnelheid van 30 km/uur gelegen. Dergelijke wegen hebben volgens de Wet geluidhinder geen zone. In het kader van een goede ruimtelijke ordening en op basis van jurisprudentie is een akoestisch onderzoek naar de geluidsbelasting als gevolg van deze wegen benodigd. Voor de beoordeling van het woon- en leefklimaat wordt aangesloten bij de ten hoogste toelaatbare geluidsbelasting uit de Wet geluidhinder. Voor de nabijgelegen 30 km/uur wegen kunnen vanwege het ontbreken van een zone geen hogere waarden worden vastgesteld.

Bij een relevante blootstelling door meerdere geluidsbronnen dient onderzoek te worden gedaan naar de effecten van de samenloop van verschillende geluidsbronnen (cumulatie). De cumulatieve geluidsbelasting dient conform de rekenmethode in bijlage I, hoofdstuk 2 van het Reken- en meetvoorschrift geluid 2012 te worden bepaald. Voor de beoordeling van de gecumuleerde geluidsbelasting is geen wettelijke richtlijn opgesteld.

2.2 Samenvatting toetsingskader

Het toetsingskader voor het akoestisch onderzoek is in tabel 2.1 samengevat. Uitgangspunt voor het toetsingskader is de realisatie van nieuwbouwwoningen binnen de bebouwde kom van Montfort.

Tabel 2.1 Samenvatting toetsingskader.

geluidsbron	zonebreedte [m]	ten hoogste toelaatbare geluidsbelasting [dB]	maximaal te ontheffen geluidsbelasting [dB]
Huysbongerdweg	200	48	63
Stationsweg	200	48	63
Waardenweg	200	48	63
niet-gezoneerde wegen	-	48	-

3 UITGANGSPUNTEN

3.1 Brongegevens

De voor het akoestisch onderzoek noodzakelijke gegevens van de wegen zijn afkomstig uit het regionaal verkeersmodel Midden-Limburg. De aangeleverde gegevens van de wegbeheerder zijn opgenomen in bijlage 1. Dit verkeersmodel heeft als prognosejaar 2030. Voor het akoestisch onderzoek met toekomstig peiljaar 2032 is een jaarlijks groeipercentage van 1% gehanteerd. De werkdagintensiteiten zijn middels een omrekenfactor conform het rapport VI-Lucht & Geluid[2] omgezet naar weekdagintensiteiten.

Van de Ambt Montfort zijn geen intensiteiten bekend. Als worstcasescenario is voor deze weg eenzelfde etmaal- en voertuigcategorieverdeling gehanteerd als voor de Rozendaalseheide.

Voor de modellering van de wegvakken op de rotonde is de 'systematiek modellering rotondes' uit de regeling 'Beleidsregels vaststellen en wijzigen hogere waarden Wet geluidhinder' van de Provinciale Staten van Limburg gehanteerd. In bijlage 2 zijn de volledige invoergegevens van de wegen opgenomen.

3.2 Plangegevens

Voor het plangebied is reeds een tekening opgesteld met de projectie van de woningen. Voor elke zijde van de woningen zijn toetspunten ten behoeve van 2 bouwlagen gemodelleerd. In figuur 3.1 zijn de woningen met de situering van de toetspunten weergegeven.

[2] Eindrapport VI-Lucht & Geluid, Ministerie VROM/DGM kenmerk VRO018 d.d. 29 juni 2007

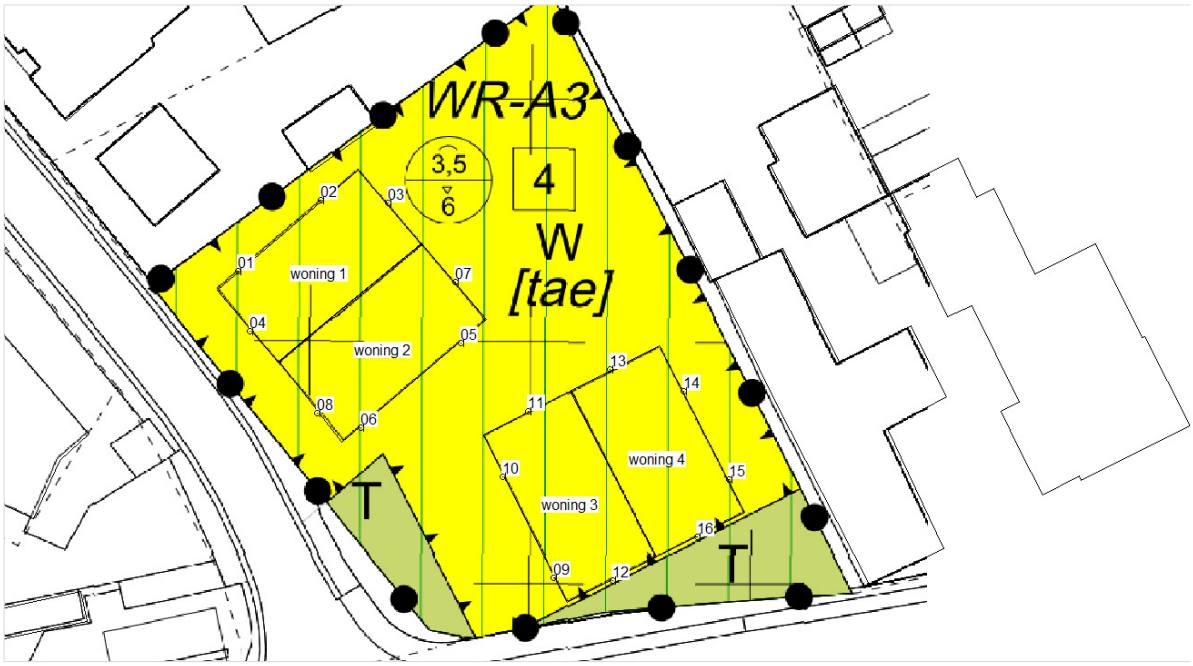

Figuur 3.1 Woningen met toetspunten.

4 BEREKENINGSRESULTATEN EN TOETSING

De berekeningen zijn verricht aan de hand van het Reken- en meetvoorschrift geluid 2012 en met behulp van het programma Geomilieu, versie 2023.12. Alle resultaten zijn inclusief een aftrek conform artikel 110g van de Wet geluidhinder weergegeven. Hoewel de Wet geluidhinder niet van toepassing is voor wegen met een maximumsnelheid van 30 kilometer per uur, mag bij de bepaling van de geluidsbelasting als gevolg van deze wegen wel worden aangesloten bij art. 110g en het Reken- en meetvoorschrift geluid (2012) wat betreft de toe te passen aftrek[3]. De berekende geluidsbelastingen zijn per woning beknopt in tabel 4.1 weergegeven. De volledige berekeningsresultaten zijn in bijlage 3 opgenomen.

Tabel 4.1 Geluidsbelasting als gevolg van wegverkeer (L_{den} [dB]).

woningen	Huysbongerdweg	Stationsweg	Waardenweg	Ambt Montfort	Dijk	Linnerweg	Rozendaalseheide
woning 1	**50**	43	27	28	26	16	44
woning 2	**54**	42	28	27	27	17	43
woning 3	**59**	39	35	27	35	20	36
woning 4	**58**	39	30	21	28	17	30

Alleen als gevolg van de Huysbongerdweg treedt een overschrijding op van de ten hoogste toelaatbare geluidsbelasting van 48 dB. De maximaal te ontheffen waarde van 63 dB wordt niet overschreden. In figuur 4.1 is met rode belijning weergegeven op welke gevels de ten hoogste toelaatbare geluidsbelasting als gevolg van de Huysbongerdweg wordt overschreden.

[3] Uitspraak RvS ECLI:NL:RVS:2015:2409 d.d. 29 juli 2015 onder punt 5 en punt 8

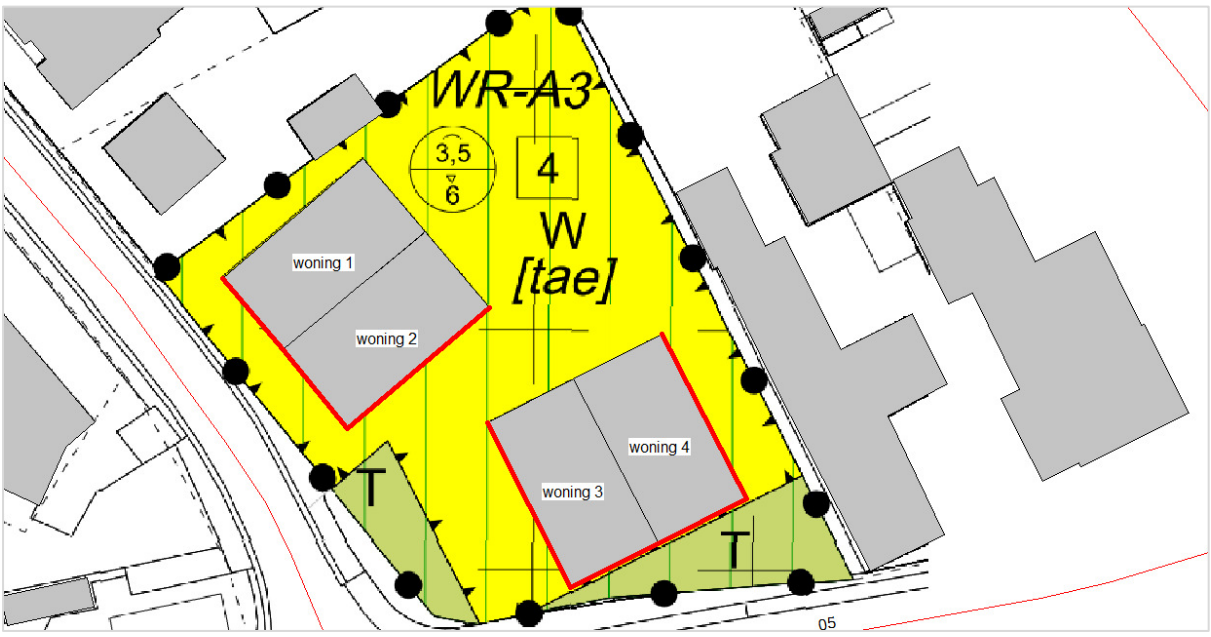

Figuur 4.1 Gevels met geluidsbelasting hoger dan 48 dB (rood) als gevolg van de Huysbongerdweg.

5 MAATREGELENAFWEGING

Als gevolg van de Huysbongerdweg wordt de ten hoogste toelaatbare geluidsbelasting van 48 dB overschreden. Conform de Wet geluidhinder dient een maatregelenonderzoek plaats te vinden. Hierbij dienen achtereenvolgens bron-, overdrachts- en gevelmaatregelen te worden overwogen.

5.1 Bronmaatregelen

Het beperken van de rijsnelheid of de verkeersintensiteiten van de Huysbongerdweg zijn onder andere vanuit verkeerskundig oogpunt geen reële maatregelen.

De Huysbongerdweg beschikt over een referentiewegdek (AC 16 surf). Met een stiller wegdektype (zoals SMA-NL5) kan een reductie van hoogstens 1 dB behaald worden. Om de reductie te realiseren dient het wegdek over een lengte van 100 meter te worden vervangen. Bij een eenheidsprijs van € 35 per m^2 zullen de totale kosten van het vervangen van het wegdek circa € 28.000 bedragen. In verband met de beperkte te behalen reductie en het feit dat de berekende geluidsbelasting niet tot aan de ten hoogste toelaatbare geluidsbelasting kan worden teruggebracht, maakt dat deze maatregel als niet doelmatig wordt geacht. Daarnaast bevindt zich binnen het te vervangen wegdeel een kruispunt. Als gevolg van het kruispunt zal er sprake zijn van relatief veel optrekkend en afremmend verkeer. Door deze verkeersactiviteit zal er al snel sprake zijn van groot kwaliteitsverlies van het wegdek, waardoor gestuit zal worden op civieltechnische bezwaren.

5.2 Overdrachtsmaatregelen

Het vergroten van de afstand tussen de weg en de woningen is gezien de beperkte ruimte op de kavel tevens niet efficiënt.

Het plaatsen van een geluidsscherm of -wal kan een effectief middel zijn om het geluid in de woonomgeving terug te dringen. Geluidsschermen zijn echter alleen mogelijk als er voldoende ruimte tussen de bron en de woningen is. Aangezien de woningen vrijwel direct naast de weg wordt gesitueerd is deze ruimte er niet. Daarnaast zal vanwege de hoogte van de woningen een relatief hoog geluidscherm benodigd zijn om voldoende afscherming te bieden. Binnen het stedelijke gebied wordt het treffen van overdrachtsmaatregelen derhalve als onwenselijk en onrealistisch beschouwd. Realisatie van een scherm zal immers stuiten op bezwaren van stedenbouwkundige aard.

5.3 Aanvraag hogere waarden

Voor de woningen dient vanwege de overschrijding van de ten hoogste toelaatbare geluidsbelasting van de Huysbongerdweg een hogere waarde bij het college van B&W te worden aangevraagd. De gemeente kan hierbij de volgende kenmerken van het plan in overweging nemen:

- bron- en overdrachtsmaatregelen zijn niet doelmatig of stuiten op overwegende bezwaren;
- de berekende geluidsbelastingen zijn lager dan de maximaal te ontheffen waarde;
- elke woning beschikt over ten minste één geluidsluwe gevel;
- middels een nader onderzoek naar de karakteristieke geluidwering van de gevels wordt het vereiste binnenniveau conform het Bouwbesluit 2012 gewaarborgd.

5.4 Cumulatieve geluidsbelasting

Bij een relevante blootstelling door meerdere geluidsbronnen dient onderzoek te worden gedaan naar de effecten van de samenloop van verschillende geluidsbronnen (cumulatie). In het kader van een goede ruimtelijke ordening is inzicht in de gecumuleerde geluidsbelasting wenselijk. De cumulatieve geluidsbelasting bedraagt hoogstens 64 dB. In bijlage 4 zijn de volledige berekeningsresultaten van de cumulatieve geluidsbelasting opgenomen.

6 CONCLUSIE

Het treffen van bron- en overdrachtsmaatregelen is niet doelmatig. Vanwege de Huysbongerdweg dient een hogere waarde te worden aangevraagd. Voor de woningen dient het akoestisch klimaat in de woning (het zogenaamde binnenniveau) te worden gegarandeerd. Voor de omgevingsvergunning ten behoeve van de bouw van de woningen is een nader onderzoek naar de geluidwering van de gevels noodzakelijk.

Bijlage 1. Opgave brongegevens wegbeheerder

Verkeersmodel Midden Limburg 2018

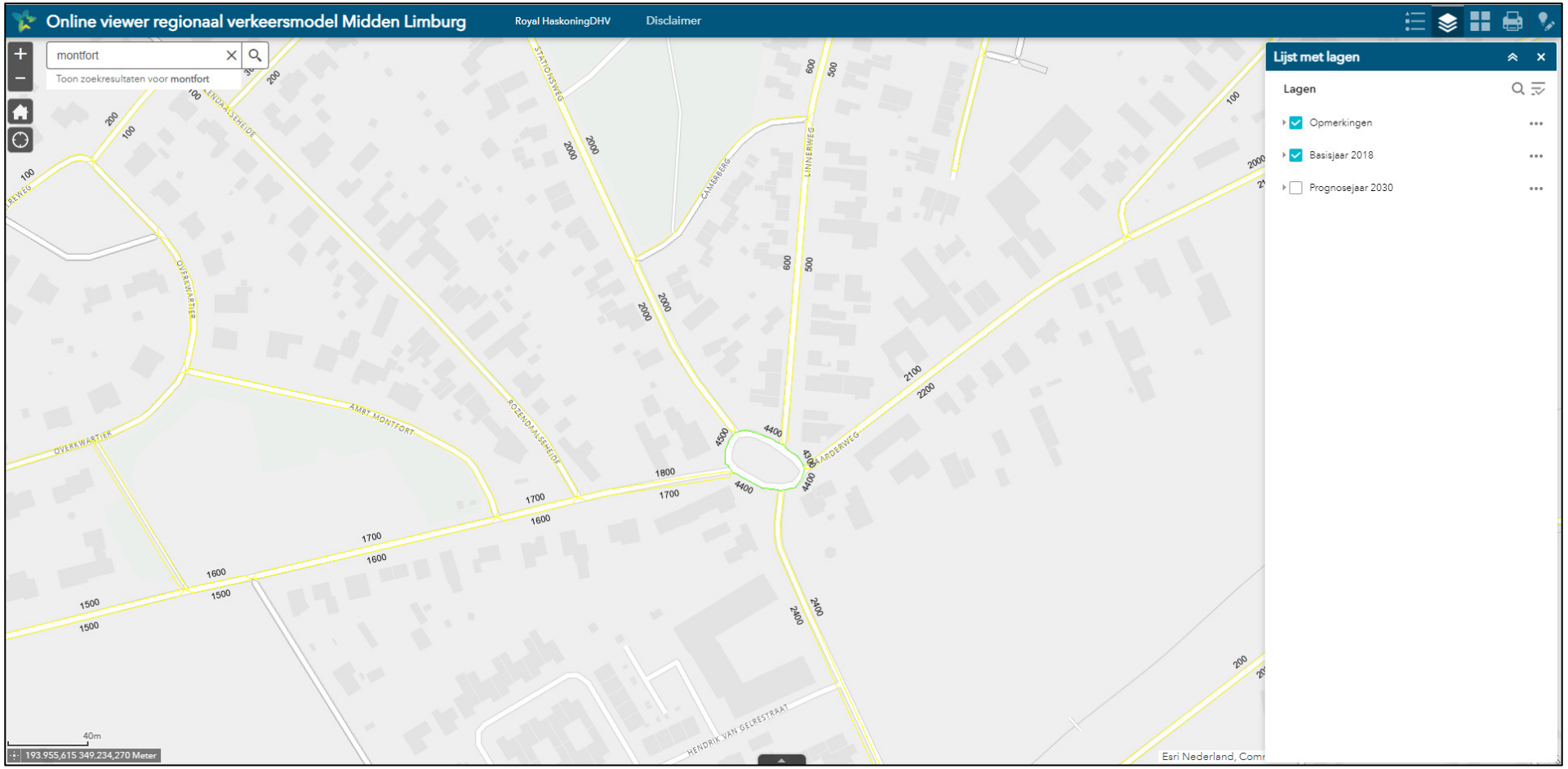

Verkeersmodel Midden Limburg 2030

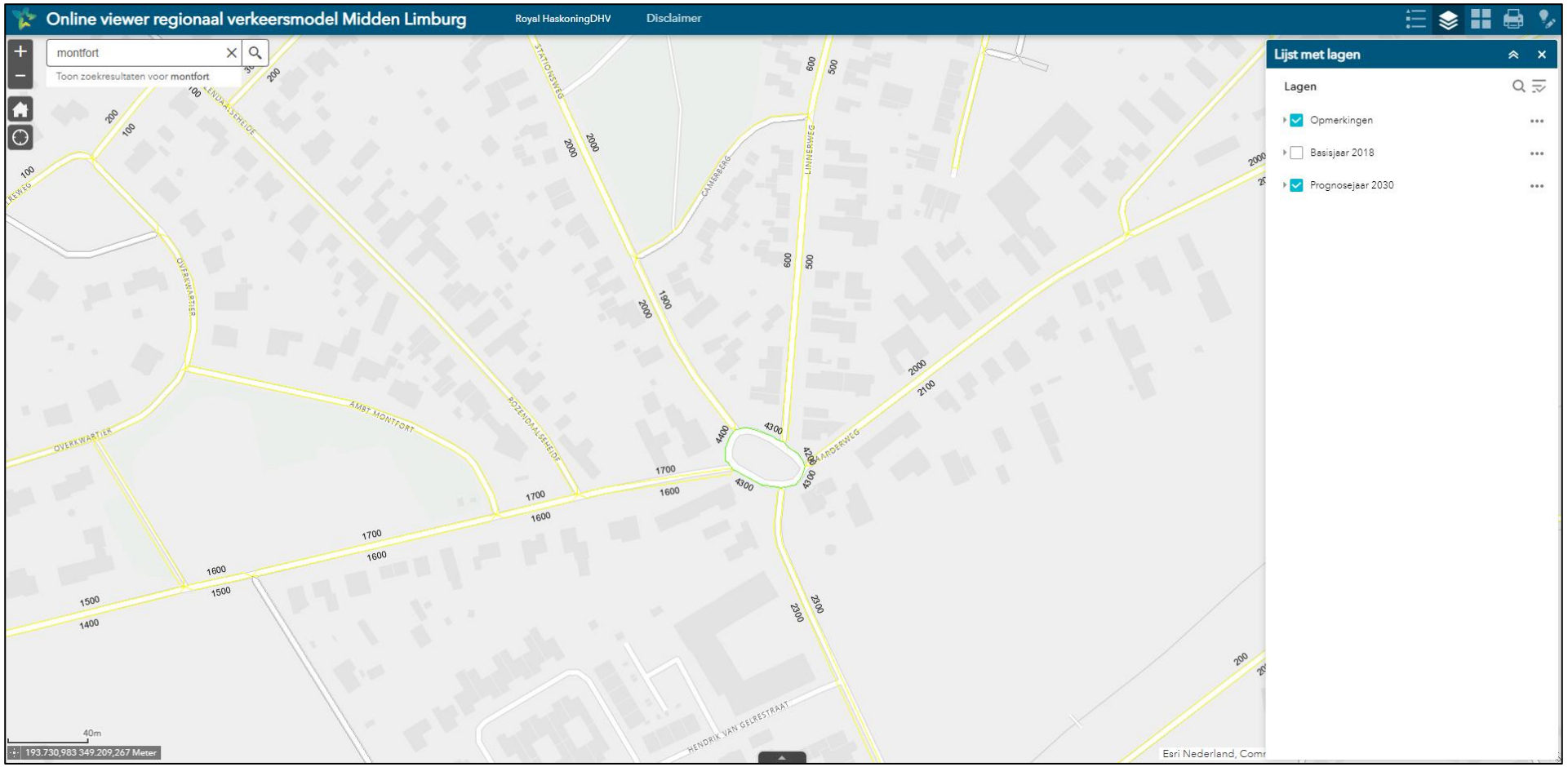

Bijlage 2. Invoergegevens akoestisch overdrachtsmodel

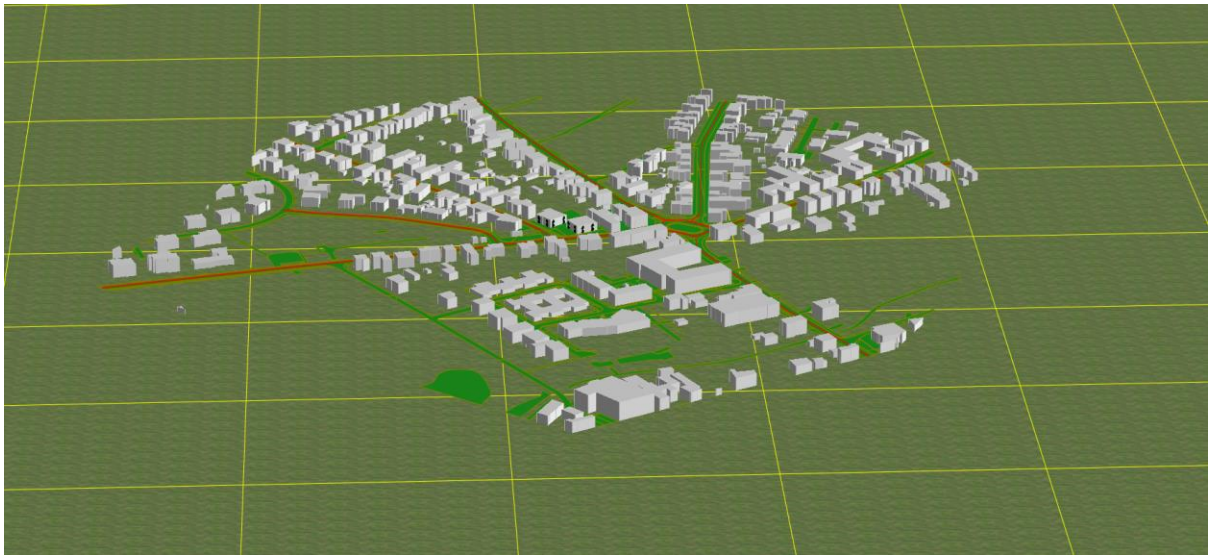

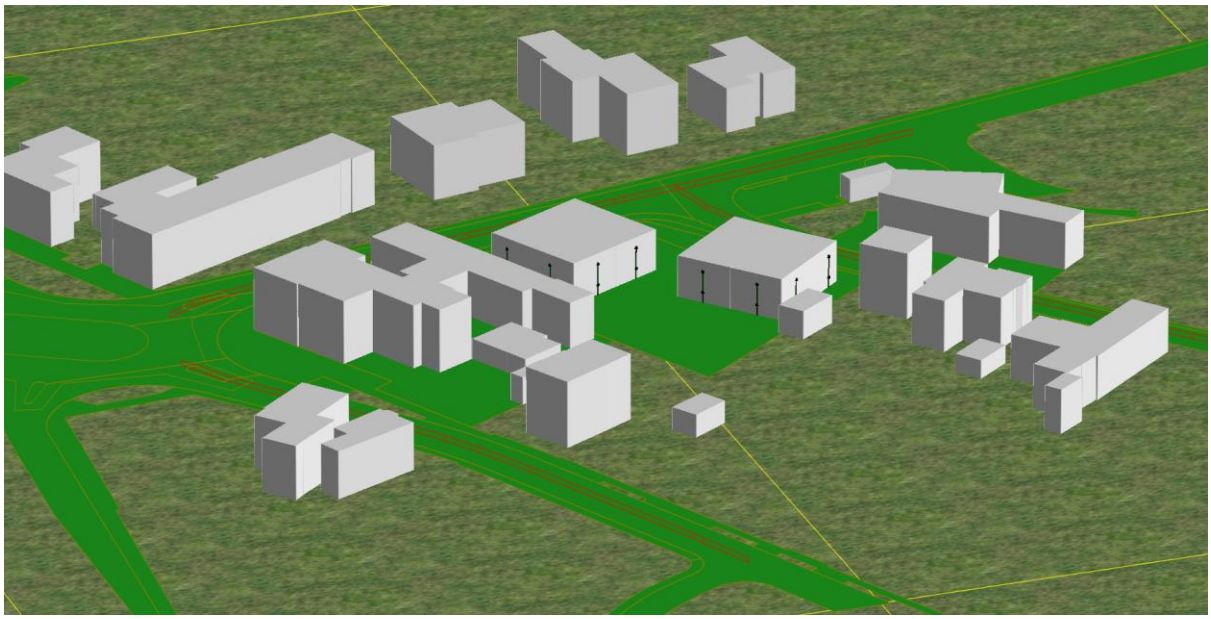

Rapport: Lijst van model eigenschappen
Model: D2

Model eigenschap	
Omschrijving	D2
Verantwoordelijke	Ferran Witjes
Rekenmethode	#2|Wegverkeerslawaai|RMG-2012, wegverkeer|
Aangemaakt door	Jelle Kleeven op 11-7-2022
Laatst ingezien door	Bart Poelhuis op 8-12-2023
Model aangemaakt met	Geomilieu V2022.2 rev 1
Dagperiode	07:00 - 19:00
Avondperiode	19:00 - 23:00
Nachtperiode	23:00 - 07:00
Samengestelde periode	Lden
Waarde	Gem(Dag, Avond + 5, Nacht + 10)
Standaard maaiveldhoogte	0
Rekenhoogte contouren	4
Detailniveau toetspunt resultaten	Groepsresultaten
Detailniveau resultaten grids	Groepsresultaten
Rekenoptimalisatie aan	Ja
Zoekafstand [m]	5000
Aandachtsgebied	5000
Max.refl.afstand	--
Standaard bodemfactor	1,00
Openingshoek	2
Max.refl.diepte	1
Geometrische uitbreiding	Volledige 3D analyse
Luchtdemping	Conform standaard
Luchtdemping [dB/km]	0,00; 0,00; 1,00; 2,00; 4,00; 10,00; 23,00; 58,00
Meteorologische correctie	Conform standaard
Waarde voor C0	3,50

Commentaar

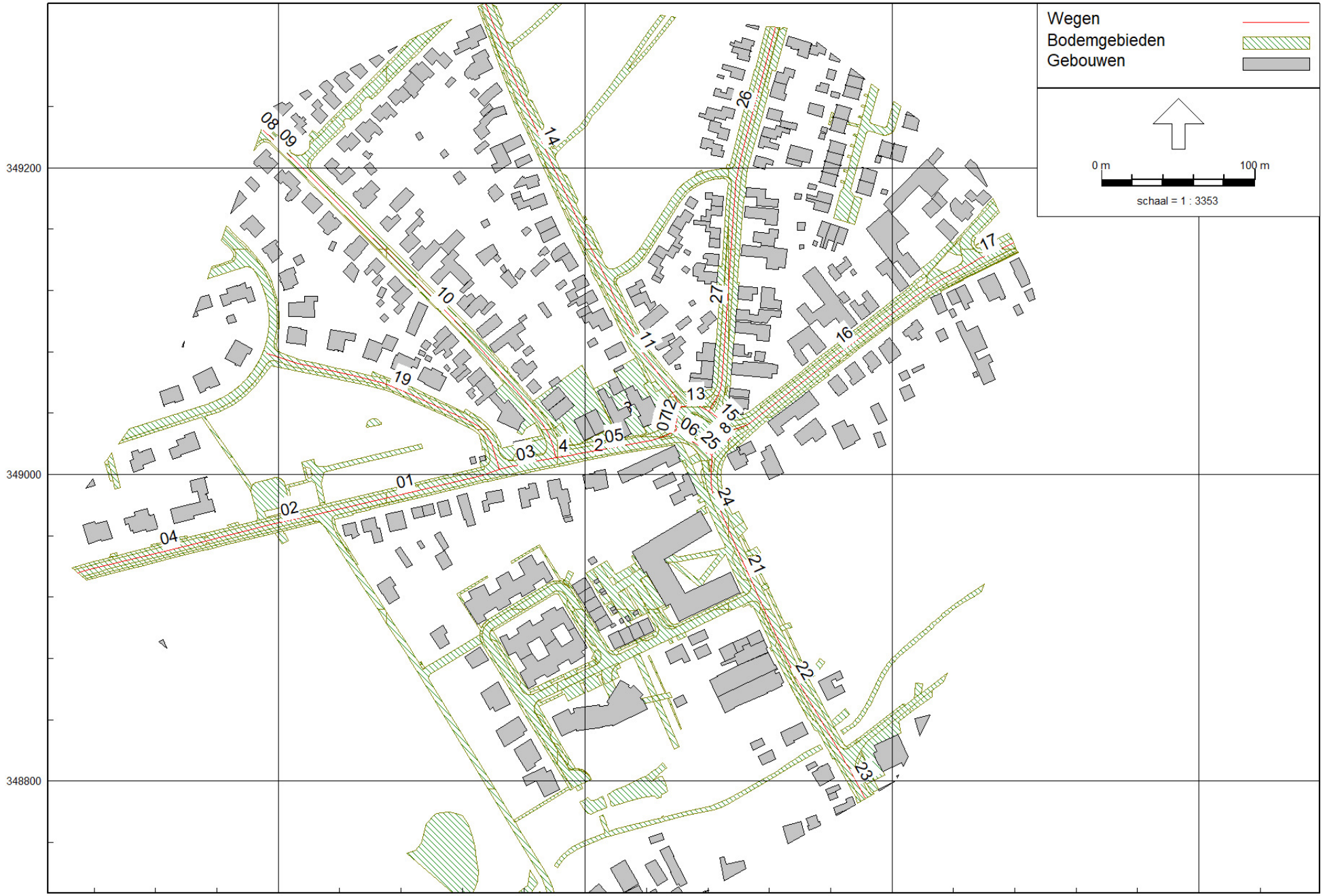

RMG-2012, wegverkeer, [wegverkeerslawaai - D2] , Geomilieu V2023.1 rev 2 Licentiehouder: Econsultancy

D2

8 dec 2023, 07:07

Econsultancy

8 dec 2023, 07:08



Model: D2
Groep: (hoofdgroep)
Lijst van Wegen, voor rekenmethode Wegverkeerslawaai - RMG-2012, wegverkeer

Naam	Omschr.	Groep	Type	Cpl	Cpl_W	Hbron	Wegdek	Wegdek	V(LV(D))	V(LV(A))
01	Huysbongerdweg	Huysbongerdweg	Verdeling	False	1,5	0,75	W0	Referentiewegdek	50	50
02	Huysbongerdweg	Huysbongerdweg	Verdeling	False	1,5	0,75	W0	Referentiewegdek	50	50
03	Huysbongerdweg	Huysbongerdweg	Verdeling	False	1,5	0,75	W0	Referentiewegdek	50	50
04	Huysbongerdweg	Huysbongerdweg	Verdeling	False	1,5	0,75	W0	Referentiewegdek	50	50
05	Huysbongerdweg	Huysbongerdweg	Verdeling	False	1,5	0,75	W0	Referentiewegdek	50	50
06	Rotonde	Huysbongerdweg	Verdeling	False	1,5	0,75	W0	Referentiewegdek	30	30
07	Rotonde	Huysbongerdweg	Verdeling	False	1,5	0,75	W0	Referentiewegdek	30	30
08	Rozendaalseheide	Rozendaalseheide	Verdeling	False	1,5	0,75	W0	Referentiewegdek	30	30
09	Rozendaalseheide	Rozendaalseheide	Verdeling	False	1,5	0,75	W0	Referentiewegdek	30	30
10	Rozendaalseheide	Rozendaalseheide	Verdeling	False	1,5	0,75	W0	Referentiewegdek	30	30
11	Stationsweg	Stationsweg	Verdeling	False	1,5	0,75	W0	Referentiewegdek	50	50
12	Rotonde	Stationsweg	Verdeling	False	1,5	0,75	W0	Referentiewegdek	30	30
13	Rotonde	Stationsweg	Verdeling	False	1,5	0,75	W0	Referentiewegdek	30	30
14	Stationsweg	Stationsweg	Verdeling	False	1,5	0,75	W0	Referentiewegdek	50	50
15	Rotonde	Waarderweg	Verdeling	False	1,5	0,75	W0	Referentiewegdek	30	30
16	Waarderweg	Waarderweg	Verdeling	False	1,5	0,75	W0	Referentiewegdek	50	50
17	Waarderweg	Waarderweg	Verdeling	False	1,5	0,75	W0	Referentiewegdek	50	50
18	Rotonde	Waarderweg	Verdeling	False	1,5	0,75	W0	Referentiewegdek	30	30
19	Ambt Montfort	Ambt Montfort	Verdeling	False	1,5	0,75	W0	Referentiewegdek	30	30
20	Rotonde	Dijk	Verdeling	False	1,5	0,75	W0	Referentiewegdek	30	30
21	Dijk	Dijk	Verdeling	False	1,5	0,75	W0	Referentiewegdek	30	30
22	Dijk	Dijk	Verdeling	False	1,5	0,75	W0	Referentiewegdek	30	30
23	Dijk	Dijk	Verdeling	False	1,5	0,75	W0	Referentiewegdek	30	30
24	Dijk	Dijk	Verdeling	False	1,5	0,75	W0	Referentiewegdek	30	30
25	Rotonde	Dijk	Verdeling	False	1,5	0,75	W0	Referentiewegdek	30	30
26	Linnerweg	Linnerweg	Verdeling	False	1,5	0,75	W0	Referentiewegdek	30	30
27	Linnerweg	Linnerweg	Verdeling	False	1,5	0,75	W0	Referentiewegdek	30	30

Model: D2
Groep: (hoofdgroep)
Lijst van Wegen, voor rekenmethode Wegverkeerslawaai - RMG-2012, wegverkeer

Naam	V(LV(N))	V(MV(D))	V(MV(A))	V(MV(N))	V(ZV(D))	V(ZV(A))	V(ZV(N))	Totaal aantal	%Int(D)	%Int(A)	%Int(N)
01	50	50	50	50	50	50	50	3162,00	6,46	3,21	1,21
02	50	50	50	50	50	50	50	3162,00	6,46	3,21	1,21
03	50	50	50	50	50	50	50	3162,00	6,46	3,21	1,21
04	50	50	50	50	50	50	50	3162,00	6,46	3,21	1,21
05	50	50	50	50	50	50	50	3162,00	6,46	3,21	1,21
06	30	30	30	30	30	30	30	8074,99	6,46	3,21	1,21
07	30	30	30	30	30	30	30	8074,99	6,46	3,21	1,21
08	30	30	30	30	30	30	30	281,27	6,46	3,31	1,16
09	30	30	30	30	30	30	30	281,27	6,46	3,31	1,16
10	30	30	30	30	30	30	30	281,27	6,46	3,31	1,16
11	50	50	50	50	50	50	50	3731,75	6,46	3,17	1,23
12	30	30	30	30	30	30	30	8074,99	6,46	3,17	1,23
13	30	30	30	30	30	30	30	8074,99	6,46	3,17	1,23
14	50	50	50	50	50	50	50	3731,75	6,46	3,17	1,23
15	30	30	30	30	30	30	30	8074,99	6,46	3,20	1,21
16	50	50	50	50	50	50	50	3913,08	6,46	3,20	1,21
17	50	50	50	50	50	50	50	3913,08	6,46	3,20	1,21
18	30	30	30	30	30	30	30	8074,99	6,46	3,20	1,21
19	30	30	30	30	30	30	30	281,27	6,46	3,31	1,16
20	30	30	30	30	30	30	30	8074,99	6,46	3,22	1,21
21	30	30	30	30	30	30	30	4353,02	6,46	3,22	1,21
22	30	30	30	30	30	30	30	4353,02	6,46	3,22	1,21
23	30	30	30	30	30	30	30	4353,02	6,46	3,22	1,21
24	30	30	30	30	30	30	30	4353,02	6,46	3,22	1,21
25	30	30	30	30	30	30	30	8074,99	6,46	3,21	1,21
26	30	30	30	30	30	30	30	990,12	6,46	3,30	1,16
27	30	30	30	30	30	30	30	990,12	6,46	3,30	1,16

Model: D2
Groep: (hoofdgroep)
Lijst van Wegen, voor rekenmethode Wegverkeerslawaai - RMG-2012, wegverkeer

Naam	%LV(D)	%LV(A)	%LV(N)	%MV(D)	%MV(A)	%MV(N)	%ZV(D)	%ZV(A)	%ZV(N)	LV(D)	LV(A)	LV(N)
01	90,85	93,84	86,95	5,50	3,05	6,71	3,65	3,12	6,34	185,57	95,25	33,27
02	90,85	93,84	86,95	5,50	3,05	6,71	3,65	3,12	6,34	185,57	95,25	33,27
03	90,85	93,84	86,95	5,50	3,05	6,71	3,65	3,12	6,34	185,57	95,25	33,27
04	90,85	93,84	86,95	5,50	3,05	6,71	3,65	3,12	6,34	185,57	95,25	33,27
05	90,85	93,84	86,95	5,50	3,05	6,71	3,65	3,12	6,34	185,57	95,25	33,27
06	90,85	93,84	86,95	5,50	3,05	6,71	3,65	3,12	6,34	473,91	243,24	84,96
07	90,85	93,84	86,95	5,50	3,05	6,71	3,65	3,12	6,34	473,91	243,24	84,96
08	98,84	99,24	98,28	0,70	0,38	0,88	0,46	0,38	0,83	17,96	9,24	3,21
09	98,84	99,24	98,28	0,70	0,38	0,88	0,46	0,38	0,83	17,96	9,24	3,21
10	98,84	99,24	98,28	0,70	0,38	0,88	0,46	0,38	0,83	17,96	9,24	3,21
11	87,32	91,34	82,20	7,62	4,28	9,15	5,06	4,38	8,64	210,50	108,05	37,73
12	87,32	91,34	82,20	7,62	4,28	9,15	5,06	4,38	8,64	455,50	233,81	81,64
13	87,32	91,34	82,20	7,62	4,28	9,15	5,06	4,38	8,64	455,50	233,81	81,64
14	87,32	91,34	82,20	7,62	4,28	9,15	5,06	4,38	8,64	210,50	108,05	37,73
15	90,09	93,31	85,92	5,96	3,31	7,24	3,95	3,39	6,84	469,95	241,11	83,95
16	90,09	93,31	85,92	5,96	3,31	7,24	3,95	3,39	6,84	227,73	116,84	40,68
17	90,09	93,31	85,92	5,96	3,31	7,24	3,95	3,39	6,84	227,73	116,84	40,68
18	90,09	93,31	85,92	5,96	3,31	7,24	3,95	3,39	6,84	469,95	241,11	83,95
19	98,84	99,24	98,28	0,70	0,38	0,88	0,46	0,38	0,83	17,96	9,24	3,21
20	91,00	93,94	87,15	5,41	3,00	6,61	3,59	3,07	6,24	474,70	244,26	85,15
21	91,00	93,94	87,15	5,41	3,00	6,61	3,59	3,07	6,24	255,90	131,67	45,90
22	91,00	93,94	87,15	5,41	3,00	6,61	3,59	3,07	6,24	255,90	131,67	45,90
23	91,00	93,94	87,15	5,41	3,00	6,61	3,59	3,07	6,24	255,90	131,67	45,90
24	91,00	93,94	87,15	5,41	3,00	6,61	3,59	3,07	6,24	255,90	131,67	45,90
25	90,85	93,84	86,95	5,50	3,05	6,71	3,65	3,12	6,34	473,91	243,24	84,96
26	98,68	99,14	98,05	0,79	0,43	1,00	0,52	0,44	0,95	63,12	32,39	11,26
27	98,68	99,14	98,05	0,79	0,43	1,00	0,52	0,44	0,95	63,12	32,39	11,26

Model: D2
Groep: (hoofdgroep)
Lijst van Wegen, voor rekenmethode Wegverkeerslawaai - RMG-2012, wegverkeer

Naam	MV(D)	MV(A)	MV(N)	ZV(D)	ZV(A)	ZV(N)
01	11,23	3,10	2,57	7,46	3,17	2,43
02	11,23	3,10	2,57	7,46	3,17	2,43
03	11,23	3,10	2,57	7,46	3,17	2,43
04	11,23	3,10	2,57	7,46	3,17	2,43
05	11,23	3,10	2,57	7,46	3,17	2,43
06	28,69	7,91	6,56	19,04	8,09	6,19
07	28,69	7,91	6,56	19,04	8,09	6,19
08	0,13	0,04	0,03	0,08	0,04	0,03
09	0,13	0,04	0,03	0,08	0,04	0,03
10	0,13	0,04	0,03	0,08	0,04	0,03
11	18,37	5,06	4,20	12,20	5,18	3,97
12	39,75	10,96	9,09	26,40	11,21	8,58
13	39,75	10,96	9,09	26,40	11,21	8,58
14	18,37	5,06	4,20	12,20	5,18	3,97
15	31,09	8,55	7,07	20,60	8,76	6,68
16	15,07	4,14	3,43	9,99	4,24	3,24
17	15,07	4,14	3,43	9,99	4,24	3,24
18	31,09	8,55	7,07	20,60	8,76	6,68
19	0,13	0,04	0,03	0,08	0,04	0,03
20	28,22	7,80	6,46	18,73	7,98	6,10
21	15,21	4,21	3,48	10,10	4,30	3,29
22	15,21	4,21	3,48	10,10	4,30	3,29
23	15,21	4,21	3,48	10,10	4,30	3,29
24	15,21	4,21	3,48	10,10	4,30	3,29
25	28,69	7,91	6,56	19,04	8,09	6,19
26	0,51	0,14	0,11	0,33	0,14	0,11
27	0,51	0,14	0,11	0,33	0,14	0,11

Model: D2
Groep: (hoofdgroep)
Lijst van Toetspunten, voor rekenmethode Wegverkeerslawaai - RMG-2012, wegverkeer

Naam	Omschr.	X	Y	Maaiveld	Hdef.	Hoogte A	Hoogte B	Hoogte C	Hoogte D	Hoogte E
01	woning 1	193972,80	349048,72	0,00	Relatief	1,50	4,50	--	--	--
02	woning 1	193979,57	349054,48	0,00	Relatief	1,50	4,50	--	--	--
03	woning 1	193985,00	349054,20	0,00	Relatief	1,50	4,50	--	--	--
04	woning 1	193973,79	349043,88	0,00	Relatief	1,50	4,50	--	--	--
05	woning 2	193990,55	349042,65	0,00	Relatief	1,50	4,50	--	--	--
06	woning 2	193982,73	349036,00	0,00	Relatief	1,50	4,50	--	--	--
07	woning 2	193990,44	349047,84	0,00	Relatief	1,50	4,50	--	--	--
08	woning 2	193979,22	349037,29	0,00	Relatief	1,50	4,50	--	--	--
09	woning 3	193998,35	349023,94	0,00	Relatief	1,50	4,50	--	--	--
10	woning 3	193994,28	349032,06	0,00	Relatief	1,50	4,50	--	--	--
11	woning 3	193996,14	349037,29	0,00	Relatief	1,50	4,50	--	--	--
12	woning 3	194003,17	349023,70	0,00	Relatief	1,50	4,50	--	--	--
13	woning 4	194002,82	349040,68	0,00	Relatief	1,50	4,50	--	--	--
14	woning 4	194008,97	349038,91	0,00	Relatief	1,50	4,50	--	--	--
15	woning 4	194012,59	349031,88	0,00	Relatief	1,50	4,50	--	--	--
16	woning 4	194010,23	349027,27	0,00	Relatief	1,50	4,50	--	--	--

Model: D2
Groep: (hoofdgroep)
Lijst van Toetspunten, voor rekenmethode Wegverkeerslawaai - RMG-2012, wegverkeer

Naam	Hoogte F	Gevel
01	--	Ja
02	--	Ja
03	--	Ja
04	--	Ja
05	--	Ja
06	--	Ja
07	--	Ja
08	--	Ja
09	--	Ja
10	--	Ja
11	--	Ja
12	--	Ja
13	--	Ja
14	--	Ja
15	--	Ja
16	--	Ja

Model: D2
Groep: (hoofdgroep)
Lijst van Bodemgebieden, voor rekenmethode Wegverkeerslawaai - RMG-2012, wegverkeer

Naam	Omschr.	Bf
	voetpad	0,00
	voetpad	0,00
	voetpad	0,00

Model: D2
Groep: (hoofdgroep)
Lijst van Bodemgebieden, voor rekenmethode Wegverkeerslawaai - RMG-2012, wegverkeer

Naam	Omschr.	Bf
	voetpad	0,00
	voetpad	0,00
	voetpad	0,00
	voetpad	0,00
	voetpad	0,00
	voetpad	0,00
	voetpad	0,00
	voetpad	0,00
	voetpad	0,00
	voetpad	0,00
	voetpad	0,00
	voetpad	0,00
	voetpad	0,00
	voetpad	0,00
	voetpad	0,00
	fietspad	0,00
	fietspad	0,00
	rijbaan lokale weg	0,00
	rijbaan lokale weg	0,00
	rijbaan lokale weg

Model: D2
Groep: (hoofdgroep)
Lijst van Bodemgebieden, voor rekenmethode Wegverkeerslawaai - RMG-2012, wegverkeer

Naam	Omschr.	Bf
	inrit	0,00
	inrit	0,00
	inrit	0,00

Model: D2
Groep: (hoofdgroep)
Lijst van Bodemgebieden, voor rekenmethode Wegverkeerslawaai - RMG-2012, wegverkeer

Naam	Omschr.	Bf
	parkeervlak	0,00
	parkeervlak	0,00
	parkeervlak	0,00
	parkeervlak	0,00
	parkeervlak	0,00
	parkeervlak	0,00
	parkeervlak	0,00
	parkeervlak	0,00
	parkeervlak	0,00
	parkeervlak	0,00
	parkeervlak	0,00
	parkeervlak	0,00
	parkeervlak	0,00
	parkeervlak	0,00
	parkeervlak	0,00
	parkeervlak	0,00
	parkeervlak	0,00
	parkeervlak	0,00
	parkeervlak	0,00
	parkeervlak	0,00
	parkeervlak	0,00
	parkeervlak	0,00
	parkeervlak	0,00
	parkeervlak	0,00
	parkeervlak	0,00
	voetpad op trap	0,00
	voetpad	0,00
	voetpad	0,00
	rijbaan lokale weg	0,00
	rijbaan lokale weg	0,00
	rijbaan lokale weg	0,00
	rijbaan lokale weg	0,00
	rijbaan lokale weg	0,00
		0,00
		0,00
1		0,50
2		0,50
3		0,50
4		0,50

Model: D2
Groep: (hoofdgroep)
Lijst van Gebouwen, voor rekenmethode Wegverkeerslawaai - RMG-2012, wegverkeer

Naam	Omschr.	Hoogte	Maaiveld	Hdef.	Functie	Gebouwtype	BAG-id	Gemeente	Jaar	AHN-jaar	Trust	Cp
15294946		2,02	0,00	Relatief					1989	0	0	0 dB
15296650		2,07	0,00	Relatief					1929	0	0	0 dB
15297028		2,15	0,00	Relatief					1960	0	0	0 dB
15309954		2,19	0,00	Relatief					1967	0	0	0 dB
15294956		2,24	0,00	Relatief					1971	0	0	0 dB
15295515		2,24	0,00	Relatief					1880	0	0	0 dB
15296811		2,25	0,00	Relatief					1969	0	0	0 dB
15296350		2,26	0,00	Relatief					1962	0	0	0 dB
15296649		2,28	0,00	Relatief					1982	0	0	0 dB
15295497		2,29	0,00	Relatief					1959	0	0	0 dB
15296347		2,29	0,00	Relatief					1962	0	0	0 dB
15309838		2,29	0,00	Relatief					1958	0	0	0 dB
15315217		2,29	0,00	Relatief					1969	0	0	0 dB
15294947		2,30	0,00	Relatief					1924	0	0	0 dB
15317073		2,30	0,00	Relatief					1969	0	0	0 dB
15297017		2,31	0,00	Relatief					1970	0	0	0 dB
15297010		2,31	0,00	Relatief					2000	0	0	0 dB
15318128		2,34	0,00	Relatief					1971	0	0	0 dB
15317567		2,35	0,00	Relatief					1973	0	0	0 dB
15296337		2,37	0,00	Relatief					1972	0	0	0 dB
15318191		2,37	0,00	Relatief					2000	0	0	0 dB
15294954		2,38	0,00	Relatief					1969	0	0	0 dB
15297029		2,43	0,00	Relatief					1963	0	0	0 dB
15296328		2,46	0,00	Relatief					1965	0	0	0 dB
15296668		2,46	0,00	Relatief					1978	0	0	0 dB
15311407		2,48	0,00	Relatief					1977	0	0	0 dB
15294945		2,48	0,00	Relatief					1984	0	0	0 dB
15296813		2,49	0,00	Relatief					1969	0	0	0 dB
15296356		2,50	0,00	Relatief					1954	0	0	0 dB
15296163		2,52	0,00	Relatief					1988	0	0	0 dB
15296343		2,55	0,00	Relatief					1964	0	0	0 dB
15297013		2,55	0,00	Relatief					1990	0	0	0 dB
15295498		2,56	0,00	Relatief					1951	0	0	0 dB
15296329		2,58	0,00	Relatief					1991	0	0	0 dB
15310866		2,58	0,00	Relatief					1968	0	0	0 dB
15296380		2,63	0,00	Relatief					1950	0	0	0 dB
15296333		2,64	0,00	Relatief					1968	0	0	0 dB
15296728		2,65	0,00	Relatief					1951	0	0	0 dB
15296330		2,65	0,00	Relatief					1950	0	0	0 dB
15309847		2,66	0,00	Relatief					2008	0	0	0 dB
15310945		2,67	0,00	Relatief					1990	0	0	0 dB
15297012		2,67	0,00	Relatief					1968	0	0	0 dB
15309845		2,68	0,00	Relatief					1972	0	0	0 dB
15317586		2,68	0,00	Relatief					1954	0	0	0 dB
15296657		2,71	0,00	Relatief					1990	0	0	0 dB
15303683		2,71	0,00	Relatief					1951	0	0	0 dB
15294948		2,72	0,00	Relatief					1924	0	0	0 dB
15295518		2,72	0,00	Relatief					1977	0	0	0 dB
15297147		2,75	0,00	Relatief					1969	0	0	0 dB
15296388		2,76	0,00	Relatief					1977	0	0	0 dB
15296334		2,78	0,00	Relatief					1971	0	0	0 dB
15296647		2,81	0,00	Relatief					1982	0	0	0 dB
15309841		2,84	0,00	Relatief					1963	0	0	0 dB
15296340		2,85	0,00	Relatief					1962	0	0	0 dB
15296642		2,85	0,00	Relatief					1981	0	0	0 dB
15295511		2,89	0,00	Relatief					1990	0	0	0 dB
15296358		2,91	0,00	Relatief					1973	0	0	0 dB
15296367		2,92	0,00	Relatief					1910	0	0	0 dB
15318505		3,00	0,00	Relatief					2019	0	0	0 dB
15318506		3,00	0,00	Relatief					2019	0	0	0 dB
15318508		3,00	0,00	Relatief					2019	0	0	0 dB
15318507		3,00	0,00	Relatief					2019	0	0	0 dB
15318504		3,00	0,00	Relatief					2019	0	0	0 dB
4		3,00	0,00	Relatief					0	0	0	0 dB

Model: D2
Groep: (hoofdgroep)
Lijst van Gebouwen, voor rekenmethode Wegverkeerslawaai - RMG-2012, wegverkeer

Naam	Zwevend	Refl. 63	Refl. 125	Refl. 250	Refl. 500	Refl. 1k	Refl. 2k	Refl. 4k	Refl. 8k
15294946	False	0,80	0,80	0,80	0,80	0,80	0,80	0,80	0,80
15296650	False	0,80	0,80	0,80	0,80	0,80	0,80	0,80	0,80
15297028	False	0,80	0,80	0,80	0,80	0,80	0,80	0,80	0,80
15309954	False	0,80	0,80	0,80	0,80	0,80	0,80	0,80	0,80
15294956	False	0,80	0,80	0,80	0,80	0,80	0,80	0,80	0,80
15295515	False	0,80	0,80	0,80	0,80	0,80	0,80	0,80	0,80
15296811	False	0,80	0,80	0,80	0,80	0,80	0,80	0,80	0,80
15296350	False	0,80	0,80	0,80	0,80	0,80	0,80	0,80	0,80
15296649	False	0,80	0,80	0,80	0,80	0,80	0,80	0,80	0,80
15295497	False	0,80	0,80	0,80	0,80	0,80	0,80	0,80	0,80
15296347	False	0,80	0,80	0,80	0,80	0,80	0,80	0,80	0,80
15309838	False	0,80	0,80	0,80	0,80	0,80	0,80	0,80	0,80
15315217	False	0,80	0,80	0,80	0,80	0,80	0,80	0,80	0,80
15294947	False	0,80	0,80	0,80	0,80	0,80	0,80	0,80	0,80
15317073	False	0,80	0,80	0,80	0,80	0,80	0,80	0,80	0,80
15297017	False	0,80	0,80	0,80	0,80	0,80	0,80	0,80	0,80
15297010	False	0,80	0,80	0,80	0,80	0,80	0,80	0,80	0,80
15318128	False	0,80	0,80	0,80	0,80	0,80	0,80	0,80	0,80
15317567	False	0,80	0,80	0,80	0,80	0,80	0,80	0,80	0,80
15296337	False	0,80	0,80	0,80	0,80	0,80	0,80	0,80	0,80
15318191	False	0,80	0,80	0,80	0,80	0,80	0,80	0,80	0,80
15294954	False	0,80	0,80	0,80	0,80	0,80	0,80	0,80	0,80
15297029	False	0,80	0,80	0,80	0,80	0,80	0,80	0,80	0,80
15296328	False	0,80	0,80	0,80	0,80	0,80	0,80	0,80	0,80
15296668	False	0,80	0,80	0,80	0,80	0,80	0,80	0,80	0,80
15311407	False	0,80	0,80	0,80	0,80	0,80	0,80	0,80	0,80
15294945	False	0,80	0,80	0,80	0,80	0,80	0,80	0,80	0,80
15296813	False	0,80	0,80	0,80	0,80	0,80	0,80	0,80	0,80
15296356	False	0,80	0,80	0,80	0,80	0,80	0,80	0,80	0,80
15296163	False	0,80	0,80	0,80	0,80	0,80	0,80	0,80	0,80
15296343	False	0,80	0,80	0,80	0,80	0,80	0,80	0,80	0,80
15297013	False	0,80	0,80	0,80	0,80	0,80	0,80	0,80	0,80
15295498	False	0,80	0,80	0,80	0,80	0,80	0,80	0,80	0,80
15296329	False	0,80	0,80	0,80	0,80	0,80	0,80	0,80	0,80
15310866	False	0,80	0,80	0,80	0,80	0,80	0,80	0,80	0,80
15296380	False	0,80	0,80	0,80	0,80	0,80	0,80	0,80	0,80
15296333	False	0,80	0,80	0,80	0,80	0,80	0,80	0,80	0,80
15296728	False	0,80	0,80	0,80	0,80	0,80	0,80	0,80	0,80
15296330	False	0,80	0,80	0,80	0,80	0,80	0,80	0,80	0,80
15309847	False	0,80	0,80	0,80	0,80	0,80	0,80	0,80	0,80
15310945	False	0,80	0,80	0,80	0,80	0,80	0,80	0,80	0,80
15297012	False	0,80	0,80	0,80	0,80	0,80	0,80	0,80	0,80
15309845	False	0,80	0,80	0,80	0,80	0,80	0,80	0,80	0,80
15317586	False	0,80	0,80	0,80	0,80	0,80	0,80	0,80	0,80
15296657	False	0,80	0,80	0,80	0,80	0,80	0,80	0,80	0,80
15303683	False	0,80	0,80	0,80	0,80	0,80	0,80	0,80	0,80
15294948	False	0,80	0,80	0,80	0,80	0,80	0,80	0,80	0,80
15295518	False	0,80	0,80	0,80	0,80	0,80	0,80	0,80	0,80
15297147	False	0,80	0,80	0,80	0,80	0,80	0,80	0,80	0,80
15296388	False	0,80	0,80	0,80	0,80	0,80	0,80	0,80	0,80
15296334	False	0,80	0,80	0,80	0,80	0,80	0,80	0,80	0,80
15296647	False	0,80	0,80	0,80	0,80	0,80	0,80	0,80	0,80
15309841	False	0,80	0,80	0,80	0,80	0,80	0,80	0,80	0,80
15296340	False	0,80	0,80	0,80	0,80	0,80	0,80	0,80	0,80
15296642	False	0,80	0,80	0,80	0,80	0,80	0,80	0,80	0,80
15295511	False	0,80	0,80	0,80	0,80	0,80	0,80	0,80	0,80
15296358	False	0,80	0,80	0,80	0,80	0,80	0,80	0,80	0,80
15296367	False	0,80	0,80	0,80	0,80	0,80	0,80	0,80	0,80
15318505	False	0,80	0,80	0,80	0,80	0,80	0,80	0,80	0,80
15318506	False	0,80	0,80	0,80	0,80	0,80	0,80	0,80	0,80
15318508	False	0,80	0,80	0,80	0,80	0,80	0,80	0,80	0,80
15318507	False	0,80	0,80	0,80	0,80	0,80	0,80	0,80	0,80
15318504	False	0,80	0,80	0,80	0,80	0,80	0,80	0,80	0,80
4	False	0,80	0,80	0,80	0,80	0,80	0,80	0,80	0,80

Model: D2
Groep: (hoofdgroep)
Lijst van Gebouwen, voor rekenmethode Wegverkeerslawaai - RMG-2012, wegverkeer

Naam	Omschr.	Hoogte	Maaiveld	Hdef.	Functie	Gebouwtype	BAG-id	Gemeente	Jaar	AHN-jaar	Trust	Cp
4		3,00	0,00	Relatief					0	0	0	0 dB
15318503		3,00	0,00	Relatief					2019	0	0	0 dB
3		3,00	0,00	Relatief					0	0	0	0 dB
15318511		3,00	0,00	Relatief					2019	0	0	0 dB
15318509		3,00	0,00	Relatief					2019	0	0	0 dB
15317079		3,01	0,00	Relatief					1969	0	0	0 dB
15311376		3,03	0,00	Relatief					1969	0	0	0 dB
15311378		3,04	0,00	Relatief					1969	0	0	0 dB
15317096		3,06	0,00	Relatief					1969	0	0	0 dB
15295505		3,06	0,00	Relatief					1973	0	0	0 dB
15294953		3,07	0,00	Relatief					1974	0	0	0 dB
15315228		3,07	0,00	Relatief					1969	0	0	0 dB
15317077		3,08	0,00	Relatief					1969	0	0	0 dB
15311394		3,08	0,00	Relatief					1969	0	0	0 dB
15311384		3,10	0,00	Relatief					1969	0	0	0 dB
15311382		3,10	0,00	Relatief					1969	0	0	0 dB
15297209		3,11	0,00	Relatief					1958	0	0	0 dB
15311388		3,12	0,00	Relatief					1969	0	0	0 dB
15311380		3,12	0,00	Relatief					1969	0	0	0 dB
15311386		3,12	0,00	Relatief					1969	0	0	0 dB
15302339		3,13	0,00	Relatief					1988	0	0	0 dB
15296672		3,13	0,00	Relatief					1980	0	0	0 dB
15296352		3,16	0,00	Relatief					1962	0	0	0 dB
15294949		3,17	0,00	Relatief					1984	0	0	0 dB
15296353		3,20	0,00	Relatief					1954	0	0	0 dB
15317075		3,20	0,00	Relatief					1969	0	0	0 dB
15318158		3,23	0,00	Relatief					1991	0	0	0 dB
15317071		3,26	0,00	Relatief					1927	0	0	0 dB
15297026		3,26	0,00	Relatief					1971	0	0	0 dB
15296371		3,26	0,00	Relatief					1956	0	0	0 dB
15311392		3,27	0,00	Relatief					1969	0	0	0 dB
15311390		3,33	0,00	Relatief					1969	0	0	0 dB
15296389		3,35	0,00	Relatief					1958	0	0	0 dB
15296345		3,35	0,00	Relatief					1952	0	0	0 dB
15294493		3,41	0,00	Relatief					1974	0	0	0 dB
15297027		3,42	0,00	Relatief					1961	0	0	0 dB
15303839		3,48	0,00	Relatief					1961	0	0	0 dB
15317126		3,51	0,00	Relatief					1951	0	0	0 dB
15295521		3,55	0,00	Relatief					1955	0	0	0 dB
15309846		3,58	0,00	Relatief					1950	0	0	0 dB
15294955		3,60	0,00	Relatief					1955	0	0	0 dB
15295500		3,73	0,00	Relatief					1952	0	0	0 dB
15296648		3,76	0,00	Relatief					1950	0	0	0 dB
15296656		3,77	0,00	Relatief					1929	0	0	0 dB
15297019		3,77	0,00	Relatief					1973	0	0	0 dB
15313120		3,80	0,00	Relatief					1962	0	0	0 dB
15310943		3,83	0,00	Relatief					1931	0	0	0 dB
15302723		3,86	0,00	Relatief					1960	0	0	0 dB
15295501		3,87	0,00	Relatief					1950	0	0	0 dB
15296375		3,89	0,00	Relatief					1950	0	0	0 dB
15296368		3,93	0,00	Relatief					1950	0	0	0 dB
15297024		3,96	0,00	Relatief					1936	0	0	0 dB
15310810		4,01	0,00	Relatief					1950	0	0	0 dB
15295499		4,02	0,00	Relatief					1953	0	0	0 dB
15296363		4,06	0,00	Relatief					1967	0	0	0 dB
15296355		4,09	0,00	Relatief					2000	0	0	0 dB
15297018		4,12	0,00	Relatief					1963	0	0	0 dB
15303833		4,13	0,00	Relatief					1965	0	0	0 dB
15297009		4,15	0,00	Relatief					1953	0	0	0 dB
15299745		4,24	0,00	Relatief					1962	0	0	0 dB
15297261		4,36	0,00	Relatief					1976	0	0	0 dB
15296652		4,42	0,00	Relatief					1951	0	0	0 dB
15296354		4,56	0,00	Relatief					1951	0	0	0 dB
15311809		4,58	0,00	Relatief					1950	0	0	0 dB

Model: D2
Groep: (hoofdgroep)
Lijst van Gebouwen, voor rekenmethode Wegverkeerslawaai - RMG-2012, wegverkeer

Naam	Zwevend	Refl. 63	Refl. 125	Refl. 250	Refl. 500	Refl. 1k	Refl. 2k	Refl. 4k	Refl. 8k
4	False	0,80	0,80	0,80	0,80	0,80	0,80	0,80	0,80
15318503	False	0,80	0,80	0,80	0,80	0,80	0,80	0,80	0,80
3	False	0,80	0,80	0,80	0,80	0,80	0,80	0,80	0,80
15318511	False	0,80	0,80	0,80	0,80	0,80	0,80	0,80	0,80
15318509	False	0,80	0,80	0,80	0,80	0,80	0,80	0,80	0,80
15317079	False	0,80	0,80	0,80	0,80	0,80	0,80	0,80	0,80
15311376	False	0,80	0,80	0,80	0,80	0,80	0,80	0,80	0,80
15311378	False	0,80	0,80	0,80	0,80	0,80	0,80	0,80	0,80
15317096	False	0,80	0,80	0,80	0,80	0,80	0,80	0,80	0,80
15295505	False	0,80	0,80	0,80	0,80	0,80	0,80	0,80	0,80
15294953	False	0,80	0,80	0,80	0,80	0,80	0,80	0,80	0,80
15315228	False	0,80	0,80	0,80	0,80	0,80	0,80	0,80	0,80
15317077	False	0,80	0,80	0,80	0,80	0,80	0,80	0,80	0,80
15311394	False	0,80	0,80	0,80	0,80	0,80	0,80	0,80	0,80
15311384	False	0,80	0,80	0,80	0,80	0,80	0,80	0,80	0,80
15311382	False	0,80	0,80	0,80	0,80	0,80	0,80	0,80	0,80
15297209	False	0,80	0,80	0,80	0,80	0,80	0,80	0,80	0,80
15311388	False	0,80	0,80	0,80	0,80	0,80	0,80	0,80	0,80
15311380	False	0,80	0,80	0,80	0,80	0,80	0,80	0,80	0,80
15311386	False	0,80	0,80	0,80	0,80	0,80	0,80	0,80	0,80
15302339	False	0,80	0,80	0,80	0,80	0,80	0,80	0,80	0,80
15296672	False	0,80	0,80	0,80	0,80	0,80	0,80	0,80	0,80
15296352	False	0,80	0,80	0,80	0,80	0,80	0,80	0,80	0,80
15294949	False	0,80	0,80	0,80	0,80	0,80	0,80	0,80	0,80
15296353	False	0,80	0,80	0,80	0,80	0,80	0,80	0,80	0,80
15317075	False	0,80	0,80	0,80	0,80	0,80	0,80	0,80	0,80
15318158	False	0,80	0,80	0,80	0,80	0,80	0,80	0,80	0,80
15317071	False	0,80	0,80	0,80	0,80	0,80	0,80	0,80	0,80
15297026	False	0,80	0,80	0,80	0,80	0,80	0,80	0,80	0,80
15296371	False	0,80	0,80	0,80	0,80	0,80	0,80	0,80	0,80
15311392	False	0,80	0,80	0,80	0,80	0,80	0,80	0,80	0,80
15311390	False	0,80	0,80	0,80	0,80	0,80	0,80	0,80	0,80
15296389	False	0,80	0,80	0,80	0,80	0,80	0,80	0,80	0,80
15296345	False	0,80	0,80	0,80	0,80	0,80	0,80	0,80	0,80
15294493	False	0,80	0,80	0,80	0,80	0,80	0,80	0,80	0,80
15297027	False	0,80	0,80	0,80	0,80	0,80	0,80	0,80	0,80
15303839	False	0,80	0,80	0,80	0,80	0,80	0,80	0,80	0,80
15317126	False	0,80	0,80	0,80	0,80	0,80	0,80	0,80	0,80
15295521	False	0,80	0,80	0,80	0,80	0,80	0,80	0,80	0,80
15309846	False	0,80	0,80	0,80	0,80	0,80	0,80	0,80	0,80
15294955	False	0,80	0,80	0,80	0,80	0,80	0,80	0,80	0,80
15295500	False	0,80	0,80	0,80	0,80	0,80	0,80	0,80	0,80
15296648	False	0,80	0,80	0,80	0,80	0,80	0,80	0,80	0,80
15296656	False	0,80	0,80	0,80	0,80	0,80	0,80	0,80	0,80
15297019	False	0,80	0,80	0,80	0,80	0,80	0,80	0,80	0,80
15313120	False	0,80	0,80	0,80	0,80	0,80	0,80	0,80	0,80
15310943	False	0,80	0,80	0,80	0,80	0,80	0,80	0,80	0,80
15302723	False	0,80	0,80	0,80	0,80	0,80	0,80	0,80	0,80
15295501	False	0,80	0,80	0,80	0,80	0,80	0,80	0,80	0,80
15296375	False	0,80	0,80	0,80	0,80	0,80	0,80	0,80	0,80
15296368	False	0,80	0,80	0,80	0,80	0,80	0,80	0,80	0,80
15297024	False	0,80	0,80	0,80	0,80	0,80	0,80	0,80	0,80
15310810	False	0,80	0,80	0,80	0,80	0,80	0,80	0,80	0,80
15295499	False	0,80	0,80	0,80	0,80	0,80	0,80	0,80	0,80
15296363	False	0,80	0,80	0,80	0,80	0,80	0,80	0,80	0,80
15296355	False	0,80	0,80	0,80	0,80	0,80	0,80	0,80	0,80
15297018	False	0,80	0,80	0,80	0,80	0,80	0,80	0,80	0,80
15303833	False	0,80	0,80	0,80	0,80	0,80	0,80	0,80	0,80
15297009	False	0,80	0,80	0,80	0,80	0,80	0,80	0,80	0,80
15299745	False	0,80	0,80	0,80	0,80	0,80	0,80	0,80	0,80
15297261	False	0,80	0,80	0,80	0,80	0,80	0,80	0,80	0,80
15296652	False	0,80	0,80	0,80	0,80	0,80	0,80	0,80	0,80
15296354	False	0,80	0,80	0,80	0,80	0,80	0,80	0,80	0,80
15311809	False	0,80	0,80	0,80	0,80	0,80	0,80	0,80	0,80

Model: D2
Groep: (hoofdgroep)
Lijst van Gebouwen, voor rekenmethode Wegverkeerslawaai - RMG-2012, wegverkeer

Naam	Omschr.	Hoogte	Maaiveld	Hdef.	Functie	Gebouwtype	BAG-id	Gemeente	Jaar	AHN-jaar	Trust	Cp
15296653		4,62	0,00	Relatief					1992	0	0	0 dB
15311411		4,62	0,00	Relatief					1951	0	0	0 dB
15297226		4,64	0,00	Relatief					1971	0	0	0 dB
15297593		4,73	0,00	Relatief					1976	0	0	0 dB
15295507		4,74	0,00	Relatief					1973	0	0	0 dB
15312462		4,77	0,00	Relatief					2002	0	0	0 dB
15303901		4,84	0,00	Relatief					1975	0	0	0 dB
15297016		4,86	0,00	Relatief					1953	0	0	0 dB
15295512		4,88	0,00	Relatief					1979	0	0	0 dB
15316760		4,89	0,00	Relatief					1962	0	0	0 dB
15304286		4,95	0,00	Relatief					1951	0	0	0 dB
15296643		4,96	0,00	Relatief					1964	0	0	0 dB
15297151		5,05	0,00	Relatief					1927	0	0	0 dB
15296338		5,09	0,00	Relatief					1977	0	0	0 dB
15296651		5,16	0,00	Relatief					1992	0	0	0 dB
15309840		5,16	0,00	Relatief					1990	0	0	0 dB
15296722		5,22	0,00	Relatief					1989	0	0	0 dB
15295003		5,48	0,00	Relatief					1961	0	0	0 dB
15295503		5,53	0,00	Relatief					1973	0	0	0 dB
15317072		5,54	0,00	Relatief					2003	0	0	0 dB
15295517		5,55	0,00	Relatief					1977	0	0	0 dB
15302103		5,59	0,00	Relatief					1984	0	0	0 dB
15302102		5,63	0,00	Relatief					1984	0	0	0 dB
15317193		5,65	0,00	Relatief					1977	0	0	0 dB
15302101		5,71	0,00	Relatief					1984	0	0	0 dB
15296342		5,87	0,00	Relatief					1953	0	0	0 dB
15295523		5,92	0,00	Relatief					1955	0	0	0 dB
15302107		5,93	0,00	Relatief					1984	0	0	0 dB
15318472		6,00	0,00	Relatief					2019	0	0	0 dB
	woning 2	6,00	0,00	Relatief					0	0	0	0 dB
	woning 4	6,00	0,00	Relatief					0	0	0	0 dB
	woning 1	6,00	0,00	Relatief					0	0	0	0 dB
	woning 3	6,00	0,00	Relatief					0	0	0	0 dB
15300902		6,02	0,00	Relatief					1976	0	0	0 dB
15312219		6,04	0,00	Relatief					1931	0	0	0 dB
15300901		6,04	0,00	Relatief					1970	0	0	0 dB
15302108		6,17	0,00	Relatief					1984	0	0	0 dB
15303842		6,20	0,00	Relatief					1976	0	0	0 dB
15294940		6,20	0,00	Relatief					1969	0	0	0 dB
15317447		6,21	0,00	Relatief					1977	0	0	0 dB
15297228		6,21	0,00	Relatief					1963	0	0	0 dB
15302100		6,22	0,00	Relatief					1995	0	0	0 dB
15303841		6,22	0,00	Relatief					1976	0	0	0 dB
15301733		6,28	0,00	Relatief					1980	0	0	0 dB
15303696		6,34	0,00	Relatief					1949	0	0	0 dB
15295508		6,35	0,00	Relatief					2001	0	0	0 dB
15296362		6,37	0,00	Relatief					1951	0	0	0 dB
15303175		6,40	0,00	Relatief					1958	0	0	0 dB
15303688		6,43	0,00	Relatief					2003	0	0	0 dB
15317756		6,43	0,00	Relatief					2013	0	0	0 dB
15302733		6,45	0,00	Relatief					1943	0	0	0 dB
15296360		6,47	0,00	Relatief					1941	0	0	0 dB
15301771		6,47	0,00	Relatief					1947	0	0	0 dB
15302106		6,47	0,00	Relatief					1924	0	0	0 dB
15302366		6,48	0,00	Relatief					1977	0	0	0 dB
15299747		6,48	0,00	Relatief					1977	0	0	0 dB
15297592		6,48	0,00	Relatief					1976	0	0	0 dB
15303980		6,50	0,00	Relatief					1880	0	0	0 dB
15301735		6,53	0,00	Relatief					1978	0	0	0 dB
15302709		6,54	0,00	Relatief					1976	0	0	0 dB
15294958		6,55	0,00	Relatief					1955	0	0	0 dB
15301727		6,57	0,00	Relatief					1977	0	0	0 dB
15296365		6,60	0,00	Relatief					1910	0	0	0 dB
15303837		6,67	0,00	Relatief					1918	0	0	0 dB

Model: D2
Groep: (hoofdgroep)
Lijst van Gebouwen, voor rekenmethode Wegverkeerslawaai - RMG-2012, wegverkeer

Naam	Zwevend	Refl. 63	Refl. 125	Refl. 250	Refl. 500	Refl. 1k	Refl. 2k	Refl. 4k	Refl. 8k
15296653	False	0,80	0,80	0,80	0,80	0,80	0,80	0,80	0,80
15311411	False	0,80	0,80	0,80	0,80	0,80	0,80	0,80	0,80
15297226	False	0,80	0,80	0,80	0,80	0,80	0,80	0,80	0,80
15297593	False	0,80	0,80	0,80	0,80	0,80	0,80	0,80	0,80
15295507	False	0,80	0,80	0,80	0,80	0,80	0,80	0,80	0,80
15312462	False	0,80	0,80	0,80	0,80	0,80	0,80	0,80	0,80
15303901	False	0,80	0,80	0,80	0,80	0,80	0,80	0,80	0,80
15297016	False	0,80	0,80	0,80	0,80	0,80	0,80	0,80	0,80
15295512	False	0,80	0,80	0,80	0,80	0,80	0,80	0,80	0,80
15316760	False	0,80	0,80	0,80	0,80	0,80	0,80	0,80	0,80
15304286	False	0,80	0,80	0,80	0,80	0,80	0,80	0,80	0,80
15296643	False	0,80	0,80	0,80	0,80	0,80	0,80	0,80	0,80
15297151	False	0,80	0,80	0,80	0,80	0,80	0,80	0,80	0,80
15296338	False	0,80	0,80	0,80	0,80	0,80	0,80	0,80	0,80
15296651	False	0,80	0,80	0,80	0,80	0,80	0,80	0,80	0,80
15309840	False	0,80	0,80	0,80	0,80	0,80	0,80	0,80	0,80
15296722	False	0,80	0,80	0,80	0,80	0,80	0,80	0,80	0,80
15295003	False	0,80	0,80	0,80	0,80	0,80	0,80	0,80	0,80
15295503	False	0,80	0,80	0,80	0,80	0,80	0,80	0,80	0,80
15317072	False	0,80	0,80	0,80	0,80	0,80	0,80	0,80	0,80
15295517	False	0,80	0,80	0,80	0,80	0,80	0,80	0,80	0,80
15302103	False	0,80	0,80	0,80	0,80	0,80	0,80	0,80	0,80
15302102	False	0,80	0,80	0,80	0,80	0,80	0,80	0,80	0,80
15317193	False	0,80	0,80	0,80	0,80	0,80	0,80	0,80	0,80
15302101	False	0,80	0,80	0,80	0,80	0,80	0,80	0,80	0,80
15296342	False	0,80	0,80	0,80	0,80	0,80	0,80	0,80	0,80
15295523	False	0,80	0,80	0,80	0,80	0,80	0,80	0,80	0,80
15302107	False	0,80	0,80	0,80	0,80	0,80	0,80	0,80	0,80
15318472	False	0,80	0,80	0,80	0,80	0,80	0,80	0,80	0,80
	False	0,80	0,80	0,80	0,80	0,80	0,80	0,80	0,80
	False	0,80	0,80	0,80	0,80	0,80	0,80	0,80	0,80
	False	0,80	0,80	0,80	0,80	0,80	0,80	0,80	0,80
	False	0,80	0,80	0,80	0,80	0,80	0,80	0,80	0,80
15300902	False	0,80	0,80	0,80	0,80	0,80	0,80	0,80	0,80
15312219	False	0,80	0,80	0,80	0,80	0,80	0,80	0,80	0,80
15300901	False	0,80	0,80	0,80	0,80	0,80	0,80	0,80	0,80
15302108	False	0,80	0,80	0,80	0,80	0,80	0,80	0,80	0,80
15303842	False	0,80	0,80	0,80	0,80	0,80	0,80	0,80	0,80
15294940	False	0,80	0,80	0,80	0,80	0,80	0,80	0,80	0,80
15317447	False	0,80	0,80	0,80	0,80	0,80	0,80	0,80	0,80
15297228	False	0,80	0,80	0,80	0,80	0,80	0,80	0,80	0,80
15302100	False	0,80	0,80	0,80	0,80	0,80	0,80	0,80	0,80
15303841	False	0,80	0,80	0,80	0,80	0,80	0,80	0,80	0,80
15301733	False	0,80	0,80	0,80	0,80	0,80	0,80	0,80	0,80
15303696	False	0,80	0,80	0,80	0,80	0,80	0,80	0,80	0,80
15295508	False	0,80	0,80	0,80	0,80	0,80	0,80	0,80	0,80
15296362	False	0,80	0,80	0,80	0,80	0,80	0,80	0,80	0,80
15303175	False	0,80	0,80	0,80	0,80	0,80	0,80	0,80	0,80
15303688	False	0,80	0,80	0,80	0,80	0,80	0,80	0,80	0,80
15317756	False	0,80	0,80	0,80	0,80	0,80	0,80	0,80	0,80
15302733	False	0,80	0,80	0,80	0,80	0,80	0,80	0,80	0,80
15296360	False	0,80	0,80	0,80	0,80	0,80	0,80	0,80	0,80
15301771	False	0,80	0,80	0,80	0,80	0,80	0,80	0,80	0,80
15302106	False	0,80	0,80	0,80	0,80	0,80	0,80	0,80	0,80
15302366	False	0,80	0,80	0,80	0,80	0,80	0,80	0,80	0,80
15299747	False	0,80	0,80	0,80	0,80	0,80	0,80	0,80	0,80
15297592	False	0,80	0,80	0,80	0,80	0,80	0,80	0,80	0,80
15303980	False	0,80	0,80	0,80	0,80	0,80	0,80	0,80	0,80
15301735	False	0,80	0,80	0,80	0,80	0,80	0,80	0,80	0,80
15302709	False	0,80	0,80	0,80	0,80	0,80	0,80	0,80	0,80
15294958	False	0,80	0,80	0,80	0,80	0,80	0,80	0,80	0,80
15301727	False	0,80	0,80	0,80	0,80	0,80	0,80	0,80	0,80
15296365	False	0,80	0,80	0,80	0,80	0,80	0,80	0,80	0,80
15303837	False	0,80	0,80	0,80	0,80	0,80	0,80	0,80	0,80

Model: D2
Groep: (hoofdgroep)
Lijst van Gebouwen, voor rekenmethode Wegverkeerslawaai - RMG-2012, wegverkeer

Naam	Omschr.	Hoogte	Maaiveld	Hdef.	Functie	Gebouwtype	BAG-id	Gemeente	Jaar	AHN-jaar	Trust	Cp
15303682		6,68	0,00	Relatief					1989	0	0	0 dB
15297589		6,69	0,00	Relatief					1965	0	0	0 dB
15309878		6,70	0,00	Relatief					1945	0	0	0 dB
15303971		6,77	0,00	Relatief					1954	0	0	0 dB
15302344		6,78	0,00	Relatief					1951	0	0	0 dB
15303836		6,79	0,00	Relatief					1950	0	0	0 dB
15302711		6,79	0,00	Relatief					1973	0	0	0 dB
15297607		6,79	0,00	Relatief					1940	0	0	0 dB
15302719		6,80	0,00	Relatief					1961	0	0	0 dB
15302346		6,81	0,00	Relatief					1992	0	0	0 dB
15303900		6,82	0,00	Relatief					1970	0	0	0 dB
15303169		6,85	0,00	Relatief					1953	0	0	0 dB
15303690		6,86	0,00	Relatief					1949	0	0	0 dB
15302726		6,86	0,00	Relatief					1955	0	0	0 dB
15304647		6,87	0,00	Relatief					1927	0	0	0 dB
15303684		6,89	0,00	Relatief					1952	0	0	0 dB
15296341		6,93	0,00	Relatief					1952	0	0	0 dB
15294959		6,93	0,00	Relatief					1955	0	0	0 dB
15303969		6,94	0,00	Relatief					1954	0	0	0 dB
15309879		6,95	0,00	Relatief					1924	0	0	0 dB
15313361		6,96	0,00	Relatief					1976	0	0	0 dB
15302222		6,96	0,00	Relatief					1964	0	0	0 dB
15303172		6,98	0,00	Relatief					1946	0	0	0 dB
15296372		7,02	0,00	Relatief					1956	0	0	0 dB
15303844		7,04	0,00	Relatief					1977	0	0	0 dB
15302347		7,05	0,00	Relatief					1929	0	0	0 dB
15303986		7,06	0,00	Relatief					1955	0	0	0 dB
15299743		7,07	0,00	Relatief					1979	0	0	0 dB
15317057		7,07	0,00	Relatief					1977	0	0	0 dB
15303685		7,08	0,00	Relatief					1953	0	0	0 dB
15303843		7,09	0,00	Relatief					1977	0	0	0 dB
15312876		7,10	0,00	Relatief					1963	0	0	0 dB
15297264		7,11	0,00	Relatief					2010	0	0	0 dB
15303694		7,12	0,00	Relatief					1981	0	0	0 dB
15303174		7,13	0,00	Relatief					1946	0	0	0 dB
15304650		7,13	0,00	Relatief					1969	0	0	0 dB
15303687		7,14	0,00	Relatief					1921	0	0	0 dB
15302350		7,17	0,00	Relatief					1942	0	0	0 dB
15317926		7,17	0,00	Relatief					2016	0	0	0 dB
15303899		7,21	0,00	Relatief					1947	0	0	0 dB
15303899		7,21	0,00	Relatief					1947	0	0	0 dB
15303963		7,24	0,00	Relatief					1962	0	0	0 dB
15303691		7,24	0,00	Relatief					1950	0	0	0 dB
15313122		7,24	0,00	Relatief					1962	0	0	0 dB
15303962		7,26	0,00	Relatief					1962	0	0	0 dB
15312887		7,27	0,00	Relatief					1931	0	0	0 dB
15302721		7,27	0,00	Relatief					1960	0	0	0 dB
15303831		7,27	0,00	Relatief					1963	0	0	0 dB
15301731		7,33	0,00	Relatief					1977	0	0	0 dB
15302219		7,34	0,00	Relatief					1964	0	0	0 dB
15302722		7,40	0,00	Relatief					1963	0	0	0 dB
15303964		7,41	0,00	Relatief					1972	0	0	0 dB
15302117		7,42	0,00	Relatief					1949	0	0	0 dB
15302720		7,44	0,00	Relatief					1960	0	0	0 dB
15302104		7,44	0,00	Relatief					1924	0	0	0 dB
15296655		7,47	0,00	Relatief					1939	0	0	0 dB
15302341		7,51	0,00	Relatief					1960	0	0	0 dB
15302725		7,51	0,00	Relatief					1955	0	0	0 dB
15312920		7,52	0,00	Relatief					2001	0	0	0 dB
15303911		7,54	0,00	Relatief					1936	0	0	0 dB
15317853		7,55	0,00	Relatief					2015	0	0	0 dB
15303960		7,56	0,00	Relatief					1964	0	0	0 dB
15310840		7,59	0,00	Relatief					1971	0	0	0 dB
15299749		7,60	0,00	Relatief					1978	0	0	0 dB

Model: D2
Groep: (hoofdgroep)
Lijst van Gebouwen, voor rekenmethode Wegverkeerslawaai - RMG-2012, wegverkeer

Naam	Zwevend	Refl. 63	Refl. 125	Refl. 250	Refl. 500	Refl. 1k	Refl. 2k	Refl. 4k	Refl. 8k
15303682	False	0,80	0,80	0,80	0,80	0,80	0,80	0,80	0,80
15297589	False	0,80	0,80	0,80	0,80	0,80	0,80	0,80	0,80
15309878	False	0,80	0,80	0,80	0,80	0,80	0,80	0,80	0,80
15303971	False	0,80	0,80	0,80	0,80	0,80	0,80	0,80	0,80
15302344	False	0,80	0,80	0,80	0,80	0,80	0,80	0,80	0,80
15303836	False	0,80	0,80	0,80	0,80	0,80	0,80	0,80	0,80
15302711	False	0,80	0,80	0,80	0,80	0,80	0,80	0,80	0,80
15297607	False	0,80	0,80	0,80	0,80	0,80	0,80	0,80	0,80
15302719	False	0,80	0,80	0,80	0,80	0,80	0,80	0,80	0,80
15302346	False	0,80	0,80	0,80	0,80	0,80	0,80	0,80	0,80
15303900	False	0,80	0,80	0,80	0,80	0,80	0,80	0,80	0,80
15303169	False	0,80	0,80	0,80	0,80	0,80	0,80	0,80	0,80
15303690	False	0,80	0,80	0,80	0,80	0,80	0,80	0,80	0,80
15302726	False	0,80	0,80	0,80	0,80	0,80	0,80	0,80	0,80
15304647	False	0,80	0,80	0,80	0,80	0,80	0,80	0,80	0,80
15303684	False	0,80	0,80	0,80	0,80	0,80	0,80	0,80	0,80
15296341	False	0,80	0,80	0,80	0,80	0,80	0,80	0,80	0,80
15294959	False	0,80	0,80	0,80	0,80	0,80	0,80	0,80	0,80
15303969	False	0,80	0,80	0,80	0,80	0,80	0,80	0,80	0,80
15309879	False	0,80	0,80	0,80	0,80	0,80	0,80	0,80	0,80
15313361	False	0,80	0,80	0,80	0,80	0,80	0,80	0,80	0,80
15302222	False	0,80	0,80	0,80	0,80	0,80	0,80	0,80	0,80
15303172	False	0,80	0,80	0,80	0,80	0,80	0,80	0,80	0,80
15296372	False	0,80	0,80	0,80	0,80	0,80	0,80	0,80	0,80
15303844	False	0,80	0,80	0,80	0,80	0,80	0,80	0,80	0,80
15302347	False	0,80	0,80	0,80	0,80	0,80	0,80	0,80	0,80
15303986	False	0,80	0,80	0,80	0,80	0,80	0,80	0,80	0,80
15299743	False	0,80	0,80	0,80	0,80	0,80	0,80	0,80	0,80
15317057	False	0,80	0,80	0,80	0,80	0,80	0,80	0,80	0,80
15303685	False	0,80	0,80	0,80	0,80	0,80	0,80	0,80	0,80
15303843	False	0,80	0,80	0,80	0,80	0,80	0,80	0,80	0,80
15312876	False	0,80	0,80	0,80	0,80	0,80	0,80	0,80	0,80
15297264	False	0,80	0,80	0,80	0,80	0,80	0,80	0,80	0,80
15303694	False	0,80	0,80	0,80	0,80	0,80	0,80	0,80	0,80
15303174	False	0,80	0,80	0,80	0,80	0,80	0,80	0,80	0,80
15304650	False	0,80	0,80	0,80	0,80	0,80	0,80	0,80	0,80
15303687	False	0,80	0,80	0,80	0,80	0,80	0,80	0,80	0,80
15302350	False	0,80	0,80	0,80	0,80	0,80	0,80	0,80	0,80
15317926	False	0,80	0,80	0,80	0,80	0,80	0,80	0,80	0,80
15303899	False	0,80	0,80	0,80	0,80	0,80	0,80	0,80	0,80
15303899	False	0,80	0,80	0,80	0,80	0,80	0,80	0,80	0,80
15303963	False	0,80	0,80	0,80	0,80	0,80	0,80	0,80	0,80
15303691	False	0,80	0,80	0,80	0,80	0,80	0,80	0,80	0,80
15313122	False	0,80	0,80	0,80	0,80	0,80	0,80	0,80	0,80
15303962	False	0,80	0,80	0,80	0,80	0,80	0,80	0,80	0,80
15312887	False	0,80	0,80	0,80	0,80	0,80	0,80	0,80	0,80
15302721	False	0,80	0,80	0,80	0,80	0,80	0,80	0,80	0,80
15303831	False	0,80	0,80	0,80	0,80	0,80	0,80	0,80	0,80
15301731	False	0,80	0,80	0,80	0,80	0,80	0,80	0,80	0,80
15302219	False	0,80	0,80	0,80	0,80	0,80	0,80	0,80	0,80
15302722	False	0,80	0,80	0,80	0,80	0,80	0,80	0,80	0,80
15303964	False	0,80	0,80	0,80	0,80	0,80	0,80	0,80	0,80
15302117	False	0,80	0,80	0,80	0,80	0,80	0,80	0,80	0,80
15302720	False	0,80	0,80	0,80	0,80	0,80	0,80	0,80	0,80
15302104	False	0,80	0,80	0,80	0,80	0,80	0,80	0,80	0,80
15296655	False	0,80	0,80	0,80	0,80	0,80	0,80	0,80	0,80
15302341	False	0,80	0,80	0,80	0,80	0,80	0,80	0,80	0,80
15302725	False	0,80	0,80	0,80	0,80	0,80	0,80	0,80	0,80
15312920	False	0,80	0,80	0,80	0,80	0,80	0,80	0,80	0,80
15303911	False	0,80	0,80	0,80	0,80	0,80	0,80	0,80	0,80
15317853	False	0,80	0,80	0,80	0,80	0,80	0,80	0,80	0,80
15303960	False	0,80	0,80	0,80	0,80	0,80	0,80	0,80	0,80
15310840	False	0,80	0,80	0,80	0,80	0,80	0,80	0,80	0,80
15299749	False	0,80	0,80	0,80	0,80	0,80	0,80	0,80	0,80

Model: D2
Groep: (hoofdgroep)
Lijst van Gebouwen, voor rekenmethode Wegverkeerslawaai - RMG-2012, wegverkeer

Naam	Omschr.	Hoogte	Maaiveld	Hdef.	Functie	Gebouwtype	BAG-id	Gemeente	Jaar	AHN-jaar	Trust	Cp
15302224		7,61	0,00	Relatief					1982	0	0	0 dB
15312918		7,62	0,00	Relatief					1973	0	0	0 dB
15303913		7,62	0,00	Relatief					1936	0	0	0 dB
15302727		7,62	0,00	Relatief					1956	0	0	0 dB
15302113		7,62	0,00	Relatief					1974	0	0	0 dB
15316624		7,63	0,00	Relatief					1977	0	0	0 dB
15294583		7,68	0,00	Relatief					1957	0	0	0 dB
15302111		7,71	0,00	Relatief					1974	0	0	0 dB
15303177		7,72	0,00	Relatief					1971	0	0	0 dB
15303171		7,74	0,00	Relatief					1980	0	0	0 dB
15302225		7,75	0,00	Relatief					1983	0	0	0 dB
15301774		7,78	0,00	Relatief					1968	0	0	0 dB
15313121		7,78	0,00	Relatief					1973	0	0	0 dB
15301764		7,79	0,00	Relatief					1970	0	0	0 dB
15294798		7,79	0,00	Relatief					1967	0	0	0 dB
15300906		7,83	0,00	Relatief					1980	0	0	0 dB
15296332		7,83	0,00	Relatief					1968	0	0	0 dB
15304288		7,83	0,00	Relatief					1958	0	0	0 dB
15316626		7,85	0,00	Relatief					1982	0	0	0 dB
15302336		7,86	0,00	Relatief					1982	0	0	0 dB
15303835		7,86	0,00	Relatief					1972	0	0	0 dB
15302226		7,86	0,00	Relatief					1982	0	0	0 dB
15301766		7,89	0,00	Relatief					1968	0	0	0 dB
15301765		7,93	0,00	Relatief					1968	0	0	0 dB
15302713		7,94	0,00	Relatief					1961	0	0	0 dB
15302728		7,97	0,00	Relatief					1959	0	0	0 dB
15302337		7,97	0,00	Relatief					1982	0	0	0 dB
15318394		8,00	0,00	Relatief					2019	0	0	0 dB
15318391		8,00	0,00	Relatief					2019	0	0	0 dB
15318401		8,00	0,00	Relatief					2019	0	0	0 dB
15318403		8,00	0,00	Relatief					2019	0	0	0 dB
15318399		8,00	0,00	Relatief					2019	0	0	0 dB
15318510		8,00	0,00	Relatief					2019	0	0	0 dB
15318396		8,00	0,00	Relatief					2019	0	0	0 dB
15318529		8,00	0,00	Relatief					2020	0	0	0 dB
15318385		8,00	0,00	Relatief					2019	0	0	0 dB
15318387		8,00	0,00	Relatief					2019	0	0	0 dB
		8,00	0,00	Relatief					0	0	0	0 dB
15312874		8,00	0,00	Relatief					1978	0	0	0 dB
1		8,00	0,00	Relatief					0	0	0	0 dB
15318514		8,00	0,00	Relatief					2019	0	0	0 dB
15318389		8,00	0,00	Relatief					2019	0	0	0 dB
15303972		8,01	0,00	Relatief					1951	0	0	0 dB
15302705		8,02	0,00	Relatief					1952	0	0	0 dB
15302706		8,03	0,00	Relatief					1950	0	0	0 dB
15311295		8,08	0,00	Relatief					1954	0	0	0 dB
15296641		8,09	0,00	Relatief					1981	0	0	0 dB
15303834		8,14	0,00	Relatief					1971	0	0	0 dB
15302215		8,15	0,00	Relatief					1981	0	0	0 dB
15317059		8,18	0,00	Relatief					1978	0	0	0 dB
15301763		8,19	0,00	Relatief					1969	0	0	0 dB
15301773		8,20	0,00	Relatief					1967	0	0	0 dB
15302218		8,21	0,00	Relatief					1981	0	0	0 dB
15302735		8,26	0,00	Relatief					1951	0	0	0 dB
15309844		8,29	0,00	Relatief					1972	0	0	0 dB
15315269		8,29	0,00	Relatief					1981	0	0	0 dB
15297591		8,29	0,00	Relatief					1936	0	0	0 dB
15302730		8,34	0,00	Relatief					1959	0	0	0 dB
15302737		8,41	0,00	Relatief					1951	0	0	0 dB
15302217		8,41	0,00	Relatief					1981	0	0	0 dB
15303689		8,46	0,00	Relatief					1949	0	0	0 dB
15304649		8,50	0,00	Relatief					2002	0	0	0 dB
15302114		8,51	0,00	Relatief					1977	0	0	0 dB
15302338		8,53	0,00	Relatief					1981	0	0	0 dB

Model: D2
Groep: (hoofdgroep)
Lijst van Gebouwen, voor rekenmethode Wegverkeerslawaai - RMG-2012, wegverkeer

Naam	Zwevend	Refl. 63	Refl. 125	Refl. 250	Refl. 500	Refl. 1k	Refl. 2k	Refl. 4k	Refl. 8k
15302224	False	0,80	0,80	0,80	0,80	0,80	0,80	0,80	0,80
15312918	False	0,80	0,80	0,80	0,80	0,80	0,80	0,80	0,80
15303913	False	0,80	0,80	0,80	0,80	0,80	0,80	0,80	0,80
15302727	False	0,80	0,80	0,80	0,80	0,80	0,80	0,80	0,80
15302113	False	0,80	0,80	0,80	0,80	0,80	0,80	0,80	0,80
15316624	False	0,80	0,80	0,80	0,80	0,80	0,80	0,80	0,80
15294583	False	0,80	0,80	0,80	0,80	0,80	0,80	0,80	0,80
15302111	False	0,80	0,80	0,80	0,80	0,80	0,80	0,80	0,80
15303177	False	0,80	0,80	0,80	0,80	0,80	0,80	0,80	0,80
15303171	False	0,80	0,80	0,80	0,80	0,80	0,80	0,80	0,80
15302225	False	0,80	0,80	0,80	0,80	0,80	0,80	0,80	0,80
15301774	False	0,80	0,80	0,80	0,80	0,80	0,80	0,80	0,80
15313121	False	0,80	0,80	0,80	0,80	0,80	0,80	0,80	0,80
15301764	False	0,80	0,80	0,80	0,80	0,80	0,80	0,80	0,80
15294798	False	0,80	0,80	0,80	0,80	0,80	0,80	0,80	0,80
15300906	False	0,80	0,80	0,80	0,80	0,80	0,80	0,80	0,80
15296332	False	0,80	0,80	0,80	0,80	0,80	0,80	0,80	0,80
15304288	False	0,80	0,80	0,80	0,80	0,80	0,80	0,80	0,80
15316626	False	0,80	0,80	0,80	0,80	0,80	0,80	0,80	0,80
15302336	False	0,80	0,80	0,80	0,80	0,80	0,80	0,80	0,80
15303835	False	0,80	0,80	0,80	0,80	0,80	0,80	0,80	0,80
15302226	False	0,80	0,80	0,80	0,80	0,80	0,80	0,80	0,80
15301766	False	0,80	0,80	0,80	0,80	0,80	0,80	0,80	0,80
15301765	False	0,80	0,80	0,80	0,80	0,80	0,80	0,80	0,80
15302713	False	0,80	0,80	0,80	0,80	0,80	0,80	0,80	0,80
15302728	False	0,80	0,80	0,80	0,80	0,80	0,80	0,80	0,80
15302337	False	0,80	0,80	0,80	0,80	0,80	0,80	0,80	0,80
15318394	False	0,80	0,80	0,80	0,80	0,80	0,80	0,80	0,80
15318391	False	0,80	0,80	0,80	0,80	0,80	0,80	0,80	0,80
15318401	False	0,80	0,80	0,80	0,80	0,80	0,80	0,80	0,80
15318403	False	0,80	0,80	0,80	0,80	0,80	0,80	0,80	0,80
15318399	False	0,80	0,80	0,80	0,80	0,80	0,80	0,80	0,80
15318510	False	0,80	0,80	0,80	0,80	0,80	0,80	0,80	0,80
15318396	False	0,80	0,80	0,80	0,80	0,80	0,80	0,80	0,80
15318529	False	0,80	0,80	0,80	0,80	0,80	0,80	0,80	0,80
15318385	False	0,80	0,80	0,80	0,80	0,80	0,80	0,80	0,80
15318387	False	0,80	0,80	0,80	0,80	0,80	0,80	0,80	0,80
	False	0,80	0,80	0,80	0,80	0,80	0,80	0,80	0,80
15312874	False	0,80	0,80	0,80	0,80	0,80	0,80	0,80	0,80
1	False	0,80	0,80	0,80	0,80	0,80	0,80	0,80	0,80
15318514	False	0,80	0,80	0,80	0,80	0,80	0,80	0,80	0,80
15318389	False	0,80	0,80	0,80	0,80	0,80	0,80	0,80	0,80
15303972	False	0,80	0,80	0,80	0,80	0,80	0,80	0,80	0,80
15302705	False	0,80	0,80	0,80	0,80	0,80	0,80	0,80	0,80
15302706	False	0,80	0,80	0,80	0,80	0,80	0,80	0,80	0,80
15311295	False	0,80	0,80	0,80	0,80	0,80	0,80	0,80	0,80
15296641	False	0,80	0,80	0,80	0,80	0,80	0,80	0,80	0,80
15303834	False	0,80	0,80	0,80	0,80	0,80	0,80	0,80	0,80
15302215	False	0,80	0,80	0,80	0,80	0,80	0,80	0,80	0,80
15317059	False	0,80	0,80	0,80	0,80	0,80	0,80	0,80	0,80
15301763	False	0,80	0,80	0,80	0,80	0,80	0,80	0,80	0,80
15301773	False	0,80	0,80	0,80	0,80	0,80	0,80	0,80	0,80
15302218	False	0,80	0,80	0,80	0,80	0,80	0,80	0,80	0,80
15302735	False	0,80	0,80	0,80	0,80	0,80	0,80	0,80	0,80
15309844	False	0,80	0,80	0,80	0,80	0,80	0,80	0,80	0,80
15315269	False	0,80	0,80	0,80	0,80	0,80	0,80	0,80	0,80
15297591	False	0,80	0,80	0,80	0,80	0,80	0,80	0,80	0,80
15302730	False	0,80	0,80	0,80	0,80	0,80	0,80	0,80	0,80
15302737	False	0,80	0,80	0,80	0,80	0,80	0,80	0,80	0,80
15302217	False	0,80	0,80	0,80	0,80	0,80	0,80	0,80	0,80
15303689	False	0,80	0,80	0,80	0,80	0,80	0,80	0,80	0,80
15304649	False	0,80	0,80	0,80	0,80	0,80	0,80	0,80	0,80
15302114	False	0,80	0,80	0,80	0,80	0,80	0,80	0,80	0,80
15302338	False	0,80	0,80	0,80	0,80	0,80	0,80	0,80	0,80

Model: D2
Groep: (hoofdgroep)
Lijst van Gebouwen, voor rekenmethode Wegverkeerslawaai - RMG-2012, wegverkeer

Naam	Omschr.	Hoogte	Maaiveld	Hdef.	Functie	Gebouwtype	BAG-id	Gemeente	Jaar	AHN-jaar	Trust	Cp
15302342		8,54	0,00	Relatief					1988	0	0	0 dB
15302099		8,54	0,00	Relatief					1989	0	0	0 dB
15303698		8,54	0,00	Relatief					2003	0	0	0 dB
15302216		8,56	0,00	Relatief					1981	0	0	0 dB
15303975		8,60	0,00	Relatief					1950	0	0	0 dB
15317749		8,63	0,00	Relatief					2009	0	0	0 dB
15301767		8,66	0,00	Relatief					1967	0	0	0 dB
15303693		8,66	0,00	Relatief					1980	0	0	0 dB
15317459		8,66	0,00	Relatief					1967	0	0	0 dB
15317148		8,68	0,00	Relatief					1981	0	0	0 dB
15301768		8,71	0,00	Relatief					1967	0	0	0 dB
15297266		8,74	0,00	Relatief					1924	0	0	0 dB
15303173		8,74	0,00	Relatief					1946	0	0	0 dB
15302348		8,80	0,00	Relatief					1990	0	0	0 dB
15302714		8,97	0,00	Relatief					1964	0	0	0 dB
15303979		8,98	0,00	Relatief					1977	0	0	0 dB
2		9,00	0,00	Relatief					0	0	0	0 dB
15304291		9,03	0,00	Relatief					1955	0	0	0 dB
15302707		9,06	0,00	Relatief					1970	0	0	0 dB
15296366		9,07	0,00	Relatief					1950	0	0	0 dB
15302116		9,13	0,00	Relatief					1931	0	0	0 dB
15302115		9,13	0,00	Relatief					1931	0	0	0 dB
15302718		9,14	0,00	Relatief					1963	0	0	0 dB
15303903		9,14	0,00	Relatief					1950	0	0	0 dB
15302716		9,21	0,00	Relatief					1963	0	0	0 dB
15303973		9,23	0,00	Relatief					1950	0	0	0 dB
15312919		9,26	0,00	Relatief					1974	0	0	0 dB
15303904		9,32	0,00	Relatief					1950	0	0	0 dB
15302221		9,36	0,00	Relatief					1950	0	0	0 dB
15303967		9,49	0,00	Relatief					1966	0	0	0 dB
15295019		9,53	0,00	Relatief					1991	0	0	0 dB
15303965		9,55	0,00	Relatief					1967	0	0	0 dB
15301769		9,64	0,00	Relatief					1967	0	0	0 dB
15302731		9,66	0,00	Relatief					1959	0	0	0 dB
15303981		9,72	0,00	Relatief					1991	0	0	0 dB
15304283		9,73	0,00	Relatief					1950	0	0	0 dB
15303985		9,80	0,00	Relatief					1973	0	0	0 dB
15303977		9,82	0,00	Relatief					1950	0	0	0 dB
15303983		9,84	0,00	Relatief					1973	0	0	0 dB
15302729		9,95	0,00	Relatief					1959	0	0	0 dB
15296393		10,23	0,00	Relatief					1961	0	0	0 dB
15317863		10,43	0,00	Relatief					2016	0	0	0 dB
15303982		10,43	0,00	Relatief					1981	0	0	0 dB
15317810		10,44	0,00	Relatief					2015	0	0	0 dB
15303699		10,61	0,00	Relatief					1976	0	0	0 dB
15297587		13,09	0,00	Relatief					1963	0	0	0 dB

Model: D2
Groep: (hoofdgroep)
Lijst van Gebouwen, voor rekenmethode Wegverkeerslawaai - RMG-2012, wegverkeer

Naam	Zwevend	Refl. 63	Refl. 125	Refl. 250	Refl. 500	Refl. 1k	Refl. 2k	Refl. 4k	Refl. 8k
15302342	False	0,80	0,80	0,80	0,80	0,80	0,80	0,80	0,80
15302099	False	0,80	0,80	0,80	0,80	0,80	0,80	0,80	0,80
15303698	False	0,80	0,80	0,80	0,80	0,80	0,80	0,80	0,80
15302216	False	0,80	0,80	0,80	0,80	0,80	0,80	0,80	0,80
15303975	False	0,80	0,80	0,80	0,80	0,80	0,80	0,80	0,80
15317749	False	0,80	0,80	0,80	0,80	0,80	0,80	0,80	0,80
15301767	False	0,80	0,80	0,80	0,80	0,80	0,80	0,80	0,80
15303693	False	0,80	0,80	0,80	0,80	0,80	0,80	0,80	0,80
15317459	False	0,80	0,80	0,80	0,80	0,80	0,80	0,80	0,80
15317148	False	0,80	0,80	0,80	0,80	0,80	0,80	0,80	0,80
15301768	False	0,80	0,80	0,80	0,80	0,80	0,80	0,80	0,80
15297266	False	0,80	0,80	0,80	0,80	0,80	0,80	0,80	0,80
15303173	False	0,80	0,80	0,80	0,80	0,80	0,80	0,80	0,80
15302348	False	0,80	0,80	0,80	0,80	0,80	0,80	0,80	0,80
15302714	False	0,80	0,80	0,80	0,80	0,80	0,80	0,80	0,80
15303979	False	0,80	0,80	0,80	0,80	0,80	0,80	0,80	0,80
2	False	0,80	0,80	0,80	0,80	0,80	0,80	0,80	0,80
15304291	False	0,80	0,80	0,80	0,80	0,80	0,80	0,80	0,80
15302707	False	0,80	0,80	0,80	0,80	0,80	0,80	0,80	0,80
15296366	False	0,80	0,80	0,80	0,80	0,80	0,80	0,80	0,80
15302116	False	0,80	0,80	0,80	0,80	0,80	0,80	0,80	0,80
15302115	False	0,80	0,80	0,80	0,80	0,80	0,80	0,80	0,80
15302718	False	0,80	0,80	0,80	0,80	0,80	0,80	0,80	0,80
15303903	False	0,80	0,80	0,80	0,80	0,80	0,80	0,80	0,80
15302716	False	0,80	0,80	0,80	0,80	0,80	0,80	0,80	0,80
15303973	False	0,80	0,80	0,80	0,80	0,80	0,80	0,80	0,80
15312919	False	0,80	0,80	0,80	0,80	0,80	0,80	0,80	0,80
15303904	False	0,80	0,80	0,80	0,80	0,80	0,80	0,80	0,80
15302221	False	0,80	0,80	0,80	0,80	0,80	0,80	0,80	0,80
15303967	False	0,80	0,80	0,80	0,80	0,80	0,80	0,80	0,80
15295019	False	0,80	0,80	0,80	0,80	0,80	0,80	0,80	0,80
15303965	False	0,80	0,80	0,80	0,80	0,80	0,80	0,80	0,80
15301769	False	0,80	0,80	0,80	0,80	0,80	0,80	0,80	0,80
15302731	False	0,80	0,80	0,80	0,80	0,80	0,80	0,80	0,80
15303981	False	0,80	0,80	0,80	0,80	0,80	0,80	0,80	0,80
15304283	False	0,80	0,80	0,80	0,80	0,80	0,80	0,80	0,80
15303985	False	0,80	0,80	0,80	0,80	0,80	0,80	0,80	0,80
15303977	False	0,80	0,80	0,80	0,80	0,80	0,80	0,80	0,80
15303983	False	0,80	0,80	0,80	0,80	0,80	0,80	0,80	0,80
15302729	False	0,80	0,80	0,80	0,80	0,80	0,80	0,80	0,80
15296393	False	0,80	0,80	0,80	0,80	0,80	0,80	0,80	0,80
15317863	False	0,80	0,80	0,80	0,80	0,80	0,80	0,80	0,80
15303982	False	0,80	0,80	0,80	0,80	0,80	0,80	0,80	0,80
15317810	False	0,80	0,80	0,80	0,80	0,80	0,80	0,80	0,80
15303699	False	0,80	0,80	0,80	0,80	0,80	0,80	0,80	0,80
15297587	False	0,80	0,80	0,80	0,80	0,80	0,80	0,80	0,80

Bijlage 3. Berekeningsresultaten

Rapport: Resultatentabel
Model: D2
LAeq totaalresultaten voor toetspunten
Groep: Ambt Montfort
Groepsreductie: Nee

Naam Toetspunt	Omschrijving	Hoogte	Dag	Avond	Nacht	Lden
04_B	woning 1	4,50	31,38	28,36	24,13	32,81
09_B	woning 3	4,50	30,84	27,82	23,59	32,27
08_B	woning 2	4,50	30,27	27,26	23,02	31,70
04_A	woning 1	1,50	29,93	26,92	22,67	31,36
10_B	woning 3	4,50	29,53	26,51	22,28	30,96
09_A	woning 3	1,50	29,21	26,19	21,95	30,64
08_A	woning 2	1,50	28,21	25,20	20,95	29,64
10_A	woning 3	1,50	27,50	24,48	20,25	28,93
06_B	woning 2	4,50	26,79	23,78	19,54	28,22
12_B	woning 3	4,50	26,01	23,00	18,76	27,44
11_B	woning 3	4,50	25,27	22,25	18,03	26,71
06_A	woning 2	1,50	25,23	22,22	17,97	26,66
12_A	woning 3	1,50	24,97	21,96	17,70	26,40
13_B	woning 4	4,50	24,13	21,10	16,90	25,57
05_B	woning 2	4,50	24,13	21,11	16,87	25,56
11_A	woning 3	1,50	23,16	20,15	15,91	24,59
05_A	woning 2	1,50	22,63	19,61	15,37	24,06
13_A	woning 4	1,50	22,23	19,21	14,99	23,67
16_B	woning 4	4,50	19,97	16,96	12,71	21,40
16_A	woning 4	1,50	18,60	15,60	11,33	20,03
01_B	woning 1	4,50	17,61	14,52	10,46	19,08
07_B	woning 2	4,50	16,73	13,70	9,49	18,17
07_A	woning 2	1,50	15,70	12,67	8,46	17,14
01_A	woning 1	1,50	14,09	11,00	6,93	15,55
02_B	woning 1	4,50	13,97	10,87	6,82	15,43
15_B	woning 4	4,50	13,75	10,67	6,59	15,21
14_B	woning 4	4,50	13,52	10,44	6,37	14,99
02_A	woning 1	1,50	10,73	7,64	3,57	12,19
14_A	woning 4	1,50	9,71	6,60	2,57	11,18
15_A	woning 4	1,50	8,46	5,35	1,33	9,93
03_B	woning 1	4,50	5,30	2,21	-1,85	6,77
03_A	woning 1	1,50	3,59	0,50	-3,57	5,05

Alle getoonde dB-waarden zijn A-gewogen

Rapport: Resultatentabel
Model: D2
LAeq totaalresultaten voor toetspunten
Groep: Dijk
Groepsreductie: Nee

Naam Toetspunt	Omschrijving	Hoogte	Dag	Avond	Nacht	Lden
12_B	woning 3	4,50	38,69	35,10	32,30	40,44
12_A	woning 3	1,50	37,06	33,48	30,65	38,80
15_B	woning 4	4,50	31,39	27,60	25,17	33,20
14_B	woning 4	4,50	30,64	26,85	24,41	32,44
16_B	woning 4	4,50	30,46	26,66	24,24	32,27
05_B	woning 2	4,50	29,75	25,96	23,52	31,55
07_B	woning 2	4,50	29,12	25,34	22,88	30,92
03_B	woning 1	4,50	28,99	25,21	22,76	30,79
06_B	woning 2	4,50	28,96	25,17	22,73	30,76
01_B	woning 1	4,50	27,34	23,58	21,08	29,13
03_A	woning 1	1,50	27,30	23,49	21,07	29,10
15_A	woning 4	1,50	27,23	23,43	21,00	29,03
16_A	woning 4	1,50	26,94	23,15	20,71	28,74
07_A	woning 2	1,50	26,85	23,05	20,60	28,64
14_A	woning 4	1,50	26,46	22,66	20,23	28,26
02_B	woning 1	4,50	26,04	22,28	19,80	27,84
13_B	woning 4	4,50	26,03	22,32	19,74	27,81
11_B	woning 3	4,50	25,93	22,13	19,70	27,73
05_A	woning 2	1,50	25,91	22,10	19,69	27,71
06_A	woning 2	1,50	25,75	21,94	19,52	27,55
11_A	woning 3	1,50	25,66	21,92	19,38	27,44
09_B	woning 3	4,50	25,43	21,60	19,23	27,24
10_B	woning 3	4,50	25,24	21,43	19,03	27,05
01_A	woning 1	1,50	24,83	21,06	18,58	26,62
09_A	woning 3	1,50	24,69	20,88	18,46	26,49
10_A	woning 3	1,50	24,41	20,60	18,17	26,20
13_A	woning 4	1,50	24,34	20,63	18,05	26,12
02_A	woning 1	1,50	24,23	20,43	17,99	26,03
08_B	woning 2	4,50	22,02	18,19	15,82	23,83
04_B	woning 1	4,50	21,46	17,64	15,26	23,27
08_A	woning 2	1,50	21,01	17,19	14,78	22,81
04_A	woning 1	1,50	20,62	16,81	14,39	22,42

Alle getoonde dB-waarden zijn A-gewogen

Rapport: Resultatentabel
Model: D2
LAeq totaalresultaten voor toetspunten
Groep: Linnerweg
Groepsreductie: Nee

Naam Toetspunt	Omschrijving	Hoogte	Dag	Avond	Nacht	Lden
12_B	woning 3	4,50	23,21	20,15	16,03	24,67
12_A	woning 3	1,50	21,71	18,65	14,52	23,16
15_B	woning 4	4,50	20,66	17,53	13,56	22,14
07_B	woning 2	4,50	20,30	17,20	13,18	21,78
14_B	woning 4	4,50	19,82	16,69	12,71	21,30
05_B	woning 2	4,50	19,54	16,45	12,39	21,01
06_B	woning 2	4,50	19,46	16,36	12,32	20,93
03_B	woning 1	4,50	19,39	16,28	12,28	20,87
07_A	woning 2	1,50	17,61	14,50	10,49	19,09
03_A	woning 1	1,50	17,37	14,25	10,25	18,84
16_B	woning 4	4,50	17,29	14,16	10,20	18,78
13_B	woning 4	4,50	17,03	13,91	9,92	18,51
15_A	woning 4	1,50	16,90	13,77	9,79	18,38
11_B	woning 3	4,50	16,38	13,26	9,27	17,86
06_A	woning 2	1,50	16,27	13,15	9,17	17,75
14_A	woning 4	1,50	16,20	13,08	9,09	17,68
05_A	woning 2	1,50	15,34	12,22	8,24	16,82
16_A	woning 4	1,50	15,10	11,97	8,00	16,58
13_A	woning 4	1,50	14,46	11,34	7,33	15,93
11_A	woning 3	1,50	14,10	10,98	6,98	15,57
02_B	woning 1	4,50	13,72	10,60	6,61	15,20
01_B	woning 1	4,50	13,39	10,28	6,27	14,87
02_A	woning 1	1,50	13,28	10,17	6,15	14,75
01_A	woning 1	1,50	12,45	9,35	5,30	13,91
04_B	woning 1	4,50	8,49	5,36	1,40	9,98
09_B	woning 3	4,50	8,06	4,94	0,96	9,54
04_A	woning 1	1,50	7,13	4,01	0,02	8,61
09_A	woning 3	1,50	6,88	3,74	-0,21	8,36
08_B	woning 2	4,50	6,51	3,39	-0,59	7,99
10_B	woning 3	4,50	5,12	1,99	-1,97	6,61
08_A	woning 2	1,50	4,47	1,35	-2,63	5,95
10_A	woning 3	1,50	3,18	0,04	-3,91	4,66

Alle getoonde dB-waarden zijn A-gewogen

Rapport: Resultatentabel
Model: D2
LAeq totaalresultaten voor toetspunten
Groep: Rozendaalseheide
Groepsreductie: Nee

Naam Toetspunt	Omschrijving	Hoogte	Dag	Avond	Nacht	Lden
04_A	woning 1	1,50	47,42	44,40	40,18	48,86
04_B	woning 1	4,50	47,12	44,10	39,88	48,56
08_A	woning 2	1,50	46,78	43,76	39,54	48,22
08_B	woning 2	4,50	46,53	43,51	39,29	47,97
01_A	woning 1	1,50	43,10	40,08	35,85	44,53
01_B	woning 1	4,50	43,00	39,98	35,76	44,44
06_A	woning 2	1,50	40,89	37,87	33,65	42,33
06_B	woning 2	4,50	40,73	37,71	33,49	42,17
10_B	woning 3	4,50	39,94	36,92	32,70	41,38
09_B	woning 3	4,50	39,82	36,80	32,58	41,26
10_A	woning 3	1,50	39,81	36,79	32,56	41,24
09_A	woning 3	1,50	39,45	36,43	32,20	40,88
02_B	woning 1	4,50	38,56	35,54	31,31	39,99
02_A	woning 1	1,50	38,19	35,17	30,94	39,62
05_B	woning 2	4,50	36,23	33,21	28,99	37,67
05_A	woning 2	1,50	35,89	32,87	28,64	37,32
11_B	woning 3	4,50	35,72	32,70	28,48	37,16
11_A	woning 3	1,50	35,11	32,08	27,86	36,54
13_B	woning 4	4,50	33,63	30,60	26,39	35,07
13_A	woning 4	1,50	32,29	29,27	25,05	33,73
16_B	woning 4	4,50	30,31	27,29	23,06	31,74
16_A	woning 4	1,50	29,15	26,14	21,89	30,58
12_B	woning 3	4,50	25,62	22,60	18,38	27,06
12_A	woning 3	1,50	25,15	22,12	17,90	26,58
07_B	woning 2	4,50	24,61	21,58	17,37	26,05
07_A	woning 2	1,50	22,90	19,88	15,66	24,34
14_B	woning 4	4,50	16,97	13,86	9,85	18,45
15_B	woning 4	4,50	16,76	13,64	9,63	18,23
14_A	woning 4	1,50	13,45	10,34	6,31	14,92
15_A	woning 4	1,50	13,20	10,09	6,07	14,67
03_B	woning 1	4,50	11,71	8,66	4,51	13,16
03_A	woning 1	1,50	11,42	8,37	4,20	12,86

Alle getoonde dB-waarden zijn A-gewogen

Rapport: Resultatentabel
Model: D2
LAeq totaalresultaten voor toetspunten
Groep: Huysbongerdweg
Groepsreductie: Nee

Naam Toetspunt	Omschrijving	Hoogte	Dag	Avond	Nacht	Lden
12_A	woning 3	1,50	62,14	58,81	55,42	63,77
12_B	woning 3	4,50	62,01	58,68	55,29	63,64
16_B	woning 4	4,50	60,92	57,59	54,20	62,55
16_A	woning 4	1,50	60,85	57,52	54,12	62,47
09_A	woning 3	1,50	59,99	56,66	53,27	61,62
09_B	woning 3	4,50	59,98	56,64	53,26	61,60
10_B	woning 3	4,50	57,67	54,33	50,95	59,29
10_A	woning 3	1,50	57,05	53,71	50,32	58,67
06_B	woning 2	4,50	56,96	53,62	50,24	58,58
06_A	woning 2	1,50	56,06	52,73	49,33	57,68
08_B	woning 2	4,50	55,52	52,20	48,80	57,15
15_B	woning 4	4,50	55,32	51,99	48,60	56,95
15_A	woning 4	1,50	55,01	51,70	48,29	56,64
08_A	woning 2	1,50	54,38	51,05	47,65	56,00
04_B	woning 1	4,50	53,74	50,41	47,02	55,37
05_B	woning 2	4,50	53,66	50,33	46,95	55,29
05_A	woning 2	1,50	52,34	49,01	45,62	53,97
04_A	woning 1	1,50	52,23	48,90	45,50	53,85
14_B	woning 4	4,50	52,15	48,81	45,43	53,77
14_A	woning 4	1,50	51,38	48,05	44,64	53,00
11_B	woning 3	4,50	50,36	47,03	43,65	51,99
11_A	woning 3	1,50	48,72	45,38	42,00	50,34
13_B	woning 4	4,50	48,35	45,01	41,63	49,97
13_A	woning 4	1,50	46,40	43,06	39,68	48,02
01_B	woning 1	4,50	42,55	39,20	35,84	44,18
07_B	woning 2	4,50	41,78	38,40	35,12	43,43
02_B	woning 1	4,50	41,66	38,32	34,93	43,28
07_A	woning 2	1,50	40,27	36,91	33,59	41,91
01_A	woning 1	1,50	40,27	36,93	33,55	41,89
02_A	woning 1	1,50	39,48	36,15	32,74	41,10
03_B	woning 1	4,50	34,23	30,71	27,73	35,93
03_A	woning 1	1,50	32,04	28,52	25,54	33,74

Alle getoonde dB-waarden zijn A-gewogen

Rapport: Resultatentabel
Model: D2
LAeq totaalresultaten voor toetspunten
Groep: Stationsweg
Groepsreductie: Nee

Naam Toetspunt	Omschrijving	Hoogte	Dag	Avond	Nacht	Lden
03_B	woning 1	4,50	46,48	43,03	39,90	48,16
07_B	woning 2	4,50	45,02	41,56	38,46	46,70
03_A	woning 1	1,50	44,04	40,60	37,44	45,71
12_B	woning 3	4,50	42,60	38,95	36,28	44,38
16_B	woning 4	4,50	42,49	38,88	36,11	44,24
07_A	woning 2	1,50	42,44	38,99	35,85	44,11
11_B	woning 3	4,50	41,35	37,89	34,78	43,03
12_A	woning 3	1,50	40,95	37,33	34,62	42,73
16_A	woning 4	1,50	40,66	37,08	34,26	42,41
01_B	woning 1	4,50	40,69	37,25	34,11	42,37
02_B	woning 1	4,50	40,66	37,22	34,08	42,34
02_A	woning 1	1,50	40,32	36,89	33,73	41,99
11_A	woning 3	1,50	39,27	35,83	32,67	40,94
01_A	woning 1	1,50	38,76	35,33	32,15	40,42
13_B	woning 4	4,50	38,45	34,93	31,95	40,15
14_B	woning 4	4,50	38,06	34,40	31,74	39,83
15_B	woning 4	4,50	37,93	34,23	31,62	39,70
05_B	woning 2	4,50	37,74	34,17	31,31	39,47
06_B	woning 2	4,50	36,95	33,38	30,51	38,68
13_A	woning 4	1,50	35,78	32,29	29,25	37,47
06_A	woning 2	1,50	34,43	30,88	27,97	36,15
15_A	woning 4	1,50	34,32	30,63	28,01	36,10
14_A	woning 4	1,50	34,31	30,64	27,97	36,07
05_A	woning 2	1,50	32,50	28,84	26,15	34,26
04_B	woning 1	4,50	27,91	24,26	21,58	29,68
08_B	woning 2	4,50	26,24	22,60	19,90	28,01
04_A	woning 1	1,50	25,96	22,31	19,60	27,72
09_B	woning 3	4,50	25,28	21,57	18,99	27,06
10_B	woning 3	4,50	24,55	20,88	18,23	26,32
08_A	woning 2	1,50	24,11	20,47	17,76	25,87
09_A	woning 3	1,50	23,96	20,24	17,68	25,75
10_A	woning 3	1,50	23,54	19,85	17,23	25,32

Alle getoonde dB-waarden zijn A-gewogen

Rapport: Resultatentabel
Model: D2
LAeq totaalresultaten voor toetspunten
Groep: Waarderweg
Groepsreductie: Nee

Naam Toetspunt	Omschrijving	Hoogte	Dag	Avond	Nacht	Lden
12_B	woning 3	4,50	37,97	34,45	31,47	39,67
12_A	woning 3	1,50	36,10	32,61	29,57	37,79
15_B	woning 4	4,50	33,42	29,77	27,03	35,16
16_B	woning 4	4,50	32,84	29,21	26,44	34,58
14_B	woning 4	4,50	32,34	28,71	25,93	34,07
10_A	woning 3	1,50	32,36	28,86	25,84	34,06
07_B	woning 2	4,50	30,99	27,38	24,57	32,72
06_B	woning 2	4,50	30,48	26,89	24,04	32,20
03_B	woning 1	4,50	30,44	26,84	24,02	32,17
10_B	woning 3	4,50	30,47	26,99	23,94	32,17
11_A	woning 3	1,50	30,21	26,60	23,81	31,95
05_B	woning 2	4,50	30,09	26,48	23,65	31,81
13_A	woning 4	1,50	29,91	26,29	23,53	31,66
15_A	woning 4	1,50	29,62	25,95	23,24	31,36
13_B	woning 4	4,50	29,03	25,41	22,63	30,77
14_A	woning 4	1,50	28,85	25,20	22,46	30,59
03_A	woning 1	1,50	28,73	25,14	22,29	30,45
07_A	woning 2	1,50	28,71	25,10	22,27	30,43
16_A	woning 4	1,50	28,23	24,60	21,82	29,96
11_B	woning 3	4,50	28,04	24,46	21,62	29,78
06_A	woning 2	1,50	27,78	24,17	21,36	29,51
05_A	woning 2	1,50	27,45	23,83	21,04	29,18
02_A	woning 1	1,50	25,28	21,70	18,83	27,00
09_B	woning 3	4,50	23,58	19,99	17,15	25,31
09_A	woning 3	1,50	23,17	19,60	16,71	24,89
02_B	woning 1	4,50	23,03	19,45	16,60	24,76
01_B	woning 1	4,50	22,47	18,83	16,09	24,22
01_A	woning 1	1,50	21,13	17,55	14,67	22,85
08_A	woning 2	1,50	19,44	15,81	13,04	21,18
08_B	woning 2	4,50	19,43	15,79	13,06	21,18
04_B	woning 1	4,50	18,54	14,87	12,18	20,29
04_A	woning 1	1,50	18,09	14,46	11,69	19,83

Alle getoonde dB-waarden zijn A-gewogen

Bijlage 4. Cumulatieve geluidsbelasting

Rapport: Resultatentabel
Model: D2
LAeq totaalresultaten voor toetspunten
Groep: (hoofdgroep)
Groepsreductie: Nee

Naam Toetspunt	Omschrijving	Hoogte	Dag	Avond	Nacht	Lden
12_A	woning 3	1,50	62,20	58,87	55,48	63,83
12_B	woning 3	4,50	62,10	58,76	55,39	63,73
16_B	woning 4	4,50	61,00	57,66	54,28	62,62
16_A	woning 4	1,50	60,90	57,57	54,17	62,52
09_A	woning 3	1,50	60,03	56,70	53,31	61,66
09_B	woning 3	4,50	60,03	56,70	53,31	61,66
10_B	woning 3	4,50	57,76	54,43	51,03	59,38
10_A	woning 3	1,50	57,15	53,82	50,42	58,77
06_B	woning 2	4,50	57,12	53,79	50,40	58,75
06_A	woning 2	1,50	56,23	52,91	49,49	57,85
08_B	woning 2	4,50	56,06	52,77	49,28	57,66
15_B	woning 4	4,50	55,45	52,10	48,73	57,07
15_A	woning 4	1,50	55,07	51,75	48,35	56,70
08_A	woning 2	1,50	55,09	51,80	48,29	56,68
04_B	woning 1	4,50	54,63	51,36	47,82	56,22
05_B	woning 2	4,50	53,89	50,55	47,18	55,52
04_A	woning 1	1,50	53,50	50,25	46,65	55,08
05_A	woning 2	1,50	52,51	49,18	45,79	54,14
14_B	woning 4	4,50	52,39	49,04	45,69	54,02
14_A	woning 4	1,50	51,50	48,16	44,78	53,12
11_B	woning 3	4,50	51,05	47,71	44,34	52,68
11_A	woning 3	1,50	49,43	46,09	42,72	51,06
13_B	woning 4	4,50	48,99	45,64	42,28	50,62
13_A	woning 4	1,50	47,04	43,69	40,32	48,66
07_B	woning 2	4,50	46,93	43,49	40,34	48,60
01_B	woning 1	4,50	47,03	43,79	40,15	48,59
03_B	woning 1	4,50	46,91	43,45	40,35	48,59
01_A	woning 1	1,50	45,92	42,73	38,96	47,46
02_B	woning 1	4,50	45,33	42,02	38,56	46,94
07_A	woning 2	1,50	44,72	41,30	38,11	46,39
03_A	woning 1	1,50	44,52	41,07	37,94	46,20
02_A	woning 1	1,50	44,29	40,99	37,50	45,89

Alle getoonde dB-waarden zijn A-gewogen

Bijlage 4 AERIUS-berekening stikstof

notitie

projectnaam
AERIUS-berekening Huysbongerdweg, Montfort

datum
1 december 2023

projectnummer
P05694

opdrachtgever
particulier

Opgesteld door
JEn

Industriestraat 94
5931 PK Tegelen
+31 (0)77 373 06 01
info@bro.nl
www.bro.nl

BRO

1. Inleiding

Het planvoornemen bestaat om de bestaande bebouwing ter plaatse te slopen en ter plaatse 4 nieuwe levensloopbestendige woningen te realiseren. In verband met de aan te vragen vergunning is het van belang om inzicht te hebben of met onderhavige ontwikkeling sprake is van stikstofdepositie op nabijgelegen Natura 2000-gebieden.

Sinds november 2022 is de bouwvrijstelling niet meer van toepassing. Zodoende is voor onderhavige ontwikkeling zowel een berekening voor de aanlegfase als voor de gebruiksfase uitgevoerd.

2. Wettelijk kader Natura 2000-gebieden

Wettelijk kader

Op grond van artikel 2.1 van de Wet natuurbescherming kunnen natuurgebieden of andere gebieden die belangrijk zijn voor flora en fauna, door de Minister worden aangewezen ter uitvoering van de Vogelrichtlijn- en/of Habitatrichtlijn, de zogeheten Natura 2000-gebieden. Bij de aanwijzing van een Natura 2000-gebied worden voor het gebied instandhoudingsdoelstellingen voor te beschermen soorten en/of habitats vastgesteld. Conform artikel 2.7 lid 2 van de Wet natuurbescherming is het verboden om projecten of andere handelingen te realiseren of te verrichten die, gelet op deze instandhoudingsdoelstelling van een Natura 2000-gebied, de kwaliteit van de natuurlijke habitats en de habitats van soorten kunnen verslechteren, of een significant verstorend effect kunnen hebben op de soorten waarvoor het gebied is aangewezen. Verder geldt dat een plan, dat afzonderlijk of in combinatie met andere plannen of projecten, significante gevolgen kan hebben voor een Natura 2000-gebied, door een bestuursorgaan pas vastgesteld kan worden indien een passende beoordeling is gemaakt (artikel 2.7 lid 1 Wet natuurbescherming).

Voor alle Natura 2000-gebieden geldt verder, op basis van artikel 1.11 van de Wet natuurbescherming, een zorgplicht. Iedereen dient voldoende zorg in acht te nemen voor deze gebieden. Dit houdt onder meer in dat men negatieve gevolgen voor deze gebieden zoveel mogelijk beperkt door het nemen van alle maatregelen die redelijkerwijs kunnen worden verwacht. Uit de Memorie van Toelichting blijkt, dat de Wet natuurbescherming, buiten de zorgplicht, al voldoende instrumenten bevat om schadelijke handelingen in Natura 2000-gebieden te beperken. Deze zorgplicht is daarmee primair bedoeld om de eigen verantwoordelijkheid vast te leggen, die een ieder heeft voor een zorgvuldige omgang met de natuurwaarden in Natura 2000-gebieden.

Doorwerking plangebied

Het plangebied is niet gelegen binnen de grenzen van een gebied dat aangewezen is als Natura 2000-gebied. Het meest nabijgelegen Natura 2000-gebied, ‘Roerdal’ bevindt zich, op het dichtstbijzijnde punt, op circa 3,5 kilometer ten noordoosten van het plangebied. Indien er sprake zou zijn van een effect, betreft dit een extern effect, zoals toename van geluid, licht of depositie van stikstof. Mede gezien de locatie van de ontwikkeling zijn externe effecten als licht en geluid uitgesloten. Aangezien de voorgenomen ontwikkeling de sloop van de bestaande bebouwing en de realisatie van 4 levensloopbestendige woningen betreft, kan een significante toename aan stikstofdepositie tijdens de aanlegfase en gebruiksfase op omliggende Natura 2000-gebieden vanwege het planvoornemen niet op voorhand worden uitgesloten. Derhalve is het uitvoeren van een stikstofdepositieberekening benodigd.

3. Planvoornemen

Het voornemen bestaat om aan de Huysbongerdweg 4 te Montfort een viertal levensloopbestendige woningen te realiseren in de vorm van twee vrijstaande woningen en twee aaneen gebouwde woningen. De huidige bebouwing is gedateerd en niet meer courant. Het planvoornemen bestaat om de boerderij met bijgebouw(en) volledig te slopen en hiervoor in de plaats vier levensloopbestendige woningen te plaatsen. Het betreffen vier (half)vrijstaande seniorenwoningen met elk een eigen tuin en een eigen inrit/parkeerplaats op eigen terrein. Het plangebied is gelegen in de kern van Montfort, nabij het centrum.

Het perceel waarop het gebouw is voorzien, is kadastraal bekend als Montfort, sectie E, nr. 742 en heeft een oppervlakte van circa 1.575 m2. Figuur 1 geeft de ligging van het projectgebied weer ten opzichte van de dichtstbijzijnde Natura 2000-gebieden.

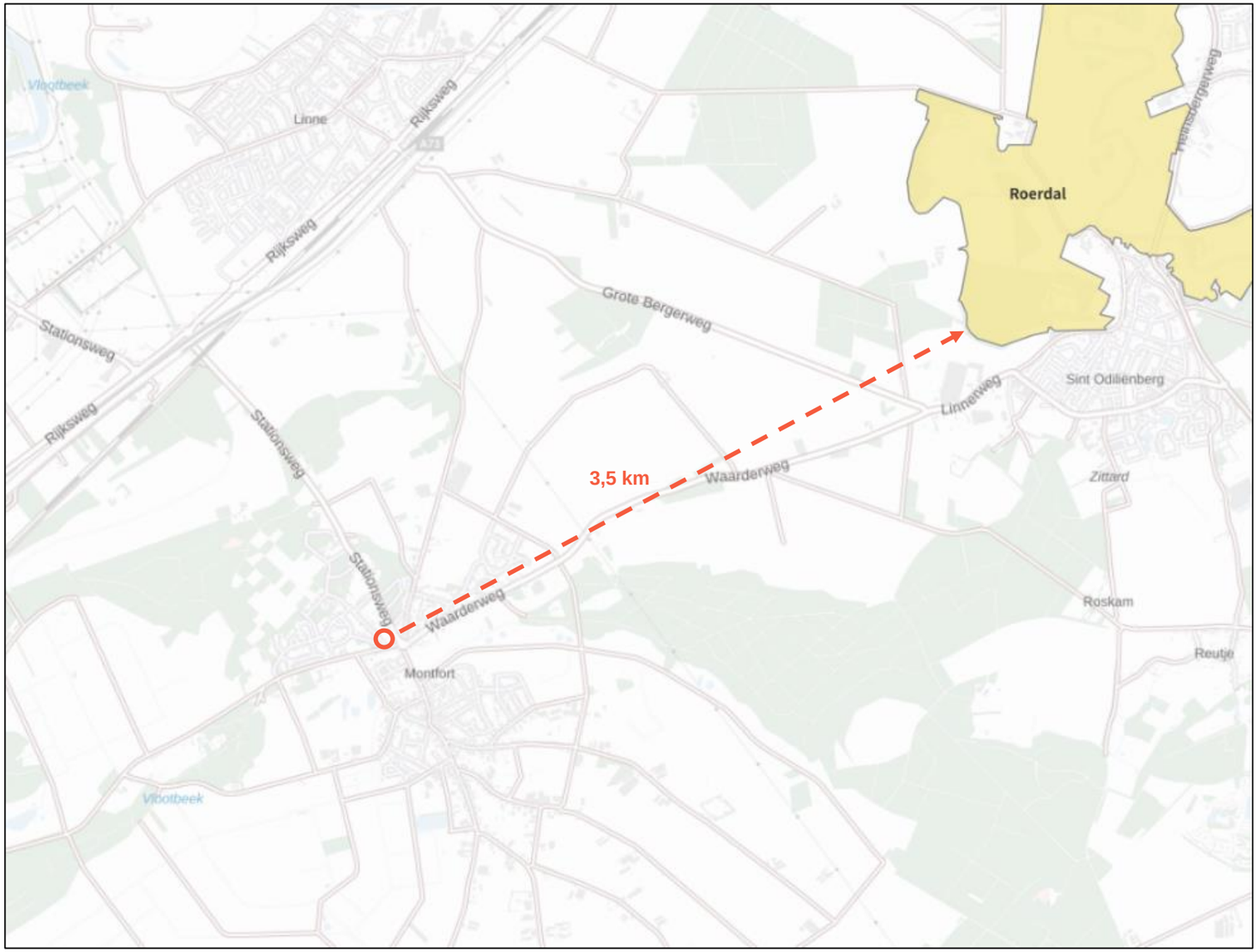

Figuur 1 Ligging plangebied t.o.v. Natura-2000 gebied (Bron: AERIUS Calculator)

4. AERIUS-berekening

Om op voorhand negatieve effecten op Natura 2000-gebieden vanwege stikstofdepositie uit te sluiten is een AERIUS-berekening uitgevoerd. Uit deze berekening blijkt dat bij zowel de aanlegfase als de gebruiksfase rekenresultaten niet hoger zijn dan 0,00 mol/ha/j. In de bijlagen is de door AERIUS gegenereerde rapportage voor de aanlegfase en gebruiksfase opgenomen. In het voorliggende document worden de ingevoerde gegevens kort toegelicht.

Aanlegfase

Bij het planvoornemen wordt gebruik gemaakt van meerdere (mobiele) werktuigen en vinden verkeersbewegingen plaats. Dit zorgt voor een emissie van stikstof. Deze emissie is berekend.

(Mobiele) werktuigen

Voor de inzet van (mobiele) werktuigen is uitgegaan van een gemiddeld gebruik van mobiele werktuigen bij bouw van een bedrijfsgebouw van soortgelijke grootte. Gezien de ontwikkelaar geen gegevens met betrekking tot de aanlegfase beschikbaar heeft, is uitgegaan van referentieprojecten uitgevoerd door BRO. Het brandstofverbruik[1] is berekend aan de hand van de volgende formule uit het “Instructie gegevensinvoer voor AERIUS Calculator 2022” (januari 2023):

$$B = 0.095 * P_{max} + 0.54$$

Hierin is “B” het brandstofverbruik in [L/u], volgens de relatie op basis van het AUB rapport van TNO en is “Pmax” het maximale vermogen van het werktuig [kW].

Tabel 1 Mobiele werktuigen aanlegfase

Werktuig	Bouw-jaar	Brandstof	Vermogen (kW)	Draai-uren	Brandstofver-bruik per uur[2]	Tot. brandstof-verbruik	Totale emis-sie (kg NOx/j)	Totale emis-sie (g NH3/j)
Mobiele kraan	va. 2014	Diesel	120	16	11,94	191	6,4	45,8
Graafmachine	va. 2014	Diesel	100	32	10,04	321	10,8	77,0
Graafmachine (mini)	va. 2014	Diesel	20	16	2,44	39	0,9	0,0
Trilplaten	va. 2014	Diesel	20	24	2,44	59	0,2	0,0

Voor de inzet van mobiele werktuigen is gerekend met Stageklasse IV die ten tijde van de realisatie maximaal 9 jaar oud zijn. De eventuele elektrische machines zijn niet meegenomen in de berekening, omdat deze niet zorgen voor een stikstofemissie. Zie hiervoor tabel 1 en bijgevoegde AERIUS- rapportage.

Verkeer sloop, bouw en aanleg

Ten behoeve van de sloop, bouw en aanleg vinden ook verkeersbewegingen plaats, onder andere in de vorm van vrachtwagens en busjes. De totale verkeersgeneratie is weergegeven in tabel 2. De bewegingen zijn over de aanliggende wegen gemodelleerd, waarbij 100% van de bewegingen in twee richtingen zijn ingevoerd tot de dichtstbijzijnde doorgaande weg, waarbij het verkeer opgaat in het heersende verkeer. Hierbij zijn dus meer bewegingen gemodelleerd dan daadwerkelijk plaats gaan vinden, waardoor onzekerheid over de richting van de bewegingen wordt opgevangen. Voor meer informatie verwijzen we u naar de bijgevoegde AERIUS calculator. Omdat het bouwproces slechts enkele maanden in beslag neemt is het aantal verkeersbewegingen voor één jaar ingevoerd.

Tabel 2 Bouwverkeer aanlegfase (per locatie)

Verkeersbewegingen bouwverkeer	Totale verkeersgeneratie
Bedrijfsbusjes (licht verkeer)	5 p/etmaal
Aanvoer materiaal (middelzwaar vrachtverkeer)	500 p/jaar
Betonmixer of zwaar transport (zwaar vrachtverkeer)	500 p/jaar

[1] Ligterink et al., 2021. ‘AUB (AdBlue verbruik, Uren, en Brandstofverbruik): een robuuste schatting van NOx en NH3 uitstoot van mobiele werktuigen’. TNO_2021_R12305, p. 26
[2] Berekend aan de hand van formule uit hoofdstuk 8.4 van: BIJ12 in opdracht van RIVM, ‘Instructie gegevensinvoer voor AERIUS Calculator 2022’ (januari 2023), p. 44.

Gebruiksfase
De 4 levensloopbestendige woningen worden gasloos opgeleverd. Dit zorgt dan ook niet voor een stikstofuitstoot. De verkeersaantrekkende werking van de woningen zorgt wel voor een stikstofuitstoot. Deze is dan ook berekend.

De verwachte verkeersaantrekkende werking van het plan-voornemen is berekend op basis van de CROW-publicatie 381 “Toekomstbestendig parkeren”. Hierbij is uitgegaan van 4 woningen in de vorm van ‘koop, vrijstaand, woning’ ‘rest bebouwde kom’ in de gemeente Roerdalen (niet stedelijke gemeente). In totaal neemt de verkeersgeneratie met maximaal 35 (4 x 8,6 = 34,4) motorvoertuigen per etmaal (mvt/ etmaal) toe. Voor de volledigheid is ook een vrachtbewegingen meegenomen per week (bewegingen voor bijvoorbeeld een vuilniswagen).

De bewegingen zijn over de aanliggende wegen gemodelleerd, waarbij 100% van de bewegingen in drie richtingen zijn ingevoerd tot de dichtstbijzijnde doorgaande weg, waarbij het verkeer opgaat in het heersende verkeer. De rijrichting is een indicatie van de bewegingen, deze kan afwijken. Hierbij zijn dus meer bewegingen gemodelleerd dan daadwerkelijk plaats gaan vinden, waardoor onzekerheid over de richting van de bewegingen wordt opgevangen. Voor meer informatie verwijzen we u naar de bijgevoegde AERIUS-rapportage.

5. Resultaten en conclusie

Uit de uitgevoerde berekeningen blijkt dat bij de aanlegfase en gebruiksfase sprake geen overschrijding plaatsvindt. Daarmee kunnen op voorhand negatieve effecten op Natura 2000-gebieden vanwege stikstofdepositie uitgesloten worden.

Omdat significant negatieve gevolgen zijn uitgesloten, hoeft voor de ontwikkeling geen passende beoordeling opgesteld te worden. Omdat er van het project geen significant negatieve gevolgen te verwachten zijn, geldt ook geen vergunningplicht van de Wet natuurbescherming.

Bijlage 1 - Aerius stikstofberekening aanlegfase

Projectberekening

Dit document geeft een overzicht van de invoer en rekenresultaten van een Projectberekening met AERIUS Calculator. De berekening is uitgevoerd binnen stikstofgevoelige Natura 2000-gebieden, op rekenpunten die overlappen met habitattypen en/of leefgebieden die aangewezen zijn in het kader van de Wet natuurbescherming, gekoppeld aan een aangewezen soort, of nog onbekend maar mogelijk wel relevant, en waar tevens sprake is van een overbelaste of bijna overbelaste situatie voor stikstof.



- Overzicht
- Samenvatting situaties
- Resultaten
- Detailgegevens per emissiebron

Deze PDF is een digitaal bestand dat weer in te lezen is in AERIUS. Meer toelichting over deze PDF kunt u vinden in een bijbehorende leeswijzer. Deze leeswijzer en overige documentatie is te raadplegen via:
www.aerius.nl/handleidingen-en-leeswijzers

Contactgegevens

Rechtspersoon	BRO
Inrichtingslocatie	Huysbongerdweg, - Montfort

Activiteit

Omschrijving	Aanlegfase P05694 4 levensloopbestendige woningen Huysbongerdweg te Montfort
Toelichting	AERIUS-berekening van de aanlegfase ten behoeve van het realiseren van 4 levensloopbestendige woningen ter plaatse van de Huysbongerdweg te Montfort (gemeente Roerdalen).

Berekening

AERIUS kenmerk	RxXMx3zco9f9
Datum berekening	01 december 2023, 08:56
Rekenconfiguratie	Wnb-rekengrid

Totale emissie

	Rekenjaar	Emissie NH_3	Emissie NO_x
P05694 Aanlegfase 4 levensloopbestendige woningen Huysbongerdweg te Montfort - Beoogd	2024	0,1 kg/j	19,4 kg/j

Resultaten

	Hoogste bijdrage	Hexagon	Gebied
P05694 Aanlegfase 4 levensloopbestendige woningen Huysbongerdweg te Montfort - Beoogd	-		
Gekarteerd oppervlak met toename (ha)	-		
Gekarteerd oppervlak met afname (ha)	-		
Grootste toename	-		
Grootste afname	-		

P05694 Aanlegfase 4 levensloopbestendige woningen Huysbongerdweg te Montfort (Beoogd), rekenjaar 2024

Emissiebronnen	Emissie NH_3	Emissie NO_x
1 Mobiele werktuigen | Bouw, Industrie en Delfstoffenwinning | Mobiele werktuigen	0,1 kg/j	18,2 kg/j
Verkeersnetwerk	26,2 g/j	1,2 kg/j

Hoogste af- en toename op (bijna) overbelaste stikstofgevoelige Natura 2000 gebieden.

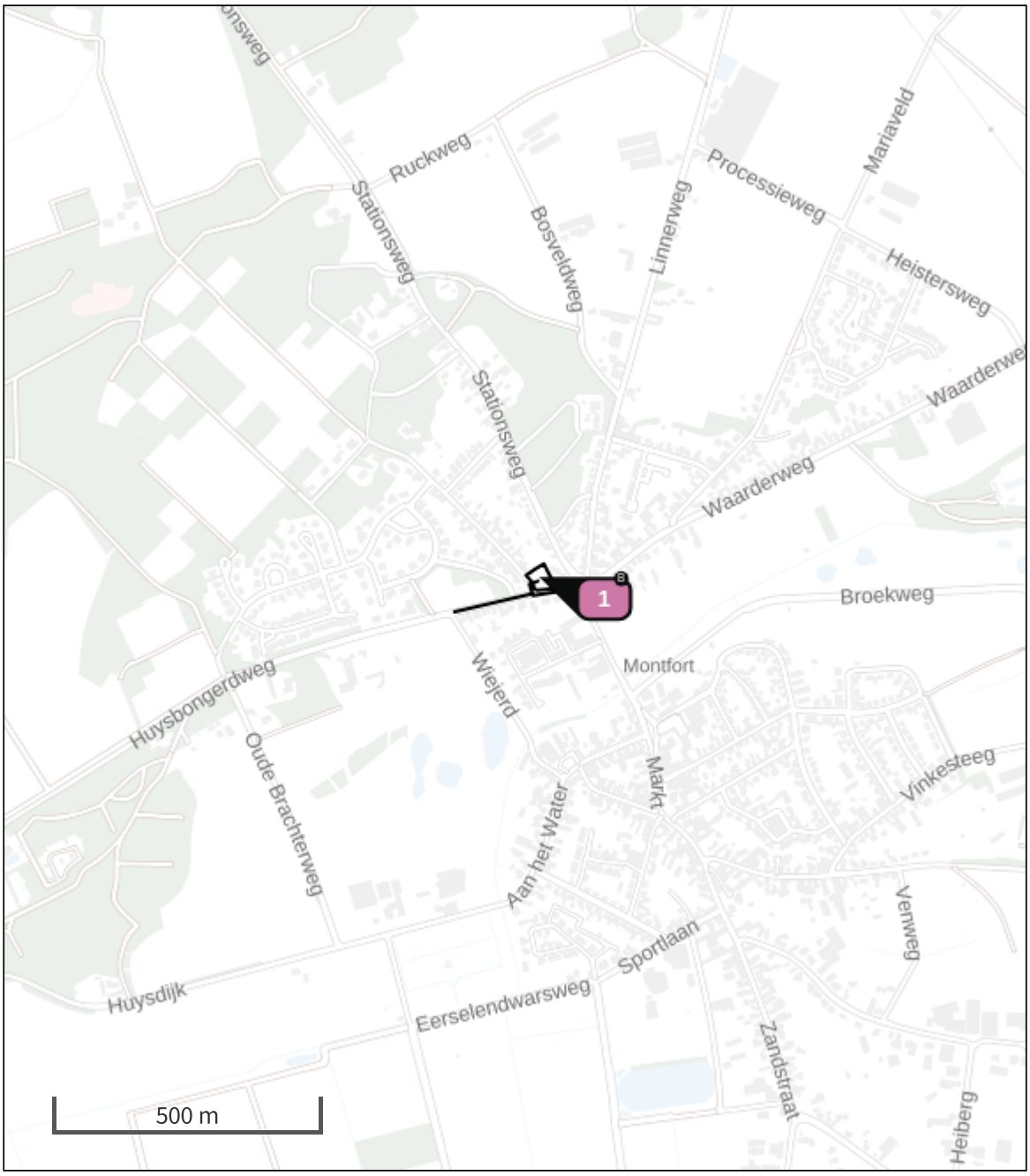

- Habitatrichtlijn
- Vogelrichtlijn
- Vogelrichtlijn, Habitatrichtlijn
- Niet bepaald
- Grootste toename (projectberekening)
- Grootste afname (projectberekening)
- Hoogste totaal (achtergrond + projectberekening)

De letters bij de bronlabels op de kaart geven bij welke type situaties de bronnen horen: beoogde situatie (B), referentiesituatie (R) en/of salderingssituatie (S).

Resultaten stikstofgevoelige Natura 2000 gebieden situatie "P05694 Aanlegfase 4 levensloopbestendige woningen Huysbongerdweg te Montfort" (Beoogd) incl. saldering e/o referentie

	Berekend (ha gekarteerd)	Hoogste totale depositie (mol N/ha/jr)	Met toename (ha gekarteerd)	Grootste toename (mol N/ha/jr)	Met afname (ha gekarteerd)	Grootste afname (mol N/ha/jr)
Totaal	-	-	-	-	-	-

P05694 Aanlegfase 4 levensloopbestendige woningen Huysbongerdweg te Montfort, Rekenjaar 2024

1 Mobiele werktuigen | Bouw, Industrie en Delfstoffenwinning

Naam	Mobiele werktuigen	NO_x	18,2 kg/j
Locatie	X:193990,66 Y:349043,13	NH_3	0,1 kg/j
Oppervlakte	0,16 ha		

Naam	Stageklasse	Brandstof-verbruik	Draaiuren	AdBlue verbruik	Stof	Emissie
Mobiele kraan	Stage-IV, 2014-2018, 75-560 kW, diesel, SCR: ja	191 l/j	16 u/j	0 l/j	NO_x	6,4 kg/j
					NH_3	45,8 g/j
Graafmachine	Stage-IV, 2014-2018, 75-560 kW, diesel, SCR: ja	321 l/j	32 u/j	0 l/j	NO_x	10,8 kg/j
					NH_3	77,0 g/j
Graafmachine (mini)	Stage-IV, 2014-2018, <= 56 kW, diesel, SCR: nee	39 l/j	16 u/j		NO_x	0,9 kg/j
					NH_3	0,0 kg/j
Trilplaten	alle werktuigen op benzine, 2takt	59 l/j			NO_x	0,2 kg/j
					NH_3	0,0 kg/j

2 Wegverkeer | Weg

			Links	Rechts		
Naam	Bouwverkeer west				NO_x	0,7 kg/j
Locatie	X:193921,33 Y:348999,66	Type scherm	-	-	NO_2	0,2 kg/j
Lengte	188,17 m	Hoogte	-	-	NH_3	16,0 g/j
Wegtype	Binnen bebouwde kom (doorstromend)	Afstand tot de weg	-	-		
Rijrichting	Beide richtingen					
Tunnelfactor	1					
Type hoogteligging	Normaal					
Weghoogte t.o.v. maaiveld	0 m					

Verkeer	Max. snelheid	Aantal voertuigbewegingen	In file
Licht verkeer	Voorgeschreven factoren	5,0 /etmaal	10,0 %
Middelzwaar vrachtverkeer	Voorgeschreven factoren	0,0 /etmaal	0,0 %
Zwaar vrachtverkeer	Voorgeschreven factoren	0,0 /etmaal	0,0 %
Busverkeer	Voorgeschreven factoren	0,0 /etmaal	0,0 %
Licht verkeer	Voorgeschreven factoren	0,0 /jaar	0,0 %
Middelzwaar vrachtverkeer	Voorgeschreven factoren	500,0 /jaar	10,0 %
Zwaar vrachtverkeer	Voorgeschreven factoren	500,0 /jaar	10,0 %
Busverkeer	Voorgeschreven factoren	0,0 /jaar	0,0 %

3 Wegverkeer | Weg

Naam	Bouwverkeer oost		Links	Rechts	NO_x 0,5 kg/j
Locatie	X:194000,68 Y:349011,9	Type scherm	-	-	NO_2 0,1 kg/j
Lengte	119,66 m	Hoogte	-	-	NH_3 10,2 g/j
Wegtype	Binnen bebouwde kom (doorstromend)	Afstand tot de weg	-	-	
Rijrichting	Beide richtingen				
Tunnelfactor	1				
Type hoogteligging	Normaal				
Weghoogte t.o.v. maaiveld	0 m				

Verkeer	Max. snelheid	Aantal voertuigbewegingen	In file
Licht verkeer	Voorgeschreven factoren	5,0 /etmaal	10,0 %
Middelzwaar vrachtverkeer	Voorgeschreven factoren	0,0 /etmaal	0,0 %
Zwaar vrachtverkeer	Voorgeschreven factoren	0,0 /etmaal	0,0 %
Busverkeer	Voorgeschreven factoren	0,0 /etmaal	0,0 %
Licht verkeer	Voorgeschreven factoren	0,0 /jaar	0,0 %
Middelzwaar vrachtverkeer	Voorgeschreven factoren	500,0 /jaar	10,0 %
Zwaar vrachtverkeer	Voorgeschreven factoren	500,0 /jaar	10,0 %
Busverkeer	Voorgeschreven factoren	0,0 /jaar	0,0 %

Disclaimer

Hoewel verstrekte gegevens kunnen dienen ter onderbouwing van een vergunningaanvraag, kunnen er geen rechten aan worden ontleend. De eigenaar van AERIUS aanvaardt geen aansprakelijkheid voor de inhoud van de door de gebruiker aangeboden informatie. Bovenstaande gegevens zijn enkel bruikbaar tot er een nieuwe versie van AERIUS beschikbaar is. AERIUS is een geregistreerd handelsmerk in Europa. Alle rechten die niet expliciet worden verleend, zijn voorbehouden.

Rekenbasis

Deze berekening is tot stand gekomen op basis van

AERIUS versie	2023.0.1_20231106_3125d8b3c1
Database versie	2023.0.1_3125d8b3c1_calculator_nl_stable

Voor meer informatie over de gebruikte methodiek en data zie:
https://www.aerius.nl/

Bijlage 2 - Aerius stikstofberekening gebruiksfase

Projectberekening

Dit document geeft een overzicht van de invoer en rekenresultaten van een Projectberekening met AERIUS Calculator. De berekening is uitgevoerd binnen stikstofgevoelige Natura 2000-gebieden, op rekenpunten die overlappen met habitattypen en/of leefgebieden die aangewezen zijn in het kader van de Wet natuurbescherming, gekoppeld aan een aangewezen soort, of nog onbekend maar mogelijk wel relevant, en waar tevens sprake is van een overbelaste of bijna overbelaste situatie voor stikstof.



- Overzicht
- Samenvatting situaties
- Resultaten
- Detailgegevens per emissiebron

Deze PDF is een digitaal bestand dat weer in te lezen is in AERIUS. Meer toelichting over deze PDF kunt u vinden in een bijbehorende leeswijzer. Deze leeswijzer en overige documentatie is te raadplegen via:
www.aerius.nl/handleidingen-en-leeswijzers

Contactgegevens

Rechtspersoon	BRO
Inrichtingslocatie	Huysbongerdweg, - Montfort

Activiteit

Omschrijving	Gebruiksfase P05694 4 levensloopbestendige woningen Huysbongerdweg te Montfort
Toelichting	AERIUS-berekening van de gebruiksfase ten behoeve van het realiseren van 4 levensloopbestendige woningen ter plaatse van de Huysbongerdweg te Montfort (gemeente Roerdalen).

Berekening

AERIUS kenmerk	RpzogRbsi84V
Datum berekening	01 december 2023, 08:56
Rekenconfiguratie	Wnb-rekengrid

Totale emissie

	Rekenjaar	Emissie NH_3	Emissie NO_x
P05694 Gebruiksfase 4 levensloopbestendige woningen Huysbongerdweg te Montfort - Beoogd	2024	41,7 g/j	1,2 kg/j

Resultaten

	Hoogste bijdrage	Hexagon	Gebied
P05694 Gebruiksfase 4 levensloopbestendige woningen Huysbongerdweg te Montfort - Beoogd	-		
Gekarteerd oppervlak met toename (ha)	-		
Gekarteerd oppervlak met afname (ha)	-		
Grootste toename	-		
Grootste afname	-		

P05694 Gebruiksfase 4 levensloopbestendige woningen Huysbongerdweg te Montfort (Beoogd), rekenjaar 2024

Emissiebronnen	Emissie NH_3	Emissie NO_x
1 Wonen en Werken | Woningen | 4 levensloopbestendige woningen	-	-
Verkeersnetwerk	41,7 g/j	1,2 kg/j

Hoogste af- en toename op (bijna) overbelaste stikstofgevoelige Natura 2000 gebieden.

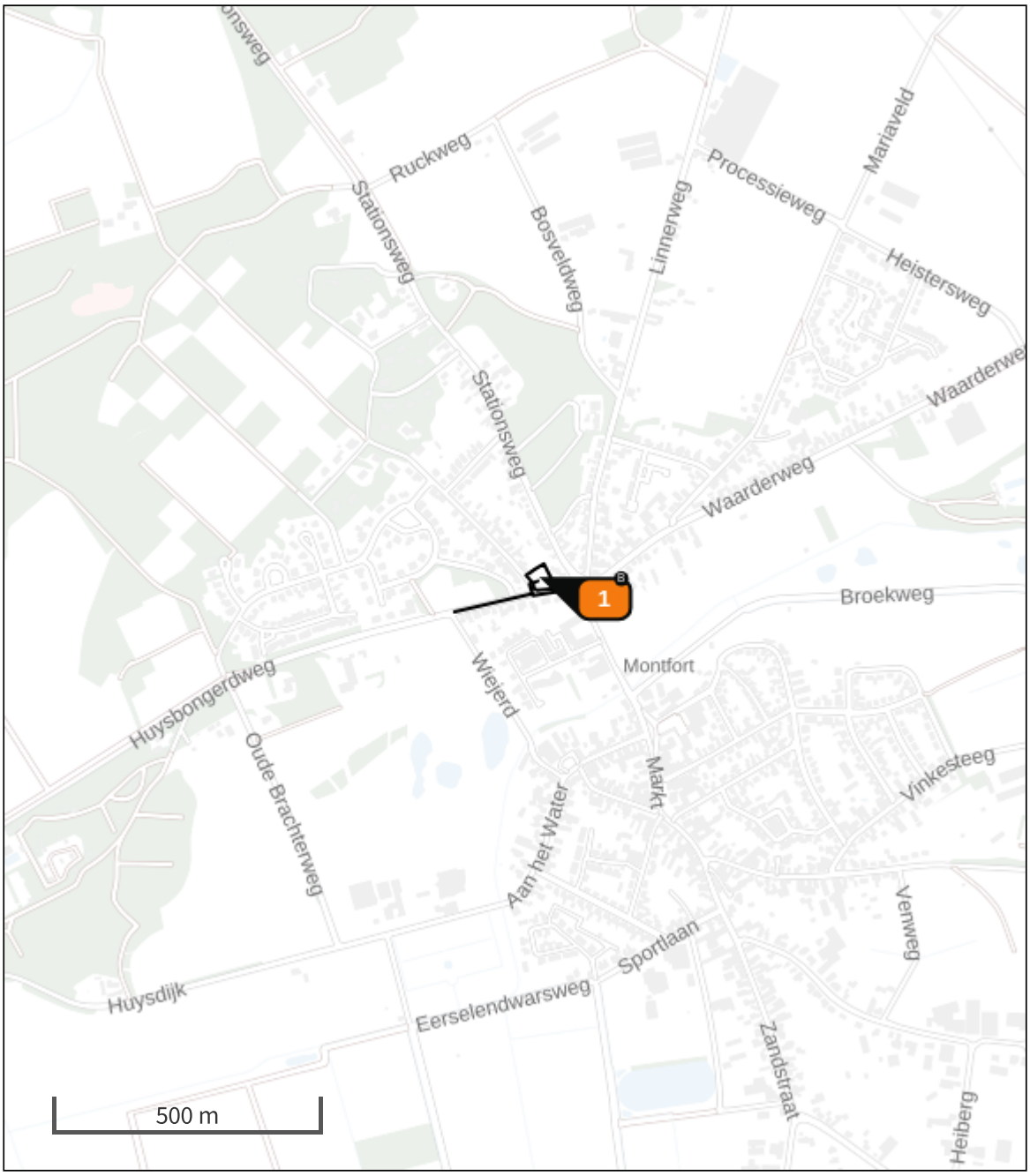

- Habitatrichtlijn
- Vogelrichtlijn
- Vogelrichtlijn, Habitatrichtlijn
- Niet bepaald
- Grootste toename (projectberekening)
- Grootste afname (projectberekening)
- Hoogste totaal (achtergrond + projectberekening)

De letters bij de bronlabels op de kaart geven bij welke type situaties de bronnen horen: beoogde situatie (B), referentiesituatie (R) en/of salderingssituatie (S).

Resultaten stikstofgevoelige Natura 2000 gebieden situatie "P05694 Gebruiksfase 4 levensloopbestendige woningen Huysbongerdweg te Montfort" (Beoogd) incl. saldering e/o referentie

	Berekend (ha gekarteerd)	Hoogste totale depositie (mol N/ha/jr)	Met toename (ha gekarteerd)	Grootste toename (mol N/ha/jr)	Met afname (ha gekarteerd)	Grootste afname (mol N/ha/jr)
Totaal	-	-	-	-	-	-

P05694 Gebruiksfase 4 levensloopbestendige woningen Huysbongerdweg te Montfort, Rekenjaar 2024

1 Wonen en Werken | Woningen

Naam	4 levensloopbestendige woningen	Uittreedhoogte	1,0 m
		Warmteinhoud	0,000 MW
		Spreiding	1 m
Locatie	X:193990,66 Y:349043,13		
Oppervlakte	0,16 ha		
Wijze van ventilatie	Niet geforceerd		
Temporele variatie	Continue Emissie		

2 Wegverkeer | Weg

Naam	Wegverkeer west		Links	Rechts	NO_x	0,7 kg/j
Locatie	X:193921,33 Y:348999,66	Type scherm	-	-	NO_2	0,1 kg/j
Lengte	188,17 m	Hoogte	-	-	NH_3	25,5 g/j
Wegtype	Binnen bebouwde kom (doorstromend)	Afstand tot de weg	-	-		
Rijrichting	Beide richtingen					
Tunnelfactor	1					
Type hoogteligging	Normaal					
Weghoogte t.o.v. maaiveld	0 m					

Verkeer	Max. snelheid	Aantal voertuigbewegingen	In file
Licht verkeer	Voorgeschreven factoren	35,0 /etmaal	10,0 %
Middelzwaar vrachtverkeer	Voorgeschreven factoren	0,0 /etmaal	0,0 %
Zwaar vrachtverkeer	Voorgeschreven factoren	0,0 /etmaal	0,0 %
Busverkeer	Voorgeschreven factoren	0,0 /etmaal	0,0 %
Licht verkeer	Voorgeschreven factoren	0,0 /maand	0,0 %
Middelzwaar vrachtverkeer	Voorgeschreven factoren	0,0 /maand	0,0 %
Zwaar vrachtverkeer	Voorgeschreven factoren	4,0 /maand	10,0 %
Busverkeer	Voorgeschreven factoren	0,0 /maand	0,0 %

3 Wegverkeer | Weg

Naam	Wegverkeer oost		Links	Rechts	NO_x	0,5 kg/j
Locatie	X:194000,68 Y:349011,9	Type scherm	-	-	NO_2	72,3 g/j
Lengte	119,66 m	Hoogte	-	-	NH_3	16,2 g/j
Wegtype	Binnen bebouwde kom (doorstromend)	Afstand tot de weg	-	-		
Rijrichting	Beide richtingen					
Tunnelfactor	1					
Type hoogteligging	Normaal					
Weghoogte t.o.v. maaiveld	0 m					

Verkeer	Max. snelheid	Aantal voertuigbewegingen	In file
Licht verkeer	Voorgeschreven factoren	35,0 /etmaal	10,0 %
Middelzwaar vrachtverkeer	Voorgeschreven factoren	0,0 /etmaal	0,0 %
Zwaar vrachtverkeer	Voorgeschreven factoren	0,0 /etmaal	0,0 %
Busverkeer	Voorgeschreven factoren	0,0 /etmaal	0,0 %
Licht verkeer	Voorgeschreven factoren	0,0 /maand	0,0 %
Middelzwaar vrachtverkeer	Voorgeschreven factoren	0,0 /maand	0,0 %
Zwaar vrachtverkeer	Voorgeschreven factoren	4,0 /maand	10,0 %
Busverkeer	Voorgeschreven factoren	0,0 /maand	0,0 %

Disclaimer

Hoewel verstrekte gegevens kunnen dienen ter onderbouwing van een vergunningaanvraag, kunnen er geen rechten aan worden ontleend. De eigenaar van AERIUS aanvaardt geen aansprakelijkheid voor de inhoud van de door de gebruiker aangeboden informatie. Bovenstaande gegevens zijn enkel bruikbaar tot er een nieuwe versie van AERIUS beschikbaar is. AERIUS is een geregistreerd handelsmerk in Europa. Alle rechten die niet expliciet worden verleend, zijn voorbehouden.

Rekenbasis

Deze berekening is tot stand gekomen op basis van

AERIUS versie	2023.0.1_20231106_3125d8b3c1
Database versie	2023.0.1_3125d8b3c1_calculator_nl_stable

Voor meer informatie over de gebruikte methodiek en data zie:
https://www.aerius.nl/

Bijlage 5 Quickscan flora en fauna

Quickscan flora en fauna Huygersbondweg 4 te Montfort

Toetsing aan natuurwetgeving en -beleid



BRO
Ruimte | om *in* te leven

colofon

titel rapport
Quickscan flora en fauna Huygersbond-weg 4 te Montfort

datum
23 augustus 2022

projectnummer
P05694

opdrachtgever
Mevr. M. Meuwissen

BRO
projectleider
DE

opgesteld door
NL

interne controle
MvdS

bron Kaft
NL



BRO
Bosscheweg 107
5282 WV Boxtel
T +31 (0)411 850 400
E info@bro.nl
www.bro.nl

BRO
Ruimte | om *in* te leven

Inhoudsopgave

1 Inleiding **3**
Werkwijze quickscan flora en fauna 3

2 Planbeschrijving **4**
Huidige situatie 4
Toekomstige situatie 4

3 Toetsing gebiedsbescherming **6**
Wettelijke gebiedsbescherming 6
Gebiedsbescherming vanuit provinciaal beleid 6
Toetsing beschermde houtopstanden 7

4 Toetsing soortenbescherming **8**
Vogels 9
Vleermuizen 9
Grondgebonden zoogdieren 10
Reptielen 10
Amfibieën 10
Vissen 10
Ongewervelde diersoorten 10
Vaatplanten 11

5 Conclusie **12**
Vervolgtraject en advies 12
Soortgericht onderzoek 12
AERIUS-berekening 12

6 Samenvatting **14**
Geraadpleegde bronnen 15

1 Inleiding

Voor alle ruimtelijke ontwikkelingen geldt dat deze in overeenstemming met de nationale natuurwetgeving en het provinciale natuurbeleid moeten worden uitgevoerd. In het kader van een bestemmingsplanwijziging ten behoeve van de realisatie van vier levensloop bestendige woningen aan de Huysbongerdweg 4 te Montfort, is door middel van een verkennend flora- en faunaonderzoek (quickscan) een beoordeling gemaakt van de mogelijke effecten die het plan kan hebben op beschermde natuurwaarden. Hierdoor wordt duidelijk of het plan in overeenstemming is met de natuurwetgeving.

De bescherming van de natuur is per 1 januari 2017 in Nederland vastgelegd in de Wet natuurbescherming (Wnb). Deze wet vormt voor wat betreft soortenbescherming en gebiedsbescherming een uitwerking van de Europese Vogelrichtlijn en Habitatrichtlijn. Omtrent houtopstanden is de voormalige nationale Boswet eveneens in de Wet natuurbescherming opgenomen. Daarnaast vindt beleidsmatige gebiedsbescherming plaats door middel van het Natuurnetwerk Nederland (NNN), de voormalige Ecologische Hoofdstructuur (EHS).

Werkwijze quickscan flora en fauna

In de quickscan zijn de gevolgen van de ruimtelijke ingreep afgezet tegen potentieel aanwezige natuurwaarden die vanuit de Wet natuurbescherming en provinciaal beleid zijn beschermd. Deze werkwijze vloeit voort uit de brochure ‘Soortenbescherming bij ruimtelijke ingrepen’ van het Ministerie van Economische Zaken van december 2016.

Om een beeld te krijgen van de natuurwaarden is op 13 juli 2022 tussen 13.00 – 14.00 uur door een ecoloog van BRO[1] een verkennend veldbezoek gebracht aan het plangebied en de directe omgeving hiervan. Het was circa 26°C, licht bewolkt, zonder neerslag, met een noordwestenwind van 2 Bft. Tijdens het veldbezoek is gelet op de potentiële aanwezigheid van beschermde soorten op basis van het aanwezige habitat en nest-/verblijfsmogelijkheden. Daarnaast is aan de hand van verspreidingsatlassen, soortgerichte literatuur, NDFF-gegevens en op basis van ‘expert judgement’ nagegaan welke beschermde planten- en diersoorten er voor kunnen komen binnen en nabij het plangebied en zijn omtrent gebiedsbescherming gegevens van de provincie Limburg geraadpleegd. Aan de hand van het verkennende onderzoek is vervolgens beoordeeld welke beschermde soorten daadwerkelijk voor (kunnen) komen binnen het plangebied en is er vervolgens een inschatting gemaakt van de effecten van de ruimtelijke ontwikkeling op beschermde natuurwaarden.

1 BRO is lid van het Netwerk Groene Bureaus (NGB). Het NGB is de brancheorganisatie voor groene adviesbureaus en heeft als doel kwaliteitsbevordering en belangenbehartiging. Onze werkzaamheden voeren wij dan ook uit volgens de door het NGB vastgestelde gedragscode (versie juni 2008, aangevuld in februari 2010). De medewerkers binnen de discipline ecologie voldoen aan de door het Ministerie van EZ genoemde voorwaarden voor ter zake deskundigen op het gebied van ecologisch onderzoek.

2 Planbeschrijving

Het plangebied is gelegen in de kern van Montfort, ten noorden van het centrum. Het plangebied ligt op de hoek van de Rozendaalseheide en de Huysbongerdweg. Verder wordt het plangebied omringd door een menging van functies waaronder een aantal bedrijfsbestemmingen, een horecabestemming en woonbestemmingen. Aan de overzijde van de straat is een (onbemand) tankstation gelegen. In figuur 1 is de topografische ligging van het plangebied weergegeven.

Huidige situatie

Het plangebied bestaat momenteel uit een oude (boerderij)woning uit het jaar 1910 met bijgebouw en kippenschuur die in een slechte staat verkeren. Het plangebied is voor één derde deel bebouwd en verhard. Het overige gedeelte betreft een braakliggend terrein. In figuur 2 is een luchtfoto van het plangebied en de directe omgeving weergegeven. De figuren 4 t/m 9 geven een impressie van het plangebied, middels foto's die zijn genomen tijdens het verkennende veldbezoek.

Toekomstige situatie

Het planvoornemen bestaat om de boerderij met bijgebouw(en) volledig te slopen en hiervoor in de plaats vier levensloopbestendige woningen te plaatsen. Het betreffen vier (half)vrijstaande seniorenwoningen met elk een eigen tuin en een eigen inrit/parkeerplaats op eigen terrein. Figuur 3 geeft een beeld van de toekomstige situatie.



Figuur 1: Topografische kaart ligging plangebied (1:25.000)



Figuur 2: Luchtfoto plangebied en directe omgeving

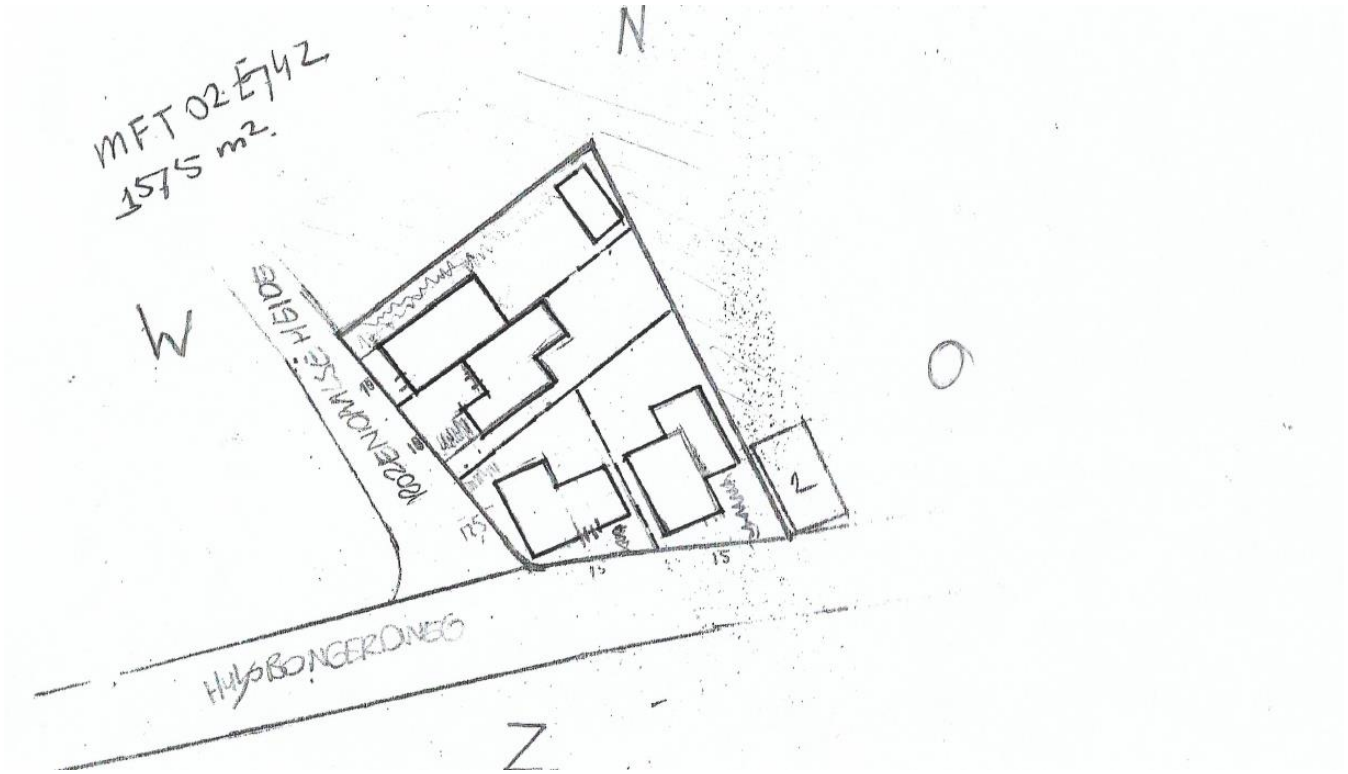

Figuur 3: Toekomstige situatie plangebied



Figuur 4: Braak terrein gezien vanaf de Huysbongerdweg



Figuur 5: Woning gezien vanaf de Huysbongerdweg



Figuur 6: Woning en naastgelegen groen gezien vanaf de Rozendaalseheide



Figuur 7: Detail van de geven van de schuur aan de woning



Figuur 8: De noordelijke overkapping



Figuur 9: De noordelijk gelegen schuur

3 Toetsing gebiedsbescherming

Wettelijke gebiedsbescherming

De Wet natuurbescherming, heeft voor wat betreft gebiedsbescherming, betrekking op de Europees beschermde Natura 2000-gebieden. De Vogelrichtlijn- en Habitatrichtlijngebieden worden in Nederland gecombineerd als Natura 2000-gebieden aangewezen. Als er naar aanleiding van projecten, plannen en activiteiten mogelijkerwijs significante effecten optreden, dienen deze vooraf in kaart gebracht en beoordeeld te worden. Projecten, plannen en activiteiten die mogelijk een negatief effect hebben op de beschermde natuur in een Natura 2000-gebied zijn vergunningsplichtig.

Het plangebied is niet gelegen binnen de grenzen van een gebied dat aangewezen is als Natura 2000-gebied. Het meest nabijgelegen Natura 2000-gebied, “Roerdal”, bevindt zich op circa 3,5 kilometer afstand ten noordoosten van het projectgebied. Indien er sprake zou zijn van een effect, betreft dit een extern effect als gevolg van storingsfactoren als toename van geluid, licht of depositie van stikstof. Mede gezien de afstand tot het plangebied zijn externe effecten als gevolg van aspecten als licht, geluid en trillingen uitgesloten.

Op 1 juli 2021 is de Wet stikstofreductie en natuurverbetering in werking getreden, waarbij een partiële vrijstelling geldt voor stikstofuitstoot tijdens de bouw-, aanleg- en sloopactiviteiten. Daardoor hoeft in beginsel alleen voor de gebruiksfase een berekening te worden uitgevoerd; een berekening voor de aanlegfase kan achterwege blijven.

Daar de voorgenomen ontwikkeling de realisatie van vier woningen betreft, is een toename aan stikstofuitstoot gedurende de gebruiksfase te verwachten. Een toename van stikstofdepositie op een Natura 2000-gebied is niet uit te sluiten. Vervolgonderzoek in de vorm van een AERIUS-berekening dient uit te wijzen of er een toename van stikstofdepositie plaatsvindt.

Gebiedsbescherming vanuit provinciaal beleid

Conform artikel 1.12 van de Wet natuurbescherming dragen Gedeputeerde Staten in hun provincie zorg voor de totstandkoming en instandhouding van een samenhangend landelijk ecologisch netwerk, genaamd ‘Natuurnetwerk Nederland’. Zij wijzen daartoe in hun provincie gebieden aan die tot dit netwerk behoren. Het Natuurnetwerk Nederland (NNN, voorheen Ecologische Hoofdstructuur (EHS)) is een samenhangend netwerk van bestaande en te ontwikkelen natuurgebieden. De planologische begrenzing en beschermingsregimes van het Natuurnetwerk loopt via het traject van de provinciale ruimtelijke structuurvisies en verordeningen. Binnen de provincie Limburg bestaat het NNN uit de goudgroene natuurzone. Daarnaast worden ook de zilvergroene natuurzone en bronsgroene landschapszone beleidsmatig beschermd. Het netwerk wordt gevormd door kerngebieden, natuurontwikkelingsgebieden en ecologische verbindingszones met als doel natuurgebieden beter met elkaar en met het omringende agrarisch gebied te verbinden. Activiteiten in deze gebieden zijn alleen toegestaan als ze geen negatieve effecten hebben op de wezenlijke kenmerken of waarden of als deze kunnen worden tegengegaan met mitigerende maatregelen.

Het plangebied is niet gelegen binnen de goudgroene natuurzone (zie figuur 10). Het dichtstbijzijnde onderdeel van de goudgroene natuurzone ligt ongeveer 105 meter ten noorden van het plangebied. Gezien de aard van de voorgenomen plannen zullen de omgevingscondities redelijkerwijs gelijk blijven, waardoor de wezenlijke kenmerken en waarden van de goudgroene natuurzone niet worden aangetast. Vervolgonderzoek in het kader van de goudgroene natuurzone wordt dan ook niet noodzakelijk geacht.

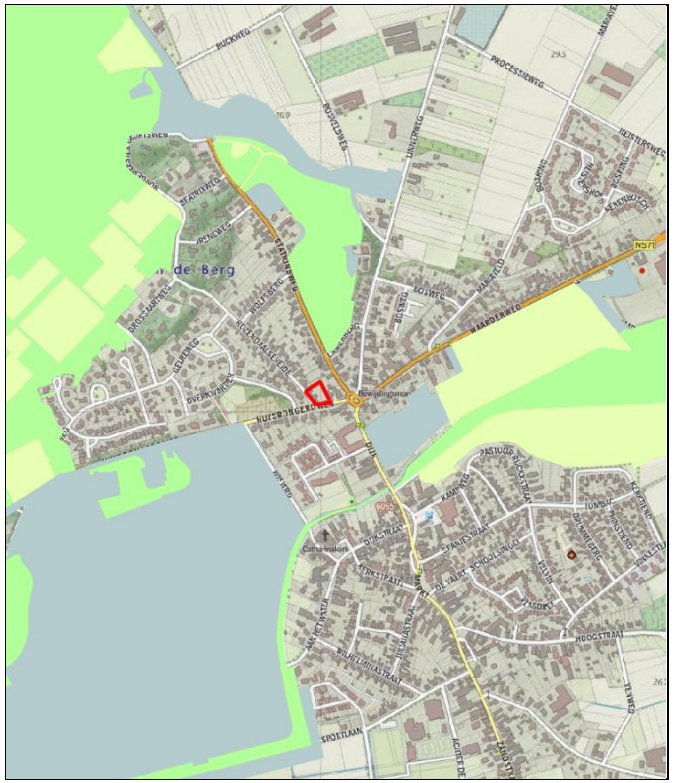

Figuur 10: Ligging goudgroene natuurzone (groen), zilvergroene natuurzone (geel), bronsgroene landschapszone (blauw) ten opzichte van perceel plangebied (rood omlijnd)

Toetsing beschermde houtopstanden

De bescherming van houtopstanden, conform de Wet natuurbescherming, heeft betrekking op alle zelfstandige eenheden van bomen, boomvormers of struiken van een oppervlakte van minimaal tien are of een rijbeplanting die meer dan twintig bomen omvat, gelegen buiten de bebouwde kom. Wanneer houtopstanden worden geveld, niet vallende onder artikel 4.1 van de Wet natuurbescherming, geldt een meldingsplicht bij Gedeputeerde Staten van desbetreffende provincie (artikel 4.2 Wnb). Indien er geen bezwaar is om de houtopstanden te kappen, verplicht artikel 4.3 van de Wet natuurbescherming om binnen 3 jaar na het vellen of tenietgaan van de houtopstand op dezelfde grond houtopstanden opnieuw aan te planten. Er geldt een algehele vrijstelling van de herplantplicht voor houtopstanden die gekapt worden in het kader van natuurbeheer en natuurbehoud.

Aangezien het plangebied zich binnen de bebouwde kom bevindt en er geen (onderdelen van) houtopstanden aanwezig zijn is toetsing aan het onderdeel houtopstanden conform de Wet natuurbescherming bij dit plan niet aan de orde.

4 Toetsing soortenbescherming

De Wet natuurbescherming heeft, voor wat betreft soortenbescherming, betrekking op alle in Nederland in het wild voorkomende zoogdieren, (trek)vogels, reptielen en amfibieën, een aantal vissen, libellen en vlinders, enkele bijzondere en min of meer zeldzame ongewervelde dierensoorten en een aantal vaatplanten. De beschermde soorten zijn ingedeeld in drie categorieën:

- Vogels (artikel 3.1 Wet natuurbescherming)
- Europees beschermde soorten (artikel 3.5 Wnb)
- Nationaal beschermde soorten (artikel 3.10 Wnb)

Beschermde soorten vanuit nationaal oogpunt betreffen soorten uit 'bijlage A en B' van de Wet natuurbescherming. Beschermde soorten vanuit Europees oogpunt betreffen soorten uit Bijlage IV van de Habitatrichtlijn, de soorten uit Bijlage 1 en 2 Verdrag van Bern, en Bijlage 1 Verdrag van Bonn, en alle in Europa inheemse vogels (Vogelrichtlijn). De drie beschermingsregimes kennen elk hun eigen verbodsbepalingen. De verbodsbepalingen voor vogels en overige Europese soorten (categorie 1 en 2) zijn letterlijk overgenomen uit respectievelijk de Vogelrichtlijn en de Habitatrichtlijn. Voor de andere, 'nationaal' beschermde soorten (categorie 3) gelden verbodsbepalingen die geïnspireerd zijn op de Habitatrichtlijn, maar in sommige opzichten minder streng zijn. In tabel 1 zijn de verbodsbepalingen per regime weergegeven.
De Wet natuurbescherming regelt dat de provincie bevoegd gezag is en de lijst met te beschermen soorten kan afstemmen op de situatie in de provincie. De soortbescherming kan hierdoor per provincie verschillen. In het algemeen gelden voor alle drie de categorieën de zogenoemde verbodsregels. Een ontheffing hierop wordt voor de Nationaal beschermde soorten (art. 3.10 Wnb) met een lichte toets verleend. Voor de vogels en Europees beschermde soorten geldt een zware toetsing. Het verschil binnen provincies zit vooral in het aantal nationaal beschermde soorten met een vrijstelling bij onder meer ruimtelijke ontwikkelingen. Zo zijn, in tegenstelling tot de meeste provincies, eekhoorn, steenmarter, hazelworm en levendbarende hagedis vrijgesteld in bepaalde periodes in het jaar in de provincie Limburg.

Voor alle soorten, dus ook voor de soorten die niet onder de aangewezen bescherming vallen, of die zijn vrijgesteld van de ontheffingsplicht, geldt de zogenaamde 'algemene zorgplicht' (art. 1.11 Wnb). Deze zorgplicht houdt in dat de initiatiefnemer passende maatregelen neemt om schade aan aanwezige soorten te voorkomen of zoveel mogelijk te beperken. Hierbij gaat het bijvoorbeeld om het niet verontrusten of verstoren in de kwetsbare perioden zoals de winterslaap, de voortplantingstijd en de periode van afhankelijkheid van de

Tabel 1 Verbodsbepalingen per categorie beschermde soorten

Vogels (artikel 3.1 Wnb)	**Europees beschermde soorten (artikel 3.5 Wnb)**	**Nationaal beschermde soorten (artikel 3.10 Wnb)**
Art 3.1 lid 1 Het is verboden in het wild levende vogels opzettelijk te doden of te vangen	Art 3.5 lid 1 Het is verboden soorten in hun natuurlijke verspreidingsgebied opzettelijk te doden of te vangen	Art 3.10 lid 1a Het is verboden soorten opzettelijk te doden of te vangen
Art 3.1 lid 2 Het is verboden opzettelijk nesten, rustplaatsen en eieren van vogels te vernielen of te beschadigen, of nesten van vogels weg te nemen	Art 3.5 lid 4 Het is verboden de voortplantingsplaatsen of rustplaatsen van dieren te beschadigen of te vernielen	Art 3.10 lid 1b Het is verboden de vaste voortplantingsplaatsen of rustplaatsen van dieren opzettelijk te beschadigen of te vernielen
Art 3.1 lid 3 Het is verboden eieren te rapen en deze onder zich te hebben	Art. 3.5 lid 3 Het is verboden eieren van dieren in de natuur opzettelijk te vernielen of te rapen	-
Art 3.1 lid 4 en lid 5 Het is verboden vogels opzettelijk te storen, tenzij de storing niet van wezenlijke invloed is op de staat van instandhouding van de desbetreffende vogelsoort	Art 3.5 lid 2 Het is verboden dieren opzettelijk te verstoren	-
-	*Art 3.5 lid 5* Het is verboden plantensoorten in hun natuurlijke verspreidingsgebied opzettelijk te plukken en te verzamelen, af te snijden, te ontwortelen of te vernielen	*Art 3.10 lid 1c* Het is verboden plantensoorten in hun natuurlijke verspreidingsgebied opzettelijk te plukken en te verzamelen, af te snijden, te ontwortelen of te vernielen

jongen. De zorgplicht geldt altijd en voor alle planten en dieren, of ze beschermd zijn of niet, en in het geval dat ze beschermd zijn ook als er een ontheffing of vrijstelling is verleend.

Komen soorten van de hierboven genoemde beschermingsregimes voor, dan is de eerste vraag of de voorgenomen activiteit effecten heeft op de beschermde soorten. Treden er effecten op, dan dient er gekeken te worden of er (provinciale) vrijstelling verleend kan worden (al dan niet door te werken volgens een goedgekeurde gedragscode), of dat er een alternatieve oplossing mogelijk is waardoor er geen negatief effect kan plaatsvinden. Indien dit niet mogelijk is, zal ontheffing aangevraagd moeten worden op basis van een geldig wettelijk belang, waarbij de gunstige staat van instandhouding van beschermde soorten niet in het geding komt. De ontheffing kan dan onder voorwaarden worden verleend.

Vogels

In de 'Beleidsregels ten behoeve van de passieve soortbescherming onder de Wet natuurbescherming in Limburg' van de provincie Limburg (6 december 2017) is een aangepaste lijst met jaarrond beschermde nesten gepubliceerd. Hier wordt onderscheid gemaakt in verschillende categorieën vogelnesten die beschermd zijn binnen de provincie Limburg. Van de meeste vogelsoorten zijn de nesten uitsluitend beschermd wanneer deze tijdens de broed- en nestperiode in gebruik zijn. Het gaat om soorten die jaarlijks nieuwe nesten maken. Van een aantal soorten roofvogels en uilen, koloniebroeders en gebouw bewonende vogelsoorten ('categorie 1-3 soorten') zijn de nesten en de functionele leefomgeving jaarrond beschermd. Ten slotte is er een categorie nesten van vogelsoorten die weliswaar vaak terugkeren naar de plaats waar zij het jaar daarvoor hebben gebroed, maar die over voldoende flexibiliteit beschikken om, als die broedplaats verloren is gegaan, zich elders te vestigen ('categorie 4-soorten').

De boerderij bevat platte pannen welke goed op elkaar aansluiten. De gevepannen en nokpannen zijn deels in cement gelegen en deels met boeiboords afgewerkt. De woning is daarmee niet erg geschikt voor huismus. Desondanks zijn er met name aan de achterzijde bij de garage enkele openingen waardoor een huismus de loze zolder kan betreden en hier een nestlocatie kan vinden. Daarnaast zijn er her en der enkele andere potentiële invliegopgeningen aanwezig vanwege achterstallig onderhoud. De schuren zijn eveneens niet zeer geschikt, maar een huismusnest op een balk is hier niet uitgesloten. Voor gierzwaluw is de bebouwing niet geschikt gezien de beperkte hoogte en geen geschikte invliegopeningen. In de bebouwing zijn geen sporen als braakballen of krijtstrepen van kerkuil en steenuil aangetroffen. Van geen van deze soorten is potentieel essentieel leefgebied aanwezig. In de opgaande beplanting binnen en rond het plangebied bevinden zich tevens geen jaarrond beschermde nesten van vogels als havik en ransuil. Wel kunnen in het opgaand groen en de bebouwing mogelijk "algemene" soorten als merel, roodborst, heggenmus, zwartkop, winterkoning en houtduif tot broeden komen.

Toetsing

Bij sloop van de gebouwen bestaat de kans dat er één of meerdere nesten van de huismus verloren gaan. Nesten van de huismus zijn jaarrond beschermd. Middels een vervolgonderzoek dient duidelijk te worden of zich onder de daken van de gebouwen nesten van de huismus bevinden. Op basis van het vervolgonderzoek wordt bepaald of er bij uitvoering van de sloop sprake is van overtreding, en of het treffen van maatregelen en een ontheffingsprocedure aan de orde is alvorens er mag worden gesloopt.

Daarnaast kunnen bij de werkzaamheden wel nesten verloren gaan die niet jaarrond zijn beschermd. Voor de betreffende vogelsoorten geldt dat, indien het verwijderen van het opgaand groen buiten het broedseizoen wordt uitgevoerd, er redelijkerwijs geen overtredingen plaats zullen vinden met betrekking tot broedvogels. In de Wet natuurbescherming wordt geen vaste periode gehanteerd voor het broedseizoen. Globaal kan voor het broedseizoen de periode maart tot half augustus worden aangehouden. Geldend is echter de aanwezigheid van een broedgeval op het moment van ingrijpen. Bij twijfel over de aan/afwezigheid van een vervroegd of verlaat broedgeval (bijvoorbeeld van een houtduif) dient een controle hieromtrent zekerheid te bieden. De voorgenomen plannen zullen geen afname van essentieel broedhabitat veroorzaken van een vogelsoort, inbreuk op de gunstige staat van instandhouding van lokale populaties is dan ook uitgesloten.

Vleermuizen

Volgens verspreidingsgegevens van de Zoogdiervereniging is het plangebied gelegen in een deel van Nederland waar de volgende vleermuissoorten kunnen voorkomen: gewone dwergvleermuis, ruige dwergvleermuis, rosse vleermuis, laatvlieger, gewone grootoorvleermuis, bosvleermuis, franjestaart, tweekleurige vleermuis, meervleermuis en watervleermuis.

De te slopen schuren bevatten geen geschikte rust- en verblijfplaatsen voor een vleermuizensoort gezien het ontbreken van dakbetimmering en een spouw. De woning bevat op meerdere locaties geschikte openingen naar potentiële rust- en verblijfplaatsen voor een vleermuizensoort in de vorm van losse loodslabben en andere openingen in de afwerking van de dakrand. Er is geen sprake van potentieel (essentieel) foerageergebied en/of vliegroutes, gezien het ontbreken van

aspecten als grote hoeveelheden opgaand groen, oppervlaktewater en lijnvormige landschapselementen.

Toetsing
Bij de sloop van de woning bestaat de kans dat er één of meerdere verblijfplaatsen van een vleermuissoort verloren gaan. Verblijfplaatsen van vleermuizen zijn jaarrond beschermd. Middels een vervolgonderzoek dient duidelijk te worden of zich in de te slopen bebouwing verblijfplaatsen van een vleermuissoort bevinden. Op basis van het vervolgonderzoek wordt bepaald of er bij uitvoering van de sloop sprake is van overtreding, en of het treffen van maatregelen en een ontheffingsprocedure aan de orde is alvorens er mag worden gesloopt.

Grondgebonden zoogdieren

Het plangebied vormt matig geschikt habitat voor grondgebonden zoogdieren. Soorten als egel en huisspitsmuis kunnen in het plangebied worden waargenomen. Door de aanwezigheid van voldoende alternatief foerageergebied betreft de ontwikkeling geen afname van essentieel foerageergebied voor deze soorten. Daarbij geldt voor al deze soorten een provinciale vrijstelling bij ruimtelijke ontwikkeling. In het kader van de zorgplicht is het echter wel noodzakelijk om tijdens de werkzaamheden voldoende zorg te dragen voor (incidenteel) aanwezige individuen, met name een relatief trage soort als de egel die onder dichte beplanting verscholen kan zitten. Dit houdt in dat al het redelijkerwijs mogelijke gedaan dient te worden om het doden van individuen te voorkomen. Dieren moeten de gelegenheid krijgen om het werkgebied zelfstandig en veilig te kunnen verlaten. Indien noodzakelijk dienen soorten zorgvuldig te worden verplaatst naar buiten het werkgebied.

Volgens de verspreidingsgegevens komen in de omgeving van het plangebied ook de niet vrijgestelde soorten steenmarter, eekhoorn en das voor. Er zijn geen holen of nesten in de grond of in de gebouwen aangetroffen die zouden kunnen dienen als schuil- of nestplaats voor een steenmarter. Voor de eekhoorn en das is binnen het plangebied geen geschikt leefgebied aanwezig waardoor aanwezigheid van deze soorten redelijkerwijs uitgesloten is. De aanwezigheid van andere strenger beschermde grondgebonden zoogdiersoorten zijn op basis van de verspreidingsgegevens en/of het ontbreken van geschikt habitat eveneens redelijkerwijs uitgesloten.

Toetsing
Met de ontwikkeling binnen het plangebied gaan geen verblijfplaatsen van niet-vrijgestelde soorten verloren. Ook gaat er geen (essentieel) leefgebied van een grondgebonden zoogdiersoort verloren. Inbreuk op de gunstige staat van instandhouding van lokale populaties van soorten en overtreding van de Wnb is niet aan de orde. In het kader van de zorgplicht is het echter wel noodzakelijk om voldoende zorg te dragen voor (incidenteel) aanwezige individuen.

Reptielen

Volgens verspreidingsgegevens van RAVON zijn in de omgeving van het plangebied waarnemingen bekend van de hazelworm, muurhagedis en levendbarende hagedis. De waarnemingen hebben betrekking op de natuurgebieden in de omgeving. Het plangebied zelf en de directe omgeving biedt geen geschikt habitat voor deze soorten. Het voorkomen ervan binnen het plangebied is daarmee dan ook uitgesloten.

Toetsing
Negatieve effecten en overtredingen ten aanzien van reptielen zijn op voorhand uitgesloten.

Amfibieën

In de omgeving van het plangebied zijn algemene soorten bekend als bruine kikker, gewone pad, bastaardkikker en kleine watersalamander. Volgens de verspreidingsgegevens zijn in de omgeving van het plangebied ook waarnemingen van de niet vrijgestelde rugstreeppad, Alpenwatersalamander en kamsalamander bekend. Het plangebied bevat echter geen oppervlaktewater of schuilgelegenheid, waardoor de aanwezigheid van de meeste van deze soorten binnen het plangebied redelijkerwijs is uitgesloten. Met betrekking tot een incidenteel passerend individu van een algemene (vrijgestelde) soort is enkel de zorgplicht van toepassing.

Toetsing
De voorgenomen plannen zullen geen afname van geschikt essentieel habitat van een amfibieënsoort veroorzaken, inbreuk op de gunstige staat van instandhouding van populaties en overtreding van de Wnb is dan ook uitgesloten. In het kader van de algemene zorgplicht is het wel noodzakelijk om voldoende zorg te dragen voor eventueel passerende individuen.

Vissen

Vanwege het ontbreken van oppervlaktewater binnen het plangebied kan deze soortgroep buiten beschouwing worden gelaten.

Toetsing
Negatieve effecten en overtredingen ten aanzien van beschermde vissen zijn op voorhand uitgesloten.

Ongewervelde diersoorten

In de ruime omgeving van het plangebied zijn waarnemingen bekend van teunisbloempijlstaart, grote vos, kleine ijsvogel-

vlinder, beekrombout en gevlekte witsnuitlibel. Al deze soorten stellen echter zeer specifieke eisen aan hun habitat, die in het plangebied niet aanwezig zijn. Aanwezigheid van de overige beschermde libellen en vlinders is vanwege de verspreiding en/of aanwezig habitat uitgesloten. Aantasting van (deel)populaties van een beschermde libellen- of vlindersoort is met zekerheid niet aan de orde. De aanwezigheid van de overige beschermde ongewervelde soorten, zoals vliegend hert, Europese rivierkreeft en platte schijfhoren, is eveneens uitgesloten. Binnen het plangebied en in de omgeving is hiervoor geen geschikt habitat aanwezig.

Toetsing
Negatieve effecten en overtredingen ten aanzien van beschermde ongewervelde soorten zijn op voorhand uitgesloten.

Vaatplanten

In de directe omgeving van het plangebied zijn beschermde soorten bekend als akkerogentroost, dreps, glad biggenkruid, grote leeuwenklauw en ruw parelzaad. Deze soorten stellen echter zeer specifieke eisen aan hun standplaatsen. Gezien het aanwezige biotoop en binnenstedelijke ligging van het plangebied is de aanwezigheid van dergelijk beschermde vaatplanten redelijkerwijs uitgesloten.

Toetsing
Negatieve effecten en overtredingen ten aanzien van beschermde vaatplanten zijn op voorhand uitgesloten.

5 Conclusie

Gelet op de potentiële ecologische waarden kan het voorgenomen plan alleen in overeenstemming met de nationale natuurwetgeving en het provinciale natuurbeleid worden uitgevoerd, mits voorafgaand en tijdens het uitvoeren van de werkzaamheden het bepaalde in de Wet natuurbescherming in acht wordt genomen:

- Een AERIUS-berekening dient de toename van stikstofdepositie op Natura 2000-gebieden door de werkzaamheden te berekenen;
- Met betrekking tot de sloop zijn overtredingen ten aanzien van het verstoren/verwijderen van nestlocaties van huismus en verblijfplaatsen van een vleermuissoort op basis van de quickscan niet uit te sluiten. Vervolgonderzoek gedurende het juiste seizoen dient hieromtrent uitsluitsel te geven;
- Ten aanzien van broedvogels dient, om overtreding op voorhand redelijkerwijs te voorkomen, het verwijderen van nestgelegenheid buiten het broedseizoen te worden uitgevoerd, of een controle moet de aanwezigheid van een broedgeval kunnen uitsluiten;
- In het kader van de algemene zorgplicht is het noodzakelijk om voldoende zorg te dragen voor aanwezige individuen. Dit houdt in dat al het redelijkerwijs mogelijke gedaan dient te worden om het doden van individuen te voorkomen.

Vervolgtraject en advies

Soortgericht onderzoek

De sloop van de bebouwing binnen het plangebied kan negatieve gevolgen hebben voor vleermuizen en/of huismus, wat een overtreding van de verbodsbepalingen uit de Wet natuurbescherming betreft. Daarom zal middels soortgericht vervolgonderzoek eerst inzichtelijk moeten worden of in de huidige situatie nest- of verblijfplaatsen aanwezig zijn van de betreffende soort(groep)en. Een vervolgonderzoek naar vleermuizen loopt van half mei tot en met eind september. Een onderzoek naar de huismus begint echter al eerder en loopt van april tot half mei.

Bij de daadwerkelijke aanwezigheid van een of meerdere huismus- en/of gierzwaluwnesten zal door het treffen van maatregelen; zoals het aanbieden van tijdelijke nestkasten, werken buiten de gevoelige periode en het geschikt maken van de nieuwe situatie, de functionaliteit van de nesten behouden moeten blijven en schade aan individuen moeten worden voorkomen. Bij de aanwezigheid van een vaste rust- en verblijfplaats van een vleermuizensoort is één van de onderdelen van de noodzakelijke maatregelen het tijdig aanbieden van temporele alternatieve verblijfsmogelijkheden (bijvoorbeeld vleermuiskasten). Afhankelijk van de aanwezige verblijfsfunctie(s), dienen meerdere geschikte alternatieve verblijfsmogelijkheden te worden aangeboden die de te verstoren/verwijderen verblijfplaatsen (tijdelijk) kunnen opvangen. Daarbij geldt conform de Wet natuurbescherming voor de vervanging van verblijfplaatsen, afhankelijk van de aangetroffen verblijfsfunctie, een gewenningsperiode van minimaal 3 à 6 maanden waarin vleermuizen actief zijn, alvorens met de sloopwerkzaamheden ter plaatse van de verblijfplaats mag worden gestart. De wintermaanden mogen hierbij dus niet worden meegerekend. Bij de aanwezigheid van een kraamverblijf dienen alternatieve kraamverblijven zelfs minimaal een volledig kraamseizoen (mei – juli) aanwezig te zijn geweest tegelijkertijd met de huidige verblijfplaats. Dit kan tot gevolg hebben dat bij het aantreffen van een verblijfplaats pas in het seizoen na het verlenen van de ontheffing voor het verstoren ervan kan worden gesloopt. Voor een initiatiefnemer is dat vaak een extra jaar tijdverlies. Indien de projectplanning van essentieel belang is, adviseert BRO om vooraf aan het vleermuizenonderzoek al alternatieve verblijfplaatsen te plaatsen, conform hetgeen is gesteld in het kennisdocument van de te verwachten soorten en verblijffuncties. Hiermee kan eventuele vertraging van de planning worden beperkt.

Daarnaast dient voor het verwijderen van de huidige nest- en verblijfplaats een ontheffing te worden aangevraagd bij de betreffende provincie of omgevingsdienst, in dit geval de provincie Limburg. Een ontheffingsaanvraag dient te worden onderbouwd met een activiteitenplan waar juridische en ecologische aspecten als de specifieke maatregelen en werkzaamheden, de gunstige staat van instandhouding, het wettelijk belang, een alternatievenafweging en de planning in zijn opgenomen. Na het verkrijgen van de ontheffing kunnen de werkzaamheden ter plaatse van de aangetroffen verblijfplaats worden uitgevoerd, mits aan alle voorwaarden uit de ontheffing wordt voldaan en de gevoelige periodes worden ontzien. De provincie Limburg neemt normaliter binnen 13 weken een besluit over de aanvraag. Indien nodig kan dit termijn met 7 weken worden verlengd.

AERIUS-berekening

Om op voorhand negatieve effecten op Natura-2000 gebieden vanwege stikstofdepositie uit te sluiten kan een AERIUS-berekening uitgevoerd worden. Als uit deze berekeningen blijkt dat bij de gebruiksfase niet meer dan 0,00 mol/ha/j aan depositie plaatsvindt op stikstofgevoelige habitatten, kunnen negatieve effecten uitgesloten worden en is voor het aspect stikstofdepositie geen aparte (Wet natuurbescherming)vergunning benodigd. Als uit de berekening een resultaat komt boven 0,00 dienen vervolgstappen ondernomen te worden.

Om een AERIUS-berekening uit te voeren zijn verschillende gegevens nodig voor de gebruiksfase. Als het gebouw gas-gestookt wordt, is informatie nodig over de stikstofemissie die jaarlijks vrijkomt vanwege de verwarming en het overige gas-verbruik tijdens de gebruiksfase. Als het gebouw gasloos is hoeft alleen gekeken te worden naar de verkeersgeneratie. Dat zijn alle vervoersbewegingen die samenhangen met het gebruik van het nieuwe gebouw. Er dient aangegeven te wor-den of het gaat om lichte voertuigen (personenauto's en kleine busjes), middelzware vervoersbewegingen (kleine vrachtwagens) of zware vervoersbewegingen (grote vracht-wagens).

6 Samenvatting

In onderstaande tabel is samengevat of de voorgenomen ontwikkeling negatieve effecten kan hebben op beschermde soorten en/of gebieden, en wat de eventuele vervolgstappen zijn, zoals soortgericht nader onderzoek of vergunningstrajecten. In de tabel is tevens weergegeven of maatregelen noodzakelijk zijn om overtreding van de Wet natuurbescherming voor bepaalde soortgroepen te voorkomen.

Tabel 2 Overzicht effecten met betrekking tot gebiedsbescherming en te nemen vervolgstappen

Gebiedsbescherming	Afstand tot gebied	Sprake van aantasting	Vervolgtraject	Bijzonderheden / opmerkingen
Natura 2000	Ca. 3,5 km	Mogelijk	AERIUS-berekening	Uitvoering mogelijk indien uitkomst onder 0,00 mol/ha/j
Natuurnetwerk Nederland	Ca. 105 m	Nee	-	Ecologische waarde en kenmerken blijven gelijk
Houtopstanden	-	Nee	-	Niet van toepassing

Tabel 3 Overzicht (potentiële) aanwezigheid beschermde soorten en te nemen vervolgstappen

Soortgroep		Potentieel aanwezig	Sprake van overtreding	Vervolgtraject / maatregelen	Bijzonderheden / opmerkingen
Broedvogels	Algemeen	Ja	Te voorkomen	Plangebied buiten broedseizoen bouwrijp maken of controle vooraf	Globale broedseizoen loopt van maart tot half augustus
	Jaarrond beschermd	Ja	Mogelijk	Vervolgonderzoek naar huismus	Bij aanwezigheid is voor de sloop een ontheffing nodig
Vleermuizen	Verblijfplaatsen	Ja	Mogelijk	Vervolgonderzoek naar gebruik van gebouw door vleermuizen	Bij aanwezigheid is voor de sloop een ontheffing nodig
	Foerageerhabitat	Nee	Nee	-	-
	Vliegroutes	Nee	Nee	-	-
Grondgebonden zoogdieren		Ja	Te voorkomen	Zorgplicht afdoende	Heeft betrekking op een soort als de egel
Reptielen		Nee	Nee	-	-
Amfibieën		Ja	Te voorkomen	Zorgplicht afdoende	Heeft betrekking op een soort als de gewone pad
Vissen		Nee	Nee	-	-
Ongewervelden		Nee	Nee	-	-
Vaatplanten		Nee	Nee	-	-

Geraadpleegde bronnen

Algemene Literatuur

- Creemers, R.C.M. & J.J.C.W. van Delft (RAVON) (red.) 2009. De amfibieën en reptielen van Nederland. Nederlandse Fauna 9. Nationaal Natuurhistorisch Museum Naturalis, Leiden / European Invertebrate Survey - Nederland, Leiden.
- Dietz C., O. von Helversen & D. Nill 2011. Vleermuizen. Alle soorten van Europa en Noordwest-Afrika. De Fontein/Tirion Uitgevers, Utrecht.
- Limpens, H., J. Regelink & R. Koelman 2010. Vleermuizen en planologie. Zoogdiervereniging, Nijmegen.
- Ministerie van Economische Zaken 2016. Soortenbescherming bij ruimtelijke ingrepen. Lees hier wat de Wet natuurbescherming daarover regelt. Versie 1.3, december 2016. Ministerie van Economische Zaken, Den Haag.
- SOVON Vogelonderzoek Nederland 2002. Atlas van de Nederlandse broedvogels 1998-2000. Nederlandse fauna 5. Nationaal Natuurhistorisch Museum Naturalis, KNNV Uitgeverij & European Invertebrate Survey-Nederland, Leiden.

Algemene websites

- Bij12.nl (kennisdocumenten van o.a. huismus, gierzwaluw en diverse vleermuissoorten)
- Eis-nederland.nl (soortgegevens ongewervelden)
- Floron.nl (soortgegevens planten)
- Ravon.nl (soortgegevens amfibieën, reptielen en vissen)
- Sovon.nl (soortgegevens vogels)
- Synbiosys.alterra.nl/natura2000 (Natura 2000-gebieden)
- Verspreidingsatlas.nl/planten (verspreidingsgegevens planten)
- Vlinderstichting.nl (soortgegevens vlinders en libellen)
- Wetten.overheid.nl/BWBR0037552/2019-01-01 (wettekst Wet natuurbescherming)
- Zoogdiervereniging.nl (soortgegevens zoogdieren)

Provinciale websites

- van Buggenum, H.J.M., R.P.G. Geraerds & A.J.W. Lenders (red.) 2009. Herpetofauna van Limburg. Verspreiding en ecologie van amfibieën en reptielen in de periode 1980-2008. Stichting Natuurpublicaties Limburg, Maastricht.
- Beleidsregels ten behoeve van de passieve soortenbescherming onder de Wet natuurbescherming in Limburg, Gedeputeerde Staten van Limburg, 6 december 2017
- Hermans, J.T., R.W. Akkermans, F. Mertens, J. van der Weele & H.W.G. Heijligers 2004. Werkatlas libellen in Limburg. Inventarisatiegegevens periode 1977-2003. Stichting Natuurpublicaties Limburg, Roermond.
- Huizinga, C.E., L.S.G.M. Verheggen & R.W. Akkermans 2005. Werkatlas zoogdieren in Limburg. Stichting Natuurpublicaties Limburg, Roermond.
- Huizinga, C.E., R.W. Akkermans, J.C. Buys, J. van der Coelen, H. Morelissen & L.S.G.M. Verheggen 2010. Zoogdieren van Limburg. Verspreiding en ecologie in de periode 1980-2007. Stichting Natuurpublicaties Limburg, Maastricht.
- Kurstjens, G., B. Peters & K. van Looy 2010. De flora van het Maasdal. Ontwikkelingen van bijzondere soorten sinds de start van natuurontwikkeling vanaf 1994. Deelrapport 7. Kurstjens ecologisch adviesbureau, Beek-Ubbergen / Bureau Drift, Berg en Dal / INBO, Brussel.
- Natuurgegevensprovincielimburg.nl (natuurgegevens provincie Limburg)
- Polviewer.nl (NNN en beschermde gebieden in Limburg)

Hoofdvestiging Boxtel
Bosscheweg 107
5282 WV Boxtel
T +31 (0)411 850 400

Vestiging Amsterdam
Rhijnspoorplein 38
1018 TX Amsterdam
T +31 (0)20 506 19 99

Vestiging Venlo
Industriestraat 94
5931 PK Tegelen
T +31 (0)77 373 06 01

www.bro.nl | info@bro.nl

Bijlage 6 Vervolgonderzoek huismus en vleermuis



Ruimte. Mensen. Toekomst.

Huygersbondweg 4 te Montfort

Vervolgonderzoek huismus en vleermuizen

Definitief

BRO

colofon

projectnaam
Huygersbondweg 4 te Montfort

datum
7 november 2023

projectnummer
P05694

opdrachtgever
Mevr. M. Meuwissen

BRO
projectleider
DEe

opgesteld door
RdM
interne controle
RBo
bron kaft
BRO

Bosscheweg 107
5282 WV Boxtel
+31 (0)411 850 400
info@bro.nl
www.bro.nl

BRO



Inhoudsopgave

1 Inleiding 4
1.1 Aanleiding 4
1.2 Doel 4

2 Omschrijving plangebied 5
2.1 Huidige situatie 5
2.2 Toekomstige situatie 5

3 Werkwijze 7
3.1 Huismussen 7
3.2 Vleermuizen 8

4 Resultaten 9
4.1 Huismussen 9
4.1.1 Nestlocaties 9
4.1.2 Leefgebied 9
4.1.3 Omgevingscheck 9
4.2 Vleermuizen 9
4.2.1 Verblijfplaatsen 9
4.2.2 Foeragerende vleermuizen 9
4.2.3 Vliegroutes 9
4.3 Overige soorten 9

5 Effectenbeoordeling en toetsing 11
5.1 Huismussen 11
5.2 Vleermuizen 11
5.3 Overige soorten 11

6 Conclusie 12

7 Bronnen 13

8 Verklarende Woordenlijst 14

1 Inleiding

1.1 Aanleiding

Opdrachtgever is voornemens om de woning aan de Huygersbondweg 4 te Montfort te slopen om nieuwbouw mogelijk te maken. Ter plaatsen zijn een 4-tal levensloopbestendige woningen voorzien. Middels een verkennend flora- en faunaonderzoek (quickscan), uitgevoerd door BRO[1], is vastgesteld dat de bebouwing binnen het plangebied geschikte nest- en verblijfplaatsen bevatten voor huismus en vleermuizen. Naar aanleiding hiervan is huismus- en vleermuisonderzoek uitgevoerd in het seizoen van 2023, om nesten van huismus en verblijfplaatsen van vleermuizen vast te stellen dan wel met voldoende zekerheid uit te sluiten. In dit rapport worden de resultaten van dit nader onderzoek gepresenteerd.

1.2 Doel

Dit onderzoek zal antwoord geven op de volgende vragen:

- Zijn er nestplaatsen van de huismus aanwezig in de betreffende woningen?
- Zo ja, hoeveel nestplaatsen van huismus betreft het hier?
- Zijn er verblijfsfuncties van vleermuizen aanwezig in de betreffende woning?
- Zo ja, welke soort, aantal en verblijffunctie m.b.t. vleermuizen betreft het hier?
- Leiden de werkzaamheden tot verlies of verstoring van nest- en/of verblijfplaatsen?
- Leidt de sloop tot overtreding van de verbodsbepalingen uit de Wet natuurbescherming en is een ontheffingsaanvraag noodzakelijk?

Indien bij aanwezigheid van beschermde soorten het treffen van maatregelen noodzakelijk is, omdat de huidige nest- en verblijfplaats komt te vervallen/wordt verstoord, dan zullen deze (ten behoeve van een ontheffingsaanvraag) voldoende moeten worden onderbouwd middels een separaat activiteitenplan. Hierbij moet vast komen te staan dat de functies die de gebouwen hebben voor de soort(en) behouden blijven. Ook dient te worden getoetst of de huidige staat van instandhouding van de soort(en) niet in het geding is.

Ten behoeve van het eventueel indienen van een ontheffingsaanvraag dienen ook aspecten als doel, (wettelijk) belang en alternatievenafweging te worden onderbouwd. Deze eventuele vervolgfase ten behoeve van een ontheffingstraject maakt geen deel uit van onderhavig vervolgonderzoek.

[1] BRO is lid van het Netwerk Groene Bureaus (NGB). Het NGB is de brancheorganisatie voor groene adviesbureaus en heeft als doel kwaliteitsbevordering en belangenbehartiging. Onze werkzaamheden voeren wij dan ook uit volgens de door het NGB vastgestelde gedragscode (versie juni 2008, laatst aangevuld 11 februari 2021). De medewerkers binnen de discipline ecologie voldoen aan de door het Ministerie van EZ genoemde voorwaarden voor ter zake deskundigen op het gebied van ecologisch onderzoek.

2 Omschrijving plangebied

2.1 Huidige situatie

Het plangebied is gelegen in de kern van Montfort, ten noorden van het centrum. Het plangebied ligt op de hoek van de Rozendaalseheide en de Huysbongerdweg. Verder wordt het plangebied omringd door een menging van functies waaronder een aantal bedrijfsbestemmingen, een horecabestemming en woonbestemmingen. Aan de overzijde van de straat is een (onbemand) tankstation gelegen. In figuur 1 is de topografische ligging van het plangebied weergegeven.

Het plangebied bestaat momenteel uit een oude (boerderij)woning uit het jaar 1910 met bijgebouw en kippenschuur die in een slechte staat verkeren. Het plangebied is voor één derde deel bebouwd en verhard. Het overige gedeelte betreft een braakliggend terrein. In figuur 2 is een luchtfoto van het plangebied en de directe omgeving weergegeven. De figuren 3 t/m 7 geven een impressie van het plangebied, middels foto's die zijn genomen tijdens het verkennende veldbezoek.

2.2 Toekomstige situatie

Het planvoornemen bestaat om de boerderij met bijgebouw(en) volledig te slopen en hiervoor in de plaats vier levensloopbestendige woningen te plaatsen. Het betreffen vier (half)vrijstaande seniorenwoningen met elk een eigen tuin en een eigen inrit/parkeerplaats op eigen terrein.



Figuur 1: Topografische kaart ligging plangebied (1:25.000)



Figuur 2: Luchtfoto plangebied en directe omgeving



Figuur 3: Braak terrein gezien vanaf de Huysbongerdweg



Figuur 4: Woning gezien vanaf de Huysbongerdweg



Figuur 5: Detail van de geven van de schuur aan de woning



Figuur 6: De noordelijke overkapping



Figuur 7: De noordelijk gelegen schuur

3 Werkwijze

3.1 Huismussen

Ten aanzien van de huismus zijn tussen 1 april en 15 mei 2023 twee veldbezoeken uitgevoerd, met een tussenliggende periode van minimaal 10 dagen, in de ochtenduren tussen 8.00 uur en 12.00 uur. Tabel 1 geeft een overzicht van de uitgevoerde veldbezoeken voor huismussen. Tijdens de veldbezoeken is gelet op de aanwezigheid van roepende huismussen. Mannetjes huismussen roepen met name in het voorjaar (’s ochtends) vaak vanaf de dakranden/goten waar hun nesten zich bevinden. Tevens is gedurende de veldbezoeken in de ochtend gelet op huismussen die (met nestmateriaal of voedsel) onder dakpannen of andere nestlocaties verdwijnen. Op basis van de veldbevindingen is bepaald of zich onder het dakpannen dak van de te renoveren woningen broedlocaties van de huismus bevinden. De onderzoeksinspanning is conform hetgeen is gesteld in het kennisdocument van de huismus (BIJ12, versie 2.1 februari 2023).

Volgens de soortenstandaard kan de aanwezigheid van een nest van een huismus als volgt worden aangetoond:

1. een nestindicatieve waarneming:
   - een nest of nestbouw of
   - bezoek van een huismus aan een waarschijnlijke nestplaats (nest zelf vaak niet zichtbaar, maar grassprieten of veertjes steken uit) of
   - transport van voedsel of ontlastingpakketjes of
   - bedelende jongen in nest (vlak voor uitvliegen goed te horen, steken kopjes uit nestopening).
2. minimaal 1 waarneming in potentieel broedbiotoop in de periode 10 maart t/m 20 juni van:
   - een zingend mannetje (veelal op de dakrand) of
   - aanwezigheid van een paartje bij een potentiële nestplaats of
   - balts.

Afwezigheid van broedende huismussen is aangetoond, als er tijdens twee gerichte veldbezoeken in de periode 1 april tot en met 15 mei (met tien dagen tussen beide veldbezoeken) of tijdens vier gerichte veldbezoeken in de periode 10 maart tot en met 20 juni geen aanwezigheid kan worden aangetoond. Tijdens de veldbezoeken waren de weersomstandigheden voor het waarnemen van huismussen gunstig.

Tabel 1: Bezoeken i.v.m. huismusinventarisaties

Datum	Type onderzoek	Tijdsduur onderzoek	Weer	Temperatuur
26-04-2023	Nestlocaties huismus	16:00 – 18:00	Wind gemiddeld 2 Bft Bewolkt Geen neerslag	12°C
12-05-2023	Nestlocaties huismus	10.00 – 12.00	Wind gemiddeld 2 Bft Half bewolkt Geen neerslag	14°C

3.2 Vleermuizen

Voor vleermuizen zijn in de periode 15 mei tot en met 30 september 2023 in totaal vijf aanvullende veldbezoeken uitgevoerd. Dit betreft de meest gunstige periode van het jaar waarin vleermuizen aantoonbaar van een onderzoeksgebied gebruik kunnen maken. Gedurende de periode 15 mei tot en met 15 juli hebben de meeste soorten hun zomer- en kraamverblijfplaatsen bezet en zijn druk bezig met het grootbrengen van jonge dieren. Vanaf eind juli vallen de kraamkolonies uiteen, verspreiden de vrouwtjes zich en gaan op zoek naar het gezelschap van baltsende mannetjes. Winterverblijfplaatsen zijn zeer lastig aan te tonen. Van zomerverblijfplaatsen, kraamverblijven en paarverblijfplaatsen mag zekerheidshalve aangenomen worden dat deze ook als winterverblijfplaats gebruikt kunnen worden, zolang de temperatuur niet te laag wordt (vorst).

De laatvlieger heeft als enige soort geen standaard invliegtijd. Het zwermgedrag is bij deze soort ook korter en kan al plaatsvinden vanaf 1 á 2 uur na het uitvliegmoment. In de periode 15 mei tot en met 15 juli hebben twee gerichte avondrondes (tot circa 2 uur na zonsondergang) plaatsgevonden met een tussenliggende periode van minimaal 20 dagen, ten behoeve van het aantonen/uitsluiten van zomer- en kraamverblijfplaatsen van de laatvlieger. Hiervan dient er één avondronde in juni plaats te vinden. Daarnaast heeft er in de periode mei – augustus tevens een ochtendronde (vanaf circa 2 uur voor zonsopkomst) plaatsgevonden ten behoeve van het aantonen/uitsluiten van zomerverblijfplaatsen van de gewone dwergvleermuis. Deze bezoeken zijn uitgevoerd met een enkele onderzoeker per veldbezoek, waarmee minimaal 75% van de bebouwing te overzien was. Vervolgens hebben in de periode 15 augustus tot en met 30 september twee avondrondes, met een tussenliggende periode van minimaal 20 dagen, plaatsgevonden ten behoeve van het aantonen/uitsluiten van de functie paarverblijfplaats. Omdat de vleermuizen bij deze bezoeken gedurende langere tijd baltsend rond hun paarverblijfplaats aanwezig zijn kunnen deze bezoeken door één onderzoeker per veldbezoek worden uitgevoerd. Door de beperkte hoogte van de bebouwing zijn (massa-)winterverblijfplaatsen op voorhand uitgesloten. Tabel 2 geeft een overzicht van de uitgevoerde veldbezoeken voor vleermuizen.

De inventarisatiemethode is conform de richtlijnen van het protocol voor vleermuisonderzoek (versie januari 2021), dat is opgesteld door het vleermuisvakberaad van het Netwerk Groene Bureaus en de Zoogdiervereniging. Dit protocol schrijft voor dat de onderzoeksinspanningen afhankelijk zijn van de te verwachten soorten en functies. Het protocol heeft tot doel het belang van de functies van onderzoekslocaties voor soorten vleermuizen effectief en efficiënt vast te stellen dan wel uit te sluiten. In het bijzonder wanneer de aanwezigheid van gebiedsfuncties of soorten wordt uitgesloten, zou een onderzoek volgens het protocol als juridisch voldoende moeten worden aangemerkt.

Tijdens de veldbezoeken is voornamelijk gelet op uitvliegende, invliegende of zwermende vleermuizen. Daarnaast is er ook gelet op foeragerende en passerende vleermuizen. Tijdens de twee laatste veldbezoeken is voornamelijk gelet op sociale geluiden. In de periode 15 augustus tot en met 30 september produceren mannetjes vleermuizen sociale geluiden vanuit een verblijfplaats of vliegend rondom bebouwing om vrouwtjes te lokken.

Alle veldbezoeken zijn uitgevoerd met behulp van een batdetector (Pettersson M500-384) met opnamemogelijkheid en weergave van sonogrammen. Een batdetector zet het voor het menselijk gehoor niet hoorbare ultrasone geluid van vleermuizen om naar frequenties die wel hoorbaar zijn. Op basis van de geluidsfrequenties en ritmes kunnen verschillende soorten vleermuizen worden onderscheiden. De opnamemogelijkheid is belangrijk omdat de geluidsopnames kunnen worden gebruikt voor het determineren van soorten die op basis van hun geluid moeilijk zijn te onderscheiden (met name Myotis-soort) en waarbij het sonogram uitsluitsel kan geven.

Tijdens de veldbezoeken waren de weersomstandigheden voor het waarnemen van vleermuizen gunstig. De weersomstandigheden voldoen aan de protocollaire eisen voor vleermuisonderzoek: temperatuur niet lager dan 12 ºC, de windsnelheid niet meer dan 3 Beaufort en geen sprake van neerslag (zie tabel 2).

Tabel 2: Bezoeken i.v.m. vleermuisinventarisaties

Datum	Type onderzoek	Tijdsduur onderzoek	Zon op/onder	Weer	Temperatuur
21-05-2023	Vleermuizen (kraam- en zomerverblijf)	21.25 – 23.25	21.25	Wind gemiddeld 2 Bft Half bewolkt Geen neerslag	21°C
18-06-2023	Vleermuizen (kraam- en zomerverblijf)	21.50 – 00.30	21.52	Wind gemiddeld 2 Bft Zwaar bewolkt Geen neerslag	23°C
19-06-2023	Vleermuizen ochtend (zomerverblijf)	03.20 – 05.25	05.21	Wind gemiddeld 2 Bft Helder Geen neerslag	17°C
03-09-2023	Vleermuizen (paarverblijf)	21.30 – 23.30	20.17	Wind gemiddeld 2 Bft Helder Geen neerslag	20°C
30-09-2023	Vleermuizen (paarverblijf)	20.30 – 22.30	19.16	Wind gemiddeld 2 Bft Helder Geen neerslag	12°C

4 Resultaten

4.1 Huismussen

4.1.1 Nestlocaties

Tijdens de veldbezoeken zijn er geen huismussen waargenomen binnen het plangebied (figuur 8). Er kan om die reden redelijkerwijze aangenomen worden dat er geen nestlocatie voor huismus aanwezig zijn binnen het plangebied.

4.1.2 Leefgebied

Het groen in de siertuinen heeft een foerageer- en schuilfunctie voor de huismus. Het groen op en rondom de onderzochte woningblokken blijft behouden waardoor de foerageer en schuilmogelijkheden behouden blijven. De voorgenomen ingreep zal dan ook niet leiden tot het verloren gaan van leefgebied van de huismus.

4.1.3 Omgevingscheck

De huismus is een soort die zowel voorkomt in de stadcentra als op het platteland, maar een voorkeur heeft voor bebouwde gebieden. Hierbij heeft huismus als vaste rust- en verblijfplaats en nestlocatie een voorkeur voor woningen die openingen hebben die toegang verlenen tot geschikte nestlocatie tussen het dak en het dakbeschot met tevens voldoende groen in de omgeving van de woningen. Direct aangrenzend zijn meer woningen beschikbaar waar huismussen onder kunnen nestelen doordat de meeste panden in de omgeving een pannendak hebben. Er zijn nestelende huismussen waargenomen bij onder andere de Stationsweg 4 en 6, de Rozendaalseheide 12 en 14 en de Huysbongerdweg 9 en 13 (figuur 8).

4.2 Vleermuizen

4.2.1 Verblijfplaatsen

Zowel in het voorjaar als in het najaar zijn er geen verblijfplaatsen aangetroffen binnen het plangebied. Er is geen binding met de gebouwen binnen het plangebied waargenomen.

Bij de eerste avond in het najaar zijn een enkele keer incidenteel sociale roepjes gehoord binnen het plangebied. Gezien deze roepjes niet met regelmatige vluchten werden waargenomen betreft het waarschijnlijk geen baltsterritorium. Ook is er geen zwermgedrag waargenomen.

4.2.2 Foeragerende vleermuizen

Tijdens vrijwel ieder veldbezoek zijn enkele (1-2) foeragerende gewone dwergvleermuizen rondom het groen in de tuinen waargenomen. Later in de avond trokken deze weg en vloog er slechts incidenteel een individu over. Gezien de vleermuizen hier niet de hele avond aanwezig waren en regelmatig een kwartier of langer verdwenen is het niet de verwachting dat het plangebied essentieel foerageergebied voor de gewone dwergvleermuis betreft. Daarnaast is er in de directe omgeving genoeg groen aanwezig dat kan dienen als foerageermogelijkheid. De voorgenomen plannen zullen niet leiden tot een afname in essentieel foerageergebied.

4.2.3 Vliegroutes

Tijdens de veldbezoeken zijn in de directe omgeving geen eenduidig vliegpatronen aangetroffen welke door meerdere individuen werd gevolgd.

4.3 Overige soorten

In de betreffende woningen kunnen ook vogels zonder jaarrond beschermd nest broeden. Hiermee dient rekening te worden gehouden door buiten het broedseizoen of na een controle te werken.

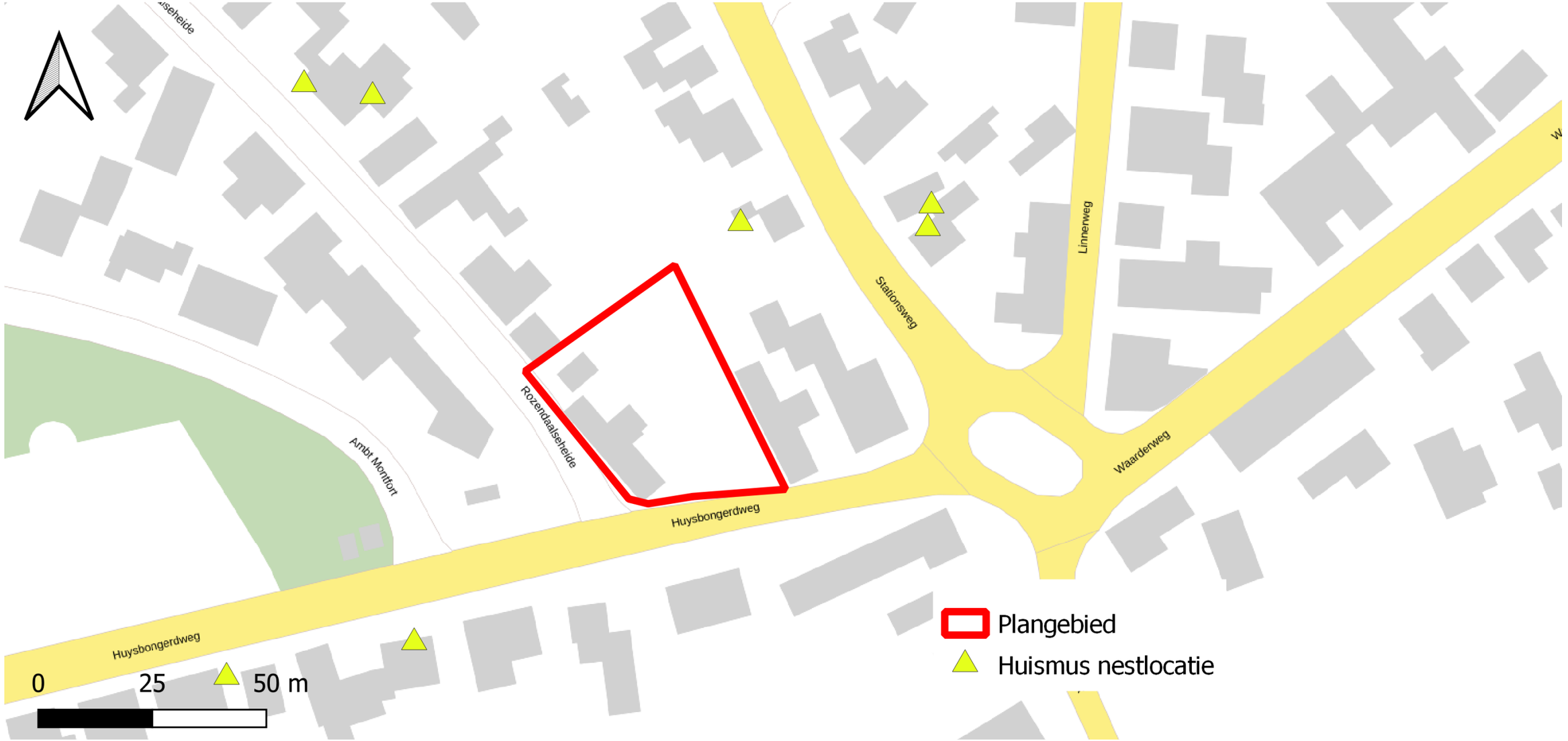

Figuur 8: Locaties beschermde functies binnen en rond plangebied

5 Effectenbeoordeling en toetsing

5.1 Huismussen

De gevonden resultaten wijzen niet op een mogelijke aanwezigheid van nestplaatsen van huismus binnen het plangebied. De aanwezigheid van nestplaatsen van huismussen is redelijkerwijs uitgesloten. Overtreding van een verbodsbepaling van de Wet natuurbescherming met betrekking tot huismus is uitgesloten.

5.2 Vleermuizen

Binnen en in de omgeving van het plangebied zijn geen rust- en verblijfplaatsen van een vleermuissoort waargenomen. Er gaan bij werkzaamheden geen rust- en verblijfplaatsen, essentieel leefgebied of vliegroutes verloren. Overtreding van een verbodsbepaling van de Wet natuurbescherming met betrekking tot een vleermuissoort is uitgesloten.

5.3 Overige soorten

Andere diersoorten als vogels, zoogdieren en amfibieën kunnen in het plangebied aanwezig zijn. Hiervoor geldt de zorgplicht. Dit houdt in dat men zorg moet dragen voor aanwezige individuen, ook algemene soorten. Men moet deze dieren de tijd geven om het plangebied te verlaten. Weinig mobiele soorten als egel of pad kunnen met beleid naar buiten het plangebied worden verplaatst.

Daarnaast zijn broedende vogels en hun nesten tijdens het broedseizoen beschermd. Geadviseerd wordt om het opgaand groen binnen het plangebied buiten het broedseizoen te verwijderen, om verstoring van broedende vogels te voorkomen. Het broedseizoen loopt gemiddeld van half maart tot half augustus. Geldend is echter de aanwezigheid van een broedgeval.

6 Conclusie

Binnen en in de directe omgeving van het plangebied zijn geen nestlocaties van huismus dan wel rust- en verblijfplaatsen van een vleermuissoort waargenomen. Overtreding van een verbodsbepaling van de Wet natuurbescherming met betrekking tot huismus en een vleermuissoort is uitgesloten. Er hoeft geen ontheffing te worden verkregen, noch zijn er enige vervolgstappen noodzakelijk met betrekking tot deze soort(groep)en.

Wel dienen de volgende maatregelen in acht te worden genomen:

- De kap van het opgaand groen dient buiten het broedseizoen te worden uitgevoerd. Het broedseizoen loopt globaal van half maart t/m half augustus;
- Met betrekking tot de zorgplicht dienen eventueel aangetroffen dieren tijdens de werkzaamheden de kans te krijgen om het plangebied zelfstandig te verlaten. Bij soorten als egel en gewone pad kunnen de dieren met beleid verplaatst worden naar een veilige plek buiten het plangebied.

Tabel 3: Overzicht aanwezigheid beschermde soorten en te nemen type maatregelen

Soortgroep	Aanwezig	Aantal	Overtreding	Maatregelen
Huismus	Nee	-	Nee	-
Vleermuizen	Nee	-	Nee	-
Overige soorten[2]	Mogelijk	-	Te voorkomen	Rekening houden met broedseizoen en zorgplicht

[2] Dit betreft soorten die niet honkvast zijn en/of waarvan de nest/verblijfplaats niet jaarrond is beschermd. Echter mogen de nesten/verblijfplaatsen met eieren of jongen niet worden verstoord/verwijderd. Hieromtrent dient per complex de situatie qua planning en werkzaamheden te worden afgestemd met de begeleidend ecoloog.

7 Bronnen

- Dietz C., O. von Helversen & D. Nill 2011. Vleermuizen. Alle soorten van Europa en Noordwest-Afrika. De Fontein/Tirion Uitgevers, Utrecht.
- Kennisdocument Huismus, versie 2.1 BIJ12 februari 2023
- Kennisdocument Gewone dwergvleermuis, versie 1.0 BIJ12 juli 2017
- Kennisdocument Ruige dwergvleermuis, versie 1.0 BIJ12 juli 2017
- Limpens, H., J. Regelink & R. Koelman 2010. Vleermuizen en planologie. Zoogdiervereniging, Nijmegen
- Ministerie van Economische Zaken 2016. Soortenbescherming bij ruimtelijke ingrepen. Lees hier wat de Wet natuurbescherming daarover regelt. Versie 1.3, december 2016. Ministerie van Economische Zaken, Den Haag.
- Vleermuisvakberaad Netwerk Groene Bureaus, Zoogdiervereniging (2021) Vleermuisprotocol 2021, januari 2021.
- SOVON Vogelonderzoek Nederland 2018. Vogelatlas van Nederland. Kosmos Uitgevers, Utrecht.

8 Verklarende Woordenlijst

Activiteitenplan

Een activiteitenplan dient als begeleidend document voor een ontheffingsaanvraag. In het activiteitenplan zijn maatregelen verwoord waarmee de functionaliteit van een rust- of verblijfplaats van een beschermde soort behouden blijft en schade aan individuen wordt voorkomen.

Expert Judgement

Inschatting van een deskundige op grond van zijn/haar kennis en ervaring.

Foerageerhabitat

Het gebied waarbinnen een soort voedsel zoekt.

Foerageren

Zoeken en vinden van voedsel door dieren (jachtgebied).

Functioneel leefgebied

Hiermee wordt het gebied dat is benodigd om de functionaliteit van een voortplantingsplaats of van een vaste- rust of verblijfplaats te behouden. Een nestlocatie of voortplantingsplaats kan bijvoorbeeld alleen succesvol functioneren, wanneer er voldoende habitat (schuilgelegenheid, voedsel etc.) van voldoende kwaliteit aanwezig is om te kunnen paren, eieren te leggen en jongen groot te brengen.

Gunstige staat van instandhouding

Er is sprake van een gunstige staat van instandhouding van een soort of habitattype als de omstandigheden waarin de soort of het habitattype voorkomt perspectief bieden op een duurzaam voortbestaan van die soort of dat habitattype.

Habitat

Omvat de plaatsen waar een bepaald organisme voorkomt doordat de abiotische en biotische factoren (niet levende en levende natuur) van die plaatsen voldoen aan de eisen en toleranties die het organisme stelt om te kunnen overleven, groeien en zich voortplanten.

Kraamverblijfplaats

Voortplantingsplaats van vleermuizen. Het gaat hierbij vaak om de vrouwelijke exemplaren van een kolonie (ook wel kraamgroep genoemd) die gezamenlijk hun jongen grootbrengen. De aantallen vleermuizen in een kraamgroep kun oplopen tot meerdere honderden exemplaren.

Mitigerende maatregelen

Maatregelen die negatieve effecten bij een ingreep voorkomen of reduceren.

Omgevingscheck

Een omgevingscheck wordt uitgevoerd bij verlies van leefgebied van een jaarrond beschermde functie van een soort die door een ingreep (tijdelijk) verloren gaat. De omgeving van de ingreep wordt door een ter zake deskundige beoordeeld op aanwezigheid van voldoende alternatief leefgebied en/of potentiële verblijfplaatsen.

Ontheffing

De Wet natuurbescherming is gemaakt om planten- en diersoorten die vrij in het wild leven te beschermen. Om deze kwetsbare soorten te beschermen bevat de Wet natuurbescherming een aantal verbodsbepalingen. Onder bepaalde voorwaarden mogen de activiteiten wel doorgaan, daarvoor kan een ontheffing benodigd zijn. Een ontheffing is een besluit waarbij in een individueel concreet geval een uitzondering op een wettelijk verbod wordt gemaakt.

Paarverblijfplaats

Dit is een verblijfplaats die hoofdzakelijk in het najaar (september/oktober) door vleermuizen worden gebruikt om te paren. Eén mannetje kan een dergelijke verblijfplaats met meerdere vrouwtjes delen. In de omgeving van de paarverblijfplaats wordt veelal door het territoriale mannetje middels baltsvluchten getracht vrouwtjes aan te lokken.

Populatie

Een biologische populatie is een groep individuen van dezelfde soort die zich onderling voortplant en als zodanig geïsoleerd is van andere zulke groepen.

Rode Lijst

Rode Lijsten laten zien welke soorten zijn verdwenen en welke soorten in een gebied sterk zijn achteruitgegaan of zeldzaam zijn. Er bestaan verschillende Rode Lijsten. Voor vogels, voor zoogdieren, planten, paddenstoelen, insecten en voor allerlei andere soortgroepen. Rode Lijsten hebben geen officiële juridische status. Plaatsing op de lijst maakt een dier dus nog geen 'beschermde diersoort' in de zin van de Wet natuurbescherming. De Rode Lijsten hebben in de praktijk wel een belangrijke signaleringfunctie. Door de Rode Lijst te raadplegen, kunnen alle instellingen die met natuurbehoud te maken hebben rekening houden met bedreigde soorten.

Vaste rust- of verblijfplaats

Een plek binnen het leefgebied van een soort die essentieel is voor de levenscyclus van een individu. De Wet natuurbescherming omschrijft niet exact wat een vaste rust- of verblijfplaats is. Dit is soortafhankelijk.

Vliegroute

Een vaste route die door vleermuizen wordt gebruikt tussen de verblijfplaatsen naar foerageergebieden.

Winterverblijfplaats

Verblijfplaats die gebruikt wordt om de periode van winterrust te overbruggen. Voor vleermuizen zijn dit vorstvrije, maar koele en vochtige plekken. Er kans sprake zijn van massaverblijfplaatsen, verblijfplaatsen van kleine groepen of één of enkele individuen.

Zomerverblijfplaats

Is een vleermuisverblijfplaats anders dan een kraamverblijf. Buiten de kraamperiode worden deze door de vrouwtjes gebruikt, binnen de kraamperiode door individuele mannetjes.

Ruimte. Mensen. Toekomst.

Amsterdam
Rhijnspoorplein 38
1018 TX Amsterdam
+31 (0)20 506 19 99

Boxtel
Bosscheweg 107
5282 WV Boxtel
+31 (0)411 850 400

Venlo
Industriestraat 94
5931 PK Tegelen
+31 (0)77 373 06 01

info@bro.nl
www.bro.nl

BRO

BRO heeft vestigingen in Boxtel | Amsterdam | Venlo
www.bro.nl

gemeente roerdalen

Nota van wijzigingen

Zaaknummer: Z22-031452
Onderwerp: Bestemmingsplan Huysbongerdweg 4 te Montfort

Een nota van wijzigingen bevat één of meer wijzigingen van een raadsvoorstel of –besluit. Een nota van wijzigingen wordt opgesteld door het college van burgemeester en wethouders en bevat inhoudelijke wijzigingen. Deze nota van wijzigingen is tot stand gekomen vanwege het ontbreken van de passage 'getekend op de ondergrond met identificatienummer NL.IMRO.1669BPMFT2022HUYSBNWG4-VG-01' bij het gevraagde besluit onder 2 op het voorblad en bij de beslispunten (punt 2) op pagina 2 van het raadsvoorstel.

Het college van burgemeester en wethouders stelt de onderhavige Nota van wijzigingen, gedateerd 2 april 2024, vast:

Burgemeester en wethouders van Roerdalen,

De secretaris,	De burgemeester,
J.J.W.M. L'Ortije	mr. M.D. de Boer-Beerta

<u>Voorgestelde wijziging agendapunt "Gewijzigde vaststelling Bestemmingsplan Huysbongerdweg 4 Montfort"</u>

De volgende aanvulling te doen in het raadsvoorstel:

Onder het gevraagde besluit onder 2 op het voorblad van het raadsvoorstel en bij de gevraagde beslissing (punt 2) op pagina 2 van het raadsvoorstel de volgende passage toe te voegen: 'getekend op de ondergrond met identificatienummer NL.IMRO.1669BPMFT2022HUYSBNWG4-VG-01'.

g r i f f i e

OPLEGVEL RAADSVOORSTEL

Raadsvergadering **:** 30 mei 2024

Agendapunt **:** **11**

Onderwerp **:** **Bestemmingsplan 'Boomstraat 18A-D Posterholt'**

Commissiebehandeling

Raadsadviescommissie **:** 23 april 2024

Fracties afwezig bij commissiebehandeling: n.v.t.

Advies commissie:

1. Onderwerp rijp voor behandeling in gemeenteraad **Ja**

2. Wijze van agendering voor de raad **Hamerstuk**

Inhoudelijk commissieadvies:

Blijkens het raadsvoorstel stelt het college van burgemeester en wethouders de gemeenteraad voor:

1. het bestemmingsplan ‘Boomstraat 18A-D Posterholt’ getekend op de ondergrond met identificatienummer o_ NL.IMRO.1699.BPPTH2023BOOMSTR18-VG01, vast te stellen conform het ontwerpbestemmingsplan - NL.IMRO.1699.BPPTH2023BOOMSTR18-OW01 - zoals dat met ingang van 22 december 2023 gedurende zes weken voor een ieder ter inzage heeft gelegen;
2. voor het plangebied geen exploitatieplan ex artikel 6.12 van de Wet ruimtelijke ordening vast te stellen.

De fracties van het CDA, Democraten Roerdalen, Ons Roerdalen, PvdA-GroenLinks en Roerstreek Lokaal! adviseren positief over het raadsvoorstel.

Bijzonderheden (indien van toepassing):

n.v.t.

gemeente roerdalen

Raadsvoorstel

Zaaknummer	Z23-038940
Onderwerp:	Bestemmingsplan Boomstraat 18A-D Posterholt
Datum:	19 maart 2024
Indiener agendapunt:	College van Burgemeester en wethouders Roerdalen
Portefeuillehouder:	R.H.G. Slangen
Gevraagd besluit:	1. het bestemmingsplan 'Boomstraat 18A-D Posterholt' getekend op de ondergrond met identificatienummer o_ NL.IMRO.1699.BPPTH2023BOOMSTR18-VG01, vast te stellen conform het ontwerpbestemmingsplan - NL.IMRO.1699.BPPTH2023BOOMSTR18-OW01 - zoals dat met ingang van 22 december 2023 gedurende zes weken voor een ieder ter inzage heeft gelegen; 2. voor het plangebied geen exploitatieplan ex artikel 6.12 van de Wet ruimtelijke ordening vast te stellen.
Bijlage(n):	Bijlage 1: raadsbesluit. Bijlage 2: bestemmingsplan 'Boomstraat 18A-D Posterholt' (regels, toelichting en verbeelding).

Toelichting bij het raadsvoorstel

1. Onderwerp

Het vaststellen van het bestemmingsplan 'Boomstraat 18A-D Posterholt'.

2. Inleiding

Op 12 december 2023 heeft ons college ingestemd met het starten van de procedure ex artikel 3.8 van de Wet ruimtelijke ordening om bij Boomstraat 18A-D te Posterholt de bedrijfsbestemming om te kunnen zetten naar een woonbestemming met bestaande bedrijvigheid. Het ontwerpbestemmingsplan heeft vervolgens vanaf 22 december 2023 zes weken voor zienswijzen ter inzage gelegen. Uw raad kan nu het bestemmingsplan overeenkomstig het bijgevoegde (concept)raadsvoorstel (zie bijlage 1) en (concept)raadsbesluit (zie bijlage 2) vaststellen.

3. Beslispunten

De raad besluit:

1. het bestemmingsplan 'Boomstraat 18A-D Posterholt' getekend op de ondergrond met identificatienummer o_ NL.IMRO.1699.BPPTH2023BOOMSTR18-VG01, vast te stellen conform het ontwerpbestemmingsplan - NL.IMRO.1699.BPPTH2023BOOMSTR18-OW01 - zoals dat met ingang van 22 december 2023 gedurende zes weken voor een ieder ter inzage heeft gelegen;
2. voor het plangebied geen exploitatieplan ex artikel 6.12 van de Wet ruimtelijke ordening vast te stellen.

4. Argumenten

1.1 Om het initiatief mogelijk te maken is een herziening van het geldende bestemmingsplan '1e herziening Kernen Roerdalen' noodzakelijk.

Initiatief

Er is sprake van een her invulling van het voormalige garagepand aan Boomstraat 18A-D te Posterholt. Overeenkomstig de feitelijke situatie wordt het pand met de volgende functies ingevuld:

- Twee appartementen. Dit betreft de voormalige bedrijfswoning op de verdieping die omgezet wordt naar een reguliere woning. Verder wordt er één levensloopbestendig appartement op de begane grond toegevoegd.
- Zes kamers ten behoeve van kamerbewoning.
- Bestaande dienstverlening in de vorm van schuldhulpverlening.
- Bestaande detailhandel in meubels met ondergeschikt een meubelstoffeerderij.

Plangebied

Het plangebied bestaat uit het perceel kadastraal bekend Posterholt, sectie B, nr. 3467 en plaatselijk bekend als Boomstraat 18A-D te Posterholt.





www.ruimtelijkeplannen.nl: Boomstraat 18A-D Posterholt

Toets geldend bestemmingsplan '1e herziening Kernen Roerdalen'

De locatie van het plan ligt in het geldende bestemmingsplan '1e herziening Kernen Roerdalen'. Voor de locatie geldt de bestemming artikel 4 'Bedrijf'. Tevens gelden de functieaanduidingen 'bedrijfswoning' en 'detailhandel'. Gronden met deze bestemming/functieaanduidingen zijn onder andere bestemd voor bedrijven tot en met de milieucategorie 2 en detailhandel. Tevens mag er één bedrijfswoning aanwezig zijn. Deze woning mag bewoond worden door het huishouden van een persoon, wiens huisvesting daar noodzakelijk is vanwege de ter plaatse aanwezige bedrijvigheid. Gelet op het voorgaande is het initiatief strijdig met het geldende bestemmingsplan. Dit met uitzondering van de meubelstoffeerderij en de detailhandel. Een herziening van het geldende bestemmingsplan is daarom noodzakelijk.

Bestemmingsplan 'Boomstraat 18A-D Posterholt'

In het bestemmingsplan 'Boomstraat 18A-D Posterholt' zijn de strijdigheden opgeheven. Om het initiatief te kunnen realiseren, is de bestemming 'Bedrijf' gewijzigd naar een bestemming 'Wonen'. Voor de bestaande bedrijfsactiviteiten zijn binnen deze bestemming passende functieaanduidingen opgenomen.

Het voornemen wordt verder onderbouwd in het voorliggende bestemmingsplan. Op basis hiervan bestaan er geen bezwaren tegen het initiatief.

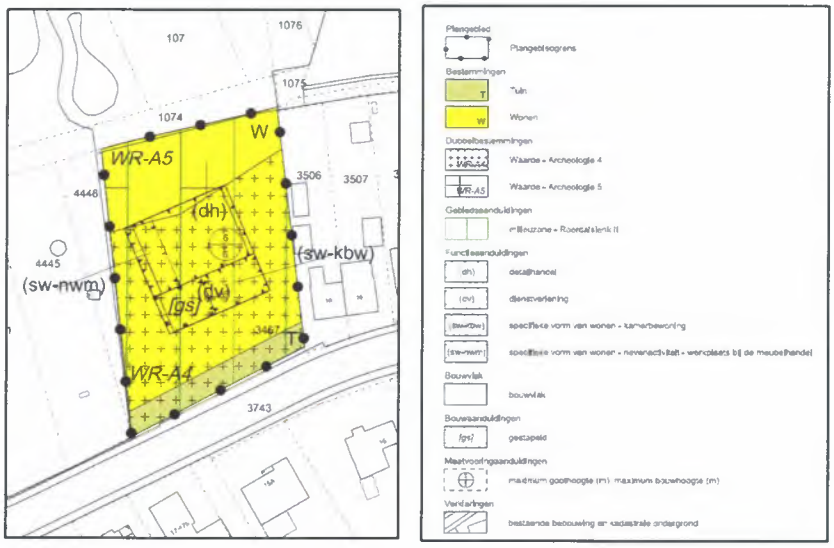

1.2 Er zijn tijdens de zienswijzenperiode geen zienswijzen op het ontwerpbestemmingsplan ingediend.

Het ontwerpbestemmingsplan 'Boomstraat 18A-D Posterholt' heeft vanaf 22 december 2023 zes weken voor zienswijzen ter inzage gelegen. Iedereen kon een zienswijze op het ontwerpplan indienen. Tijdens deze termijn zijn geen zienswijzen binnengekomen.

2.1 Het kostenverhaal is anderszins verzekerd.
Uit afdeling 6.4 van de Wet ruimtelijke ordening volgt dat de gemeente de kosten, die gepaard gaan met een bouwplan, op de initiatiefnemer dient te verhalen middels een exploitatieplan of anterieure overeenkomst. Met initiatiefnemer is een anterieure overeenkomst afgesloten. Aangezien kostenverhaal hiermee anderszins is verzekerd, is het vaststellen van een exploitatieplan door uw raad niet noodzakelijk.

5. Kanttekeningen

1. *Er kan planschade ontstaan door deze bestemmingsplanherziening.*

Ten behoeve van het risico op planschade is met de initiatiefnemer een overeenkomst gesloten. Eventuele toe te kennen planschadeclaims kunnen hiermee op hem worden afgewenteld.

2. *Als uw raad het bestemmingsplan niet vaststelt, moet de handhavingsprocedure verder opgepakt worden.*

Er is sprake van een handhavingskwestie. Met het voorliggende plan wordt de illegale situatie in het plangebied gelegaliseerd.

6. Financiën

1. Kosten opstellen bestemmingsplan.
De gehele kosten voor het opstellen van het bestemmingsplan inclusief de onderzoeken komen voor rekening van initiatiefnemer.

7. Communicatie

De bekendmaking van het vaststellingsbesluit van het bestemmingsplan wordt geplaatst in het elektronisch Gemeenteblad, op de gemeentelijke website en in de lokale blaadjes. De bijbehorende stukken liggen verder ter inzage bij de balie van het Servicepunt van de gemeente Roerdalen en zijn digitaal in te zien via www.ruimtelijkeplannen.nl en de gemeentelijke website.

8. Planning en uitvoering

Het vaststellingsbesluit en de bijbehorende stukken zullen overeenkomstig de bekendmaking voor de duur van zes weken ter inzage liggen. Gedurende deze termijn bestaat voor belanghebbenden de mogelijkheid om beroep in te stellen bij de Afdeling bestuursrechtspraak van de Raad van State (hierna: Afdeling). Zij die beroep instellen, kunnen gedurende de genoemde termijn ook een verzoek om voorlopige voorziening indienen bij de voorzitter van de Afdeling. De dag na afloop van de beroepstermijn treedt het bestemmingsplan in werking, tenzij binnen deze termijn een verzoek om voorlopige voorziening wordt ingediend bij de Afdeling.

9. Privacy

Er worden geen persoonsgegevens verwerkt.

10. (Wettelijk en/of beleidsmatig) kader

Kader:
Het kader wordt gevormd door de Algemene wet bestuursrecht, de Wet ruimtelijke ordening, de 'Omgevingsvisie Roerdalen 2050', het bestemmingsplan '1e herziening Kernen Roerdalen'.

11. Bijlagen

Bijlage 1: raadsbesluit;
Bijlage 2: bestemmingsplan 'Boomstraat 18A-D Posterholt' (regels, toelichting en verbeelding)

Sint Odiliënberg, 19-03-2024

Burgemeester en wethouders van Roerdalen,

De secretaris,

J.J.W.M. L'Ortije

De burgemeester,

mr. M.D. de Boer-Beerta

gemeente roerdalen

Raadsbesluit **Jaar 2024/05/30/11**

Zaaknummer: Z23-038940
Onderwerp: Bestemmingsplan 'Boomstraat 18A-D Posterholt'

De raad van de gemeente Roerdalen heeft;

gezien het voorstel van het college van burgemeester en wethouders van 19-03-2024;

gelet op het bepaalde in artikel 3.1 van de Wet ruimtelijke ordening;

het volgende besluit genomen:

Besluit:

1. het bestemmingsplan ‘Boomstraat 18A-D Posterholt’ getekend op de ondergrond met identificatienummer o_ NL.IMRO.1699.BPPTH2023BOOMSTR18-VG01, vast te stellen conform het ontwerpbestemmingsplan - NL.IMRO.1699.BPPTH2023BOOMSTR18-OW01 - zoals dat met ingang van 22 december 2023 gedurende zes weken voor een ieder ter inzage heeft gelegen;
2. voor het plangebied geen exploitatieplan ex artikel 6.12 van de Wet ruimtelijke ordening vast te stellen.

Aldus vastgesteld in de raadsvergadering van 30 mei 2024.

De gemeenteraad van Roerdalen,

De griffier, De voorzitter,

Mr. M. Heijnens-Coenjaerts mr. M.D. de Boer-Beerta



Ruimte. Mensen. Toekomst.

Boomstraat 18a-d Posterholt

Gemeente Roerdalen

Vastgesteld

BRO

colofon

projectnaam
Boomstraat 18a-d Posterholt

datum
29 februari 2024

projectnummer
P06273

IMRO-identificatienummer
NL.IMRO.1669.BPPTH2023BOOMSTR18-VG01

opdrachtgever
Particulier

Concept
31 oktober 2023

Ontwerp
1 december 2023

Vaststelling
30 mei 2024

BRO
projectleider
WBl

projectteam
WvdH

bron kaft
BRO

review
WBl

Industriestraat 94
5931 PK Tegelen
+31 (0)77 373 06 01
info@bro.nl
www.bro.nl

BRO

TOELICHTING

BRO

Inhoudsopgave

1 INLEIDING 5
1.1 Aanleiding en doel 5
1.2 Plangebied 6
1.3 Vigerend bestemmingsplan 7
1.4 Opbouw bestemmingsplan 8

2 GEBIEDS- EN BESLUITPROFIEL 9
2.1 Bestaande situatie 9
2.2 Toekomstige situatie 10
2.3 Stedenbouwkundige en ruimtelijke inpassing 10

3 BELEID 11
3.1 Rijksbeleid 11
3.1.1 Nationale Omgevingsvisie (NOVI) 11
3.1.2 Besluit algemene regels ruimtelijke ordening 12
3.1.3 Regeling algemene regels ruimtelijke ordening (Rarro) 12
3.1.4 Besluit ruimtelijke ordening (Ladder voor duurzame verstedelijking) 13
3.2 Provinciaal beleid 13
3.2.1 Provinciale Omgevingsvisie (POVI) Limburg 13
3.2.2 Omgevingsverordening Limburg 2014 (geconsolideerde versie van 16 december) en de Omgevingsverordening Limburg 2021 15
3.3 Regionaal beleid 21
3.3.1 Structuurvisie Wonen Midden-Limburg 2022-2025 21
3.4 Gemeentelijk beleid 23
3.4.1 Omgevingsvisie Roerdalen 2050 23
3.4.2 Beleidsregel compensatie woningbouwinitiatieven gemeente Roerdalen 2022 24
3.4.3 Kwaliteitskader Roerdalen 25

4 OMGEVINGSASPECTEN 27
4.1 Milieuaspecten 27
4.1.1 Bodem 27
4.1.2 Geluidhinder 28
4.1.3 Luchtkwaliteit 28
4.1.4 Externe veiligheid 30
4.1.5 Milieuzonering 32
4.1.6 Milieueffectrapportage 34
4.2 Archeologie en cultuurhistorie 34
4.2.1 Archeologie 34
4.2.2 Cultuurhistorie 35
4.3 Leidingen en infrastructuur 36
4.4 Ecologie 36
4.5 Verkeer en parkeren 38
4.5.1 Verkeer 38
4.5.2 Parkeren 39
4.6 Waterhuishouding 39

5 JURIDISCHE ASPECTEN 42
5.1 Planonderdelen 42
5.2 Toelichting op de verbeelding 42
5.3 Toelichting op de planregels 42
5.3.1 Inleidende regels 43

5.3.2 Bestemmingsregels 43
5.3.3 Algemene regels 44
5.3.4 Overgangs- en slotregels 45

6 HANDHAVING 46

7 HAALBAARHEID 47
7.1 Economische uitvoerbaarheid 47
7.2 Maatschappelijke uitvoerbaarheid 47

8 PROCEDURE 48

SEPARATE BIJLAGEN

Bijlage 1 Vooronderzoek NEN 5725

Bijlage 2 AERIUS notitie

Bijlage 3 Omgevingsdialoog

1 INLEIDING

1.1 Aanleiding en doel

De aanleiding van onderhavig bestemmingsplan betreft de formalisatie van een al omgebouwd garagebedrijf tot appartementen en kamerverhuur gelegen aan de Boomstraat 18a-d te Posterholt. Hierbij zal de huidige bedrijfsbestemming worden omgezet naar een woonbestemming met aanvullende ruimte voor bestaande dienstverlening (schuldhulpverlening) en bestaande detailhandel in Chesterfield meubels met ondergeschikt een meubelstoffeerderij. De dienstverlenende functie en de detailhandel wordt op termijn beëindigd. Aangezien het huidige juridisch-planologisch kader niet aansluit bij de feitelijke situatie is besloten om middels een nieuw bestemmingsplan te voorzien in een passend en actueel juridisch-planologisch kader. Het voorliggende bestemmingsplan geeft hier invulling aan. De ligging van het plangebied is onderstaand weergegeven.



Figuur 1.1: Topografische kaart met globale aanduiding planlocatie (rode pijl)

1.2 Plangebied

Het plangebied is gelegen aan de Boomstraat 18a-d te Posterholt en omvat het perceel kadastraal bekend als Posterholt, sectie B, nummer 3467. De ligging van het plangebied is weergegeven op de onderstaande kadastrale kaart. Het perceel grenst aan het buitengebied en wordt omringd door woningen en agrarische gronden.



Figuur 1.2: Uitsnede luchtfoto met kadastrale percelen en aanduiding plangebied (rood omlijnd)

1.3 Vigerend bestemmingsplan

Bestemmingsplan 1e herziening Kernen Roerdalen

Onderhavige locatie maakt onderdeel uit van het vigerende bestemmingsplan ‘1 e herziening Kernen Roerdalen’, zoals vastgesteld op 21 april 2016 door de gemeenteraad van Roerdalen. Binnen het bestemmingsgebied geldt de bestemming ‘Bedrijf’, en de dubbelbestemmingen ‘Waarde – Archeologie 4’ en ‘Waarde – Archeologie 5’. Tevens ligt de gebiedsaanduiding ‘milieuzone Roerdalslenk II’ over het perceel en is er een bouwvlak, een functieaanduiding bedrijfswoning, een functieaanduiding detailhandel en de maatvoering: maximum bouwhoogte: 6 m, maximum goothoogte: 5 m opgenomen.

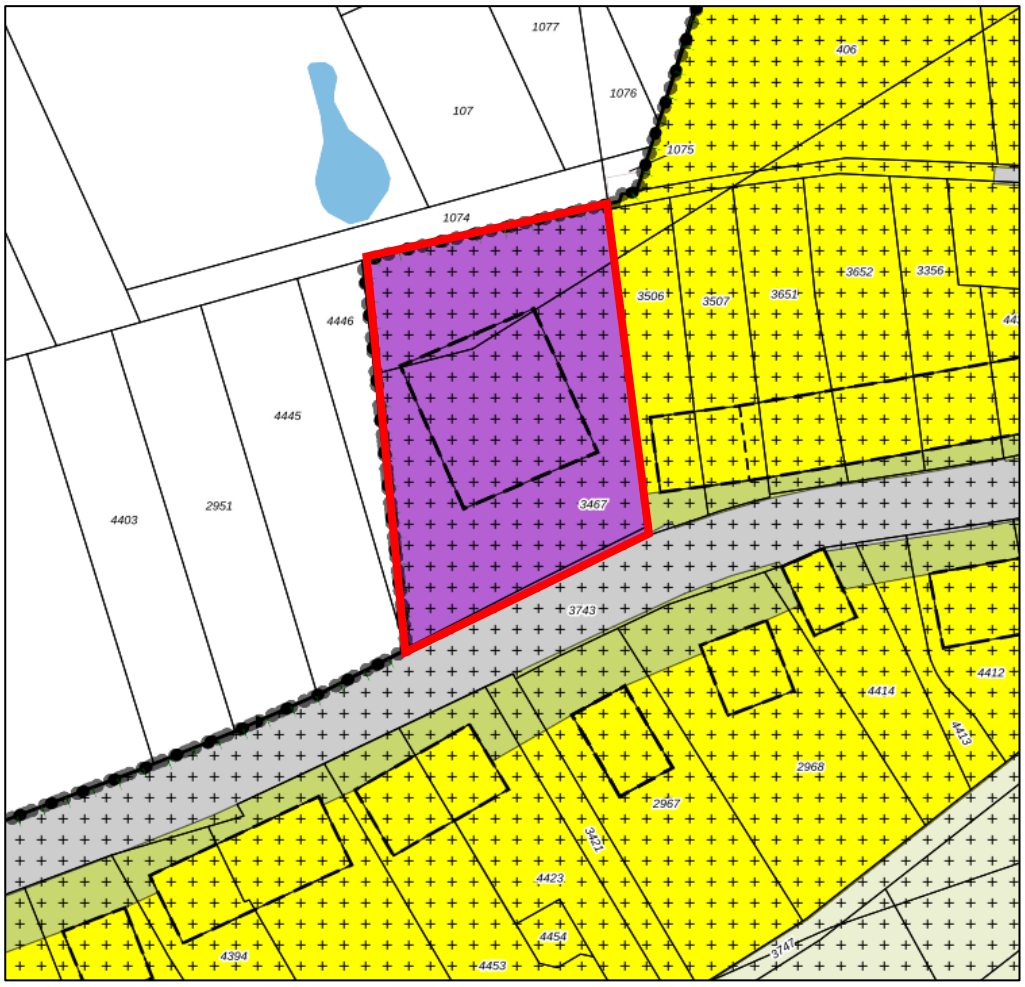

Figuur 1.3: Uitsnede vigerend bestemmingsplan ‘1e herziening Kernen Roerdalen’ met rood omlijnd het plangebied van het planvoornemen

De aanwezige verkoop van Chesterfieldmeubels en bijbehorende meubelstoffeerderij is passend binnen het geldende bestemmingsplan. De bestaande legale bedrijfswoning, het appartement op de benedenverdieping en de kamers worden in strijd met de geldende bestemming gebruikt. Binnen het vigerende bestemmingsplan is het perceel bestemd tot ‘Bedrijf’. Ter plaatse van de desbetreffende bestemming is het niet toegestaan om woningen die niet verbonden zijn aan het naastgelegen bedrijf te realiseren. Daarnaast is ter plaatse van de aanduiding 'bedrijfswoning' maximaal 1 bedrijfswoning toegestaan. In de feitelijke situatie zijn twee appartementen en 6 kamers bestemd voor kamerverhuur aanwezig. Ook het aanwezige bureau voor schuldhulpverlening is in strijd met het geldende bestemmingsplan. Om de huidige situatie te formaliseren is

derhalve een herziening van het bestemmingsplan noodzakelijk. In het bestemmingsplan zijn geen afwijkings- of wijzigingsbevoegdheden opgenomen waarmee de appartementen en kamers en het bureau voor schuldhulpverlening geformaliseerd kunnen worden.

Conclusie
Het planvoornemen past niet rechtstreeks in het geldende bestemmingsplan. De voorliggende ontwikkeling dient dan ook planologisch te worden geregeld via een herziening van het bestemmingsplan. De dubbelbestemmingen 'Waarde – Archeologie 4' en 'Waarde – Archeologie 5' worden in paragraaf 4.2 van deze toelichting nader toegelicht in het kader van het aspect 'archeologie'. Daarnaast geldt voor de gehele planlocatie de gebiedsaanduiding 'milieuzone – Roerdalslenk II'. Dit brengt beperkingen met zich mee op een diepte van meer dan 30 meter. Het onderhavige bouwplan ziet niet op bodemingrepen dieper dan 30 meter en deze aanduiding levert voor het planvoornemen dan ook geen belemmeringen op.

<u>Facetbestemmingsplan Vervallen bestemmingsplanregeling huisvesting (buitenlandse) werknemers</u>
Daarnaast geldt ter plaatse het Facetbestemmingsplan 'Vervallen bestemmingsplanregeling huisvesting (buitenlandse) werknemers', zoals vastgesteld op 23 mei 2019 door de gemeenteraad van Roerdalen. Met het facetbestemmingsplan worden de binnenplanse mogelijkheden voor de huisvesting van arbeidsmigranten in de vigerende bestemmingsplannen geschrapt. Zo ook in het vigerende bestemmingsplan '1e herziening Kernen Roerdalen'.

1.4 Opbouw bestemmingsplan

Dit bestemmingsplan bestaat uit een verbeelding, regels en onderhavige toelichting. Het juridische gedeelte van het bestemmingsplan wordt gevormd door de regels en de verbeelding tezamen. De toelichting is een beschrijving van hetgeen middels het bestemmingsplan mogelijk wordt gemaakt. Daarnaast onderbouwt het de haalbaarheid van de planologische mogelijkheden die het bestemmingsplan biedt.

De toelichting van dit bestemmingsplan is als volgt opgebouwd. In hoofdstuk 2 wordt allereerst een beschrijving van zowel de bestaande situatie als de toekomstige ontwikkeling gegeven. De hoofdlijnen van beleid zijn vervolgens beschreven in hoofdstuk 3. In hoofdstuk 4 wordt nader ingegaan op de uitvoeringsaspecten, waarna in hoofdstuk 5 de juridische planopzet wordt beschreven. In hoofdstuk 6 komt de handhaving van het plan aan bod. In hoofdstuk 7 wordt de haalbaarheid van de ontwikkeling beschreven. In hoofdstuk 8 vindt tot slot een beschrijving van de procedure plaats.

2 GEBIEDS- EN BESLUITPROFIEL

2.1 Bestaande situatie

De 2 appartementen en 6 kamers zijn reeds gerealiseerd en bevinden zich aan de rand van de dorpskern Posterholt van de gemeente Roerdalen. Gemeente Roerdalen is gelegen ten zuiden van de stad Roermond en grenst aan de zuidoostzijde aan de Duitse grens en in noordwestelijke richting aan de gemeenten Echt-Susteren en Maasgouw. De gemeente Roerdalen bestaat uit een zestal dorpskernen en een aantal buurtschappen en gehuchten. De dorpskern Posterholt is zuidelijk gelegen binnen de gemeente Roerdalen.

Meer specifiek is het plangebied gelegen aan de Boomstraat 18a-d. Dit perceel staat kadastraal bekend als Posterholt, sectie B, nummer 3467. Het totale plangebied heeft een oppervlakte van circa 2.230 m^2. Ter plaatse is momenteel het bedrijf Ledo Interior gevestigd aan de achterzijde van het perceel welke Chesterfield meubels verkoopt en repareert. Aan de voorzijde bevindt zich een kantoorruimte welke wordt verhuurd aan een bureau voor schuldhulpverlening. Op de bovenverdieping bevindt zich de legale bedrijfswoning. Het andere, levensloopbestendige appartement, bevindt zich op de benedenverdieping. Op de bovenverdieping zijn tevens zes kamers gerealiseerd welke momenteel worden verhuurd. Het plangebied grenst ten westen en noorden aan agrarische gronden en ten oosten en zuiden aan woningen. Het plangebied wordt ontsloten via de Boomstraat welke aansluiting vindt aan de Annendaalse Dijk ten zuiden en aan de Hoofdstraat, Vlodropperweg en Heinsbergerweg ten noorden van het plangebied. De Annendaalse Dijk sluit aan op de N274 waarmee andere omliggende dorpskernen kunnen worden bereikt.



Figuur 2.1: Vooraanzicht van het plangebied in de huidige situatie (bron: Google maps)

2.2 Toekomstige situatie

De twee appartementen en zes kamers zijn reeds gerealiseerd en het initiatief voorziet derhalve niet in bouw- of sloopwerkzaamheden. Wel zal in de toekomst het pand worden gesloopt. De wens van initiatiefnemer is om er vervolgens grondgebonden levensloopbestendige seniorenwoningen te realiseren. Dit zal plaatsvinden als de bedrijfsactiviteiten zijn beëindigd. Voor een dergelijke ontwikkeling zal een separate planologische procedure gevoerd worden.

De bestaande bedrijvigheid op het perceel zal vooralsnog worden voortgezet. De bestaande bedrijfsactiviteiten van de meubelhandel Ledo interior en het kantoor voor schuldhulpverlening zullen worden geschaard onder de functieaanduiding ‘Detailhandel’ en ‘Dienstverlening’. Voor beide functies wordt een uitsterfconstructie opgenomen. Indien de bestaande bedrijfsactiviteiten gedurende 1 jaar niet als zodanig uitgeoefend worden, dan kan binnen het plangebied het gebouw niet meer worden gebruikt voor de betreffende bedrijfsactiviteiten en zijn enkel nog woondoeleinden toegestaan.

De aanwezige bedrijfsmatige opslag van onder andere (bouw)materialen op het buitenterrein zal worden verwijderd, zodra er sprake is van een onherroepelijke bestemming 'Wonen'.

Aangezien het huidige juridisch-planologisch kader niet volledig aansluit bij de feitelijke situatie is besloten om middels dit nieuwe bestemmingsplan het juridisch-planologisch kader af te stemmen op de bestaande situatie waarbij het perceel een woonbestemming krijgt toegekend.

2.3 Stedenbouwkundige en ruimtelijke inpassing

Stedenbouwkundig wijzigt er momenteel ten opzichte van de huidige situatie niets. Er is namelijk geen sprake van een fysieke wijziging van het pand. De bestemmingswijziging heeft enkel betrekking op een functionele wijziging van het pand van bedrijf naar wonen met bestaande bedrijfsactiviteiten. Het initiatief heeft dan ook geen stedenbouwkundige of ruimtelijke consequenties.

3 BELEID

In dit hoofdstuk wordt ingegaan op de relevante beleidsaspecten op rijks, provinciaal en gemeentelijk niveau.

3.1 Rijksbeleid

3.1.1 Nationale Omgevingsvisie (NOVI)

Op 11 september 2020 heeft het Rijk vooruitlopend op de inwerkingtreding van de Omgevingswet de Nationale Omgevingsvisie (NOVI) vastgesteld.

De NOVI omvat een langetermijnvisie op de toekomstige ontwikkeling van de leefomgeving in Nederland. De intentie van het Rijk is om met de NOVI een perspectief te bieden om grote maatschappelijke opgaven aan te pakken. Bij die opgaven kan worden gedacht aan grote en complexe opgaven met betrekking tot klimaatverandering, energietransitie, circulaire economie, bereikbaarheid en woningbouw.

Een centraal aspect van de NOVI is de focus op een nieuwe aanpak van vraagstukken in de fysieke leefomgeving. Werken op basis van integraliteit met betrekking tot verschillende vraagstukken in plaats van sectorale aanpakken voor individuele vraagstukken vormt de kern van deze nieuwe aanpak.

Het streven naar integraliteit dat onderdeel is van de NOVI valt samen in vier verschillende prioriteiten waartussen een onderscheid wordt gemaakt in de NOVI, te weten:

- Ruimte voor klimaatadaptatie en energietransitie;
- Duurzaam economisch groeipotentieel;
- Sterke en gezonde steden en regio's;
- Toekomstbestendige ontwikkeling van het landelijk gebied.

Binnen de NOVI worden drie afwegingsprincipes gehanteerd om te komen tot weloverwogen beleidskeuzes. Die zouden moeten helpen bij het afwegen en prioriteren van verschillende belangen en opgaven:

1. Combinaties van functies gaan voor enkelvoudige functies;
2. Kenmerken en identiteit van een gebied staan centraal;
3. Afwentelen wordt voorkomen.

De nationale overheid richt zich in de NOVI op 21 verschillende nationale belangen:

1. Bevorderen van een duurzame ontwikkeling van Nederland als geheel en van alle onderdelen van de fysieke leefomgeving;
2. Realiseren van een goede leefomgevingskwaliteit;
3. Waarborgen en versterken van grensoverschrijdende en internationale relaties;
4. Waarborgen en bevorderen van een gezonde en veilige fysieke leefomgeving;
5. Zorg dragen voor een woningvoorraad die aansluit op de woonbehoeften;
6. Waarborgen en realiseren van een veilig, robuust en duurzaam mobiliteitssysteem;
7. In stand houden en ontwikkelen van de hoofdinfrastructuur voor mobiliteit;
8. Waarborgen van een goede toegankelijkheid van de leefomgeving;
9. Zorg dragen voor nationale veiligheid en ruimte bieden voor militaire activiteiten;
10. Beperken van klimaatverandering;
11. Realiseren van een betrouwbare, betaalbare en veilige energievoorziening, die in 2050 CO2-arm is, en de daarbij benodigde hoofdinfrastructuur;
12. Waarborgen van de hoofdinfrastructuur voor transport van stoffen via (buis)leidingen;

13. Realiseren van een toekomstbestendige, circulaire economie;
14. Waarborgen van de waterveiligheid en de klimaatbestendigheid (inclusief vitale infrastructuur voor water en mobiliteit);
15. Waarborgen van een goede waterkwaliteit, duurzame drinkwatervoorziening en voldoende beschikbaarheid van zoetwater;
16. Waarborgen en versterken van een aantrekkelijk ruimtelijk-economisch vestigingsklimaat;
17. Realiseren en behouden van een kwalitatief hoogwaardige digitale connectiviteit;
18. Ontwikkelen van een duurzame voedsel- en agroproductie;
19. Behouden en versterken van cultureel erfgoed en landschappelijke en natuurlijke kwaliteiten van (inter)nationaal belang;
20. Verbeteren en beschermen van natuur en biodiversiteit;
21. Ontwikkelen van een duurzame visserij.

Afweging
Bij het voorliggende initiatief is sprake van een dermate kleinschalige ontwikkeling dat geen nationale belangen in het spel zijn. De beoogde ontwikkeling is dan ook niet in strijd met de nationale belangen zoals verwoord in de Nationale Omgevingsvisie.

3.1.2 Besluit algemene regels ruimtelijke ordening

De AMvB Ruimte wordt in juridische termen aangeduid als het Besluit algemene regels ruimtelijke ordening (Barro). Het besluit is op 30 december 2011 in werking getreden en in de jaren daarna hebben nog diverse wijzigingen plaatsgevonden.

In de AMvB Ruimte zijn de nationale belangen die juridische borging vereisen opgenomen. De AMvB Ruimte is gericht op doorwerking van de nationale belangen in bestemmingsplannen. De onderwerpen in het Barro betreffen: Rijksvaarwegen, Project Mainportontwikkeling Rotterdam, Kustfundament, Grote Rivieren, Waddenzee en waddengebied, Defensie, Hoofdwegen en landelijke spoorwegen, Elektriciteitsvoorziening, Buisleidingen van nationaal belang voor vervoer van gevaarlijke stoffen, Natuurnetwerk Nederland, Primaire waterkeringen buiten het kustfundament, IJsselmeergebied (uitbreidingsruimte), Erfgoederen van uitzonderlijke universele waarde en Ruimtereservering parallelle Kaagbaan.

Afweging
Het Barro heeft voor wat betreft de genoemde onderwerpen en gezien de aard en kleinschaligheid van het project geen gevolgen voor de beoogde ontwikkeling.

3.1.3 Regeling algemene regels ruimtelijke ordening (Rarro)

De Rarro is gebaseerd op het Barro. In het Barro is bepaald dat bij ministeriële regeling verschillende militaire terreinen en objecten, hoofdwegen en Nationaal Natuurnetwerk-gebieden worden aangewezen, waar gemeenten bij de vaststelling van bestemmingsplannen rekening mee moeten houden. In het Rarro wordt daar uitvoering aan gegeven. Op dit bestemmingsplan zijn geen belangen uit de Rarro van toepassing.

3.1.4 Besluit ruimtelijke ordening (Ladder voor duurzame verstedelijking)

Om zorgvuldig ruimtegebruik te bevorderen is per 1 oktober 2012 de ladder voor duurzame verstedelijking in het Besluit ruimtelijke ordening (artikel 3.1.6 Bro) opgenomen. De ladder ziet op een zorgvuldige afweging en transparante besluitvorming bij alle ruimtelijke en infrastructurele besluiten. De ladder is een motiveringsinstrument welke de gemeente verplicht moet toepassen bij elk ruimtelijk besluit dat een 'nieuwe stedelijke ontwikkeling' mogelijk maakt.

In artikel 1.1.1 Bro is gedefinieerd wat een nieuwe stedelijke ontwikkeling is: “De ruimtelijke ontwikkeling van een bedrijventerrein of zeehaventerrein, of van kantoren, detailhandel, woningbouwlocaties of andere stedelijke voorzieningen.” Uit de jurisprudentie blijkt dat het wel een nieuwe stedelijke ontwikkeling van enige omvang moet zijn[1].

Per 1 juli 2017 is een gewijzigde Ladder in werking getreden. Hierin is de tekst van de Ladder teruggebracht naar de essentie, namelijk de noodzaak om aan te geven dat de voorgenomen nieuwe stedelijke ontwikkeling voorziet in een behoefte plus een motivering indien de stedelijke ontwikkeling niet binnen bestaand stedelijk gebied kan worden gerealiseerd: “De toelichting bij een bestemmingsplan dat een nieuwe stedelijke ontwikkeling mogelijk maakt, bevat een beschrijving van de behoefte aan die ontwikkeling, en, indien het bestemmingsplan die ontwikkeling mogelijk maakt buiten het bestaand stedelijk gebied, een motivering waarom niet binnen het bestaand stedelijk gebied in die behoefte kan worden voorzien.” (artikel 3.1.6 lid 2 Bro).

Of er sprake is van een stedelijke ontwikkeling wordt bepaald door de aard en omvang van die ontwikkeling, in relatie tot de omgeving. Voor wonen geldt, dat voor woningbouwlocaties van twaalf of meer woningen, sprake is van een stedelijke ontwikkeling die Ladderplichtig is (ABRvS 25 maart 2015; ECLI:NL:RVS:2015:953). Voor bedrijfslocaties geldt dat een toename van 500 m^2 bruto vloeroppervlak Ladderplichtig is (ABRvS 28 juni 2017; ECLI:NL:RVS:2017:1724).

Afweging

Er is planologisch 1 bedrijfswoning gerealiseerd waarvan het gebruik veranderd wordt naar een reguliere woning. Daarnaast wordt er planologisch één levensloopbestendige woning op de benedenverdieping toegevoegd. Tevens worden er planologisch 6 kamers ten behoeve van kamerbewoning geregeld. Afgezien van circa 200 m2 dienstverlening worden er verder geen vierkante meters bedrijvigheid aan het plangebied toegevoegd. Gelet op de jurisprudentie is er derhalve geen sprake van een nieuwe stedelijke ontwikkeling. Het initiatief is daardoor niet ladderplichtig. Wel moet de nut en noodzaak van het initiatief onderbouwd worden in het kader van een goede ruimtelijke ordening. Op de behoefte wordt nader ingegaan in paragraaf 3.3 en 3.4.

3.2 Provinciaal beleid

3.2.1 Provinciale Omgevingsvisie (POVI) Limburg

Met de komst en invoering van de Omgevingswet dient elke provincie haar eigen provinciale omgevingsvisie op te stellen. Op 1 oktober 2021 heeft de provincie Limburg de provinciale omgevingsvisie vastgesteld: 'de Provinciale Omgevingsvisie Limburg' (hierna te noemen: POVI Limburg).

[1] O.a. ABRS 1 juni 2016 (ECLI:NL:RVS:2016:1503), ABRS 18 februari 2015 (ECLI:NL:RVS:2015:428) en ABRS 24 augustus 2016 (ECLI:NL:RVS:2016:2319).

De POVI Limburg is een lange termijnvisie, met als doelstelling invulling geven over hoe de provincie Limburg in de periode 2030-2050 op een integrale en toekomstbestendige manier kan doorontwikkelen. De omgevingsvisie is dynamisch en flexibel, aangezien dit mogelijkheden biedt om het document te actualiseren met het oog op toekomstige veranderingen.
De POVI is op 25 oktober 2021 in werking getreden en vervangt daarmee het Provinciaal Omgevingsplan Limburg uit 2014 (POL2014). Daarnaast is een nieuwe omgevingsverordening uitgewerkt om het beleid juridisch te verankeren. Deze omgevingsverordening wordt besproken in paragraaf 3.2.3.

Hoofdopgaven
In de Provinciale Omgevingsvisie Limburg is een aantal hoofdopgaven te onderscheiden, namelijk:
- Het creëren van een aantrekkelijke, sociale, gezonde en veilige omgeving, zowel in het landelijk- als in het bebouwde gebied;
- Een toekomstbestendige, innovatieve en duurzame economie (inclusief landbouwtransitie);
- Klimaatadaptatie en energietransitie.

Deze opgaven, die Limburg-breed spelen, dienen met inachtneming van de specifieke eigenschappen die Limburg bezit op een integrale en toekomstbestendige manier te worden geïmplementeerd. Participatie tussen de overheid, de markt en de inwoners van Limburg is hierbij een belangrijk uitgangspunt. In de Provinciale Omgevingsvisie Limburg wordt vervolgens een toekomstbeeld van 2030-2050 geschetst.

Inhoud
De Omgevingsvisie Limburg bestaat uit twee delen;
- Een thematisch deel waarin gedetailleerd wordt ingegaan op de provinciale ambities en opgaven voor de diverse thema's;
- Een gebiedsgericht deel waarin de thema's op hoofdlijnen verbonden worden op regionale schaal voor de drie regio's Noord-, Midden en Zuid-Limburg.

Wonen en leefomgeving
De POVI houdt vast aan een dynamisch en flexibel woonbeleid, de woonbehoeften van de Limburger zijn daarbij leidend. Verder liggen hierin ook mogelijkheden bij te dragen aan klimaat-, energie-, en duurzaamheidsdoelstellingen. Vanuit de wetgeving is de rol van de provincie op dit terrein beperkt. Daarom opereert de provincie, met betrekking tot dit thema, vanuit een agenderende, stimulerende, meesturende en verbindende rol. De POVI is hierbij een op hoofdlijnen richtinggevend kader. Aangezien de toekomst onderhevig zal zijn aan veranderingen, en elke specifieke regio voor een andere aanpak vraagt zijn meer gerichte uitwerkingen in provinciale, regionale en/of gemeentelijke programma's, agenda's en instrumenten noodzakelijk.

Het provinciaal belang binnen het thema wonen en leefomgeving omvat het creëren en behouden van een woningaanbod / planvoorraad waarbij vraag en aanbod in evenwicht zijn, in kwalitatief en kwantitatief opzicht. Er dienen voldoende (betaalbare) woningen van de juiste kwaliteit op de juiste plek op het juiste moment beschikbaar te zijn in Limburg. Alle woningbouwontwikkelingen worden door de provincie Limburg beschouwd als provinciaal belang.

Wonen
Op het gebied van wonen wordt er specifiek gekeken naar welke behoeften er zijn. De grootste opgave op korte- en middellange termijn zit in het toekomstgeschikt maken van de verouderde en niet-courante bestaande woningvoorraad. Uitgangspunten zijn dat deze woningen in eerste instantie levensloopbestendig

dienen te worden gemaakt, en daarna ook verduurzaamd. Getalsmatig zijn er voldoende woningen, kwalitatief gezien zijn dit echter niet overal de juiste woningen en de juiste plannen. Met name in de middenhuur en sociale huur is er een steeds diverser wordende groep mensen aangewezen op nieuwe woon(zorg)concepten. Verder is er ook speciale aandacht voor de betaalbaarheid van woningen, aangezien kansen voor sommige doelgroepen afnemen door de stijgende prijzen. Wonen is in principe alleen toegestaan in daarvoor bestemde woongebieden, hierop kunnen – tijdelijke – uitzonderingen worden gemaakt in de vorm van een flexibele schil.

Afweging
Dit bestemmingsplan voorziet in een omzetting van de huidige bedrijfsbestemming naar een woonbestemming met bestaande bedrijvigheid. Er wordt planologisch één levensloopbestendige woning op de begane grond toegevoegd en 6 onzelfstandige woningen in de vorm van kamerbewoning. De bestaande bedrijfswoning wordt omgezet naar een reguliere woning. Er is sprake van bestaande bebouwing die hergebruikt wordt op een inbreidingslocatie binnen stedelijk gebied. De woningen worden allen verhuurd. De huur bedraagt voor alle woningen minder dan € 850,- waardoor de woningen vallen binnen het goedkope en het middenhuursegment. Hierdoor draagt het initiatief bij aan het reduceren van het tekort aan goedkope woningen. Daarnaast bestaat er in Limburg tevens een tekort aan levensloopbestendige woningen. Hierdoor draagt het initiatief bij aan het reduceren van dit tekort. De functiewijziging is hiermee passend binnen de POVI Limburg.

3.2.2 Omgevingsverordening Limburg 2014 (geconsolideerde versie van 16 december) en de Omgevingsverordening Limburg 2021

De provincie Limburg heeft op 12 december 2014 de Omgevingsverordening Limburg 2014 vastgesteld. Hierin staan de regels die nodig zijn om het omgevingsbeleid uit het voormalige Provinciaal Omgevingsplan Limburg 2014 (POL2014) juridische binding te geven.

Het POL2014 is inmiddels komen te vervallen, maar de in 2014 vastgestelde omgevingsverordening blijft van kracht totdat een nieuwe omgevingsverordening op grond van de nieuwe POVI in werking treedt. De instructieregels onder de Omgevingswet zijn verankerd in de Omgevingsverordening Limburg 2021. De regels welke doorwerking hebben op het plangebied zijn ter onderbouwing opgenomen.

Omgevingsverordening Limburg 2014 (geconsolideerde versie van 16 december 2022)
Onder de huidige Omgevingsverordening zijn de volgende voorschriften binnen het plangebied van toepassing:

<u>Ladder voor duurzame verstedelijking</u>
In de omgevingsverordening is een verwijzing opgenomen naar de Ladder voor duurzame verstedelijking en hierbij is in artikel 2.2.2 (Omgevingsverordening Limburg 2014) van de verordening het navolgende bepaald:
1. Een ruimtelijk plan dat een nieuwe stedelijke ontwikkeling mogelijk maakt, houdt rekening met het bepaalde in artikel 3.1.6, tweede lid, van het Besluit ruimtelijke ordening.
2. Bij een ruimtelijk plan dat een nieuwe stedelijke ontwikkeling mogelijk maakt, worden tevens de mogelijkheden van herbenutting van leegstaande monumentale en beeldbepalende gebouwen, zoals bedoeld in artikel 2.2.3, onderzocht.
3. De toelichting bij het ruimtelijk plan bevat een verantwoording over de wijze waarop invulling is gegeven aan het bepaalde in het eerste en tweede lid.

Artikel 2.4.2 Bestuursafspraken wonen Omgevingsverordening 2014

In het Provinciaal Omgevingsplan Limburg 2014 (POL2014) zijn, na een proces van co-creatie, eind 2014 de hoofdlijnen voor de ambities, opgaven, rolopvatting en aanpak vastgesteld door Provinciale Staten. Samen met stakeholders hebben de gemeenten en provincie geconstateerd dat voor diverse thema's meer uitvoeringsgerichte regionale bestuursafspraken nodig en wenselijk zijn. Het gaat om 8 thema's: wonen, detailhandel, bedrijventerreinen, kantoren, energie, land- en tuinbouw, vrijetijdseconomie en Nationaal Landschap Zuid-Limburg.

De bestuursafspraken maken onderdeel uit van het samenwerkingsmodel gemeenten – provincie dat de afgelopen jaren op het gebied van omgevingsbeleid is gegroeid. Het POL2014 schetst de ambities, opgaven, aanpak op hoofdlijnen en principes. Het is in co-creatie met de gemeenten tot stand gekomen. De gemeenten nemen vervolgens het stokje over en stellen regionale uitwerkingen op in de vorm van structuurvisies, visies of anderszins. De provincie is partner in die regioprocessen en faciliteert deze. Vanuit de regierol ziet de provincie toe op de samenhang tussen de aanpak per regio en die in aangrenzende gebieden.

Meer specifiek ten aanzien van het thema wonen hebben de bestuursafspraken geresulteerd in de vaststelling van een drietal woonvisies voor respectievelijk Noord-, Midden- en Zuid-Limburg.

De gemeente Roerdalen maakt onderdeel uit van de regio Midden-Limburg en binnen deze regio is de 'Structuurvisie Wonen Midden-Limburg 2022-2025' vastgesteld.

In artikel 2.4.2 is een instructieregel opgenomen voor de nieuwe planvoorraad wonen. Hierin is het volgende opgenomen:
De toelichting bij een ruimtelijk plan dat betrekking heeft op de realisatie van een of meerdere woningen beschrijft dat:

1. *rekening is gehouden met de hoofdstukken 3 (Limburgse principes en algemene zonering) en 5 (wonen en leefomgeving) van de provinciale omgevingsvisie;*
2. *sprake is van behoefte in kwaliteit en kwantiteit op basis van actueel onafhankelijk regionaal behoefteonderzoek;*
3. *over de behoefte aan realisatie van deze woningen overeenstemming bestaat binnen de regio Noord-Limburg of Midden-Limburg of Zuid- Limburg. De regio's bepalen eigenstandig de regionale overeenstemming, organiseren hun eigen regionale overleggen en dragen zorg voor actuele regionale woonvisies en regionale onderzoeken;*
4. *het ruimtelijk plan is opgenomen in de Limburgse systematiek van monitoring.*
5. *realisatie van de woningen beoogd is binnen vijf jaar na vaststelling van het ruimtelijk plan en dat, als deze termijn niet wordt gehaald, hoe en wanneer de mogelijkheid tot realisatie van deze woningen komt te vervallen.*

Klimaatadaptatie

In artikel 2.19.1 is het volgende opgenomen:
De toelichting bij een ruimtelijk plan dat een nieuwe ruimtelijke ontwikkeling mogelijk maakt bevat een beschrijving van:

1. *de wijze waarop in het plan rekening is gehouden met de risico's en gevolgen van klimaatverandering; en*
2. *de maatregelen en voorzieningen die worden getroffen om de risico's en gevolgen van klimaatverandering te voorkomen of te beperken en de afweging die daarbij is gemaakt.*

In de beschrijving worden in ieder geval de volgende risico's betrokken:

a. wateroverlast;
b. overstroming;
c. droogte.
d. Bij de beschrijving wordt gebruik gemaakt van de informatie van gemeentelijke, regionale en landelijke stresstest- en overstromingskaarten.

Omgevingsverordening Limburg 2021
Onder de toekomstige Omgevingswet zijn de volgende voorschriften binnen het plangebied van toepassing:

Instructieregels 'Wonen, werken en recreëren' Omgevingsverordening 2021
Volgens de kaart 'Wonen, werken en recreëren' ligt het plangebied binnen gebied 'Landelijke kern' en de regio Midden-Limburg (thema: verstedelijking).

Voor het gebied Landelijk kern is de leefbaarheid en vitaliteit van de kernen in het landelijk gebied belangrijk. De zorg voor een goede kwaliteit van de leefomgeving en een goede bereikbaarheid zijn hier belangrijke uitgangspunten. Met het omzetten van het bestaande pand naar wonen wordt de bedrijfsbestemming gesaneerd. Dit in zoverre dat alleen nog de bestaande bedrijfsactiviteiten zijn toegestaan. Het beperken van het aantal mogelijke bedrijfsactiviteiten tot alleen de bestaande activiteiten leidt tot een verbetering van de kwaliteit van de leefomgeving.

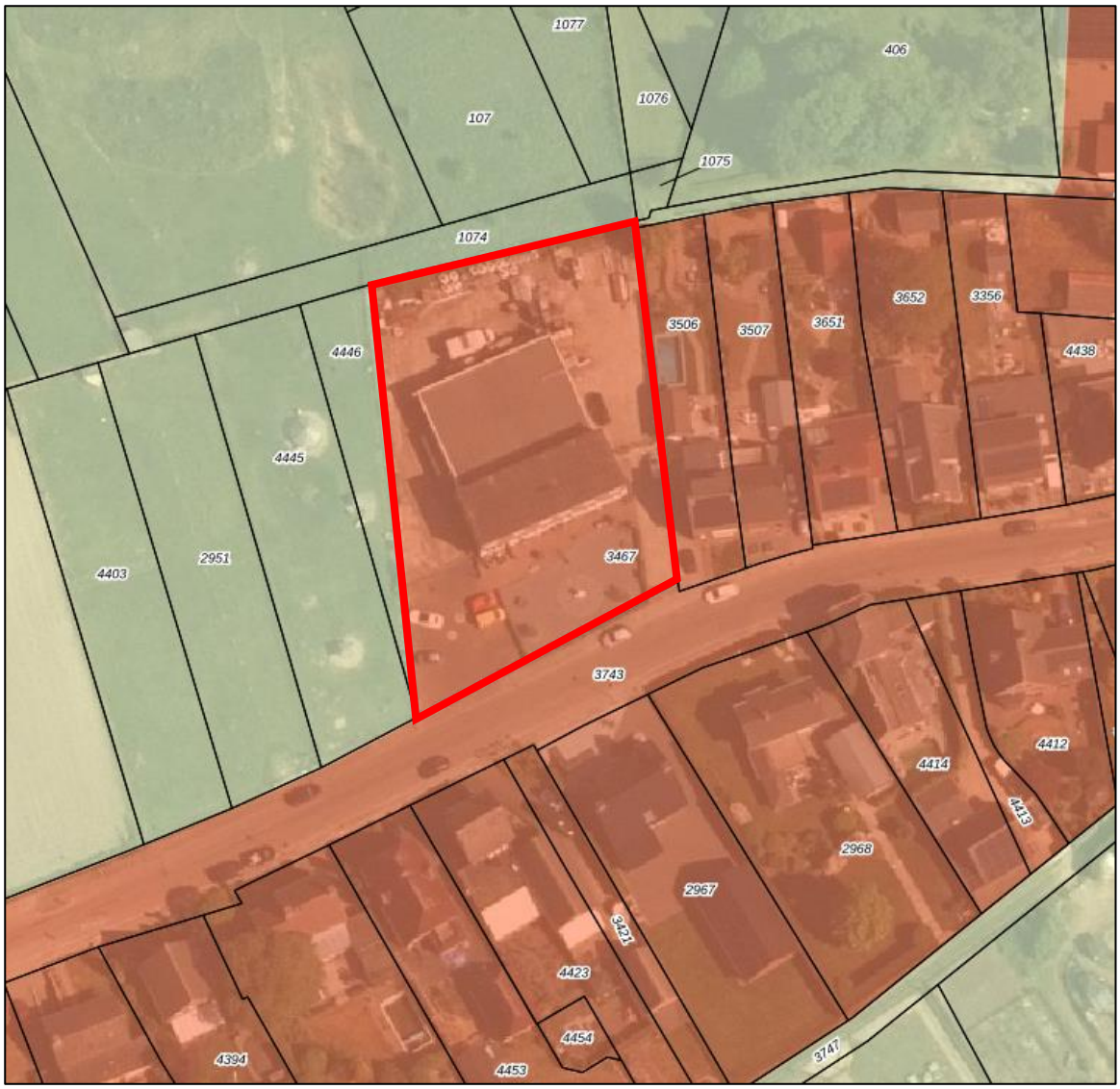

Figuur 3.2.2.1: Uitsnede kaart Wonen. Werken en recreëren Omgevingsverordening Limburg 2021 (plangebied rood

In hoofdstuk 12 van deze omgevingsverordening zijn instructieregels opgenomen.

Conform artikel 12.1 van de omgevingsverordening dient de motivering bij een omgevingsplan dat betrekking heeft op de realisatie van één of meerdere woningen het volgende beschrijven:

1. Rekening is gehouden met de hoofdstukken 3 (Limburgse principes en algemene zonering) en 5 (wonen en leefomgeving) van de provinciale omgevingsvisie;
2. sprake is van behoefte in kwaliteit en kwantiteit op basis van actueel onafhankelijk behoefteonderzoek;
3. over de behoefte aan realisatie van deze woningen overeenstemming bestaat binnen de regio Noord-Limburg of Midden-Limburg of Zuid- Limburg. De regio's bepalen eigenstandig de regionale overeenstemming, organiseren hun eigen regionale overleggen en dragen zorg voor actuele regionale woonvisies en regionale onderzoeken;
4. het omgevingsplan is opgenomen in de Limburgse systematiek van monitoring, bedoeld in Afdeling 14.5;
5. realisatie van de woningen beoogd is binnen 5 jaar na vaststelling van het omgevingsplan en dat, als deze termijn niet wordt gehaald, hoe en wanneer de mogelijkheid tot realisatie van deze woningen komt te vervallen.

Milieu- en omgevingsaspecten onder de Omgevingsverordening Limburg 2014 en 2021

Roerdalslenk II

Uit de kaarten behorende bij de Omgevingsverordening Limburg 2014 en bij de Omgevingsverordening Limburg 2021 blijkt dat het plangebied zich begeeft binnen de boringsvrije zone Roerdalslenk II. Het is in de boringsvrije zone Roerdalslenk II verboden om een boorput, een bodemenergiesysteem of een aardwarmtesysteem te maken of hebben of de grond te roeren, dieper dan de bovenkant van de Bovenste Brunssumklei. Daarnaast is het verboden om werken op of in de bodem uit te voeren of te doen uitvoeren waarbij ingrepen worden verricht of stoffen worden gebruikt die de beschermende werking van de Bovenste Brunssumklei kunnen aantasten. Tot slot moet het voornemen tot het maken van een boorput, het aanleggen van een bodemenergiesysteem of het roeren van grond in de Roerdalslenk dieper dan 30 meter (in zone II) tot aan de Bovenste Brunssumklei vier weken tevoren schriftelijk gemeld worden aan gedeputeerde staten.

Beekdal

Conform kaart 7 ‘Landschap’ van de Omgevingsverordening Limburg 2021 bevindt het plangebied zich voor een klein gedeelte aan de achterzijde van het perceel binnen de aanduiding ‘beekdal’. De regels opgenomen ter bescherming van de beekdalen zijn enkel van toepassing op gebieden gelegen in het Nationaal Landschap Zuid-Limburg. Daarnaast is er sprake van de juridische-planologische borging van de feitelijke situatie waardoor er geen sprake is van een toename aan verharding of grond- en bodemwerkzaamheden. De aanduiding heeft derhalve geen belemmerende werking op het planvoornemen.

Afweging

Omgevingsverordening Limburg 2014 (geconsolideerde versie) en Omgevingsverordening Limburg 2021

Voor dit initiatief is de toets aan de Omgevingsverordening 2014 en de Omgevingsverordening Limburg 2021 (die per 1 januari 2024 in werking treedt) gelijk. Vandaar dat deze afweging hier samen genomen wordt.

Ladder voor duurzame verstedelijking

Er is planologisch 1 bedrijfswoning gerealiseerd waarvan het gebruik veranderd wordt naar een reguliere woning. Daarnaast wordt er planologisch één levensloopbestendige woning op de benedenverdieping toegevoegd. Tevens worden er planologisch 6 kamers ten behoeve van kamerbewoning gelegaliseerd. In totaal worden er 7 wooneenheden toegevoegd. Uit jurisprudentie[2] blijkt dat een laddertoets verplicht is bij 12 of meer woningen. De ladder voor duurzame verstedelijking hoeft derhalve niet te worden doorlopen. Afgezien van circa 200 m2 dienstverlening worden er verder geen vierkante meters bedrijvigheid aan het plangebied toegevoegd. Gelet op de jurisprudentie is er derhalve geen sprake van een nieuwe stedelijke ontwikkeling. Het initiatief is daardoor niet ladderplichtig. Wel moet de nut en noodzaak van het initiatief onderbouwd worden in het kader van een goede ruimtelijke ordening. Dit wordt onderbouwd in paragraaf 3.3 en 3.4.

Bestuursafspraken wonen en instructieregels 'Wonen, werken en recreëren'

Conform artikel 2.4.2 van de geconsolideerde Omgevingsverordening Limburg 2014 en artikel 12.1 van de Omgevingsverordening Limburg 2021 dient de toelichting bij een ruimtelijk plan dat betrekking heeft op de realisatie van een of meerdere woningen te beschrijven dat:

[2] ABRvS 25 maart 2015; ECLI:NL:RVS:2015:953

a. rekening is gehouden met de hoofdstukken 3 (Limburgse principes en algemene zonering) en 5 (wonen en leefomgeving) van de provinciale omgevingsvisie;
   Het initiatief sluit aan bij het Limburgse principe om zorgvuldig om te gaan met de ruimte en voorraden. Het initiatief voorziet namelijk in het streven naar mogelijkheden voor functiecombinaties (meervoudig ruimtegebruik) en het benutten van het reeds bestaande gebouw. Hiermee wordt leegstand voorkomen. Daarnaast bevindt het plangebied zich binnen de stedelijke contouren waarmee voldaan wordt aan de algemene zonering. In paragraaf 3.2.1 wordt onderbouwd hoe het initiatief rekening houdt met hoofdstuk 5 van de provinciale omgevingsvisie.
b. sprake is van behoefte in kwaliteit en kwantiteit op basis van actueel onafhankelijk regionaal behoefteonderzoek;
   Het initiatief wordt in paragraaf 3.3.1 aan het regionaal beleid getoetst waaruit blijkt dat er voor het initiatief een kwalitatieve en kwantitatieve behoefte bestaat.
c. over de behoefte aan realisatie van deze woningen overeenstemming bestaat binnen de regio Noord-Limburg of Midden-Limburg of Zuid- Limburg. De regio's bepalen eigenstandig de regionale overeenstemming, organiseren hun eigen regionale overleggen en dragen zorg voor actuele regionale woonvisies en regionale onderzoeken;
   Met onderhavig initiatief wordt het gebruik van een bedrijfswoning naar een reguliere woning veranderd en wordt er een levensloopbestendige woning en 6 onzelfstandige woningen (kamers) toegevoegd. In de regio Midden-Limburg worden woningbouwplannen met meer dan 10 woningen regionaal afgestemd. Daar is in dit geval geen sprake van.
d. het ruimtelijk plan is opgenomen in de Limburgse systematiek van monitoring.
   De toe te voegen woning wordt opgenomen in de planmonitor.
e. realisatie van de woningen beoogd is binnen vijf jaar na vaststelling van het ruimtelijk plan en dat, als deze termijn niet wordt gehaald, hoe en wanneer de mogelijkheid tot realisatie van deze woningen komt te vervallen.
   De levensloopbestendige woning en de kamerwoningen zijn reeds gerealiseerd. In artikel 4.4.4 van de planregels is een voorwaardelijke verplichting opgenomen waarmee geborgd wordt dat de woning als levensloopbestendige woning vormgegeven en gebruikt wordt.

<u>Klimaatadaptatie</u>
Het plan bevindt zich in de omgeving van bestaand bebouwd gebied waardoor het niet significant zal bijdragen aan droogte in het gebied. Daarnaast blijkt er uit de stresstesten (zie onderstaand figuur) dat er in het gebied geen sprake is van droogte.

Het plan beoogt de bestaande situatie planologisch juridisch vast te leggen. Het plangebied heeft, conform onderstaande stresstesten, een paar plekken welke gevoelig zijn voor wateroverlast. Met onderhavig planvoornemen wordt er echter geen verharding aan de huidige situatie toegevoegd waardoor de huidige situatie niet zal worden verergerd. Tevens zijn in de nabije omgeving geen waterwegen gelegen waarbij rekening moet worden gehouden met een risico op overstroming. Het dichtstbijzijnde primaire oppervlaktewater betreft de Vlootbeek welke zich op circa 400 meter ten zuidwesten van het plangebied bevindt. Gezien de afstand tot de beek en de afwezigheid van grote rivieren zoals de Maas binnen de straal van 1 kilometer, is de kans op overstroming binnen het plangebied klein en valt binnen de overstromingsnorm van het Waterschap. Het plan voldoet daarmee aan de voorschriften van de geconsolideerde Omgevingsverordening.

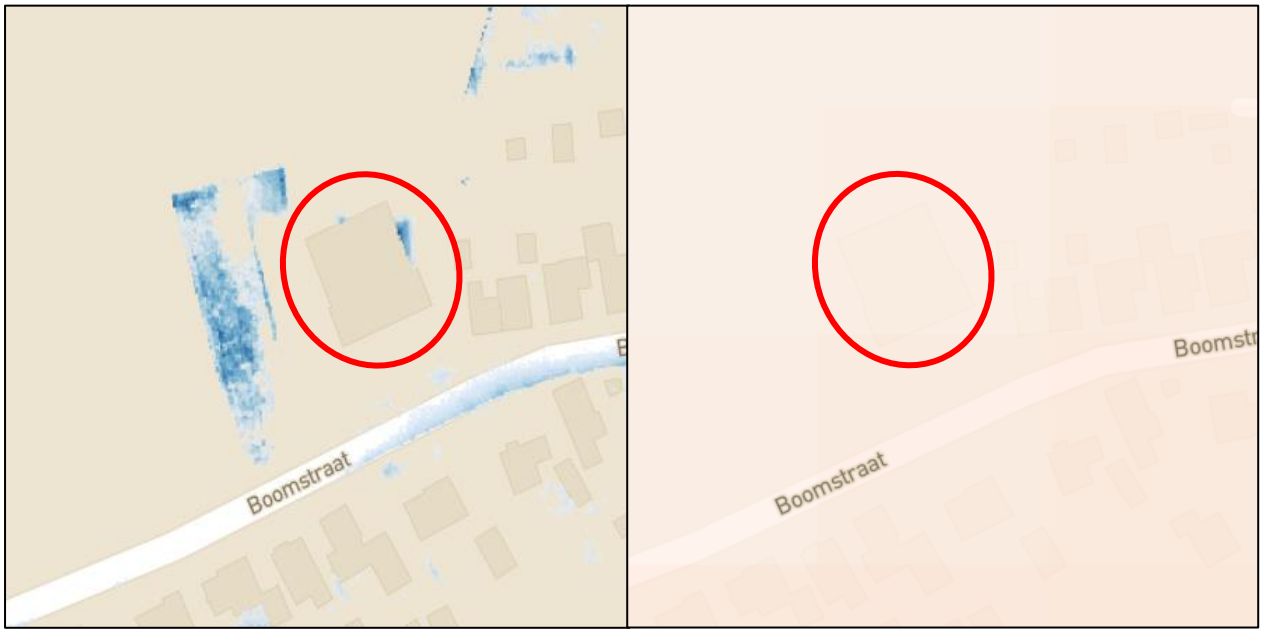

Figuur 3.2.2.2: Uitsnede stresstesten WPN, links: wateroverlast, rechts: droogte

Milieu- en omgevingsaspecten onder de Omgevingsverordening Limburg 2014 en 2021

Roerdalslenk II

Binnen onderhavig voornemen zijn geen grondboringen dieper dan 30 meter voorzien. De ligging binnen de boringsvrije zone Roerdalslenk II vormt derhalve geen belemmering.

Voor het overige zijn er geen rechtstreeks doorwerkende regels uit de Omgevingsverordening Limburg 2014 en de Omgevingsverordening 2021 die een belemmering vormen voor de voorgenomen ontwikkeling. De voorgenomen ontwikkeling past dan ook binnen de Omgevingsverordening Limburg 2014 en de Omgevingsverordening 2021.

3.3 Regionaal beleid

3.3.1 Structuurvisie Wonen Midden-Limburg 2022-2025

De samenwerkende gemeenten in Midden-Limburg (Echt-Susteren, Leudal, Maasgouw, Nederweert, Roerdalen, Roermond en Weert) hebben de Structuurvisie Wonen Midden-Limburg 2018-2021 geactualiseerd. In de Structuurvisie Wonen Midden-Limburg 2022 tot en met 2025 wordt ruimte gemaakt om te bouwen voor de juiste woning, op de juiste plek, op het juiste moment. Daarnaast is er aandacht voor transformatie/herstructurering. Zo wordt de leefbaarheid op peil gehouden en wordt een thuis voor (toekomstige) inwoners geboden.

De 'Structuurvisie Wonen Midden-Limburg 2022-2025' is door de gemeenteraad van Roerdalen op 7 juli 2022 vastgesteld.

De bestaande woningvoorraad in Midden-Limburg bestaat voor 68% uit koopwoningen. Dit percentage ligt in plattelandsgemeenten hoger. Het woningmarktonderzoek uit 2018 geeft aan dat er regionaal behoefte is aan extra huurwoningen. Elke gemeente stuurt bij bouwplannen op het realiseren van de juiste, gevraagde woningen. De regio zet in op een aantal van 975 - 1.150 woningen per jaar.

Het aandeel en aantal ouderen blijft de komende jaren groeien in Midden-Limburg. Het wordt steeds belangrijker om de toegankelijkheid van (bestaande) woningen te vergroten zodat onze inwoners langer zelfstandig thuis kunnen blijven wonen. Deze opgave is niet alleen via nieuwbouw (levensloopbestendig en/of zorggeschikt) te realiseren maar vraagt veelal ook aanpassing van de bestaande woningvoorraad. In de particuliere sector hebben woningeigenaren daarin een eigen verantwoordelijkheid, zoals woningcorporaties dat hebben (en nemen) voor hun bezit. De bereidheid om vooruitlopend op een concrete zorgvraag te investeren in dergelijke woningaanpassingen is (nog) beperkt.

Er waren 9.428 huishoudens op 1 januari 2021 in Roerdalen. Een stijging van 91 huishoudens ten opzichte van 2018. De werkelijke groei van het aandeel huishoudens overtreft de verwachte groei op basis van eerdere prognoses. Uit de prognose van Etil 2021 blijkt dat de top van het aantal huishoudens in Roerdalen wordt verwacht in 2025. Tot die tijd vertoont het aantal huishoudens een stijgende lijn. Verwacht wordt een toename van 68 huishoudens ten opzichte van 1 januari 2021. Regionaal groeit het aantal huishoudens nog met zo'n 5.400 tot 2034.

In de Omgevingsvisie 2050 wordt aangegeven dat de gemeente Roerdalen een aantrekkelijke woongemeente wil zijn. Hierbij hoort een prettig woon- en leefklimaat om te wonen, werken en ondernemen. Dit in een omgeving van rust, ruimte en groen en een goede infrastructuur. Regionaal wordt deze woon- en leefkwaliteit ook nagestreefd (regiovisie "Midden-Limburg, het verbindend hart van Midden-Limburg"). Gemeente Roerdalen vindt het belangrijk dat de woningvoorraad past bij de wensen en behoeften van de inwoners en om zo de leefbaarheid in de kernen te bevorderen. Daarbij is aandacht voor het welzijn, het woongenot en de veiligheid binnen de gemeente. De gemeente streeft naar een mix van jong en oud waarbij er woningen voor senioren tot op hoge leeftijd worden beoogd maar ook gebouwd dient te worden voor de jongere generatie.

Voor kamerbewoning volgt uit de Structuurvisie dat het huisvesten van doelgroepen die tussen wal en schip (dreigen te) vallen om een maatwerkoplossing vraagt. Bij het zoeken van een huisvestingsvorm, zoals kamerbewoning, wordt gezocht naar een win-win situatie. Hiervan is onder andere sprake als de huisvestingsnorm leidt tot een verbetering van het woon- en leefklimaat. Tevens dient er sprake te zijn van een pand binnen de grens van het bestemmingsplan '1e herziening Kernen Roerdalen'. Verder volgt uit deze Structuurvisie dat er qua woningen in de kern Posterholt behoefte bestaan aan appartementen en grondgebonden seniorenwoningen.

Afweging

Het initiatief omvat het planologisch omzetten van een appartement dat momenteel bestemd is als bedrijfswoning naar een reguliere woning en het toevoegen van een levensloopbestendig appartement en 6 kamerwoningen (onzelfstandige woningen). De kamers worden in het goedkope huursegment aangeboden waar momenteel behoefte voor bestaat. Tevens bestaat er conform de Structuurvisie een behoefte aan grondgebonden seniorenwoningen. Er dient aangetoond te worden dat er sprake is van een levensloopbestendige woning. Dit is ook geborgen met een voorwaardelijke verplichting in de planregels (artikel 4.4.4). Het initiatief voorziet derhalve in het opvullen van dit tekort en voldoet daardoor aan de Structuurvisie Wonen Midden-Limburg 2022-2025.

3.4 Gemeentelijk beleid

3.4.1 Omgevingsvisie Roerdalen 2050

De ‘Omgevingsvisie Roerdalen 2050’ is gericht op de kwaliteit en ontwikkeling buiten (onze fysieke leefomgeving) voor de lange termijn. De omgevingsvisie heeft betrekking op alle terreinen van de leefomgeving en gaat in op de samenhang tussen ruimte, water, milieu, natuur, landschap, verkeer en vervoer, infrastructuur (wegen, sporen etc.) en cultureel erfgoed. De omgevingsvisie is vastgesteld door de gemeenteraad op 8 juli 2021.

Met betrekking tot de woningmarkt wordt gestreefd naar een gezonde evenwichtige verdeling van koop, middenhuur en sociale huurwoningen. Hiermee wordt ingezet op het behoud van een gezonde mix (diversiteit) aan inwoners, zowel in leeftijd als achtergrond. Het strategisch verdunnen van het woningaanbod vormt een oplossingsrichting om de balans op de woningmarkt te herstellen. Het biedt kansen om de kwaliteit van de woningvoorraad, binnen de kernen van Roerdalen, op peil te houden. Strategisch verdunnen kan vorm krijgen door op specifieke plekken in een wijk een deel van de bebouwing te slopen. De vrijgekomen ruimte wordt benut voor de herbouw van woningtypes die aansluiten bij de behoefte; bijvoorbeeld levensloopbestendige woningbouw voor senioren. Deze vastgoedontwikkeling kan direct worden gebouwd conform de nieuwste eisen ten aanzien van energie en duurzaamheid.

In de omgevingsvisie zijn een aantal focuspunten opgesomd voor het thema Wonen:

- Behoud dorpse karakter.
- Bouwen voor behoefte.
- Voorkomen van leegstand.
- Focus op bouwen binnen de bestaande kernen.
- Strategisch verdunnen op specifieke locaties.
- Economische concentratiegebieden.
- Verduurzaming en klimaatadaptatie van vastgoed en openbaar gebied.
- Versterken groene uitstraling kernen onder andere door dorpsparken.

Afweging

Het planvoornemen voldoet voornamelijk aan het focuspunt voorkomen van leegstand. Het voormalige bedrijfspand is namelijk destijds verbouwd waarbij twee appartementen en zes kamers zijn gerealiseerd. Dit heeft eventuele (gedeeltelijke) leegstand van het pand voorkomen. Daarnaast zijn de appartementen en kamers binnen de bestaande kern Posterholt gerealiseerd waardoor het voldoet aan het focuspunt bouwen binnen de bestaande kernen. Tevens worden de kamers in het goedkope huursegment aangeboden waar momenteel behoefte voor bestaat. Het blijkt namelijk dat, ondanks het ontbreken van een concreet onderzoek, er behoefte bestaat aan kamerbewoning. De kamers zijn met name interessant voor een doelgroep die in de reguliere woningbouw moeilijk te huisvesten is. Daarnaast bestaat er conform de Structuurvisie Midden-Limburg een behoefte aan grondgebonden seniorenwoningen welke is toegevoegd op de benedenverdieping. Ten slotte wordt een solitaire bedrijfsbestemming in een woonlint omgezet naar een woonbestemming. Dit komt ten goede van de leefbaarheid omdat een woonfunctie minder milieuhinder met zich meebrengt dan een bedrijfsbestemming. Voor de resterende bestaande bedrijvigheid geldt een uitsterfconstructie. Het initiatief voldoet derhalve aan de uitgangspunten van de Omgevingsvisie Roerdalen 2050.

3.4.2 Beleidsregel compensatie woningbouwinitiatieven gemeente Roerdalen 2022

Op 14 juli 2022 is de beleidsregel ‘Compensatie woningbouwinitiatieven gemeente Roerdalen (2022)’ vastgesteld.

De beleidsregel is een nadere uitwerking van hetgeen is bepaald in de regionale 'Structuurvisie Wonen Midden-Limburg 2022- 2025' en is van toepassing op de realisatie van zelfstandige woningen die niet zijn opgenomen op de planvoorraadlijst. Voor het voorliggende plan betekent dit het volgende:

De bestaande bedrijfswoning wordt omgezet naar een burgerwoning. Deze woning leidt dus niet tot een toename van de planvoorraad. Ook de realisatie van de 6 kamers ten behoeve van kamerbewoning leidt niet tot een toename, omdat er sprake is van onzelfstandige wooneenheden. De beleidsregel is wel van toepassing op de realisatie van het appartement op de begane grond. Aan het levensloopbestendig appartement kan daarom uitsluitend medewerking worden verleend wanneer voldaan wordt aan de voorwaarden zoals opgenomen in artikel 4 'Nee, tenzij-principe' van de beleidsregel:

1. De ruimtelijke kwaliteit en locatie moeten akkoord zijn.
   Deze zijn akkoord. Er is immers sprake van hergebruik van bestaand vastgoed.
2. Het gaat om de toevoeging van maximaal 20 woningen per project.
   Hier wordt aan voldaan, want er worden 1 woning toegevoegd.
3. Het woningbouwinitiatief voldoet aan minimaal drie van de vijf criteria uit de kwaliteitszeef zoals bedoeld in de *'Structuurvisie Wonen Midden-Limburg 2022-2025'*:
   a. er moet sprake zijn van inbreiding;
   b. bestaand vastgoed wordt hergebruikt;
   c. er moet sprake zijn van een herstructureringslocatie (oplossen rotte plek);
   d. het plan moet onderscheidend zijn op basis van duurzaamheid;
   e. er moet sprake zijn van levensloopbestendig wonen.

Voor het levensloopbestendig appartement in het bestaand gebouw zijn de criteria a., b. en e. van toepassing. Aan de criteria a. en b. wordt voldaan. Er is immers sprake van hergebruik van bestaand vastgoed op een inbreidingslocatie. Daarnaast is aangetoond dat er sprake is van een levensloopbestendig appartement waardoor aan lid e wordt voldaan. Ten slotte bedraagt op grond van artikel 6 van de beleidsregel de financiele bijdrage voor het levensloopbestendig appartement € 0,--

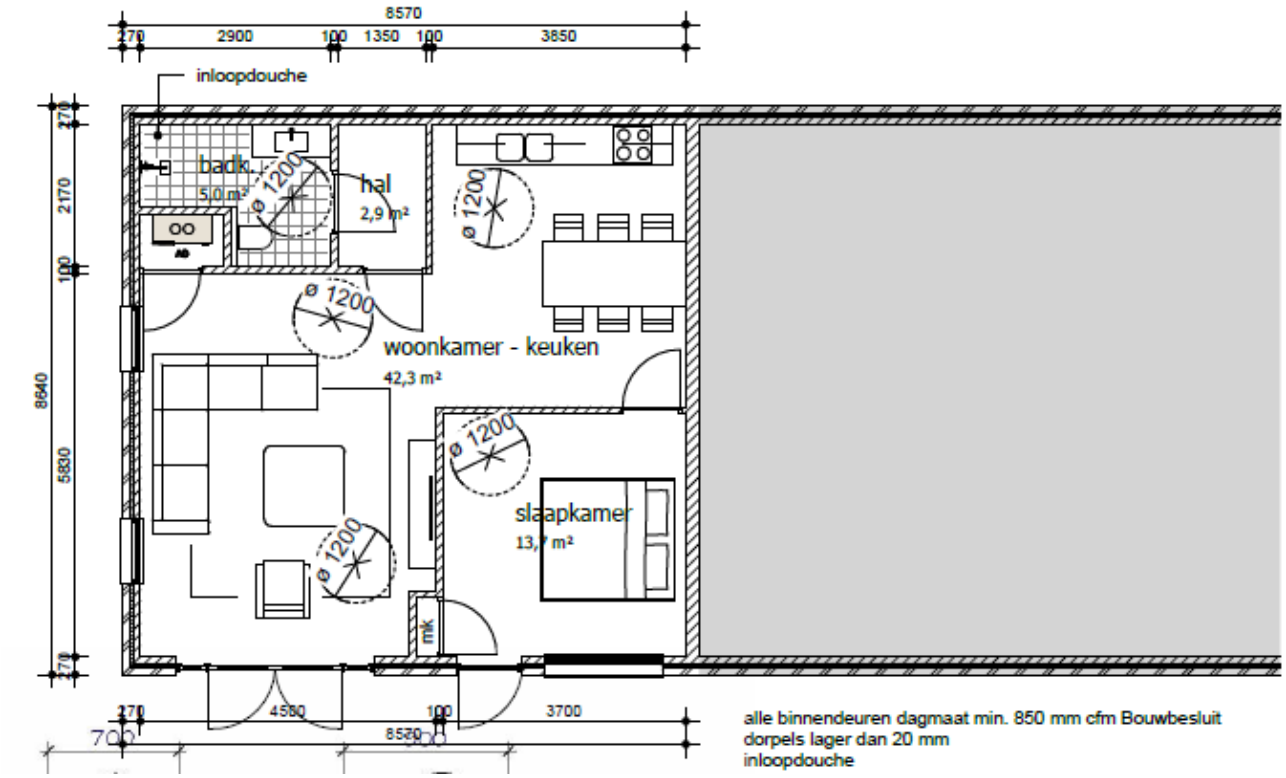

Figuur 3.4.2: Plattegrond levensloopbestendig appartement (1:100)

3.4.3 Kwaliteitskader Roerdalen

De provincie verlangt van de Limburgse gemeentes om uitwerking en uitvoering te geven aan het Limburgs Kwaliteitsmenu (LKM). Het LKM wordt uitgewerkt in een gemeentelijk kwaliteitsmenu dat wordt verankerd in de gemeentelijke structuurvisie. Het Limburgs Kwaliteitsmenu van de provincie heeft dan ook zijn uitwerking naar lokaal niveau gekregen in het gemeentelijk Kwaliteitsmenu Roerdalen. Dit is het echter nog het kwaliteitsmenu dat is vastgesteld bij de structuurvisie Roerdalen 2030. Inmiddels is de Omgevingsvisie Roerdalen 2050 in werking getreden. Daarbij is het oude kwaliteitsmenu vervangen door een nieuw kwaliteitskader.

Het Kwaliteitskader Roerdalen is de vervanger/opvolger van het Limburgs Kwaliteitsmenu / Gemeentelijk Kwaliteitsmenu. Het Kwaliteitskader Roerdalen richt zich op initiatieven in het buitengebied en is van toepassing op (niet onaanvaardbare) ontwikkelingen in het buitengebied die middels een planologische procedure mogelijk worden gemaakt. Het gaat om ontwikkelingen die niet rechtstreeks of via een flexibiliteitsbepaling zijn toegestaan in het vigerende bestemmingsplan/omgevingsplan. Op onderdelen is het Kwaliteitskader Roerdalen doorgetrokken naar het stedelijk gebied (onze kernen). Het gaat daarbij om ontwikkelingen die ruimtelijk-functioneel wel toelaatbaar zijn, maar een zodanig ruimtebeslag hebben dat compensatie wenselijk is. Om die reden wordt er een (financiële) kwaliteitsbijdrage gevraagd om een investering elders in het stedelijk gebied te kunnen doen ter compensatie.

Bij het kwaliteitskader van de gemeente Roerdalen is een tabel opgezet met daarin de ruimtelijke ontwikkeling en de noodzakelijke kwaliteitsbijdrage. Bij de toepassing van alle modules in het buitengebied geldt dat er altijd sprake is van ruimtelijke en landschappelijke inpassing van het initiatief, evenals zorgen voor de opvang van hemelwater. Deze ruimtelijk en landschappelijke inpassing is niet van toepassing voor initiatieven binnen de kerngrenzen.

Afweging

In het geldende bestemmingsplan '1° herziening Kernen Roerdalen' geldt voor de gehele planlocatie een bestemming 'Bedrijf' met bouwvlak. Voor het omzetten van de bedrijfsbestemming naar een woonbestemming is module 12. Woningen (incl. woningbouwcompensatie) van het Kwaliteitskader Roerdalen van toepassing. De aanvullende kwaliteit in deze module bedraagt € 35,-- per m2 bouwvlak. Omdat er geen extra bouwvlak toegevoegd wordt, is op het voornemen het Kwaliteitskader Roerdalen, zoals opgenomen in bijlage II Kwaliteitskader Roerdalen van de 'Omgevingsvisie Roerdalen 2050', niet van toepassing. Er hoeft dus geen financiële kwaliteitsbijdrage geleverd te worden.

4 OMGEVINGSASPECTEN

Bij de voorgenomen ontwikkeling dient rekening gehouden te worden met (milieu)-invloeden vanuit de omgeving op de ontwikkeling zelf en met invloeden vanuit de ontwikkeling op de omgeving. Binnen dit hoofdstuk wordt gekeken naar de aspecten bodem, geluid, luchtkwaliteit, externe veiligheid, milieuzonering, archeologie, leidingen en infrastructuur, natuur en landschap, flora en fauna, waterhuishouding, verkeer, duurzaamheid en economische uitvoerbaarheid. De hieruit voortkomende bevindingen zijn in onderstaande paragrafen toegelicht.

4.1 Milieuaspecten

4.1.1 Bodem

Algemeen

Formeel gezien dient in het kader van een bestemmingswijziging (over het algemeen middels een bodemonderzoek) aangetoond te worden dat de bodem geschikt is voor het beoogde gebruik. Aangezien het hier een bedrijfslocatie betreft en dit bestemmingsplan voorziet in het toevoegen van de gevoelige functie wonen, dient aangetoond te worden dat de bodem hiervoor geschikt is. In het kader van de voorgenomen functiewijziging is een vooronderzoek bodem uitgevoerd, waarvan de rapportage is opgenomen als bijlage bij deze toelichting. Onderstaand wordt kort ingegaan op de onderzoeksresultaten. Voor meer informatie wordt verwezen naar het volledige onderzoeksrapport[3].

In het kader van het vooronderzoek is historisch kaartmateriaal bestudeerd. Uit kaartmateriaal van de geraadpleegde historische kaarten is af te leiden dat de onderzoekslocatie tot aan halverwege de jaren zestig van de 20ste eeuw altijd onbebouwd is geweest. Op de kaart uit 1970 is voor het eerst bebouwing centraal op de locatie zichtbaar. Volgens de BAG1 dateert de bebouwing uit 1970. Op de kaart uit 1990 is waar te nemen dat er zuidelijk van de bebouwing een gebouw bijkomt. De kaart uit 2006 geeft de huidige bebouwing op de onderzoekslocatie weer.

Op 25 augustus 2023 is een veldinspectie uitgevoerd. Hierbij is gelet op het terreingebruik en de aanwezigheid van ondergrondse tanks, stookplaatsen, (half)verhardingslagen, ophogingen, storthopen, dempingen, afgravingen en asbestverdacht materiaal op het terrein.

Op de onderzoekslocatie bevindt zich een loods met hieraan zuidelijk enkele appartementen geschakeld. In het pand zit ten tijde van het veldwerk een meubelzaak. In de zuidwest hoek van de meubelzaak staan op een intacte betonvloer enkele kannen met olie opgeslagen. West-, noord- en oostelijk rondom de bebouwing is een betonverharding aanwezig. Noordelijk van de loods staan diverse materialen (pallets, stenen en ijzerwaren) opgeslagen. Zuidelijk tegen de loods bevindt zich een aantal appartementen. Bij deze appartementen is een betonklinkerverharding aanwezig. De tuin bestaat grotendeels uit grind en stenen en is omheind met een haag. Er zijn geen waarnemingen gedaan die wijzen op de aanwezigheid van bodemverontreinigingen of bronnen van verontreinigingen. Tijdens de veldinspectie is op het terrein geen asbestverdacht materiaal aangetroffen.

Gebaseerd op de verzamelde gegevens uit het vooronderzoek dient de onderzoekslocatie als “verdacht” beschouwd te worden op het voorkomen van bodemverontreiniging. Naast licht verhoogde gehalten op het perceel bevindt zich aan de noordwestzijde van het pand een restverontreiniging met minerale olie.

[3] Aeres Milieu. Vooronderzoek NEN 5725 Boomstraat 18a te Posterholt. Projectnr.: AM22586, d.d. 18 september 2023

De bodemkwaliteit vormt geen belemmering voor de aan de voorzijde gerealiseerde appartementen. Bij een functiewijziging van de achtergelegen loods en het buitenterrein en bij grondroerende activiteiten of nieuwbouw is het noodzakelijk een bodemonderzoek uit te voeren en/of om de aanwezige restverontreiniging onder de bebouwing te saneren.

De aanwezigheid van asbestverdacht materiaal in de bodem wordt niet verwacht (niet verdacht).

Conclusie
Het aspect bodem vormt geen belemmering voor het planvoornemen. Wanneer in de toekomst de gronden van de huidige achtergelegen loods worden bebouwd of wanneer er grondroerende activiteiten worden uitgevoerd dient een bodemonderzoek uitgevoerd te worden.

4.1.2 Geluidhinder

Algemeen
Een nieuwe ruimtelijke ontwikkeling, waarbij sprake is van de realisatie van geluidsgevoelige objecten dient te worden getoetst aan de Wet geluidhinder. In deze wet wordt aangegeven hoe voor een gebied waar een ruimtelijke ontwikkeling plaatsvindt dient te worden omgegaan met geluidhinder als gevolg van wegverkeer, industrie en spoorwegen. Bij een ruimtelijke ontwikkeling waarbij sprake is van de ontwikkeling van geluidsgevoelige objecten binnen een onderzoekszone van een (spoor)weg, dient een onderzoek te worden uitgevoerd naar de geluidsbelasting op deze gebouwen of terreinen. In de Wet geluidhinder (Wgh) is bepaald dat elke weg een onderzoekszone heeft, met uitzondering van woonerven en wegen waar een maximumsnelheid van 30 km/u voor geldt.

Aangetoond dient te worden dat (weg)verkeerslawaai ter plaatse geen negatieve effecten teweegbrengt voor de bewoners. In feite mogen nieuwe woningen niet worden gerealiseerd, wanneer er een geluidsbelasting van wegverkeer optreedt van 48 dB of hoger, tenzij ontheffing is verleend door het College van burgemeester en wethouders (tot maximaal 53 dB).

Conclusie
Het plangebied bevindt zich niet binnen de zone van > 30 km/uur-wegen. In het kader van de voorgenomen ontwikkelingen wordt een akoestisch onderzoek wegverkeerslawaai daarom niet noodzakelijk geacht.

4.1.3 Luchtkwaliteit

Algemeen
De hoofdlijnen voor regelgeving rondom luchtkwaliteitseisen zijn beschreven in de Wet milieubeheer (hoofdstuk 5 Wm). Artikel 5.16 Wm (lid 1) geeft weer, onder welke voorwaarden bestuursorganen bepaalde bevoegdheden (uit lid 2) mogen uitoefenen. Als aan minimaal één van de volgende voorwaarden wordt voldaan, vormen luchtkwaliteitseisen in beginsel geen belemmering voor het uitoefenen van de bevoegdheid:

a) Er is geen sprake van een feitelijke of dreigende overschrijding van een grenswaarde.
b) Een project leidt – al dan niet per saldo – niet tot een verslechtering van de luchtkwaliteit.
c) Een project draagt ‘niet in betekenende mate’ (NIBM) bij aan de luchtverontreiniging.
d) Een project past binnen het NSL (Nationaal Samenwerkingsprogramma Luchtkwaliteit), of binnen een regionaal programma van maatregelen.

Het Besluit NIBM
De wet stelt bij een (dreigende) grenswaardenoverschrijding aanvullende eisen en beperkingen voor ruimtelijke plannen die "in betekenende mate" (IBM) leiden tot verslechtering van de luchtkwaliteit. Daarnaast moet uit het oogpunt van een goede ruimtelijke ordening afgewogen worden of het aanvaardbaar is het plan op deze plaats te realiseren. Hierbij speelt de blootstelling aan luchtverontreiniging een rol, ook als het plan "niet in betekenende mate" (NIBM) bijdraagt aan de luchtverontreiniging.

Op 1 augustus 2009 is het nationaal samenwerkingsprogramma luchtkwaliteit (NSL) in werking getreden. Hierdoor dient bij plannen die de luchtkwaliteit beïnvloeden niet langer te worden uit gegaan van de normen uit de interim-periode. Nu het NSL in werking is getreden is een project NIBM, als aannemelijk is dat het project een toename van de concentratie veroorzaakt van maximaal 3%. De 3% grens wordt gedefinieerd als 3% van de grenswaarde voor de jaargemiddelde concentratie van fijnstof (PM_{10}) of stikstofdioxide (NO_2). Dit komt overeen met 1,2 microgram/m3 voor zowel fijnstof en NO_2. Als de 3% grens voor PM_{10} of NO_2 niet wordt overschreden, dan hoeft geen verdere toetsing aan grenswaarden plaats te vinden.

Regeling NIBM
Binnen de getalsmatige grenzen van de Regeling NIBM draagt een project altijd niet in betekenende mate bij aan een verslechtering van de luchtkwaliteit. Voor woningen gelden in de Regeling NIBM de volgende getalsmatige grenzen:

	Minimaal 1 ontsluitingsweg	Minimaal 2 ontsluitingsweg
	3%-norm	3%-norm
Woningen (maximaal)	**1500**	**3000**

Tabel: Getalsmatige grenzen NIBM

Achtergrondwaarden

Het toetsingskader voor luchtkwaliteit wordt gevormd door hoofdstuk 5.2 luchtkwaliteitseisen van de Wet milieubeheer (ook wel Wet luchtkwaliteit genoemd, Wlk). De Wlk bevat grenswaarden voor zwaveldioxide, stikstofdioxide en stikstofoxiden, fijn stof, lood en koolmonoxide en benzeen. Hierbij zijn in Nederland met name de grenswaarden voor stikstofdioxide (NO_2) en fijn stof ($PM_{2,5}$ en PM_{10}) van belang. De vigerende grenswaarden voor stikstofdioxide en fijn stof zijn in de navolgende tabel weergegeven.

Stof	Toetsing van	Grenswaarde
Stikstofdioxide (NO_2)	Jaargemiddelde concentratie	40 µg/m³
Fijn stof (PM_{10})	Jaargemiddelde concentratie	40 µg/m³
Fijn stof ($PM_{2,5}$)	Jaargemiddelde concentratie	25 µg/m³

Grenswaarden Wlk

De grenswaarden gelden voor de buitenlucht, met uitzondering van een werkplek in de zin van de Arbeidsomstandighedenwet en op plaatsen die niet toegankelijk zijn voor publiek en waar geen vaste bewoning is, zoals akkerland en de rijbaan en ontoegankelijke middenbermen van wegen.

Onderzoek

In het kader van een goede ruimtelijke ordening dient bepaald te worden of de kwaliteit van de lucht ter plaatse goed genoeg is voor de twee appartementen en kamerverhuur. Volgens de Grootschalige Concentratie- en Depositiekaarten Nederland (GCN en GDN van het Rijksinstituut voor Volksgezondheid en Milieu – RIVM) lag de concentratie $PM_{2,5}$ in 2023 ter plaatse tussen de 6 en 8 µg/m³, de concentratie PM_{10} bedraagt minder dan 14 µg/m³ en de concentratie NO_2 minder dan 10 µg/m³. Volgens de kaarten van het RIVM is de luchtkwaliteit ter plaatse ruimschoots voldoende. Daarnaast zal naar verwachting de luchtkwaliteit in de toekomst nog verder verbeteren door voortschrijdende technologie.

Conclusie

Gezien de bestaande concentraties is er geen sprake van een feitelijke of dreigende overschrijding van een grenswaarde en wordt voldaan aan het bepaalde in artikel 5.16 Wm lid 1 onder a. Daarnaast draagt het project niet in betekenende mate bij aan de luchtkwaliteit. Daarmee voldoet het plangebied aan het bepaalde in artikel 5.16 Wm, lid 1 onder c. Kortom, de voorgenomen ontwikkeling is passend in het kader van de luchtkwaliteitseisen uit de Wet milieubeheer en aanvullend onderzoek is niet noodzakelijk.

4.1.4 Externe veiligheid

Algemeen

Het beleid voor externe veiligheid is gericht op het beperken en beheersen van risico's voor de omgeving vanwege handelingen met gevaarlijke stoffen. De handelingen kunnen zowel betrekking hebben op het gebruik, de opslag en de productie, als op het transport van gevaarlijke stoffen.

Beleid

Uit het Besluit externe veiligheid inrichtingen (Bevi), het Besluit externe veiligheid transportroutes (Bevt) en het Besluit externe veiligheid buisleidingen (Bevb) vloeit de verplichting voort om in ruimtelijke plannen in te gaan op de risico's in het plangebied ten gevolge van handelingen met gevaarlijke stoffen. De risico's dienen te worden beoordeeld op twee maatstaven, te weten het plaatsgebonden risico en het groepsrisico. Verder is op 1 april 2015 het Basisnet in werking getreden.

Plaatsgebonden risico
Het plaatsgebonden risico beschrijft de kans per jaar dat een onbeschermd individu komt te overlijden door een ongeval met gevaarlijke stoffen. Het plaatsgebonden risico wordt uitgedrukt in risicocontouren rondom de risicobron (bedrijf, weg, spoorlijn etc.), waarbij de 10-6 contour (kans van 1 op 1 miljoen op overlijden) de maatgevende grenswaarde is.

Groepsrisico
Het groepsrisico beschrijft de kans dat een groep van 10 of meer personen gelijktijdig komt te overlijden ten gevolge van een ongeval met gevaarlijke stoffen. Het groepsrisico geeft een indicatie van de maatschappelijke ontwrichting in geval van een ramp. Het groepsrisico wordt uitgedrukt in een grafiek, het overlijden van een bepaalde groep (bijvoorbeeld 10, 100 of 1000 personen) wordt afgezet tegen de kans daarop. Voor het groepsrisico geldt de oriëntatiewaarde als ijkpunt in de verantwoording (géén norm).

In het Bevi en het Bevt is een verplichting tot verantwoording van het groepsrisico opgenomen. Er is sprake van een groepsrisico zodra het plan in het invloedsgebied ligt van een risicovolle activiteit. Het betrokken bestuursorgaan moet, al dan niet in verband met de totstandkoming van een besluit, expliciet aangeven hoe de diverse factoren die bijdragen aan de hoogte van het groepsrisico (waaronder zelfredzaamheid en bestrijdbaarheid) zijn beoordeeld en eventuele in aanmerking komende maatregelen, zijn afgewogen. Een belangrijk onderdeel van de verantwoording is overleg met (advies vragen aan) de regionale brandweer.

Basisnet voor het vervoer van gevaarlijke stoffen
Het Basisnet is een landelijk aangewezen netwerk voor het vervoer van gevaarlijke stoffen. Binnen bepaalde grenzen wordt dit vervoer over weg, binnenwater en spoor gegarandeerd. Het Basisnet heeft betrekking op de Rijksinfrastructuur: hoofdwegen, hoofdwaterwegen en hoofdspoorwegen.

(Beperkt) kwetsbare objecten
Er moet getoetst worden aan het Bevi en de richtlijnen voor vervoer gevaarlijke stoffen wanneer bij een ontwikkeling (beperkt) kwetsbare objecten worden toegestaan. (Beperkt) kwetsbare objecten zijn o.a. woningen, scholen, ziekenhuizen, hotels, restaurants.

Onderzoek
Inrichtingen
In de omgeving rond het plangebied zijn geen risicovolle inrichtingen gelegen die een belemmering kunnen vormen voor de voorgenomen ontwikkeling. De meest dichtbij gelegen inrichting betreft een bedrijf met propaantanks van de RUD Limburg-Noord en Romers. Deze inrichting ligt op ruim 900 meter ten oosten van de locatie. Het grootste risicocontour brandaandachtsgebied omvat circa 57 meter. Het grootste risicocontour explosieaandachtsgebied omvat circa 160 meter. Deze afstanden reiken niet tot het plangebied. Gezien de grote tussenliggende afstand ligt de locatie niet binnen het invloedsgebieden van deze inrichtingen. Voor het overige zijn er in de omgeving geen risicovolle inrichtingen aanwezig die een belemmering kunnen vormen voor dit plan.

Risicovol transport over wegen
Rondom het plangebied zijn geen wegen gelegen waarover risicovol transport plaatsvindt. Op circa 450 meter ten zuiden van het plangebied vindt vervoer van gevaarlijke stoffen plaats over de N274. De plaatsgebonden risicocontour 10-6 van deze weg bedraagt 0 meter en het groepsrisico is kleiner dan 0,1 maal de oriën-

tatiewaarde. De ligging ten opzichte van deze weg levert daarom geen belemmeringen op. Gezien de beperkte mate waarin vervoer van gevaarlijke stoffen plaatsvindt over de N274, in combinatie met de grote tussenliggende afstand, ligt het plangebied ook niet binnen het invloedsgebied van deze weg.

De A73, waarover gevaarlijke stoffen worden vervoerd, bevindt zich op circa 7,2 kilometer afstand van het plangebied. Deze afstand is zodanig dat het plangebied zich niet binnen invloedsgebieden van gevaarlijke stoffen bevindt.

Risicovol transport over spoor- en vaarwegen
In de wijde omgeving rond het plangebied zijn geen spoor- of vaarwegen gelegen waarover risicovol transport plaatsvindt. Vanuit dit kader zijn er dan ook geen belemmeringen.

Risicovol transport door buisleidingen
Op circa 2,4 kilometer ten noordwesten van het plangebied vindt transport van aardgas door twee buisleidingen plaats. Deze leidingen maken deel uit van de transportroute A-520 en hebben een 1% letaliteitsgrens van 310 meter. Het plangebied ligt hierdoor buiten het invloedsgebied van de aardgasleidingen.

Conclusie
Het aspect externe veiligheid vormt geen belemmering voor de voorgenomen ontwikkeling.

4.1.5 Milieuzonering

Goede ruimtelijke ordening voorziet in het voorkómen van hinder en gevaar. Door bij nieuwe ontwikkelingen voldoende afstand in acht te nemen tussen milieubelastende activiteiten (zoals bedrijven) en gevoelige functies (zoals woningen) kan goede ruimtelijke ordening gerealiseerd worden. Het is aan de ene kant zaak om te voorkomen dat er hinder en gevaar voor gevoelige bestemmingen ontstaat en aan de andere kant dient aan bedrijven voldoende zekerheid te worden geboden dat zij niet in hun activiteiten worden beperkt door nieuwe gevoelige functies. Om te bepalen of tussen de milieubelastende activiteiten en de gevoelige functies voldoende afstand in acht wordt genomen, is gebruik gemaakt van de VNG-publicatie ‘Bedrijven en milieuzonering’ uit 2009. In deze publicatie worden de richtafstanden gegeven voor de vier ruimtelijk relevante milieuaspecten geur, stof, geluid en gevaar.

In de navolgende tabel zijn de richtafstanden van milieucategorie 1 tot en met 4.2 weergegeven, zoals deze gelden voor een rustige woonwijk en voor een gemengd gebied.

Milieucategorie	Richtafstand tot gevoelige functies in een rustige woonwijk	Richtafstand tot gevoelige functies in gemengd gebied
1	10 meter	0 meter
2	30 meter	10 meter
3.1	50 meter	30 meter
3.2	100 meter	50 meter
4.1	200 meter	100 meter
4.2	300 meter	200 meter

Toetsing
In de nabije omgeving zijn enkele bedrijven gelegen, maar verder is overwegend sprake van een ‘rustige woonwijk’.

Bestemming	Maximale milieucategorie	Richtafstand[4]	Afstand tot woningen[5]
Kantoor binnen plangebied	1	10 meter	0 meter
Detaihandel (inclusief beperkte reparatie) binnen plangebied	1	10 meter	0 meter
Boomstraat 31a / 33: timmerbedrijf	3.2	100 meter	Circa 220 meter
Hoofdstraat 180: Tandartsenpraktijk	1	10 meter	Circa 165 meter
Heinsbergerweg 1: Horeca (café / restaurant)	1	10 meter	Circa 220 meter
Heinsbergerweg 1a; Detailhandel	1	10 meter	Circa 220 meter
Hoofdstraat 174: Horeca (café)	1	10 meter	Circa 220 meter

Uit het voorgaande overzicht volgt dat omliggende bedrijven ver buiten de richtafstand zijn gelegen met uitzondering van de bedrijven op de eigen locatie. De locatie an sich kan worden beschouwd als een locatie met functiemenging, vergelijkbaar met een centrumgebied. De bedrijfsactiviteiten en woningen bestaan reeds jaren naast elkaar. Dit bestemmingsplan voorziet in de formalisering van de woningen en daarnaast worden de bedrijfsactiviteiten ingeperkt middels het vervangen van de bedrijfsbestemming tot milieucategorie 2 door een specifieke functieaanduiding ‘detailhandel’ en ‘dienstverlening’. Daarnaast is voor deze bedrijfsactiviteiten een uitsterfconstructie opgenomen.

Op de planlocatie kunnen de functies detailhandel en dienstverlening goed gecombineerd worden met wonen. In het kernenplan is binnen de bestemming detailhandel ook wonen rechtstreeks toegestaan. Dit geldt ook voor de bestemming dienstverlening. Daarnaast geldt dat de detailhandel ter plaatse een nichemarkt betreft, namelijk een meubelzaak voor Chesterfield meubels. Dit trekt alleen publiek aan dat interesse heeft in dit type meubels. Gemiddeld ontvangt het meubelbedrijf wekelijks tussen de 4 en 10 klanten. De verkeersbewegingen en de bedrijfsactiviteiten zijn dus beperkt. Dit geldt ook voor de dienstverlening. Deze is uitsluitend bedoeld voor schuldhulpverlening. Het bureau schuldhulpverlening ontvangt wekelijks tussen de 2 en 4 klanten. Voor beide functies hoeven verder dus niet de maximale planologische mogelijkheden beoordeeld te worden. Beide functies zijn op de verbeelding met een aanduiding weergegeven waardoor zij in locatie en omvang beperkt worden.

De werkplaats bij de meubelhandel wordt aangemerkt als een ondergeschikte nevenactiviteit bij de meubelhandel. Op de verbeelding is de werkplaats aangeduid, waardoor de locatie en omvang begrensd is. De werkplaats omvat circa 100 m^2. De eigenaar van deze meubelhandel heeft aangegeven geen gebruik te maken van een zaag. Dit levert normaal gesproken de geluidsoverlast binnen het bedrijf op. Verder is er sprake van een eenmansbedrijf. Er zijn dus geen verkeersbewegingen vanwege personeel. De werkplaats zal daarom een gering effect hebben op de naastliggende woningen.

Gelet hierop is het woon- en leefklimaat van de te formaliseren woningen afdoende geborgd. Daarnaast wijzigt het woon- en leefklimaat van de naburige woningen in positieve zin, omdat de bedrijfsactiviteiten beperkt worden en de bestaande bedrijfsbestemming omgezet wordt naar een woonbestemming.

[4] Gebaseerd op basis van de ligging binnen een ‘rustige woonwijk’
[5] Afstand is gemeten tussen de grens van het bestemmingsvlak en de dichtstbijzijnde gevel van een woning.

4.1.6 Milieueffectrapportage

Vanaf 16 mei 2017 is de Implementatiewet 'herziening m.e.r.-richtlijn' in werking getreden. Daarin is een nieuwe procedure voor de m.e.r.-beoordeling opgenomen.

De beoogde ontwikkeling en de hiervan deel uitmakende onderdelen komen in lijst C van de bijlage van het Besluit m.e.r. niet als activiteit voor. Met betrekking tot de ontwikkeling is in onderdeel D (11.2) van de bijlage van het Besluit m.e.r. het volgende opgenomen: "de aanleg, wijziging of uitbreiding van een stedelijk ontwikkelingsproject met inbegrip van de bouw van winkelcentra of parkeerterreinen." De voorgenomen ontwikkeling ligt ver onder de drempelwaarde die is opgenomen. Deze drempelwaarde bedraagt een oppervlakte van 100 hectare of meer, een aaneengesloten gebied en 2.000 woningen of meer of een bedrijfsvloeroppervlakte van 200.000 m² of meer.

Blijkens jurisprudentie[6] dient niet iedere mogelijk gemaakte wijziging of uitbreiding van een stedelijke ontwikkeling te worden aangemerkt als een wijziging of uitbreiding van een stedelijk ontwikkelingsproject als bedoeld in kolom I, van categorie 11.2, van onderdeel D, van de bijlage bij het Besluit m.e.r. en artikel 2, onderdeel A, van de bijlage bij het Besluit m.e.r. Dat hangt af van de concrete omstandigheden van het geval. Daarbij spelen onder meer aspecten als de aard en de omvang van de voorziene wijziging of uitbreiding van de stedelijke ontwikkeling een rol.

In het voorliggende geval is sprake van een geringe ontwikkeling, namelijk de realisatie van een appartement op de benedenverdieping, het herbestemmen van de bedrijfswoning naar een reguliere woning en de kamerverhuur, die de grenswaarden niet overschrijdt. Gezien de omvang van het project, mede afgezet tegen de oppervlakten en woningaantallen die worden genoemd in de bijlage bij het Besluit m.e.r., is sprake van een kleinschalig project.

Daarnaast is er geen sprake is van significante milieueffecten als gevolg van de ontwikkeling en is ook geen sprake van een ligging binnen of in de nabijheid van een kwetsbaar gebied. Op basis van het bovenstaande dient de voorliggende ontwikkeling niet aangemerkt te worden als (de uitbreiding van) een stedelijk ontwikkelingsproject als bedoeld in de bijlage bij het Besluit m.e.r. Er hoeft dan ook geen milieueffectrapport te worden opgesteld en er hoeft ook geen m.e.r.-beoordeling te worden doorlopen.

4.2 Archeologie en cultuurhistorie

4.2.1 Archeologie

Sinds de inwerkingtreding van de Wet op de archeologische monumentenzorg (Wamz) per 1 september 2007 is de gemeente verantwoordelijk voor het archeologiebeleid en heeft de provincie zich hiervan teruggetrokken.

In de Wet op de Archeologische Monumentenzorg is een raamwerk gegeven dat regelt hoe Rijk, provincies en gemeenten om moeten gaan met het aspect archeologie in ruimtelijke plannen. De uitgangspunten van de Wet op de Archeologische Monumentenzorg zijn als volgt: de archeologische waarden dienen zoveel mogelijk in de bodem te worden bewaard; er dient vroeg in het proces van de ruimtelijke ordening al rekening te worden gehouden met het aspect archeologie.

[6] O.a. ABRS 22 mei 2019 (ECLI:NL:RVS:2019:1668) en Rechtbank Amsterdam 6 februari 2018 (ECLI:NL:RBAMS:2018:648).

Op 1 juli 2016 is de Erfgoedwet in werking getreden. Een aantal onderdelen van de Monumentenwet 1988 gaat over naar de Omgevingswet. Tot de inwerkingtreding van de Omgevingswet blijven deze onderdelen van kracht binnen het overgangsrecht van de Erfgoedwet. Voor archeologie gaat het onder meer om:

- het meewegen van het archeologische belang bij het opstellen van bestemmingsplannen;
- de mogelijkheid om voorschriften te verbinden aan de omgevingsvergunning ter bescherming van archeologie;
- de mogelijkheid van de Minister van OCW om bij (dreigende) schade aan archeologische monumenten na een toevalsvondst voorschriften te stellen aan de uitvoering de werkzaamheden of die stil te leggen;
- de mogelijkheid van het bevoegd gezag of de Minister van OCW om toegang tot een terrein af te dwingen om archeologisch onderzoek te kunnen doen.

Toetsing

Vigerend bestemmingsplan 1e herziening Kernen Roerdalen

Binnen het bestemmingsplan '1e herziening Kernen Roerdalen' geldt voor een gedeelte van het plangebied de dubbelbestemming 'Waarde – Archeologie 4' en 'Waarde – Archeologie 5'. De dubbelbestemming 'Waarde – Archeologie 4' welke de volgende ondergrenzen hanteert: dieper dan 0,4 m onder maaiveld, tot een oppervlakte van maximaal 250 m^2. De dubbelbestemming 'Waarde – Archeologie 5' welke de volgende ondergrenzen hanteert: dieper dan 0,4 m onder maaiveld, tot een oppervlakte van maximaal 1.000 m^2.

Archeologische beleidskaart

Binnen het plangebied ligt op basis van de Archeologische beleidskaart van de gemeente Roerdalen de aanduiding 'terrein van hoge archeologische waarde, historische kernen' en de aanduiding 'hoge verwachting voor droge landschappen'.

Binnen de gronden met de aanduiding 'terrein van hoge archeologische waarde, historische kernen' worden de volgende grenzen met betrekking tot archeologisch onderzoek gehanteerd: wanneer de ontwikkeling dieper gaat dan 0,4 m onder het maaiveld en het oppervlak meer dan 250 m^2 bedraagt dient archeologisch onderzoek te worden uitgevoerd.

Binnen de gronden met de aanduiding 'hoge verwachting voor droge landschappen' worden de volgende grenzen met betrekking tot archeologisch onderzoek gehanteerd: wanneer de ontwikkeling dieper gaat dan 0,4 m onder het maaiveld en het oppervlak meer dan 1.000 m^2 bedraagt dient archeologisch onderzoek te worden uitgevoerd.

Conclusie

Gezien er geen bouw- of sloopwerkzaamheden worden voorzien zullen bovenstaande grenzen voor beide dubbelbestemmingen en aanduidingen binnen de archeologische beleidskaart niet worden overschreden. De dubbelbestemmingen zullen wel opgenomen worden in de herbestemming van het gebied. Het initiatief voldoet daardoor aan het aspect archeologie.

4.2.2 Cultuurhistorie

Op basis van de cultuurhistorische waardenkaart van de provincie Limburg zijn binnen het plangebied en de directe omgeving geen gebouwde cultuurhistorisch waardevolle elementen aangeduid. Binnen het plangebied loopt wel een 'andere weg ouder dan 1806'. Daarnaast bevindt het plangebied zich binnen de aanduiding 'Gebied met sedert 1830 weinig veranderd verkavelingspatroon'. De appartementen en kamers zijn binnen het huidige gebouw gerealiseerd waardoor het initiatief de cultuurhistorisch waardevolle wegen en het

verkavelingspatroon niet heeft aangetast. Daarnaast zal in de toekomstige ontwikkeling rekening worden gehouden met het huidige verkavelingspatroon. Het aspect cultuurhistorie vormt derhalve geen belemmering voor het planvoornemen.

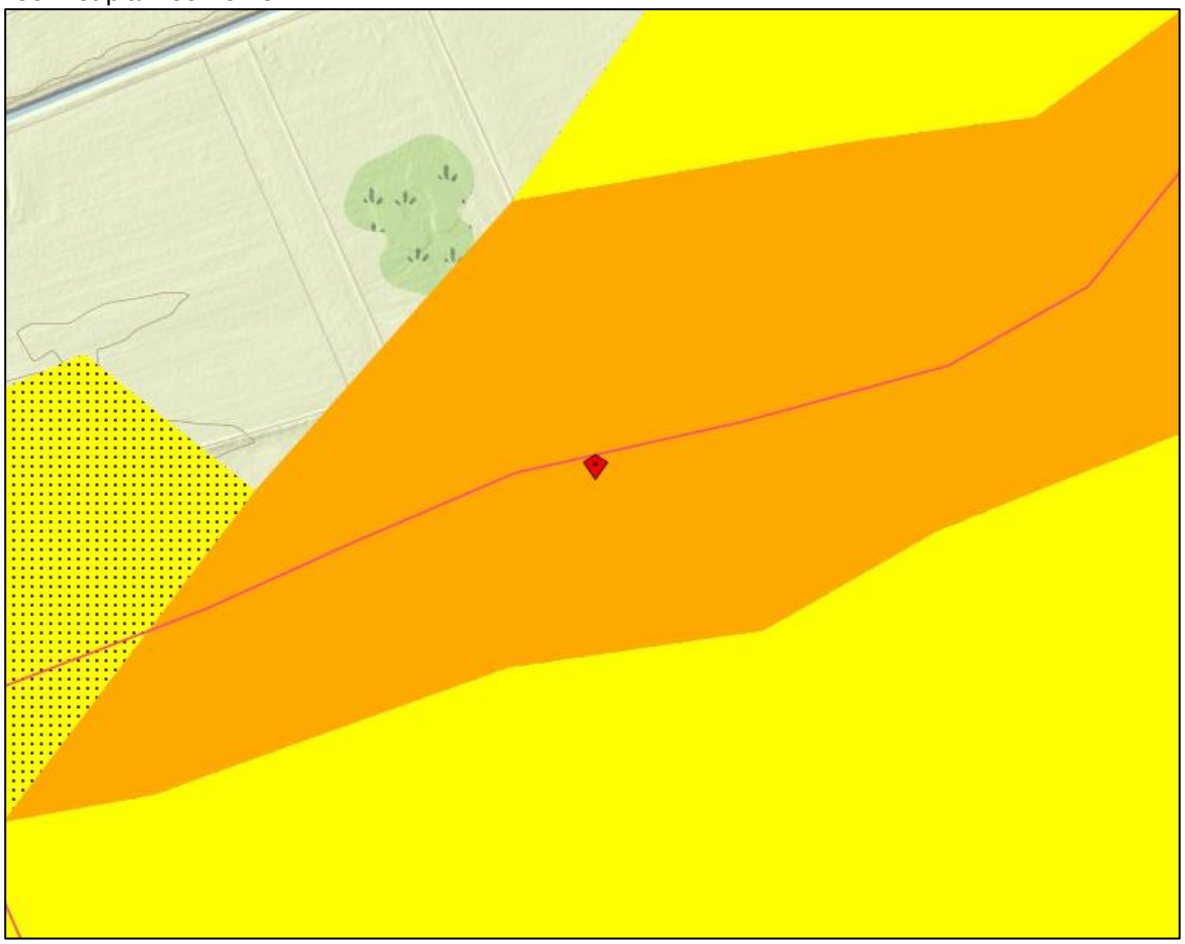

Figuur 4.2.2: Ligging plangebied (globaal aangeduid met de rode cursor) binnen Atlas Limburg

4.3 Leidingen en infrastructuur

Er zijn blijkens het geldende bestemmingsplan en Atlas Leefomgeving in het plangebied geen leidingen gelegen die een zodanige bescherming behoeven dat zij voorzien zijn van een beschermingszone.

Conclusie
Leidingen en infrastructuur vormen geen belemmering voor het initiatief.

4.4 Ecologie

Beleid
De bescherming van de natuur is per 1 januari 2017 in Nederland vastgelegd in de Wet natuurbescherming (Wnb). Deze wet vormt voor wat betreft soortenbescherming en gebiedsbescherming een uitwerking van de Europese Vogelrichtlijn en Habitatrichtlijn. Daarnaast vindt beleidsmatige gebiedsbescherming plaats door middel van het Natuurnetwerk Nederland (NNN), de voormalige Ecologische Hoofdstructuur (EHS).

Gebiedsbescherming vanuit de Wet natuurbescherming en provinciaal beleid

De Wet natuurbescherming heeft voor wat betreft gebiedsbescherming betrekking op de Europees beschermde Natura 2000-gebieden. De Vogelrichtlijn- en Habitatrichtlijngebieden worden in Nederland gecombineerd als Natura 2000-gebieden aangewezen. Als er naar aanleiding van projecten, plannen en activiteiten mogelijkerwijs significante effecten optreden, dienen deze vooraf in kaart gebracht en beoordeeld te worden. Projecten, plannen en activiteiten die mogelijk een negatief effect hebben op de beschermde natuur in een Natura 2000-gebied zijn vergunningplichtig. De provinciale groenstructuur is vastgelegd in de Omgevingsvisie Noord-Brabant en de Interim Omgevingsverordening Noord-Brabant.

Soortenbescherming vanuit de Wet natuurbescherming

Soortenbescherming vanuit de Wet natuurbescherming heeft betrekking op alle in Nederland in het wild voorkomende zoogdieren, (trek)vogels, reptielen en amfibieën, een aantal vissen, libellen en vlinders, enkele bijzondere en min of meer zeldzame ongewervelde dierensoorten en een aantal vaatplanten. Voor alle soorten, dus ook voor de soorten die niet onder de aangewezen bescherming vallen, of die zijn vrijgesteld van de ontheffingsplicht, geldt de zogenaamde ‘algemene zorgplicht’ (art. 1.10 Wnb). Deze zorgplicht houdt in dat de initiatiefnemer passende maatregelen neemt om schade aan aanwezige soorten te voorkomen of zoveel mogelijk te beperken. Hierbij gaat het bijvoorbeeld om het niet verontrusten of verstoren in de kwetsbare perioden zoals de winterslaap, de voortplantingstijd en de periode van afhankelijkheid van de jongen. De zorgplicht geldt altijd en voor alle planten en dieren, of ze beschermd zijn of niet, en in het geval dat ze beschermd zijn ook als er een ontheffing of vrijstelling is verleend.

Stappenplan soortenbescherming

Komen soorten van de hierboven genoemde beschermingsregimes voor, dan is de eerste vraag of de voorgenomen activiteit effecten heeft op de beschermde soorten. Treden er effecten op, dan dient er gekeken te worden of er vrijstelling verleend kan worden (al dan niet door te werken volgens een goedgekeurde gedragscode), of dat er een alternatieve oplossing mogelijk is waardoor er geen negatief effect kan plaatsvinden. Indien dit niet mogelijk is, zal ontheffing aangevraagd moeten worden op basis van een geldig wettelijk belang, waarbij de gunstige staat van instandhouding van beschermde soorten niet in het geding komt. De ontheffing kan dan onder voorwaarden worden verleend.

Houtopstanden

De bescherming van houtopstanden, conform de Wet natuurbescherming, heeft betrekking op alle zelfstandige eenheden van bomen, boomvormers of struiken van een oppervlakte van minimaal tien are of een rijbeplanting die meer dan twintig bomen omvat, gelegen buiten de bebouwde kom. Wanneer houtopstanden worden geveld, niet vallende onder artikel 4.1 van de Wet natuurbescherming, geldt een meldingsplicht bij Gedeputeerde Staten van desbetreffende provincie (artikel 4.2 Wnb). Indien er geen bezwaar is om de houtopstanden te kappen, verplicht artikel 4.2 van de Wet natuurbescherming om binnen 3 jaar na het vellen of tenietgaan van de houtopstand op dezelfde grond houtopstanden opnieuw aan te planten. Er geldt een algehele vrijstelling van de herplantplicht voor houtopstanden die gekapt worden in het kader van natuurbeheer en natuurbehoud.

Toetsing

Gebiedsbescherming

Het plangebied is niet gelegen binnen de grenzen van een gebied dat aangewezen is als Natura 2000-gebied. Het meest nabijgelegen Natura 2000-gebied, ‘Roerdal', bevindt zich op circa 400 meter ten westen (dichtstbijzijnde punt) van het plangebied. Indien er sprake zou zijn van een effect, betreft dit een extern effect, zoals toename van geluid, licht of depositie van stikstof. Mede gezien de afstand tot het plangebied zijn

externe effecten als licht en geluid uitgesloten. Aangezien het planvoornemen voorziet in de legalisatie van 2 appartementen en 6 kamers kan een significante toename aan stikstofdepositie tijdens de gebruiksfase op omliggende Natura 2000-gebieden vanwege het planvoornemen niet op voorhand worden uitgesloten. Derhalve is het uitvoeren van een stikstofdepositieberekening benodigd.

Om op voorhand negatieve effecten op Natura 2000-gebieden vanwege stikstofdepositie uit te sluiten is een AERIUS-berekening[7] van de gebruiksfase uitgevoerd. De berekening inclusief een aanvullende toelichting is opgenomen in de bijlagen.

Uit de uitgevoerde berekening blijkt dat bij de gebruiksfase geen rekenresultaten hoger zijn dan 0,00 mol/ha/j. Daarmee kunnen op voorhand negatieve effecten op Natura 2000-gebieden vanwege stikstofdepositie uitgesloten worden.

Omdat significant negatieve gevolgen zijn uitgesloten, hoeft voor het planvoornemen geen passende beoordeling opgesteld te worden. Omdat er van het planvoornemen geen significant negatieve gevolgen te verwachten zijn, geldt ook geen vergunningplicht van de Wet natuurbescherming. Nu er verder geen bouwwerkzaamheden plaatsvinden, is geen berekening uitgevoerd met betrekking tot de aanlegfase.

Gebiedsbescherming vanuit provinciaal beleid
Het plangebied is niet gelegen binnen de goudgroene natuurzone, de zilvergroene natuurzone of de bronsgroene landschapszone. Het dichtstbijzijnde onderdeel van de goudgroene natuurzone ligt ongeveer 330 meter ten westen van het plangebied. Gezien de aard van de voorgenomen plannen zullen de omgevingscondities redelijkerwijs gelijk blijven, waardoor de wezenlijke kenmerken en waarden van het goudgroene natuurzone niet worden aangetast. Onderzoek in het kader van het goudgroene natuurzone wordt dan ook niet noodzakelijk geacht.

Soortbescherming
Gezien het planvoornemen niet voorziet in bouw- of sloopwerkzaamheden en de appartementen en kamers reeds zijn gerealiseerd wordt nader onderzoek naar de soortbescherming niet noodzakelijk geacht.

<u>Conclusie</u>
Het aspect ecologie vormt geen belemmering voor het planvoornemen.

4.5 Verkeer en parkeren

4.5.1 Verkeer

Het plangebied wordt ontsloten op de Boomstraat. De Boomstraat is verder weer (via de Annendaalse Dijk) ontsloten op de Brunsummerweg (N274). De Boomstraat betreft een 30 km/uur weg, de Annendaalse Dijk betreft een 60 km/uur weg en de en de N274 betreft een 80 km/uur weg. Als gevolg van de realisatie van de appartementen en de kamers zal er sprake zijn van een toename van het aantal verkeersbewegingen.

De verwachte verkeersaantrekkende werking van het planvoornemen is berekend op basis van de CROW-publicatie 381 "Toekomstbestendig parkeren" voor een ‘niet stedelijke gemeente’ in het gebiedstype ‘rest bebouwde kom’. Hierbij is uitgegaan van twee appartementen (huur, appartement, midden/goedkoop) en zes kamers (kamerverhuur, zelfstandig (niet-studenten)). In totaal worden voor de woningen maximaal circa

[7] BRO. AERIUS-berekening 2 appartementen en 6 kamers Boomstraat 18a te Posterholt. Projectnr. P06273, d.d. 5 september 2023.

23 (2 x 4,5 = 9 + 6 x 2,4 = 14,4) verkeersbewegingen per etmaal gegenereerd op een gemiddelde weekdag met de voorgenomen ontwikkeling.

Wat betreft profiel en capaciteit zijn de omliggende wegen berekend op een toename van het aantal verkeersbewegingen als gevolg van de realisatie van de appartementen en kamers. Het plangebied is verder ook goed ontsloten voor langzaam verkeer en is via de noordzijde goed ontsloten met het centrum van Posterholt.

4.5.2 Parkeren

De gemeente Roerdalen hanteert geen eigen parkeerbeleid. Derhalve zijn parkeernormen berekend op basis van de CROW-publicatie 381 "Toekomstbestendig parkeren", in het gebiedstype ‘rest bebouwde kom’ in een niet stedelijke gemeente. Hierbij is uitgegaan van twee appartementen (huur, appartement, midden/goedkoop) en zes kamers (kamerverhuur, zelfstandig (niet-studenten)). Op basis van de CROW-norm zijn in totaal 8 parkeerplaatsen benodigd (1,8 per appartement en 0,8 per kamer). Aan de linker voorzijde van het plangebied zijn genoeg parkeerplaatsen gerealiseerd om de parkeerbehoefte op het eigen terrein op te vangen.

Conclusie
De aspecten verkeer en parkeren vormen geen belemmering voor het initiatief.

4.6 Waterhuishouding

Beleid
Op grond van het Besluit ruimtelijke ordening (artikel 3.1.6 lid 1 onder b van het Bro) dient inzicht te worden gegeven in de gevolgen voor de waterhuishouding die samenhangen met de ruimtelijke ontwikkeling die mogelijk wordt gemaakt.

Beleidskader
Op verschillende bestuursniveaus zijn de afgelopen jaren beleidsnota's verschenen aangaande de waterhuishouding, allen met als doel een duurzaam waterbeheer (kwalitatief en kwantitatief). Deze paragraaf geeft een overzicht van de voor het plangebied relevante nota's, waarbij het beleid van het waterschap nader wordt behandeld.

Nationaal:
- Nationaal Waterplan;
- Waterbeleid voor de 21ste eeuw (WB21);
- Nationaal Bestuursakkoord Water (NBW);
- Waterwet.

Provinciaal:
- Provinciaal Waterprogramma Limburg 2022-2027.

<u>Beleid Waterschap</u>
Het Waterbeheerplan 2022-2027 is op 8 december 2021 vastgesteld door de Algemene besturen van Waterschap Limburg. Het plan heeft een looptijd van 2022 tot en met 2027. Met dit Waterbeheerplan zet Water-

schap Limburg de koers uit voor een toekomstbestendig waterbeheer in Limburg; hoe men invulling wil geven aan de taak om te zorgen voor veilige dijken, droge voeten en voldoende en schoon water. In dit plan is vastgelegd hoe het waterschap het watersysteem en waterkeringen op orde wil brengen en houden. Voorbeelden van maatregelen zijn: het aanleggen en verbeteren van dijken tegen overstromingen, het aanpakken van knelpunten van wateroverlast, herstellen van beken en het verbeteren van de effluentkwaliteit van de rioolwaterzuiveringsinstallaties.

Brochure 'Regenwater schoon naar beek en bodem'
In deze brochure van de Limburgse waterbeheerders worden de richtlijnen en de voorkeursvolgorde voor het afkoppelen van regenwater van het riool beschreven bij (vervangende) nieuwbouw. De voorkeursvolgorde gaat voor het afkoppelen uit van de trits vasthouden, bergen, afvoeren. Voor het grondoppervlak, dakoppervlak, en voor hergebruik worden richtlijnen gegeven voor het afkoppelen.

Keur Waterschap Limburg
Waterschap Limburg streeft ernaar op bij nieuwbouw en herstructurering regenwater volledig af te koppelen en binnen het plangebied te verwerken. Ten aanzien van onderhavig plan is de Keur van Waterschap Limburg (in werking getreden op 1 april 2019) van toepassing.

Kenmerken van het watersysteem
Grondwater en waterkwaliteit
Het plangebied ligt binnen de Boringsvrije zone Roerdalslenk II, waarbij het verboden is in de boringsvrije zone Roerdalslenk beneden de bovenkant van de Bovenste Brunssumklei (op 30 meter diepte) zonder omgevingsvergunning grondwater te onttrekken of water te infiltreren. De onderhavige ontwikkeling voorziet niet in het onttrekken van grondwater of infiltreren dieper dan 30 meter.

Oppervlaktewater
In het plangebied is geen primair oppervlaktewater aanwezig. Conform de Leggerkaart van Waterschap Limburg betreft het dichtstbij gelegen primair oppervlaktewater de Vlootbeek (circa 400 meter) ten zuidwesten van het plangebied. Daarnaast bevindt de Onderste Leigraaf zich op circa 125 meter van het plangebied en de Puthoflossing op circa 270 meter. Middels onderhavige ontwikkeling wordt geen invloed uitgeoefend op deze waterlopen.

Afvalwater en hemelwater
Het afvalwater dat afkomstig is van de huidige bebouwing wordt geloosd op het bestaande rioolstelsel.

Wat betreft hemelwater streeft het Waterschap Limburg (middels de Keur) ernaar om bij nieuwbouw en herstructurering regenwater volledig af te koppelen en zoveel mogelijk binnen het plangebied te verwerken.

De ontwikkeling betreft een herbestemming van de huidige bedrijfsbestemming naar een woonbestemming waarbij het hemelwater via het bestaande rioolsysteem wordt afgevoerd. Daarnaast zijn de appartementen en kamers gerealiseerd binnen het bestaande bedrijfspand waarbij er geen nieuwe verhardingen zijn aangebracht.

Het eerste lid van artikel 6.1 van de Keur regelt dat werken die vóór inwerkingtreding van de nieuwe Keur (2019) conform een algemene regel of met vergunning zijn aangebracht of als zodanig worden beschouwd rechtsgeldig te zijn aangebracht, ook onder de nieuwe Keur worden toegestaan. Gezien de appartementen

en kamers binnen het bestaande pand zijn gerealiseerd zal het hemelwater derhalve ook in de toekomstige situatie via het bestaande rioolsysteem worden opgevangen.

Conclusie
Het aspect water vormt geen belemmering voor het planvoornemen.

5 JURIDISCHE ASPECTEN

5.1 Planonderdelen

Het bestemmingsplan bestaat uit de toelichting, de regels en de verbeelding.

De toelichting heeft géén bindende werking; de toelichting maakt juridisch ook geen onderdeel uit van het bestemmingsplan, maar heeft wel een belangrijke functie bij de weergave en onderbouwing van het plan en ook bij de uitleg van bepaalde bestemmingen en regels.

De regels bevatten het juridisch instrumentarium voor het regelen van het gebruik van de gronden, bepalingen omtrent de toegelaten bebouwing en regelingen betreffende het gebruik van de aanwezige bouwwerken. De regels zijn onderverdeeld in vier hoofdstukken. Per hoofdstuk worden de diverse bepalingen artikelsgewijs besproken.

De verbeelding heeft een ondersteunende rol voor toepassing van de regels, alsmede de functie van visualisering van de bestemmingen. Op de verbeelding zijn de bestemmingen weergegeven. De verbeelding vormt samen met de regels het voor de burgers bindende deel van het bestemmingsplan.

Het bestemmingsplan is opgesteld conform de landelijke richtlijn voor bestemmingsplannen (SVBP 2012), alsmede de Wet ruimtelijke ordening (Wro), Wet algemene bepalingen omgevingsrecht (Wabo) en het Besluit ruimtelijke ordening (Bro).

5.2 Toelichting op de verbeelding

De analoge verbeelding is getekend op een bijgewerkte en digitale kadastrale ondergrond, schaal 1:500.

Het plangebied is grotendeels bestemd als ‘Wonen’ met ter plaatse van het pand de functieaanduidingen ‘detailhandel’ en ‘dienstverlening’, alsmede een bouwaanduiding ‘maximum goothoogte (m), maximum bouwhoogte (m)’. Aan de voorzijde is een strook bestemd als ‘Tuin’. Daarnaast zijn een tweetal archeologische dubbelbestemmingen opgenomen en de gebiedsaanduiding ‘milieuzone – Roerdalslenk II’.

5.3 Toelichting op de planregels

De regels leggen de gebruiksmogelijkheden van de gronden en de bouwmogelijkheden en de gebruiksmogelijkheden van de aanwezige en/of op te richten bebouwing vast. De toelichting heeft weliswaar geen bindende werking, maar heeft wel een belangrijke functie bij de weergave en onderbouwing van het bestemmingsplan en bij de uitleg van de verbeelding en regels.

De regels zijn onderverdeeld in 4 hoofdstukken, te weten:
- Hoofdstuk 1: Inleidende regels;
- Hoofdstuk 2: Bestemmingsregels;
- Hoofdstuk 3: Algemene regels;
- Hoofdstuk 4: Overgangs- en slotregels.

5.3.1 Inleidende regels

De inleidende regels behelzen de begrippen en de wijze van meten.

Begrippen
In dit artikel zijn bepalingen (begrippen) opgenomen welke in het algemeen spraakgebruik onvoldoende vastliggen en waarbij verschillen in interpretatie bij toepassing van de planregels mogelijk zijn.

Wijze van meten
Hierin wordt aangegeven op welke manier hoogte, lengte, breedte, inhoud en oppervlakte van bouwwerken / percelen gemeten moeten worden.

5.3.2 Bestemmingsregels

De regels van een bestemming worden als volgt opgebouwd en benoemd:
- bestemmingsomschrijving;
- bouwregels;
- nadere eisen;
- afwijken van de bouwregels;
- specifieke gebruiksregels;
- afwijken van de gebruiksregels;
- omgevingsvergunning voor het uitvoeren van een werk, geen bouwwerk zijnde, of van werkzaamheden;
- omgevingsvergunning voor het slopen van een bouwwerk;
- wijzigingsbevoegdheid.

Duidelijk zal zijn dat een bestemmingsregel niet alle elementen hoeft te bevatten. Dit kan per bestemming verschillen.

De bestemmingsomschrijving betreft de centrale bepaling van elke bestemming. Het betreft een omschrijving waarin limitatief de functies worden genoemd, die binnen de bestemming zijn toegestaan. De bouwregels zijn direct gerelateerd aan de bestemmingsomschrijving. Ook het gebruik van gronden en bebouwing is gekoppeld aan de bestemmingsomschrijving. In de bouwregels staan uitsluitend bepalingen die betrekking hebben op het bouwen. Bouwregels zijn dan ook alleen van toepassing bij de toetsing van aanvragen voor een omgevingsvergunning. De afwijking van de bouwregels geven het bevoegd gezag de bevoegdheid om onder voorwaarden afwijking te verlenen van een specifieke regel. De specifieke gebruiksregels vormen een nadere concretisering van het toegestane gebruik. De afwijking van de gebruiksregels heeft tot doel bepaald gebruik wat eerder is uitgesloten onder voorwaarden wel toe te laten. Onderstaand worden de regels van de opgenomen bestemming nader toegelicht.

Enkelbestemming ‘Tuin’
De voor 'Tuin' aangewezen gronden zijn bestemd voor:
a. tuinen behorende bij de op de aangrenzende gronden gelegen gebouwen;
b. water en waterhuishoudkundige voorzieningen;
c. paden en wegen.

Ter plaatse van deze bestemming zijn uitsluitend bouwwerken geen gebouwen toegestaan, met dien verstande dat onder voorwaarden een afwijking kan worden verleend voor bijbehorende bouwwerken.

Enkelbestemming 'Wonen'
De voor 'Wonen' aangewezen gronden zijn bestemd voor:
a. wonen;
b. een beroep aan huis, zoals beschreven in 4.5.1;
c. een bedrijf aan huis, zoals beschreven in 4.5.2;
d. ter plaatse van de aanduiding 'detailhandel' is een bestaande showroom voor meubels inclusief een daarbij behorende werkplaats toegestaan;
e. ter plaatse van de aanduiding 'dienstverlening' is een bestaand kantoor voor schuldhulpverlening toegestaan;

met de daarbij behorende:
f. hoofdgebouwen, bijbehorende bouwwerken en bouwwerken geen gebouwen zijnde, erven, tuinen, in- en uitritten, parkeervoorzieningen, ontsluitingspaden en brandgangen;

alsmede voor:
water en waterhuishoudkundige voorzieningen.

Binnen deze bestemming zijn bouw- en gebruiksregels opgenomen. In de gebruiksregels is een uitsterfconstructie opgenomen voor de detailhandel en dienstverlening. Indien deze functies gedurende 1 jaar niet meer plaatsvinden zijn deze functies niet meer toegestaan. Daarnaast zijn parkeernormen opgenomen.

Dubbelbestemming 'Waarde – Archeologie 4'
De voor 'Waarde - Archeologie 4' aangewezen gronden zijn, behalve voor de andere daar voorkomende bestemming(en), mede bestemd voor de bescherming van een terrein met archeologische waarde.

De ondergrenzen voor archeologisch onderzoek zijn 250 m^2 oppervlakte en een bouwdiepte van 40 cm.

Dubbelbestemming 'Waarde – Archeologie 5'
De voor 'Waarde - Archeologie 5' aangewezen gronden zijn, behalve voor de andere daar voorkomende bestemming(en), mede bestemd voor de bescherming van een terrein met archeologische waarde.

De ondergrenzen voor archeologisch onderzoek zijn 1.000 m^2 oppervlakte en een bouwdiepte van 40 cm.

5.3.3 Algemene regels

In de algemene regels is een aantal standaardbepalingen opgenomen te weten, de antidubbeltelregel, algemene bouwregels, algemene gebruiksregels, algemene afwijkingsregels, algemene wijzigingsregels, algemene procedureregels en overige regels.

Anti-dubbeltelregel
In de anti-dubbeltelregel wordt bepaald dat grond die eenmaal in aanmerking is genomen bij het verlenen van een omgevingsvergunning waarin uitvoering is gegeven of alsnog kan worden gegeven, deze bij de beoordeling van latere plannen buiten beschouwing blijft. Het nog overgebleven terrein mag dus niet nog eens meegenomen worden bij het toestaan van een ander bouwwerk.

Algemene bouwregels
In de algemene bouwregels zijn regels gesteld die gelden voor alle bestemmingen uit hoofdstuk 2. In dit geval zijn dit regels met betrekking tot bestaande afstanden en maten en regels omtrent parkeren.

Algemene gebruiksregels
In deze algemene gebruiksregels is het strijdig gebruik opgenomen.

Algemene aanduidingsregels
Hierin is de 'milieuzone – roerdalslenk II' opgenomen die nadere regels stelt over bodemingrepen dieper dan 30 meter beneden maaiveld.

Algemene afwijkingsregels
In deze bepaling zijn enkele algemene afwijkingsbevoegdheden opgenomen om te kunnen afwijken van de bouwregels.

Algemene wijzigingsregels
In deze bepaling wordt aan burgemeester en wethouders een algemene bevoegdheid gegeven om kleinschalige wijzigingen aan te brengen in de bestemmingen van onderhavig plan.

5.3.4 Overgangs- en slotregels

Dit hoofdstuk is het sluitstuk van de regels en bevat alle bepalingen die nog niet elders ondergebracht zijn. De regels zijn algemeen van aard en gelden in principe voor alle bestemmingen.

Overgangsrecht
In deze regel wordt vorm en inhoud gegeven aan het overgangsrecht.

Slotregel
Als laatste is de slotregel opgenomen. Deze regel bevat de titel van het plan.

6 HANDHAVING

Een bestemmingsplan is voor de gemeente een belangrijk instrument om haar ruimtelijk beleid vorm te geven. Door middel van een combinatie van positieve bestemmingen en het uitsluiten van bepaalde activiteiten en functies kan een sturing plaatsvinden van gewenste en ongewenste ontwikkelingen. Een belangrijk aspect hierbij is de handhaving en het toezicht op de naleving van het bestemmingsplan. Deze handhaving is van cruciaal belang om de in het plan opgenomen ruimtelijke kwaliteiten ook op langere termijn daadwerkelijk te kunnen vasthouden. Daarnaast is de handhaving van belang uit een oogpunt van rechtszekerheid: alle bewoners en gebruikers dienen door de gemeente op eenzelfde wijze daadwerkelijk aan het plan te worden gehouden.

In dit bestemmingsplan is daarom allereerst gestreefd naar een zo groot mogelijke eenvoud van in het bijzonder de planregels. Hoe groter de eenvoud (en daarmee de toegankelijkheid en leesbaarheid), hoe groter in de praktijk de mogelijkheden om toe te zien op de naleving van het plan. Bewust zijn in het plan geen detailbepalingen opgenomen die – hoewel misschien op zichzelf niet onwenselijk – in de praktijk niet kunnen worden gehandhaafd.

In de bouwregels zijn maten opgenomen die van toepassing zijn op gebouwen en bouwwerken, geen gebouwen zijnde. Te realiseren gebouwen en andere bouwwerken moeten voldoen aan deze maatvoering, zo niet, dan kan het college van burgemeester en wethouders geen omgevingsvergunning voor het bouwen verlenen.

Gebruiksregels zijn opgenomen om gewenste ontwikkelingen mogelijk te maken en ongewenste ontwikkelingen uit te sluiten. Toetsing aan de gebruiksregels is aan de orde bij functiewisseling of nieuwvestiging.

Het gemeentebestuur draagt de verantwoordelijkheid om toe te zien op de naleving van de opgenomen regels in het bestemmingsplan.

7 HAALBAARHEID

7.1 Economische uitvoerbaarheid

Op 1 juli 2008 zijn samen met de Wet ruimtelijke ordening (Wro) bepalingen omtrent de grondexploitatie (Afdeling 6.4 Wro) in werking getreden. In de Grondexploitatiewet is bepaald dat de gemeente bij het vaststellen van een planologische maatregel waarin mogelijkheden voor een bouwplan gecreëerd worden, verplicht is maatregelen te nemen die verzekeren dat de kosten die gepaard gaan met de ontwikkeling van de locatie worden verhaald op de initiatiefnemer van het plan.

Indien het kostenverhaal anderszins is verzekerd, kan de gemeente afzien van het opstellen van een exploitatieplan. Eveneens is de gemeente niet verplicht een exploitatieplan vast te stellen in bij het Besluit ruimtelijke ordening (Bro) aangegeven gevallen waar de verhaalbare kosten uitsluitend de aansluiting van een bouwperceel op de openbare ruimte of de aansluiting op nutsvoorzieningen betreffen, of niet opweegt tegen de bestuurlijke lasten (artikel 6.12, lid 2, aanhef, juncto artikel 6.2, lid 1 Bro).

Als bouwplan als bedoeld in artikel 6.12, eerste lid, van de wet, wordt onder andere aangewezen een bouwplan voor de bouw van een of meer woningen. Het voorliggende initiatief heeft betrekking op de realisatie van 6 kamers en één appartement en op de herbestemming van de bedrijfswoning naar een reguliere woning. Tussen gemeente en initiatiefnemer wordt een anterieure overeenkomst gesloten, waarin kostenverhaal en het planschadeverhaal worden geregeld.

7.2 Maatschappelijke uitvoerbaarheid

Omgevingsdialoog
De omgevingsdialoog is er op gericht om in een vroegtijdig stadium (nog voordat het concrete plan vastligt) kennis te nemen van eventuele bezwaren, wensen en belangen van omwonenden zodat deze reacties bij de uitwerking kunnen worden betrokken. De initiatiefnemer heeft een omgevingsdialoog gevoerd. De uitkomsten hiervan zijn als bijlage bij dit bestemmingsplan opgenomen. Uit de omgevingsdialoog bleken geen bezwaren vanuit de omgeving tegen de ontwikkeling.

Vooroverleg
Volgens artikel 3.1.1. Bro dient vooroverleg te worden gevoerd met diensten van het Rijk, provincie en het waterschap. Deze instanties kunnen aangeven dat in bepaalde gevallen vooroverleg niet noodzakelijk is.

Bij de voorbereiding van een bestemmingsplan moeten burgemeester en wethouders, indien niet is aangegeven dat van vooroverleg kan worden afgezien, daarom overleg plegen met het Waterschap, met andere gemeenten wiens belangen bij het plan betrokken zijn en met de betrokken rijks- en provinciale diensten.

Het vooroverleg is gevoerd met de provincie Limburg en het Waterschap Limburg. Bij beide instanties heeft de beoordeling van het plan niet geleid tot het maken van opmerkingen.

Zienswijzen
Het ontwerpbestemmingsplan heeft vanaf 22 december 2023 tot en met 1 februari 2024 ter inzage gelegen. Er zijn geen zienswijzen ingediend.

8 PROCEDURE

De Wet ruimtelijke ordening (Wro) is in werking getreden met ingang van 1 juli 2008. De wettelijke procedure start met het moment van terinzagelegging van het ontwerpbestemmingsplan.

De procedure ziet er als volgt uit:

- **Openbare kennisgeving** van het ontwerpbestemmingsplan;
- **Terinzagelegging** van het ontwerp en bijbehorende stukken gedurende 6 weken en toezending aan Gedeputeerde Staten en de betrokken rijksdiensten, waterschappen en gemeenten;
- Gedurende de termijn van terinzagelegging kunnen door een ieder schriftelijk of mondeling **zienswijzen** worden ingebracht;
- **Vaststelling** van het bestemmingsplan door de gemeenteraad binnen 12 weken indien zienswijzen zijn ingediend;
- Algemene **bekendmaking** van het bestemmingsplan door terinzagelegging met voorafgaande kennisgeving en toezending aan gedeputeerde staten en betrokken rijksdiensten, waterschappen en gemeenten: binnen 2 weken dan wel, indien Gedeputeerde Staten of de inspecteur zienswijzen hebben ingebracht of het bestemmingsplan gewijzigd is vastgesteld, vanaf 6 weken na vaststelling;
- Mogelijkheid tot **beroep** bij de Afdeling bestuursrechtspraak van de Raad van State binnen 6 weken na bekendmaking voor belanghebbenden;
- **Inwerkingtreding** op de dag na afloop van de beroepstermijn, zijnde 6 weken na de bekendmaking, tenzij binnen deze termijn een verzoek om een voorlopige voorziening is ingediend bij de Voorzitter van de Afdeling bestuursrechtspraak van de Raad van State.

Ruimte. Mensen. Toekomst.

Amsterdam
Rhijnspoorplein 38
1018 TX Amsterdam
+31 (0)20 506 19 99

Boxtel
Bosscheweg 107
5282 WV Boxtel
+31 (0)411 850 400

Venlo
Industriestraat 94
5931 PK Tegelen
+31 (0)77 373 06 01

info@bro.nl
www.bro.nl

BRO

Inhoudsopgave

Regels 3

Hoofdstuk 1 Inleidende regels 4

Artikel 1 Begrippen 4
Artikel 2 Wijze van meten 9

Hoofdstuk 2 Bestemmingsregels 11

Artikel 3 Tuin 11
Artikel 4 Wonen 13
Artikel 5 Waarde - Archeologie 4 18
Artikel 6 Waarde - Archeologie 5 21

Hoofdstuk 3 Algemene regels 24

Artikel 7 Anti-dubbeltelregel 24
Artikel 8 Algemene bouwregels 25
Artikel 9 Algemene gebruiksregels 26
Artikel 10 Algemene aanduidingsregels 27
Artikel 11 Algemene wijzigingsregels 28

Hoofdstuk 4 Overgangs- en slotregels 29

Artikel 12 Overgangsrecht 29
Artikel 13 Slotregel 30

Regels

Hoofdstuk 1 Inleidende regels

Artikel 1 Begrippen

In deze planregels wordt verstaan onder:

1.1 plan:

het bestemmingsplan 'Boomstraat 18a-d Posterholt' met identificatienummer NL.IMRO.1669.BPPTH2023BOOMSTR18-VG01 van de gemeente Roerdalen.

1.2 bestemmingsplan:

de geometrisch bepaalde planobjecten met de bijbehorende regels en de daarbijbehorende bijlagen.

1.3 aanduiding:

een geometrisch bepaald vlak of figuur, waarmee gronden zijn aangeduid, waar ingevolge de regels regels worden gesteld ten aanzien van het gebruik en/of het bebouwen van deze gronden.

1.4 aanduidingsgrens:

de grens van een aanduiding indien het een vlak betreft.

1.5 archeologische waarde:

de waarde die van belang is voor de archeologie en voor de kennis van de beschavingsgeschiedenis.

1.6 bebouwing:

één of meer gebouwen en/of bouwwerken, geen gebouwen zijnde.

1.7 bedrijf:

een onderneming gericht op het produceren, bewerken, herstellen, installeren, inzamelen, verwerken, verhuren, opslaan en/of distribueren van goederen.

1.8 bedrijf aan huis:

de uitoefening aan huis van bedrijfsactiviteiten die vanwege hun kleinschalige omvang en geringe invloed op de omgeving kunnen worden uitgeoefend in een gedeelte van de woning, door diegene die ter plaatse zijn hoofdverblijf heeft, waarbij de woning in overwegende mate haar woonfunctie behoudt en de desbetreffende activiteit een ruimtelijk uitstraling heeft die in overeenstemming is met de woonfunctie.

1.9 beroep aan huis:

de uitoefening aan huis van een vrij beroep of de beroepsmatige verlening van diensten aan huis op administratief, juridisch, medisch, therapeutisch, kunstzinnig, ontwerptechnisch of hiermee gelijk te stellen terrein, door diegene die terplaatse zijn hoofdverblijf heeft, waarbij de woning in overwegende mate haar woonfunctie behoudt en de desbetreffende activiteit een ruimtelijk uitstraling heeft die in overeenstemming is met de woonfunctie.

1.10 bestemmingsgrens:

de grens van een bestemmingsvlak.

1.11 bestemmingsvlak:

een geometrisch bepaald vlak met eenzelfde bestemming.

1.12 bevoegd gezag:

het bestuursorgaan zoals bedoeld in artikel 1.1, lid 1, van de Wet algemene bepalingen omgevingsrecht, dan wel bij het ontbreken van een bestuursorgaan als bedoeld in dat artikellid, burgemeester en wethouders.

1.13 bijbehorend bouwwerk:

uitbreiding van een hoofdgebouw, dan wel functioneel met een zich op hetzelfde perceel bevindend hoofdgebouw verbonden, daar al dan niet tegen aangebouwd en met de aarde verbonden bouwwerk met een dak.

1.14 bouwen:

het plaatsen, het geheel of gedeeltelijk oprichten, vernieuwen of het veranderen en het vergroten van een bouwwerk.

1.15 bouwgrens:

de grens van een bouwvlak.

1.16 bouwperceel:

een aaneengesloten stuk grond, waarop volgens de planregels een zelfstandige, bij elkaar behorende bebouwing is toegelaten.

1.17 bouwperceelgrens:

de grens van een bouwperceel.

1.18 bouwvlak:

een geometrisch bepaald vlak, waarmee gronden zijn aangeduid, waar ingevolge de regels bepaalde gebouwen en bouwwerken, geen gebouwen zijnde zijn toegelaten.

1.19 bouwwerk:

Een bouwkundige constructie van enige omvang die direct en duurzaam met de aarde is verbonden.

1.20 detailhandel:

het bedrijfsmatig te koop aanbieden (waaronder de uitstalling ten verkoop), verkopen, verhuren en leveren van goederen aan personen die die goederen kopen of huren voor gebruik, verbruik of aanwending anders dan in de uitoefening van een beroep of bedrijf. Een en ander met inbegrip van:

- afhaal- en bezorgcentra met dien verstande dat er geen dranken en/of spijzen ter plaatse genuttigd worden;
- internetwinkels waar goederen via internet te koop aangeboden worden waarbij de koopovereenkomst overwegend via elektronische weg tot stand komt en er goederen ter plaatse uitgestald en/of geleverd worden.

1.21 dienstverlening:

het bedrijfsmatig verrichten van activiteiten welke bestaan uit het verlenen van diensten aan derden, waarbij er ter plaatse rechtstreeks contact met het publiek is, zoals een schoenmaker of een reisbureau, evenwel met uitzondering van een garagebedrijf en een seksinrichting, alsmede het bedrijfsmatig verlenen van diensten waarbij het publiek niet of slechts in ondergeschikte mate rechtstreeks te woord wordt gestaan en geholpen.

1.22 erfafscheiding:

een bouwwerk, bedoeld om het erf af te bakenen van een aangrenzend erf van buren of van de openbare weg.

1.23 garage(box):

een gebouw voor de stalling van voertuigen, alsmede voor berging of opslag ten dienste van de bestemmingsfunctie.

1.24 gebouw:

elk bouwwerk, dat een voor mensen toegankelijke, overdekte, geheel of gedeeltelijk met wanden omsloten ruimte vormt.

1.25 gestapelde woning:

woning die is gestapeld met twee of meer andere woningen of indien de bestemming dat toelaat, met één of meer andere functies.

1.26 hoofdgebouw:

een gebouw dat op een bouwperceel door zijn constructie of afmetingen als belangrijkste bouwwerk in gebruik is en/of als zodanig valt aan te merken.

1.27 huishouden:

Eén of meer personen die in vast verband samenleven en waarbij sprake is van continuïteit in de samenstelling ervan en van onderlinge verbondenheid.

1.28 kap:

de volledige of nagenoeg volledige afdekking van een gebouw in een gebogen vorm dan wel met een dakhelling van ten minste 15° en ten hoogste 75°.

1.29 levensloopbestendige woning:

een levensloopbestendige woning is een huis dat zo is aangepast of gebouwd dat het geschikt is om in te wonen, ook als er zorg nodig is of als mensen slecht ter been zijn (toegankelijk, comfortabel en veilig). Een levensloopbestendige woning is bedoeld voor iedereen, van jong tot oud, voor elke levensfase.

1.30 monument:

een bouwwerk of terrein dat van algemeen belang is vanwege de schoonheid, de betekenis voor de wetenschap of de cultuurhistorische waarde.

1.31 nevenactiviteit:

een of meer (bedrijfsmatige) activiteiten in combinatie met en ondergeschikt aan de uitoefening van het

ter plaatse en bij wijze van hoofdfunctie uitgeoefende wonen.

1.32 onderkomens:

gebouwen, bouwwerken, geen gebouwen zijnde, kampeermiddelen, stacaravans, containers, voertuigen, gewezen voertuigen of andere zaken die als tijdelijk dan wel permanent onderkomen dienen van één of meer huishoudens.

1.33 overig bouwwerk:

Een bouwkundige constructie van enige omvang, geen pand zijnde, die direct en duurzaam met de aarde is verbonden.

1.34 pand:

De kleinste bij de totstandkoming functioneel en bouwkundig-constructief zelfstandige eenheid die direct en duurzaam met de aarde is verbonden en betreedbaar en afsluitbaar is.

1.35 peil:

a. voor een bouwwerk waarvan de hoofdtoegang aan de wegzijde grenst: maximaal 30 cm boven de hoogte van de kruin van de openbare weg ter plaatse van de hoofdtoegang;
b. in andere gevallen: maximaal 30 cm boven de gemiddelde hoogte van het rondom afgewerkte terrein ter plaatse van de bouw.

1.36 pergola:

een bouwwerk, geen gebouw zijnde, bestaande uit een open constructie van twee of meer palen, die onderling met elkaar verbonden zijn.

1.37 Staat van bedrijfsactiviteiten

de Staat van bedrijfsactiviteiten zoals opgenomen in van deze regels.

1.38 verticale bouwdiepte:

de diepte van een gebouw onder de grond of deels onder de grond (half verdiept).

1.39 vloeroppervlakte:

de totale oppervlakte van hoofdgebouwen en aan- en bijgebouwen op de begane grond.

1.40 voorgevel:

de gevel(s) van een gebouw die is/zijn gelegen in de voorgevelrooilijn.

1.41 voorgevelrooilijn:

denkbeeldige lijn waarin een (of meer) gevel(s) van een gebouw word(t)(en) / is/ zijn gesitueerd en die is/zijn gelegen aan de zijde van de aan de weg gelegen perceelsgrens;

1.42 wonen:

Huisvesting waarbij de bewoner(s) van een woning of zorgwoning gezamenlijk één afzonderlijk huishouden vormen.

1.43 woning:

Een zelfstandig (gedeelte van een) gebouw, dat dient voor de huisvesting van één huishouden. Kenmerkend voor de woning is de aanwezigheid van eigen voorzieningen, waaronder bijvoorbeeld een eigen toegang, toiletruimte, badruimte en een keuken met kooktoestel.

1.44 zorgwoning:

een woning of wooneenheid waar een huishouden langdurig verblijft of woont, waarbij er sprake is van zelfstandige bewoning, met het oogmerk daar geïndiceerde zorg en ondersteuning te ontvangen, en welke zorg door minimaal één van de bewoners ook daadwerkelijk wordt afgenomen.

Artikel 2 Wijze van meten

Bij toepassing van deze regels wordt als volgt gemeten:

2.1 dakhelling

langs het dakvlak ten opzichte van het horizontale vlak.

2.2 de goothoogte van een bouwwerk

Vanaf het peil tot aan de bovenkant van de goot, c.q. de druiplijn, het boeibord, of een daarmee gelijk te stellen constructiedeel.

2.3 de inhoud van een bouwwerk

Tussen de onderzijde van de begane grondvloer, de buitenzijde van de gevels (en/of het hart van de scheidingsmuren) en de buitenzijde van daken en dakkapellen.

2.4 de bouwhoogte van een bouwwerk

Vanaf het peil tot aan het hoogste punt van een gebouw of van een overig bouwwerk met uitzondering van ondergeschikte bouwonderdelen, zoals schoorstenen, antennes, en naar de aard daarmee gelijk te stellen bouwonderdelen.

2.5 de oppervlakte van een bouwwerk

tussen de buitenwerkse gevelvlakken en/of het hart van de scheidingsmuren, neerwaarts geprojecteerd op het gemiddelde niveau van het afgewerkte bouwterrein ter plaatse van het bouwwerk.

2.6 de verticale bouwdiepte van een bouwwerk

vanaf de bovenkant van de afgewerkte begane grondvloer tot aan de bovenkant van de onderste afgewerkte vloer.

2.7 de hoogte van een windturbine

Vanaf het peil tot aan de as van de windturbine.

2.8 ondergeschikte bouwdelen

bij de toepassing van het bepaalde ten aanzien van het bouwen worden ondergeschikte bouwdelen, zoals plinten, kozijnen, gevelversieringen, ventilatiekanalen, liftschachten, ondergeschikte dakkapellen en gevelopbouwen, gevelen kroonlijsten, luifels, uitbouwen, balkons en overstekende daken buiten beschouwing gelaten, onder voorwaarde dat de overschrijding van bouw- c.q. bestemmingsgrenzen niet meer dan 1,5 m bedraagt, en de totale oppervlakte van de overschrijding niet meer dan 6 m²

2.9 afstand

de afstand tussen bouwwerken onderling en de afstand van bouwwerken tot perceelsgrenzen worden daar gemeten waar deze afstanden het kleinst zijn; ondergeschikte bouwdelen worden hierbij niet meegenomen.

2.10 bouwhoogte van een antenne-installatie

1. ingeval van een vrijstaande (schotel)antenne-installatie: tussen het peil en het hoogste punt van de (schotel)antenne-installatie;
2. ingeval van een op of aan een bouwwerk gebouwde (schotel)antenne-installatie: tussen de voet van de (schotel)antenne-installatie en het hoogste punt van de (schotel)antenne-installatie.

2.11 breedte, lengte en diepte van een gebouw

tussen (de lijnen getrokken door) de buitenzijde van de gevels en/of het hart van de scheidingsmuren.

2.12 bruto vloeroppervlak

de som van de buitenwerks gemeten vloeroppervlakte van alle bouwlagen, dus inclusief bijvoorbeeld ingesloten buitenruimte, trappen, liftkokers, installatieruimten, enz.

2.13 aanvullende meetregels

Bij het meten gelden de volgende aanvullende regels:

a. het peil voor een bouwwerk waarvan de hoofdtoegang aan de wegzijde grenst: dient te zijn gesitueerd op maximaal 30 cm boven de hoogte van de kruin van de openbare weg ter plaatse van die hoofdtoegang;
b. het peil in andere gevallen: dient te zijn gesitueerd op maximaal 30 cm boven de gemiddelde hoogte van het rondom afgewerkte terrein ter plaatse van de bouw.

Hoofdstuk 2 Bestemmingsregels

Artikel 3 Tuin

3.1 Bestemmingsomschrijving

De voor 'Tuin' aangewezen gronden zijn bestemd voor:

a. tuinen behorende bij de op de aangrenzende gronden gelegen gebouwen;
b. water en waterhuishoudkundige voorzieningen;
c. paden en wegen.

3.2 Bouwregels

Voor het bouwen gelden de volgende regels:

Op de voor 'Tuin' aangewezen gronden zijn uitsluitend bouwwerken, geen gebouwen zijnde toegestaan, met een bouwhoogte van maximaal 1,2 meter, met dien verstande dat:

a. een erker aan de voor- of zijgevel van een hoofdgebouw is toegestaan, onder voorwaarde dat:
    1. de diepte, gemeten uit de betreffende gevel(s) van het hoofdgebouw, niet meer dan 1,5 m bedraagt;
    2. de gezamenlijke oppervlakte van de erker(s) bij elke woning niet meer dan 6 m² bedraagt;
    3. een erker niet meer dan 1 bouwlaag heeft;
    4. de bouwhoogte niet meer bedraagt dan de eerste bouwlaag van het hoofdgebouw waaraan de erker wordt aangebouwd;
b. een overkapping boven de voordeur is toegestaan, onder voorwaarde dat:
    1. de breedte maximaal 120% bedraagt van de breedte van de entreepartij;
    2. de horizontale diepte niet meer dan 1.50 meter bedraagt, gemeten uit de voorgevel van het gebouw waaraan wordt aangebouwd;
    3. het om een open constructie zonder zijwanden gaat;
    4. de bouwhoogte niet meer dan 3 meter bedraagt.
c. per woning maximaal 1 vlaggenmast is toegestaan met een hoogte van maximaal 8 meter.

3.3 Afwijken van de bouwregels

Het bevoegd gezag kan door middel van het verlenen van een omgevingsvergunning afwijken van het bepaalde in 3.2 van deze regels:

3.3.1 Eén bijbehorende bouwwerk

voor het oprichten van één bijgebouw op de voor 'Tuin' aangewezen gronden, onder voorwaarde dat:

a. het oppervlak van het bijbehorend bouwwerk voor zover gelegen binnen de bestemming 'Tuin' maximaal 20 m² bedraagt;
b. een verantwoorde, evenwichtige en samenhangende stedenbouwkundige inpassing en stedenbouwkundige (beeld)kwaliteit is gewaarborgd;
c. de gebruiksmogelijkheden van aangrenzende gronden en de zich daarop bevindende bouwwerken niet onevenredig worden aangetast;
d. de afstand van het bijbehorende bouwwerk tot de aan de weg gelegen zijde van de bestemmingsgrens, mede in verband met de verkeersveiligheid, ten minste 1,50 meter bedraagt.

3.3.2 Erfafscheidingen op hoekpercelen

voor het oprichten van een erfafscheiding vóór maximaal een van de voorgevelrooilijnen op hoekpercelen, onder voorwaarde dat:

a. de maximum hoogte 2 meter bedraagt;
b. een verantwoorde, evenwichtige en samenhangende stedenbouwkundige inpassing en stedenbouwkundige (beeld)kwaliteit is gewaarborgd;
c. de gebruiksmogelijkheden van aangrenzende gronden en de zich daarop bevindende bouwwerken niet onevenredig worden aangetast;
d. de verkeersveiligheid, in het bijzonder de benodigde uitzichthoeken op hoeken van wegen, is gewaarborgd.

3.3.3 Een pergola

voor het oprichten van een pergola op de voor 'Tuin' aangewezen gronden, onder voorwaarde dat:

a. de maximum hoogte 3 meter bedraagt;
b. een verantwoorde, evenwichtige en samenhangende stedenbouwkundige inpassing en stedenbouwkundige (beeld)kwaliteit is gewaarborgd;
c. de gebruiksmogelijkheden van aangrenzende gronden en de zich daarop bevindende bouwwerken niet onevenredig worden aangetast;
d. de verkeersveiligheid, in het bijzonder de benodigde uitzichthoeken op hoeken van wegen, is gewaarborgd.

Artikel 4 Wonen

4.1 Bestemmingsomschrijving

De voor 'Wonen' aangewezen gronden zijn bestemd voor:

a. uitsluitend ter plaatse van de functieaanduiding 'gestapeld' één gestapelde woning met maximaal 2 woningen, waarvan 1 levensloopbestendige woning op de benedenverdieping;
b. uitsluitend ter plaatse van de functieaanduiding 'specifieke vorm van wonen - kamerbewoning', kamerbewoning met maximaal 6 kamers;

al dan niet in combinatie met:

c. een beroep aan huis, zoals beschreven in 4.4.1;
d. ter plaatse van de aanduiding 'detailhandel' is uitsluitend een bestaande showroom voor de verkoop van meubels inclusief een daarbij behorende ondergeschikte werkplaats, welke enkel binnen de functieaanduiding 'specifieke vorm van wonen - nevenactiviteit- werkplaats bij de meubelhandel' is toegestaan;
e. ter plaatse van de aanduiding 'dienstverlening' is bestaande dienstverlening voor schuldhulpverlening toegestaan;

met de daarbij behorende:

f. hoofdgebouwen, bijbehorende bouwwerken en bouwwerken geen gebouwen zijnde, erven, tuinen, in- en uitritten, parkeervoorzieningen, ontsluitingspaden en brandgangen;

alsmede voor:

g. water en waterhuishoudkundige voorzieningen.

4.2 Bouwregels

Voor het bouwen gelden de volgende regels:

4.2.1 Hoofdgebouwen

a. Een hoofdgebouw is uitsluitend binnen het bouwvlak toegestaan;
b. het bouwvlak mag voor 100% worden bebouwd;
c. de maximum goot- en bouwhoogte mag niet meer bedragen dan is aangegeven ter plaatse van de aanduiding 'maximum goot- en bouwhoogte';
d. de afstand van het hoofdgebouw tot de zijdelingse perceelsgrens bedraagt aan beide zijden minimaal 2 meter;
e. de verticale bouwdiepte van een hoofdgebouw mag niet meer dan 3 meter bedragen.

4.2.2 Bijbehorende bouwwerken

a. een bijbehorend bouwwerk is zowel binnen als buiten het bouwvlak toegestaan, met inachtneming van de overige bouwregels;
b. een bijbehorend bouwwerk, met uitzondering van ondergeschikte bouwdelen, mag uitsluitend worden opgericht op een afstand van ten minste 2 meter achter de voorgevel van het hoofdgebouw of het verlengde daarvan, met dien verstande wanneer het een garage betreft, de afstand van de garage tot de bestemming 'Verkeer' aan de voorzijde van de woning tenminste 5,5 meter bedraagt;
c. de gezamenlijke oppervlakte van bijbehorende bouwwerken mag maximaal 100 m² bedragen, met dien verstande dat de gezamenlijke oppervlakte aan hoofdgebouwen en bijbehorende bouwwerken per bouwperceel maximaal 60 % van het bouwperceel bedraagt.

Voor zover de bestaande vergunde oppervlakte meer bedraagt dan toegestaan dan geldt de bestaande oppervlakte, zoals aanwezig op de eerste dag van de in werking treding van dit bestemmingsplan, als maximaal toegestane oppervlakte;

d. voor bijbehorende bouwwerken die aan het hoofdgebouw worden gebouwd gelden de volgende maximum goot- en bouwhoogte:
   1. goothoogte: maximaal 30 centimeter boven de bovenkant van de scheidingsconstructie tussen de eerste en de tweede bouwlaag van het bijbehorende hoofdgebouw;
   2. bouwhoogte: tot maximaal halverwege de kap op het bijbehorende hoofdgebouw;
e. voor bijbehorende bouwwerken die niet aan het hoofdgebouw worden gebouwd, gelden de volgende maximum goot- en bouwhoogte:
   1. goothoogte: maximaal 3,50 meter;
   2. bouwhoogte maximaal 5 meter,

met dien verstande dat de maximum dakhelling en hoogte niet meer mogen bedragen dan die van het bijbehorende hoofdgebouw;

f. de verticale bouwdiepte van een bijbehorend bouwwerk mag niet meer dan 3 meter bedragen.

4.2.3 Bouwwerken geen gebouwen zijnde

a. de hoogte van bouwwerken, geen gebouwen zijnde, mag niet meer bedragen dan in de tabel hierna is aangegeven:

bouwwerk geen gebouw zijnde	**max. bouwhoogte voor de voorgevelrooilijn**
erfafscheidingen	1,2 meter
buitenverlichting	1 meter
vlaggenmasten	8 meter
antennes	niet toegestaan
pergola's	3 meter
speelvoorzieningen	3 meter
overig	2 meter

bouwwerk geen gebouw zijnde	**max. bouwhoogte achter de voorgevelrooilijn**
erfafscheidingen	2 meter
buitenverlichting	2 meter
vlaggenmasten	8 meter
antennes	8 meter
pergola's	3 meter
speelvoorzieningen	3 meter
overig	2 meter

b. het oprichten van een niet-overdekt zwembad is uitsluitend toegestaan, indien het bouwperceel een oppervlakte heeft van meer dan 500 m² en de oppervlakte van het zwembad maximaal 100 m² bedraagt.

4.3 Nadere eisen

Burgemeester en wethouders zijn bevoegd nadere eisen te stellen met betrekking tot de situering en afmetingen van de onder 4.2 bedoelde bouwwerken en de aanleg van parkeerplaatsen op eigen terrein, indien dat noodzakelijk is in verband met een onevenredige aantasting van:

a. het straat- en bebouwingsbeeld: in het belang van een verantwoorde, evenwichtige en samenhangende stedenbouwkundige inpassing en ter waarborging van de stedenbouwkundige (beeld)kwaliteit;
b. de gebruiksmogelijkheden: ter voorkoming van een onevenredige aantasting van de gebruiksmogelijkheden van aangrenzende gronden en de zich daarop bevindende bouwwerken;
c. het woon- en leefklimaat: het in stand houden van een goede woonsituatie ter plaatse en in de omgeving, in het bijzonder met het oog op:
    1. de lichttoetreding/bezonning ten opzichte van de (bebouwing op) aangrenzende gronden;
    2. het uitzicht;
    3. de aanwezigheid van voldoende privacy;
    4. het gebruik in verband met een beroep aan huis;
    5. de verkeersveiligheid: ter waarborging van de verkeersveiligheid, in het bijzonder de benodigde uitzichthoeken op hoeken van wegen;
d. de sociale veiligheid: ter waarborging en voorkoming van een ruimtelijke situatie die onoverzichtelijk, onherkenbaar en niet sociaal controleerbaar is;
e. de brandveiligheid: ter waarborging en voorkoming van een ruimtelijke situatie die uit een oogpunt van brandveiligheid respectievelijk brand- en rampenbestrijding, niet gewenst is.

4.4 Specifieke gebruiksregels

Voor het gebruik gelden de volgende regels:

4.4.1 Beroep aan huis

Een woning mag worden gebruikt voor de uitoefening van een beroep aan huis in de hoofd- en/of bijbehorende bouwwerken, onder voorwaarde dat:

a. de woonfunctie in overwegende mate behouden blijft en niet meer dan 1/3 van de gezamenlijke vloeroppervlakte van het hoofdgebouw en de bijbehorende bouwwerken daarvoor wordt gebruikt;
b. geen afbreuk wordt gedaan aan het woon- en leefklimaat van de omgeving;
c. het beroep aan huis wordt uitgeoefend door degene die in de betreffende woning zijn hoofdverblijf heeft;
d. het gebruik geen invloed heeft op de normale afwikkeling van het verkeer en geen onevenredige parkeerdruk veroorzaakt;
e. er geen detailhandel plaatsvindt;
f. per beroep aan huis 1 reclame- of naambord aan de gevel of in de tuin/erf is toegestaan van maximaal 0,5 m².

4.4.2 Strijdig gebruik

Tot een gebruik in strijd met deze bestemming wordt in ieder geval begrepen:

a. een gebruik van gronden en bouwwerken ten behoeve van detailhandel, zoals bedoeld in artikel 4.1 lid d en dienstverlening zoals bedoeld in artikel 4.1 lid e wanneer het perceel gedurende een aaneengesloten periode van 1 jaar niet voor detailhandel en dienstverlening is gebruikt. In dat geval mag het perceel nog uitsluitend gebruikt worden voor de overige in de bestemmingsomschrijving genoemde functies.

4.4.3 Parkeren

Ten aanzien van parkeren op eigen terrein dienen de volgende normen te worden gehanteerd:

a. ten behoeve van de 2 woningen en 6 kamers ten minste 8 parkeerplaatsen;
b. ten behoeve van detailhandel tenminste 10 parkeerplaatsen;
c. ten behoeve van dienstverlening ten minste 3 parkeerplaatsen;
d. waarbij een garage niet wordt meegerekend als parkeerplaats.

4.4.4 Voorwaardelijke verplichting levensloopbestendige woning

Bewoning van het appartement op de benedenverdieping is slechts toegestaan na vaststelling van dit plan, indien voorafgaand aan de bewoning aangetoond is dat dit een levensloopbestendinge woning is en deze ook als zodanig gebruikt en in stand gehouden zal worden.

4.5 Afwijken van de gebruiksregels

4.5.1 Bedrijf aan huis

Het bevoegd gezag kan door middel van het verlenen van een omgevingsvergunning afwijken van het bepaalde in 4.1, van deze regels voor de uitoefening van een bedrijf aan huis in de hoofd- en/of de bijbehorende bouwwerken, onder voorwaarde dat:

a. de woonfunctie in overwegende mate behouden blijft en niet meer dan 1/3 van de gezamenlijke vloeroppervlakte van het hoofdgebouw en de bijbehorende bouwwerken daarvoor wordt gebruikt;
b. geen afbreuk wordt gedaan aan het woon- en leefklimaat van de omgeving;
c. uitsluitend bedrijfsactiviteiten worden toegestaan tot en met categorie 2 van;
d. het bedrijf aan huis wordt uitgeoefend door degene die in de betreffende woning zijn hoofdverblijf heeft;
e. het gebruik geen invloed heeft op de normale afwikkeling van het verkeer en geen onevenredige parkeerdruk veroorzaakt;
f. er geen detailhandel plaatsvindt, met uitzondering van detailhandel als ondergeschikte nevenactiviteit in verband met het bedrijf aan huis;
g. per bedrijf aan huis 1 reclame- of naambord aan de gevel of in de tuin/erf is toegestaan van maximaal 0,5 m².

4.6 Omgevingsvergunning voor het uitvoeren van een werk, geen bouwwerk zijnde, of van werkzaamheden

4.6.1 Uitvoeringsverbod zonder omgevingsvergunning

Het is verboden om op de volgende gronden:

- buiten het bouwvlak, gelegen achter de voorgevelrooilijn, en;
- ter plaatse van de aanduiding 'detailhandel';

de volgende werken en werkzaamheden uit te voeren of te laten uitvoeren zonder of in afwijking van een 'omgevingsvergunning voor de uitvoering van een werk, geen bouwwerk zijnde, of van werkzaamheden':

a. het verwijderen van verharding;
b. het slopen van bestaande bebouwing.

4.6.2 Uitzondering op het uitvoeringsverbod

Het in lid 4.6.1 genoemde verbod is niet van toepassing indien:

a. de werken en of werkzaamheden het normale onderhoud betreffen; of
b. de werken of werkzaamheden reeds in uitvoering zijn op het tijdstip van inwerkingtreding van het bestemmingsplan; of
c. de werken of werkzaamheden mogen worden uitgevoerd krachtens een reeds verleende vergunning;

of

d. de werken en werkzaamheden het bodemonderzoek betreffen.

4.6.3 Toetsingscriteria

De vergunning wordt verleend, indien op basis van bodemonderzoek is aangetoond dat op de betrokken locatie geen verontreinigingen (meer) aanwezig zijn.

4.6.4 Voorwaarden voor een omgevingsvergunning

Het bevoegd gezag kan de vergunning onder beperkingen verlenen en het volgende voorschrift aan de vergunning verbinden:

a. de verplichting tot het treffen van technische maatregelen, waaronder sanering van de bestaande verontreiniging.

4.7 Wijzigingsbevoegdheid

Burgemeester en wethouders zijn bevoegd het plan te wijzigen ter plaatse van de aanduiding 'gestapeld' om een onbenutte bouwtitel voor het bouwen van een woning te laten vervallen, indien binnen 3 jaar na het onherroepelijk worden van het bestemmingsplan, ter plaatse van het bouwvlak:

a. geen levensloopbestendige woning is opgericht, dan wel in oprichting is;
b. geen ontvankelijke aanvraag om een omgevingsvergunning voor het bouwen van een woning is ingediend;
c. een verleende omgevingsvergunning voor het bouwen is ingetrokken omdat gedurende minimaal 26 weken onderscheidenlijk de in de vergunning bepaalde termijn na het onherroepelijk worden van de vergunning, geen handelingen zijn verricht met gebruikmaking van de vergunning, met dien verstande dat het verwijderen van het bouwvlak achterwege blijft gedurende 3 jaar na het onherroepelijk worden van het bestemmingsplan.

Artikel 5 Waarde - Archeologie 4

5.1 Bestemmingsomschrijving

De voor Waarde - Archeologie 4 aangewezen gronden zijn, behalve voor de andere daar voorkomende bestemming(en), mede bestemd voor de bescherming van een terrein met archeologische waarde.

5.2 Bouwregels

5.2.1 Verbod

Het is verboden om zonder of in afwijking van een besluit om van de bouwregels af te wijken, te bouwen of te laten bouwen op de voor Waarde - Archeologie 4 mede bestemde gronden.

5.2.2 Uitzonderingen

Het in lid 5.2.1 genoemde verbod is niet van toepassing:

a. op bebouwing die kan worden gebouwd krachtens de andere daar voorkomende bestemming(en) indien voldaan wordt aan één van de volgende twee voorwaarden:
   1. de maximum oppervlakte van de bebouwing bedraagt ten hoogste 250 m²;
   2. de maximum ondergrondse bouwdiepte bedraagt ten hoogste 40 cm;
b. op de verbouwing en/of sloop- en nieuwbouw van bestaande bebouwing krachtens de andere daar voorkomende bestemming(en) indien voldaan wordt aan de volgende twee voorwaarden:
   1. de bestaande fundering wordt gebruikt;
   2. de bestaande oppervlakte niet wordt uitgebreid.

5.3 Afwijken van de bouwregels

5.3.1 Afwijking

Het bevoegd gezag kan door middel van het verlenen van een omgevingsvergunning afwijken van het verbod in lid 5.2.1 voor het bouwen volgens de andere daar voorkomende bestemming(en), mits:

a. op basis van archeologisch onderzoek is aangetoond dat de archeologische waarden niet worden verstoord; of
b. op basis van archeologisch onderzoek is aangetoond dat de archeologische waarden afdoende kunnen worden beschermd door middel van het verbinden van voorschriften aan het besluit om af te wijken.

5.3.2 Beperkingen

Het bevoegd gezag kan het besluit om af te wijken onder beperkingen verlenen en de volgende voorschriften aan het besluit verbinden:

a. de verplichting tot het treffen van technische maatregelen, waardoor de archeologische waarden in de bodem kunnen worden behouden;
b. de verplichting tot het doen van opgravingen, of de verplichting de activiteit, die leidt tot de bodemverstoring te laten begeleiden door een deskundige op het terrein van de archeologische monumentenzorg.

5.3.3 Advies

Alvorens het bevoegd gezag besluit om af te wijken kan zij schriftelijk advies inwinnen bij een archeologisch deskundige omtrent de vraag of door het verlenen van een besluit om af te wijken archeologische waarden (kunnen) worden aangetast, en welke voorschriften aan het besluit moeten worden verbonden.

5.4 Omgevingsvergunning voor het uitvoeren van een werk, geen bouwwerk zijnde, of van werkzaamheden

5.4.1 Uitvoeringsverbod zonder omgevingsvergunning

Het is verboden om op de voor Waarde - Archeologie 4 aangewezen gronden de volgende werken en werkzaamheden uit te voeren of te laten uitvoeren zonder of in afwijking van een 'omgevingsvergunning voor de uitvoering van een werk, geen bouwwerk zijnde, of van werkzaamheden':

a. de bodem met meer dan 1 m op te hogen boven het bestaande maaiveld;
b. het verwijderen van funderingen op een diepte van meer dan 40 cm onder het bestaande maaiveld;
c. het graven, dan wel verdiepen, vergroten of anderszins herprofileren van waterlopen, vijvers, sloten, greppels en andere wateren;
d. de aanleg van drainage op een diepte van meer dan 40 cm onder het bestaande maaiveld;
e. de aanleg van ondergrondse transport-, energie-, telecommunicatie- of andere leidingen en de daarmee verband houdende constructies op een diepte van meer dan 40 cm onder het bestaande maaiveld;
f. het planten en/of het vellen/rooien van diepwortelende bomen en/of beplanting;
g. andere grondbewerkingen op een diepte van meer dan 40 cm onder het bestaande maaiveld.

5.4.2 Uitzondering op het uitvoeringsverbod

Het in lid 5.4.1 genoemde verbod is niet van toepassing indien:

a. de werken of werkzaamheden een oppervlakte hebben van niet meer dan 250 m² en het werken of werkzaamheden betreft waarbij de bodem tot ten hoogste 40 cm onder het bestaande maaiveld wordt geroerd; of
b. de werken en of werkzaamheden het normale onderhoud betreffen; of
c. de werken of werkzaamheden reeds in uitvoering zijn op het tijdstip van inwerkingtreding van het bestemmingsplan; of
d. de werken of werkzaamheden mogen worden uitgevoerd krachtens een reeds verleende vergunning; of
e. de werken en werkzaamheden het archeologisch onderzoek betreffen.

5.4.3 Toetsingscriteria

De vergunning wordt verleend, indien de in 5.4.1 bedoelde werken of werkzaamheden niet zullen leiden tot een verstoring van de archeologische waarden, of indien op basis van archeologisch onderzoek is aangetoond dat op de betrokken locatie geen archeologische waarden (meer) aanwezig zijn.

5.4.4 Voorwaarden voor een omgevingsvergunning

Het bevoegd gezag kan de vergunning onder beperkingen verlenen en de volgende voorschriften aan de vergunning verbinden:

a. de verplichting tot het treffen van technische maatregelen, waardoor de archeologische waarden in de bodem kunnen worden behouden;
b. de verplichting tot het doen van opgravingen, of de verplichting de activiteit, die leidt tot de bodemverstoring te laten begeleiden door een deskundige op het terrein van de archeologische monumentenzorg.

5.4.5 Advies

Alvorens het bevoegd gezag beslist over een omgevingsvergunning kan zij schriftelijk advies inwinnen bij een archeologisch deskundige, omtrent de vraag of door het verlenen van de vergunning archeologische waarden (kunnen) worden aangetast, en welke voorschriften aan de vergunning moeten worden verbonden.

5.5 Wijzigingsbevoegdheid

Burgemeester en wethouders kunnen het plan wijzigen en de bestemming Waarde - Archeologie 4 geheel of gedeeltelijk laten vervallen, indien op basis van een nader archeologisch onderzoek is gebleken dat de archeologische waarden van de gronden niet behoudenswaardig zijn of niet langer aanwezig zijn.

Artikel 6 Waarde - Archeologie 5

6.1 Bestemmingsomschrijving

De voor Waarde - Archeologie 5 aangewezen gronden zijn, behalve voor de andere daar voorkomende bestemming(en), mede bestemd voor de bescherming van een terrein met archeologische waarde.

6.2 Bouwregels

6.2.1 Verbod

Het is verboden om zonder of in afwijking van een besluit om van de bouwregels af te wijken, te bouwen of te laten bouwen op de voor Waarde - Archeologie 5 mede bestemde gronden.

6.2.2 Uitzonderingen

Het in lid 6.2.1 genoemde verbod is niet van toepassing:

a. op bebouwing die kan worden gebouwd krachtens de andere daar voorkomende bestemming(en) indien voldaan wordt aan één van de volgende twee voorwaarden:
   1. de maximum oppervlakte van de bebouwing bedraagt ten hoogste 1.000 m²;
   2. de maximum ondergrondse bouwdiepte bedraagt ten hoogste 40 cm;
b. op de verbouwing en/of sloop- en nieuwbouw van bestaande bebouwing krachtens de andere daar voorkomende bestemming(en) indien voldaan wordt aan de volgende twee voorwaarden:
   1. de bestaande fundering wordt gebruikt;
   2. de bestaande oppervlakte niet wordt uitgebreid.

6.3 Afwijken van de bouwregels

6.3.1 Afwijking

Het bevoegd gezag kan door middel van het verlenen van een omgevingsvergunning afwijken van het verbod in 6.2.1 voor het bouwen volgens de andere daar voorkomende bestemming(en), mits:

a. op basis van archeologisch onderzoek is aangetoond dat de archeologische waarden niet worden verstoord; of
b. op basis van archeologisch onderzoek is aangetoond dat de archeologische waarden afdoende kunnen worden beschermd door middel van het verbinden van voorschriften aan het besluit om af te wijken.

6.3.2 Beperkingen

Het bevoegd gezag kan het besluit om af te wijken onder beperkingen verlenen en de volgende voorschriften aan het besluit verbinden:

a. de verplichting tot het treffen van technische maatregelen, waardoor de archeologische waarden in de bodem kunnen worden behouden;
b. de verplichting tot het doen van opgravingen, of de verplichting de activiteit, die leidt tot de bodemverstoring te laten begeleiden door een deskundige op het terrein van de archeologische monumentenzorg.

6.3.3 Advies

Alvorens het bevoegd gezag besluit om af te wijken kan zij schriftelijk advies inwinnen bij een archeologisch deskundige omtrent de vraag of door het verlenen van een besluit om af te wijken archeologische waarden (kunnen) worden aangetast, en welke voorschriften aan het besluit moeten worden verbonden.

6.4 Omgevingsvergunning voor het uitvoeren van een werk, geen bouwwerk zijnde, of van werkzaamheden

6.4.1 Uitvoeringsverbod zonder omgevingsvergunning

Het is verboden om op de voor Waarde - Archeologie 5 aangewezen gronden de volgende werken en werkzaamheden uit te voeren of te laten uitvoeren zonder of in afwijking van een 'omgevingsvergunning voor de uitvoering van een werk, geen bouwwerk zijnde, of van werkzaamheden':

a. de bodem met meer dan 1 m op te hogen boven het bestaande maaiveld;
b. het verwijderen van funderingen op een diepte van meer dan 40 cm onder het bestaande maaiveld;
c. het graven, dan wel verdiepen, vergroten of anderszins herprofileren van waterlopen, vijvers, sloten, greppels en andere wateren;
d. de aanleg van drainage op een diepte van meer dan 40 cm onder het bestaande maaiveld;
e. de aanleg van ondergrondse transport-, energie-, telecommunicatie- of andere leidingen en de daarmee verband houdende constructies op een diepte van meer dan 40 cm onder het bestaande maaiveld;
f. het planten en/of het vellen/rooien van diepwortelende bomen en/of beplanting;
g. andere grondbewerkingen op een diepte van meer dan 40 cm onder het bestaande maaiveld.

6.4.2 Uitzondering op het uitvoeringsverbod

Het in lid 6.4.1 genoemde verbod is niet van toepassing indien:

a. de werken of werkzaamheden een oppervlakte hebben van niet meer dan 1.000 m² en het werken of werkzaamheden betreft waarbij de bodem tot ten hoogste 40 cm onder het bestaande maaiveld wordt geroerd; of
b. de werken en of werkzaamheden het normale onderhoud betreffen; of
c. de werken of werkzaamheden reeds in uitvoering zijn op het tijdstip van inwerkingtreding van het bestemmingsplan; of
d. de werken of werkzaamheden mogen worden uitgevoerd krachtens een reeds verleende vergunning; of
e. de werken en werkzaamheden het archeologisch onderzoek betreffen.

6.4.3 Toetsingscriteria

De vergunning wordt verleend, indien de in 6.4.1 bedoelde werken of werkzaamheden niet zullen leiden tot een verstoring van de archeologische waarden, of indien op basis van archeologisch onderzoek is aangetoond dat op de betrokken locatie geen archeologische waarden (meer) aanwezig zijn.

6.4.4 Voorwaarden voo reen omgevingsvergunning

Het bevoegd gezag kan de vergunning onder beperkingen verlenen en de volgende voorschriften aan de vergunning verbinden:

a. de verplichting tot het treffen van technische maatregelen, waardoor de archeologische waarden in de bodem kunnen worden behouden;
b. de verplichting tot het doen van opgravingen, of de verplichting de activiteit, die leidt tot de bodemverstoring te laten begeleiden door een deskundige op het terrein van de archeologische monumentenzorg.

6.4.5 Advies

Alvorens het bevoegd gezag beslist over een omgevingsvergunning kan zij schriftelijk advies inwinnen bij een archeologisch deskundige, omtrent de vraag of door het verlenen van de vergunning archeologische waarden (kunnen) worden aangetast, en welke voorschriften aan de vergunning moeten worden verbonden.

6.5 Wijzigingsbevoegdheid

Burgemeester en wethouders kunnen het plan wijzigen en de bestemming Waarde - Archeologie 5 geheel of gedeeltelijk laten vervallen, indien op basis van een nader archeologisch onderzoek is gebleken dat de archeologische waarden van de gronden niet behoudenswaardig zijn of niet langer aanwezig zijn.

Hoofdstuk 3 Algemene regels

Artikel 7 Anti-dubbeltelregel

Grond die eenmaal in aanmerking is genomen bij het toestaan van een bouwplan waaraan uitvoering is gegeven of alsnog kan worden gegeven, blijft bij de beoordeling van latere bouwplannen buiten beschouwing.

Artikel 8 Algemene bouwregels

8.1 Bestaande en afwijkende maatvoering

a. Bij de toepassing van het bepaalde ten aanzien van de maatvoering en situering van gebouwen gelden de bouwregels, zoals die onder de bestemmingen en algemene bouwregels zijn voorgeschreven, dan wel de bestaande overschrijding daarvan, zoals deze op het tijdstip van inwerkingtreding van dit bestemmingsplan aanwezig of in uitvoering is, of kan worden gebouwd krachtens een omgevingsvergunning voor het bouwen;
b. Het bepaalde in artikel 8.1 onder a geldt niet voor bouwwerken die weliswaar bestaan op het tijdstip van inwerkingtreding van dit bestemmingsplan, maar zijn gebouwd zonder vergunning en in strijd met het daarvoor geldende bestemmingsplan, daaronder begrepen de overgangsbepalingen van dat plan.
c. In geval van herbouw is het bepaalde in artikel 8.1 onder a, uitsluitend van toepassing indien herbouw op dezelfde plaats geschiedt.

8.2 Parkeergelegenheid en laad- en losmogelijkheden bij of in gebouwen

8.2.1 Parkeernormen

In, op of onder gebouwen dan wel het daarbij behorende terrein dienen voldoende parkeerplaatsen voor auto's aanwezig te zijn. Aan deze eis wordt geacht te zijn voldaan als de parkeernormen zoals genoemd in artikel 4.4.3 worden nageleefd.

8.2.2 Afmetingen parkeerruimte

De in artikel 8.2.1 bedoelde parkeerplaatsen moeten afmetingen hebben die zijn afgestemd op gangbare personenauto's. Aan deze eis wordt geacht te zijn voldaan indien de afmetingen minimaal 1,80 m bij 5,00 m bedragen.

8.2.3 Laad- en losruimte

Indien de bestemming van een gebouw aanleiding geeft tot een te verwachten behoefte aan ruimte voor het laden of lossen van goederen, moet in deze behoefte in voldoende mate zijn voorzien aan, in of onder dat gebouw, dan wel op of onder het onbebouwde terrein dat bij dat gebouw behoort.

8.2.4 Omgevingsvergunning

Het bevoegd gezag kan door middel van een omgevingsvergunning afwijken van het bepaalde in artikel 8.2.1 en 8.2.3 indien aangetoond is door initiatiefnemer dat in de directe omgeving (een straal van circa 100 meter) voldoende parkeerplaatsen aanwezig zijn en de openbare ruimte niet onevenredig wordt belast.

8.2.5 Nadere eisen

Burgemeester en wethouders kunnen nadere eisen stellen ten aanzien van het aantal parkeerplaatsen en de situering daarvan ten behoeve van een goede parkeerbalans, de verkeerssituatie en/of het stedenbouwkundig beeld.

Artikel 9 Algemene gebruiksregels

Onder gebruik in strijd met dit bestemmingsplan zoals bedoeld in artikel 2.1, lid 1, onder c, van de Wet algemene bepalingen omgevingsrecht, wordt in ieder geval verstaan:

a. opslagdoeleinden, anders dan in verband met het toegelaten gebruik, waarbij in ieder geval als strijdig gebruik wordt aangemerkt: brand- en explosiegevaarlijke opslag, waaronder opslagruimte voor vuurwerk;
b. het plaatsen en/of geplaatst houden van onderkomens;
c. het storten en/of lozen van puin, vuil of andere vaste of vloeibare afvalstoffen of het laten storten daarvan;
d. het gebruik of laten gebruiken van de gebouwen voor een seksinrichting;
e. (raam)prostitutie;
f. andere doeleinden dan waarvoor burgemeester en wethouders met een omgevingsvergunning zijn afgeweken.

Artikel 10 Algemene aanduidingsregels

10.1 milieuzone - roerdalslenk II

10.1.1 Aanduidingsomschrijving

Ter plaatse van de gebiedsaanduiding 'milieuzone - roerdalslenk II' gelden voor die gronden in afwijking van hetgeen in de overige regels is bepaald de navolgende aanvullende regels.

10.1.2 Bouwregels

Ter plaatse van de aanduiding 'milieuzone - roerdalslenk II' is het niet toegestaan om:

a. boorputten op te richten, in exploitatie te nemen of te hebben dieper dan 30 meter beneden het maaiveld;
b. de grond te roeren dieper dan 30 meter beneden het maaiveld, of deze handeling toe te laten, of anderszins werken of in de bodem uit te voeren of te doen uitvoeren, waarbij ingrepen worden verricht of stoffen worden gebruikt die de beschermende werking van de slechtdoorlatende bodemlagen kunnen aantasten.

10.1.3 Uitzonderingen

De in artikel 10.1.2 gestelde verboden gelden niet voor:

a. het inrichten van boorputten ten behoeve van het provinciale grondwaterbeheer in het kader van de Wet bodembescherming en de Waterwet;
b. het verrichten van bodemonderzoeken die bij of krachtens wet zijn voorgeschreven.

Indien er bij de werkzaamheden als bedoeld in dit artikel sprake is van een boorput, dienen de doorboorde weerstandbiedende lagen en het boorgat, van 0 tot 3 meter beneden het maaiveld, te worden afgedicht met klei of bentoniet.

10.1.4 Afwijken

Het bevoegd gezag kan ontheffing verlenen van de verboden in dit artikel.

10.2 Algemene afwijkingsregels

Het bevoegd gezag kan door middel van het verlenen van een omgevingsvergunning afwijken van deze regels:

a. voor een geringe overschrijding van de bestemmings- en/of bouwgrenzen, indien een onnauwkeurigheid of de feitelijke toestand van het terrein daartoe aanleiding geeft, of indien een rationele verkaveling van de gronden een geringe overschrijding vergt, onder voorwaarde dat de grens of grenzen met niet meer dan 2 meter worden overschreden;

Artikel 11 Algemene wijzigingsregels

11.1 Algemene wijzigingsbevoegdheid

Burgemeester en wethouders zijn bevoegd de in het plan opgenomen bestemmingsgrenzen met maximaal 5 meter te verschuiven, onder voorwaarde dat het bestemmingsvlak met niet meer dan 10% wordt vergroot.

Hoofdstuk 4 Overgangs-en slotregels

Artikel 12 Overgangsrecht

12.1 Overgangsrecht bouwwerken

a. Een bouwwerk dat op het tijdstip van inwerkingtreding van het bestemmingsplan aanwezig of in uitvoering is, dan wel gebouwd kan worden krachtens een omgevingsvergunning voor het bouwen, en afwijkt van het plan, mag, mits deze afwijking naar aard en omvang niet wordt vergroot,
   1. gedeeltelijk worden vernieuwd of veranderd;
   2. na het tenietgaan ten gevolge van een calamiteit, geheel worden vernieuwd of veranderd, mits de aanvraag van de omgevingsvergunning voor het bouwen wordt gedaan binnen 2 jaar na de dag waarop het bouwwerk is teniet gegaan.

b. Burgemeester en wethouders kunnen eenmalig afwijken van het bepaalde onder a voor het vergroten van de inhoud van een bouwwerk als bedoeld in het eerste lid met maximaal 10%.

c. Het bepaalde onder a is niet van toepassing op bouwwerken die weliswaar bestaan op het tijdstip van inwerkingtreding van het plan, maar zijn gebouwd zonder vergunning en in strijd met het daarvoor geldende plan, daaronder begrepen de overgangsregels van dat plan.

12.2 Overgangsrecht gebruik

a. Het gebruik van grond en bouwwerken dat bestond op het tijdstip van inwerkingtreding van het bestemmingsplan en hiermee in strijd is, mag worden voortgezet.

b. Het is verboden het met het bestemmingsplan strijdige gebruik, bedoeld onder a, te veranderen of te laten veranderen in een ander met dat plan strijdig gebruik, tenzij door deze verandering de afwijking naar aard en omvang wordt verkleind.

c. Indien het gebruik, bedoeld onder a, na het tijdstip van inwerkingtreding van het plan voor een periode langer dan een jaar wordt onderbroken, is het verboden dit gebruik daarna te hervatten of te laten hervatten.

d. Het bepaalde onder a is niet van toepassing op het gebruik dat reeds in strijd was met het voorheen geldende bestemmingsplan, daaronder begrepen de overgangsregels van dat plan.

Artikel 13 Slotregel

Deze regels worden aangehaald als:

Regels van het bestemmingsplan Boomstraat 18a-d Posterholt.

Bijlagen bij regels

Bijlage 1 Staat van bedrijfsactiviteiten

SBI-1993	SBI-2008		OMSCHRIJVING	AFSTANDEN IN METERS					CATEGORIE	INDICES			
-	-	nummer		GEUR	STOF	GELUID	GEVAAR	GROOTSTE AFSTAND		VERKEER	VISUEEL	BODEM	LUCHT
01	01	-	LANDBOUW EN DIENSTVERLENING T.B.V. DE LANDBOUW										
0111, 0113	011, 012, 013		Akkerbouw en fruitteelt (bedrijfsgebouwen)	10	10	30 C	10	30	2	1 G	1	B	L
0112	011, 012, 013, 016	0	Tuinbouw:										
0112	011, 012, 013	1	- bedrijfsgebouwen	10	10	30 C	10	30	2	1 G	1	B	L
0112	0113	4	- champignonkwekerijen (algemeen)	30	10	30 C	10	30	2	1 G	1	B	
0112	0163	6	- bloembollendroog- en prepareerbedrijven	30	10	30 C	10	30	2	1 G	1	B	
0125	0149	3	- huisdieren	30	0	50 C	10	50	3.1	1 G	1		
014	016	0	Dienstverlening t.b.v. de landbouw:										
014	016	1	- algemeen (o.a. loonbedrijven): b.o. > 500 m²	30	10	50	10	50 D	3.1	2 G	1		
014	016	2	- algemeen (o.a. loonbedrijven): b.o.<= 500 m²	30	10	30	10	30	2	1 G	1		
014	016	3	- plantsoenendiensten en hoveniersbedrijven: b.o. > 500 m²	30	10	50	10	50	3.1	2 G	1		
014	016	4	- plantsoenendiensten en hoveniersbedrijven: b.o. <= 500 m²	30	10	30	10	30	2	1 G	1		
0142	0162		KI-stations	30	10	30 C	0	30	2	1 G	1		
02	02	-											
05	03	-	VISSERIJ- EN VISTEELTBEDRIJVEN										
0501.2	0312		Binnenvisserijbedrijven	50	0	50 C	10	50	3.1	1 G	1		
0502	032	0	Vis- en schaaldierkwekerijen										
0502	032	2	- visteeltbedrijven	50	0	50 C	0	50	3.1	1 G	1		
10	08	-											
15	10, 11	-	VERVAARDIGING VAN VOEDINGSMIDDELEN EN DRANKEN										
1551	1051	0	Zuivelprodukten fabrieken:										
1552	1052	2	- consumptie-ijsfabrieken: p.o. <= 200 m²	10	0	30	0	30	2	1 G	1		
1581	1071	0	Broodfabrieken, brood- en banketbakkerijen:										
1581	1071	1	- v.c. < 7500 kg meel/week, bij gebruik van charge-ovens	30	10	30 C	10	30	2	1 G	1		
1582	1072		Banket, biscuit- en koekfabrieken	100	10	100 C	30	100	3.2	2 G	2		
1584	10821	0	Verwerking cacaobonen en vervaardiging chocolade- en suikerwerk:										
1584	10821	3	- cacao- en chocoladefabrieken vervaardigen van chocoladewerken met p.o. <= 200 m²	30	10	30	10	30	2	1 G	1		
1584	10821	6	- suikerwerkfabrieken zonder suiker branden: p.o. <= 200 m²	30	10	30	10	30	2	1 G	1		
1593 t/m 1595	1102 t/m 1104		Vervaardiging van wijn, cider e.d.	10	0	30 C	0	30	2	1 G	1		
17	13	-	VERVAARDIGING VAN TEXTIEL										
174, 175	139		Vervaardiging van textielwaren	10	0	50	10	50	3.1	1 G	1		
176, 177	139, 143		Vervaardiging van gebreide en gehaakte stoffen en artikelen	0	10	50	10	50	3.1	1 G	2		
18	14	-											
18	14	-	VERVAARDIGING VAN KLEDING; BEREIDEN EN VERVEN VAN BONT										
182	141		Vervaardiging van kleding en -toebehoren (excl. van leer)	10	10	30	10	30	2	2 G	2		
19	19	-											
20		-											
20	16	-	HOUTINDUSTRIE EN VERVAARDIGING ARTIKELEN VAN HOUT, RIET, KURK E.D.										

SBI-1993	SBI-2008		OMSCHRIJVING	AFSTANDEN IN METERS						INDICES			
-	-	nummer		GEUR	STOF	GELUID	GEVAAR	GROOTSTE AFSTAND	CATEGORIE	VERKEER	VISUEEL	BODEM	LUCHT
203, 204, 205	162	1	Timmerwerkfabrieken, vervaardiging overige artikelen van hout, p.o. < 200 m2	0	30	50	0	50	3.1	1 G	1		
205	162902		Kurkwaren-, riet- en vlechtwerkfabrieken	10	10	30	0	30	2	1 G	1		
22	58	-											
22	58	-	UITGEVERIJEN, DRUKKERIJEN EN REPRODUKTIE VAN OPGENOMEN MEDIA										
221	581		Uitgeverijen (kantoren)	0	0	10	0	10	1	1 P	1		
2222.6	18129		Kleine drukkerijen en kopieerinrichtingen	10	0	30	0	30	2	1 P	1	B	
2223	1814	A	Grafische afwerking	0	0	10	0	10	1	1 G	1		
2223	1814	B	Binderijen	30	0	30	0	30	2	2 G	1		
2224	1813		Grafische reproduktie en zetten	30	0	10	10	30	2	2 G	1	B	
2225	1814		Overige grafische aktiviteiten	30	0	30	10	30 D	2	2 G	1	B	
223	182		Reproduktiebedrijven opgenomen media	0	0	10	0	10	1	1 G	1		
26	23	-											
25													
25			VERVAARDIGING VAN PRODUKTEN VAN RUBBER EN KUNSTSTOF										
252	0		Kunststofverwerkende bedrijven:										
252	3		- productie van verpakkingsmateriaal en assemblage van kunststofbouwmaterialen	50	30	50	30	50	3.1				
26	23	-	VERVAARDIGING VAN GLAS, AARDEWERK, CEMENT-, KALK- EN GIPSPRODUKTEN										
262, 263	232, 234	0	Aardewerkfabrieken:										
262, 263	232, 234	1	- vermogen elektrische ovens totaal < 40 kW	10	10	30	10	30	2	1 G	1		L
267	237	0	Natuursteenbewerkingsbedrijven:										
267	237	2	- zonder breken, zeven en drogen: p.o. <= 2.000 m²	10	30	50	0	50	3.1	1 G	1		
2681	2391		Slijp- en polijstmiddelen fabrieken	10	30	50	10	50 D	3.1	1 G	2		
28	25	-											
28	25, 31	-	VERVAARD. EN REPARATIE VAN PRODUKTEN VAN METAAL (EXCL. MACH./TRANSPORTMIDD.)										
281	251, 331	0	Constructiewerkplaatsen										
281	251, 331	1	- gesloten gebouw	30	30	100	30	100	3.2	2 G	2	B	
281	251, 331	1a	- gesloten gebouw, p.o. < 200 m2	30	30	50	10	50	3.1	1 G	1		
281	251, 331	3	- in open lucht, p.o. >= 2.000 m2	50	200	300 Z	30	300	4.2				
284	255, 331	B1	Smederijen, lasinrichtingen, bankwerkerijen e.d., p.o. < 200 m2	30	30	50	10	50 D	3.1	1 G	2	B	
2852	2562, 3311	2	Overige metaalbewerkende industrie, inpandig, p.o. <200m2	10	30	50	10	50 D	3.1	1 G	2	B	
287	259, 331	B	Overige metaalwarenfabrieken n.e.g.; inpandig, p.o. <200 m2	30	30	50	10	50	3.1	1 G	2	B	
30	26, 28, 33	-											
30	26, 28, 33	-	VERVAARDIGING VAN KANTOORMACHINES EN COMPUTERS										
30	26, 28, 33	A	Kantoormachines- en computerfabrieken incl. reparatie	30	10	30	10	30	2	1 G	1		
32	26, 33	-											
32	26, 33	-	VERVAARDIGING VAN AUDIO-, VIDEO-, TELECOM-APPARATEN EN -BENODIGDH.										
321 t/m 323	261, 263, 264, 331		Vervaardiging van audio-, video- en telecom-apparatuur e.d. incl. reparatie	30	0	50	30	50 D	3.1	2 G	1	B	
3210	2612		Fabrieken voor gedrukte bedrading	50	10	50	30	50	3.1	1 G	2	B	

SBI-1993	SBI-2008		OMSCHRIJVING	AFSTANDEN IN METERS						INDICES			
-	-	nummer		GEUR	STOF	GELUID	GEVAAR	GROOTSTE AFSTAND	CATEGORIE	VERKEER	VISUEEL	BODEM	LUCHT
33	26, 32, 33	-											
33	26, 32, 33	-	VERVAARDIGING VAN MEDISCHE EN OPTISCHE APPARATEN EN INSTRUMENTEN										
33	26, 32, 33	A	Fabrieken voor medische en optische apparaten en instrumenten e.d. incl. reparatie	30	0	30	0	30	2	1 G	1		
36	31	-											
36	31	-	VERVAARDIGING VAN MEUBELS EN OVERIGE GOEDEREN N.E.G.										
361	9524	2	Meubelstoffeerderijen b.o. < 200 m2	0	10	10	0	10	1	1 P	1		
362	321		Fabricage van munten, sieraden e.d.	30	10	10	10	30	2	1 G	1	B	
363	322		Muziekinstrumentenfabrieken	30	10	30	10	30	2	2 G	2		
364	323		Sportartikelenfabrieken	30	10	50	30	50	3.1	2 G	2		
365	324		Speelgoedartikelenfabrieken	30	10	50	30	50	3.1	2 G	2		
3663.1	32991		Sociale werkvoorziening	0	30	30	0	30	2	1 P	1		
3663.2	32999		Vervaardiging van overige goederen n.e.g.	30	10	50	30	50 D	3.1	2 G	2		
40	35	-											
40	35	-	PRODUKTIE EN DISTRIB. VAN STROOM, AARDGAS, STOOM EN WARM WATER										
40	35	C0	Elektriciteitsdistributiebedrijven, met transformatorvermogen:										
40	35	C1	- < 10 MVA	0	0	30 C	10	30	2	1 P	1	B	
40	35	D0	Gasdistributiebedrijven:										
40	35	D3	- gas: reduceer-, compressor-, meet- en regelinst. Cat. A	0	0	10 C	10	10	1	1 P	1		
40	35	D4	- gasdrukregel- en meetruimten (kasten en gebouwen), cat. B en C	0	0	30 C	10	30	2	1 P	1		
40	35	D5	- gasontvang- en -verdeelstations, cat. D	0	0	50 C	50 R	50	3.1	1 P	1		
40	35	E0	Warmtevoorzieningsinstallaties, gasgestookt:										
40	35	E2	- blokverwarming	10	0	30 C	10	30	2	1 P	1		
45	41, 42, 43	-											
45	41, 42, 43	-	BOUWNIJVERHEID										
45	41, 42, 43	1	- bouwbedrijven algemeen: b.o. <= 2.000 m²	10	30	50	10	50	3.1	2 G	1	B	
45	41, 42, 43	2	Aannemersbedrijven met werkplaats: b.o. > 1000 m²	10	30	50	10	50	3.1	2 G	1	B	
45	41, 42, 43	3	- aannemersbedrijven met werkplaats: b.o.< 1000 m²	0	10	30	10	30	2	1 G	1	B	
50	45, 47	-											
50	45, 47	-	HANDEL/REPARATIE VAN AUTO'S, MOTORFIETSEN; BENZINESERVICESTATIONS										
501, 502, 504	451, 452, 454		Handel in auto's en motorfietsen, reparatie- en servicebedrijven	10	0	30	10	30	2	2 P	1	B	
5020.4	45204	B	Autobeklederijen	0	0	10	10	10	1	1 G	1		
5020.4	45204	C	Autospuitinrichtingen	50	30	30	30 R	50	3.1	1 G	1	B	L
5020.5	45205		Autowasserijen	10	0	30	0	30	2	3 P	1		
503, 504	453		Handel in auto- en motorfietsonderdelen en -accessoires	0	0	30	10	30	2	1 P	1		
505	473	0	Benzineservisestations:										
505	473	2	- met LPG < 1000 m3/jr	30	0	30	50 R	50	3.1	3 P	1	B	
505	473	3	- zonder LPG	30	0	30	10	30	2	3 P	1	B	
51	46	-											
51	46	-	GROOTHANDEL EN HANDELSBEMIDDELING										
511	461		Handelsbemiddeling (kantoren)	0	0	10	0	10	1	1 P	1		

SBI-1993	SBI-2008		OMSCHRIJVING	AFSTANDEN IN METERS					CATEGORIE	INDICES			
-	-	nummer		GEUR	STOF	GELUID	GEVAAR	GROOTSTE AFSTAND		VERKEER	VISUEEL	BODEM	LUCHT
5122	4622		Grth in bloemen en planten	10	10	30	0	30	2	2 G	1		
5134	4634		Grth in dranken	0	0	30	0	30	2	2 G	1		
5135	4635		Grth in tabaksprodukten	10	0	30	0	30	2	2 G	1		
5136	4636		Grth in suiker, chocolade en suikerwerk	10	10	30	0	30	2	2 G	1		
5137	4637		Grth in koffie, thee, cacao en specerijen	30	10	30	0	30	2	2 G	1		
5138, 5139	4638, 4639		Grth in overige voedings- en genotmiddelen	10	10	30	10	30	2	2 G	1		
514	464, 46733		Grth in overige consumentenartikelen	10	10	30	10	30	2	2 G	1		
5148.7	46499	0	Grth in vuurwerk en munitie:										
5148.7	46499	1	- consumentenvuurwerk, verpakt, opslag < 10 ton	10	0	30	10 V	30	2	2 G	1		
5148.7	46499	5	- munitie	0	0	30	30	30	2	2 G	1		
5153	4673	0	Grth in hout en bouwmaterialen:										
5153	4673	2	- algemeen: b.o. <= 2000 m²	0	10	30	10	30	2	1 G	1		
5153.4	46735	4	zand en grind:										
5153.4	46735	6	- algemeen: b.o. <= 200 m²	0	10	30	0	30	2	1 G	1		
5154	4674	0	Grth in ijzer- en metaalwaren en verwarmingsapparatuur:										
5154	4674	2	- algemeen: b.o. < = 2.000 m²	0	0	30	0	30	2	1 G	1		
5156	4676		Grth in overige intermediaire goederen	10	10	30	10	30	2	2 G	2		
519	466, 469		Overige grth (bedrijfsmeubels, emballage, vakbenodigdheden e.d.	0	0	30	0	30	2	2 G	1		
55	55	-											
55	55	-	LOGIES-, MAALTIJDEN- EN DRANKENVERSTREKKING										
5511, 5512	5510		Hotels en pensions met keuken, conferentie-oorden en congrescentra	10	0	10	10	10	1	2 P	1		
553	561		Restaurants, cafetaria's, snackbars, ijssalons met eigen ijsbereiding, viskramen e.d.	10	0	10 C	10	10	1	2 P	1		
554	563	1	Café's, bars	0	0	10 C	10	10	1	2 P	1		
554	563	2	Discotheken, muziekcafé's	0	0	30 C	10	30 D	2	2 P	1		
5551	5629		Kantines	10	0	10 C	10	10 D	1	1 P	1		
5552	562		Cateringbedrijven	10	0	30 C	10	30	2	1 G/P	1		
60	49	-											
60	49	-	VERVOER OVER LAND										
6022	493		Taxibedrijven	0	0	30 C	0	30	2	2 P	1		
603	495		Pomp- en compressorstations van pijpleidingen	0	0	30 C	10	30 D	2	1 P	1	B	
61, 62	50, 51	-											
61, 62	50, 51	-	VERVOER OVER WATER / DOOR DE LUCHT										
61, 62	50, 51	A	Vervoersbedrijven (uitsluitend kantoren)	0	0	10	0	10	1	2 P	1		
63	52	-											
63	52	-	DIENSTVERLENING T.B.V. HET VERVOER										
6312	52109	B	Opslaggebouwen (verhuur opslagruimte)	0	0	30 C	10	30	2	2 G	1		
6321	5221	1	Autoparkeerterreinen, parkeergarages	10	0	30 C	0	30	2	3 P	1		L
6322, 6323	5222		Overige dienstverlening t.b.v. vervoer (kantoren)	0	0	10	0	10	1	2 P	1		
633	791		Reisorganisaties	0	0	10	0	10	1	1 P	1		
634	5229		Expediteurs, cargadoors (kantoren)	0	0	10	0	10 D	1	1 P	1		

SBI-1993	SBI-2008		OMSCHRIJVING	AFSTANDEN IN METERS					CATEGORIE	INDICES			
-	-	nummer		GEUR	STOF	GELUID	GEVAAR	GROOTSTE AFSTAND		VERKEER	VISUEEL	BODEM	LUCHT
64	64	-											
64	53	-	POST EN TELECOMMUNICATIE										
641	531, 532		Post- en koeriersdiensten	0	0	30 C	0	30	2	2 P	1		
642	61	A	Telecommunicatiebedrijven	0	0	10 C	0	10	1	1 P	1		
642	61	B0	zendinstallaties:										
642	61	B2	- FM en TV	0	0	0 C	10	10	1	1 P	2		
642	61	B3	- GSM en UMTS-steunzenders (indien bouwvergunningplichtig)	0	0	0 C	10	10	1	1 P	2		
65, 66, 67	64, 65, 66	-											
65, 66, 67	64, 65, 66	-	FINANCIELE INSTELLINGEN EN VERZEKERINGSWEZEN										
65, 66, 67	64, 65, 66	A	Banken, verzekeringsbedrijven, beurzen	0	0	10 C	0	10	1	1 P	1		
70	41, 68	-											
70	41, 68	-	VERHUUR VAN EN HANDEL IN ONROEREND GOED										
70	41, 68	A	Verhuur van en handel in onroerend goed	0	0	10	0	10	1	1 P	1		
71	77	-											
71	77	-	VERHUUR VAN TRANSPORTMIDDELEN, MACHINES, ANDERE ROERENDE GOEDEREN										
711	7711		Personenautoverhuurbedrijven	10	0	30	10	30	2	2 P	1		
712	7712, 7739		Verhuurbedrijven voor transportmiddelen (excl. personenauto's)	10	0	50	10	50 D	3.1	2 G	1		
713	773		Verhuurbedrijven voor machines en werktuigen	10	0	50	10	50 D	3.1	2 G	1	B	
714	772		Verhuurbedrijven voor roerende goederen n.e.g.	10	10	30	10	30 D	2	2 G	2		
72	62	-											
72	62	-	COMPUTERSERVICE- EN INFORMATIETECHNOLOGIE										
72	62	A	Computerservice- en informatietechnologie-bureau's e.d.	0	0	10	0	10	1	1 P	1		
72	58, 63	B	Datacentra	0	0	30 C	0	30	2	1 P	1		
73	72	-											
73	72	-	SPEUR- EN ONTWIKKELINGSWERK										
731	721		Natuurwetenschappelijk speur- en ontwikkelingswerk	30	10	30	30 R	30	2	1 P	1		
732	722		Maatschappij- en geesteswetenschappelijk onderzoek	0	0	10	0	10	1	1 P	1		
74	63, 69tm71, 73, 74, 77, 78, 80tm82	-											
74	63, 69tm71, 73, 74, 77, 78, 80tm82	-	OVERIGE ZAKELIJKE DIENSTVERLENING										
74	63, 69tm71, 73, 74, 77, 78, 80tm82	A	Overige zakelijke dienstverlening: kantoren	0	0	10	0	10 D	1	2 P	1		
747	812		Reinigingsbedrijven voor gebouwen	50	10	30	30	50 D	3.1	1 P	1	B	
7481.3	74203		Foto- en filmontwikkelcentrales	10	0	30 C	10	30	2	2 G	1	B	
7484.4	82992		Veilingen voor huisraad, kunst e.d.	0	0	10	0	10	1	2 P	1		
75	84	-											
75	84	-	OPENBAAR BESTUUR, OVERHEIDSDIENSTEN, SOCIALE VERZEKERINGEN										
75	84	A	Openbaar bestuur (kantoren e.d.)	0	0	10	0	10	1	2 P	1		

SBI-1993	SBI-2008		OMSCHRIJVING	AFSTANDEN IN METERS					CATEGORIE	INDICES			
-	-	nummer		GEUR	STOF	GELUID	GEVAAR	GROOTSTE AFSTAND		VERKEER	VISUEEL	BODEM	LUCHT
7525	8425		Brandweerkazernes	0	0	50 C	0	50	3.1	1 G	1		
80	85	-											
80	85	-	ONDERWIJS										
801, 802	852, 8531		Scholen voor basis- en algemeen voortgezet onderwijs	0	0	30	0	30	2	1 P	1		
803, 804	8532, 854, 855		Scholen voor beroeps-, hoger en overig onderwijs	10	0	30	10	30 D	2	2 P	1		
85	86	-											
85	86	-	GEZONDHEIDS- EN WELZIJNSZORG										
8512, 8513	8621, 8622, 8623		Artsenpraktijken, klinieken en dagverblijven	0	0	10	0	10	1	2 P	1		
8514, 8515	8691, 8692		Consultatiebureaus	0	0	10	0	10	1	1 P	1		
853	871	1	Verpleeghuizen	10	0	30 C	0	30	2	1 P	1		
853	8891	2	Kinderopvang	0	0	30	0	30	2	2 P	1		
90	37, 38, 39	-											
90	37, 38, 39	-	MILIEUDIENSTVERLENING										
9001	3700	B	rioolgemalen	30	0	10 C	0	30	2	1 P	1		
91	94	-											
91	94	-	DIVERSE ORGANISATIES										
9111	941, 942		Bedrijfs- en werknemersorganisaties (kantoren)	0	0	10	0	10	1	1 P	1		
9131	9491		Kerkgebouwen e.d.	0	0	30	0	30	2	2 P	1		
9133.1	94991	A	Buurt- en clubhuizen	0	0	30 C	0	30 D	2	2 P	1		
92	59	-											
92	59	-	CULTUUR, SPORT EN RECREATIE										
921, 922	591, 592, 601, 602		Studio's (film, TV, radio, geluid)	0	0	30 C	10	30	2	2 G	1		
9213	5914		Bioscopen	0	0	30 C	0	30	2	3 P	1		
9232	9004		Theaters, schouwburgen, concertgebouwen, evenementenhallen	0	0	30 C	0	30	2	3 P	1		
9234	8552		Muziek- en balletscholen	0	0	30	0	30	2	2 P	1		
9234.1	85521		Dansscholen	0	0	30 C	0	30	2	2 P	1		
9251, 9252	9101, 9102		Bibliotheken, musea, ateliers, e.d.	0	0	10	0	10	1	2 P	1		
9253.1	91041		Kinderboerderijen	30	10	30 C	0	30	2	1 P	1		
926	931	0	Zwembaden:										
926	931	1	- overdekt	10	0	50 C	10	50	3.1	3 P	1		
926	931	A	Sporthallen	0	0	50 C	0	50	3.1	2 P	1		
926	931	B	Bowlingcentra	0	0	30 C	0	30	2	2 P	1		
926	931	F	Tennisbanen (met verlichting)	0	0	50 C	0	50	3.1	2 P	2		
926	931	G	Veldsportcomplex (met verlichting)	0	0	50 C	0	50	3.1	2 P	2		
926	931	0	Schietinrichtingen:										
926	931	2	- binnenbanen: boogbanen	0	0	10 C	10	10	1	1 P	1		
926	931	F	Sportscholen, gymnastiekzalen	0	0	30 C	0	30	2	2 P	1		
9271	9200		Casino's	10	0	30 C	0	30	2	3 P	1		
9272.1	92009		Amusementshallen	0	0	30 C	0	30	2	2 P	1		
93	93	-											

SBI-1993	SBI-2008		OMSCHRIJVING	AFSTANDEN IN METERS					CATEGORIE	INDICES			
-	-	nummer		GEUR	STOF	GELUID	GEVAAR	GROOTSTE AFSTAND		VERKEER	VISUEEL	BODEM	LUCHT
93	96	-	OVERIGE DIENSTVERLENING										
9301.1	96011	A	Wasserijen en strijkinrichtingen	30	0	50 C	30	50	3.1	2 G	1		
9301.1	96011	B	Tapijtreinigingsbedrijven	30	0	50	30	50	3.1	2 G	1		L
9301.2	96012		Chemische wasserijen en ververijen	30	0	30	30 R	30	2	2 G	1	B	L
9301.3	96013	A	Wasverzendinrichtingen	0	0	30	0	30	2	1 G	1		
9301.3	96013	B	Wasserettes, wassalons	0	0	10	0	10	1	1 P	1		
9302	9602		Kappersbedrijven en schoonheidsinstituten	0	0	10	0	10	1	1 P	1		
9303	9603	0	Begrafenisondernemingen:										
9303	9603	1	- uitvaartcentra	0	0	10	0	10	1	2 P	1		
9303	96031	2	- begraafplaatsen	0	0	10	0	10	1	2 P	1		
9304	9313, 9604		Fitnesscentra, badhuizen en sauna-baden	10	0	30 C	0	30	2	1 P	1		
9305	9609	B	Persoonlijke dienstverlening n.e.g.	0	0	10 C	0	10 D	1	1 P	1		

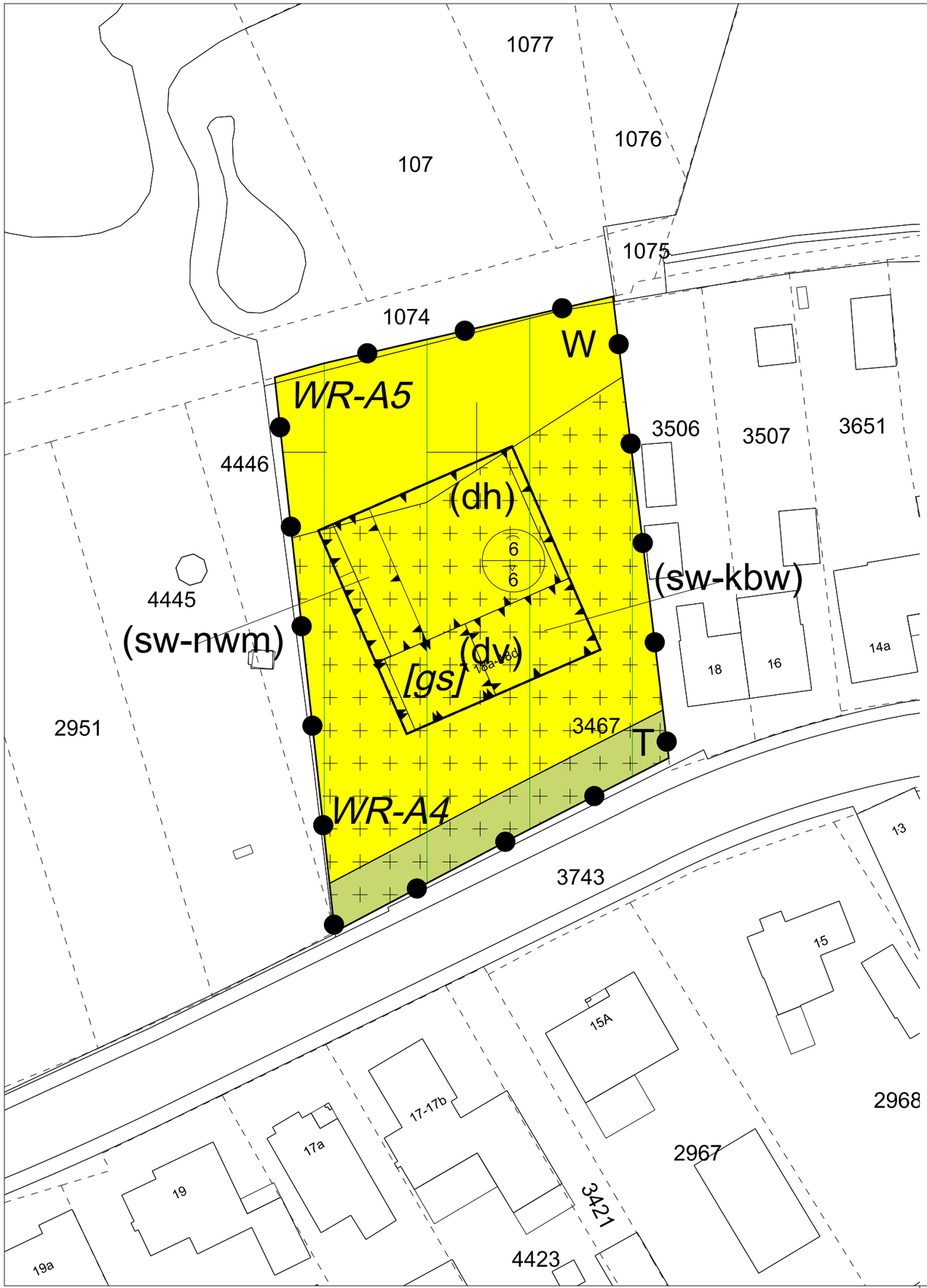

Plangebied

Plangebiedgrens

Bestemmingen

T — Tuin

W — Wonen

Dubbelbestemmingen

WR-A4 — Waarde - Archeologie 4

WR-A5 — Waarde - Archeologie 5

Gebiedsaanduidingen

milieuzone - Roerdalslenk II

Functieaanduidingen

(dh) — detailhandel

(dv) — dienstverlening

(sw-kbw) — specifieke vorm van wonen - kamerbewoning

(sw-nwm) — specifieke vorm van wonen - nevenactiviteit - werkplaats bij de meubelhandel

Bouwvlak

bouwvlak

Bouwaanduidingen

[gs] — gestapeld

Maatvoeringaanduidingen

A / B — maximum goothoogte (m), maximum bouwhoogte (m)

Verklaringen

bestaande bebouwing en kadastrale ondergrond

Bestemmingsplan 'Boomstraat 18a Posterholt'

Gemeente Roerdalen

NL.IMRO.1669.BPPTH2023BOOMSTR18-VG01

projectnr. BRO:	P06273
projectnr. TPG:	EP_RO-2006_930
schaal:	1:500
formaat:	A3
deelplan:	-

status:	vastgesteld
concept:	31-08-2023 / MP
voorontwerp:	dd-mm-jjjj / tek
ontwerp:	03-11-2023 / KB
vastgesteld:	30-05-2024 / IvW

wijziging:	02-10-2023 / MP
wijziging:	dd-mm-jjjj / tek
wijziging:	dd-mm-jjjj / tek
laatste wijziging:	dd-mm-jjjj / tek
bestandsnaam:	[IDN-nummer].dgn

BRO Ruimte. Mensen. Toekomst.

verbeelding: The People Group
www.thepeoplegroup.nl



Ruimte. Mensen. Toekomst.

Boomstraat 18a-d Posterholt

Gemeente Roerdalen

Bijlagen bij Toelichting

BRO

colofon

projectnaam
Boomstraat 18a-d Posterholt

datum
29 februari 2024

projectnummer
P06273

IMRO-identificatienummer
NL.IMRO.1669.BPPTH2023BOOMSTR18-VG01

opdrachtgever
Particulier

Concept
31 oktober 2023

Ontwerp
1 december 2023

Vaststelling
30 mei 2024

BRO
projectleider
WBl

projectteam
WvdH

bron kaft
BRO

review
WBl

Industriestraat 94
5931 PK Tegelen
+31 (0)77 373 06 01
info@bro.nl
www.bro.nl

BRO

Inhoudsopgave

Bijlagen bij Toelichting 3

Bijlage 1 Vooronderzoek NEN 5725 4

Bijlage 2 AERIUS notitie 31

Bijlage 3 Omgevingsdialoog 43

Bijlagen bij Toelichting

Bijlage 1 Vooronderzoek NEN 5725

aeres milieu

ingenieursbureau voor bodem, archeologie, geohydrologie, ecologie

Vooronderzoek NEN 5725
Boomstraat 18a te Posterholt

(Gemeente Roerdalen)

Vooronderzoek NEN 5725
Boomstraat 18a te Posterholt

Aeres Milieu Projectnummer	:	AM22586
Status rapport	:	Definitief (versie 1)
Datum	:	18 september 2023
Opdrachtgever	:	BRO Industriestraat 94 5931 PK Tegelen
Opgesteld door	:	BEd L. Koomen
Gecontroleerd door	:	ing. T.K.P.G. Thijssen

Aeres Milieu B.V.
Noordhoven 4
6042 NW ROERMOND
(t) 0475 – 320 000
e-mail: info@aeres-milieu.nl
www.aeres-milieu.nl

Disclaimer

Het onderzoek is op zorgvuldige wijze uitgevoerd volgens de algemeen gebruikelijke inzichten en methoden (opzet conform NEN 5725 en interpretatie aan de hand van de Leidraad Bodembescherming).

Opgemerkt wordt dat bij een vooronderzoek sprake is van een momentopname. Dit betekent dat Aeres Milieu op voorhand geen aansprakelijkheid accepteert voor maatregelen of mogelijke beslissingen die de opdrachtgever naar aanleiding van het door Aeres Milieu uitgevoerde onderzoek neemt. Tevens wordt opgemerkt dat Aeres Milieu voor het verkrijgen van de voor het historisch onderzoek noodzakelijke informatie (mede) afhankelijk is van externe bronnen. Voor Aeres Milieu is niet te verifiëren of deze bronnen altijd volledig en zonder fouten zijn. Hierdoor kan Aeres Milieu niet instaan voor de juistheid en volledigheid van de verzamelde historische informatie.

INHOUDSOPGAVE

1. INLEIDING 4

2. VOORONDERZOEK 6

2.1 Topografische beschrijving 6

2.2 Bewonings- en bebouwingsgeschiedenis 6

2.3 Historische (bodem) informatie 7

2.4 Bodemopbouw en geo(hydro)logie 13

2.5 Beschrijving van de onderzoekslocatie 13

2.6 Profileringsboringen 14

2.7 Asbest 14

2.8 Regionale Bodemkwaliteitskaart Noord- en Midden-Limburg 14

2.9 Onderzoekshypothese 14

3. CONCLUSIES EN AANBEVELINGEN 15

Bijlagen:

1 Topografische en kadastrale overzichtskaart
2 Foto's onderzoekslocatie
3 Situatietekening onderzoekslocatie met fotopunten en boringen
4 Boorprofielen

1. INLEIDING

In opdracht van BRO heeft Aeres Milieu een vooronderzoek conform de NEN 5725 uitgevoerd op de locatie:

Adres onderzoekslocatie	: Boomstraat 18a te Posterholt
Gemeente	: Roerdalen
Kadastrale registratie	: Posterholt, sectie C, nummer 3467
Oppervlakte	: circa 2.230 m^2
Huidig gebruik van de locatie	: wonen en meubelzaak
Toekomstig gebruik	: wonen

Aanleiding

De aanleiding voor het laten uitvoeren van dit vooronderzoek is de voorgenomen functiewijziging van de onderzoekslocatie van bedrijf naar wonen.

Doel

Het doel van het vooronderzoek is om op basis van de onderzoeksgegevens vast te stellen of er sprake is van een mogelijke verontreiniging van de bodem met stoffen die een belemmering kunnen vormen met het oog op de voorgenomen ontwikkelingen.

Het vooronderzoek is uitgevoerd conform de richtlijnen van de NEN 5725 van het Nederlands Normalisatie-Instituut. In dit vooronderzoek wordt het volgende beschreven:

- algemene gegevens;
- het voormalige gebruik van de onderzoekslocatie;
- het toekomstige gebruik van de onderzoeklocatie;
- de directe omgeving van de onderzoekslocatie;
- de bodemopbouw en de diepte en stroming van het freatisch grondwater.

In principe richt het vooronderzoek zich op alle percelen waarop het onderzoek betrekking heeft én de direct hieraan grenzende percelen. Indien een direct aangrenzend perceel smal (< 10 m breed) is, worden ook de percelen hier weer aan grenzend meegenomen. Indien de aangrenzende percelen groot zijn, wordt alleen het gedeelte van deze percelen binnen 25 meter vanaf de grens van de bodemonderzoekslocatie in beschouwing genomen, tenzij er aanleiding bestaat toch het gehele perceel te onderzoeken.

De in hoofdstuk 2 opgenomen informatie is afkomstig van/uit:

- opdrachtgever;
- kadaster.nl;
- topotijdreis.nl;
- dinoloket.nl;
- AHN.nl;
- gemeente Roerdalen;
- servicecentrum MER;
- provincie Limburg;
- terreininspectie.

Aeres Milieu B.V. heeft geen binding met de opdrachtgever en de onderzoekslocatie anders dan als onafhankelijk onderzoeksbureau.

2. VOORONDERZOEK

2.1 Topografische beschrijving

De onderzoekslocatie ligt aan de Boomstraat 18a te Posterholt. Kadastraal is de locatie bekend als gemeente Posterholt, sectie C, nummer 3467. De coördinaten volgens het R.D. stelsel zijn X = 200.305/ Y = 347.735. Zie bijlage 1 voor een topografische en kadastrale kaart. Op onderstaande luchtfoto is de globale begrenzing van de onderzoekslocatie weergegeven.



Afbeelding 1: globale begrenzing onderzoekslocatie (bron luchtfoto: PDOKviewer)

2.2 Bewonings- en bebouwingsgeschiedenis

In het kader van het vooronderzoek is historisch kaartmateriaal bestudeerd. Uit kaartmateriaal van de geraadpleegde historische kaarten is af te leiden dat de onderzoekslocatie tot aan halverwege de jaren zestig van de 20ste eeuw altijd onbebouwd is geweest. Op de kaart uit 1970 is voor het eerst bebouwing centraal op de locatie zichtbaar. Volgens de BAG[1] dateert de bebouwing uit 1970. Op de kaart uit 1990 is waar te nemen dat er zuidelijk van de bebouwing een gebouw bijkomt. De kaart uit 2006 geeft de huidige bebouwing op de onderzoekslocatie weer.

[1] Bagviewer.kadaster.nl



1937



1965



1970



1980

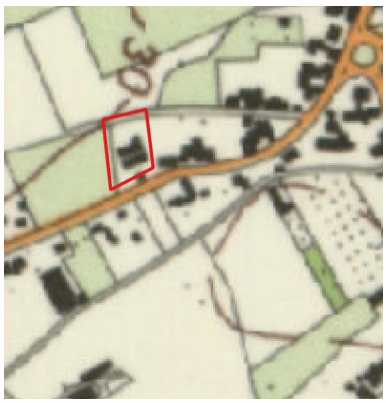

1990



2006

Afbeelding 2: geraadpleegde historische kaarten (bron kaarten: topotijdreis.nl)

2.3 Historische (bodem) informatie

Voor het verkrijgen van historische informatie van de onderzoekslocatie is op 18 juli 2023 een informatieverzoek ingediend bij servicecentrum MER. Gevraagd is naar uitgevoerde bodemonderzoeken en/of bodemsaneringen, verleende hinderwet- of milieuvergunningen, bouw- en/of sloopvergunningen, de aanwezigheid van onder- en/of bovengrondse brandstoftanks en gegevens over calamiteiten. Tevens is gevraagd of de locatie en de directe omgeving verdacht is op het voorkomen van verhoogde gehalten aan PFAS en/of GenX, of dat er ter plaatse bronlocaties bekend zijn voor PFAS of GENX. Deze zijn niet bekend bij de gemeente.

Voor de onderzoekslocatie zijn de in tabel 2.1 weergegeven bouwvergunningen verleend. Hierbij zijn geen bijzonderheden met betrekking tot de bodemkwaliteit aangetroffen. Er zijn voor zover bekend voor de onderzoekslocatie geen sloopvergunningen verleend.

Voor de onderzoekslocatie zijn de in tabel 2.1 weergegeven (relevante) bouwvergunningen geraadpleegd.

Dossiernummer	Datum	Vergunning	Opmerkingen
186686	24-11-1999	Bouwvergunning	Tijdelijke vergunning voor het plaatsen van een stacaravan t.b.v. de opslag van banden

Tabel 2.1.: Overzicht geraadpleegde (relevante) bouwvergunning

Voor de onderzoekslocatie zijn de in tabel 2.2 weergegeven (relevante) milieuvergunningen geraadpleegd.

Dossiernummer	Datum	Vergunning	Opmerkingen
127261	29-08-2000	Wet milieubeheer	Uitbreiding herstelinrichting voor motorvoertuigen. Slibopvangput 3.000 liter en oliebenzine afscheider. Inpandig vloeistofdichte bedrijfvloeren.
127265	12-11-2001	Controle milieuwetgeving	Er worden diverse voorschriften voor inrichtingen voor motorvoertuigen niet nageleefd. Gevaarlijke stoffen dienen afgevoerd te worden naar een erkend verwerkingsbedrijf.
127265	31-12-2002	Integrale milieucontrole	Er is geconstateerd dat de tijdens de vorige controle geconstateerde tekortkomingen zijn verholpen.
127265	07-09-2006	Integrale milieucontrole	Geen strijdigheden geconstateerd.
127265	10-08-2011	Integrale milieucontrole	Opsturen herkeuringsbewijs vloer wasstraat. Ledigen te volle olieafscheider.

Tabel 2.2: Overzicht geraadpleegde (relevante) milieuvergunningen en controles

Binnen het plangebied en in de directe omgeving zijn de in tabel 2.3 weergegeven bodemonderzoeken uitgevoerd.

Kenmerk	Bijzonderheden
Verkennend bodemonderzoek, tankstation Demarteau, Boomstraat 18a, rapport Grontmij, d.d. augustus 1993	Aanleiding voor het onderzoek is de voorgenomen aanmelding van het tankstation bij het Subat (stichting Uitvoering Bodemsanering Amovering Tankstations) Er zijn lichte benzinegeuren en brandgeuren waargenomen. Ter plaatse van het voormalige pompeiland is de grond licht verhoogd met minerale olie. Ter plaatse van huidige en voormalige vulpunten is de grond licht verhoogd met minerale olie. Ter plaatse van het huidige pompeiland is eveneens een lichte verontreiniging met minerale olie aangetoond. In het grondwater zijn geen verontreinigingen aangetoond. Deze verontreinigingen zijn waarschijnlijk ontstaan bij het tanken en het vullen van de tanks.
Nader bodemonderzoek fase 2, Boomstraat 18a, rapport Milieutechnisch Adviesbureau Heel BV, d.d. 28-02-1997	Aanleiding voor het nader onderzoek vormt een sterke verontreiniging met minerale olie welke tijdens eerder uitgevoerd verkennend en nader bodemonderzoek op het achter terrein werd aangetoond. De resultaten van dit nader bodemonderzoek (fase 2) zijn een aanvulling op het eerder uitgevoerde nader onderzoek in december 1996 (fase 1). Ter plaatse van vrijwel het gehele achterterrein zijn in de ondiepe bodem lichte tot sterke verontreinigingen met olie aangetoond. Op een drietal locaties zijn in de grond sterke verontreinigingen met minerale olie aangetoond. De lichte en sterke verontreinigingen met minerale olie in de grond zijn met het uitgevoerde onderzoek in verticale richting (in de diepte) niet afgeperkt. De sterke verontreiniging van het grondwater met minerale olie en vluchtige aromaten is noch in horizontale richting, noch in de diepte ingekaderd Voor het vaststellen van een ondergrens van (zowel de lichte en sterke) verontreiniging met minerale olie in de grond is het noodzakelijk om aanvullend op het voorgaande onderzoek de diepere bodemmonsters te laten analyseren op minerale olie. Met de bestaande onderzoeksgegevens kan onvoldoende inschatting worden gemaakt over de te verwachten saneringskosten van de grond.

Kenmerk	Bijzonderheden
	Tevens wordt aanbevolen om de sterke verontreinigingen met minerale olie en vluchtige aromaten in het grondwater middels nader grondwater-onderzoek ruimtelijk in kaart te brengen teneinde een saneringsnoodzaak te kunnen vaststellen.

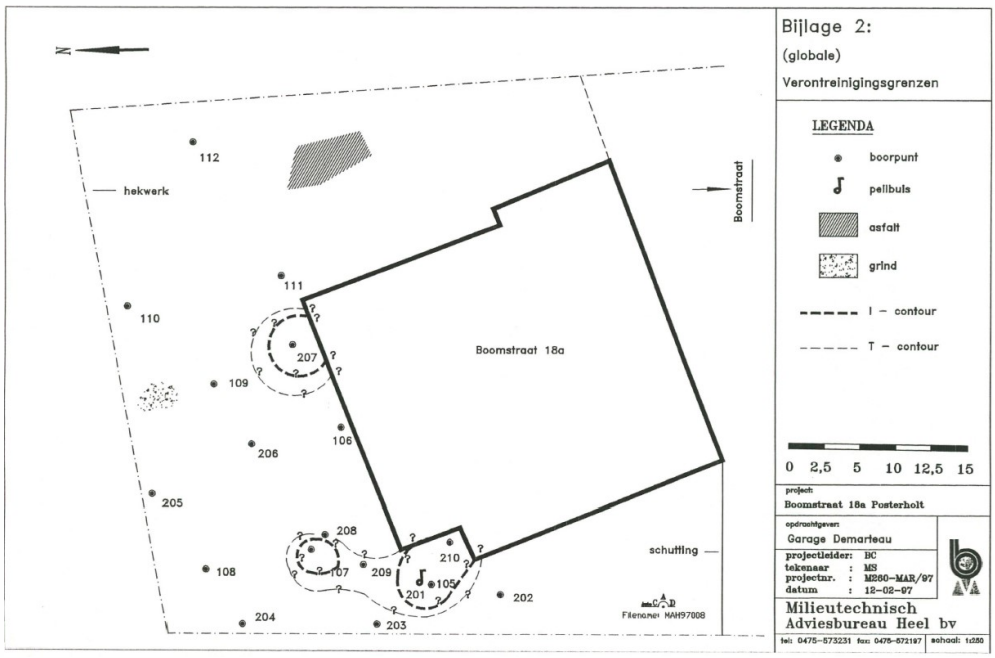

Afbeelding 3: Verontreinigingsgrenzen (bron tekening: MAH)

Oriënterend bodemonderzoek, Boomstraat 18a, rapport bureau MHO, d.d. mei 1997	Op Boomstraat 18a is door de eigenaar van het perceel een sanering gestart zonder goedgekeurd saneringsplan. Inmiddels is ca. 110 m^3 grond ontgraven en elders op het terrein in depot gezet. Het grondwater uit de ontgravingsput is opgepompt en opgeslagen in een watertank (mestvat). Door bureau Onderzoek zijn de wanden van de ontgravingsput, het gronddepot en het watervat bemonsterd. *Resultaten en Conclusies:* Ontgravingsput Ter plaatse van boorpunt 1 is geen minerale olie aangetoond. In de monsters van boorpunt 2 en 3 overschrijdt het minerale oliegehalte ruim de streefwaarde. In het monster van boorpunt 4 wordt voor minerale olie zelfs de interventiewaarde overschreden. De verontreiniging is onvoldoende afgegraven. Gronddepot Het gehalte aan minerale olie is groter dan de interventiewaarde. Het depot is ernstig verontreinigd. Grondwater Het gehalte aan minerale olie in het water is groter dan de interventiewaarde voor grondwater. Het water is ernstig verontreinigd.
Deelsanering Boomstraat 18a, Posterholt, rapport Milieutechnisch Adviesbureau Heel BV, d.d. 25-07-1997	Ter plaatse van noordoosthoek is de grond gesaneerd. Behoudens de restverontreiniging onder het garagebedrijf is de verontreiniging nagenoeg verwijderd. In totaal is 485 ton verontreinigde grond afgevoerd naar een grondreinigingsbedrijf. Doormiddel van folie is een scheiding aangebracht tussen de aanvulgrond en de verontreinigde grond onder het gebouw. Ten aanzien van de restverontreiniging wordt het volgende aanbevolen:

Kenmerk	Bijzonderheden
	De omvang van de met minerale olie verontreinigde grond onder het gebouw dient in kaart gebracht te worden; Ter plaatse van het centrum van ontgraving 1 dient de kwaliteit van het grondwater onderzocht te worden aangezien een onbekende hoeveelheid verontreinigd grondwater verwijderd is tijdens de deelsanering; Op basis van de resultaten van het nader onderzoek dient een saneringsplan en eventueel een saneringsonderzoek opgesteld te worden. Het saneringsplan dient ter goedkeuring aangeboden te worden aan de provincie Limburg.
	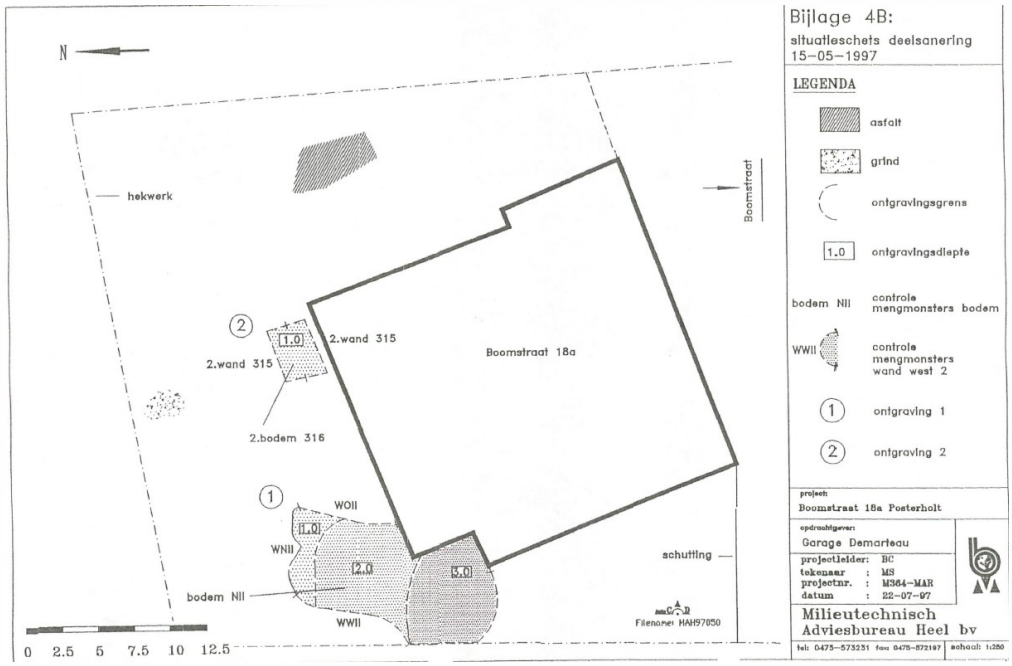 *Afbeelding 4: situatieschets deelsanering 15-05-1997 (bron tekening: MAH)*
Nader bodemonderzoek fase 3, Boomstraat 18a, rapport Milieutechnisch Adviesbureau Heel BV, d.d. 24-09-1997	Aanleiding voor het onderzoek vormt de aanwezige restverontreiniging onder de noordwestzijde van het garagebedrijf en een mogelijke grondwaterrestverontreiniging ter plaatse van de uitgevoerde deelsanering. Op grond van de resultaten van het nader bodemonderzoek (fase 3) wordt ten aanzien van de restverontreiniging onder het gebouw aan de noordwestzijde van het garagebedrijf het volgende geconcludeerd: - in het grondwatermonster ter plaatse van de uitgevoerde deelsanering aan de noordwestzijde van het garagebedrijf zijn geen verhoogde concentraties met minerale olie en vluchtige aromaten aangetoond; - ter plaatse van boring 401 (2,0-2,2 m -mv) is een matig verhoogd gehalte aan benzeen en een sterk verhoogd gehalte aan minerale olie aangetoond. In het grondmonster van boring 403 (1,2-1,5 m -mv) is een licht verhoogd gehalte aan minerale olie aangetoond; - op basis van de uitgevoerde deelsanering, de voorgaande bodemonderzoeken en de zintuiglijke waarnemingen wordt verwacht dat de bodem onder het garagebedrijf tot 3,0 m -mv met minerale olie en vluchtige aromaten is verontreinigd; - gelet op de horizontale en verticale verspreiding van de met minerale olie en vluchtige aromaten verontreinigde grond wordt de omvang van de restverontreiniging onder het gebouw aan de noordwestzijde van het garagebedrijf geschat op circa 90 m^3. Op basis van de hierboven genoemde conclusies wordt ten aanzien van de restverontreiniging het volgende aanbevolen:

Kenmerk	Bijzonderheden
	- de resultaten van het nader onderzoek fase 3 te overhandigen aan het bevoegd gezag, in deze de provincie Limburg; - middels een saneringsonderzoek eventueel aangevuld met aanvullende analysegegevens van grond en grondwater de meest geschikte (zowel milieuhygiënische, technisch als financieel) saneringsvariant vast te stellen; - naar aanleiding van het saneringsonderzoek een saneringsplan op te stellen. Het saneringsplan dient ter goedkeuring aangeboden te worden aan de provincie Limburg. 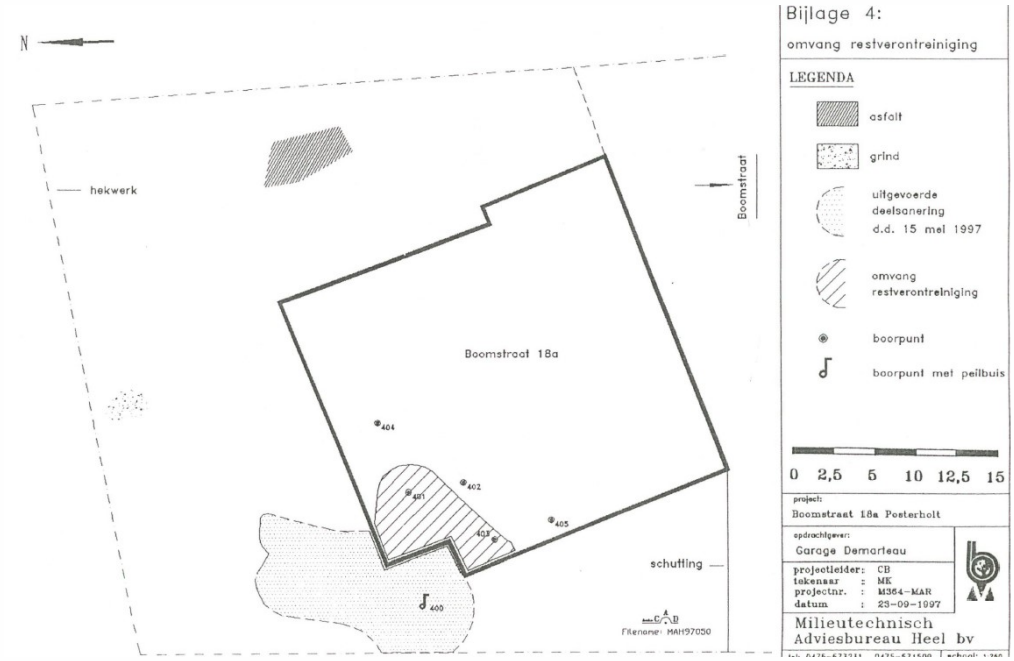 *Afbeelding 5: tekening met omvang restverontreiniging (bron tekening: MAH)*
Aanvullend bodemonderzoek, Boomstraat 18a, Briefrapport Milieutechnisch Adviesbureau Heel BV, d.d. 25-11-1997	Om na te gaan of de bodem van het naburige terrein verontreinigd is geraakt als gevolg van het lozen van bedrijfsafvalwater (waswater) van het garagebedrijf, zijn ter plaatse op 11 november 1997, in overleg met U en met de naburige terreineigenaar, 4 grondboringen verricht tot een diepte van circa 2,5 m -mv (boring 500 t/m 503). Uit de analyseresultaten blijkt dat in beide grondmonsters geen verontreinigingen met de onderzochte stoffen zijn aangetroffen. De resultaten geven geen aanleiding tot het uitvoeren van nader onderzoek.
Eindevaluatierapport Boomstraat 18a, Rapport HAK milieutechniek, d.d. oktober 2000	Ter plaatse van de locatie aan de Boomstraat 18a te Posterholt is in 1997 een verontreiniging in de bodem aangetroffen met minerale olie. De verontreiniging bevindt zich deels onder een gebouw (garage). Het gedeelte van de verontreinigde bodem, dat buiten de bebouwing is gelegen is in mei/juni 1997 onder milieukundige begeleiding gesaneerd (deelsanering). De verontreiniging onder het gebouw is niet verwijderd (restverontreiniging). *Resultaten grond:* Tijdens de monitoring van augustus 1999 is aangetoond, dat het gehalte aan minerale olie in de grond is afgenomen ten opzichte van het waargenomen gehalte in september 1997. Na november 1999 is geen verdere afname van de verontreiniging meer aangetoond. De aangetroffen gehaltes BTEX liggen beneden de detectielimiet.

Kenmerk	Bijzonderheden
	Resultaten grondwater: Tijdens alle bemonsteringsrondes tussen november 1999 en mei 2000 zijn in het grondwater, zowel ter plaatse van de peilbuizen als in het onttrokken grondwater uit het onttrekkingsfilter, geen concentraties minerale olie en BTEX aangetroffen die de detectielimiet overschrijden. Uit de analyseresultaten van de grondwatermonsters van het effluent valt af te leiden, dat geen verwijdering van de vracht via grondwateronttrekking plaatsvindt. De aangetroffen gehaltes minerale olie tijdens de laatste monitoringsrondes betreffen een immobiele (voornamelijk C30-C40), zware oliesoort. *Conclusies:* Tijdens de monitoringsronde van mei 2000 is het volgende aangetoond: -het minerale olie gehalte in de grond vertoont in eerste instantie een dalende tendens; na november 1999 is geen verdere afname van minerale olie in de grond meer aangetoond; -in het grondwater zijn geen concentraties minerale olie en BTEX aangetroffen die de detectielimiet overschrijden; -de verwijdering van de verontreiniging door grondwateronttrekking en/of biologische afbraak is op dit moment minimaal. -de restverontreiniging is zeer immobiel is en verspreidt zich niet. Op grond van bovenstaande wordt verwacht, dat de restverontreiniging onder de bebouwing geen actuele risico's oplevert en dat ten gevolge van de restverontreiniging, géén nieuw geval van bodemverontreiniging ontstaat. Gezien het feit, dat: -geen verspreiding optreedt; -ten gevolge van de restverontreiniging geen actuele risico's te verwachten zijn; -op dit moment de afbraak van de verontreiniging minimaal is en -de verwijdering van de vracht aan verontreinigende stoffen niet verder toeneemt; wordt geconcludeerd dat bij het voortzetten van de sanering het saneringsrendement negatief wordt. Bij voortzetting van de sanering zullen namelijk de kosten toenemen, terwijl de verontreiniging niet verder wordt verwijderd.
Verkennend bodemonderzoek, Boomstraat 17, Rapport Kragten, d.d. 26-06-2002	Gelegen zuidelijk van de onderzoekslocatie Aanleiding voor het onderzoek is de geplande aanbouw van een zorgwoning aan de huidige woning op het perceel. *Bovengrond:* licht verhoogd met zink *Ondergrond:* licht verhoogd met minerale olie *Grondwater:* licht verhoogd met cadmium, nikkel, zink en xylenen. *Conclusie:* Aanvullend onderzoek naar de lichte verontreinigingen is niet noodzakelijk.

Tabel 2.3: Overzicht uitgevoerde bodemonderzoeken

Er is geen informatie bekend dat op de locatie of directe omgeving (bedrijfs)activiteiten hebben plaatsgevonden die een potentiële bron zijn voor PFAS en/of GenX.

Voor zover bekend hebben er op de locatie geen ophogingen, opvullingen of dempingen plaatsgevonden. Uit informatie van de provincie Limburg blijkt dat binnen of direct nabij het onderzoeksgebied geen (voormalige) stortplaatsen of ernstige bodemverontreinigingen bekend zijn.

2.4 Bodemopbouw en geo(hydro)logie

De bodemopbouw van de onderzoekslocatie wordt schematisch weergegeven in tabel 2.4.

Diepte [m-mv]	Lithostratigrafie	Lithologie
0 – 3,3	Formatie van Boxtel	Zandige eenheid, hoofdzakelijk bestaande uit midden en fijn zand, met weinig zandige klei en grof zand en een spoor klei, veen en grind
3,3 – 8,8	Formatie van Beegden	Zanderige eenheid, hoofdzakelijk bestaande uit grof zand, grind en midden zand, met weinig zandige klei en fijn zand, een spoor klei en kans op stenen, keien en blokken.
8,8 – 9,8	Formatie van Beegden	Kleiige eenheid, hoofdzakelijk bestaande uit zandige klei en klei met fijn en midden zand en een spoor veen, grof zand en grind.
9,8 – 23,4	Formatie van Beegen	Zanderige eenheid, hoofdzakelijk bestaande uit grof zand, grind en midden zand, met weinig zandige klei en fijn zand, een spoor klei en kans op stenen, keien en blokken.

Tabel 2.4: Geo(hydro)logische indeling (bron)

Het maaiveld ter plaatse van de onderzoekslocatie bevindt zich op een hoogte van circa 31,2 meter +NAP. De stroming van het freatisch grondwater is globaal noordelijk gericht en bevindt zich op een hoogte van circa 28,5 meter +NAP, dit komt overeen met 2,7 meter -maaiveld. De onderzoekslocatie bevindt zich niet binnen de grenzen van een grondwaterbeschermingsgebied.

2.5 Beschrijving van de onderzoekslocatie

Op 25 augustus 2023 is een veldinspectie uitgevoerd. Hierbij is gelet op het terreingebruik en de aanwezigheid van ondergrondse tanks, stookplaatsen, (half)verhardingslagen, ophogingen, storthopen, dempingen, afgravingen en asbestverdacht materiaal op het terrein. Een fotoreportage van de onderzoekslocatie is opgenomen in bijlage 2.

Op de onderzoekslocatie bevindt zich een loods met hieraan zuidelijk enkele appartementen geschakeld. In het pand zit ten tijde van het veldwerk een meubelzaak. In de zuidwest hoek van de meubelzaak staan op een intacte betonvloer enkele kannen met olie opgeslagen. West-, noord- en oostelijk rondom de bebouwing is een betonverharding aanwezig. Noordelijk van de loods staan diverse materialen (pallets, stenen en ijzerwaren) opgeslagen. Zuidelijk tegen de loods bevinden zich een vijftal appartementen. Bij deze appartementen is een betonklinkerverharding aanwezig. De tuin bestaat grotendeels uit grind en stenen en is omheind met een haag.

Er zijn geen waarnemingen gedaan die wijzen op de aanwezigheid van bodemverontreinigingen of bronnen van verontreinigingen. Tijdens de veldinspectie is op het terrein geen asbestverdacht materiaal aangetroffen.

De onderzoekslocatie wordt aan de noordzijde begrensd door grasland en het pad de Steeg, aan de oostzijde door bebouwing met tuin aan de Boomstraat 18, aan de zuidzijde door de Boomstraat en aan de westzijde door een dierenweide.

2.6 Profileringsboringen

Teneinde een vooronderzoek te kunnen gebruiken als bewijsmiddel voor de bodemkwaliteit dienen er conform de Nota bodembeheer Limburg Noord 2020-2029 in aanvulling op de NEN5725 profileringsboringen te worden geplaatst. Op 17 maart 2023 zijn twee profileringsboringen geplaatst tot max. 1,0 m -mv. om een beeld te krijgen van de bodemopbouw. De boringen zijn verricht met behulp van de Edelmanboor (ø 7 of 10 cm). Zie voor de boorpuntlocaties bijlage 4.

Het opgeboorde bodemmateriaal is volgens de classificatienorm voor onverharde bodems (NEN 5104) beoordeeld. Daarnaast is vastgesteld in hoeverre het opgeboorde materiaal mogelijke aanwijzingen biedt voor de aanwezigheid van visueel zichtbare verontreiniging. Op basis van de zintuiglijke waarnemingen en de bodemopbouw heeft laagsgewijze profielbeschrijving plaatsgevonden. De uitkomende grond en alle zintuiglijk waargenomen bijzonderheden zijn per boring beschreven in de profielbeschrijvingen (zie bijlage 4).

In tabel 2.5 is de boringen beschreven waarin zintuiglijk afwijkingen zijn geconstateerd.

Boring	Diepte boring (m -mv)	Traject (m -mv)	Grondsoort	Waargenomen bijzonderheden
02	0,70	0,00 - 0,30	Zand	Brokken baksteen

Tabel 2.5: Overzicht zintuiglijke afwijkingen

Bijmengingen met baksteen worden conform NEN 5725 niet gezien als zijnde verdacht voor asbest.

2.7 Asbest

Uit het dossieronderzoek en de uitgevoerde veldinspectie is geen informatie naar voren gekomen dat ter plaatse van de onderzoekslocatie asbestverdachte activiteiten hebben plaatsgevonden.

2.8 Regionale Bodemkwaliteitskaart Noord- en Midden-Limburg

Uit de bodemkwaliteitskaart van de regio Noord- en Midden-Limburg blijkt dat voor de onderzoekslocatie de ontgravingsklasse ‘Landbouw/natuur’ geldt voor zowel de bovengrond als ondergrond. Op de bodemfunctieklassenkaart heeft het noordelijke gedeelte van locatie de functieklasse ‘Landbouw/Natuur’. Het zuidelijke gedeelte van de locatie heeft de functieklasse ‘Wonen’. Ten aanzien van PFAS heeft de locatie de ontgravingsklasse ‘Landbouw/natuur’ voor zowel de bovengrond als ondergrond.

2.9 Onderzoekshypothese

Gebaseerd op de verzamelde gegevens uit het vooronderzoek dient de onderzoekslocatie als “verdacht” beschouwd te worden op het voorkomen van bodemverontreiniging. Naast licht verhoogde gehalten op het perceel bevindt zich aan de noordwestzijde van het pand een restverontreiniging met minerale olie. De aanwezigheid van asbestverdacht materiaal in de bodem wordt niet verwacht (niet verdacht).

3. CONCLUSIES EN AANBEVELINGEN

Gebaseerd op de verzamelde gegevens uit het vooronderzoek dient de onderzoekslocatie als “verdacht” beschouwd te worden op het voorkomen van bodemverontreiniging. Naast licht verhoogde gehalten op het perceel bevindt zich aan de noordwestzijde van het pand een restverontreiniging met minerale olie.

De bodemkwaliteit vormt geen belemmering voor de aan de voorzijde gerealiseerde appartementen. Bij een functiewijziging van de achtergelegen loods en het buitenterrein en bij grondroerende activiteiten of nieuwbouw is het noodzakelijk een bodemonderzoek uit te voeren en/of om de aanwezige restverontreiniging onder de bebouwing te saneren.

De aanwezigheid van asbestverdacht materiaal in de bodem wordt niet verwacht (niet verdacht).

Bijlage 1

Topografische en kadastrale overzichtskaart



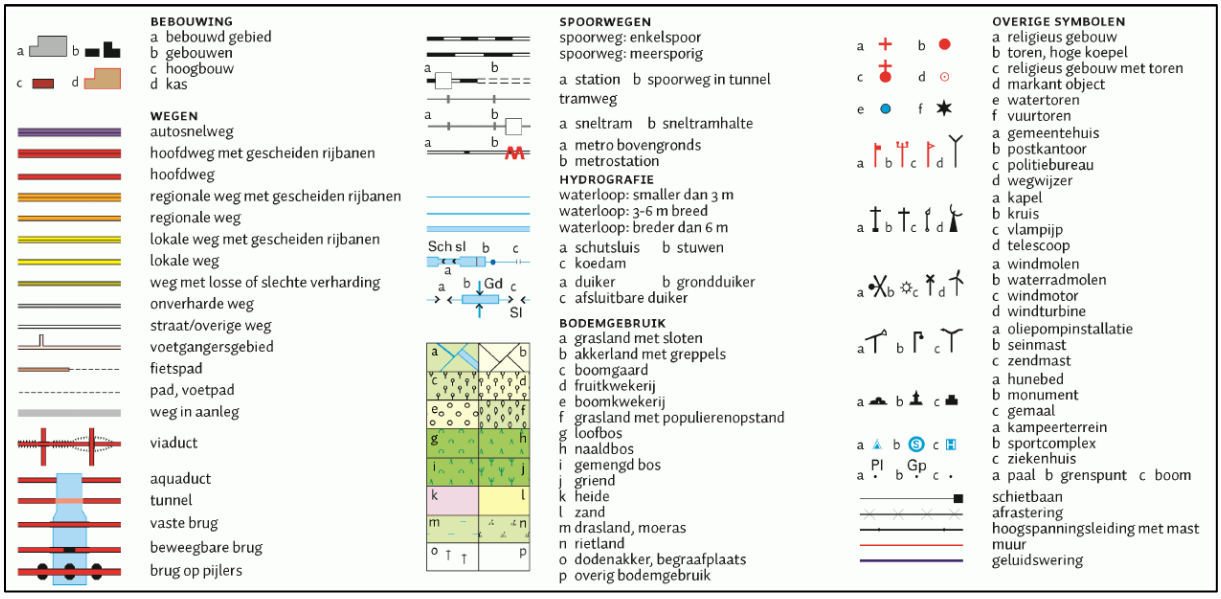

BEBOUWING
a bebouwd gebied
b gebouwen
c hoogbouw
d kas

WEGEN
autosnelweg
hoofdweg met gescheiden rijbanen
hoofdweg
regionale weg met gescheiden rijbanen
regionale weg
lokale weg met gescheiden rijbanen
lokale weg
weg met losse of slechte verharding
onverharde weg
straat/overige weg
voetgangersgebied
fietspad
pad, voetpad
weg in aanleg
viaduct
aquaduct
tunnel
vaste brug
beweegbare brug
brug op pijlers

SPOORWEGEN
spoorweg: enkelspoor
spoorweg: meersporig
a station b spoorweg in tunnel
tramweg
a sneltram b sneltramhalte
a metro bovengronds
b metrostation

HYDROGRAFIE
waterloop: smaller dan 3 m
waterloop: 3-6 m breed
waterloop: breder dan 6 m
a schutsluis b stuwen
c koedam
a duiker b grondduiker
c afsluitbare duiker

BODEMGEBRUIK
a grasland met sloten
b akkerland met greppels
c boomgaard
d fruitkwekerij
e boomkwekerij
f grasland met populierenopstand
g loofbos
h naaldbos
i gemengd bos
j griend
k heide
l zand
m drasland, moeras
n rietland
o dodenakker, begraafplaats
p overig bodemgebruik

OVERIGE SYMBOLEN
a religieus gebouw
b toren, hoge koepel
c religieus gebouw met toren
d markant object
e watertoren
f vuurtoren
a gemeentehuis
b postkantoor
c politiebureau
d wegwijzer
a kapel
b kruis
c vlampijp
d telescoop
a windmolen
b waterradmolen
c windmotor
d windturbine
a oliepompinstallatie
b seinmast
c zendmast
a hunebed
b monument
c gemaal
a kampeerterrein
b sportcomplex
c ziekenhuis
a paal b grenspunt c boom
schietbaan
afrastering
hoogspanningsleiding met mast
muur
geluidswering

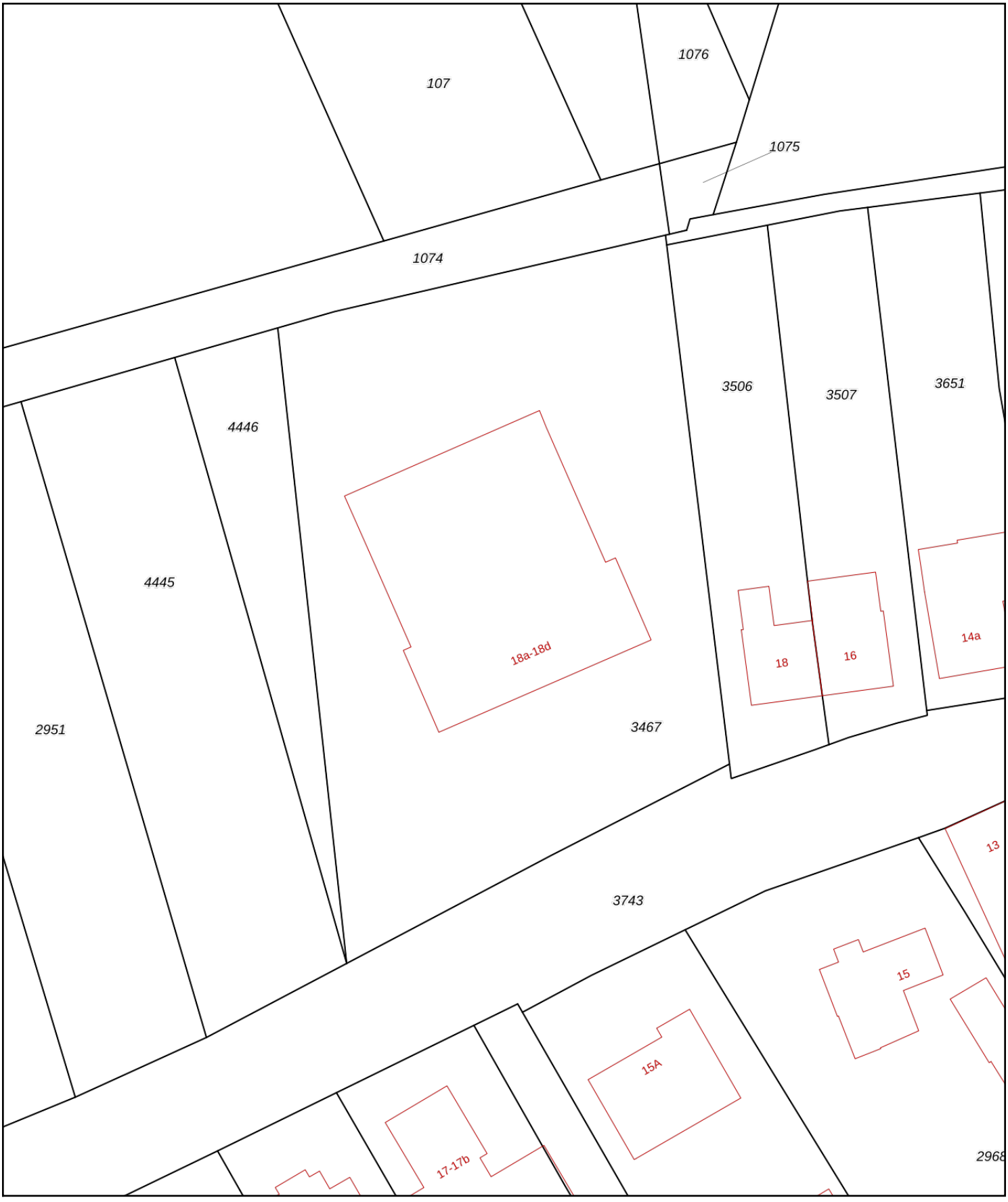

Deze kaart is noordgericht

12345 Perceelnummer

25 Huisnummer

Vastgestelde kadastrale grens

Voorlopige kadastrale grens

Administratieve kadastrale grens

Bebouwing

Voor een eensluidend uittreksel, geleverd op 18 juli 2023
De bewaarder van het kadaster en de openbare registers

Schaal 1: 500

Kadastrale gemeente	Posterholt
Sectie	B
Perceel	3467

Aan dit uittreksel kunnen geen betrouwbare maten worden ontleend.
De Dienst voor het kadaster en de openbare registers behoudt zich de intellectuele eigendomsrechten voor, waaronder het auteursrecht en het databankenrecht.

kadaster

Bijlage 2

Foto’s van de onderzoekslocatie



Foto 1



Foto 2



Foto 3



Foto 4



Foto 5



Foto 6



Foto 7



Foto 8



Foto 9



Foto 10



Foto 11



Foto 12

Bijlage 3

Situatietekening onderzoekslocatie met fotopunten en boringen

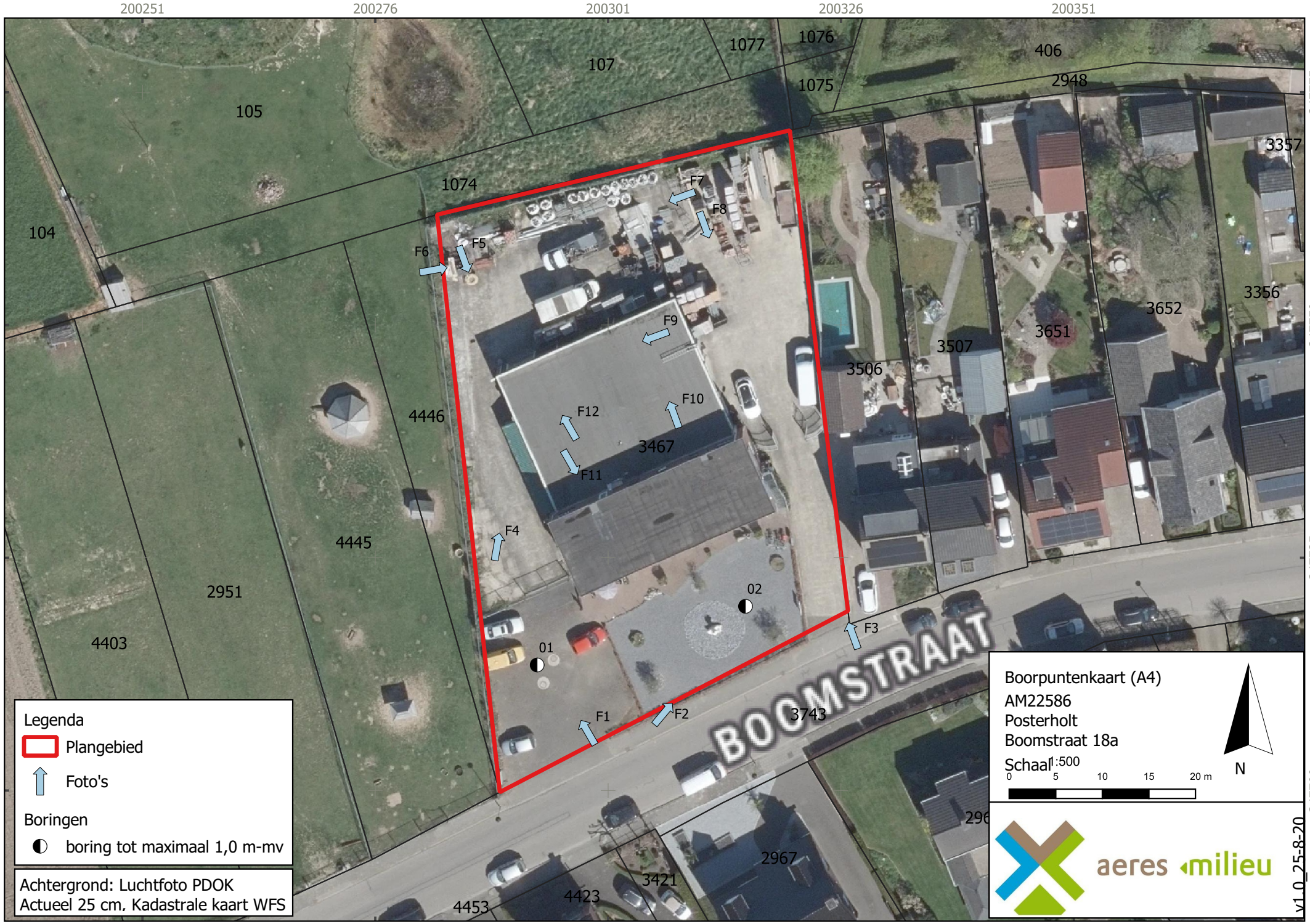
200251
200276
200301
200326
200351
347775
347750
347725
347700
105
107
1077
1076
1075
406
2948
3357
1074
104
F1
F2
F3
F4
F5
F6
F7
F8
F9
F10
F11
F12
3356
3652
3651
3507
3506
4446
3467
4445
2951
4403
02
01
BOOMSTRAAT
3743
2967
3421
4423
4453
Legenda
Plangebied
Foto's
Boringen
boring tot maximaal 1,0 m-mv
Achtergrond: Luchtfoto PDOK
Actueel 25 cm, Kadastrale kaart WFS
Boorpuntenkaart (A4)
AM22586
Posterholt
Boomstraat 18a
Schaal 1:500
0 5 10 15 20 m
N
aeres milieu
v1.0_25-8-20

Bijlage 4

Boorprofielen

Boring: 01

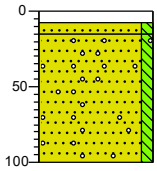

0 klinker
8
15 Zand matig fijn, zwak siltig, grijsgeel, Edelmanboor
Zand matig fijn, zwak siltig, sporen grind, sporen roest, oranjegeel, Edelmanboor
100

Boring: 02

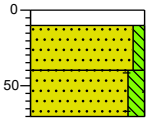

0 split
10 Donkergrijs, Graven, Grijze split op worteldoek
40 Zand matig fijn, zwak siltig, lichtgrijs, Edelmanboor
70 Zand matig fijn, matig siltig, brokken baksteen, bruingrijs, Edelmanboor, Boring gestaakt op harde laag

Projectnaam: Boomstraat 18a, Posterholt

Projectcode: AM22586 **Opdrachtgever: BRO**

Legenda (conform NEN 5104)

grind

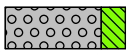
Grind, siltig

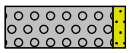
Grind, zwak zandig

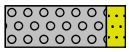
Grind, matig zandig


Grind, sterk zandig


Grind, uiterst zandig

zand


Zand, kleïg


Zand, zwak siltig


Zand, matig siltig


Zand, sterk siltig


Zand, uiterst siltig

veen


Veen, mineraalarm


Veen, zwak kleïig


Veen, sterk kleïig


Veen, zwak zandig


Veen, sterk zandig

klei

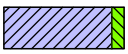
Klei, zwak siltig


Klei, matig siltig


Klei, sterk siltig

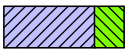
Klei, uiterst siltig


Klei, zwak zandig


Klei, matig zandig


Klei, sterk zandig

leem


Leem, zwak zandig


Leem, sterk zandig

overige toevoegingen


zwak humeus


matig humeus


sterk humeus


zwak grindig


matig grindig


sterk grindig

geur

- geen geur
- zwakke geur
- matige geur
- sterke geur
- uiterste geur

olie

- geen olie-water reactie
- zwakke olie-water reactie
- matige olie-water reactie
- sterke olie-water reactie
- uiterste olie-water reactie

p.i.d.-waarde

- >0
- >1
- >10
- >100
- >1000
- >10000

monsters


geroerd monster

ongeroerd monster

volumering

overig

- bijzonder bestanddeel
- Gemiddeld hoogste grondwaterstand
- grondwaterstand
- Gemiddeld laagste grondwaterstand


slib


water

Bijlage 2 AERIUS notitie

notitie

projectnaam
AERIUS-berekening 2 appartementen en 6 kamers, Boomstraat 18a te Posterholt

datum
5 september 2023

projectnummer
P06273

opdrachtgever
De heer P. van der Borgh

Opgesteld door
PvK

Industriestraat 94
5931 PK Tegelen
+31 (0)77 373 06 01
info@bro.nl
www.bro.nl

BRO

1. Inleiding

De aanleiding voor de stikstofberekening betreft de formalisatie van een al omgebouwde garage tot appartementen en kamerverhuur gelegen aan de Boomstraat 18a te Posterholt. Hierbij zal de huidige bedrijfsbestemming worden omgezet naar een woonbestemming met aanvullende ruimte voor bedrijfsmatige activiteiten. Dit maakt het mogelijk om de huidige bedrijfsactiviteiten af te bouwen. Aangezien het huidige juridisch-planologisch kader niet aansluit bij de feitelijke situatie is besloten om middels een nieuw bestemmingsplan te voorzien in een passend en actueel juridisch-planologisch kader.

Gezien de bedrijfsactiviteiten reeds zijn toegestaan op het perceel en er geen wijzigingen in gebruik of uitbreidingen zijn beoogd wordt de bedrijvigheid niet meegenomen in de stikstofberekening. Daarnaast zal er een uitsterfconstructie voor de bedrijvigheid in het bestemmingsplan worden opgenomen waardoor de bedrijvigheid op het perceel zal verdwijnen.

De stikstofemissie van de woningen zal wel worden berekend. De woningen zijn reeds gerealiseerd waardoor voor deze stikstofberekening enkel de emissie van de gebruiksfase is berekend.

2. Wettelijk kader Natura 2000-gebieden

Wettelijk kader

Op grond van artikel 2.1 van de Wet natuurbescherming kunnen natuurgebieden of andere gebieden die belangrijk zijn voor flora en fauna, door de Minister worden aangewezen ter uitvoering van de Vogelrichtlijn- en/of Habitatrichtlijn, de zogeheten Natura 2000-gebieden. Bij de aanwijzing van een Natura 2000-gebied worden voor het gebied instandhoudingsdoelstellingen voor te beschermen soorten en/of habitats vastgesteld. Conform artikel 2.7 lid 2 van de Wet natuurbescherming is het verboden om projecten of andere handelingen te realiseren of te verrichten die, gelet op deze instandhoudingsdoelstelling van een Natura 2000-gebied, de kwaliteit van de natuurlijke habitats en de habitats van soorten kunnen verslechteren, of een significant verstorend effect kunnen hebben op de soorten waarvoor het gebied is aangewezen. Verder geldt dat een plan, dat afzonderlijk of in combinatie met andere plannen of projecten, significante gevolgen kan hebben voor een Natura 2000-gebied, door een bestuursorgaan pas vastgesteld kan worden indien een passende beoordeling is gemaakt (artikel 2.7 lid 1 Wet natuurbescherming).

Voor alle Natura 2000-gebieden geldt verder, op basis van artikel 1.11 van de Wet natuurbescherming, een zorgplicht. Iedereen dient voldoende zorg in acht te nemen voor deze gebieden. Dit houdt onder meer in dat men negatieve gevolgen voor deze gebieden zoveel mogelijk beperkt door het nemen van alle maatregelen die redelijkerwijs kunnen worden verwacht. Uit de Memorie van Toelichting blijkt, dat de Wet natuurbescherming, buiten de zorgplicht, al voldoende instrumenten bevat om schadelijke handelingen in Natura 2000-gebieden te beperken. Deze zorgplicht is daarmee primair bedoeld om de eigen verantwoordelijkheid vast te leggen, die een ieder heeft voor een zorgvuldige omgang met de natuurwaarden in Natura 2000-gebieden.

Doorwerking plangebied

Het plangebied is niet gelegen binnen de grenzen van een gebied dat aangewezen is als Natura 2000-gebied. Het meest nabijgelegen Natura 2000-gebied betreft het ‘Roerdal’, welke zich bevindt op circa 400 meter afstand ten westen van het plangebied. Indien er sprake zou zijn van een effect, betreft dit een extern effect, zoals toename van geluid, licht of depositie van stikstof. Mede gezien de locatie van het plangebied zijn externe effecten als licht en geluid uitgesloten. De gerealiseerde woningen kunnen zorgen voor een significante toename aan stikstofdepositie tijdens de gebruiksfase op omliggende Natura 2000-gebieden. Negatieve effecten vanwege het planvoornemen kunnen daarom niet op

voorhand worden uitgesloten. Derhalve is het uitvoeren van een stikstof-depositieberekening voor de gebruiksfase benodigd.

3. Planvoornemen

Het plangebied is gelegen ten zuidwesten van de kern Posterholt in de gemeente Roerdalen. Momenteel bestaat het gebied uit 2 appartementen, 6 kamers en een reeds toegestaan kantoor en meubelbedrijf. De woningen zijn onrechtmatig gerealiseerd waardoor een herziening van het bestemmingsplan noodzakelijk is. Er is geen sprake van bouw- of sloopwerkzaamheden.

Het plangebied is gelegen op het perceel, kadastraal bekend Posterholt, sectie B, nummer 3467. Figuur 1 geeft de ligging van het plangebied weer ten opzichte van de dichtstbijzijnde Natura 2000-gebieden.

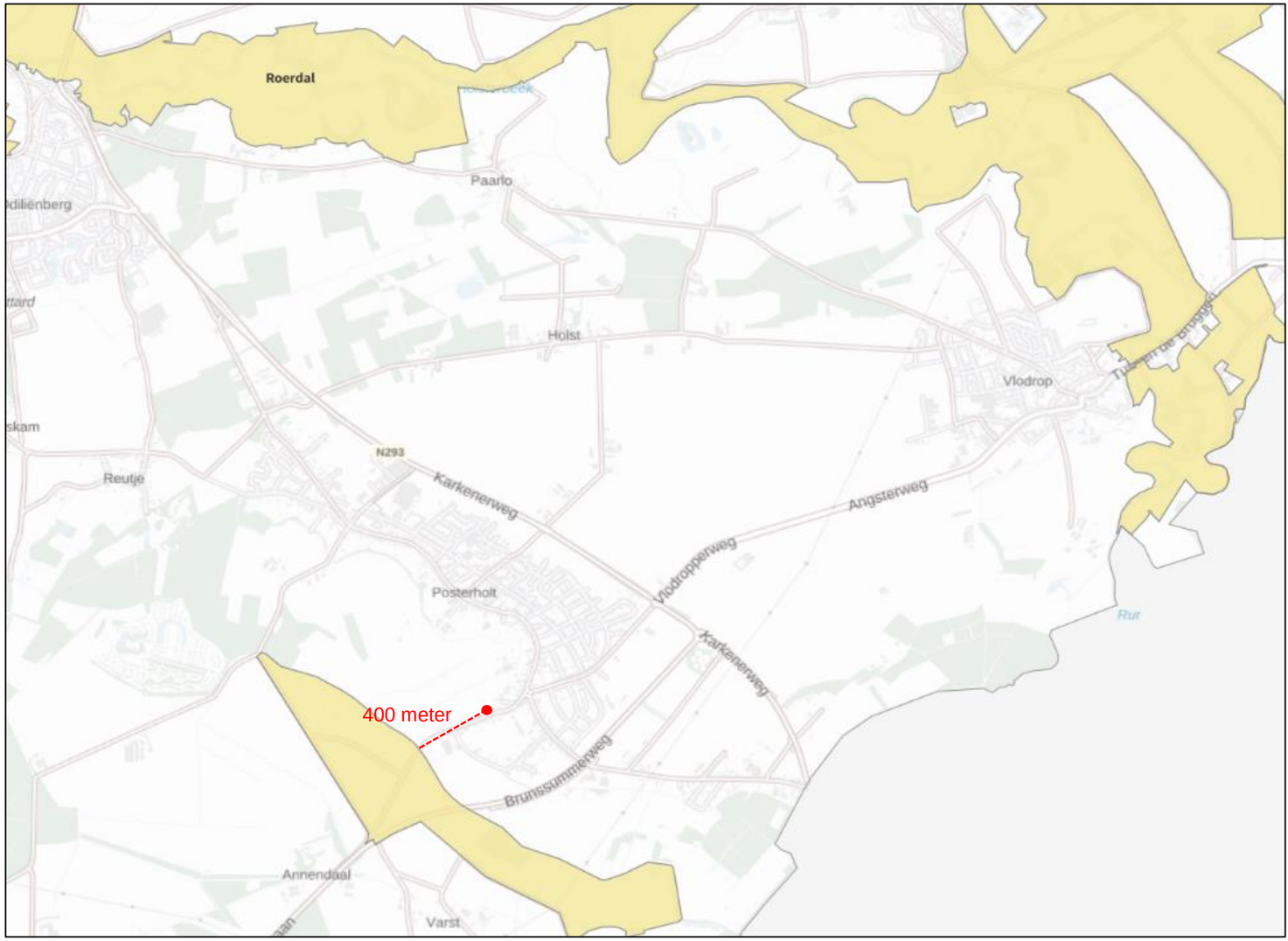

Figuur 1 Ligging plangebied t.o.v. Natura-2000 gebied (Bron: AERIUS Calculator)

4. AERIUS-berekening

Om op voorhand negatieve effecten op Natura 2000-gebieden vanwege stikstofdepositie uit te sluiten is een AERIUS-berekening uitgevoerd. Uit deze berekening blijkt dat bij de gebruiksfase géén rekenresultaten hoger zijn dan 0,00 mol/ha/j. In de bijlagen is de door AERIUS gegenereerde rapportage voor de gebruiksfase opgenomen. In het voorliggende document worden de ingevoerde gegevens kort toegelicht.

Gebruiksfase

De woningen blijven aangesloten op het gasnet. Als gevolg daarvan kan stikstofemissie plaatsvinden door het stoken van stookinstallaties. Er is aangesloten bij de emissiewaarden AERIUS (versie 5 juli 2018) voor huishoudens[1]. Voor oudere appartementen komt de totale jaarlijkse emissie uit op 1,25 x 4 = 5 kg NOx. Dit is gebaseerd op de aanname dat de oppervlakte en emissie van de 6 kamers gelijk is aan de uitstoot van 2 appartementen (3 kamers zijn gelijk aan 1 appartement). Deze emissie is gemodelleerd als vlakbron ter plaatse van de woningen in de sector ‘Wonen en Werken’. Worst-case is een warmte-inhoud van 0,000 MW aangehouden.

Daarnaast zorgen de verkeersbewegingen die met de gebruiksfase samenhangen voor stikstofemissie. De verwachte verkeersaantrekkende werking van het planvoornemen is berekend op basis van de CROW-publicatie 381 "Toekomstbestendig parkeren" voor een ‘niet stedelijke gemeente’ in het gebiedstype ‘rest bebouwde kom’. Hierbij is uitgegaan van twee appartementen (huur, appartement, midden/goedkoop) en zes kamers (kamerverhuur, zelfstandig (niet-studenten)). In totaal worden voor de woningen maximaal circa 23 (2 x 4,5 = 9 + 6 x 2,4 = 14,4) verkeersbewegingen per etmaal gegenereerd op een gemiddelde weekdag met de voorgenomen ontwikkeling.

De bewegingen zijn over de aanliggende wegen gemodelleerd, waarbij 50% van de bewegingen in twee richtingen zijn ingevoerd tot de dichtstbijzijnde doorgaande weg, waarbij het verkeer opgaat in het heersende verkeer. De rijrichting is een indicatie van de bewegingen, deze kan afwijken. Hierbij zijn dus meer bewegingen gemodelleerd dan daadwerkelijk plaats gaan vinden, waardoor onzekerheid over de richting van de bewegingen wordt opgevangen. Voor meer informatie verwijzen we u naar de bijgevoegde AERIUS-rapportage.

Conclusie
Het rekenresultaat met de ingevoerde verkeersbewegingen is niet hoger dan 0,00 mol/ha/j.

5. Resultaten en conclusie

Uit de uitgevoerde berekeningen blijkt dat bij de aanlegfase en gebruiksfase geen rekenresultaten hoger zijn dan 0,00 mol/ha/j. Daarmee kunnen op voorhand negatieve effecten op Natura 2000-gebieden vanwege stikstofdepositie uitgesloten worden.

Omdat significant negatieve gevolgen zijn uitgesloten, hoeft voor de ontwikkeling geen passende beoordeling opgesteld te worden. Omdat er van het project geen significant negatieve gevolgen te verwachten zijn, geldt ook geen vergunningplicht van de Wet natuurbescherming.

Bijlagen

Bijlage 1: AERIUS-stikstofberekening gebruiksfase

[1] https://www.aerius.nl/nl/factsheets/ruimtelijke-plannen-emissiefactoren/05-07-2018

Bijlage 1 - Aerius stikstofberekening gebruiks-fase

Projectberekening

Dit document geeft een overzicht van de invoer en rekenresultaten van een Projectberekening met AERIUS Calculator. De berekening is uitgevoerd binnen stikstofgevoelige Natura 2000-gebieden, op rekenpunten die overlappen met habitattypen en/of leefgebieden die aangewezen zijn in het kader van de Wet natuurbescherming, gekoppeld aan een aangewezen soort, of nog onbekend maar mogelijk wel relevant, en waar tevens sprake is van een overbelaste of bijna overbelaste situatie voor stikstof.



- Overzicht
- Samenvatting situaties
- Resultaten
- Detailgegevens per emissiebron

Deze PDF is een digitaal bestand dat weer in te lezen is in AERIUS. Meer toelichting over deze PDF kunt u vinden in een bijbehorende leeswijzer. Deze leeswijzer en overige documentatie is te raadplegen via:
www.aerius.nl/handleidingen-en-leeswijzers

Contactgegevens

Rechtspersoon	BRO
Inrichtingslocatie	-, - -

Activiteit

Omschrijving	Woningen Boomstraat
Toelichting	-

Berekening

AERIUS kenmerk	Rv7oucqUsnN5
Datum berekening	05 september 2023, 09:12
Rekenconfiguratie	Wnb-rekengrid

Totale emissie

	Rekenjaar	Emissie NH_3	Emissie NO_x
Gebruiksfase - Beoogd	2023	32,1 g/j	5,3 kg/j

Resultaten

	Hoogste bijdrage	Hexagon	Gebied
Gebruiksfase - Beoogd	-		
Gekarteerd oppervlak met toename (ha)	-		
Gekarteerd oppervlak met afname (ha)	-		
Grootste toename	-		
Grootste afname	-		

Gebruiksfase (Beoogd), rekenjaar 2023

Emissiebronnen	Emissie NH_3	Emissie NO_x
1 Wonen en Werken | Woningen | Gebruiksfase woningen	-	5,0 kg/j
Verkeersnetwerk	32,1 g/j	0,3 kg/j

Hoogste af- en toename op (bijna) overbelaste stikstofgevoelige Natura 2000 gebieden.

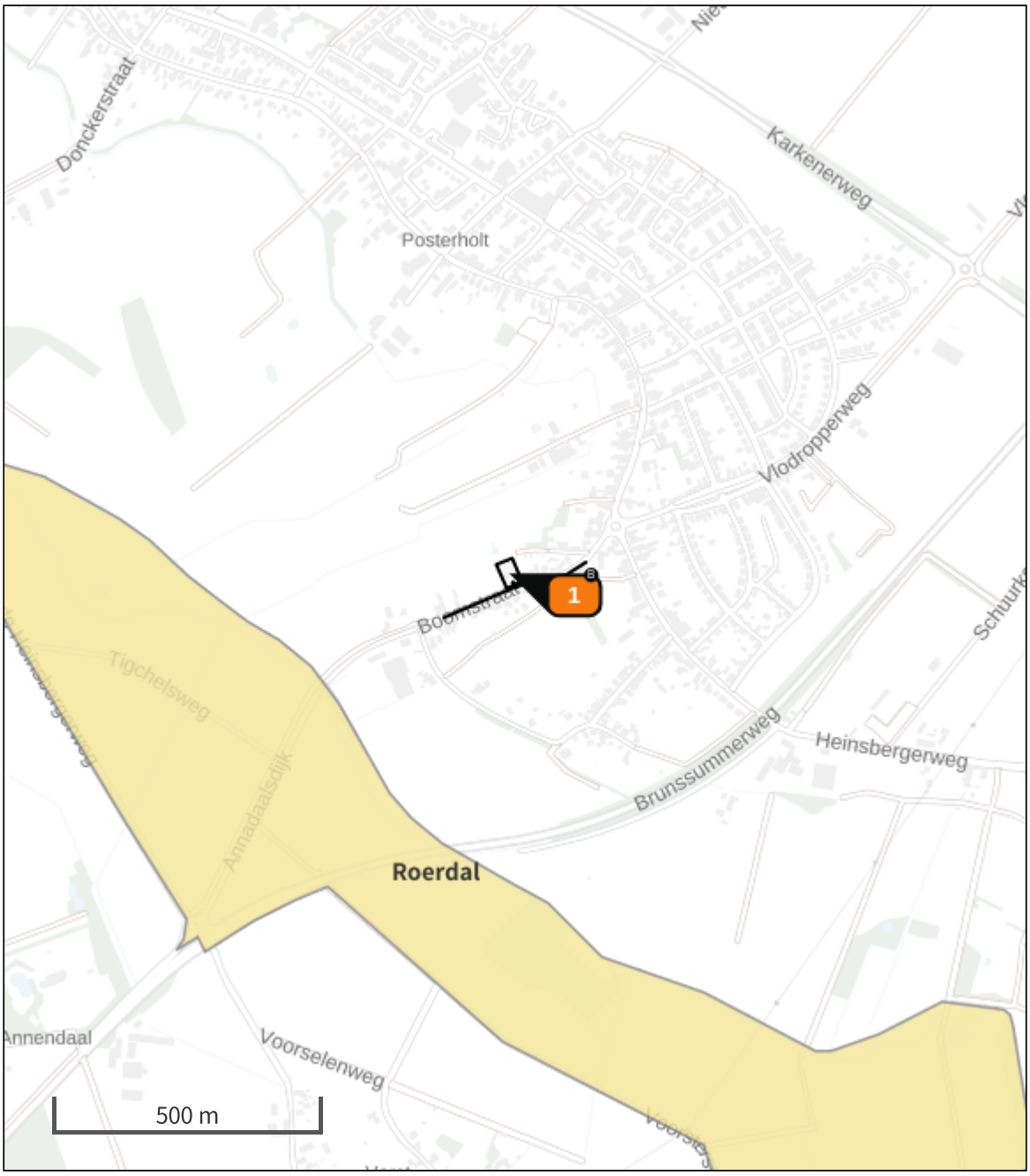

- Habitatrichtlijn
- Vogelrichtlijn
- Vogelrichtlijn, Habitatrichtlijn
- Niet bepaald
- Grootste toename (projectberekening)
- Grootste afname (projectberekening)
- Hoogste totaal (achtergrond + projectberekening)

De letters bij de bronlabels op de kaart geven bij welke type situaties de bronnen horen: beoogde situatie (B), referentiesituatie (R) en/of salderingssituatie (S).

Resultaten stikstofgevoelige Natura 2000 gebieden situatie "Gebruiksfase" (Beoogd) incl. saldering e/o referentie

	Berekend (ha gekarteerd)	Hoogste totale depositie (mol N/ha/jr)	Met toename (ha gekarteerd)	Grootste toename (mol N/ha/jr)	Met afname (ha gekarteerd)	Grootste afname (mol N/ha/jr)
Totaal	-	-	-	-	-	-

Gebruiksfase, Rekenjaar 2023

1 Wonen en Werken | Woningen

Naam	Gebruiksfase woningen	Uittreedhoogte	1,0 m	NO_x	5,0 kg/j
		Warmteinhoud	0,000 MW		
Locatie	X:200304,49 Y:347733,32	Spreiding	1 m		
Oppervlakte	0,15 ha				
Wijze van ventilatie	Niet geforceerd				
Temporele variatie	Continue Emissie				

2 Wegverkeer | Weg

			Links	Rechts		
Naam	Wegverkeer west				NO_x	0,1 kg/j
Locatie	X:200252,62 Y:347680,02	Type scherm	-	-	NO_2	30,8 g/j
Lengte	157,39 m	Hoogte	-	-	NH_3	16,1 g/j
Wegtype	Buitenweg	Afstand tot de weg	-	-		
Rijrichting	Beide richtingen					
Tunnelfactor	1					
Type hoogteligging	Normaal					
Weghoogte	0 m					

Verkeer	Max. snelheid	Aantal voertuigbewegingen	In file
Licht verkeer	Voorgeschreven factoren	11,5 p/etmaal	10,0 %
Middelzwaar vrachtverkeer	Voorgeschreven factoren	0,0 p/etmaal	0,0 %
Zwaar vrachtverkeer	Voorgeschreven factoren	0,0 p/etmaal	0,0 %
Busverkeer	Voorgeschreven factoren	0,0 p/etmaal	0,0 %

3 Wegverkeer | Weg

			Links	Rechts		
Naam	Wegverkeer oost				NO_x	0,1 kg/j
Locatie	X:200379,24 Y:347725,96	Type scherm	-	-	NO_2	30,5 g/j
Lengte	156,01 m	Hoogte	-	-	NH_3	16,0 g/j
Wegtype	Buitenweg	Afstand tot de weg	-	-		
Rijrichting	Beide richtingen					
Tunnelfactor	1					
Type hoogteligging	Normaal					
Weghoogte	0 m					

Verkeer	Max. snelheid	Aantal voertuigbewegingen	In file
Licht verkeer	Voorgeschreven factoren	11,5 p/etmaal	10,0 %
Middelzwaar vrachtverkeer	Voorgeschreven factoren	0,0 p/etmaal	0,0 %
Zwaar vrachtverkeer	Voorgeschreven factoren	0,0 p/etmaal	0,0 %
Busverkeer	Voorgeschreven factoren	0,0 p/etmaal	0,0 %

Disclaimer

Hoewel verstrekte gegevens kunnen dienen ter onderbouwing van een vergunningaanvraag, kunnen er geen rechten aan worden ontleend. De eigenaar van AERIUS aanvaardt geen aansprakelijkheid voor de inhoud van de door de gebruiker aangeboden informatie. Bovenstaande gegevens zijn enkel bruikbaar tot er een nieuwe versie van AERIUS beschikbaar is. AERIUS is een geregistreerd handelsmerk in Europa. Alle rechten die niet expliciet worden verleend, zijn voorbehouden.

Rekenbasis

Deze berekening is tot stand gekomen op basis van

AERIUS versie	2022.2_20230808_506285819f
Database versie	2022.2_506285819f

Voor meer informatie over de gebruikte methodiek en data zie:
https://www.aerius.nl/

Bijlage 3 Omgevingsdialoog

Buurtinterview.

Posterholt, 18 oktober 2023.

Naar aanleiding van het voornemen om het bestemmingsplan voor perceel Boomstraat 18a t/m 18e te wijzigen van de huidige bestemming “Bedrijven” naar de bestemming “Wonen” heeft initiatiefnemer een aantal omwonenden de volgende stelling voorgehouden:

We zijn voornemens om de huidige bestemming “Bedrijven” door de gemeente Roerdalen te laten wijzigen naar de nieuwe bestemming “Wonen”.

Concreet wil dit zeggen dat de huidige situatie, die al circa 23 jaar bestaat, niet zal veranderen. Het pand zal ook in de komende jaren gebruikt worden, deels voor kamerverhuur, deels voor bewoning in 2 appartementen, deels als kantoorruimte voor het bureau schuldhulpverlening. De achterzijde blijft in gebruik bij de huidige huurder die er kantoorruimte, een showroom en een kleine werkplaats heeft ten behoeve van restauratie van Chesterfield meubelen.

Door de bestemmingsplan wijziging zal het niet meer mogelijk zijn dat er bijvoorbeeld autobedrijven of andere zogenaamde categorie 2 bedrijven gevestigd kunnen worden in en om het pand.

Kunt U in het kort hierover Uw mening geven?

In verband met de privacy zijn de namen en adressen van de bevraagden geanonimiseerd.

Naam en adres: XX te XX.

Wij zijn de directe buren van perceel Boomstraat 18a t/m 18e. We zijn hier ongeveer 1 ½ jaar geleden komen wonen en wisten tevoren dat in het pand kamerverhuur was en dat er diverse appartementen en kantoorruimte is. Wij hebben er geen moeite mee dat de bestemming “bedrijven” van het pand verandert in de bestemming “wonen”

Naam en adres: XX te XX.

Het pand Boomstraat 18a t/m 18e is gebouwd in het weiland dat vroeger eigendom was van mijn ouders. We hebben de gehele ontwikkeling meegemaakt. Van de vroegere autobedrijf Demarteau tot aan de huidige bestemming. Een van onze zonen heeft zelfs sedert ongeveer 8 jaar binnen het gebouw een mooi appartement wat hem goed bevalt. Als de huidige

bestemming “bedrijven” wordt verandert in de bestemming “wonen” dan hebben wij daar zeker geen moeite mee.

Naam en adres: XX te XX.

Geen probleem met wijziging van het bestemmingsplan. Het pand wordt op deze wijze goed onderhouden en we hebben geen overlast van de bewoners. We zitten niet te wachten op een eventueel nieuw garagebedrijf met alle overlast (zoals eerder) van dien. (parkeerproblemen, geluidsoverlast, hangjongeren etc.)

Naam en adres: XX te XX.

We wonen hier al 25 jaar en we hebben nog meegemaakt dat hier vroeger 2 garagebedrijven waren met enige overlast tot gevolg, parkeren, geluid. Als U zegt dat de bedrijfsbestemming er vanaf gaat en gewijzigd wordt in woonbestemming, dan hebben wij daar geen moeite mee. Het pand is mooi opgeknapt en we hebben eigenlijk geen overlast van de huidige bewoners.

Naam en adres: XX te XX.

Wij wonen al zeker 53 jaar tegenover Uw pand. Tegenwoordig hebben wij helemaal geen overlast en wij hebben helemaal geen bezwaar dat de bestemming gewijzigd gaat worden van bedrijvigheid naar woonbestemming.

Naam en adres: XX te XX.

Ik woon hier sedert het jaar 2017 en ik moet zeggen dat ik geen overlast ondervind van de huidige bewoners tegenover mij. Als U zegt dat de bestemming gaat veranderen van bedrijvigheid naar woonbestemming, dan heb ik daar geen problemen mee.

Ruimte. Mensen. Toekomst.

Amsterdam
Rhijnspoorplein 38
1018 TX Amsterdam
+31 (0)20 506 19 99

Boxtel
Bosscheweg 107
5282 WV Boxtel
+31 (0)411 850 400

Venlo
Industriestraat 94
5931 PK Tegelen
+31 (0)77 373 06 01

info@bro.nl
www.bro.nl

BRO

g r i f f i e

OPLEGVEL RAADSVOORSTEL

Raadsvergadering **:** 30 mei 2024

Agendapunt **:** **12**

Onderwerp **:** **Vaststellen bestemmingsplan 'Vinkesteeg 15, 20 t/m 24b, Montfort'**

Commissiebehandeling

Raadsadviescommissie **:** 23 april 2024

Fracties afwezig bij commissiebehandeling: n.v.t.

Advies commissie:

1. Onderwerp rijp voor behandeling in gemeenteraad **Ja**

2. Wijze van agendering voor de raad **Hamerstuk**

Inhoudelijk commissieadvies:
Blijkens het raadsvoorstel stelt het college van burgemeester en wethouders de gemeenteraad voor:

1. Het bestemmingsplan “Vinkesteeg 15, 20 t/m 24b, Montfort” getekend op de ondergrond met identificatienummer NL.IMRO.1669.BPMFT2023VINKESTEE-VG01 gewijzigd vast te stellen, zoals dat met ingang van 22 december 2023 gedurende zes weken voor een ieder ter inzage heeft gelegen;
2. Voor het plangebied geen exploitatieplan ex artikel 6.12 van de Wet ruimtelijke ordening vast te stellen.

De fracties van het CDA, Democraten Roerdalen, Ons Roerdalen, PvdA-GroenLinks en Roerstreek Lokaal! adviseren positief over het raadsvoorstel.

Bijzonderheden (indien van toepassing):
n.v.t.

gemeente roerdalen

Raadsvoorstel

Zaaknummer	Z23-038964
Onderwerp:	Vaststellen bestemmingsplan "Vinkesteeg 15, 20 t/m 24b, Montfort"
Datum:	14 maart 2024
Indiener agendapunt:	College van Burgemeester en wethouders Roerdalen
Portefeuillehouder:	R.H.G. Slangen
Gevraagd besluit:	1. Het bestemmingsplan "Vinkesteeg 15, 20 t/m 24b, Montfort" getekend op de ondergrond met identificatienummer NL.IMRO.1669.BPMFT2023VINKESTEE-VG01 gewijzigd vast te stellen, zoals dat met ingang van 22 december 2023 gedurende zes weken voor een ieder ter inzage heeft gelegen; 2. Voor het plangebied geen exploitatieplan ex artikel 6.12 van de Wet ruimtelijke ordening vast te stellen.
Bijlage(n):	1. (Concept) raadsbesluit 2. Verbeelding 3. Regels 4. Bijlagen bij regels 5. Toelichting 6. Bijlage bij toelichting

Toelichting bij het raadsvoorstel

1. Onderwerp

Vaststellen bestemmingsplan "Vinkesteeg 15, 20 t/m 24b, Montfort"

2. Inleiding

Op 20 september 2023 hebben de eigenaren van de adressen Vinkesteeg 15 en 20 t/m 24b en het naastgelegen perceel nr. 468 gezamenlijk een principeverzoek ingediend. Allen wensen zij de bestaande bestemming om te zetten in de bestemming 'Wonen'.

De locatie Vinkesteeg 15 heeft de bestemming 'Agrarisch' maar er is geen sprake meer van agrarische activiteiten, er wordt enkel nog gewoond. De locaties Vinkesteeg 20 t/m 24b hebben de bestemming 'Bedrijf'. Op al deze adressen is een bedrijfswoning aanwezig. Alleen op de locatie Vinkesteeg 24/24a vinden bedrijfsmatige activiteiten plaats. De andere adressen worden gebruikt voor reguliere bewoning zonder dat er sprake is van bedrijfsmatige activiteiten.

Op 4 november 2023 heeft ons college een positief principebesluit genomen over de beoogde ontwikkeling. Dit heeft geresulteerd in een ontwerp-bestemmingsplan voor het omzetten van de bedrijfsbestemmingen op de locatie Vinkesteeg 15 en 20 t/m 24b.

Het ontwerp-bestemmingsplan heeft met ingang van 22 december 2023 voor een periode van zes weken ter inzage gelegen. Binnen deze termijn is één pro forma zienswijze ingediend. Deze zienswijze is uiteindelijk niet aangevuld en ingetrokken.

Wij stellen uw raad nu voor om het bestemmingsplan vast te stellen.

3. Beslispunten

De raad besluit:

1. Het bestemmingsplan "Vinkesteeg 15, 20 t/m 24b, Montfort" getekend op de ondergrond met identificatienummer NL.IMRO.1669.BPMFT2023VINKESTEE-VG01 vast te stellen, zoals dat met ingang van 22 december 2023 gedurende zes weken voor een ieder ter inzage heeft gelegen;
2. Voor het plangebied geen exploitatieplan ex artikel 6.12 van de Wet ruimtelijke ordening vast te stellen.

4. Argumenten

1.1 Om het plan mogelijk te maken is een herziening van het bestemmingsplan noodzakelijk
Op alle locaties geldt het bestemmingsplan '1e herziening Kernen Roerdalen'. De locatie Vinkesteeg 15 heeft de bestemming 'Agrarisch' maar er is geen sprake meer van agrarische activiteiten, er wordt enkel nog gewoond. De locatie heeft een bouwvlak en er is een bedrijfswoning toegestaan.

De locaties Vinkesteeg 20 t/m 24b hebben de bestemming 'Bedrijf'. Ter plaatse geldt een bouwvlak op alle percelen en is een bedrijfswoning toegestaan en aanwezig. Alleen op de locatie Vinkesteeg 24/24a vinden bedrijfsmatige activiteiten plaats in de schuur achter de woning. Er is sprake van een loonwerkersbedrijf met een stalling voor machines. De andere adressen worden gebruikt voor reguliere bewoning zonder dat er sprake is van bedrijfsmatige activiteiten. Het is niet toegestaan om de bedrijfswoning als burgerwoning te gebruiken. Om die reden is het noodzakelijk om het bestemmingsplan te herzien.

1.2 Er is sprake van een aanvaardbare ruimtelijke ontwikkeling
Als gevolg van de herbestemming worden ter plaatse milieubelastende functies omgezet in milieugevoelige functies. Gezien het omliggende gebruik en de aangrenzende woonomgeving is dit nieuwe gebruik passend. Alle locaties liggen in de kern van Montfort, daarmee wordt het lint tot aan de rand van de kern afgerond met woonbestemmingen. Beleidsmatig is het wenselijk om bedrijfsmatige activiteiten te concentreren op onze bedrijventerreinen. Daarnaast verbetert het woon- en leefklimaat in de kern door (ongewenste) bedrijfsontwikkelingen na de toekomst toe hier niet meer te concentreren.

Op de locatie Vinkesteeg 24 / 24a vinden nog beperkte bedrijfsactiviteiten plaats. De huidige eigenaar wil deze bedrijfsactiviteiten ook voortzetten. Deze bestaande bedrijfsactiviteiten passen qua milieucategorie bij een bedrijf aan huis zoals dat ook mogelijk is in iedere reguliere woonbestemming. De activiteiten overschrijden echter het maximum dat normaliter geldt ten aanzien van het gebruiken van maximaal 1/3 van de aanwezige bouwwerken voor deze bedrijfsactiviteiten. Om die reden is in het voorliggende bestemmingsplan gekozen voor een bestemming 'Wonen' met een functieaanduiding 'Bedrijf'. Daarbij geldt wel dat de woning 24/24a bewoond moet worden door diegene die de bedrijfsactiviteiten heeft. In zoverre komt dit qua gebruik overeen met een 'bedrijf aan huis' regeling. Er kan namelijk geen bedrijf geëxploiteerd worden door een derden die er niet woont, danwel een derden komen wonen in de bedrijfwoning die geen binding heeft met het bedrijf.

Verder is in het bestemmingsplan een maatwerkregeling opgenomen voor de bijbehorende bouwwerken. Op basis van de bestemming 'bedrijf' en de bestemming 'agrarisch' geldt dat het aangeduide bouwvlak voor 100% mag worden bebouwd. Op basis van de toekomstige bestemming 'wonen' geldt het uitgangspunt dat de gezamenlijke oppervlakte aan bijbehorende bouwwerken bij een woning maximaal 100 m2 bedraagt. Het bestemmingsplan kent daarbij een uitzondering dat voor zover de bestaande vergunde oppervlakte meer bedraagt dan toegestaan de bestaande oppervlakte, zoals aanwezig op de eerste dag van de inwerkingtreding van het bestemmingsplan, als maximaal toegestane oppervlakte geldt. Deze regeling is in het leven geroepen voor dit soort omvormingslocaties. Gelet op het feit dat hier sprake is van een omvorming van 'bedrijf' naar 'wonen' en de voormalige bedrijfsbebouwing op de percelen stedenbouwkundig verder passend wordt geacht, wordt voorgesteld om aan te sluiten bij deze uitzonderingsregel en deze regeling dus als zodanig op te nemen in het nieuw op te stellen bestemmingsplan.

1.3 Er is sprake van een goede ruimtelijke ordening
Ten behoeve van de voorgenomen bestemmingswijziging is een bestemmingsplan aangeleverd door de initiatiefnemers. Het bestemmingsplan bestaat uit regels, een toelichting en een verbeelding. Ten behoeve van de vervolgfuncties is tevens een bodemonderzoek uitgevoerd. Op basis van de opgestelde stukken kan geconstateerd worden dat sprake is van een goede ruimtelijke ordening. De provincie Limburg heeft verder tijdens de inzageperiode laten weten dat er geen provinciale belangen in het geding zijn.

1.4 Er is één pro forma zienswijze ingediend
Tijdens de inzageperiode is één zienswijze ingediend. Deze zienswijze is pro forma ingediend. Deze zienswijze is niet verder aangevuld maar ingetrokken.

5. Kanttekeningen

1.5 Het plan is ambtshalve gewijzigd
Omdat het omzetten van een bedrijfsbestemming naar een woonbestemming niet wenselijk is met een omgevingsvergunning was het van belang om het ontwerp-bestemmingsplan nog voor 1 januari 2024 ter inzage te leggen. Bestemmingsplannen die voor die datum ter inzage werden gelegd volgen het spoor uit de Wet ruimtelijke ordening (en vallen niet onder de Omgevingswet). Het gevolg daarvan was dat er een beperkte periode was om het plan te toetsen. Dit heeft uiteindelijk geresulteerd in een paar tekstuele wijzigingen in de paragraaf bedrijven en milieuzonering van de toelichting. Inhoudelijk hebben deze wijzigingen verder geen consequenties.

6. Financiën

De kosten voor het in procedure brengen van het bestemmingsplan zijn voor rekening van de initiatiefnemers op grond van de legesverordening. Verder zal de eventuele tegemoetkoming in planschade op basis van de planschadeverhaalsovereenkomsten worden verhaald op de initiatiefnemers.

7. Communicatie

De vaststelling van het bestemmingsplan zal op de gebruikelijke wijze worden gecommuniceerd via het Gemeenteblad.

8. Planning en uitvoering

Na vaststelling door uw gemeenteraad wordt het bestemmingsplan gepubliceerd en gedurende 6 weken ter inzage gelegd. Gedurende deze termijn kan beroep worden ingesteld bij de Afdeling bestuursrechtspraak van de Raad van State. Zij die beroep instellen, kunnen tevens een verzoek om voorlopige voorziening indienen bij de Voorzitter van de Afdeling. De dag na afloop van de beroepstermijn treedt het bestemmingsplan in werking tenzij binnen deze termijn een verzoek om voorlopige voorziening wordt ingediend. Zodra de Afdeling uitspraak heeft gedaan op het verzoek en/of na het onbenut verstrijken van de beroepstermijn is het bestemmingsplan onherroepelijk.

9. Privacy

Er worden geen persoonsgegevens verwerkt.

10. (Wettelijk en/of beleidsmatig) kader

Het bestemmingsplan is tot stand gekomen volgens de wettelijke eisen die o.a. de Wet ruimtelijke ordening hieraan stelt. Aangezien het ontwerp-bestemmingsplan vóór 1 januari 2024 ter inzage is gelegd is de Omgevingswet hierop niet van toepassing. Verder is ook rekening gehouden met het beleid zoals dat op het niveau van het Rijk, de Provincie en onze gemeente is vastgesteld.

11. Bijlagen

1. (Concept) raadsbesluit
2. Verbeelding
3. Regels
4. Bijlagen bij regels
5. Toelichting
6. Bijlage bij toelichting

Sint Odiliënberg, 26 maart 2024

Burgemeester en wethouders van Roerdalen,

De secretaris,	De burgemeester,
J.J.W.M. L'Ortije	mr. M.D. de Boer-Beerta

gemeente roerdalen

Raadsbesluit **Jaar 2024/05/30/12**

Zaaknummer: Z23-038964
Onderwerp: Vaststellen bestemmingsplan "Vinkesteeg 15, 20 t/m 24b, Montfort"

De raad van de gemeente Roerdalen heeft;

gezien het voorstel van het college van burgemeester en wethouders van 26 maart 2024,

gelet op artikel 3.1 Wet ruimtelijke ordening

het volgende besluit genomen:

Besluit:

1. Het bestemmingsplan “Vinkesteeg 15, 20 t/m 24b, Montfort” getekend op de ondergrond met identificatienummer NL.IMRO.1669.BPMFT2023VINKESTEE-VG01 gewijzigd vast te stellen, zoals dat met ingang van 22 december 2023 gedurende zes weken voor een ieder ter inzage heeft gelegen;
2. Voor het plangebied geen exploitatieplan ex artikel 6.12 van de Wet ruimtelijke ordening vast te stellen.

Aldus vastgesteld in de raadsvergadering van 30 mei 2024.

De gemeenteraad van Roerdalen,

De griffier, De voorzitter,

Mr. M. Heijnens-Coenjaerts mr. M.D. de Boer-Beerta



LEGENDA

Plangebied

Vinkesteeg 15, 20 t/m 24b, Montfort

Verklaring

ondergrond: BGT en DKK (datum: 20 juli 2023)

Bestemmingen

Enkelbestemming

T — Tuin

W — Wonen

Dubbelbestemming

WR-A5 — Waarde - Archeologie 5

Aanduidingen

Gebiedsaanduiding

milieuzone - Roerdalslenk II

Bouwvlak

bouwvlak

Functieaanduiding

(b) — bedrijf

Bouwaanduiding

[-sba-vr] — specifieke bouwaanduiding uitgesloten - verblijfsruimte

[vrij] — vrijstaand

Maatvoeringsaanduiding

A / B — maximum goothoogte (m), maximum bouwhoogte (m)

Gemeente Roerdalen	
Bestemmingsplan Vinkesteeg 15, 20 t/m 24b, Montfort	
Verbeelding	

status:	Vastgesteld
datum:	30 mei 2024
schaal:	1:1000
getekend:	J-H
nummer:	J230039
bladformaat:	A3
idn-nummer:	NL.IMRO.1669.BPMFT2023VINKESTEE-VG01

POUDEROYEN TONNAER

Pouderoyen Tonnaer is een zelfstandig onderdeel van de Aelmans Adviesgroep

bezoekadressen en contactgegevens:

Locatie Nijmegen: Wijchenseweg 102, 6538 SX Nijmegen

Locatie Rosmalen: Berlicumseweg 6D, 5248 NT Rosmalen

Telefoon: +31 (0)24 - 322 45 79
E-mail: info@pouderoyentonnaer.nl
Website: www.pouderoyentonnaer.nl

Bestemmingsplan

- Regels -

Vinkesteeg 15, 20 t/m 24b, Montfort

Gemeente Roerdalen

POUDEROYEN TONNAER

pouderoyentonnaer.nl

BESTEMMINGSPLAN

- Regels -

Vinkesteeg 15, 20 t/m 24b, Montfort

Gemeente Roerdalen

IDN-nummer:	NL.IMRO.1669.BPMFT2023VINKESTEE-VG01
Status:	vastgesteld
Datum:	30 mei 2024

Locatie Nijmegen
Wijchenseweg 102
6538 SX Nijmegen

Locatie Rosmalen
Berlicumseweg 6D
5248 NT Rosmalen

024 - 322 45 79

info@pouderoyentonnaer.nl
www.pouderoyentonnaer.nl

Inhoudsopgave

Hoofdstuk 1	**Inleidende regels**	**5**
Artikel 1	Begrippen	5
Artikel 2	Wijze van meten	10
Hoofdstuk 2	**Bestemmingsregels**	**13**
Artikel 3	Tuin	13
Artikel 4	Wonen	15
Artikel 5	Waarde - Archeologie 5	20
Hoofdstuk 3	**Algemene regels**	**23**
Artikel 6	Anti-dubbeltelregel	23
Artikel 7	Algemene bouwregels	24
Artikel 8	Algemene gebruiksregels	25
Artikel 9	Algemene aanduidingsregels	26
Artikel 10	Algemene afwijkingsregels	27
Artikel 11	Algemene wijzigingsregels	28
Hoofdstuk 4	**Overgangs- en slotregels**	**29**
Artikel 12	Overgangsrecht	29
Artikel 13	Slotregel	30

Hoofdstuk 1 Inleidende regels

Artikel 1 Begrippen

In deze planregels wordt verstaan onder:

1.1 plan:

het bestemmingsplan 'Vinkesteeg 15, 20 t/m 24b, Montfort' met identificatienummer NL.IMRO.1669.BPMFT2023VINKESTEE-VG01 van de gemeente Roerdalen.

1.2 bestemmingsplan:

de geometrisch bepaalde planobjecten met de bijbehorende regels en de daarbijbehorende bijlagen

1.3 aanduiding:

een geometrisch bepaald vlak of figuur, waarmee gronden zijn aangeduid, waar ingevolge de regels, regels worden gesteld ten aanzien van het gebruik en/of het bebouwen van deze gronden.

1.4 aanduidingsgrens:

de grens van een aanduiding indien het een vlak betreft.

1.5 achterperceelsgrens:

de grens van een bouwperceel die is gelegen langs het achtererf;

1.6 afhankelijke woonruimte:

bijbehorende bouwwerk dat qua ligging een ruimtelijke eenheid vormt met de woning en waarin een gedeelte van de huishouding uit het oogpunt van mantelzorg gehuisvest is.

1.7 antennedrager:

een antennemast of andere constructie bedoeld voor de bevestiging van een antenne.

1.8 antenne-installatie:

een installatie bestaande uit een antenne, een antennedrager, de bedrading en de al dan niet in een techniekkast opgenomen apparatuur, met de daarbij behorende bevestigingsconstructie.

1.9 archeologischewaarde:

de waarde die van belang is voor de archeologie en voor de kennis van de beschavingsgeschiedenis.

1.10 bebouwing:

één of meer gebouwen en/of bouwwerken, geen gebouwen zijnde;

1.11 bebouwingspercentage:

het op de verbeelding of in de regels aangegeven percentage tot hoe ver het bouwperceel maximaal mag worden bebouwd, of wanneer dat in deze regels uitdrukkelijk is bepaald, het percentage tot waar het bouwvlak maximaal mag worden bebouwd.

1.12 bed & breakfast:

een accommodatie voor recreatief nachtverblijf in een (bedrijfs)woning.

1.13 bedrijf:

een onderneming gericht op het produceren, bewerken, herstellen, installeren, inzamelen, verwerken, verhuren, opslaan en/of distribueren van goederen.

1.14 beroep aan huis:

de uitoefening aan huis van een vrij beroep of de beroepsmatige verlening van diensten aan huis op administratief, juridisch, medisch, therapeutisch, kunstzinnig, ontwerptechnisch of hiermee gelijk te stellen terrein, door diegene die terplaatse zijn hoofdverblijf heeft, waarbij de woning in overwegende mate haar woonfunctie behoudt en de desbetreffende activiteit een ruimtelijk uitstraling heeft die in overeenstemming is met de woonfunctie.

1.15 bestemmingsgrens;

de grens van een bestemmingsvlak;

1.16 bestemmingsvlak:

een geometrisch bepaald vlak met eenzelfde bestemming;

1.17 bevoegd gezag:

het bestuursorgaan zoals bedoeld in artikel 1.1, lid 1, van de Wet algemene bepalingen omgevingsrecht, dan wel bij het ontbreken van een bestuursorgaan als bedoeld in dat artikellid, burgemeester en wethouders.

1.18 bijbehorend bouwwerk

uitbreiding van een hoofdgebouw, dan wel functioneel met een zich op hetzelfde perceel bevindend hoofdgebouw verbonden, daar al dan niet tegen aangebouwd en met de aarde verbonden bouwwerk met een dak.

1.19 bouwen:

het plaatsen, het geheel of gedeeltelijk oprichten, vernieuwen of het veranderen en het vergroten van een bouwwerk.

1.20 bouwgrens:

de grens van een bouwvlak;

1.21 bouwperceel:

een aaneengesloten stuk grond, waarop volgens de planregels een zelfstandige, bij elkaar behorende bebouwing is toegelaten.

1.22 bouwperceelgrens:

de grens van een bouwperceel.

1.23 bouwvlak:

een geometrisch bepaald vlak, waarmee gronden zijn aangeduid, waar ingevolge de regels bepaalde gebouwen en bouwwerken, geen gebouwen zijnde zijn toegelaten;

1.24 bouwwerk:

Een bouwkundige constructie van enige omvang die direct en duurzaam met de aarde is verbonden;

1.25 detailhandel:

het bedrijfsmatig te koop aanbieden (waaronder de uitstalling ten verkoop), verkopen, verhuren en leveren van goederen aan personen die die goederen kopen of huren voor gebruik, verbruik of aanwending anders dan in de uitoefening van een beroep of bedrijf. Een en ander met inbegrip van:

a. afhaal- en bezorgcentra met dien verstande dat er geen dranken en/of spijzen ter plaatse genuttigd worden;
b. internetwinkels waar goederen via internet te koop aangeboden worden waarbij de koopovereenkomst overwegend via elektronische weg tot stand komt en er goederen ter plaatse uitgestald en/of geleverd worden.

1.26 erfafscheiding:

een bouwwerk, bedoeld om het erf af te bakenen van een aangrenzend erf van buren of van de openbare weg.

1.27 evenement:

een voor publiek toegankelijke verrichting van vermaak met bijbehorende voorzieningen waaronder in ieder geval parkeren.

1.28 gebouw:

elk bouwwerk, dat een voor mensen toegankelijke, overdekte, geheel of gedeeltelijk met wanden omsloten ruimte vormt.

1.29 hekwerk:

een afscheiding van hout of metaal met openingen, zoals gaaswerk, waar doorheen gekeken kan worden.

1.30 hoofdgebouw:

een gebouw dat op een bouwperceel door zijn constructie of afmetingen als belangrijkste bouwwerk in gebruik is en/of als zodanig valt aan te merken.

1.31 huishouden:

één of meer personen die in vast verband samenleven en waarbij sprake is van continuïteit in de samenstelling ervan en van onderlinge verbondenheid.

1.32 kampeermiddelen:

niet als een bouwwerk aan te merken vouwwagens, kampeerauto's, caravans of hiermee gelijk te stellen onderkomens, die bestemd zijn voor recreatief verblijf en waarbij de gebruikers hun hoofdverblijf elders hebben.

1.33 kap:

de volledige of nagenoeg volledige afdekking van een gebouw in een gebogen vorm dan wel met een dakhelling van ten minste 15° en ten hoogste 75°.

1.34 mantelzorg:

intensieve zorg of ondersteuning, die niet in het kader van een hulpverlenend beroep wordt geboden aan een hulpbehoevende, ten behoeve van zelfredzaamheid of participatie, rechtstreeks voortvloeiend uit een tussen personen bestaande sociale relatie, die de gebruikelijke hulp van huisgenoten voor elkaar overstijgt, en waarvan de behoefte met een verklaring van een huisarts, wijkverpleegkundige of andere door de gemeente aangewezen sociaal-medisch adviseur kan worden aangetoond

1.35 nutsvoorziening:

een gebouwde voorziening voor het algemeen nut.

1.36 onderkomens

gebouwen, bouwwerken, geen gebouwen zijnde, kampeermiddelen, stacaravans, containers, voertuigen, gewezen voertuigen of andere zaken die als tijdelijk dan wel permanent onderkomen dienen van één of meer huishoudens.

1.37 overig bouwwerk:

Een bouwkundige constructie van enige omvang, geen pand zijnde, die direct en duurzaam met de aarde is verbonden.

1.38 pand:

De kleinste bij de totstandkoming functioneel en bouwkundig-constructief zelfstandige eenheid die direct en duurzaam met de aarde is verbonden en betreedbaar en afsluitbaar is.

1.39 peil:

a. voor een bouwwerk waarvan de hoofdtoegang aan de wegzijde grenst: maximaal 30 cm boven de hoogte van de kruin van de openbare weg ter plaatse van de hoofdtoegang;
b. in andere gevallen: maximaal 30 cm boven de gemiddelde hoogte van het rondom afgewerkte terrein ter plaatse van de bouw.

1.40 pergola

een bouwwerk, geen gebouw zijnde, bestaande uit een open constructie van twee of meer palen, die onderling met elkaar verbonden zijn.

1.41 permanente bewoning:

het gedurende een half jaar ten minste twee derde van de tijd gebruiken van een voor recreatie bestemd verblijf als hoofd(woon)verblijf.

1.42 standaard Staat van Bedrijfsactiviteiten:

de standaard Staat van Bedrijfsactiviteiten zoals opgenomen in Bijlage 1 van deze regels.

1.43 verticale bouwdiepte:

de diepte van een gebouw onder de grond of deels onder de grond (half verdiept).

1.44 vloeroppervlakte:

de totale oppervlakte van hoofdgebouwen en aan- en bijgebouwen op de begane grond.

1.45 voorgevel:

de gevel(s) van een gebouw die is/zijn gelegen in de voorgevelrooilijn.

1.46 voorgevelrooilijn:

denkbeeldige lijn waarin een (of meer) gevel(s) van een gebouw word(t)(en) / is/ zijn gesitueerd en die is/zijn gelegen aan de zijde van de aan de weg gelegen perceelsgrens;

1.47 vrijstaande woning:

een bouwmassa bestaande uit één vrijstaand hoofdgebouw, alsmede een vrijstaand hoofdgebouw dat middels een bijbehorend bouwwerk wordt verbonden met een ander vrijstaand hoofdgebouw.

1.48 wonen:

huisvesting waarbij de bewoner(s) van een woning gezamenlijk één afzonderlijk huishouden vormen.

1.49 woning:

een zelfstandig (gedeelte van een) gebouw, dat dient voor de huisvesting van één huishouden. Kenmerkend voor de woning is de aanwezigheid van eigen voorzieningen, waaronder bijvoorbeeld een eigen toegang, toiletruimte, badruimte en een keuken met kooktoestel.

Artikel 2 Wijze van meten

Bij toepassing van deze regels wordt als volgt gemeten:

2.1 dakhelling

langs het dakvlak ten opzichte van het horizontale vlak.

2.2 de goothoogte van een bouwwerk

Vanaf het peil tot aan de bovenkant van de goot, c.q. de druiplijn, het boeibord, of een daarmee gelijk te stellen constructiedeel.

2.3 de inhoud van een bouwwerk

Tussen de onderzijde van de begane grondvloer, de buitenzijde van de gevels (en/of het hart van de scheidingsmuren) en de buitenzijde van daken en dakkapellen.

2.4 de bouwhoogte van een bouwwerk

Vanaf het peil tot aan het hoogste punt van een gebouw of van een overig bouwwerk met uitzondering van ondergeschikte bouwonderdelen, zoals schoorstenen, antennes, en naar de aard daarmee gelijk te stellen bouwonderdelen.

2.5 de oppervlakte van een bouwwerk

tussen de buitenwerkse gevelvlakken en/of het hart van de scheidingsmuren, neerwaarts geprojecteerd op het gemiddelde niveau van het afgewerkte bouwterrein ter plaatse van het bouwwerk.

2.6 de verticale bouwdiepte van een bouwwerk

vanaf de bovenkant van de afgewerkte begane grondvloer tot aan de bovenkant van de onderste afgewerkte vloer.

2.7 de hoogte van een windturbine

Vanaf het peil tot aan de as van de windturbine.

2.8 ondergeschikte bouwdelen

bij de toepassing van het bepaalde ten aanzien van het bouwen worden ondergeschikte bouwdelen, zoals plinten, kozijnen, gevelversieringen, ventilatiekanalen, liftschachten, ondergeschikte dakkapellen en gevelopbouwen, gevelen kroonlijsten, luifels, uitbouwen, balkons en overstekende daken buiten beschouwing gelaten, onder voorwaarde dat de overschrijding van bouw- c.q. bestemmingsgrenzen niet meer dan 1,5 m bedraagt, en de totale oppervlakte van de overschrijding niet meer dan 6 m²

2.9 afstand

de afstand tussen bouwwerken onderling en de afstand van bouwwerken tot perceelsgrenzen worden daar gemeten waar deze afstanden het kleinst zijn; ondergeschikte bouwdelen worden hierbij niet meegenomen.

2.10 bouwhoogte van een antenne-installatie

a. ingeval van een vrijstaande (schotel)antenne-installatie: tussen het peil en het hoogste punt van de (schotel)antenne-installatie;
b. ingeval van een op of aan een bouwwerk gebouwde (schotel)antenne-installatie: tussen de voet van de

(schotel)antenne-installatie en het hoogste punt van de (schotel)antenne-installatie.

2.11 breedte, lengte en diepte van een gebouw

tussen (de lijnen getrokken door) de buitenzijde van de gevels en/of het hart van de scheidingsmuren.

2.12 bruto vloeroppervlak

de som van de buitenwerks gemeten vloeroppervlakte van alle bouwlagen, dus inclusief bijvoorbeeld ingesloten buitenruimte, trappen, liftkokers, installatieruimten, enz.

2.13 aanvullende meetregels

Bij het meten gelden de volgende aanvullende regels:

a. het peil voor een bouwwerk waarvan de hoofdtoegang aan de wegzijde grenst: dient te zijn gesitueerd op maximaal 30 cm boven de hoogte van de kruin van de openbare weg ter plaatse van die hoofdtoegang;
b. het peil in andere gevallen: dient te zijn gesitueerd op maximaal 30 cm boven de gemiddelde hoogte van het rondom afgewerkte terrein ter plaatse van de bouw.

Hoofdstuk 2 Bestemmingsregels

Artikel 3 Tuin

3.1 Bestemmingsomschrijving

De voor 'Tuin' aangewezen gronden zijn bestemd voor:

c. tuinen behorende bij de op de aangrenzende gronden gelegen gebouwen;
d. water en waterhuishoudkundige voorzieningen;
e. paden en wegen.

3.2 Bouwregels

Voor het bouwen gelden de volgende regels:

Op de voor Tuin aangewezen gronden zijn uitsluitend bouwwerken, geen gebouwen zijnde toegestaan, met een bouwhoogte van maximaal 1,2 meter, met dien verstande dat:

a. een erker aan de voor- of zijgevel van een hoofdgebouw is toegestaan, onder voorwaarde dat:
    1. de diepte, gemeten uit de betreffende gevel(s) van het hoofdgebouw, niet meer dan 1,5 m bedraagt;
    2. de gezamenlijke oppervlakte van de erker(s) bij elke woning niet meer dan 6 m² bedraagt;
    3. een erker niet meer dan 1 bouwlaag heeft;
    4. de bouwhoogte niet meer bedraagt dan de eerste bouwlaag van het hoofdgebouw waaraan de erker wordt aangebouwd;
b. overkapping boven de voordeur is toegestaan, onder voorwaarde dat:
    1. de breedte maximaal 120% bedraagt van de breedte van de entreepartij;
    2. de horizontale diepte niet meer dan 1.50 meter bedraagt, gemeten uit de voorgevel van het gebouw waaraan wordt aangebouwd;
    3. het om een open constructie zonder zijwanden gaat;
    4. de bouwhoogte niet meer dan 3 meter bedraagt.
c. per woning maximaal 1 vlaggenmast is toegestaan met een hoogte van maximaal 8 meter.

3.3 Afwijken van de bouwregels

Het bevoegd gezag kan door middel van het verlenen van een omgevingsvergunning afwijken van het bepaalde in 3.2 van deze regels:

3.3.1 Eén bijbehorend bouwwerk

voor het oprichten van één bijgebouw op de voor 'Tuin' aangewezen gronden, onder voorwaarde dat:

a. het oppervlak van het bijbehorend bouwwerk voor zover gelegen binnen de bestemming 'tuin' maximaal 20 m² bedraagt;
b. een verantwoorde, evenwichtige en samenhangende stedenbouwkundige inpassing en stedenbouwkundige (beeld)kwaliteit is gewaarborgd;
c. de gebruiksmogelijkheden van aangrenzende gronden en de zich daarop bevindende bouwwerken niet onevenredig worden aangetast;
d. de afstand van het bijbehorende bouwwerk tot de aan de weg gelegen zijde van de bestemmingsgrens, mede in verband met de verkeersveiligheid, ten minste 1,50 meter bedraagt.

3.3.2 Erfafscheidingenop hoekpercelen

voor het oprichten van een erfafscheiding vóór maximaal een van de voorgevelrooilijnen op hoekpercelen, onder voorwaarde dat:

a. de maximum hoogte 2 meter bedraagt;
b. een verantwoorde, evenwichtige en samenhangende stedenbouwkundige inpassing en stedenbouwkundige (beeld)kwaliteit is gewaarborgd;
c. de gebruiksmogelijkheden van aangrenzende gronden en de zich daarop bevindende bouwwerken niet onevenredig worden aangetast;
d. de verkeersveiligheid, in het bijzonder de benodigde uitzichthoeken op hoeken van wegen, is gewaarborgd.

3.3.3 Een pergola

voor het oprichten van een pergola op de voor 'Tuin' aangewezen gronden, onder voorwaarde dat:

a. de maximum hoogte 3 meter bedraagt;
b. een verantwoorde, evenwichtige en samenhangende stedenbouwkundige inpassing en stedenbouwkundige (beeld)kwaliteit is gewaarborgd;
c. de gebruiksmogelijkheden van aangrenzende gronden en de zich daarop bevindende bouwwerken niet onevenredig worden aangetast;
d. de verkeersveiligheid, in het bijzonder de benodigde uitzichthoeken op hoeken van wegen, is gewaarborgd.

Artikel 4 Wonen

4.1 Bestemmingsomschrijving

De voor 'Wonen' aangewezen gronden zijn bestemd voor:

a. wonen, in de volgende categorie: vrijstaande woningen, uitsluitend ter plaatse van de aanduiding 'vrijstaand';
b. al dan niet in combinatie met:
   1. een beroep aan huis, zoals nader beschreven in 4.5.1;

met de daarbij behorende:

c. hoofdgebouwen, bijbehorende bouwwerken en bouwwerken geen gebouwen zijnde, erven, tuinen, in- en uitritten, parkeervoorzieningen, ontsluitingspaden en brandgangen;

alsmede voor:

d. ter plaatse van de aanduiding 'bedrijf', een bedrijf in of bij de woning tot en met categorie 2 van de Staat van bedrijfsactiviteiten, met dien verstande dat het bedrijf c.q. de bedrijfsactiviteiten wordt/worden uitgeoefend door degene die in de betreffende woning zijn hoofdverblijf heeft;
e. water en waterhuishoudkundige voorzieningen.

4.2 Bouwregels

Voor het bouwen gelden de volgende regels:

4.2.1 Algemeen

Er zijn niet meer woningen toegestaan dan aanwezig en bestemd middels bouwvlak op de eerste dag van de in werking treding van dit bestemmingsplan;

4.2.2 Hoofdgebouwen

a. een hoofdgebouw is uitsluitend binnen het bouwvlak toegestaan;
b. het bouwvlak mag voor 100% worden bebouwd;
c. de voorgevel van het hoofdgebouw, met uitzondering van ondergeschikte bouwdelen, moet worden gesitueerd op minimaal 2 meter achter de bouwgrens tenzij de bouwgrens grenst aan de bestemming Tuin, dan mag de voorgevel op de bouwgrens worden gesitueerd;
d. de afstand van het hoofdgebouw tot de zijdelingse perceelsgrens bedraagt: voor vrijstaande woningen aan beide zijden minimaal 2 meter, met dien verstande dat voor zover de bestaande afstand minder bedraagt dan toegestaan de bestaande afstand als minimale toegestane afstand geldt;
e. de maximum goot- en bouwhoogte mag niet meer bedragen dan is aangegeven ter plaatse van de aanduiding 'maximum goot- en bouwhoogte';
f. de woning moet zijn voorzien van een kap met een dakhelling van minimaal 30 graden en maximaal 65 graden;
g. de verticale bouwdiepte van een hoofdgebouw mag niet meer dan 3 meter bedragen.

4.2.3 Bedrijfgebouwen

a. bedrijfsgebouwen zijn uitsluitend toegestaan ter plaatse van de aanduiding 'bedrijf';
b. het bestemmingsvlak mag volledig worden bebouwd;
c. de goothoogte mag maximaal 6 meter bedragen;
d. de bouwhoogte mag maximaal 10 meter bedragen.

4.2.4 Bijbehorende bouwwerken

a. een bijbehorend bouwwerk is zowel binnen als buiten het bouwvlak toegestaan, met in achtneming van

de overige bouwregels, met dien verstande dat ter plaatse van de aanduiding 'specifieke bouwaanduiding uitgesloten - verblijfsruimte' geen bijbehorende bouwwerken in de vorm van verblijfsruimte mogen worden opgericht ter waarborging van de toegestane bedrijfsactiviteiten ter plaatse van de aanduiding 'bedrijf';

b. een bijbehorend bouwwerk, met uitzondering van ondergeschikte bouwdelen, mag uitsluitend worden opgericht op een afstand van ten minste 2 meter achter de voorgevel van het hoofdgebouw of het verlengde daarvan, met dien verstande dat: wanneer het een garage betreft, de afstand van de garage tot de bestemming 'Verkeer' aan de voorzijde van de woning tenminste 5,5 meter bedraagt;

c. de gezamenlijke oppervlakte van bijbehorende bouwwerken mag maximaal 100 m² bedragen, met dien verstande dat de gezamenlijke oppervlakte aan hoofdgebouwen en bijbehorende bouwwerken per bouwperceel maximaal: 40% van het bouwperceel bedraagt voor vrijstaande woningen,

Voor zover de bestaande vergunde oppervlakte meer bedraagt dan toegestaan dan geldt de bestaande oppervlakte, zoals aanwezig op de eerste dag van de in werking treding van dit bestemmingsplan, als maximaal toegestane oppervlakte;

d. voor bijbehorende bouwwerken die aan het hoofdgebouw worden gebouwd gelden de volgende maximum goot- en bouwhoogte:
   1. goothoogte: maximaal 30 centimeter boven de bovenkant van de scheidingsconstructie tussen de eerste en de tweede bouwlaag van het bijbehorende hoofdgebouw;
   2. bouwhoogte: tot maximaal halverwege de kap op het bijbehorende hoofdgebouw;

e. voor bijbehorende bouwwerken die niet aan het hoofdgebouw worden gebouwd, gelden de volgende maximum goot- en bouwhoogte:
   1. goothoogte: maximaal 3,50 meter;
   2. bouwhoogte maximaal 5 meter,

met dien verstande dat de maximum dakhelling en hoogte niet meer mogen bedragen dan die van het bijbehorende hoofdgebouw;

f. de verticale bouwdiepte van een bijbehorend bouwwerk mag niet meer dan 3 meter bedragen.

4.2.5 Bouwwerken geen gebouwen zijnde

a. de hoogte van bouwwerken, geen gebouwen zijnde, mag niet meer bedragen dan in de tabel hierna is aangegeven:

bouwwerk geen gebouw zijnde	**max. bouwhoogte voor de voorgevelrooilijn**	**max. bouwhoogte achter de voorgevelrooilijn**
erfafscheidingen	1.2 meter	2,0 meter
buitenverlichting	1,0 meter	2,0 meter
vlaggenmasten	8,0 meter	8,0 meter
antennes	niet toegestaan	8,0 meter
pergola's	3.0 meter	3,0 meter
speelvoorzieningen	3,0 meter	3,0 meter
overig	2,0 meter	2.0 meter

b. het oprichten van een niet-overdekt zwembad is uitsluitend toegestaan, indien het bouwperceel een oppervlakte heeft van meer dan 500 m² en de oppervlakte van het zwembad maximaal 100 m² bedraagt.

4.3 Nadere eisen

Burgemeester en wethouders zijn bevoegd nadere eisen te stellen met betrekking tot de situering en afmetingen van de onder 4.2 bedoelde bouwwerken en de aanleg van parkeerplaatsen op eigen terrein, indien dat noodzakelijk is in verband met een onevenredige aantasting van:

a. het straat- en bebouwingsbeeld: in het belang van een verantwoorde, evenwichtige en samenhangende stedenbouwkundige inpassing en ter waarborging van de stedenbouwkundige (beeld)kwaliteit;

b. de gebruiksmogelijkheden: ter voorkoming van een onevenredige aantasting van de gebruiksmogelijkheden van aangrenzende gronden en de zich daarop bevindende bouwwerken;
c. het woon- en leefklimaat: het in stand houden van een goede woonsituatie ter plaatse en in de omgeving, in het bijzonder met het oog op:
    1. de lichttoetreding/bezonning ten opzichte van de (bebouwing op) aangrenzende gronden;
    2. het uitzicht;
    3. de aanwezigheid van voldoende privacy;
    4. het gebruik in verband met een beroep aan huis;
    5. de verkeersveiligheid: ter waarborging van de verkeersveiligheid, in het bijzonder de benodigde uitzichthoeken op hoeken van wegen;
d. de sociale veiligheid: ter waarborging en voorkoming van een ruimtelijke situatie die onoverzichtelijk, onherkenbaar en niet sociaal controleerbaar is;
e. de brandveiligheid: ter waarborging en voorkoming van een ruimtelijke situatie die uit een oogpunt van brandveiligheid respectievelijk brand- en rampenbestrijding, niet gewenst is.

4.4 Afwijken van de bouwregels

Het bevoegd gezag kan door middel van het verlenen van een omgevingsvergunning afwijken van het bepaalde in:

4.4.1 Afstand voorgevelrooilijn

4.2.4, onder b, van deze regels, voor het oprichten van ten hoogste één bijbehorend bouwwerk op een kleinere afstand vanaf de voorgevelrooilijn of de weg aan de voorzijde van de woning, of geheel of gedeeltelijk vóór de voorgevelrooilijn, onder voorwaarde dat:

a. het oppervlak van het bijgebouw voor zover gelegen buiten het bouwvlak maximaal 20 m² bedraagt;
b. een verantwoorde, evenwichtige en samenhangende stedenbouwkundige inpassing en stedenbouwkundige (beeld)kwaliteit is gewaarborgd;
c. de gebruiksmogelijkheden van aangrenzende gronden en de zich daarop bevindende bouwwerken niet onevenredig worden aangetast;
d. de afstand van het bijgebouw tot de aan de bestemming 'Verkeer' gelegen zijde van de bestemmingsgrens, mede in verband met de verkeersveiligheid, ten minste 1,50 meter bedraagt.

4.4.2 Erfafscheidingenop hoekpercelen

4.2.5, onder a, van deze regels, voor het oprichten van een erfafscheiding vóór maximaal een van de voorgevelrooilijnen op hoekpercelen, onder voorwaarde dat:

a. de maximum hoogte 2 meter bedraagt;
b. een verantwoorde, evenwichtige en samenhangende stedenbouwkundige inpassing en stedenbouwkundige (beeld)kwaliteit is gewaarborgd;
c. de gebruiksmogelijkheden van aangrenzende gronden en de zich daarop bevindende bouwwerken niet onevenredig worden aangetast;
d. de verkeersveiligheid, in het bijzonder de benodigde uitzichthoeken op hoeken van wegen, is gewaarborgd.

4.4.3 woningen voorzien van plat dak

4.2.2, onder f, van deze regels, voor het toestaan dat de woning wordt voorzien van een plat dak, onder voorwaarde dat ter beoordeling van de toelaatbaarheid van de afwijking een evenredige belangenafweging plaatsvindt, waarbij betrokken wordt:

a. de mate waarin waarden, die het plan beoogt te beschermen, kunnen worden geschaad;
b. de mate waarin de belangen van gebruikers en/of eigenaren van de aanliggende gronden worden geschaad;

c. de mate waarin de uitvoerbaarheid, waaronder begrepen de milieutechnische-, de waterhuishoudkundige-, de archeologische-, de ecologische-, de verkeerstechnische toelaatbaarheid en de stedenbouwkundige inpasbaarheid is aangetoond.

4.4.4 ander woningtype

4.1 onder a en 4.2.2 voor het toestaan van een ander woningtype dan aangeven op de verbeelding onder voorwaarde dat ter beoordeling van de toelaatbaarheid van de afwijking van het woningtype een evenredige belangenafweging plaatsvindt, waarbij betrokken wordt:

a. de mate waarin waarden, die het plan beoogt te beschermen, kunnen worden geschaad;
b. de mate waarin de belangen van gebruikers en/of eigenaren van de aanliggende gronden worden geschaad;
c. de mate waarin de uitvoerbaarheid, waaronder begrepen de milieutechnische-, de waterhuishoudkundige-, de archeologische-, de ecologische-, de verkeerstechnische toelaatbaarheid en de stedenbouwkundige inpasbaarheid is aangetoond.

4.5 Specifieke gebruiksregels

4.5.1 Beroep aan huis

Een woning mag worden gebruikt voor de uitoefening van een beroep aan huis in de hoofd- en/of bijbehorende bouwwerken, onder voorwaarde dat:

a. de woonfunctie in overwegende mate behouden blijft en niet meer dan 1/3 van de gezamenlijke vloeroppervlakte van het hoofdgebouw en de bijbehorende bouwwerken daarvoor wordt gebruikt;
b. geen afbreuk wordt gedaan aan het woon- en leefklimaat van de omgeving;
c. het beroep aan huis wordt uitgeoefend door degene die in de betreffende woning zijn hoofdverblijf heeft;
d. het gebruik geen invloed heeft op de normale afwikkeling van het verkeer en geen onevenredige parkeerdruk veroorzaakt;
e. er geen detailhandel plaatsvindt;
f. per beroep aan huis 1 reclame- of naambord aan de gevel of in de tuin/erf is toegestaan van maximaal 0,5 m².

4.5.2 Mantelzorg

De aan het hoofdgebouw verbonden bijbehorende bouwwerken mogen worden gebruikt als afhankelijke woonruimte, onder voorwaarde dat:

a. de bewoners van het bijbehorende bouwwerk voor hun mantelzorg afhankelijk zijn van de bewoners van het hoofdgebouw;
b. op het bouwperceel geen tweede zelfstandige woning ontstaat.

4.5.3 Parkeren

Ten aanzien van parkeren op eigen terrein dienen de volgende normen te worden gehanteerd:

a. per vrijstaande woning ten minste 2 parkeerplaatsen;
b. waarbij een garage niet wordt meegerekend als parkeerplaats.

4.6 Afwijken van de gebruiksregels

4.6.1 Bed & breakfast

Het bevoegd gezag kan door middel van het verlenen van een omgevingsvergunning afwijken van het bepaalde in 4.1 van deze regels voor een bed & breakfast in de woning, onder voorwaarde dat:

a. de woonfunctie in overwegende mate behouden blijft;

b. geen afbreuk wordt gedaan aan het woon- en leefklimaat van de omgeving;
c. de exploitant in de betreffende woning zijn hoofdverblijf heeft;
d. het gebruik geen invloed heeft op de normale afwikkeling van het verkeer en geen onevenredige parkeerdruk veroorzaakt;
e. per bed & breakfast 1 reclame- of naambord aan de gevel of in de tuin/erf is toegestaan van maximaal 0,5 m²;
f. de bed & breakfast door indeling en maatvoering niet functioneert als een zelfstandige woning, zodat een aparte kookgelegenheid niet is toegestaan;
g. maximaal 5 slaapplaatsen in ten hoogste 2 kamers mogen worden gerealiseerd;
h. ter voorkoming van permanente bewoning een kortdurende recreatieve verblijfsduur geldt van maximaal 3 weken.

4.6.2 Bedrijf aan huis

Het bevoegd gezag kan door middel van het verlenen van een omgevingsvergunning afwijken van het bepaalde in 4.1, van deze regels voor de uitoefening van een bedrijf aan huis in de hoofd- en/of de bijbehorende bouwwerken, onder voorwaarde dat:

a. de woonfunctie in overwegende mate behouden blijft en niet meer dan 1/3 van de gezamenlijke vloeroppervlakte van het hoofdgebouw en de bijbehorende bouwwerken daarvoor wordt gebruikt;
b. geen afbreuk wordt gedaan aan het woon- en leefklimaat van de omgeving;
c. uitsluitend bedrijfsactiviteiten worden toegestaan tot en met categorie 2 van de Staat van bedrijfsactiviteiten aan huis;
d. het bedrijf aan huis wordt uitgeoefend door degene die in de betreffende woning zijn hoofdverblijf heeft;
e. het gebruik geen invloed heeft op de normale afwikkeling van het verkeer en geen onevenredige parkeerdruk veroorzaakt;
f. er geen detailhandel plaatsvindt, met uitzondering van detailhandel als ondergeschikte nevenactiviteit in verband met het bedrijf aan huis;
g. per bedrijf aan huis 1 reclame- of naambord aan de gevel of in de tuin/erf is toegestaan van maximaal 0,5 m².

Artikel 5 Waarde - Archeologie 5

5.1 Bestemmingsomschrijving

De voor 'Waarde - Archeologie 5' aangewezen gronden zijn, behalve voor de andere daar voorkomende bestemming(en), mede bestemd voor de bescherming van een terrein met archeologische waarde.

5.2 Bouwregels

5.2.1 verbod

Het is verboden om zonder of in afwijking van een besluit om van de bouwregels af te wijken, te bouwen of te laten bouwen op de voor 'Waarde - Archeologie 5' mede bestemde gronden.

5.2.2 Uitzonderingen

Het in lid 5.2.1 genoemde verbod is niet van toepassing:

a. op bebouwing die kan worden gebouwd krachtens de andere daar voorkomende bestemming(en) indien voldaan wordt aan één van de volgende twee voorwaarden:
   1. de maximum oppervlakte van de bebouwing bedraagt ten hoogste 1.000 m²;
   2. de maximum ondergrondse bouwdiepte bedraagt ten hoogste 40 cm;
b. op de verbouwing en/of sloop- en nieuwbouw van bestaande bebouwing krachtens de andere daar voorkomende bestemming(en) indien voldaan wordt aan de volgende twee voorwaarden:
   1. de bestaande fundering wordt gebruikt;
   2. de bestaande oppervlakte niet wordt uitgebreid.

5.3 Afwijken van de bouwregels

5.3.1 Afwijking

Het bevoegd gezag kan door middel van het verlenen van een omgevingsvergunning afwijken van het verbod in 5.2.1 voor het bouwen volgens de andere daar voorkomende bestemming(en), mits:

a. op basis van archeologisch onderzoek is aangetoond dat de archeologische waarden niet worden verstoord; of
b. op basis van archeologisch onderzoek is aangetoond dat de archeologische waarden afdoende kunnen worden beschermd door middel van het verbinden van voorschriften aan het besluit om af te wijken.

5.3.2 Beperkingen

Het bevoegd gezag kan het besluit om af te wijken onder beperkingen verlenen en de volgende voorschriften aan het besluit verbinden:

a. de verplichting tot het treffen van technische maatregelen, waardoor de archeologische waarden in de bodem kunnen worden behouden;
b. de verplichting tot het doen van opgravingen, of de verplichting de activiteit, die leidt tot de bodemverstoring te laten begeleiden door een deskundige op het terrein van de archeologische monumentenzorg.

5.3.3 Advies

Alvorens het bevoegd gezag besluiten om af te wijken kan zij schriftelijk advies inwinnen bij een archeologisch deskundige omtrent de vraag of door het verlenen van een besluit om af te wijken archeologische waarden (kunnen) worden aangetast, en welke voorschriften aan het besluit moeten worden verbonden.

5.4 Omgevingsvergunningvoor het uitvoeren van een werk, geen bouwwerk zijnde, of van werkzaamheden

5.4.1 Uitvoeringsverbod zonder omgevingsvergunning

Het is verboden om op de voor 'Waarde - Archeologie 5' aangewezen gronden de volgende werken en werkzaamheden uit te voeren of te laten uitvoeren zonder of in afwijking van een 'omgevingsvergunning voor de uitvoering van een werk, geen bouwwerk zijnde, of van werkzaamheden':

a. de bodem met meer dan 1 m op te hogen boven het bestaande maaiveld;
b. het verwijderen van funderingen op een diepte van meer dan 40 cm onder het bestaande maaiveld;
c. het graven, dan wel verdiepen, vergroten of anderszins herprofileren van waterlopen, vijvers, sloten, greppels en andere wateren;
d. de aanleg van drainage op een diepte van meer dan 40 cm onder het bestaande maaiveld;
e. de aanleg van ondergrondse transport-, energie-, telecommunicatie- of andere leidingen en de daarmee verband houdende constructies op een diepte van meer dan 40 cm onder het bestaande maaiveld;
f. het planten en/of het vellen/rooien van diepwortelende bomen en/of beplanting;
g. andere grondbewerkingen op een diepte van meer dan 40 cm onder het bestaande maaiveld.

5.4.2 Uitzondering op het uitvoeringsverbod

Het in lid 5.4.1 genoemde verbod is niet van toepassing indien:

a. de werken of werkzaamheden een oppervlakte hebben van niet meer dan 1.000 m² ; of en het werken of werkzaamheden betreft waarbij de bodem tot ten hoogste 40 cm onder het bestaande maaiveld wordt geroerd; of
b. de werken en of werkzaamheden het normale onderhoud betreffen; of
c. de werken of werkzaamheden reeds in uitvoering zijn op het tijdstip van inwerkingtreding van het bestemmingsplan; of
d. de werken of werkzaamheden mogen worden uitgevoerd krachtens een reeds verleende vergunning; of
e. de werken en werkzaamheden het archeologisch onderzoek betreffen.

5.4.3 Toetsingscriteria

De vergunning wordt verleend, indien de in 5.4.1 bedoelde werken of werkzaamheden niet zullen leiden tot een verstoring van de archeologische waarden, of indien op basis van archeologisch onderzoek is aangetoond dat op de betrokken locatie geen archeologische waarden (meer) aanwezig zijn.

5.4.4 Voorwaarden voor een omgevingsvergunning

Het bevoegd gezag kan de vergunning onder beperkingen verlenen en de volgende voorschriften aan de vergunning verbinden:

a. de verplichting tot het treffen van technische maatregelen, waardoor de archeologische waarden in de bodem kunnen worden behouden;
b. de verplichting tot het doen van opgravingen, of de verplichting de activiteit, die leidt tot de bodemverstoring te laten begeleiden door een deskundige op het terrein van de archeologische monumentenzorg.

5.4.5 Advies

Alvorens het bevoegd gezag beslist over een omgevingsvergunning kan zij schriftelijk advies inwinnen bij een archeologisch deskundige, omtrent de vraag of door het verlenen van de vergunning archeologische waarden (kunnen) worden aangetast, en welke voorschriften aan de vergunning moeten worden verbonden.

5.5 Wijzigingsbevoegdheid

Burgemeester en wethouders kunnen het plan wijzigen en de bestemming 'Waarde - Archeologie 5' geheel of gedeeltelijk laten vervallen, indien op basis van een nader archeologisch onderzoek is gebleken dat de archeologische waarden van de gronden niet behoudenswaardig zijn of niet langer aanwezig zijn.

Hoofdstuk 3 Algemene regels

Artikel 6 Anti-dubbeltelregel

Grond die eenmaal in aanmerking is genomen bij het toestaan van een bouwplan waaraan uitvoering is gegeven of alsnog kan worden gegeven, blijft bij de beoordeling van latere bouwplannen buiten beschouwing.

Artikel 7 Algemene bouwregels

7.1 Bestaande en afwijkende maatvoering

a. Bij de toepassing van het bepaalde ten aanzien van de maatvoering en situering van gebouwen gelden de bouwregels, zoals die onder de bestemmingen en algemene bouwregels zijn voorgeschreven, dan wel de bestaande overschrijding daarvan, zoals deze op het tijdstip van inwerkingtreding van dit bestemmingsplan aanwezig of in uitvoering is, of kan worden gebouwd krachtens een omgevingsvergunning voor het bouwen;
b. Het bepaalde in artikel 7.1 onder a geldt niet voor bouwwerken die weliswaar bestaan op het tijdstip van inwerkingtreding van dit bestemmingsplan, maar zijn gebouwd zonder vergunning en in strijd met het daarvoor geldende bestemmingsplan, daaronder begrepen de overgangsbepalingen van dat plan.
c. In geval van herbouw is het bepaalde in artikel 7.1 onder a, uitsluitend van toepassing indien herbouw op dezelfde plaats geschiedt.

7.2 Parkeergelegenheid en laad- en losmogelijkheden bij of in gebouwen

7.2.1 Parkeernormen

In, op of onder gebouwen dan wel het daarbij behorende terrein dienen voldoende parkeerplaatsen voor auto's aanwezig te zijn. Aan deze eis wordt geacht te zijn voldaan als de parkeernormen van de op dat moment van toepassing zijnde beleidsregels (die zijn neergelegd in CROW publicatie: Toekomstig bestendig parkeren van parkeerkencijfers naar parkeernormen, dan wel de opvolger van die regel) worden nageleefd.

7.2.2 Afmetingen parkeerruimte

De in artikel 7.2.1 bedoelde parkeerplaatsen moeten afmetingen hebben die zijn afgestemd op gangbare personenauto's. Aan deze eis wordt geacht te zijn voldaan indien de afmetingen minimaal 1,80 m bij 5,00 m bedragen.

7.2.3 Laad- en losruimte

Indien de bestemming van een gebouw aanleiding geeft tot een te verwachten behoefte aan ruimte voor het laden of lossen van goederen, moet in deze behoefte in voldoende mate zijn voorzien aan, in of onder dat gebouw, dan wel op of onder het onbebouwde terrein dat bij dat gebouw behoort.

7.2.4 Omgevingsvergunning

Het bevoegd gezag kan door middel van een omgevingsvergunning afwijken van het bepaalde in artikel 7.2.1 en 7.2.3 indien aangetoond is door initiatiefnemer dat in de directe omgeving (een straal van circa 100 meter) voldoende parkeerplaatsen aanwezig zijn en de openbare ruimte niet onevenredig wordt belast.

7.2.5 Nadere eisen

Burgemeester en wethouders kunnen nadere eisen stellen ten aanzien van het aantal parkeerplaatsen en de situering daarvan ten behoeve van een goede parkeerbalans, de verkeerssituatie en/of het stedenbouwkundig beeld.

Artikel 8 Algemene gebruiksregels

Onder gebruik in strijd met dit bestemmingsplan zoals bedoeld in artikel 2.1, lid 1, onder c, van de Wet algemene bepalingen omgevingsrecht, wordt in ieder geval verstaan:

a. opslagdoeleinden, anders dan in verband met het toegelaten gebruik, waarbij in ieder geval als strijdig gebruik wordt aangemerkt: brand- en explosiegevaarlijke opslag, waaronder opslagruimte voor vuurwerk;
b. het plaatsen en/of geplaatst houden van onderkomens;
c. het storten en/of lozen van puin, vuil of andere vaste of vloeibare afvalstoffen of het laten storten daarvan;
d. het gebruik of laten gebruiken van de gebouwen voor een seksinrichting;
e. (raam)prostitutie;
f. andere doeleinden dan waarvoor burgemeester en wethouders met een omgevingsvergunning zijn afgeweken.
g. het toevoegen van woningen, waaronder mede wordt verstaan het splitsen van een woningen in meer dan één woningen of het gebruiken van een woning voor de huisvesting van meer dan één huishouden.

Artikel 9 Algemene aanduidingsregels

9.1 Milieuzone - roerdalslenk II

9.1.1 Aanduidingsomschrijving

Ter plaatse van de gebiedsaanduiding 'Milieuzone - roerdalslenk II' gelden voor die gronden in afwijking van hetgeen in de overige regels is bepaald de navolgende aanvullende regels.

9.1.2 Bouwregels

Ter plaatse van de aanduiding 'Milieuzone - roerdalslenk II' is het niet toegestaan om:

a. boorputten op te richten, in exploitatie te nemen of te hebben dieper dan 30 meter beneden het maaiveld;
b. de grond te roeren dieper dan 30 meter beneden het maaiveld, of deze handeling toe te laten, of anderszins werken of in de bodem uit te voeren of te doen uitvoeren, waarbij ingrepen worden verricht of stoffen worden gebruikt die de beschermende werking van de slechtdoorlatende bodemlagen kunnen aantasten.

9.1.3 Uitzonderingen

De in artikel 9.1.2 gestelde verboden gelden niet voor:

a. het inrichten van boorputten ten behoeve van het provinciale grondwaterbeheer in het kader van de Wet bodembescherming en de Waterwet;
b. het verrichten van bodemonderzoeken die bij of krachtens wet zijn voorgeschreven.

Indien er bij de werkzaamheden als bedoeld in dit artikel sprake is van een boorput, dienen de doorboorde weerstandbiedende lagen en het boorgat, van 0 tot 3 meter beneden het maaiveld, te worden afgedicht met klei of bentoniet.

9.1.4 Afwijken

Het bevoegd gezag kan ontheffing verlenen van de verboden in dit artikel.

Artikel 10 Algemene afwijkingsregels

Het bevoegd gezag kan door middel van het verlenen van een omgevingsvergunning afwijken van deze regels:

a. voor het toestaan van een bedrijf dat niet is genoemd in de Staat van bedrijfsactiviteiten zoals opgenomen in bijlage 'Staat van Bedrijfsactiviteiten', of daarin is genoemd in een hogere categorie, maar dat naar zijn aard en invloed op de omgeving kan worden geacht te behoren tot een groep van rechtstreeks toegelaten gelijkwaardige bedrijven;
b. voor een geringe overschrijding van de bestemmings- en/of bouwgrenzen, indien een onnauwkeurigheid of de feitelijke toestand van het terrein daartoe aanleiding geeft, of indien een rationele verkaveling van de gronden een geringe overschrijding vergt, onder voorwaarde dat de grens of grenzen met niet meer dan 2 meter worden overschreden;
c. voor het toestaan van evenementen langer dan 7 dagen in de bestemming Groen, Maatschappelijk en/of Verkeer en voor het toestaan van evenementen voor maximaal 7 dagen in andere bestemmingen dan Groen, Maatschappelijk en Verkeer, met uitzondering van Natuur en Waarde - Ecologie, onder voorwaarde dat wordt voldaan aan de volgende voorwaarden:
    1. er vindt geen horeca plaats ter plaatse, anders dan ondergeschikt en inherent aan het toegestane evenement;
    2. er vindt geen detailhandel ter plaatse plaats, anders dan ondergeschikt en inherent aan het toegestane evenement, met uitzondering van vlooien- en/of rommelmarkten;
    3. er treden geen onomkeerbare gevolgen voor het landschap op;
    4. de belangen van de betreffende bestemming niet onevenredig worden aangetast;
    5. er vindt geen onevenredige aantasting plaats van de gebruiksmogelijkheden van de aangrenzende gronden;
    6. belangen van derden worden niet onevenredig geschaad;
    7. er vindt geen onevenredige aantasting plaats van in de omgeving aanwezige architectonische, cultuurhistorische of natuurwaarden;
    8. de belangen van in de nabijheid gelegen functies verzetten zich niet tegen het gebruik van de betreffende bestemming voor het evenement;
d. voor het oprichten van schuilgelegenheden voor recreatief medegebruik, onder voorwaarde dat de oppervlakte van elk van deze gebouwtjes niet meer zal bedragen dan 16 m² en de hoogte ervan niet meer zal bedragen dan 3,5 m.

Artikel 11 Algemene wijzigingsregels

11.1 Algemene wijzigingsbevoegdheid

Burgemeester en wethouders zijn bevoegd de in het plan opgenomen bestemmingsgrenzen met maximaal 5 meter te verschuiven, onder voorwaarde dat het bestemmingsvlak met niet meer dan 10% wordt vergroot.

Hoofdstuk 4 Overgangs- en slotregels

Artikel 12 Overgangsrecht

12.1 Overgangsrecht bouwwerken

a. Een bouwwerk dat op het tijdstip van inwerkingtreding van het bestemmingsplan aanwezig of in uitvoering is, dan wel gebouwd kan worden krachtens een omgevingsvergunning voor het bouwen, en afwijkt van het plan, mag, mits deze afwijking naar aard en omvang niet wordt vergroot,
   1. gedeeltelijk worden vernieuwd of veranderd;
   2. na het tenietgaan ten gevolge van een calamiteit, geheel worden vernieuwd of veranderd, mits de aanvraag van de omgevingsvergunning voor het bouwen wordt gedaan binnen 2 jaar na de dag waarop het bouwwerk is teniet gegaan.

b. Burgemeester en wethouders kunnen eenmalig afwijken van het bepaalde onder a voor het vergroten van de inhoud van een bouwwerk als bedoeld in het eerste lid met maximaal 10%.

c. Het bepaalde onder a is niet van toepassing op bouwwerken die weliswaar bestaan op het tijdstip van inwerkingtreding van het plan, maar zijn gebouwd zonder vergunning en in strijd met het daarvoor geldende plan, daaronder begrepen de overgangsregels van dat plan.

12.2 Overgangsrecht gebruik

a. Het gebruik van grond en bouwwerken dat bestond op het tijdstip van inwerkingtreding van het bestemmingsplan en hiermee in strijd is, mag worden voortgezet.

b. Het is verboden het met het bestemmingsplan strijdige gebruik, bedoeld onder a, te veranderen of te laten veranderen in een ander met dat plan strijdig gebruik, tenzij door deze verandering de afwijking naar aard en omvang wordt verkleind.

c. Indien het gebruik, bedoeld onder a, na het tijdstip van inwerkingtreding van het plan voor een periode langer dan een jaar wordt onderbroken, is het verboden dit gebruik daarna te hervatten of te laten hervatten.

d. Het bepaalde onder a is niet van toepassing op het gebruik dat reeds in strijd was met het voorheen geldende bestemmingsplan, daaronder begrepen de overgangsregels van dat plan.

Artikel 13 Slotregel

Deze regels worden aangehaald als:

Regels van het bestemmingsplan 'Vinkesteeg 15, 20 t/m 24b, Montfort'.

POUDEROYEN TONNAER

pouderoyentonnaer.nl

Bestemmingsplan

- Bijlagen bij regels -

Vinkesteeg 15, 20 t/m 24b, Montfort

Gemeente Roerdalen

pouderoyentonnaer.nl

BESTEMMINGSPLAN

- Bijlagen bij regels -

Vinkesteeg 15, 20 t/m 24b, Montfort

Gemeente Roerdalen

IDN-nummer:	NL.IMRO.1669.BPMFT2023VINKESTEE-VG01
Status:	vastgesteld
Datum:	30 mei 2024

Locatie Nijmegen
Wijchenseweg 102
6538 SX Nijmegen

Locatie Rosmalen
Berlicumseweg 6D
5248 NT Rosmalen

024 - 322 45 79

info@pouderoyentonnaer.nl
www.pouderoyentonnaer.nl

Inhoudsopgave

Bijlagen bij regels **5**

Bijlage 1 Staat van bedrijfsactiviteiten **6**

Bijlagen bij regels

Bijlage 1 Staat van bedrijfsactiviteiten

SBI-1993	SBI-2008		OMSCHRIJVING	AFSTANDEN IN METERS					CATEGORIE	INDICES			
-	-	nummer		GEUR	STOF	GELUID	GEVAAR	GROOTSTE AFSTAND		VERKEER	VISUEEL	BODEM	LUCHT
01	01	-	LANDBOUW EN DIENSTVERLENING T.B.V. DE LANDBOUW										
0111, 0113	011, 012, 013		Akkerbouw en fruitteelt (bedrijfsgebouwen)	10	10	30 C	10	30	2	1 G	1	B	L
0112	011, 012, 013, 016	0	Tuinbouw:										
0112	011, 012, 013	1	- bedrijfsgebouwen	10	10	30 C	10	30	2	1 G	1	B	L
0112	0113	4	- champignonkwekerijen (algemeen)	30	10	30 C	10	30	2	1 G	1	B	
0112	0163	6	- bloembollendroog- en prepareerbedrijven	30	10	30 C	10	30	2	1 G	1	B	
0125	0149	3	- huisdieren	30	0	50 C	10	50	3.1	1 G	1		
014	016	0	Dienstverlening t.b.v. de landbouw:										
014	016	1	- algemeen (o.a. loonbedrijven): b.o. > 500 m²	30	10	50	10	50 D	3.1	2 G	1		
014	016	2	- algemeen (o.a. loonbedrijven): b.o.<= 500 m²	30	10	30	10	30	2	1 G	1		
014	016	3	- plantsoenendiensten en hoveniersbedrijven: b.o. > 500 m²	30	10	50	10	50	3.1	2 G	1		
014	016	4	- plantsoenendiensten en hoveniersbedrijven: b.o. <= 500 m²	30	10	30	10	30	2	1 G	1		
0142	0162		KI-stations	30	10	30 C	0	30	2	1 G	1		
02	02	-											
05	03	-	VISSERIJ- EN VISTEELTBEDRIJVEN										
0501.2	0312		Binnenvisserijbedrijven	50	0	50 C	10	50	3.1	1 G	1		
0502	032	0	Vis- en schaaldierkwekerijen										
0502	032	2	- visteeltbedrijven	50	0	50 C	0	50	3.1	1 G	1		
10	08	-											
15	10, 11	-	VERVAARDIGING VAN VOEDINGSMIDDELEN EN DRANKEN										
1551	1051	0	Zuivelprodukten fabrieken:										
1552	1052	2	- consumptie-ijsfabrieken: p.o. <= 200 m²	10	0	30	0	30	2	1 G	1		
1581	1071	0	Broodfabrieken, brood- en banketbakkerijen:										
1581	1071	1	- v.c. < 7500 kg meel/week, bij gebruik van charge-ovens	30	10	30 C	10	30	2	1 G	1		
1582	1072		Banket, biscuit- en koekfabrieken	100	10	100 C	30	100	3.2	2 G	2		
1584	10821	0	Verwerking cacaobonen en vervaardiging chocolade- en suikerwerk:										
1584	10821	3	- cacao- en chocoladefabrieken vervaardigen van chocoladewerken met p.o. <= 200 m²	30	10	30	10	30	2	1 G	1		
1584	10821	6	- suikerwerkfabrieken zonder suiker branden: p.o. <= 200 m²	30	10	30	10	30	2	1 G	1		
1593 t/m 1595	1102 t/m 1104		Vervaardiging van wijn, cider e.d.	10	0	30 C	0	30	2	1 G	1		
17	13	-	VERVAARDIGING VAN TEXTIEL										
174, 175	139		Vervaardiging van textielwaren	10	0	50	10	50	3.1	1 G	1		
176, 177	139, 143		Vervaardiging van gebreide en gehaakte stoffen en artikelen	0	10	50	10	50	3.1	1 G	2		
18	14	-											
18	14	-	VERVAARDIGING VAN KLEDING; BEREIDEN EN VERVEN VAN BONT										
182	141		Vervaardiging van kleding en -toebehoren (excl. van leer)	10	10	30	10	30	2	2 G	2		
19	19	-											
20		-											
20	16	-	HOUTINDUSTRIE EN VERVAARDIGING ARTIKELEN VAN HOUT, RIET, KURK E.D.										

SBI-1993	SBI-2008		OMSCHRIJVING	AFSTANDEN IN METERS						INDICES			
-	-	nummer		GEUR	STOF	GELUID	GEVAAR	GROOTSTE AFSTAND	CATEGORIE	VERKEER	VISUEEL	BODEM	LUCHT
203, 204, 205	162	1	Timmerwerkfabrieken, vervaardiging overige artikelen van hout, p.o. < 200 m2	0	30	50	0	50	3.1	1 G	1		
205	162902		Kurkwaren-, riet- en vlechtwerkfabrieken	10	10	30	0	30	2	1 G	1		
22	58	-											
22	58	-	UITGEVERIJEN, DRUKKERIJEN EN REPRODUKTIE VAN OPGENOMEN MEDIA										
221	581		Uitgeverijen (kantoren)	0	0	10	0	10	1	1 P	1		
2222.6	18129		Kleine drukkerijen en kopieerinrichtingen	10	0	30	0	30	2	1 P	1	B	
2223	1814	A	Grafische afwerking	0	0	10	0	10	1	1 G	1		
2223	1814	B	Binderijen	30	0	30	0	30	2	2 G	1		
2224	1813		Grafische reproduktie en zetten	30	0	10	10	30	2	2 G	1	B	
2225	1814		Overige grafische aktiviteiten	30	0	30	10	30 D	2	2 G	1	B	
223	182		Reproduktiebedrijven opgenomen media	0	0	10	0	10	1	1 G	1		
26	23	-											
25													
25			VERVAARDIGING VAN PRODUKTEN VAN RUBBER EN KUNSTSTOF										
252	0		Kunststofverwerkende bedrijven:										
252	3		- productie van verpakkingsmateriaal en assemblage van kunststofbouwmaterialen	50	30	50	30	50	3.1				
26	23	-	VERVAARDIGING VAN GLAS, AARDEWERK, CEMENT-, KALK- EN GIPSPRODUKTEN										
262, 263	232, 234	0	Aardewerkfabrieken:										
262, 263	232, 234	1	- vermogen elektrische ovens totaal < 40 kW	10	10	30	10	30	2	1 G	1		L
267	237	0	Natuursteenbewerkingsbedrijven:										
267	237	2	- zonder breken, zeven en drogen: p.o. <= 2.000 m²	10	30	50	0	50	3.1	1 G	1		
2681	2391		Slijp- en polijstmiddelen fabrieken	10	30	50	10	50 D	3.1	1 G	2		
28	25	-											
28	25, 31	-	VERVAARD. EN REPARATIE VAN PRODUKTEN VAN METAAL (EXCL. MACH./TRANSPORTMIDD.)										
281	251, 331	0	Constructiewerkplaatsen										
281	251, 331	1	- gesloten gebouw	30	30	100	30	100	3.2	2 G	2	B	
281	251, 331	1a	- gesloten gebouw, p.o. < 200 m2	30	30	50	10	50	3.1	1 G	1		
281	251, 331	3	- in open lucht, p.o. >= 2.000 m2	50	200	300 Z	30	300	4.2				
284	255, 331	B1	Smederijen, lasinrichtingen, bankwerkerijen e.d., p.o. < 200 m2	30	30	50	10	50 D	3.1	1 G	2	B	
2852	2562, 3311	2	Overige metaalbewerkende industrie, inpandig, p.o. <200m2	10	30	50	10	50 D	3.1	1 G	2	B	
287	259, 331	B	Overige metaalwarenfabrieken n.e.g.; inpandig, p.o. <200 m2	30	30	50	10	50	3.1	1 G	2	B	
30	26, 28, 33	-											
30	26, 28, 33	-	VERVAARDIGING VAN KANTOORMACHINES EN COMPUTERS										
30	26, 28, 33	A	Kantoormachines- en computerfabrieken incl. reparatie	30	10	30	10	30	2	1 G	1		
32	26, 33	-											
32	26, 33	-	VERVAARDIGING VAN AUDIO-, VIDEO-, TELECOM-APPARATEN EN -BENODIGDH.										
321 t/m 323	261, 263, 264, 331		Vervaardiging van audio-, video- en telecom-apparatuur e.d. incl. reparatie	30	0	50	30	50 D	3.1	2 G	1	B	
3210	2612		Fabrieken voor gedrukte bedrading	50	10	50	30	50	3.1	1 G	2	B	

SBI-1993	SBI-2008		OMSCHRIJVING	AFSTANDEN IN METERS						INDICES			
-	-	nummer		GEUR	STOF	GELUID	GEVAAR	GROOTSTE AFSTAND	CATEGORIE	VERKEER	VISUEEL	BODEM	LUCHT
33	26, 32, 33	-											
33	26, 32, 33	-	VERVAARDIGING VAN MEDISCHE EN OPTISCHE APPARATEN EN INSTRUMENTEN										
33	26, 32, 33	A	Fabrieken voor medische en optische apparaten en instrumenten e.d. incl. reparatie	30	0	30	0	30	2	1 G	1		
36	31	-											
36	31	-	VERVAARDIGING VAN MEUBELS EN OVERIGE GOEDEREN N.E.G.										
361	9524	2	Meubelstoffeerderijen b.o. < 200 m2	0	10	10	0	10	1	1 P	1		
362	321		Fabricage van munten, sieraden e.d.	30	10	10	10	30	2	1 G	1	B	
363	322		Muziekinstrumentenfabrieken	30	10	30	10	30	2	2 G	2		
364	323		Sportartikelenfabrieken	30	10	50	30	50	3.1	2 G	2		
365	324		Speelgoedartikelenfabrieken	30	10	50	30	50	3.1	2 G	2		
3663.1	32991		Sociale werkvoorziening	0	30	30	0	30	2	1 P	1		
3663.2	32999		Vervaardiging van overige goederen n.e.g.	30	10	50	30	50 D	3.1	2 G	2		
40	35	-											
40	35	-	PRODUKTIE EN DISTRIB. VAN STROOM, AARDGAS, STOOM EN WARM WATER										
40	35	C0	Elektriciteitsdistributiebedrijven, met transformatorvermogen:										
40	35	C1	- < 10 MVA	0	0	30 C	10	30	2	1 P	1	B	
40	35	D0	Gasdistributiebedrijven:										
40	35	D3	- gas: reduceer-, compressor-, meet- en regelinst. Cat. A	0	0	10 C	10	10	1	1 P	1		
40	35	D4	- gasdrukregel- en meetruimten (kasten en gebouwen), cat. B en C	0	0	30 C	10	30	2	1 P	1		
40	35	D5	- gasontvang- en -verdeelstations, cat. D	0	0	50 C	50 R	50	3.1	1 P	1		
40	35	E0	Warmtevoorzieningsinstallaties, gasgestookt:										
40	35	E2	- blokverwarming	10	0	30 C	10	30	2	1 P	1		
45	41, 42, 43	-											
45	41, 42, 43	-	BOUWNIJVERHEID										
45	41, 42, 43	1	- bouwbedrijven algemeen: b.o. <= 2.000 m²	10	30	50	10	50	3.1	2 G	1	B	
45	41, 42, 43	2	Aannemersbedrijven met werkplaats: b.o. > 1000 m²	10	30	50	10	50	3.1	2 G	1	B	
45	41, 42, 43	3	- aannemersbedrijven met werkplaats: b.o.< 1000 m²	0	10	30	10	30	2	1 G	1	B	
50	45, 47	-											
50	45, 47	-	HANDEL/REPARATIE VAN AUTO'S, MOTORFIETSEN; BENZINESERVICESTATIONS										
501, 502, 504	451, 452, 454		Handel in auto's en motorfietsen, reparatie- en servicebedrijven	10	0	30	10	30	2	2 P	1	B	
5020.4	45204	B	Autobeklederijen	0	0	10	10	10	1	1 G	1		
5020.4	45204	C	Autospuitinrichtingen	50	30	30	30 R	50	3.1	1 G	1	B	L
5020.5	45205		Autowasserijen	10	0	30	0	30	2	3 P	1		
503, 504	453		Handel in auto- en motorfietsonderdelen en -accessoires	0	0	30	10	30	2	1 P	1		
505	473	0	Benzineservisestations:										
505	473	2	- met LPG < 1000 m3/jr	30	0	30	50 R	50	3.1	3 P	1	B	
505	473	3	- zonder LPG	30	0	30	10	30	2	3 P	1	B	
51	46	-											
51	46	-	GROOTHANDEL EN HANDELSBEMIDDELING										
511	461		Handelsbemiddeling (kantoren)	0	0	10	0	10	1	1 P	1		

SBI-1993	SBI-2008		OMSCHRIJVING	AFSTANDEN IN METERS					CATEGORIE	INDICES			
-	-	nummer		GEUR	STOF	GELUID	GEVAAR	GROOTSTE AFSTAND		VERKEER	VISUEEL	BODEM	LUCHT
5122	4622		Grth in bloemen en planten	10	10	30	0	30	2	2 G	1		
5134	4634		Grth in dranken	0	0	30	0	30	2	2 G	1		
5135	4635		Grth in tabaksprodukten	10	0	30	0	30	2	2 G	1		
5136	4636		Grth in suiker, chocolade en suikerwerk	10	10	30	0	30	2	2 G	1		
5137	4637		Grth in koffie, thee, cacao en specerijen	30	10	30	0	30	2	2 G	1		
5138, 5139	4638, 4639		Grth in overige voedings- en genotmiddelen	10	10	30	10	30	2	2 G	1		
514	464, 46733		Grth in overige consumentenartikelen	10	10	30	10	30	2	2 G	1		
5148.7	46499	0	Grth in vuurwerk en munitie:										
5148.7	46499	1	- consumentenvuurwerk, verpakt, opslag < 10 ton	10	0	30	10 V	30	2	2 G	1		
5148.7	46499	5	- munitie	0	0	30	30	30	2	2 G	1		
5153	4673	0	Grth in hout en bouwmaterialen:										
5153	4673	2	- algemeen: b.o. <= 2000 m²	0	10	30	10	30	2	1 G	1		
5153.4	46735	4	zand en grind:										
5153.4	46735	6	- algemeen: b.o. <= 200 m²	0	10	30	0	30	2	1 G	1		
5154	4674	0	Grth in ijzer- en metaalwaren en verwarmingsapparatuur:										
5154	4674	2	- algemeen: b.o. < = 2.000 m²	0	0	30	0	30	2	1 G	1		
5156	4676		Grth in overige intermediaire goederen	10	10	30	10	30	2	2 G	2		
519	466, 469		Overige grth (bedrijfsmeubels, emballage, vakbenodigdheden e.d.	0	0	30	0	30	2	2 G	1		
55	55	-											
55	55	-	LOGIES-, MAALTIJDEN- EN DRANKENVERSTREKKING										
5511, 5512	5510		Hotels en pensions met keuken, conferentie-oorden en congrescentra	10	0	10	10	10	1	2 P	1		
553	561		Restaurants, cafetaria's, snackbars, ijssalons met eigen ijsbereiding, viskramen e.d.	10	0	10 C	10	10	1	2 P	1		
554	563	1	Café's, bars	0	0	10 C	10	10	1	2 P	1		
554	563	2	Discotheken, muziekcafé's	0	0	30 C	10	30 D	2	2 P	1		
5551	5629		Kantines	10	0	10 C	10	10 D	1	1 P	1		
5552	562		Cateringbedrijven	10	0	30 C	10	30	2	1 G/P	1		
60	49	-											
60	49	-	VERVOER OVER LAND										
6022	493		Taxibedrijven	0	0	30 C	0	30	2	2 P	1		
603	495		Pomp- en compressorstations van pijpleidingen	0	0	30 C	10	30 D	2	1 P	1	B	
61, 62	50, 51	-											
61, 62	50, 51	-	VERVOER OVER WATER / DOOR DE LUCHT										
61, 62	50, 51	A	Vervoersbedrijven (uitsluitend kantoren)	0	0	10	0	10	1	2 P	1		
63	52	-											
63	52	-	DIENSTVERLENING T.B.V. HET VERVOER										
6312	52109	B	Opslaggebouwen (verhuur opslagruimte)	0	0	30 C	10	30	2	2 G	1		
6321	5221	1	Autoparkeerterreinen, parkeergarages	10	0	30 C	0	30	2	3 P	1		L
6322, 6323	5222		Overige dienstverlening t.b.v. vervoer (kantoren)	0	0	10	0	10	1	2 P	1		
633	791		Reisorganisaties	0	0	10	0	10	1	1 P	1		
634	5229		Expediteurs, cargadoors (kantoren)	0	0	10	0	10 D	1	1 P	1		

SBI-1993	SBI-2008		OMSCHRIJVING	AFSTANDEN IN METERS					CATEGORIE	INDICES			
-	-	nummer		GEUR	STOF	GELUID	GEVAAR	GROOTSTE AFSTAND		VERKEER	VISUEEL	BODEM	LUCHT
64	64	-											
64	53	-	POST EN TELECOMMUNICATIE										
641	531, 532		Post- en koeriersdiensten	0	0	30 C	0	30	2	2 P	1		
642	61	A	Telecommunicatiebedrijven	0	0	10 C	0	10	1	1 P	1		
642	61	B0	zendinstallaties:										
642	61	B2	- FM en TV	0	0	0 C	10	10	1	1 P	2		
642	61	B3	- GSM en UMTS-steunzenders (indien bouwvergunningplichtig)	0	0	0 C	10	10	1	1 P	2		
65, 66, 67	64, 65, 66	-											
65, 66, 67	64, 65, 66	-	FINANCIELE INSTELLINGEN EN VERZEKERINGSWEZEN										
65, 66, 67	64, 65, 66	A	Banken, verzekeringsbedrijven, beurzen	0	0	10 C	0	10	1	1 P	1		
70	41, 68	-											
70	41, 68	-	VERHUUR VAN EN HANDEL IN ONROEREND GOED										
70	41, 68	A	Verhuur van en handel in onroerend goed	0	0	10	0	10	1	1 P	1		
71	77	-											
71	77	-	VERHUUR VAN TRANSPORTMIDDELEN, MACHINES, ANDERE ROERENDE GOEDEREN										
711	7711		Personenautoverhuurbedrijven	10	0	30	10	30	2	2 P	1		
712	7712, 7739		Verhuurbedrijven voor transportmiddelen (excl. personenauto's)	10	0	50	10	50 D	3.1	2 G	1		
713	773		Verhuurbedrijven voor machines en werktuigen	10	0	50	10	50 D	3.1	2 G	1	B	
714	772		Verhuurbedrijven voor roerende goederen n.e.g.	10	10	30	10	30 D	2	2 G	2		
72	62	-											
72	62	-	COMPUTERSERVICE- EN INFORMATIETECHNOLOGIE										
72	62	A	Computerservice- en informatietechnologie-bureau's e.d.	0	0	10	0	10	1	1 P	1		
72	58, 63	B	Datacentra	0	0	30 C	0	30	2	1 P	1		
73	72	-											
73	72	-	SPEUR- EN ONTWIKKELINGSWERK										
731	721		Natuurwetenschappelijk speur- en ontwikkelingswerk	30	10	30	30 R	30	2	1 P	1		
732	722		Maatschappij- en geesteswetenschappelijk onderzoek	0	0	10	0	10	1	1 P	1		
74	63, 69tm71, 73, 74, 77, 78, 80tm82	-											
74	63, 69tm71, 73, 74, 77, 78, 80tm82	-	OVERIGE ZAKELIJKE DIENSTVERLENING										
74	63, 69tm71, 73, 74, 77, 78, 80tm82	A	Overige zakelijke dienstverlening: kantoren	0	0	10	0	10 D	1	2 P	1		
747	812		Reinigingsbedrijven voor gebouwen	50	10	30	30	50 D	3.1	1 P	1	B	
7481.3	74203		Foto- en filmontwikkelcentrales	10	0	30 C	10	30	2	2 G	1	B	
7484.4	82992		Veilingen voor huisraad, kunst e.d.	0	0	10	0	10	1	2 P	1		
75	84	-											
75	84	-	OPENBAAR BESTUUR, OVERHEIDSDIENSTEN, SOCIALE VERZEKERINGEN										
75	84	A	Openbaar bestuur (kantoren e.d.)	0	0	10	0	10	1	2 P	1		

SBI-1993	SBI-2008		OMSCHRIJVING	AFSTANDEN IN METERS					CATEGORIE	INDICES			
-	-	nummer		GEUR	STOF	GELUID	GEVAAR	GROOTSTE AFSTAND		VERKEER	VISUEEL	BODEM	LUCHT
7525	8425		Brandweerkazernes	0	0	50 C	0	50	3.1	1 G	1		
80	85	-											
80	85	-	ONDERWIJS										
801, 802	852, 8531		Scholen voor basis- en algemeen voortgezet onderwijs	0	0	30	0	30	2	1 P	1		
803, 804	8532, 854, 855		Scholen voor beroeps-, hoger en overig onderwijs	10	0	30	10	30 D	2	2 P	1		
85	86	-											
85	86	-	GEZONDHEIDS- EN WELZIJNSZORG										
8512, 8513	8621, 8622, 8623		Artsenpraktijken, klinieken en dagverblijven	0	0	10	0	10	1	2 P	1		
8514, 8515	8691, 8692		Consultatiebureaus	0	0	10	0	10	1	1 P	1		
853	871	1	Verpleeghuizen	10	0	30 C	0	30	2	1 P	1		
853	8891	2	Kinderopvang	0	0	30	0	30	2	2 P	1		
90	37, 38, 39	-											
90	37, 38, 39	-	MILIEUDIENSTVERLENING										
9001	3700	B	rioolgemalen	30	0	10 C	0	30	2	1 P	1		
91	94	-											
91	94	-	DIVERSE ORGANISATIES										
9111	941, 942		Bedrijfs- en werknemersorganisaties (kantoren)	0	0	10	0	10	1	1 P	1		
9131	9491		Kerkgebouwen e.d.	0	0	30	0	30	2	2 P	1		
9133.1	94991	A	Buurt- en clubhuizen	0	0	30 C	0	30 D	2	2 P	1		
92	59	-											
92	59	-	CULTUUR, SPORT EN RECREATIE										
921, 922	591, 592, 601, 602		Studio's (film, TV, radio, geluid)	0	0	30 C	10	30	2	2 G	1		
9213	5914		Bioscopen	0	0	30 C	0	30	2	3 P	1		
9232	9004		Theaters, schouwburgen, concertgebouwen, evenementenhallen	0	0	30 C	0	30	2	3 P	1		
9234	8552		Muziek- en balletscholen	0	0	30	0	30	2	2 P	1		
9234.1	85521		Dansscholen	0	0	30 C	0	30	2	2 P	1		
9251, 9252	9101, 9102		Bibliotheken, musea, ateliers, e.d.	0	0	10	0	10	1	2 P	1		
9253.1	91041		Kinderboerderijen	30	10	30 C	0	30	2	1 P	1		
926	931	0	Zwembaden:										
926	931	1	- overdekt	10	0	50 C	10	50	3.1	3 P	1		
926	931	A	Sporthallen	0	0	50 C	0	50	3.1	2 P	1		
926	931	B	Bowlingcentra	0	0	30 C	0	30	2	2 P	1		
926	931	F	Tennisbanen (met verlichting)	0	0	50 C	0	50	3.1	2 P	2		
926	931	G	Veldsportcomplex (met verlichting)	0	0	50 C	0	50	3.1	2 P	2		
926	931	0	Schietinrichtingen:										
926	931	2	- binnenbanen: boogbanen	0	0	10 C	10	10	1	1 P	1		
926	931	F	Sportscholen, gymnastiekzalen	0	0	30 C	0	30	2	2 P	1		
9271	9200		Casino's	10	0	30 C	0	30	2	3 P	1		
9272.1	92009		Amusementshallen	0	0	30 C	0	30	2	2 P	1		
93	93	-											

SBI-1993	SBI-2008		OMSCHRIJVING	AFSTANDEN IN METERS					CATEGORIE	INDICES			
-	-	nummer		GEUR	STOF	GELUID	GEVAAR	GROOTSTE AFSTAND		VERKEER	VISUEEL	BODEM	LUCHT
93	96	-	OVERIGE DIENSTVERLENING										
9301.1	96011	A	Wasserijen en strijkinrichtingen	30	0	50 C	30	50	3.1	2 G	1		
9301.1	96011	B	Tapijtreinigingsbedrijven	30	0	50	30	50	3.1	2 G	1		L
9301.2	96012		Chemische wasserijen en ververijen	30	0	30	30 R	30	2	2 G	1	B	L
9301.3	96013	A	Wasverzendinrichtingen	0	0	30	0	30	2	1 G	1		
9301.3	96013	B	Wasserettes, wassalons	0	0	10	0	10	1	1 P	1		
9302	9602		Kappersbedrijven en schoonheidsinstituten	0	0	10	0	10	1	1 P	1		
9303	9603	0	Begrafenisondernemingen:										
9303	9603	1	- uitvaartcentra	0	0	10	0	10	1	2 P	1		
9303	96031	2	- begraafplaatsen	0	0	10	0	10	1	2 P	1		
9304	9313, 9604		Fitnesscentra, badhuizen en sauna-baden	10	0	30 C	0	30	2	1 P	1		
9305	9609	B	Persoonlijke dienstverlening n.e.g.	0	0	10 C	0	10 D	1	1 P	1		

POUDEROYEN TONNAER

pouderoyentonnaer.nl

Bestemmingsplan

- Toelichting -

Vinkesteeg 15, 20 t/m 24b, Montfort

Gemeente Roerdalen

POUDEROYEN TONNAER

pouderoyentonnaer.nl

BESTEMMINGSPLAN

- Toelichting -

Vinkesteeg 15, 20 t/m 24b, Montfort

Gemeente Roerdalen

IDN-nummer:	NL.IMRO.1669.BPMFT2023VINKESTEE-VG01
Status:	vastgesteld
Datum:	30 mei 2024

Locatie Nijmegen
Wijchenseweg 102
6538 SX Nijmegen

Locatie Rosmalen
Berlicumseweg 6D
5248 NT Rosmalen

024 - 322 45 79

info@pouderoyentonnaer.nl
www.pouderoyentonnaer.nl

Inhoudsopgave

Hoofdstuk 1 Aanleiding 5

1.1 Aanleiding en doel 5
1.2 Ligging en begrenzing plangebied 5
1.3 Vigerend bestemmingsplan 7
1.4 Leeswijzer 8

Hoofdstuk 2 Planvoornemen 9

2.1 Inleiding 9
2.2 Bestaande situatie 9
2.3 Toekomstige situatie 11

Hoofdstuk 3 Beleid 13

3.1 Inleiding 13
3.2 Rijksbeleid 13
3.3 Provinciaal beleid 15
3.4 Regionaal beleid 19
3.5 Gemeentelijke beleid 19

Hoofdstuk 4 Omgevingsaspecten 21

4.1 Inleiding 21
4.2 Bodem 21
4.3 Geluid 21
4.4 Luchtkwaliteit 22
4.5 Externe veiligheid 22
4.6 Bedrijven en milieuzonering 23
4.7 Geur 25
4.8 Kabels en leidingen 25
4.9 Archeologie en cultuurhistorie 25
4.10 Flora en fauna 25
4.11 Water 26

Hoofdstuk 5 Juridische opzet 27

5.1 Inleiding 27
5.2 De verbeelding 27
5.3 De regels 27

Hoofdstuk 6 Uitvoerbaarheid 31

6.1 Inleiding 31
6.2 Economische en financiële uitvoerbaarheid 31
6.3 Maatschappelijke uitvoerbaarheid 31

6.4 Conclusie 32

Hoofdstuk 7 Procedure 33

7.1 De te volgen procedure 33

7.2 Vooroverleg 33

7.3 Vaststelling 33

Hoofdstuk 1 Aanleiding

1.1 Aanleiding en doel

De eigenaar van Vinkesteeg 22 is voornemens om zijn woning te voorkopen. Echter dit is niet mogelijk omdat op basis van de geldende bedrijfsbestemming reguliere bewoning niet is toegestaan. Hierover heeft nadere afstemming met de omgeving plaatsgevonden (Vinkesteeg 15, 20, 24/24a en 24b) waar sprake is van een vergelijkbare situatie, mocht ooit sprake zijn van gewenste verkoop van de woning. Dit heeft er toegeleid dat ook deze eigenaren mee willen 'liften'zodat zij dit probleem niet hebben als zij de woning willen verkopen in de toekomst. Derhalve is het voornemen om de geldende (agrarische) bedrijfsbestemming middels een bestemmingsplanherziening om te zetten in een tun- en woonbestemming overeenkomstig de systematiek voor de woonbestemming in de kernen van de gemeente Roerdalen.

De gemeenteraad van Roerdalen heeft op 14 november 2023 besloten om onder voorwaarden principemedewerking te verlenen aan deze gewenste bestemmingswijziging. Door middel van herziening van het thans geldende bestemmingsplan middels onderhavig bestemmingsplan wordt de bestemmingswijziging planologisch-juridisch mogelijk gemaakt. In dat kader bestaat dit bestemmingsplan uit een toelichting met de onderbouwing c.q. verantwoording van de bestemmingswijziging met bijbehorende regels en verbeelding als (nieuw) juridisch kader.

1.2 Ligging en begrenzing plangebied

Het plangebied is gelegen in het zuid-oostelijk deel van de kern Montfort aan de Vinkesteeg (nummer 15, 20, 22, 24/24a en 24b). Deze percelen zijn in gebruik voor wonen (woningen met bijbehorende bouwwerken) van (enige) bedrijfsactiviteiten is geen sprake meer, met uitzondering van Vinkesteeg 24/24a.

Het plangebied is kadastraal bekend als gemeente Montfort, sectie C, perceelnummer 3699 en sectie E, perceelnummers 1318 (ged.), 1525, 1526 en 1007.



Luchtfoto met ligging plangebied in de kern Montfort



Luchtfoto met kadastrale gegevens en begrenzing plangebied (rood kader)

1.3 Vigerend bestemmingsplan

Het plangebied is gelegen in het vigerende bestemmingsplan '1e herziening Kernen Roerdalen' (vastgesteld 17 juni 2016). Op basis hiervan is binnen het plangebied de bestemming 'Agrarisch' (Vinkesteeg 15) 'Bedrijf' (Vinkesteeg 20, 22, 24/24a en 24b) en de dubbelbestemming 'Waarde - Archeologie 5 van kracht. Per (agrarisch) bedrijfsperceel is een bouwvlak toegekend. In aantal gevallen is hierbinnen de bouwaanduiding 'bedrijfswoning' en maatvoeringsaanduidingen (goot- en bouwhoogte) opgenomen.

Ter plaatse van de bedrijfsbestemming zijn bedrijven tot en met categorie 2 toegestaan en ter plaatse van de aanduiding 'bedrijfswoning' een bedrijfswoning. Hetzelfde geldt binnen de agrarische bestemming met dien verstande dat het hier om agrarische bedrijfsaciviteiten gaat.

De toegestane bedrijfswoning is op basis van de begripsbepaling als volgt gedefinieerd: een woning in of bij een gebouw of op een terrein, die slechts is bestemd voor bewoning door (het huishouden van) een persoon, wiens huisvesting daar noodzakelijk is, vanwege de bestemming van het gebouw of het terrein. Dit betekent dat een bedrijfswoning niet gebruikt mag worden voor reguliere bewoning. Er moet dus altijd dus een relatie zijn met de (agrarische) bedrijfsactiviteiten.

Om reguliere bewoning planologisch-juridisch mogelijk te maken is een bestemmingswijziging noodzakelijk waarbij de (agrarische) bedrijfsbestemming omgezet wordt in een tuin- en woonbestemming met de aanduiding 'bedrijf' ter plaatse van nummer 24/24a. Dit in overeenstemming met de systematiek uit het vigerende bestemmingsplan.

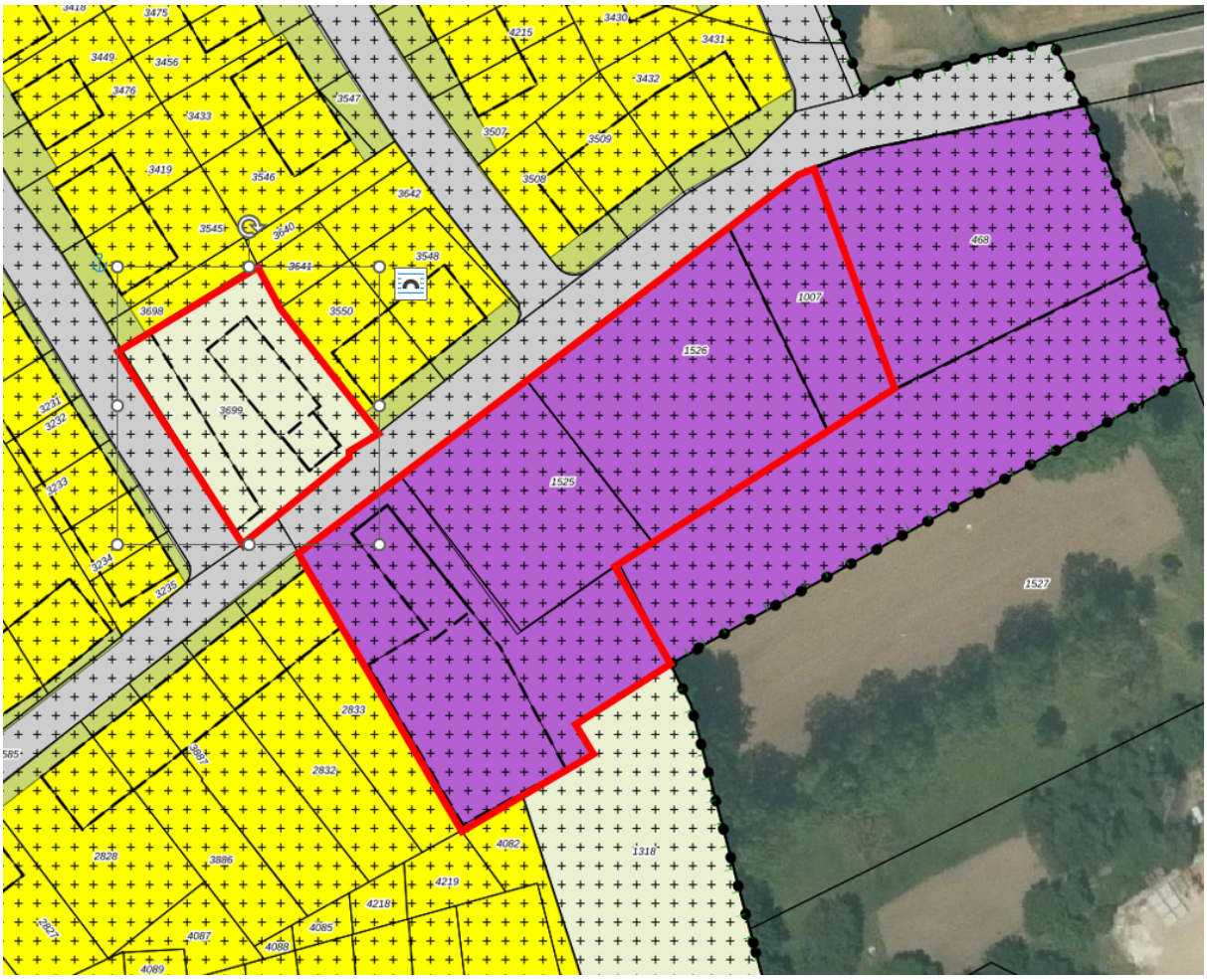

Uitsnede vigerend bestemmingsplan '1e herziening Kernen Roerdalen' met begrenzing plangebied (rood

omkaderd)

In deze toelichting van het bestemmingsplan wordt de bestemmingswijziging nader onderbouwd c.q. verantwoord. De regels van de tuin- en woonbestemming sluit aan bij de geldende regels voor woninen binnen de kernen van Roerdalen en Montfort in het bijzonder. De verbeelding betreft de visuele weergave hiervan.

Het bestemmingsplan is opgezet conform de eisen die de Wro en de gemeente Roerdalen daaraan stellen. De regels zijn opgesteld conform de standaardregels SVBP2012. De verbeelding voldoet aan de meest actuele digitaliseringseisen conform IMRO2012.

1.4 Leeswijzer

Na dit inleidende hoofdstuk, wordt in hoofdstuk 2 bestaande en toekomstige situatie (bestemmingswijziging) besproken. In hoofdstuk 3 wordt vervolgens ingegaan op de relevante beleidskaders van het Rijk, de provincie en de gemeente, waarbij tevens de ladder voor duurzame verstedelijking betrokken wordt. In hoofdstuk 4 komen de milieu- en omgevingsaspecten aan bod. Hoofdstuk 5 bevat de toelichting op de juridische planopzet en de planregels. Vervolgens wordt in hoofdstuk 6 ingegaan op respectievelijk de maatschappelijke en economische uitvoerbaarheid van het planvoornemen. Ten slotte komt in hoofdstuk 7 de procedure aan bod.

Hoofdstuk 2 Planvoornemen

2.1 Inleiding

In dit hoofdstuk wordt ingegaan op de omgeving van het plangebied, het plangebied zelf en de bestemmingswijziging binnen het plangebied.

2.2 Bestaande situatie

Het plangebied is gelegen binnen de kern Montfort aan de Vinkesteeg op de overgang naar het buitengebied. De omgeving wordt enerzijds gekenmerkt als woongebied en anderzijds buitengebied met de nodige bedrijven. De overzijde van de Vinkesteeg bestaat uit grondgebonden woningen (vrijstaande en halfvrijstaande) in twee bouwlagen met kap. De woningen aan de Vinkesteeg 15, 20, 22, 24/24a en 24b sluiten hierop aan ondanks dat deze planologisch-juridisch gezien worden als bedrijfswoning. Het betreffen een vijftal vrijstaande woningen in 1/2 bouwlagen met kap. Deze woningen worden uitsluiten gebruikt ten behoeve van het wonen en hebben geen functie meer als bedrijfswoningen, omdat de (agrarische) bedrijfsactiviteiten van nummer 15, 20, 22 en 24b inmiddels beëindigd zijn. Het enige wat nog herinnert aan het 'verleden' van de (agrarische) bedrijfsactiviteiten zijn de bijbehorende bouwwerken die een groter oppervlak hebben dan bij een doorsnee woning.

Alleen ter plaatse van Vinkesteeg 24/24b is nog sprake van bedrijfsactiviteiten. De bedrijfsactiviteiten zijn kleinschalig en beperken zich tot agrarische nevenactiviteiten.

Hierdoor is de Vinkesteeg aan te merken als een reguliere woonstraat waar het wonen voorop staat.

In het aangrenzende buitengebied is op de hoek Vinkesteeg/Brandlintjesweg een kunstmest- en veevoerderhandel gelegen. Op de hoek Hoogstraat/Brandlintjesweg is een loonwerkersbedrijf en een tweetal agrarische bedrijven gelegen.

Direct grenzend aan het plangebied (percelen 468 en 1527) is een (onbenutte) bedrijfsbestemming gelegen. Deze gronden zijn momenteel niet als zodanig in gebruik maar ingericht als bosschage dan wel weiland.



Vinkesteeg 20, 22, 24/24a en 24b



Vinkesteeg 15



Woningen overzijde weg



Achterzijde kunstmest- en veevoerderhandel met op de achtergrond de woningen aan de Vinkesteeg

2.3 Toekomstige situatie

Aangezien de (agrarische) bedrijfsactiviteiten ter plaatse van de Vinkesteeg 15, 20, 22, en 24b zijn beëindig bestaat het voornemen om de bedrijfsbestemming (met bedrijfswoning) om te zetten in een tuin- en woonbestemming. Ondanks de aanwezige bedrijfsactiviteiten aan de Vinkesteeg 24/24a wordt deze woning ook meegenomen en omgezet. De bestaande bedrijfsactiviteiten aan de Vinkesteeg 24/24a worden gerespecteerd en voorzien van een adequate planologisch-juridische regelen waarbij de bestaande rechten worden gewaarborgd, middels de aanduiding 'bedrijf' waarbij bedrijven in milieucategorie 1 en 2 op bais van de lijst van bedrijfsactiviteiten zijn toegestaan net zoals in de huidige situatie. Dergelijke bedrijven zijn gezien hun aard en omvang passend binnen een woonomgeving.

Ruimtelijke gezien blijft de situatie ongewijzigd. Het betreft enkel en alleen een bestemmingswijziging. De aspecten verkeer, parkeren en water zijn verder dan ook niet aan de orde. Dit blijft hetzelfde als nu het geval is.

Door de beoogde bestemmingswijziging wordt meer recht gedaan aan deze bestaande situatie.



Verbeelding met bestemmingswijziging naar tuin- en woonbestemming

Hoofdstuk 3 Beleid

3.1 Inleiding

Bij ieder plan vindt inkadering binnen het beleid van de overheid plaats. Door een toetsing aan rijks-, provinciaal, en gemeentelijk beleid ontstaat een duidelijk beeld van de marges waarbinnen het bestemmingsplan wordt opgezet. De beleidsinkadering dient een compleet beeld te geven van de ruimtelijke overwegingen en het relevante planologisch beleid.

Gemeenten zijn niet geheel vrij in het voeren van hun eigen beleid. Rijk en provincies geven met het door hen gevoerde en vastgelegde beleid de kaders aan waarbinnen gemeenten kunnen opereren. De belangrijkste kaders van Rijk en de provincie Limburg worden in het kort weergegeven, omdat deze zoals gezegd randvoorwaarden geven voor het lokale maatwerk in het bestemmingsplan. Tevens komt de ladder voor duurzame verstedelijking in dit hoofdstuk aan bod.

3.2 Rijksbeleid

3.2.1 Nationale Omgevinsvisie (NOVI)

De nationale omgevingsvisie (NOVI) is op 11 september 2020 vastgesteld. Deze visie is door het rijk opgesteld in het kader van de nieuwe omgevingswet, die per 1 januari 2022 in werking treedt. Aan de hand van een toekomstperspectief is hierin de langetermijnvisie in beeld gebracht. Op nationale belangen wil het Rijk (net als nu) sturen en richting geven. Hiervoor worden de volgende vier prioriteiten onderscheiden:

- Ruimte voor klimaat adaptatie.
- Duurzaam economisch groeipotentieel.
- Sterke en gezonde steden en regio's.
- Toekomstbestendige ontwikkeling van het landelijk gebied.

Om invulling te kunnen geven aan deze vier prioriteiten hanteert het rijk de volgende drie afwegingsprincipes:

- Combinaties van functies gaat voor enkelvoudige functies.
- Kenmerken en identiteit van een gebied staan centraal.
- Afwentelen wordt voorkomen.

Met de NOVI wordt gebouwd aan sterke, aantrekkelijke en gezonde steden, waarbij wordt gestreefd naar de verdere ontwikkeling van het Stedelijk Netwerk Nederland. De wens is om daar naar toe te groeien en een goed bereikbaar netwerk van steden en regio’s te realiseren. De grote actuele woningbehoefte vraagt tegelijkertijd om oplossingen op korte termijn. Het kabinet heeft voor de korte termijn daarom een pakket aan maatregelen voorgesteld om de woningbouw een nieuwe, stevige impuls te geven. De locaties bevinden zich in het Stedelijk Netwerk Nederland. De ontwikkeling vindt plaats in lijn met de ambities van de integrale verstedelijkingsstrategie, zo veel mogelijk in bestaand stedelijk gebied, klimaatbestendig en natuurinclusief. Grote open ruimten tussen de steden houden hun groene karakter. Het aanbod en de kwaliteit van het groen in de stad worden versterkt en de aansluiting op het groene gebied buiten de stad wordt verbeterd.

De opgave is daarbij om de veiligheid en gezondheid van onze leefomgeving zodanig te verbeteren dat in 2050 negatieve omgevingseffecten op onze gezondheid naar een verwaarloosbaar laag niveau zijn gebracht. Daarnaast streeft het kabinet ernaar om in 2030 te voldoen aan de huidige WHO-advieswaarden. Ook het tot een verwaarloosbaar niveau terugbrengen van omgevingsrisico's als gevolg van industriële activiteiten en transport (omgevingsveiligheid) is onderdeel van de opgave'.

Met de bestemmingswijziging wordt enkel de bedrijfsbestemming omgezet in een tuin- en woonbestemming. waardoor bestaande (bedrijfs)woningen binnen bebouwd gebied enkel planologisch-juridisch omgezet worden in reguliere woningen. In de bestaande situatie is hier in feite al sprake van, aangezien geen sprake

meer is van enige bedrijfsactiviteiten, met uitzondering van de bedrijfsactiviteiten ter plaatse van Vinkesteeg 24/24a. Deze bedrijfsactiviteiten worden verder voortgezet. De bestemmingswijziging voorziet dan ook enkel in het planologisch-juridisch adequaat regelen van de bestaande situatie. Er is daarbij geen sprake van een nieuwe ontwikkeling. Er zijn hiermee dan ook geen specifieke uitgangspunten vanuit de NOVI in het geding.

3.2.2 Besluit algemene regels ruimtelijke ordening (Barro)

Het Besluit algemene regels ruimtelijke ordening, ook wel het Barro genoemd, is met de aanvulling op 1 oktober 2012, volledig in werking getreden. Het Barro heeft als doel om vanuit een concreet nationaal belang een goede ruimtelijke ordening te bevorderen. Het Barro is het inhoudelijke beleidskader van de rijksoverheid waaraan bestemmingsplannen van gemeenten moeten voldoen.

Dit betekent dat het Barro regels geeft over bestemmingen en het gebruik van gronden en zich daarbij primair richt tot de gemeenten. Daarnaast kan het Barro aan de gemeenten opdragen om in de toelichting bij een bestemmingsplan bepaalde zaken uitdrukkelijk te motiveren. De volgende onderwerpen uit het Barro moeten worden vertaald in bestemmingsplannen: (1) Project Mainportontwikkeling Rotterdam, (2) Kustfundament, (3) Grote Rivieren, Waddenzee en Waddengebied, (4) Defensie, (5) Erfgoederen van uitzonderlijke universele waarde, (6) Rijksvaarwegen, (7) Hoofdwegen en spoorwegen, (8) Elektriciteitsvoorzieningen, (9) EHS, (10) Primaire waterkeringen buiten het kustfundament en de (11) uitbreidingsruimte van het IJsselmeer.

Met het inwerkingtreding van het Barro heeft er ook een wijziging plaatsgevonden van het Besluit ruimtelijke ordening (Bro). In de Bro is opgenomen dat gemeenten en provincies verplicht zijn om in de toelichting van een ruimtelijk besluit de zogenaamde 'ladder voor duurzame verstedelijking' op te nemen, wanneer een zodanig ruimtelijk besluit een nieuwe stedelijke ontwikkeling mogelijk maakt. In de toelichting is in paragraaf 3.2.3 de ladder voor duurzame verstedelijking verder uitgewerkt, conform de Bro. Het plangebied en dit bestemmingsplan heeft verder geen andere directe relaties met het Barro.

3.2.3 Ladder voor duurzame verstedelijking

De 'Ladder voor duurzame verstedelijking' is ingericht voor een zorgvuldige afweging en transparante besluitvorming bij nieuwe stedelijke ontwikkelingen, zodat de ruimte in stedelijke gebieden optimaal wordt benut. De Ladder is per 1 oktober 2012 verankerd in het Besluit ruimtelijke ordening (artikel 3.1.6, tweede lid Bro). Kern van de Ladder is dat de stedelijke ontwikkeling op een locatie pas doorgang kan vinden als op regionaal niveau is aangetoond dat er daadwerkelijk een actuele behoefte aan is en dat de beschikbare ruimte in het stedelijk gebied optimaal wordt benut. Van belang daarbij is of elders in de regio een soortgelijke ontwikkeling is gepland die reeds in de behoefte kan voorzien. In juli 2017 is het Bro gewijzigd, waarbij de afzonderlijke treden zijn losgelaten. Artikel 3.1.6, tweede lid Bro luidt nu als volgt:

"De toelichting bij een bestemmingsplan dat een nieuwe stedelijke ontwikkeling mogelijk maakt, bevat een beschrijving van de behoefte aan die ontwikkeling, en, indien het bestemmingsplan die ontwikkeling mogelijk maakt buiten het bestaand stedelijk gebied, een motivering waarom niet binnen het bestaand stedelijk gebied in die behoefte kan worden voorzien."

De eerste en de tweede trede zijn samengevoegd en de derde trede is vervallen. De uitgebreide motivering is beperkt tot 'nieuwe stedelijke ontwikkelingen' buiten het bestaand stedelijk gebied. Tevens is het begrip 'actuele regionale behoefte' vervangen door het begrip 'behoefte' en wordt een nieuw onderdeel toegevoegd waarmee het mogelijk wordt een dubbele Laddertoets bij flexibele planvorming te voorkomen. Uiteindelijk zal de gewijzigde Ladder via het invoeringsbesluit van de Omgevingswet worden ingevoegd in het Besluit kwaliteit leefomgeving. De strekking van de Ladder blijft daarbij gelijk. De Ladder-onderbouwing zorgt ervoor dat de wens om een nieuwe stedelijke ontwikkeling mogelijk te maken, nadrukkelijk wordt gemotiveerd en afgewogen met oog voor de ontwikkelingsbehoefte van een gebied, maar ook met oog voor de toekomstige ruimtebehoefte, én voor de ontwikkeling van de omgeving waarin het gebied ligt. Hieronder volgt een toetsing van onderhavig planvoornemen aan de nieuwe Ladder.

<u>Nieuwe stedelijke ontwikkeling</u>

De Ladder-onderbouwing is verplicht voor 'nieuwe stedelijke ontwikkelingen'. Voordat getoetst wordt of een voorziene ontwikkeling 'nieuw' is, dient te worden getoetst of het planvoornemen kan worden aangemerkt als een 'stedelijke ontwikkeling'. De definitie van 'stedelijke ontwikkeling' is: ruimtelijke ontwikkeling van een bedrijventerrein of zeehaventerrein, of van kantoren, detailhandel, woningbouwlocaties of andere stedelijke ontwikkelingen (artikel 1.1.1 lid 1 sub i van het Bro). In de definitie voor stedelijke ontwikkeling is geen ondergrens opgenomen. Hieruit zou men kunnen concluderen dat iedere stedelijke ontwikkeling, hoe kleinschalig ook, valt binnen het toepassingsbereik van de Ladder. Echter uit vaste jurisprudentie van de Afdeling blijkt dat er wel sprake kan zijn van een voorziene ontwikkeling die te kleinschalig is om als nieuwe stedelijke ontwikkeling te kunnen worden aangemerkt. Volgens vaste jurisprudentie zijn 11 woningen (welke op één en dezelfde locatie worden gerealiseerd) het maximale aantal woningen wat door de Afdeling als te kleinschalig wordt geacht om als een stedelijke ontwikkeling te kunnen worden gekwalificeerd. Het minimale aantal woningen wat gerealiseerd moet worden (op dezelfde locatie) om als stedelijke ontwikkeling te worden gekwalificeerd is aldus 12.

Met de bestemmingswijziging wordt niet voorzien in het realiseren van nieuwe woningen. Het betreft alleen het planologisch-juridisch omzetten van bestaande (bedrijfs)woningen naar reguliere woningen, waarbij de bedrijfsbestemming wordt omgezet in een tuin- en woonbestemming. Het aantal woningen blijft hiermee gelijk. Er is dan ook geen sprake van een nieuwe stedelijke ontwikkeling. Hiermee is de ladder voor duurzame verstedelijking dan ook niet van toepassing.

Behoefte

Als gevolg van de bestemmingswijziging komen de bedrijfsbestemmingen te vervallen, behoudens ter plaatse van Vinkesteeg 24/24a waar de bedrijfsbestemming blijft gehandhaafd door middel van de aanduiding 'bedrijf' met bijbehorende regeling. Immers de bedrijfsbestemming wordt weg bestemd, behoudens ter plaatse van Vinkesteeg 24/24a. Echter het betreffen hier bedrijfspercelen die gelegen zijn direct grenzend aan een woongebied. Daarnaast zijn het bedrijfspercelen met een kleine omvang waardoor deze alleen geschikt zijn voor eventuele kleine bedrijven. Eventuele (nieuwe) bedrijven zullen zich naar verwachting hier niet vestigen is de verwachting omdat de voorkeur van kleinschalige bedrijven in de meeste gevallen uitgaat naar een lokaal bedrijventerrein waar de vestigingsmogelijkheden en ontsluiting in de meest gevallen veel beter zijn.

Met het weg bestemming van de bedrijfsbestemming komt dan ook geen bedrijventerrein te vervallen waar concreet behoefte aan is.

3.3 Provinciaal beleid

3.3.1 Provincialeomgevingsvisie(POVI)

Op 1 oktober 2021 is de Omgevingsvisie Limburg vastgesteld. Om goed in te kunnen spelen op de Limburgse kansen en uitdagingen in de leefomgeving is een visie nodig voor de langere termijn (2030-2050), waarin allerlei onderwerpen aan bod komen, zoals wonen, bodem, infrastructuur, energie, economie, landbouw, water, natuur, landschap en cultureel erfgoed, maar ook gezondheid en de gezonde leefomgeving. De provincie zoekt naar de balans tussen het beschermen en benutten van de fysieke leefomgeving waarin we leven, wonen, werken, leren en vrije tijd besteding. Afweging hierbinnen geschiedt op basis van onderstaande Limburgse principes:

- Streven naar een inclusieve, gezonde en veilige samenleving die uitnodigt tot ontmoeten, recreëren en maatschappelijk betrokken.
- De kenmerken en identiteit van gebieden staan centraal. Een gebiedsgerichte aanpak is de basis voor samenwerking met andere partijen en initiatiefnemers. Er is dus ruimte voor maatwerk.
- Meer stad, meer land. Stedelijke functies worden geconcentreerd in compacte steden en dorpen. Landelijke gebieden worden als tegenhanger van de drukkere stedelijke gebieden ontwikkeld.
- Zorgvuldig omgaan met de ruimte en voorraden, zowel onder- als bovengronds. Ingezet wordt op een sociaal-economische ontwikkeling zonder vraagstukken af te wentelen naar de volgende generaties. In

lijn met de Omgevingswet gaat de omgevingsvisie uit van het voorzorgsbeginsel: preventief handelen, milieuaantastingen bij voorrang aan de bron bestrijden en de vervuiler betaalt.

De leefbaarheid en vitaliteit van de kernen in het landelijk gebied is dus belangrijk. Een aantal kernen vervult op sommige terreinen een regionale verzorgende functie met onderwijs, zorg, cultuur, winkels en werklocaties. De zorg voor een goede kwaliteit van de leefomgeving en een goede bereikbaarheid zijn hierbij belangrijke uitgangspunten.

Limburgse steden en dorpen moeten ook in de toekomst een aantrekkelijke en leefbare thuisbasis voor de inwoners zijn. De Limburgse steden en dorpen krijgen de komende decennia dan ook te maken met grote gecompliceerde vraagstukken en transities. Bij veel vraagstukken in het bebouwd gebied geldt dat de overheid, maatschappelijke organisaties en het bedrijfsleven samen oplossingen moeten vinden. Een belangrijke rol ligt hiervoor bij de gemeenten. Een toenemend aantal vraagstukken overstijgt echter het lokale niveau en vraagt om gezamenlijk optrekken van gemeenten in regionaal verband.

Compacte steden en dorpen blijven het uitgangspunt. Nieuwe stedelijke ontwikkelingen moeten zoveel mogelijk een plek krijgen binnen het bebouwde gebied. Dit om de diversiteit tussen stad/dorp en land, tussen dynamisch en rustig wonen, werken en recreëren als kwaliteit van de leefomgeving te kunnen behouden. Daarbij is aandacht voor compacte binnensteden/dorpen, het behouden van basisvoorzieningen en leefbaarheid.

Ten aanzien van het thema wonen is aangegeven dat een woningaanbod/planvoorraad gewenst is waarbij vraag en aanbod in evenwicht zijn, zowel in kwalitatief als kwantitatief opzicht. Derhalve voldoende woningen van de juiste woningen op de juiste plek, waarbij alle woningbouwontwikkelingen worden beschouwd als een provinciaal belang.

Met de bestemmingswijziging wordt enkel de bedrijfsbestemming omgezet in een tuin- en woonbestemming. waardoor bestaande (bedrijfs)woningen binnen bebouwd gebied enkel planologisch-juridisch omgezet worden in reguliere woningen. In de bestaande situatie is hier in feite al sprake van, aangezien geen sprake meer is van enige bedrijfsactiviteiten, met uitzondering van de bedrijfsactiviteiten ter plaatse van Vinkensteeg 24/24a. Deze bedrijfsactiviteiten worden verder voortgezet. De bestemmingswijziging voorziet dan ook enkel in het planologisch-juridisch adequaat regelen van de bestaande situatie. Er is daarbij geen sprake van een nieuwe ontwikkeling. Er zijn hiermee dan ook geen specifieke uitgangspunten vanuit de POVI in het geding.

3.3.2 Omgevingsverordening Limburg 2014 (geconsolideerde versie van 16 december 2022)

De provincie Limburg heeft op 12 december 2014 de Omgevingsverordening Limburg 2014 vastgesteld. Hierin staan de regels die nodig zijn om het omgevingsbeleid uit het voormalige Provinciaal Omgevingsplan Limburg 2014 (POL2014) juridische binding te geven.

Het POL2014 is inmiddels komen te vervallen, maar de in 2014 vastgestelde omgevingsverordening blijft van kracht totdat een nieuwe omgevingsverordening op grond van de nieuwe POVI in werking treedt.

Vooruitlopend op de inwerkingtreding van de nieuwe Omgevingswet, en daarmee ook de inwerkingtreding van een nieuwe omgevingsverordening, zijn een tweetal wijzigingsverordeningen in procedure gebracht:

1. Wijzigingsverordening voor de onderwerpen: wonen, huisvesting internationale werknemers, naijlende effecten steenkoolwinning en zonne-energie (vastgesteld op 30 september 2022), en
2. Wijzigingsverordening voor de onderwerpen: vestigingsmogelijkheden bedrijven, kleinschalige veehouderij-initiatieven, beschermingsgebied Einstein Telescope en klimaatadaptatie (vastegsteld op 16 december 2022).

Beide wijzigingsverordeningen zijn verwerkt in de geconsolideerde versie van 16 december 2022 en maken onderdeel uit van de Omgevingsverordening 2014. Hierna worden de van toepassing zijnde onderwerpen uit de omgevingsverordening toegelicht en toegepast op onderhavige planontwikkeling.

<u>Ladder voor duurzame verstedelijking</u>

In de omgevingsverordening is een verwijzing opgenomen naar de Ladder voor duurzame verstedelijking en hierbij is in artikel 2.2.2 van de verordening het navolgende bepaald:

1. Een ruimtelijk plan dat een nieuwe stedelijke ontwikkeling mogelijk maakt, houdt rekening met het bepaalde in artikel 3.1.6, tweede lid, van het Besluit ruimtelijke ordening.
2. Bij een ruimtelijk plan dat een nieuwe stedelijke ontwikkeling mogelijk maakt, worden tevens de mogelijkheden van herbenutting van leegstaande monumentale en beeldbepalende gebouwen, zoals bedoeld in artikel 2.2.3, onderzocht.
3. De toelichting bij het ruimtelijk plan bevat een verantwoording over de wijze waarop invulling is gegeven aan het bepaalde in het eerste en tweede lid.

Uit paragraaf 3.2.3 volgt dat de Ladder voor duurzame verstedelijking niet van toepassing is voor onderhavige bestemmingswijziging.

Artikel 2.4.2 Bestuursafspraken wonen

In het Provinciaal Omgevingsplan Limburg 2014 (POL2014) zijn, na een proces van co-creatie, eind 2014 de hoofdlijnen voor de ambities, opgaven, rolopvatting en aanpak vastgesteld door Provinciale Staten. Samen met stakeholders hebben de gemeenten en provincie geconstateerd dat voor diverse thema's meer uitvoeringsgerichte regionale bestuursafspraken nodig en wenselijk zijn. Het gaat om 8 thema's: wonen, detailhandel, bedrijventerreinen, kantoren, energie, land- en tuinbouw, vrijetijds economie en Nationaal Landschap Zuid-Limburg.

De bestuursafspraken maken onderdeel uit van het samenwerkingsmodel gemeenten – provincie dat de afgelopen jaren op het gebied van omgevingsbeleid is gegroeid. Het POL2014 schetst de ambities, opgaven, aanpak op hoofdlijnen en principes. Het is in co-creatie met de gemeenten tot stand gekomen. De gemeenten nemen vervolgens het stokje over en stellen regionale uitwerkingen op in de vorm van structuurvisies, visies of anderszins. De provincie is partner in die regioprocessen en faciliteert deze. Vanuit de regierol ziet de provincie toe op de samenhang tussen de aanpak per regio en die in aangrenzende gebieden.

Meer specifiek ten aanzien van het thema wonen hebben de bestuursafspraken geresulteerd in de vaststelling van een drietal woonvisies voor respectievelijk Noord-, Midden- en Zuid-Limburg. De gemeente Roerdalen maakt onderdeel uit van de regio Midden-Limburg en binnen deze regio is de 'Structuurvisie Wonen Midden-Limburg 2022-2025' vastgesteld.

In artikel 2.4.2 is een instructieregel opgenomen voor de nieuwe planvoorraad wonen. Hierin is het volgende opgenomen:

De toelichting bij een ruimtelijk plan dat betrekking heeft op de realisatie van een of meerdere woningen beschrijft dat:

a. rekening is gehouden met de hoofdstukken 3 (Limburgse principes en algemene zonering) en 5 (wonen en leefomgeving) van de provinciale omgevingsvisie;
b. sprake is van behoefte in kwaliteit en kwantiteit op basis van actueel onafhankelijk regionaal behoefteonderzoek;
c. over de behoefte aan realisatie van deze woningen overeenstemming bestaat binnen de regio Noord-Limburg of Midden-Limburg of Zuid- Limburg. De regio's bepalen eigenstandig de regionale overeenstemming, organiseren hun eigen regionale overleggen en dragen zorg voor actuele regionale woonvisies en regionale onderzoeken;
d. het ruimtelijk plan is opgenomen in de Limburgse systematiek van monitoring.
e. realisatie van de woningen beoogd is binnen vijf jaar na vaststelling van het ruimtelijk plan en dat, als deze termijn niet wordt gehaald, hoe en wanneer de mogelijkheid tot realisatie van deze woningen komt te vervallen.

Met de bestemmingswijziging wordt enkel de bedrijfsbestemming omgezet in een tuin- en woonbestemming. waardoor bestaande (bedrijfs)woningen binnen bebouwd gebied enkel planologisch-juridisch omgezet worden in reguliere woningen. In de bestaande situatie is hier in feite al sprake van, aangezien geen sprake

meer is van enige bedrijfsactiviteiten, met uitzondering van de bedrijfsactiviteiten ter plaatse van Vinkesteeg 24/24a. Deze bedrijfsactiviteiten worden verder voortgezet. De bestemmingswijziging voorziet dan ook enkel in het planologisch-juridisch adequaat regelen van de bestaande situatie en er is geen sprake van het toevoegen van woningen. Het aantal woningen blijft namelijk gelijk.

Klimaatadaptatie

In artikel 2.19.1 is het volgende opgenomen:

1. De toelichting bij een ruimtelijk plan dat een nieuwe ruimtelijke ontwikkeling mogelijk maakt bevat een beschrijving van:
   a. de wijze waarop in het plan rekening is gehouden met de risico's en gevolgen van klimaatverandering; en
   b. de maatregelen en voorzieningen die worden getroffen om de risico's en gevolgen van klimaatverandering te voorkomen of te beperken en de afweging die daarbij is gemaakt.
2. In de beschrijving worden in ieder geval de volgende risico's betrokken:
   a. wateroverlast;
   b. overstroming;
   c. droogte;
3. Bij de beschrijving wordt gebruik gemaakt van de informatie van gemeentelijke, regionale en landelijke stresstest- en overstromingskaarten.

Het betreffen reeds bestaande woningen binnen het bebouwd gebied, waardoor de situatie binnen het plangebied niet significant zal bij dragen aan droogte in het gebied. Ook de waterhuishoudkundige situatie blijft ongewijzigd, waarbij geen sprake is van enige wateroverlast. Tevens is het plangebied op enige afstand van de Roer gelegen en daarmee ook buiten het overstromingsgebied van de Roer. De kans op overstroming op het plangebied valt daardoor binnen de overstromingsnorm van het Waterschap en het plan voldoet aan de voorschriften van de geconsolideerde Omgevingsverordening.

Milieubeschermingsgebieden

Uit de kaarten behorende bij de Omgevingsverordening Limburg 2014 blijkt dat het plangebied zich begeeft binnen de boringsvrije zone Roerdalslenk II. Het is in de boringsvrije zone Roerdalslenk II verboden om een boorput, een bodemenergiesysteem of een aardwarmtesysteem te maken of hebben of de grond te roeren, dieper dan de bovenkant van de Bovenste Brunssumklei.

Daarnaast is het verboden om werken op of in de bodem uit te voeren of te doen uitvoeren waarbij ingrepen worden verricht of stoffen worden gebruikt die de beschermende werking van de Bovenste Brunssumklei kunnen aantasten. Tot slot moet het voornemen tot het maken van een boorput, het aanleggen van een bodemenergiesysteem of het roeren van grond in de Roerdalslenk dieper dan 30 meter (in zone II) tot aan de Bovenste Brunssumklei vier weken tevoren schriftelijk gemeld worden aan gedeputeerde staten.

Met het planologisch-juridische regelen van de (bedrijfs)woningen als reguliere woningen zijn geen bodemingrepen voorzien die de beschermende werking van de Bovenste Brunssumklei kunnen aantasten.

3.3.3 Omgevingsverordening Limburg 2021

Inmiddels is een nieuwe Omgevingsverordening Limburg 2021 vastgesteld (d.d. 17 december 2022) als voorbereiding op de inwerkingtreding van de Omgevingswet. Deze nieuwe omgevingsverordening wordt pas gepubliceerd en treedt pas in werking gelijktijdig met de inwerkingtreding van de Omgevingswet op 1 januari 2024. Deze omgevingsverordening is beleidsneutraal. Te meer omdat de nieuwe instructieregels middels wijzigingsverordening reeds zijn toegevoegd aan de huidige Omgevingsverordening Limburg 2014.

Voor wat betreft voor het planologisch-juridisch omzetten van de (bedrijfs)woningen in reguliere woning relevante onderwerpen en beschermingsgebieden wordt derhalve verwezen naar de nadere toelichting bij de Omgevingsverordening Limburg 2014 (zie paragraaf 3.3.2). De Omgevingsverordening 2021 brengt geen andere relevante onderwerpen aan de orde die hier nader besproken moeten worden.

3.4 Regionaal beleid

3.4.1 Structuurvisie Wonen Midden-Limburg 2022 t/m 2025

De Structuurvisie Wonen Midden-Limburg 2022 tot en met 2025 (hierna Structuurvisie Wonen 2022) is in de gemeente Nederweert op 19 juli 2022 vastgesteld. De Structuurvisie Wonen 2022 geeft aan hoe dient te worden omgegaan met de actuele en te verwachten demografische en economische ontwikkelingen. De nadruk en ambitie ligt hierbij op de benodigde transformatie van de bestaande woningvoorraad en de gevolgen voor de directe woonomgeving. Deze structuurvisie is de opvolger van de regionale visie voor de periode 2018 - 2021 en heeft betrekking op de periode 2022 tot en met 2025. Tevens is de visie basis voor afspraken op de middellange termijn tussen de samenwerkende gemeenten en de provincie.

De (bedrijfs)woningen zijn reeds bestaand en daarmee al onderdeel van de woningvoorraad binnen de gemeente Roerdalen. Er is geen sprake van het toevoegen van nieuwe woningen. Het betreft enkel het planologisch-juridisch regelen van de (bedrijfs)woningen als reguliere woningen. Het aantal woningen blijft hiermee per saldo gelijk.

3.5 Gemeentelijke beleid

3.5.1 Omgevingsvisie Roerdalen 2050

De 'Omgevingsvisie Roerdalen 2050' is gericht op de kwaliteit en ontwikkeling buiten (onze fysieke leefomgeving) voor de lange termijn. De omgevingsvisie heeft betrekking op alle terreinen van de leefomgeving en gaat in op de samenhang tussen ruimte, water, milieu, natuur, landschap, verkeer en vervoer, infrastructuur (wegen, sporen etc.) en cultureel erfgoed. De omgevingsvisie is vastgesteld door de gemeenteraad op 8 juli 2021.

Met betrekking tot de woningmarkt wordt gestreefd naar een gezonde evenwichtige verdeling van koop, middenhuur en sociale huurwoningen. Hiermee wordt ingezet op het behoud van een gezonde mix (diversiteit) aan inwoners, zowel in leeftijd als achtergrond. Het strategisch verdunnen van het woningaanbod vormt een oplossingsrichting om de balans op de woningmarkt te herstellen. Het biedt kansen om de kwaliteit van de woningvoorraad, binnen de kernen van Roerdalen, op peil te houden. Strategisch verdunnen kan vorm krijgen door op specifieke plekken in een wijk een deel van de bebouwing te slopen. De vrijgekomen ruimte wordt benut voor de herbouw van woningtypes die aansluiten bij de behoefte; bijvoorbeeld levensloopbestendige woningbouw voor senioren. Deze vastgoedontwikkeling kan direct worden gebouwd conform de nieuwste eisen ten aanzien van energie en duurzaamheid.

In de omgevingsvisie zijn een aantal focuspunten opgesomd voor het thema Wonen:

- Behoud dorpse karakter.
- Bouwen voor behoefte.
- Voorkomen van leegstand.
- Focus op bouwen binnen de bestaande kernen.
- Strategisch verdunnen op specifieke locaties.
- Economische concentratiegebieden.
- Verduurzaming en klimaatadaptatie van vastgoed en openbaar gebied.
- Versterken groene uitstraling kernen onder andere door dorpsparken.

Met het planologisch-juridisch omzetten van de (bedrijfs)woningen naar reguliere woningen wordt met name ingezet op het behoud van het dorpse karakter en voorkomen van leegstand. Door de woningen aan te merken als reguliere woningen en niet meer als bedrijfswoningen is voor de toekomst geborgd dat de woningen als zodanig gebruikt kunnen worden voor wonen. De woningen blijven als onderdeel van de woningvoorraad en het bebouwde gebied behouden. Daarnaast zijn de bedrijfsbestemmingen gelegen in de kern Montfort en de directe omgeving kent een overwegend woonkarakter. Het omzetten van de bedrijfsbestemmingen in

woonbestemmingen lever dan ook een positieve bijdrage aan de leefbaarheid in de kern van de reeds bestaande woningen.

3.5.2 Beleidsregel compensatie woningbouwinitiatievengemeente Roerdalen 2022

Op 14 juli 2022 is de beleidsregel 'Compensatie woningbouwinitiatieven gemeente Roerdalen (2022)' vastgesteld. De realisatie van nieuwe woningbouwontwikkelingen heeft een negatief effect op de huidige woningvoorraad. Ter compensatie wordt derhalve voor specifieke initiatieven een financiële compensatie vereist. De compensatieregeling is zodoende van toepassing op nieuw te bouwen woningen, die niet zijn opgenomen in de planvoorraadlijst.

Deze beleidsregel is niet van toepassing in onderhavige situatie omdat het hier reeds bestaande woningen betreft die al onderdeel zijn van de woningvoorraad.

3.5.3 Kwaliteitskader Roerdalen

De provincie verlangt van de Limburgse gemeentes om uitwerking en uitvoering te geven aan het Limburgs Kwaliteitsmenu (LKM). Het LKM is uitgewerkt in het Kwaliteitskader Roerdalen. Het kwaliteitskader is als bijlage opgenomen in de Omgevingsvisie Roerdalen 2050. Het LKM stelt voorwaarden aan de gemeentelijke uitwerking. Deze voorwaarden zijn:

- De gemeente werkt het LKM als gemeentelijk beleid uit en verankert dit in de gemeentelijke structuurvisie.
- De gemeente respecteert de in het LKM opgenomen drempelwaarden.
- De gemeente maakt gebruik van een regionale kwaliteitscommissie.
- De gemeente rapporteert aan de provincie.

Grondprincipe van het kwaliteitsmenu is dat bepaalde ontwikkelingen in het buitengebied ter plaatse leiden tot verlies aan omgevingskwaliteit, wat moet worden gecompenseerd door een kwaliteit verbeterende maatregel en/of financiële bijdrage. De provincie verlangt van de Limburgse gemeentes uitwerking en uitvoering te geven aan het Limburgs Kwaliteitsmenu (LKM). Het LKM is uitgewerkt in een gemeentelijk kwaliteitsmenu voor Roerdalen, dat is verankerd in de gemeentelijke Omgevingsvisie Roerdalen 2050.

In onderhavige situatie is geen sprake van een nieuwe ontwikkeling. Het betreft enkel het planologisch-juridisch regelen van (bedrijfs)woningen als reguliere woningen binnen de bestaande bebouwde kom. Het kwaliteitskader is derhalve dan ook niet van toepassing.

Hoofdstuk 4 Omgevingsaspecten

4.1 Inleiding

Milieubeleid wordt steeds meer geïncorporeerd in andere beleidsvelden. Verbreding van milieubeleid naar andere beleidsterreinen is dan ook een belangrijk uitgangspunt. Ook in de ruimtelijke planvorming is structureel aandacht voor milieudoelstellingen nodig. De milieudoelstellingen worden daartoe integraal en vanaf een zo vroeg mogelijk stadium in het planvormingsproces meegewogen. Een duurzame ontwikkeling van de gemeente is een belangrijk beleidsuitgangspunt dat zijn doorwerking heeft in meerdere beleidsterreinen.

Met onderhavige bestemmingswijziging worden de bestaande bedrijfswoningen aan de Vinkesteeg 15, 20, 24 t/m 24b planologisch-juridisch omgezet naar reguliere woningen door middel van een tuin- en woonbestemming, waarbij de bestaande bedrijfsactiviteiten op nummer 24/24a planologisch-juridisch gewaarborgd blijven. Er is daarbij geen sprake van het oprichten van nieuwe milieugevoelige objecten in de vorm van nieuwe woningen. Het betreft enkel het adequaat planologisch-juridisch regelen van de reeds bestaande situatie. In dat kader zijn de milieuaspecten in de hierna volgende paragrafen kort onderbouwd c.q. verantwoord.

4.2 Bodem

In het kader van de voorgenomen bestemmingswijziging zal inzicht moeten worden gegeven in de bodemkwaliteit ter plaatse. Er is immers sprake van het omzetten van een bedrijfsbestemming in een tuin- en woonbestemming. Echter het betreft hier een bestaande situatie waarbij geen bodemingrepen zullen plaatsvinden. Ondanks dat is uit zorgvuldigheid een historisch bodemonderzoek conform NEN5725 (Aelmans, rapportnummer E231557.003/ROE , d.d. 29 september 2023, Bijlage 1) uitgevoerd. Uit dit historisch bodem onderzoek is gebleken dat uit de voorhanden zijnde historische informatie geen aanwijzingen zijn aangetroffen, die duiden op de aanwezigheid van mogelijke bodemverontreinigingen en/of bodembedreigende activiteiten.

Voor het perceel Vinkesteeg 15 geld dat onder het afdak op de betonverharding enkele vlekken van vloeistoflekkages zichtbaar waren. Gezien de gesloten structuur van de beton is het niet aannemelijk dat hierdoor bodemverontreinigingen zijn ontstaan.

Ten aanzien van de locatie luidt, op basis van vorenstaande, voor de percelen Vinkesteeg 20, 22, 24, 24A en 24B de hypothese: onverdacht. Voor het perceel Vinkesteeg 15 geld op basis van de aangetroffen lekkagevlekken formeel de hypothese verdacht. Door de deugdelijke betonvloer is het ons inziens niet doelmatig een daadwerkelijk verkennend onderzoek uit voeren.

Het aspect bodem is dan ook geen belemmering voor deze bestemmingswijziging.

4.3 Geluid

Met de bestemmingswijziging worden geen nieuwe geluidsgevoelige objecten opgericht. Het zijn reeds bestaande woningen. Daarnaast zijn de woningen niet gelegen binnen een onderzoekszone van een zoneplichtige weg in het kader van de Wet geluidhinder. De Vinkesteeg is aangewezen als 30 km weg en ter hoogte van het plangebied komt overwegend bestemmingsverkeer. De verkeersintensiteit is naar verwachting dan ook laag, waardoor het zeer aannemelijk is dat op de geluidbelasting op de gevels van de woningen voldaan wordt aan de voorkeursgrenswaarde van 48 dB.

Railverkeerslawaai en industrielawaai zijn voor het plangebied niet aan de orde.

Het aspect geluid is derhalve geen belemmering voor deze bestemmingswijziging.

4.4 Luchtkwaliteit

Als gevolg van de bestemmingswijziging neemt het aantal woningen niet toe. Het betreft een bestaande situatie waarbij de verkeersgeneratie niet toeneemt. De bestemmingswijziging is daarmee aan te merken als niet in betekenende mate. Op basis hiervan kan geconcludeerd worden dat het aspect luchtkwaliteit geen belemmering is voor de bestemmingswijziging.

4.5 Externe veiligheid

In de directe omgeving zijn ten oosten van het plangebied enkele risicovolle inrichtingen (met propaantanks) gelegen en op enige afstand een brandstofleiding van defensie Tevens zijn ten zuiden enkele hogedruk gastransportleidingen van de Gasunie gelegen. Ten noorden van het plangebied is de A73 gelegen waarover transport van gevaarlijke stoffen plaats vindt.Het plangebied is niet gelegen binnen het plaatsgebonden risico, brandaandachtsgebied of explosieaandachtsgebied van deze bronnen. Wel is het plangebied binnen het invloedsgebied van deze leidingen en de A73 gelegen.

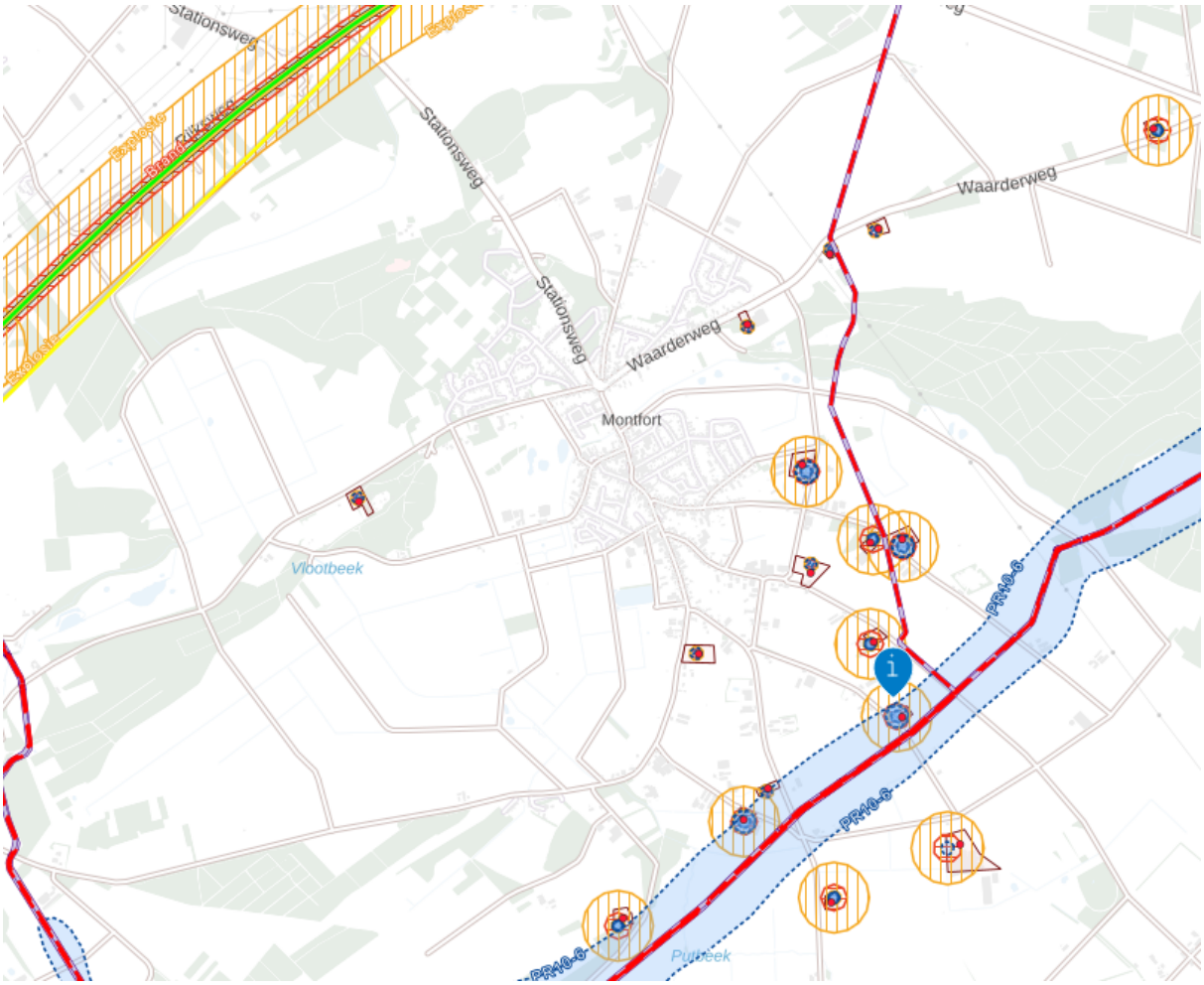

Uitsnede kaart veilige omgeving uit de atlas leefomgeving

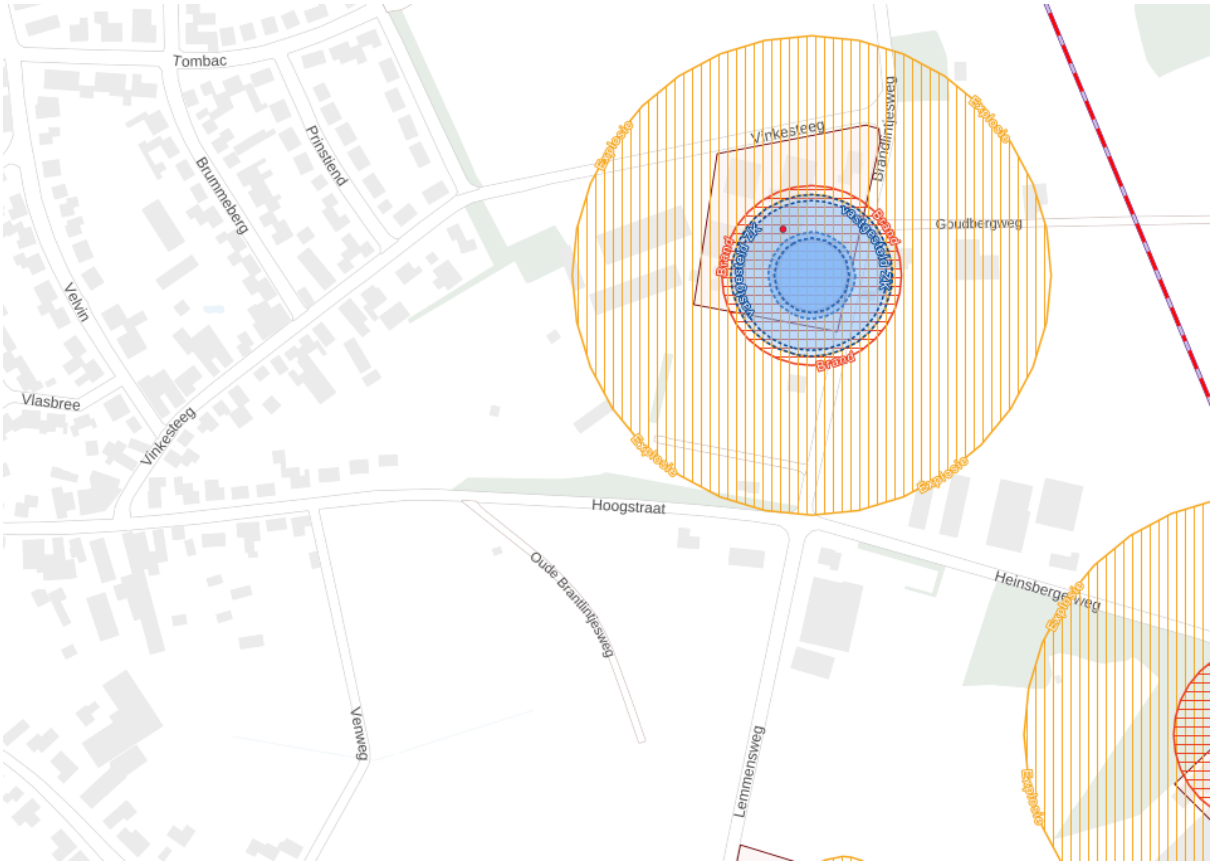

Uitsnede kaart veilige omgeving uit de atlas leefomgeving (ingezoomd)

Echter met de bestemmingswijziging neemt het aantal personen dat ter plaatse van het plangebied verblijft niet toe. Het betreffen bestaande bedrijfswoningen die omgezet worden in reguliere woningen. Het risico op eventuele slachtoffers bij een eventuele calamiteit blijft gelijk. De situatie blijft ten aanzien van het aspect externe veiligheid dan ook ongewijzigd.

4.6 Bedrijven en milieuzonering

Door de bestemmingswijziging worden de (agrarische) bedrijfsbestemming omgezet in een tuin- en woonbestemming. Hierdoor komt de bedrijfsbestemming te vervallen, met uitzondering van de bedrijfsactiviteiten ter plaatse van Vinkesteeg 24/24a. Hierdoor ontstaat voor de woningen aan de overzijde van de Vinkesteeg een kwaliteitsverbetering. Er kunnen zich immers geen bedrijven meer vestigen aan de Vinkesteeg 15, 20, 22 en 24b.

Omdat het een transformatie van bestaande bedrijfswoningen naar burgerwoningen betreft, is er planologisch gezien geen sprake van een toevoeging van een geluidgevoelig object. Bedrijfswoningen genieten evenals burgerwoningen bescherming tegen geluid van naastgelegen bedrijven. De geluidsvoorschriften uit het Activiteitenbesluit (of de Bruidsschat onder de Omgevingswet) zijn voor beide woonbestemmingen hetzelfde aangezien hier geen sprake is van een bedrijventerrein. De aanwezige bedrijven worden zodoende niet belemmerd in hun bedrijfsvoering als gevolg van de transformatie, en de toegestane geluidniveaus bij de woningen kunnen in de onderhavige situatie als een aanvaardbaar woon- en leefklimaat worden beschouwd.

Als gevolg van de bestemmingswijziging dient wel nader aangetoond te worden dat ter plaatse van de woningen aan de Vinkesteeg 15, 20, 22, 24/24a en 24b sprake is van een goed woon- en leefklimaat. Te meer omdat de bedrijfsbestemming ter plaatse van perceel 469 en 1527 gehandhaafd blijft. Op basis van de bedrijfsbestemming zijn bedrijven in milieucategorie 1 en 2 toegestaan met een richtafstand van respectievelijk 10 en 30 meter op basis van een rustige woonomgeving. Door de omzetting van de

bedrijfsbestemming in een tuin- en woonbestemming ter plaatse van de woningen is hier sprake van.

Ter plaatse van perceel 1527 is een omgevingsvergunning (Rozendaalseheide 16 Montfort) verleent. Onderdeel van deze omgevingsvergunning is dat een strook van ongeveer 5 meter breed aan de achterzijde van de woningen aangemerkt moet worden als groenstrook. Hierdoor is er al sprake van enige buffering tussen de woningen en het perceel met de bedrijfsbestemming. Echter het betreft ter plaatse van perceel 1527 een bedrijfsbestemming zonder bouwvlak. Dit betekent dat hier geen bedrijfsbebouwen kunnen en mogen worden opgericht waardoor de bedrijfsactiviteiten beperkt zijn tot eventuele opslag. Verder is de bedrijfsbestemming niet of moeilijk te ontsluiten omdat het niet direct grenst aan openbaar gebied. Tevens maken de gronden met de bedrijfsbestemming ter plaatse van perceel 1527 onderdeel uit van de landschappelijke inpassing bij het loonwerkersbedrijf aan de Brandlintjesweg 65. Dit is een voorwaardelijke verplichting als onderdeel van het bestemmingsplan buitengebied van de gemeente Roerdalen.



Landschappelijke inpassing op basis van voorwaardelijke verplichting

Voor perceel 468 is bedrijfsbestemming (milieucategorie 1 en 2) met bouwvlak en de functieaanduiding bedrijfswoning van toepassing. Dit betekent dat hier wel bedrijfsbebouwing met een bedrijfswoning mag worden opgericht. Uitgaande van een richtafstand van 30 meter ligt alleen de woning aan de Vinkesteeg 24b binnen deze richtafstand. Gezien de omvang van het perceel (650 m^2) en de situering van de woning op dit perceel is hier in feite reeds sprake van een bestaande reguliere woonsituatie. Alleen is deze niet als zodanig geregeld. Mocht er in de toekomst zich hier een bedrijf vestigen dan zullen de bedrijfsactiviteiten zich vooral op het oostelijk deel van het perceel (aan de zijde van het buitengebied) plaatsvinden. De eventueel bedrijfswoning zal naar verwachting direct naast de bestaande woning worden gesitueerd, zodat hiermee fictief aan de richtafstand van 30 meter zal worden voldaan.

De overige woningen aan de Vinkesteeg 15, 20, 22 en 24a zijn niet binnen de richtafstand van perceel 468 gelegen.

Daarnaast zijn bedrijven in milieucategorie 1 en 2 passend in een woonomgeving. Het betreffen namelijk veelal kleinschalige bedrijfjes met beperkte bedrijfsactiviteiten. In de meest gevallen gaat het dan om opslag en worden de werkzaamheden overwegend op locatie uitgevoerd waardoor de impact op de omgeving beperkt is. Ook wordt voor aan huis gebonden beroepen de milieucategorieën 1 en 2 gehanteerd. Dit zijn inprincipe dezelfde bedrijven als die op basis van de vigerende bedrijfsbestemming zijn toegestaan. Ook dergelijke aan

huisgebonden beroepen worden acceptabel geacht in een woonomgeving.

Aangezien het hier een historisch gegroeide situatie is waar feitelijk sprake is van reguliere woningen doet het omzetten van de bedrijfsbestemming in een tuin- en woonbestemming meer recht aan deze bestaande situatie waarbij het woon- en leefklimaat van de woningen gewaarborgd wordt, ondanks dat op Vinkesteeg 24/24a nog bedrijvigheid wordt toegestaan in milieucategorie 1 en 2 en de bedrijfsbestemming op de percelen 1527 en 468 behouden blijft en hier in 'theorie' bedrijven zich kunnen vestigen.

Verder zijn op enige afstand van het plangebied in het aangrenzende buitengebied ook een aantal bedrijfsbestemmingen gelegen. Gezien de ruime afstand tussen deze bedrijfsbestemmingen en het plangebied kan gesteld worden dat in voldoende mate wordt voldaan aan de bijbehorende richtafstanden zodat het woon- en leefklimaat ten alle tijden wordt gewaarborgd.

Omgekeerd vormt de tuin- en woonbestemming ter plaatse van de woningen aan de Vinkesteeg 15, 20, 22, 24/24a en 24b geen belemmering voor de bedrijfsbestemmingen in de omgeving omdat reeds andere woningen op kortere afstand zijn gelegen.

4.7 Geur

Door de bestemmingswijziging worden geen nieuwe geurgevoelige objecten opgericht. Het aspect geur is dan ook niet aan de orde.

4.8 Kabels en leidingen

Het plangebied is niet gelegen binnen een zone of werkingstrook van hoofdleidingen of kabels die planologische bescherming behoeven. Vanuit dit aspect gelden er dan ook geen beperkingen voor de (functionele) invulling, bebouwing en het gebruik van het plangebied.

4.9 Archeologie en cultuurhistorie

Het volledige plangebied heeft op basis van het vigerende bestemmingsplan de dubbelbestemming 'Waarde - Archeologie 5'. Op basis van deze dubbelbestemming is archeologisch onderzoek noodzakelijk bij bodemingrepen met een verstoringsoppervlakte van 1.000 m2 en een verstoringsdiepte van 40 cm. Echter in onderhavige situatie is enkel sprake van een bestemmingswijziging waarbij de bedrijfsbestemming wordt omgezet in een tuin- en woonbestemming. Het betreft hier een bestaande situatie waarbij geen bodemingrepen zullen plaatsvinden. Het aspect archeologie is derhalve niet aan de orde.

Wel zal deze dubbelbestemming in onderhavig bestemming worden gehandhaafd zodat het aspect archeologie ook na de bestemmingswijziging in voldoende mate gewaarborgd blijft.

4.10 Flora en fauna

Met deze bestemmingswijziging worden geen nieuwe ontwikkelingen mogelijk gemaakt. Het betreft enkel het wijzigen van de bedrijfsbestemming in een tuin- en woonbestemming. Hierbij is dus geen sprake van het realiseren van 'iets'. Stikstofdepositie is dan ook niet aan de orde omdat de situatie ten aanzien van de woningen ongewijzigd. De woningen blijven net als nu gas gestookt.

Tevens vindt er geen sloop van bebouwing plaats of het rooien van beplanting plaats waardoor eventuele beschermende planten- of diersoorten niet in het geding zijn. Ook hiervoor geldt dat de bestaande situatie ongewijzigd blijft.

Het aspect flora en fauna is dan ook niet aan de orde.

4.11 Water

In de directe omgeving zijn geen belangen van het Waterschap Limburg gelegen. Ook blijft de waterhuishoudkundige situatie ter plaatse ongewijzigd. Het verhard oppervlak neemt als gevolg van de bestemmingswijziging niet toe en de woningen blijven op dezelfde wijze aangesloten op het riool.

Het aspect water is eveneens niet aan de orde.

Hoofdstuk 5 Juridische opzet

5.1 Inleiding

Het voorliggende bestemmingsplan bestaat uit een verbeelding, regels en een toelichting. De verbeelding en de regels tezamen vormen het juridisch bindende deel van het plan. Verbeelding en regels dienen te allen tijde in onderlinge samenhang te worden bezien en toegepast.

5.2 De verbeelding

De analoge verbeelding is getekend op een bijgewerkte en digitale kadastrale ondergrond, schaal 1:1000, conform de Standaard Vergelijkbare Bestemmingsplannen 2012 (SVBP 2012). Hierbij dient te worden aangetekend dat de ondergrond (BGT/BRK) geen juridische status heeft.

5.3 De regels

De regels bepalen de gebruiksmogelijkheden van de gronden binnen het plangebied en geven tevens de bouwen gebruiksmogelijkheden met betrekking tot bouwwerken aan. De regels van het bestemmingsplan 'Vinkesteeg 15, 20 t/m 24b, Montfort' zijn opgebouwd conform de door de SVBP2012 voorgeschreven systematiek en zijn gebaseerd op de regels van het vigerende bestemmingsplan '1e herziening kernen Roerdalen'. De regels omvatten inleidende regels, bestemmingsregels, algemene regels, en ten slotte de overgangs- en slotregels.

5.3.1 Inleidende regels

Begrippen

In de begripsregels worden omschrijvingen gegeven van de in het bestemmingsplan gebruikte begrippen. Deze worden opgenomen om interpretatieverschillen te voorkomen. Alleen die begripsregels worden opgenomen die gebruikt worden in de regels en die tot verwarring kunnen leiden of voor meerdere uitleg vatbaar zijn. Voor sommige begrippen worden in de SVBP2012 omschrijvingen gegeven. Deze zijn overgenomen.

Wijze van meten

Om op een eenduidige manier afstanden en oppervlakten te bepalen, wordt in de 'wijze van meten' uitleg gegeven wat onder de diverse begrippen wordt verstaan. Ten aanzien van de wijze van meten op de verbeelding geldt steeds dat het hart van een lijn moet worden aangehouden. Ook voor de 'wijze van meten' worden in de SVBP2012 richtlijnen gegeven.

5.3.2 Bestemmingsregels

Bestemmingen

De gronden van het gehele plangebied hebben een positieve bestemming. Een positieve bestemming betekent dat het gebruik van de gronden voor de verschillende toegestane functies direct mogelijk is. Bovendien betekent het dat oprichting van gebouwen direct mogelijk is nadat burgemeester en wethouders een omgevingsvergunning hebben verleend, welke dient te voldoen aan onder meer de bouwregels van het bestemmingsplan, het Bouwbesluit en de Bouwverordening.

De opbouw van de bestemmingen ziet er in beginsel als volgt uit:

- Bestemmingsomschrijving;
- Bouwregels;
- Nadere eisen;

- Afwijken van de bouwregels;
- Specifieke gebruiksregels;
- Afwijken van de gebruiksregels;
- Omgevingsvergunning voor het uitvoeren van werken, geen bouwwerk zijnde, of werkzaamheden;
- Omgevingsvergunning voor het slopen van een bouwwerk;
- Wijzigingsbevoegdheid.

Niet alle onderdelen komen bij elke bestemming voor. Van de meest gebruikte onderdelen volgt hierna een korte toelichting.

Bestemmingsomschrijving

In de bestemmingsomschrijving wordt een omschrijving gegeven van de aan de gronden toegekende functie(s). De hoofdfunctie(s) worden als eerste genoemd. Indien van toepassing, worden ook de aan de hoofdfunctie ondergeschikte functies mogelijk gemaakt. De ondergeschiktheid kan worden aangegeven door de woorden 'met daaraan ondergeschikt'. De ondergeschikte functies staan ten dienste van de hoofdfunctie binnen de betreffende bestemming.

De bestemmingsomschrijving is niet alleen functioneel maar bevat, met het oog op de raadpleegbaarheid, ook inrichtingsaspecten. Zo kan er worden bepaald dat de betreffende gronden zijn bestemd voor gebouwen ten behoeve van de toegestane functies. Daarnaast kan in de bestemmingsomschrijving worden aangegeven dat het behoud van bepaalde karakteristieken of waarden wordt nagestreefd. Hierbij kan bijvoorbeeld worden gedacht aan cultuurhistorische waarden.

Bouwregels

In de bouwregels worden voor alle bouwwerken de van toepassing zijnde bebouwingsregels weergegeven. Hierbij wordt in ieder geval een onderscheid gemaakt tussen de regeling van (hoofd)gebouwen en bouwwerken, geen gebouwen zijnde en daar waar van toepassing ook tussen hoofdgebouwen en aanbouwen, uitbouwen en bijgebouwen.

Nadere eisen

Nadere eisen kunnen worden gesteld ten behoeve van bepaalde doorgaans kwalitatief omschreven criteria, zoals een goede woonsituatie, de verkeersveiligheid, de sociale veiligheid en de gebruiksmogelijkheden van de aangrenzende gronden. De nadere eisenregeling biedt de mogelijkheid om in concrete situaties in het kader van het verlenen van een omgevingsvergunning sturend op te treden door het opnemen van nadere eisen in de omgevingsvergunning. Nadere eisen kunnen alleen worden gesteld als er in de regels ook een primaire eis wordt gesteld. De nadere eisen moeten verband houden met deze eis. De nadere eisenregeling hoeft niet in alle bestemmingen te worden geregeld.

Afwijken van de bouwregels

Met een omgevingsvergunning kan afgeweken worden van de toegestane bouwregelingen. Deze vergunning is niet bedoeld voor afwijkingen van de bouwregels, waarvan de verwachting is, dat ze veelal kunnen worden verleend. In dat geval zijn de bouwregels hierop aangepast. Voor elke afwijking wordt aangegeven waarvoor een vergunning wordt verleend, welke maximale afwijking kan worden toegestaan en meestal de situaties of voorwaarden waaronder vergunning wordt verleend. Het gaat hier om afwijkingsbevoegdheden voor specifieke bestemmingen. Indien de afwijkingsbevoegdheden gelden voor meerdere bestemmingen dan wel een algemene strekking hebben, zijn ze opgenomen in hoofdstuk 3 (de algemene regels).

Specifieke gebruiksregels

Het is verboden gronden te gebruiken en/of te laten gebruiken op een manier die in strijd is met het bestemmingsplan. In specifieke gebruiksregels kunnen bepaalde functies, in aanvulling op de bestemmingsomschrijving, nog expliciet worden genoemd als zijnde verboden gebruik.

Afwijken van de gebruiksregels

Met een omgevingsvergunning kan van de gebruiksregels in het plan worden afgeweken ten behoeve van een concrete vorm van grondgebruik. Dit mag echter niet leiden tot een feitelijke wijziging van de bestemming. Dat wil zeggen dat wel vergunning kan worden verleend ten behoeve van functies die inherent zijn aan de in de bestemmingsomschrijving opgenomen functies, maar dat via afwijkingsbevoegdheden geen 'nieuwe' functies kunnen worden toegestaan. De afwijking dient te zien op kleinere, planologisch minder ingrijpende onderwerpen. Functiewijzigingen en grotere, ruimtelijke ingrepen dienen te worden geregeld via een wijzigingsbevoegdheid of bestemmingsplanherziening.

Omgevingsvergunning voor het uitvoeren van werken, geen bouwwerk zijnde, of werkzaamheden

Met een omgevingsvergunning voor het uitvoeren van werken, geen bouwwerk zijnde, of werkzaamheden kunnen specifieke inrichtingsactiviteiten aan een werk of werkzaamheid worden verbonden. Onder deze inrichtingsactiviteiten valt niet het bouwen en het gebruiken. Een vergunningenstelsel wordt opgenomen om extra bescherming aan een specifieke waarde van de bestemming te bieden, zoals landschappelijke of natuurlijke waarden, ecologische waarden of de groen- en/of waterstructuur. Een vergunningenstelsel kan in specifieke en bijzondere situaties worden opgenomen in verband met bijvoorbeeld het verwijderen van waardevolle boombeplanting.

5.3.3 Toegekende bestemmingen

Tuin

De gronden aan de voorzijde van het perceel zijn bestemd als 'Tuin'. Dit betreft overwegend de gronden voor de voorgevelrooilijn van de woningen. Deze gronden zijn bestemd voor tuinen behorende bij de op de aangrenzende gronden gelegen gebouwen c.q. woningen. Op deze gronden mag niet worden gebouwd, behoudens bouwwerken, geen gebouwen zijnde. Hierbij moet gedacht worden aan erkers, overkappingen boven de voordeur of een eventuele vlaggenmast.

Wonen

Aansluitend aan de tuinbestemming zijn de gronden bestemd als 'Wonen'. Deze gronden zijn bestemd voor wonen in de vorm van vrijstaande woningen, al dan niet in combinatie met beroep/bedrijf aan huis, met de daarbij behorende: hoofdgebouwen, bijbehorende bouwwerken en bouwwerken geen gebouwen zijnde, erven, tuinen, in- en uitritten, parkeervoorzieningen, ontsluitingspaden en brandgangen. Ter plaatse van de aanduiding 'bedrijf' is een bedrijf in of bij de woning tot en met categorie 2 van de Staat van bedrijfsactiviteiten toegestaan.

De bestaande woningen zijn opgenomen binnen een bouwvlak dat voor 100% bebouwd mag worden in de daarbij aangegeven goot- en bouwhoogte. Bedrijfsgebouwen zijn enkel toegestaan ter plaatse van de aanduiding 'bedrijf'. Verder mogen bijbehorende bouwwerken zowel binnen als buiten het bouwvlak worden opgericht tot een maximum oppervlak van 100 m², met dien verstande dat de gezamenlijke oppervlakte aan hoofdgebouwen en bijbehorende bouwwerken per bouwperceel maximaal: 40% van het bouwperceel bedraagt voor vrijstaande woningen. Een uitzondering wordt gemaakt voor die situaties waar sprake is van een groter oppervlak aan bijbehorende bouwwerken. Hier is het bestaande oppervlak aan bijbehorende bouwwerken toegestaan.

Waarde - Archeologie 5

Dit betreft een dubbelbestemming waarbij de gronden mede bestemd zijn voor de bescherming van een terrein met archeologische waarde. Op basis van deze dubbelbestemming geldt een bouwverbod indien sprake is van bodemingrepen met een oppervlak groter dan 1.000 m^2 dieper dan 40 cm.

5.3.4 Algemene regels

Anti-dubbeltelregel

Een anti-dubbeltelregel wordt opgenomen om te voorkomen dat, wanneer volgens een bestemmingsplan

bepaalde bouwwerken niet meer dan een bepaald deel van een bouwperceel mogen beslaan, het overgebleven terrein ook nog eens meetelt bij het toestaan van een ander gebouw of bouwwerk, waaraan een soortgelijke eis wordt gesteld. De opgenomen anti-dubbeltelregel is gelijkluidend aan de in het Besluit ruimtelijke ordening voorgeschreven formulering.

Algemene bouwregels

Voor het hele plangebied, en dus alle bestemmingen, gelden eveneens een aantal algemene bouwregels. Deze zijn dus niet opgenomen in de afzonderlijke bestemmingen. Dit betreft name bestaande en afwijkende maatvoering alsmede parkeernormen, laden/lossen bij of in gebouwen.

Algemene gebruiksregels

Voor het hele plangebied, en dus alle bestemmingen, gelden eveneens een aantal algemene gebruiksregels. Deze zijn dus niet opgenomen in de afzonderlijke bestemmingen. Dit betreft algemeen strijdig gebruik

Algemene aanduidingsregels

Dit zijn aanduidingen die over meerdere bestemmingen liggen met een bijbehorende regeling. Voor onderhavig plangebied is dit de aanduiding 'milieuzone - roerdalslenk. Dit betekent dat dat de grond niet dieper dan 30 meter mag worden geroerd.

Algemene afwijkingsregels

In deze bepaling wordt aan het bevoegd gezag de bevoegdheid gegeven om met een omgevingsvergunning af te wijken van bepaalde, in het bestemmingsplan geregelde, onderwerpen. Hierbij gaat het om afwijkingsregels die gelden voor alle bestemmingen in het plan. Aangegeven wordt van welke regel met een omgevingsvergunning afgeweken kan worden en waarvoor.

Algemene wijzigingsregels

In deze bepaling wordt aan het bevoegd gezag de bevoegdheid gegeven om bestemmingsgrenzen met maximaal 5 meter te verschuiven, onder voorwaarde dat het bestemmingsvlak met niet meer dan 10% wordt vergroot.

Hoofdstuk 6 Uitvoerbaarheid

6.1 Inleiding

Naast het toetsen van het planvoornemen aan diverse milieu- en veiligheidsaspecten, dient ook getoetst te worden aan de uitvoerbaarheid van het planvoornemen. Hierbij wordt gekeken naar de economische uitvoerbaarheid en de maatschappelijke uitvoerbaarheid.

6.2 Economische en financiële uitvoerbaarheid

Bij de voorbereiding van een bestemmingsplan dient op grond van artikel 3.1.6 van het Besluit ruimtelijke ordening (Bro) in de plantoelichting minimaal inzicht te worden gegeven in de economische uitvoerbaarheid van het plan. Tevens is met de inwerkingtreding van de Wet ruimtelijke ordening de verplichting ontstaan om, indien sprake is van ontwikkelingen waarvoor de gemeente redelijkerwijs kosten moet maken, bijvoorbeeld voor de aanleg van voorzieningen van openbaar nut, en de plankosten, deze moeten worden verhaald op de initiatiefnemer c.q. ontwikkelaar. Een en ander dient te worden vastgelegd in privaatrechtelijke overeenkomst met iedere grondeigenaar. Als er met een grondeiegenaar geen overeenkomst is gesloten en het kostenverhaal niet anderszins is verzekerd, dient een exploitatieplan te worden opgesteld welke tegelijkertijd met het bestemmingsplan moet worden vastgesteld.

Met de bestemmingswijziging wordt niet voorzien in een nieuwe ontwikkeling. Er is enkel sprake van het planologisch-juridisch om zetten van de bestaande bedrijfswoningen aan de Vinkesteeg 15, 20, 24 t/m 24b naar reguliere woningen door middel van een tuin- en woonbestemming, waarbij de bestaande bedrijfsactiviteiten op nummer 24/24a planologisch-juridisch gewaarborgd blijven. Hiermee zijn geen kosten gemoeid. Er kan worden gesteld dat er geen beperkingen/risico's zijn voor de grondexploitatie en financiële uitvoerbaarheid van het plan. Er zijn geen gevolgen voor de gemeentelijke financiën. Er is geen sprake van op de initiatiefnemers te verhalen kosten. Wel zal met de initiatiefnemers een planschadeovereenkomst worden gesloten. Hiermee wordt gewaarbord dat eventuele planschadekosten niet voor rekening van de gemeente komen, maar voor rekening van de initiatiefnemers. Op grond van het voorgaande kan worden geconcludeerd dat de economisch en financiële uitvoerbaarheid voldoende is gegarandeerd en anderzijds verzekerd is.

6.3 Maatschappelijke uitvoerbaarheid

Het planvoornemen betreft enkel een bestemmingswijziging die de bestaande bedrijfswoningen aan de Vinkesteeg 15, 20, 24 t/m 24b planologisch-juridisch zetten naar reguliere woningen door middel van een tuin- en woonbestemming, waarbij de bestaande bedrijfsactiviteiten op nummer 24/24a planologisch-jurdiisch gewaarborgd blijven. Er ontstaat door deze bestemmingswijziging ter plaatse van het plangebied geen andere ruimtelijke situatie omdat hier reeds sprake is van (regulier) wonen en er geen bedrijfsactiviteiten (meer) plaats vinden, met uitzondering aan de Vinkesteeg 24/24a. Door het toekennen van een tuin- en woonbestemming wordt aangesloten bij de woonomgeving in de directe omgeving.

Op basis hiervan mag aangenomen worden dat tegen het planvoornemen geen doorslaggevende bezwaren bestaan.

Tevens heeft afstemming plaats gevonden met de eigenaren van perceel 468 en 1527. Zij hebben aangegeven geen problemen te hebben met onderhavige bestemmingswijzing. Hun percelen behouden de bedrijfsbestemming.

Het bestemmingsplan wordt conform de gebruikelijke procedure gedurende zes weken ter inzage gelegd. Gedurende deze termijn kan een ieder reageren op de bestemmingswijziging en zijn of haar zienwijzen indienen.

6.4 Conclusie

Het planvoornemen zal gezien het bovenstaande recht doen aan een goede ruimtelijke ordening, als bedoeld in artikel 3.1 Wro. De bestemmingswijziging betekent, na een afweging van de verschillende belangen, een aanvaardbare invulling c.q. regeling van het plangebied.

Hoofdstuk 7 Procedure

7.1 De te volgen procedure

Het bestemmingsplan doorloopt de volgende procedure:

a. Voorbereiding:
- vooroverleg met overheidsinstanties: betrokken diensten van rijk en provincie, waterschap
- (watertoets)

b. Ontwerp:
- publicatie en terinzagelegging overeenkomstig afdeling 3.4 Awb en Wro
- een ieder kan gedurende deze terinzagelegging een zienswijze indienen bij de gemeenteraad

c. Vaststelling:
- vaststelling door de Raad
- mogelijkheid reactieve aanwijzing
- publicatie en terinzagelegging vastgesteld bestemmingsplan gedurende de beroepstermijn

d. Inwerkingtreding:
- na afloop van de beroepstermijn (tenzij binnen de beroepstermijn een verzoek om voorlopige voorziening wordt gedaan)

e. Beroep:
- beroep bij Afdeling bestuursrechtspraak van de Raad van State

In het kader van deze procedure is het voor eenieder mogelijk om zijn/haar zienswijze (bij de gemeenteraad) kenbaar te maken. In publicaties met betrekking tot de diverse stappen die het plan moet doorlopen, wordt daarvan steeds melding gemaakt. Wanneer beroep wordt ingesteld, beslist uiteindelijk c.q. in hoogste instantie, de Afdeling bestuursrechtspraak van de Raad van State over het bestemmingsplan.

7.2 Vooroverleg

Volgens artikel 3.1.1 van het Bro dient de gemeente bij de voorbereiding van een bestemmingsplan overleg te plegen met een aantal instanties. In onderhavige situatie betreft het, het planologisch-juridisch omzetten van bestaande bedrijfswoning naar reguliere woningen, waarbij geen sprake meer is van bedrijfsactiviteiten behoudens ter plaats van nummer 24/24a. Het betreft een bestaande woonsituatie binnen de bebouwde kom van de kern Montfort. Er is daarbij geen sprake van een nieuwe ontwikkeling maar uitsluitend het planologisch-juridisch adequaat regelen van de bestaande situatie. Er zijn hiermee geen Rijks, provinciale of gemeentelijke belangen in het geding. Derhalve is het ontwerpbestemmingsplan direct in procedure gebracht en ter inzage gelegd. Hiervan zijn de instanties en de provincie op de hoogte gebracht.

7.3 Vaststelling

Het ontwerpbestemmingsplan heeft van 22 december 2023 gedurende zes weken, dat wil zeggen tot en met 29 januari 2024 ter inzage gelegen. Gedurende deze periode zijn geen zienswijzen tegen het plan ingediend en is er geen noodzaak tot aanpassing van het bestemmingsplan. Wel is paragraaf 4.6 (Bedrijven en milieuzonering) aangepast c.q. aangescherpt ten aanzien van de bestaande bedrijfsactiviteiten op Vinkesteeg 24/24a in relatie tot de direct aangrenzende woningen in verband met eventuele mogelijke overlast met betrekking tot geluid. Dit is enkel een nadere motivering maar geen aanpassing c.q. wijziging van het bestemmingsplan. Het bestemmingsplan is dan ook ten opzichte van het ontwerpbestemmignsplan dan ook ongewijzigd in de raadsvergadering van .. mei 2024 of .. juni 2023.

POUDEROYEN TONNAER

pouderoyentonnaer.nl

Bestemmingsplan

- Bijlagen bij toelichting -

Vinkesteeg 15, 20 t/m 24b, Montfort

Gemeente Roerdalen

pouderoyentonnaer.nl

BESTEMMINGSPLAN

- Bijlagen bij toelichting -

Vinkesteeg 15, 20 t/m 24b, Montfort

Gemeente Roerdalen

IDN-nummer:	NL.IMRO.1669.BPMFT2023VINKESTEE-VG01
Status:	vastgesteld
Datum:	30 mei 2024

Locatie Nijmegen
Wijchenseweg 102
6538 SX Nijmegen

Locatie Rosmalen
Berlicumseweg 6D
5248 NT Rosmalen

024 - 322 45 79

info@pouderoyentonnaer.nl
www.pouderoyentonnaer.nl

Inhoudsopgave

Bijlagen bij toelichting **5**

Bijlage 1 Historisch bodemonderzoek (NEN5725) **6**

Bijlagen bij toelichting

Bijlage 1 Historisch bodemonderzoek (NEN5725)

aelmans



Historisch bodemonderzoek

Vinkesteeg 15, 20, 22, 24, 24A, 24B
te Montfort (gemeente Roerdalen)

Historisch bodemonderzoek

Vinkesteeg 15, 20, 22, 24, 24A, 24B te Montfort (gemeente Roerdalen)

Rapportnummer:	E231557.003/ROE
Datum:	29 september 2023
Naam opdrachtgever:	Pouderoyen B.V., de heer B. Weekers
Adres opdrachtgever:	Wijchenseweg 102 (2e etage), 6538 SX te NIJMEGEN
Contactpersoon Aelmans Eco B.V.:	De heer R. Oerlemans

KvK 14048216
BTW NL8022.45.262.B.01
Bankrekening 15.48.06.137
BIC RABONL2U
IBAN NL27 RABO 0154 8061 37

Aelmans Eco B.V.

Kerkstraat 4
6367 JE Voerendaal
T (045) 575 32 55

Kerkstraat 2
6095 BE Baexem
T (0475) 459 260

info@aelmans.com

www.aelmans.com

Op onze dienstverlening zijn de algemene voorwaarden van Aelmans Eco B.V. van toepassing die u vindt op www.aelmans.com

Inhoud

1 Algemeen 1

1.1 Inleiding 1

1.2 Doel historisch onderzoek 1

1.3 Geraadpleegde bronnen 1

2 Locatiegegevens 2

2.1 Historische informatie over het bodemgebruik van de onderzoekslocatie en omgeving 2

2.1.1 Algemene terreingegevens 2

2.1.2 Omgeving van het terrein 2

2.1.3 Voormalig en huidig gebruik 3

2.1.4 Bodemonderzoek 4

2.1.5 Veldinspectie 4

2.1.6 Asbest 5

2.1.7 PFAS 5

2.2 Regionale bodemopbouw en geohydrologische gegevens 6

2.3 Bodemkwaliteitskaart 7

3 Hypothese en conclusie 9

Bijlage 1 Ligging onderzoekslocatie

Bijlage 2 Onderzoekslocatie

Bijlage 3 Foto's onderzoekslocatie

Bijlage 4 Kadastrale gegevens

Bijlage 5 Omgevingsrapportage

1 Algemeen

1.1 Inleiding

Aelmans Eco B.V. te Ubachsberg heeft van de heer B. Weekers, namens Pouderoyen B.V., opdracht gekregen voor het uitvoeren van een historisch bodemonderzoek (vooronderzoek) ter plaatse van de percelen Vinkesteeg 15, 20, 22, 24, 24A, 24B te Montfort (gemeente Roerdalen).

Aanleiding tot het uitvoeren van onderhavig onderzoek vormt het wijzigen van het bestemminsplan.

1.2 Doel historisch onderzoek

Het doel van het historisch bodemonderzoek, is inzicht te krijgen of op de locatie en de directe omgeving hiervan potentieel bodem verontreinigende en/of bodembedreigende (bedrijfsmatige) activiteiten hebben plaatsgevonden, die van invloed op de lokale milieu hygiënische bodemkwaliteit zijn geweest. Hierbij wordt een inschatting gemaakt van de aard, mate, oorzaak en ligging van de eventuele bodemverontreinigingen en/of verontreinigingsbronnen. Voor het onderzoek is gebruik gemaakt van de richtlijnen die gehanteerd zijn in de Nederlandse Voornorm 5725 (NEN-5725:2017); “Bodem - Landbodem - Strategie voor het uitvoeren van milieu hygiënisch vooronderzoek”.

1.3 Geraadpleegde bronnen

Ten behoeve van dit historisch onderzoek zijn de volgende bronnen geraadpleegd:

- Kadastrale register.
- Medewerkster afdeling Milieu gemeente Roerdalen.
- Bouw- en milieuvergunningen dossiers gemeente Roerdalen.
- Geohydrologische gegevens met betrekking tot de gemeente Roerdalen.
- Register bodemonderzoeken gemeente Roerdalen.
- Website Topotijdreis.nl.
- GIS Viewer.

2 Locatiegegevens

2.1 Historische informatie over het bodemgebruik van de onderzoekslocatie en omgeving

2.1.1 Algemene terreingegevens

De ligging van de percelen is weergegeven op een fragment van Google Maps in bijlage 1.

De onderzoekslocatie heeft een totale oppervlakte van circa 8.946 m² en betreft momenteel een 5-tal percelen met woningen, tuin en bijgebouwen (zie bijlage 3: foto-overzicht en bijlage 2: onderzoekslocatie). Kadastraal zijn de percelen bekend als gemeente Montfort, sectie E, kavelnrs. 1318 (ged), 1525, 1526, 1007 en sectie C, kavelnummer 3699.

2.1.2 Omgeving van het terrein

De onderzoekslocatie is in Montfort (gemeente Roerdalen) gelegen.

De zuidzijde van de onderzoekslocatie wordt begrensd door de Hoogstraat en agrarisch weidelandschap. Aan de oostzijde bevindt zich een agrarisch bedrijf en het buitengebied van Montfort. De overige zijden van de onderzoekslocatie worden begrensd door de Vinkensteeg en woningen.

De omgeving van de onderzoekslocatie kan worden omschreven als woningen aan de rand van een agrarisch buitengebied.



Situering onderzoekslocatie Vinkesteeg te Montfort (gemeente Roerdalen)

2.1.3 Voormalig en huidig gebruik

Uit het gevoerde overleg met de opdrachtgever (de heer B. Weekers) en beschikbare gegevens bij de gemeente Roerdalen, is de volgende informatie omtrent de onderzoekslocatie naar voren gekomen.

Op basis van de geraadpleegde kaarten blijkt, dat op de percelen van de onderzoekslocatie tot 1957 geen bebouwing aanwezig was. Het perceel aan de Vinkesteeg 15 is vanaf 1958 bebouwd en Vinkesteeg 20 vanaf 1968 . De bebouwing van de resterende percelen is vanaf 2007 tot 2013 tot ontwikkeling gekomen.

Onderstaand zijn een aantal historische kaartuitsneden opgenomen, die de historische ontwikkeling van de onderzoekslocatie weergeven (bron: www.topotijdreis.nl).



circa 1925



circa 1950



circa 2000

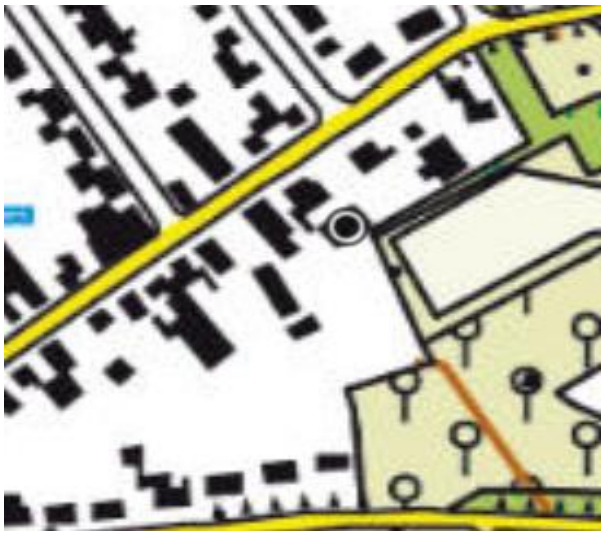

circa 2022

Voor de percelen op de onderzoekslocatie zijn volgens de door de gemeente Roerdalen verstrekte informatie onderstaande vergunningen afgegeven.

Vinkesteeg 22:
- Vergunningnr. 2001/0116 d.d. 2 juli 2001 vergunning voor het oprichten van een bedrijfsruimte.
- Vergunningnr. 2004/0012 d.d. 17 juni 2004 vergunning voor het oprichten van een bedrijfswoning.
- Vergunningnr. 2005/0126 d.d. 7 september 2005 vergunning voor het plaatsen van een overkapping.

Voor zover bekend zijn er ter plaatse van de onderzoekslocatie geen onder- of bovengrondse tanks aanwezig geweest.

De onderzoekslocatie ligt niet in een grondwaterbeschermingsgebied of waterwingebied.

2.1.4 Bodemonderzoek

Voor zover bekend bij de opdrachtgever en de gemeente Roerdalen zijn ter plaatse van de onderzoekslocatie wel eerdere bodemonderzoeken uitgevoerd.

Vinkesteeg 24B
Verkennend bodemonderzoek Vinkesteeg (ong.) te Montfort, rapportnr. 10101740, d.d. 22 december 2010, uitgevoerd door Econsultancy.
De aanleiding tot het onderzoek is de voorgenomen verkoop/aankoop en de bouwverordening. In zowel de boven- als ondergrond zijn geen van de onderzochte parameters verhoogd aangetroffen.

Ter plaatse van de belendende percelen zijn onderstaande bodemonderzoeken uitgevoerd.

Verkennend bodemonderzoek Hoogstraat (ong.) te Montfort, rapportnr. 020ROE/14/R1, d.d. 28 februari 2014, uitgevoerd door MAH.
Het onderzocht perceel grenst aan Vinkesteeg 20. Aanleiding voor het onderzoek is de voorgenomen eigendomsoverdracht. In zowel de boven- als ondergrond is een licht verhoogd gehalte aan kobalt aangetroffen.

2.1.5 Veldinspectie

Op 25 september 2023 is door een medewerker van Aelmans Eco B.V., ten behoeve van de uitvoering van het historisch bodemonderzoek, een terreininspectie uitgevoerd.

Onderstaand de bevindingen per perceel:

Vinkesteeg 15
Op het perceel staat een bedrijfswoning, een afdak met garage en een afgesloten zeecontainer. De verharding bestaat uit grind, klinkers en betonplaten. Onder het afdak bevind zich brandhout, een tractor, heftruck, auto en aanhanger. Op de betonvloer zijn wel enige vlekken van vloeistoflekkages zichtbaar. Voorheen was het afdak voorzien van asbesthoudende dakplaten. Deze zijn een aantal jaren geleden vervangen door de huidige golfplaten.

Doordat de hemelwaterafvoer over een beklinkerde goot richting het riool loopt, is er geen sprake van eventuele asbestverdachte drupzones. In de zeecontainer bevinden zich volgens de eigenaar van het perceel onderdelen van oude tractoren. In de garages staat materiaal opgeslagen. Aan het aardoppervlak zijn geen bodemvreemde of asbestverdachte materialen aangetroffen. De locatie maakt een nette en opgeruimde indruk.

Vinkesteeg 20
Op het perceel staat een woning met twee bijgebouwen en aangelegde tuin. De verharding bestaat uit grind en klinkers. De tuin is voor een groot gedeelte aangeplant met gras. De bijgebouwen zijn voorzien van metalen dak beplating. Aan het aardoppervlak zijn geen bodemvreemde of asbestverdachte materialen aangetroffen. De locatie maakt een nette en opgeruimde indruk.

Vinkesteeg 22
Op het perceel staat een woning en voormalig bedrijfsgebouw en een afdak dat voorzien is van metalen dakplaten. De verharding bestaat uit bestrating. De tuin is met gras aangeplant. Aan het aardoppervlak is geen bodemvreemd of asbestverdacht materiaal aangetroffen. De locatie maakt een nette opgeruimde indruk.

Vinkesteeg 24 en 24A
Op het perceel staat een woning met garage en twee bedrijfsgebouwen. De verharding bestaat uit klinkers en trottoirtegels. De tuin is met gras aangeplant. In de loodsen staat materiaal opgeslagen en achter het bedrijfsgebouw staan enkele pallets met bouwmaterialen. Aan het aardoppervlak zijn geen bodemvreemde of asbestverdachte materialen aangetroffen. De locatie maakt een nette opgeruimde indruk.

Vinkesteeg 24B
Op het perceel staat een woonhuis met garage. De verharding bestaat uit klinkers. De tuin is met gras aangeplant. In de tuin staat een speeltoestel en een overdekte brandhoutopslag. Aan het aardoppervlak zijn geen bodemvreemde of asbestverdachte materialen aangetroffen. De locatie maakt een nette opgeruimde indruk.

2.1.6 Asbest
Voor zover bekend hebben op de onderzoekslocatie in het verleden geen bedrijven gestaan die mogelijk asbesthoudend materiaal hebben verwerkt of geproduceerd. Daarnaast is niets bekend over mogelijke stortingen of ophogingen met asbesthoudend materiaal en/of asbestbuizen in de bodem.

Voor zover bekend hebben zich in het verleden geen calamiteiten (bv. brand of explosies) voorgedaan, waarbij asbesthoudend materiaal is vrijgekomen.

2.1.7 PFAS
Uit de bodemkwaliteitskaart PFAS regio Limburg Noord d.d. 28 augustus 2020 voldoet de boven- en ondergrond van de onderzoekslocatie aan de klasse landbouw/natuur. Er zijn geen puntbronnen of verdachte activiteiten bekend, welke aanleiding geven tot het aantreffen van verhoogde gehaltes PFAS.

2.2 Regionale bodemopbouw en geohydrologische gegevens

De regionale bodemopbouw en geohydrologische schematisatie ter plaatse is als volgt.

Het grondwater bevindt zich ter plaatse van de onderzoekslocatie op een diepte van circa 24 m +NAP. De hoogteligging van de locatie bedraagt circa 27 à 28 m +NAP. Op basis hiervan kan het grondwater op de onderzoekslocatie op een diepte van circa 3 à 4 m -mv worden aangetroffen. De stromingsrichting van het grondwater is noordwestelijk. De onderzoekslocatie ligt niet in een grondwaterwingebied en/of beschermingsgebied.

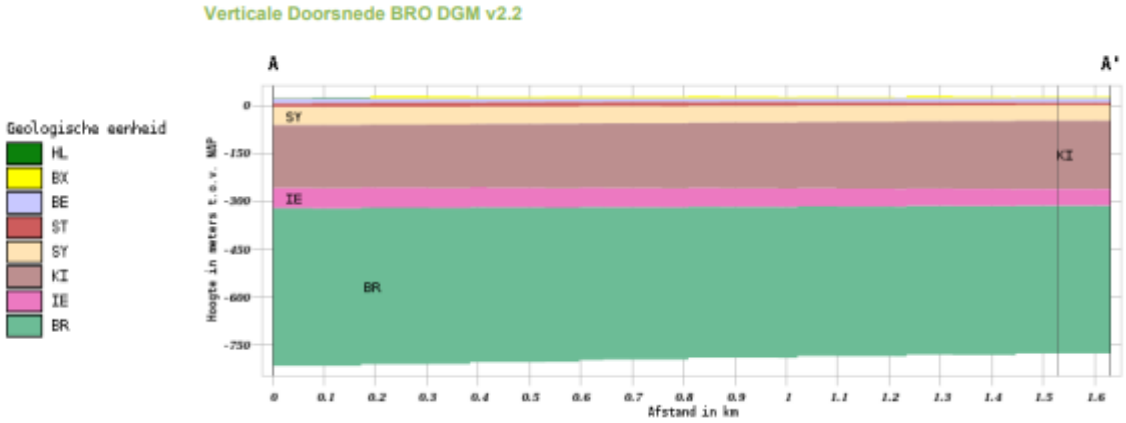

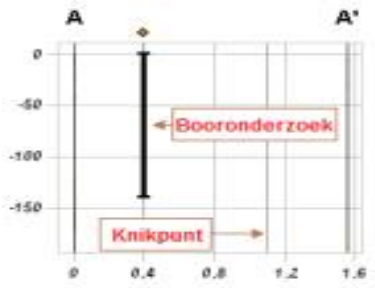

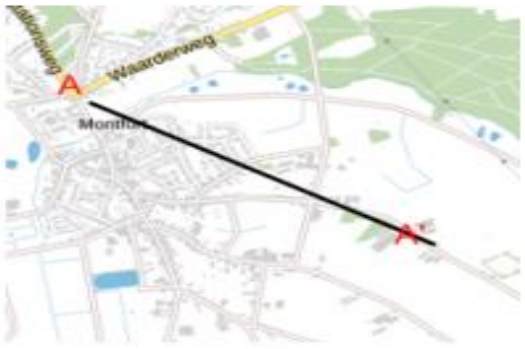

Geologische eenheid	*Lithostratigrafie*	*Bodemlaag*	*Lithologie*
BX	Formatie van Boxtel	0.00 m - 5.11 m	Zand, zeer fijn tot zeer grof, lokaal kleiig, grindig of humeus; leem, lokaal zandig, lokaal humeus; klei, siltig tot zandig; veen, kleiig
BE	Formatie van Beegden	5.11 m - 16.89 m	Zand, matig grof tot uiterst grof, lokaal grindig; grind, fijn tot grof, lokaal zandig; stenen; keien; blokken; klei, lokaal siltig tot zandig

Geologische eenheid	*Lithostratigrafie*	*Bodemlaag*	*Lithologie*
ST	Formatie van Sterksel	16.89 m - 30.88 m	Zand, matig fijn tot uiterst grof, lokaal grindig; grind, lokaal zandig; klei, lokaal siltig tot zandig
SY	Formatie van Stramproy	30.88 m - 84.38 m	Zand, uiterst fijn tot zeer grof, lokaal humeus; klei, lokaal siltig tot zandig, lokaal humeus
KI	Kiezeloöliet Formatie	84.38 m - 287.19 m	Zand, matig fijn tot uiterst grof, lokaal grindig; klei, lokaal siltig tot zandig, lokaal humeus; bruinkool
IE	Formatie van Inden	287.19 m - 347.24 m	Zand, matig grof tot uiterst grof; klei, lokaal siltig tot zandig; bruinkool, lokaal kleiig
BR	Formatie van Breda	347.24 m - 825.92 m	Zand, zeer fijn tot matig grof, glauconiethoudend, lokaal schelphoudend; klei, siltig tot zandig

2.3 Bodemkwaliteitskaart

Op basis van de bodemkwaliteitskaart Limburg Noord d.d. 1 juni 2019 ligt de onderzoekslocatie in bodemfunctieklasse wonen. Volgens de ontgravingskaart voldoet de bovengrond en de ondergrond aan de klasse landbouw/natuur.

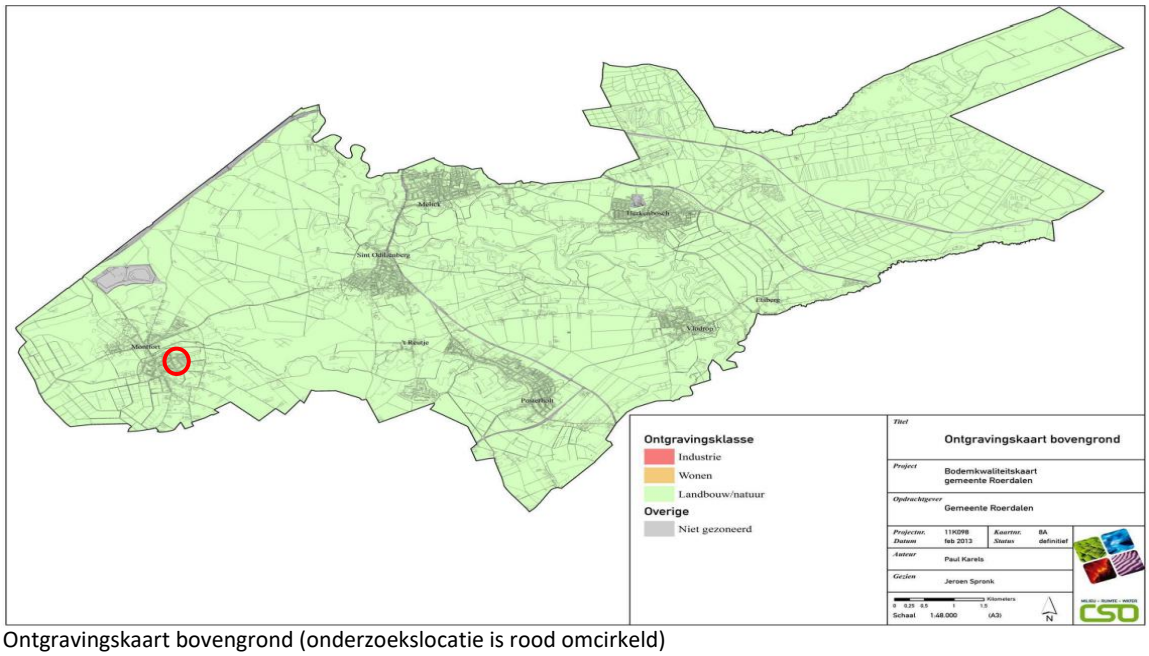

Ontgravingskaart bovengrond (onderzoekslocatie is rood omcirkeld)

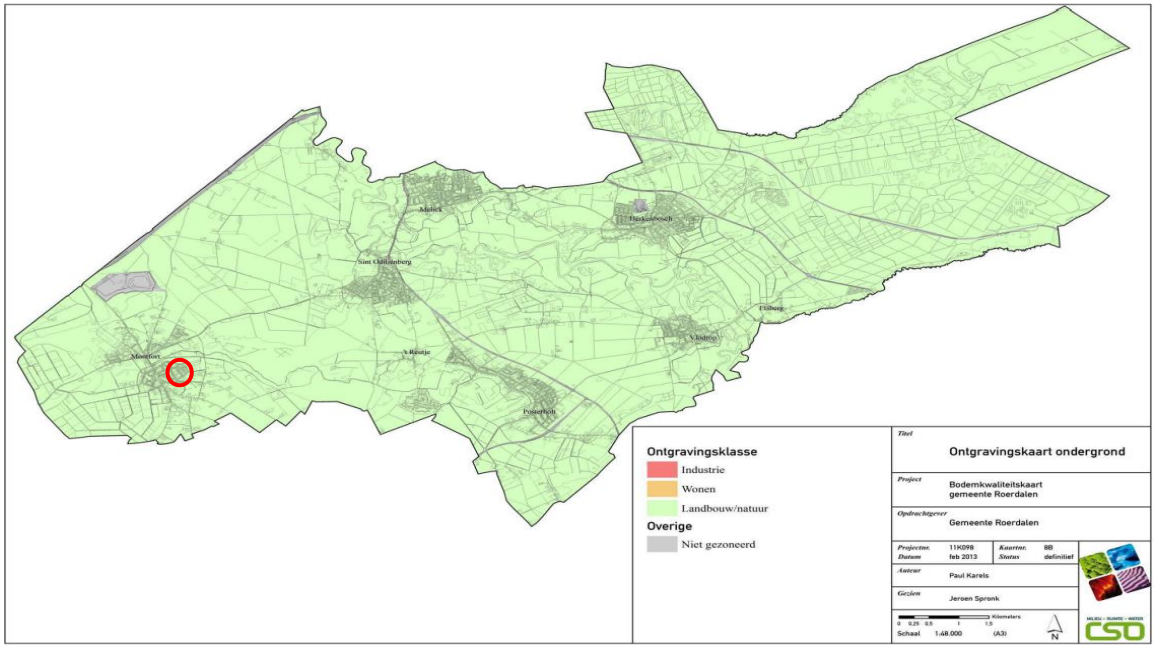

Ontgravingskaart ondergrond (onderzoekslocatie is rood omcirkeld)

3 Hypothese en conclusie

Op basis van het verrichte onderzoek kan het volgende worden gesteld.

Uit de voorhanden zijnde historische informatie zijn geen aanwijzingen aangetroffen, die duiden op de aanwezigheid van mogelijke bodemverontreinigingen en/of bodembedreigende activiteiten.

Voor het perceel Vinkesteeg 15 geld dat onder het afdak op de betonverharding enkele vlekken van vloeistoflekkages zichtbaar waren. Gezien de gesloten structuur van de beton is het niet aannemelijk dat hierdoor bodemverontreinigingen zijn ontstaan.

Ten aanzien van de locatie luidt, op basis van vorenstaande, voor de percelen Vinkesteeg 20, 22, 24, 24A en 24B de hypothese: onverdacht. Voor het perceel Vinkesteeg 15 geld op basis van de aangetroffen lekkagevlekken formeel de hypothese verdacht. Door de deugdelijke betonvloer is het ons inziens niet doelmatig een daadwerkelijk verkennend onderzoek uit voeren.

Van belang is voorts dat de verantwoordelijkheid van Aelmans Eco B.V. voor het historisch bodemonderzoek beperkt is tot de resultaten ten grondslag liggende en de op het moment van onderzoek ter beschikking staande gegevens.

Wij willen expliciet vermelden dat het verlenen van een vergunning ter competentie ligt bij het bevoegd gezag.

Gemeente Voerendaal, Ubachsberg, 29 september 2023

Aelmans Eco B.V.



De heer G.A.P. Hamers

Rapport opgesteld door:



De heer R. Oerlemans
Projectmedewerker bodem

Bijlage 1

Ligging onderzoekslocatie

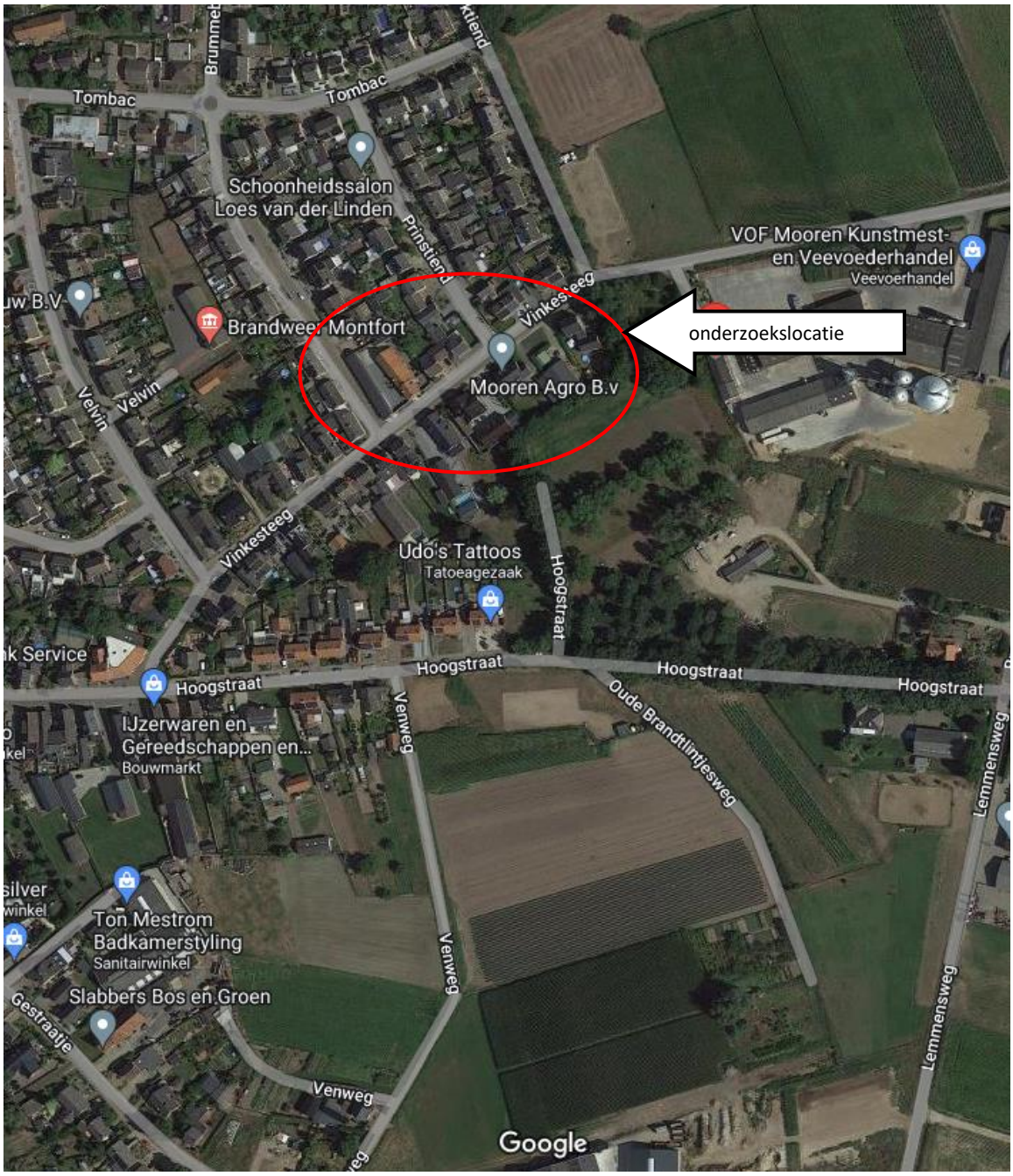
Tombac
Tombac
Schoonheidssalon
Loes van der Linden
Prinsteind
VOF Mooren Kunstmest-
en Veevoederhandel
Veevoerhandel
Brandweer Montfort
Vinkesteeg
onderzoekslocatie
Mooren Agro B.v
Velvin
Velvin
Vinkesteeg
Udo's Tattoos
Tatoeagezaak
Hoogstraat
Hoogstraat
Hoogstraat
Hoogstraat
Hoogstraat
IJzerwaren en
Gereedschappen en...
Bouwmarkt
Venweg
Oude Brandtlintjesweg
Lemmensweg
Ton Mestrom
Badkamerstyling
Sanitairwinkel
Slabbers Bos en Groen
Gestraatje
Venweg
Venweg
Lemmensweg
Google

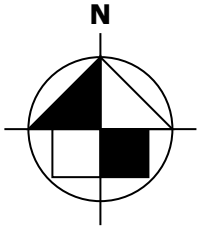
N

Bijlage 2

Onderzoekslocatie

Bijlage 2

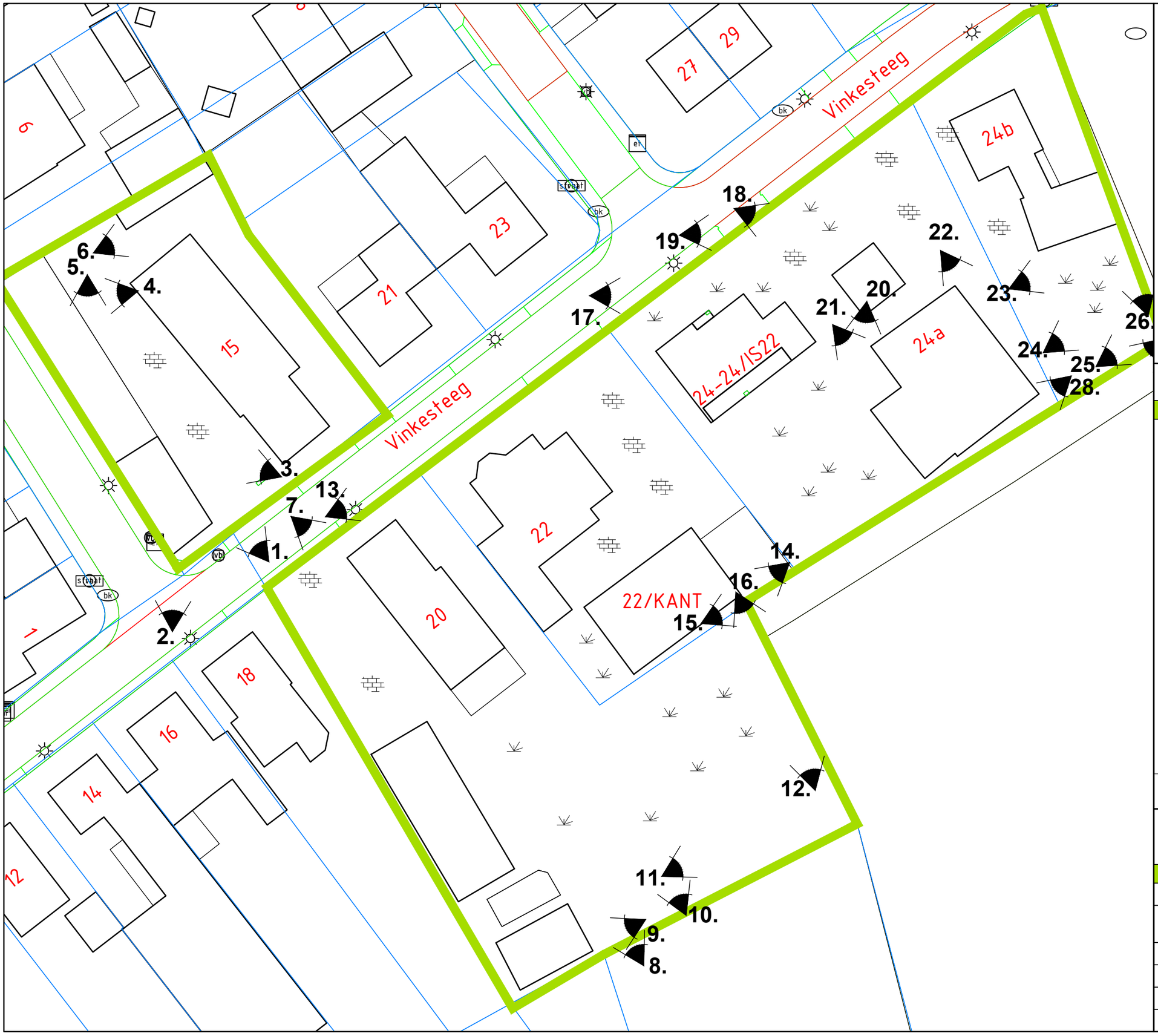

N
W O
Z

LEGENDA

- onderzoekslocatie
- 1 bebouwing
- gras
- verharding
- 1. foto opnamehoek

0 0

aelmans

Kerkstraat 4
6367 JE Voerendaal
T. 045-575 32 55
F. 045-575 15 09
E. info@aelmans.com

Kerkstraat 2
6095 BE Baexem
T. 0475-45 92 60
F. 0475-45 92 82
I. www.aelmans.com

Opdrachtgever	**Pouderoyen** B.V.				
Onderwerp	Onderzoekslocatie met ligging fotohoeken				
Locatie	Vinkesteeg 15, 20, 22, 24, 24A, 24B te Montfort				
Projectnummer	**E231557**				
Datum	29-09-2023	A:	-	B:	-
Getekend	ROE	*Schaal*	-	*Formaat*	A3

Bijlage 3

Foto’s onderzoekslocatie



Foto 1

Vinkesteeg 15



Foto 2

Vinkesteeg 15



Foto 3

Vinkesteeg 15



Foto 4

Vinkesteeg 15



Foto 5

Vinkesteeg 15



Foto 6

Vinkesteeg 15



Foto 7

Vinkesteeg 20



Foto 8

Vinkesteeg 20



Foto 9

Vinkesteeg 20



Foto 10

Vinkesteeg 20



Foto 11

Vinkesteeg 20



Foto 12

Vinkesteeg 20



Foto 13

Vinkesteeg 22



Foto 14

Vinkesteeg 22



Foto 15

Vinkesteeg 22



Foto 16

Vinkesteeg 22



Foto 17

Vinkesteeg 24



Foto 18

Vinkesteeg 24A



Foto 19

Vinkesteeg 24B



Foto 20

Vinkesteeg 24



Foto 21

Vinkesteeg 24



Foto 22

Vinkesteeg 24A



Foto 23

Vinkesteeg 24



Foto 24

Vinkesteeg 2**4B**



Foto 25

Vinkesteeg 24B



Foto 26

Vinkesteeg 24B



Foto 27

Vinkesteeg 24B



Foto 28

Vinkesteeg achterkant 24A

Bijlage 4

Kadastrale gegevens

kadaster

BETREFT
Montfort E 1318

UW REFERENTIE
E231557

GELEVERD OP
27-09-2023 - 13:18

PRODUCTIEORDERNUMMER
S11161749535

VOLLEDIG GESIGNALEERD T/M
26-09-2023 - 14:59

VOLLEDIG BIJGEWERKT T/M
26-09-2023 - 14:59

Eigendomsinformatie

ALGEMEEN

Kadastrale aanduiding	Montfort E 1318 Kadastrale objectidentificatie: 033660131870000		
Locatie	Vinkesteeg 20 6065 BH Montfort BAG identificatie: 1669010000235101 Locatiegegevens zijn ontleend aan de Basisregistratie Adressen en Gebouwen		
Kadastrale grootte	4.500 m²		
Grens en grootte	Vastgesteld		
Coördinaten	194747 - 348562		
Omschrijving	Wonen Erf - tuin		
Koopsom	€ 410.000	**Koopjaar**	2014
Ontstaan uit	Montfort E 470		

AANTEKENINGEN

Publiekrechtelijke beperking	Er zijn geen beperkingen bekend

RECHTEN

1	**Eigendom (recht van)**		
Aandeel	1/2		
Afkomstig uit stuk	Hyp4 63856/171	**Ingeschreven op**	20-01-2014 om 14:33
Naam gerechtigde	Mevrouw Veronica Catharina Hendrika Wilhelmina Hees		
Adres	Vinkesteeg 20 6065 BH MONTFORT		
Geboren	25-02-1979	**te**	SITTARD
Geboorteland	Nederland Persoonsgegevens zijn ontleend aan de Basisregistratie Personen		
Burgerlijke staat	Gehuwd (ten tijde van verkrijging)		
Betrokken persoon	De heer Mathijs Petrus Maria Van Pol (ten tijde van verkrijging) Persoonsgegevens zijn ontleend aan de Basisregistratie Personen		

1	**Eigendom (recht van)**		
Aandeel	1/2		
Afkomstig uit stuk	Hyp4 63856/171	**Ingeschreven op**	20-01-2014 om 14:33

kadaster

BETREFT
Montfort E 1318

UW REFERENTIE
E231557

GELEVERD OP
27-09-2023 - 13:18

PRODUCTIEORDERNUMMER
S11161749535

VOLLEDIG GESIGNALEERD T/M
26-09-2023 - 14:59

VOLLEDIG BIJGEWERKT T/M
26-09-2023 - 14:59

Naam gerechtigde	De heer Mathijs Petrus Maria Van Pol
Adres	Vinkesteeg 20 6065 BH MONTFORT
Geboren	19-03-1975 **te** MONTFORT
Geboorteland	Nederland Persoonsgegevens zijn ontleend aan de Basisregistratie Personen
Burgerlijke staat	Gehuwd (ten tijde van verkrijging)
Betrokken persoon	Mevrouw Veronica Catharina Hendrika Wilhelmina Hees (ten tijde van verkrijging) Persoonsgegevens zijn ontleend aan de Basisregistratie Personen

Voor een eensluidend uittreksel, de bewaarder van het kadaster en de openbare registers.
De Dienst voor het kadaster en de openbare registers behoudt ten aanzien van de kadastrale gegevens zich het recht voor als bedoeld in artikel 2 lid 1 juncto artikel 6 lid 3 van de Databankenwet.
Heeft u nog vragen? Neem contact op met de klantenservice.

kadaster

BETREFT
Montfort E 1525

UW REFERENTIE
E231557

GELEVERD OP
27-09-2023 - 13:20

PRODUCTIEORDERNUMMER
S11161749649

VOLLEDIG GESIGNALEERD T/M
26-09-2023 - 14:59

VOLLEDIG BIJGEWERKT T/M
26-09-2023 - 14:59

Eigendomsinformatie

ALGEMEEN

Kadastrale aanduiding	Montfort E 1525 Kadastrale objectidentificatie: 033660152570000
Locaties	Vinkesteeg 22 6065 BH Montfort BAG identificatie: 1669010000224299 Locatiegegevens zijn ontleend aan de Basisregistratie Adressen en Gebouwen
	Vinkesteeg 22 KANT 6065 BH Montfort BAG identificatie: 1669010000227933
Kadastrale grootte	1.030 m²
Grens en grootte	Vastgesteld
Coördinaten	194732 - 348628
Omschrijving	Bedrijvigheid (industrie)
	Erf - tuin
Ontstaan uit	Montfort E 1317

AANTEKENINGEN

Publiekrechtelijke beperking	Er zijn geen beperkingen bekend

RECHTEN

1	**Eigendom (recht van)**		
Afkomstig uit stukken	Hyp4 71779/90	**Ingeschreven op**	24-10-2017 om 14:02
	Hyp4 13048/55 Roermond	**Ingeschreven op**	18-02-2002
Naam gerechtigde	De heer Rynaldo George Cornelia Verkoulen		
Adres	Vinkesteeg 22 6065 BH MONTFORT		
Geboren	07-02-1972 Persoonsgegevens zijn ontleend aan de Basisregistratie Personen	**te**	MONTFORT
Burgerlijke staat	Gehuwd (ten tijde van verkrijging)		
Betrokken persoon	Mevrouw Sylvia Mechtilda Hubertina Hansen (ten tijde van verkrijging) Persoonsgegevens zijn ontleend aan de Basisregistratie Personen		

Voor een eensluidend uittreksel, de bewaarder van het kadaster en de openbare registers.
De Dienst voor het kadaster en de openbare registers behoudt ten aanzien van de kadastrale gegevens zich het recht voor als bedoeld in artikel 2 lid 1 juncto artikel 6 lid 3 van de Databankenwet.
Heeft u nog vragen? Neem contact op met de klantenservice.

kadaster

BETREFT
Montfort E 1526

UW REFERENTIE
E231557

GELEVERD OP
27-09-2023 - 13:20

PRODUCTIEORDERNUMMER
S11161749692

VOLLEDIG GESIGNALEERD T/M
26-09-2023 - 14:59

VOLLEDIG BIJGEWERKT T/M
26-09-2023 - 14:59

Eigendomsinformatie

ALGEMEEN

Kadastrale aanduiding	Montfort E 1526 Kadastrale objectidentificatie: 033660152670000		
Locaties	Vinkesteeg 24 6065 BH Montfort BAG identificatie: 1669010000235107 Locatiegegevens zijn ontleend aan de Basisregistratie Adressen en Gebouwen		
	Vinkesteeg 24 a 6065 BH Montfort BAG identificatie: 1669010000238637		
Kadastrale grootte	1.580 m²		
Grens en grootte	Vastgesteld		
Coördinaten	194756 - 348651		
Omschrijving	Bedrijvigheid (agrarisch) Erf - tuin		
Koopsom	€ 165.926	**Koopjaar**	2004
Ontstaan uit	Montfort E 1317		

AANTEKENINGEN

Publiekrechtelijke beperking	Er zijn geen beperkingen bekend

RECHTEN

1	**Eigendom (recht van)**		
Aandeel	1/2		
Afkomstig uit stuk	Hyp4 15250/85 Roermond	**Ingeschreven op**	26-11-2004 om 09:00
Naam gerechtigde	De heer Theodorus Petrus Maria Mans		
Adres	Vinkesteeg 24 6065 BH MONTFORT		
Geboren	28-02-1967 Persoonsgegevens zijn ontleend aan de Basisregistratie Personen	**te**	ROERMOND
Burgerlijke staat	Zie akte(n)		

1	**Eigendom (recht van)**		
Aandeel	1/2		
Afkomstig uit stuk	Hyp4 15250/85 Roermond	**Ingeschreven op**	26-11-2004 om 09:00

kadaster

BETREFT
Montfort E 1526

UW REFERENTIE
E231557

GELEVERD OP
27-09-2023 - 13:20

PRODUCTIEORDERNUMMER
S11161749692

VOLLEDIG GESIGNALEERD T/M
26-09-2023 - 14:59

VOLLEDIG BIJGEWERKT T/M
26-09-2023 - 14:59

Naam gerechtigde	Mevrouw Diana Theresia Petronella Wolters		
Adres	Vinkesteeg 24 6065 BH MONTFORT		
Geboren	19-11-1972 Persoonsgegevens zijn ontleend aan de Basisregistratie Personen	**te**	ECHT
Burgerlijke staat	Zie akte(n)		

Voor een eensluidend uittreksel, de bewaarder van het kadaster en de openbare registers.
De Dienst voor het kadaster en de openbare registers behoudt ten aanzien van de kadastrale gegevens
zich het recht voor als bedoeld in artikel 2 lid 1 juncto artikel 6 lid 3 van de Databankenwet.
Heeft u nog vragen? Neem contact op met de klantenservice.

kadaster

BETREFT
Montfort E 1007

UW REFERENTIE
E231557

GELEVERD OP
27-09-2023 - 13:20

PRODUCTIEORDERNUMMER
S11161749755

VOLLEDIG GESIGNALEERD T/M
26-09-2023 - 14:59

VOLLEDIG BIJGEWERKT T/M
26-09-2023 - 14:59

Eigendomsinformatie

ALGEMEEN

Kadastrale aanduiding	Montfort E 1007 Kadastrale objectidentificatie: 033660100770000		
Locatie	Vinkesteeg 24 b 6065 BH Montfort BAG identificatie: 1669010000238716		
Kadastrale grootte	690 m²		
Grens en grootte	Vastgesteld		
Coördinaten	194776 - 348661		
Omschrijving	Terrein (akkerbouw)		
Koopsom	€ 95.000	**Koopjaar**	2011

AANTEKENINGEN

Publiekrechtelijke beperking	Er zijn geen beperkingen bekend

RECHTEN

1	**Eigendom (recht van)**		
Afkomstig uit stukken	Hyp4 61647/85	**Ingeschreven op**	25-06-2012 om 14:43
	Hyp4 59398/171	**Ingeschreven op**	10-01-2011 om 13:31
Naam gerechtigde	De heer Dominique Theodorus Marie Jacobs		
Adres	Vinkesteeg 24 B 6065 BH MONTFORT		
Geboren	29-06-1981 Persoonsgegevens zijn ontleend aan de Basisregistratie Personen	**te**	ROERMOND
Burgerlijke staat	Zie akte(n)		

Voor een eensluidend uittreksel, de bewaarder van het kadaster en de openbare registers.
De Dienst voor het kadaster en de openbare registers behoudt ten aanzien van de kadastrale gegevens zich het recht voor als bedoeld in artikel 2 lid 1 juncto artikel 6 lid 3 van de Databankenwet.
Heeft u nog vragen? Neem contact op met de klantenservice.

kadaster

BETREFT
Montfort C 3699

UW REFERENTIE
E231557

GELEVERD OP
27-09-2023 - 13:18

PRODUCTIEORDERNUMMER
S11161749458

VOLLEDIG GESIGNALEERD T/M
26-09-2023 - 14:59

VOLLEDIG BIJGEWERKT T/M
26-09-2023 - 14:59

Eigendomsinformatie

ALGEMEEN

Kadastrale aanduiding	Montfort C 3699 Kadastrale objectidentificatie: 033650369970000
Locatie	Vinkesteeg 15 6065 BG Montfort BAG identificatie: 1669010000231207 Locatiegegevens zijn ontleend aan de Basisregistratie Adressen en Gebouwen
Kadastrale grootte	1.146 m²
Grens en grootte	Vastgesteld
Coördinaten	194672 - 348641
Omschrijving	Wonen Erf - tuin
Ontstaan uit	Montfort C 3643

AANTEKENINGEN

Publiekrechtelijke beperking	Er zijn geen beperkingen bekend

RECHTEN

1 Eigendom (recht van)

Afkomstig uit stukken	Hyp4 15289/3 Roermond	**Ingeschreven op**	28-02-2005 om 09:00
	Hyp4 6236/52 Roermond	**Ingeschreven op**	11-03-1988
Naam gerechtigde	De heer Antonius Hubertus Nissen		
Adres	Vinkesteeg 15 6065 BG MONTFORT		
Geboren	16-12-1960 Persoonsgegevens zijn ontleend aan de Basisregistratie Personen	**te**	MONTFORT
Burgerlijke staat	Zie akte(n)		

Voor een eensluidend uittreksel, de bewaarder van het kadaster en de openbare registers.
De Dienst voor het kadaster en de openbare registers behoudt ten aanzien van de kadastrale gegevens zich het recht voor als bedoeld in artikel 2 lid 1 juncto artikel 6 lid 3 van de Databankenwet.
Heeft u nog vragen? Neem contact op met de klantenservice.



Deze kaart is noordgericht

12345 Perceelnummer

25 Huisnummer

Vastgestelde kadastrale grens

Voorlopige kadastrale grens

Administratieve kadastrale grens

Bebouwing

Schaal 1: 1000

Kadastrale gemeente	Montfort
Sectie	E
Perceel	1318

kadaster

Voor een eensluidend uittreksel, geleverd op 27 september 2023
De bewaarder van het kadaster en de openbare registers

Aan dit uittreksel kunnen geen betrouwbare maten worden ontleend.
De Dienst voor het kadaster en de openbare registers behoudt zich de intellectuele eigendomsrechten voor, waaronder het auteursrecht en het databankenrecht.



Deze kaart is noordgericht

12345 Perceelnummer

25 Huisnummer

Vastgestelde kadastrale grens

Voorlopige kadastrale grens

Administratieve kadastrale grens

Bebouwing

Schaal 1: 500

Kadastrale gemeente	Montfort
Sectie	C
Perceel	3699

kadaster

Voor een eensluidend uittreksel, geleverd op 27 september 2023
De bewaarder van het kadaster en de openbare registers

Aan dit uittreksel kunnen geen betrouwbare maten worden ontleend.
De Dienst voor het kadaster en de openbare registers behoudt zich de intellectuele eigendomsrechten voor, waaronder het auteursrecht en het databankenrecht.

Bijlage 5

Omgevingsrapportage

E231557 Vinkesteeg Montfort

Omgevingsrapportage

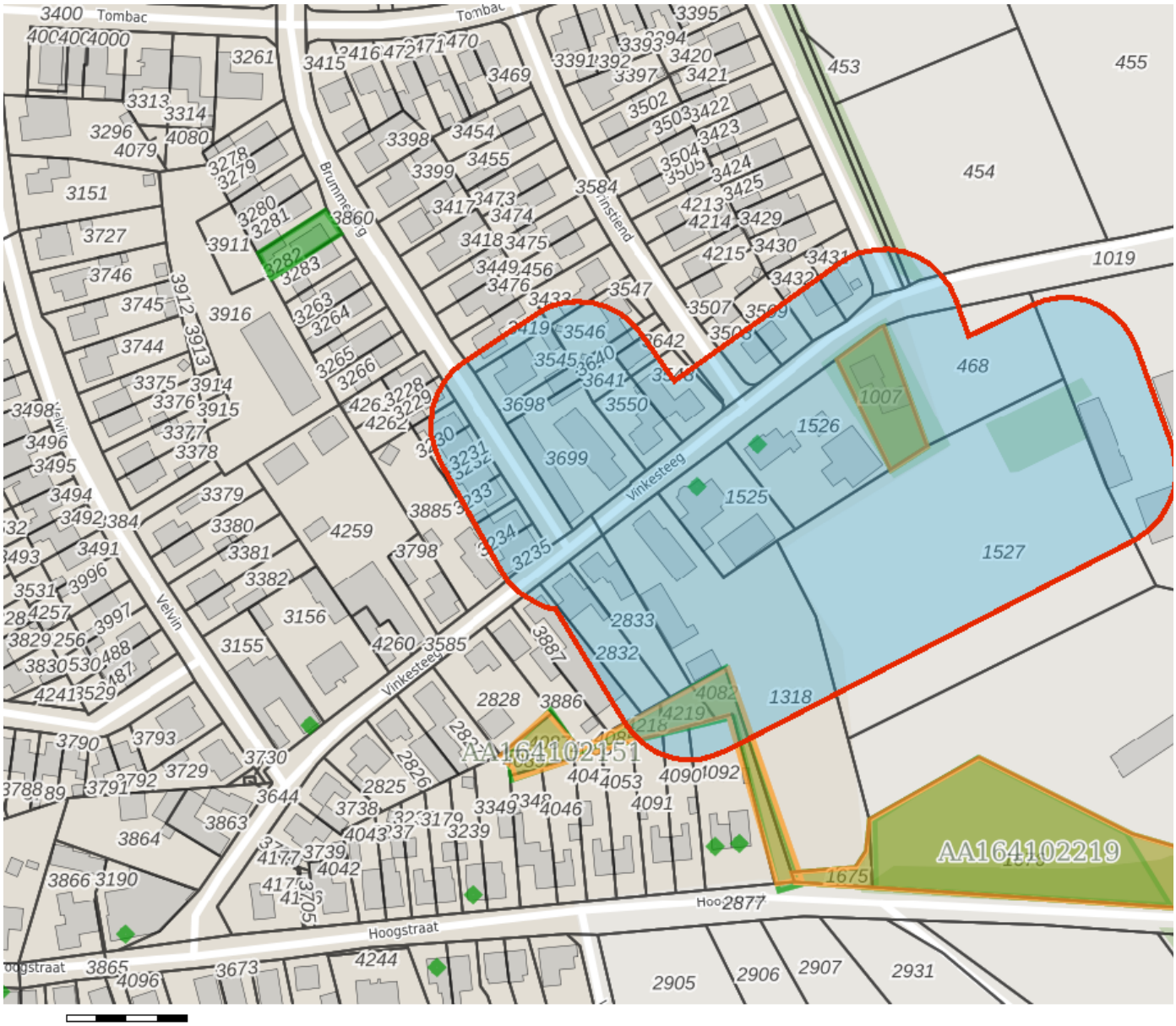

Bodem

- Locaties

Ondergrond

- Kadastraal perceel
- topografie
- Selectie

Inhoudsopgave

Voorblad
Inhoudsopgave
Inleiding
Vinkesteeg 28 MONTFORT
Vinkesteeg 26 MONTFORT
HBB: Vinkesteeg 26 Montfort
Vinkesteeg (t.o. nr 31)
HBB: Vinkesteeg 28 Montfort
Verkennend bodemonderzoek Hoogstraat (ong) te Montfort
Kaarten
Disclaimer
Toelichting

Inleiding

Dit rapport is een geautomatiseerde samenvatting van de bij de gemeenten en provincie Limburg bekende gegevens over de bodemkwaliteit. Deze informatie wordt in een bodeminformatiesysteem (BIS) opgeslagen. In het rapport is de beschikbare informatie opgenomen van het door u geselecteerde perceel of gebied.

Voor bodemadviesbureaus biedt deze rapportage een indicatie van de aanwezige bodemgegevens maar vormt niet alle archiefinformatie voor een vooronderzoek conform de NEN 5725 (historisch onderzoek). Voor een onderzoek conform NEN 5725, NEN 5707 en de norm NEN 5740 (verkennend bodemonderzoek) is naast de bodeminformatie ook alle informatie met betrekking tot milieudossiers en bouwvergunningen relevant. Deze informatie dient middels een dossieronderzoek (bouwvergunning- en Wet Milieubeheer-archief) te worden verzameld. Deze informatie is niet in alle gevallen digitaal beschikbaar en kan door middel van het maken van een afspraak worden ingezien bij de betreffende gemeente of provincie.

Rapportage

In de rapportage wordt per locatie de bekende informatie weergegeven. Per locatie wordt weergeven welke bodemonderzoeken er bekend zijn. Er zijn ook locaties waarvoor geen bodemonderzoeken bekend zijn maar wel verontreinigende activiteiten. Deze locaties zijn opgenomen omdat op basis van historische informatie (milieuvergunningdossiers, tankarchief ed) blijkt dat er (potentieel) bodembedreigende activiteiten hebben plaatsgevonden.

De bodeminformatie van de Provincie Limburg is ook opgenomen. Hierdoor kan het voorkomen dat gegevens (locaties, bodemonderzoeken) twee keer in de rapportage worden vermeld.
Met betrekking tot de Wet bodembescherming (Wbb) is provincie Limburg het bevoegd gezag.

Op basis van het veld gegevensbeheerder is bekend waar de informatie opgevraagd kan worden. (Bij Roxit ligt nu de vraag of dit veld kan worden opgenomen)
Onderstaand zijn de contactgegevens van de provincie Limburg en gemeenten voor het opvragen van bodeminformatie van de desbetreffende gemeente:

- Provincie Limburg: https://www.limburg.nl/onderwerpen/milieu-toezicht/bodem
- Servicecentrum MER-OD: dienstverlening@servicecentrum-mer.nl
- Roermond: bodem@Roermond.nl
- Meerssen: carlo.poolen@meerssen.nl

Nota bodembeheer Limburg Noord 2020-2029 en Bodemkwaliteitskaart Limburg Noord.

De gemeenten van Noord en midden Limburg beschikken over een gezamenlijke Nota Bodembeheer en bodemkwaliteitskaart die de gemiddelde bodemkwaliteit weergeeft van verschillende gebieden. Informatie over de Nota en de bodemkwaliteitskaart kunt u vinden op:
https://experience.geowebonline.nl/GeoWeb56/Index.html?viewer=BKK_Limburg

Locatie: Vinkesteeg 28 MONTFORT

Locatie

Adres	Vinkesteeg 6065BH Montfort
Locatiecode	AA166901143
Locatienaam	Vinkesteeg 28 MONTFORT
Plaats	Roerdalen
Locatiecode bevoegd gezag WBB	LI167900251

Status

Vervolg WBB	voldoende onderzocht	**Beoordeling**	Pot. verontreinigd
Status rapporten		**Beschikking**	
Status besluiten		**Status asbest**	
Is van voor 1987			

Uitgevoerde onderzoeken

Geen gegevens beschikbaar

Beschikbare documenten per onderzoek

Geen gegevens beschikbaar

Verontreinigende activiteiten

Activiteit	Start	Einde	Vervallen	Benoemd	Verontreinigd	Spoed	Voldoende onderzocht
landbouwproductengroothandel	1997	9999	Nee	Nee	Nee		Onbekend

Geconstateerde verontreinigingen

Geen gegevens beschikbaar

Beschikbare documenten

Geen gegevens beschikbaar

Besluiten

Geen gegevens beschikbaar

Sanering

Geen gegevens beschikbaar

Saneringscontouren

Geen gegevens beschikbaar

Zorgmaatregelen

Geen gegevens beschikbaar

Locatie: Vinkesteeg 26 MONTFORT

Locatie

Adres	Vinkesteeg 6065BH Montfort
Locatiecode	AA166901147
Locatienaam	Vinkesteeg 26 MONTFORT
Plaats	Roerdalen
Locatiecode bevoegd gezag WBB	LI167900255

Status

Vervolg WBB	Uitvoeren historisch onderzoek	**Beoordeling**	Potentieel Ernstig
Status rapporten		**Beschikking**	
Status besluiten		**Status asbest**	
Is van voor 1987			

Uitgevoerde onderzoeken

Geen gegevens beschikbaar

Beschikbare documenten per onderzoek

Geen gegevens beschikbaar

Verontreinigende activiteiten

Activiteit	Start	Einde	Vervallen	Benoemd	Verontreinigd	Spoed	Voldoende onderzocht
landbouwproductengroothandel	1994	9999	Nee	Nee	Nee		Onbekend

Geconstateerde verontreinigingen

Geen gegevens beschikbaar

Beschikbare documenten

Geen gegevens beschikbaar

Besluiten

Geen gegevens beschikbaar

Sanering

Geen gegevens beschikbaar

Saneringscontouren

Geen gegevens beschikbaar

Zorgmaatregelen

Geen gegevens beschikbaar

Locatie: HBB: Vinkesteeg 26 Montfort

Locatie

Adres	Vinkesteeg 26 Montfort
Locatiecode	AA166900619
Locatienaam	HBB: Vinkesteeg 26 Montfort
Plaats	Roerdalen
Locatiecode bevoegd gezag WBB	GM166900619

Status

Vervolg WBB	Uitvoeren historisch onderzoek	**Beoordeling**	Potentieel Ernstig
Status rapporten		**Beschikking**	
Status besluiten		**Status asbest**	
Is van voor 1987			

Uitgevoerde onderzoeken

Geen gegevens beschikbaar

Beschikbare documenten per onderzoek

Geen gegevens beschikbaar

Verontreinigende activiteiten

Activiteit	Start	Einde	Vervallen	Benoemd	Verontreinigd	Spoed	Voldoende onderzocht
dieseltank (bovengronds)	1994	9999	Nee	Nee	Onbekend	Nee	Onbekend

Geconstateerde verontreinigingen

Geen gegevens beschikbaar

Beschikbare documenten

Geen gegevens beschikbaar

Besluiten

Geen gegevens beschikbaar

Sanering

Geen gegevens beschikbaar

Saneringscontouren

Geen gegevens beschikbaar

Zorgmaatregelen

Geen gegevens beschikbaar

Locatie: Vinkesteeg (t.o. nr 31)

Locatie

Adres	Vinkesteeg Montfort
Locatiecode	AA166900127
Locatienaam	Vinkesteeg (t.o. nr 31)
Plaats	Roerdalen
Locatiecode bevoegd gezag WBB	GM166900127

Status

Vervolg WBB	voldoende onderzocht	**Beoordeling**	Pot. verontreinigd
Status rapporten	Verkennend onderzoek NEN 5740	**Beschikking**	
Status besluiten		**Status asbest**	
Is van voor 1987	Ja		

Uitgevoerde onderzoeken

Datum	Type	Naam	Auteur	Opdrachtnummer	Archief	Conclusie overheid
22-12-2010	Verkennend onderzoek NEN 5740	Vinkesteeg (t.o. nr 31)	Econsultancy			

Beschikbare documenten per onderzoek

Geen gegevens beschikbaar

Verontreinigende activiteiten

Geen gegevens beschikbaar

Geconstateerde verontreinigingen

Geen gegevens beschikbaar

Beschikbare documenten

Geen gegevens beschikbaar

Besluiten

Geen gegevens beschikbaar

Sanering

Geen gegevens beschikbaar

Saneringscontouren

Geen gegevens beschikbaar

Zorgmaatregelen

Geen gegevens beschikbaar

Locatie: HBB: Vinkesteeg 28 Montfort

Locatie

Adres	Vinkesteeg 28 Montfort
Locatiecode	AA166900611
Locatienaam	HBB: Vinkesteeg 28 Montfort
Plaats	Roerdalen
Locatiecode bevoegd gezag WBB	GM166900611

Status

Vervolg WBB	voldoende onderzocht	**Beoordeling**	Pot. verontreinigd
Status rapporten		**Beschikking**	
Status besluiten		**Status asbest**	
Is van voor 1987			

Uitgevoerde onderzoeken

Geen gegevens beschikbaar

Beschikbare documenten per onderzoek

Geen gegevens beschikbaar

Verontreinigende activiteiten

Activiteit	Start	Einde	Vervallen	Benoemd	Verontreinigd	Spoed	Voldoende onderzocht
landbouwproductengroothandel	1997	9999	Nee	Nee	Onbekend	Nee	Onbekend

Geconstateerde verontreinigingen

Geen gegevens beschikbaar

Beschikbare documenten

Geen gegevens beschikbaar

Besluiten

Geen gegevens beschikbaar

Sanering

Geen gegevens beschikbaar

Saneringscontouren

Geen gegevens beschikbaar

Zorgmaatregelen

Geen gegevens beschikbaar

Locatie: Verkennend bodemonderzoek Hoogstraat (ong) te Montfort

Locatie

Adres	Hoogstraat Montfort
Locatiecode	AA164102151
Locatienaam	Verkennend bodemonderzoek Hoogstraat (ong) te Montfort
Plaats	Maasgouw
Locatiecode bevoegd gezag WBB	GM164102151

Status

Vervolg WBB		**Beoordeling**	
Status rapporten	Verkennend onderzoek NEN 5740	**Beschikking**	
Status besluiten		**Status asbest**	
Is van voor 1987			

Uitgevoerde onderzoeken

Datum	Type	Naam	Auteur	Opdrachtnummer	Archief	Conclusie overheid
28-02-2014	Verkennend onderzoek NEN 5740	Verkennend bodemonderzoek Hoogstraat (ong.) te Montfort	Milieutechnisch Adviesbureau Heel			

Beschikbare documenten per onderzoek

Geen gegevens beschikbaar

Verontreinigende activiteiten

Geen gegevens beschikbaar

Geconstateerde verontreinigingen

Geen gegevens beschikbaar

Beschikbare documenten

Geen gegevens beschikbaar

Besluiten

Geen gegevens beschikbaar

Sanering

Geen gegevens beschikbaar

Saneringscontouren

Geen gegevens beschikbaar

Zorgmaatregelen

Geen gegevens beschikbaar

Disclaimer

De provincie Limburg en de gemeenten besteden de grootst mogelijke aandacht en zorg aan de gegevens in het Bodeminformatiesysteem. Toch kan het voorkomen dat de getoonde bodeminformatie verouderd is, onvolledig is of onjuistheden bevat. Tevens ontvangen de provincie en de gemeenten niet alle bodemonderzoeken die binnen de gemeentegrenzen worden uitgevoerd. De provincie Limburg en de gemeenten zijn niet aansprakelijk voor enigerlei schade die ontstaat als gevolg van of in verband staat met het gebruik van de getoonde informatie. De gegevens van een bodemonderzoek zijn ook een momentopname. Dit houdt in dat per situatie (omgevingsvergunning voor bouw of bestemmingsplanwijziging, grondverzet etc.) moet worden beoordeeld of de bekende gegevens nog bruikbaar zijn daarvoor.

POUDEROYEN TONNAER

pouderoyentonnaer.nl

g r i f f i e

OPLEGVEL RAADSVOORSTEL

Raadsvergadering **:** 30 mei 2024

Agendapunt **:** **13**

Onderwerp **:** **Definitieve verklaring van geen bedenkingen omgevingsvergunning Herkenbosserweg 1a (beatrix Hout)**

Commissiebehandeling

Raadsadviescommissie **:** 23 april 2024

Fracties afwezig bij commissiebehandeling: n.v.t.

Advies commissie:

1. Onderwerp rijp voor behandeling in gemeenteraad	**Ja**
2. Wijze van agendering voor de raad	**Hamerstuk**

Inhoudelijk commissieadvies:

Blijkens het raadsvoorstel stelt het college van burgemeester en wethouders de gemeenteraad voor:

1. Kennis te nemen van de ontvangen zienswijze tegen de ontwerp-omgevingsvergunning en de reactie daarop in de Nota zienswijzen;
2. Een definitieve verklaring van geen bedenkingen af te geven op grond van artikel 2.27 Wabo voor het bouwen van een bedrijfsloods op de locatie aan de Herkenbosserweg 1a te Vlodrop.

De fracties van het CDA, Democraten Roerdalen, Ons Roerdalen, PvdA-GroenLinks en Roerstreek Lokaal! adviseren positief over het raadsvoorstel.

Bijzonderheden (indien van toepassing):
n.v.t.

gemeente roerdalen

Raadsvoorstel

Zaaknummer	Z23-034892
Onderwerp:	Definitieve verklaring van geen bedenkingen omgevingsvergunning Herkenbosserweg 1a (Beatrix Hout)
Datum:	26 maart 2024
Indiener agendapunt:	College van Burgemeester en wethouders Roerdalen
Portefeuillehouder:	R.H.G. Slangen
Gevraagd besluit:	1. Kennis te nemen van de ontvangen zienswijze tegen de ontwerp-omgevingsvergunning en de reactie daarop in de Nota zienswijzen; 2. Een definitieve verklaring van geen bedenkingen af te geven op grond van artikel 2.27 Wabo voor het bouwen van een bedrijfsloods op de locatie aan de Herkenbosserweg 1a te Vlodrop.
Bijlage(n):	1. Aanvraag omgevingsvergunning d.d. 5 maart 2023 2. Situatietekening 3. Bouwtekening 4. Ontwerp-omgevingsvergunning 5. Zienswijze d.d. 6 februari 2024 6. Nota zienswijzen 7. Beperkte ruimtelijke onderbouwing 8. Landschappelijk inpassingsplan

Toelichting bij het raadsvoorstel

1. Onderwerp

Definitieve verklaring van geen bedenkingen voor het bouwen van een nieuwe bedrijfshal aan de Herkenbosserweg 1a te Vlodrop (Beatrix Hout).

2. Inleiding

Initiatiefnemer heeft op 5 maart 2023 een omgevingsvergunning aangevraagd (zie bijlagen 1, 2 en 3 voor de aanvraag, de situatietekening en bouwtekening) voor het bouwen van een nieuwe bedrijfshal aan de Herkenbosserweg 1a te Vlodrop (Beatrix Hout). De nieuwe hal is ten aanzien van de maximale goothoogte strijdig met het bestemmingsplan. Met een omgevingsvergunning conform de uitgebreide procedure kan ten aanzien van die goothoogte worden afgeweken van het bestemmingsplan om zo het initiatief mogelijk te maken. Uw gemeenteraad heeft op 6 juli 2023 een ontwerpverklaring van geen bedenkingen afgegeven en de ontwerp-

omgevingsvergunning heeft met ingang van 5 januari 2024 gedurende zes weken ter inzage gelegen (zie bijlage 4). Tijdens deze periode is één zienswijze ontvangen (zie bijlage 5). Ten aanzien van de zienswijze is een reactie opgesteld in de vorm van de Nota zienswijzen (zie bijlage 6). In het geval dat een zienswijze is ontvangen, is het verplicht om uw raad om een definitieve verklaring van geen bedenkingen te vragen alvorens tot vergunningverlening kan worden overgegaan. Dit raadsvoorstel strekt tot het verlenen van de definitieve verklaring van geen bedenkingen.

3. Beslispunten

De raad besluit:

1. Kennis te nemen van de ontvangen zienswijze tegen de ontwerp-omgevingsvergunning en de reactie daarop in de Nota zienswijzen;

2. Een definitieve verklaring van geen bedenkingen af te geven op grond van artikel 2.27 Wabo voor het bouwen van een bedrijfsloods op de locatie aan de Herkenbosserweg 1a te Vlodrop.

4. Argumenten

4.1. Strijd met bestemmingsplan
Op het kadastraal perceel gemeente Vlodrop, sectie G, nr. 1782, plaatselijk bekend als Herkenbosserweg 1a te Vlodrop is het bestemmingsplan "Buitengebied Roerdalen – 2de herziening" van toepassing. Ter plaatse geldt de bestemming "Bedrijf" (artikel 7) en de functieaanduiding "specifieke vorm van bedrijf-houtbereidingsbedrijf". Op basis van de bouwvoorschriften mogen bedrijfsgebouwen een goothoogte hebben van maximaal 6 meter en een bouwhoogte van maximaal 10 meter. Dit zijn bijgevolg voorschriften die eerder gericht zijn op bedrijfsgebouwen met een kapconstructie. Vanwege de benodigde vrije werkhoogte is het voor initiatiefnemer niet mogelijk om te voldoen aan de maximale goothoogte van 6 meter. Bijgevolg heeft hij een aanvraag ingediend voor een hal met een goothoogte van 8,2m met een plat dak. Het plat dak biedt overigens ook het voordeel dat zonnepanelen nagenoeg onzichtbaar kunnen worden geplaatst, in tegenstelling tot zonnepanelen op een hal met kapconstructie.

Voor de duidelijkheid wordt erop gewezen dat enkel de goothoogte van de aangevraagde hal in strijd is met het bestemmingsplan. Ter plaatse is namelijk al een bouwvlak aanwezig en aan alle andere voorschriften uit het bestemmingsplan (zoals de oppervlakte, bouwhoogte, etc.) wordt voldaan. Daarbij is ook van belang dat door de toepassing van een plat dak ruim onder de maximale bouwhoogte van 10 meter uit het bestemmingsplan wordt gebleven.

4.2. Goede ruimtelijke ordening
Om te kunnen afwijken van het bestemmingsplan moet sprake zijn van een goede ruimtelijke onderbouwing. Aangezien het hier enkel een afwijking ten aanzien van de goothoogte betreft, kon initiatiefnemer volstaan met het indienen een relatief beperkte ruimtelijke onderbouwing (zie

bijlage 7). Naar aanleiding van de ingediende zienswijze is de motivering van het besluit nog uitgebreid, onder andere door een Quickscan Flora en fauna.

4.3. Landschappelijke inpassing
Aangezien wordt voorgesteld om van het bestemmingsplan af te wijken en een hogere goothoogte toe te staan (8,2 meter in plaats van 6 meter), dient een landschappelijke inpassing van de hal plaats te vinden. Initiatiefnemer heeft daartoe een landschappelijk inpassingsplan ingediend (zie bijlage 8). Dit plan is op 20 april 2023 beoordeeld door de Omgevingscommissie en deze heeft aangegeven dat de landschappelijke inpassing op een aantal punten moest worden versterkt. De opmerkingen van de commissie zijn vervolgens verwerkt en zij heeft vervolgens op 16 mei 2023 met de landschappelijke inpassing ingestemd. De verplichting tot het uitvoeren en in stand houden van de landschappelijke inpassing is verankerd in een privaatrechtelijke overeenkomst en wordt tevens opgenomen als voorschrift bij de omgevingsvergunning.

4.4. Definitieve verklaring van geen bedenkingen noodzakelijk
Het college kan in dit geval geen medewerking verlenen aan de aanvraag zonder verklaring van geen bedenkingen van uw gemeenteraad. De voorgenomen ontwikkeling staat immers niet op de door uw raad op 17 december 2014 vastgestelde 'Lijst verklaring van geen bedenkingen Omgevingsrecht', waarin is opgesomd in welke gevallen geen verklaring van geen bedenkingen is vereist. Daarom moet uw gemeenteraad in deze besluitvorming worden betrokken. Uw gemeenteraad heeft op 6 juli 2023 de ontwerpverklaring van geen bedenkingen afgegeven en de ontwerp-omgevingsvergunning heeft met ingang van 5 januari 2024 gedurende zes weken ter inzage gelegen. Tijdens deze periode is één zienswijze ontvangen. In dat geval is het vereist dat uw gemeenteraad opnieuw wordt geraadpleegd voor een definitieve verklaring van bedenkingen alvorens de omgevingsvergunning kan worden verleend.

4.5. Ontvangen zienswijze
Zoals aangegeven, is tegen de ontwerp-omgevingsvergunning één zienswijze ingediend door een omwonende. Voor een reactie op de zienswijze wordt integraal verwezen naar bijgevoegde Nota zienswijzen, waarin de zienswijze is samengevat en puntsgewijs van een reactie is voorzien. Voorgesteld wordt om de omgevingsvergunning niet te wijzigen, maar naar aanleiding van de zienswijze heeft wel nader onderzoek (waaronder een Quickscan flora en fauna) plaatsgevonden en is de motivering uitgebreid.

Ook heeft de Provincie Limburg op 23 februari 2024 aangegeven het ontwerp te hebben beoordeeld op de provinciale belangen en dat zij op basis van die beoordeling geen aanleiding zien om een zienswijze in te dienen. Eén van die belangen is gelegen in de beschermde diersoorten, want hiervoor zijn zij bevoegd gezag.

5. Kanttekeningen

5.1. Planschade
Als gevolg van het verlenen van de omgevingsvergunning ontstaat een risico op planschade. Met initiatiefnemer is echter een privaatrechtelijke overeenkomst gesloten waarmee een eventuele tegemoetkoming in planschade op hem wordt afgewenteld.

5.2. Tweede uitrit
In het aanvraagformulier is ook sprake van een tweede inrit. Dit onderdeel van de aanvraag is echter ingetrokken door initiatiefnemer. Ook na realisatie van de nieuwe bedrijfshal is het volledige bedrijf bereikbaar via de bestaande inrit. Bovendien zou voor een tweede inrit ook advies moeten worden gevraagd bij de Provincie, aangezien het een Provinciale weg betreft. Initiatiefnemer heeft – gezien de bedrijfsontwikkelingen en het tijdsverloop - ervoor gekozen om de prioriteit bij de nieuwe bedrijfshal te leggen.

6. Financiën

Door het sluiten van de privaatrechtelijke overeenkomst loopt de gemeente geen financiële risico's ten aanzien van eventuele planschade. Voor het overige zullen de legeskosten op basis van de Legesverordening in rekening worden gebracht.

7. Communicatie

7.1. Terugblik
Gedurende het voortraject heeft de aanvrager meermaals contact gehad met de indieners van de zienswijze. Tevens heeft de behandelend ambtenaar op 6 februari 2024 met de indieners van de zienswijze een gesprek gehad waarin hij nadere uitleg heeft gegeven over de ontwerp-omgevingsvergunning die op dat moment ter inzage lag. Twee dagen later (op 8 februari 2024) is de zienswijze ontvangen. Tijdens het gesprek van 6 februari 2024 gaven indieners van de zienswijze reeds aan dat zij met een reactie zouden komen, maar inhoudelijk zijn zij daar toen nog niet op ingegaan.

7.2. Vooruitblik
Indien uw gemeenteraad positief besluit, wordt de definitieve omgevingsvergunning (inclusief verklaring van geen bedenkingen) verleend en bekendgemaakt via het digitale gemeenteblad en op de gemeentelijke website. Het definitieve besluit is daarnaast in te zien via www.ruimtelijkeplannen.nl en bij het Servicepunt Roerdalen. De indieners van de zienswijze worden daarnaast persoonlijk op de hoogte gebracht van het definitieve besluit.

8. Planning en uitvoering

Indien uw gemeenteraad positief besluit, wordt de definitieve omgevingsvergunning (inclusief verklaring van geen bedenkingen) verleend en bekendgemaakt via het digitale gemeenteblad en op de gemeentelijke website. Tegen dit besluit staat vervolgens beroep open bij de Rechtbank en hoger beroep bij de Afdeling bestuursrechtspraak van de Raad van State. Tevens bestaat de mogelijkheid dat een voorlopige voorziening wordt aangevraagd om het besluit te schorsen tot hierover uitspraak wordt gedaan in de hoofdzaak.

9. Privacy

De persoonsgegevens van de indieners van de zienswijze zijn zowel in de zienswijze (bijlage 5) als in de Nota zienswijzen (bijlage 6) geanonimiseerd.

10. (Wettelijk en/of beleidsmatig) kader

De aanvraag om omgevingsvergunning is ingediend vóór 1 januari 2024. Dit betekent dat de Omgevingswet hierop niet van toepassing is.

Op basis van artikel 3.10 Wabo is de uitgebreide omgevingsvergunningprocedure van toepassing om mee te kunnen werken aan de beoogde afwijking van het bestemmingsplan. Dit maakt het noodzakelijk dat eerst uw raad een zogenaamde verklaring van geen bedenkingen afgeeft.

Het wettelijk en beleidsmatig kader wordt gevormd door de Wro, de Wabo, de Awb, de Omgevingsvisie Roerdalen 2050, de Omgevingsverordening Limburg 2014, de Provinciale Omgevingsvisie Limburg, het bestemmingsplan en het raadsbesluit van 17 december 2014 tot vaststelling van een lijst van gevallen waarvoor geen verklaring van geen bedenkingen is vereist.

11. Bijlagen

1. Aanvraag omgevingsvergunning d.d. 5 maart 2023
2. Situatietekening
3. Bouwtekening
4. Ontwerp-omgevingsvergunning
5. Zienswijze d.d. 6 februari 2024
6. Nota zienswijzen
7. Beperkte ruimtelijke onderbouwing
8. Landschappelijk inpassingsplan

Sint Odiliënberg,

Burgemeester en wethouders van Roerdalen,

De secretaris,	De burgemeester,
J.J.W.M. L'Ortije	mr. M.D. de Boer-Beerta

gemeente roerdalen

Raadsbesluit **Jaar 2024/05/30/13**

Zaaknummer: Z23-034892
Onderwerp: Definitieve verklaring van geen bedenkingen omgevingsvergunning Herkenbosserweg 1a (Beatrix Hout)

De raad van de gemeente Roerdalen heeft;

gezien het voorstel van het college van burgemeester en wethouders van 26 maart 2024,

gelet op het bepaalde in artikel 2.27 Wet algemene bepalingen omgevingsrecht en artikel 6.5 Besluit omgevingsrecht,

het volgende besluit genomen:

Besluit:

1. Kennis te nemen van de ontvangen zienswijze tegen de ontwerp-omgevingsvergunning en de reactie daarop in de Nota zienswijzen;

2. Een definitieve verklaring van geen bedenkingen af te geven op grond van artikel 2.27 Wabo voor het bouwen van een bedrijfsloods op de locatie aan de Herkenbosserweg 1a te Vlodrop.

Aldus vastgesteld in de raadsvergadering van 30 mei 2024.

De gemeenteraad van Roerdalen,

De griffier, De voorzitter,

mr. M. Heijnens-Coenjaerts mr. M.D. de Boer-Beerta



Formulierversie
2020.01

Aanvraaggegevens

Algemeen

Aanvraagnummer	7635385
Aanvraagnaam	Nieuwbouw bedrijfshal Vlodrop
Uw referentiecode	2021.013
Ingediend op	05-03-2023
Soort procedure	Onbekend
Projectomschrijving	Nieuwbouw van een bedrijfshal aan de Herkenbosserweg 1A te Vlodrop
Opmerking	-
Gefaseerd	Nee
Blokkerende onderdelen weglaten	Nee
Kosten openbaar maken	Nee
Bijlagen die later komen	nvt
Bijlagen n.v.t. of al bekend	nvt

Bevoegd gezag

Naam:	Gemeente Roerdalen
Bezoekadres:	Schaapsweg 20 6077 CG St.Odiliënberg
Postadres:	Postbus 6099 6077 ZH St.Odiliënberg
Telefoonnummer:	0475 - 255 100
Faxnummer:	0475538899
E-mailadres:	postregistratie@servicecentrum-mer.nl
Website:	www.roerdalen.nl
Contactpersoon:	Maurice Heijnen
Bereikbaar op:	ma t/m don van 9.00 - 17.00, vr van 9.00-12.00

Overzicht bijgevoegde modulebladen

Aanvraaggegevens

Locatie van de werkzaamheden

Werkzaamheden en onderdelen

- Overig bouwwerk bouwen
  - Bouwen
- Handelen in strijd met regels ruimtelijke ordening
  - Handelen in strijd met regels ruimtelijke ordening
- Uitrit aanleggen of veranderen
  - Uitrit aanleggen of veranderen

Bijlagen



Locatie

1 Adres

Postcode	6063NL
Huisnummer	1
Huisletter	a
Huisnummertoevoeging	-
Straatnaam	Herkenbosserweg
Plaatsnaam	Vlodrop
Gelden de werkzaamheden in deze aanvraag/melding voor meerdere adressen of percelen?	☐ Ja ☑ Nee



Bouwen

Overig bouwwerk bouwen

1 De bouwwerkzaamheden

Wat is er op het bouwwerk van toepassing?	☐ Het wordt geheel vervangen ☐ Het wordt gedeeltelijk vervangen ☑ Het wordt nieuw geplaatst
Eventuele toelichting	-
Hebt u voor deze bouwwerkzaamheden al eerder een vergunning aangevraagd?	☐ Ja ☑ Nee

2 Plaats van het bouwwerk

Waar gaat u bouwen?	Terrein

3 Bruto vloeroppervlakte bouwwerk

Verandert de bruto vloeroppervlakte van het bouwwerk door de bouwwerkzaamheden?	☑ Ja ☐ Nee
Wat is de bruto vloeroppervlakte van het bouwwerk in m2 voor uitvoering van de bouwwerkzaamheden?	0
Wat is de bruto vloeroppervlakte van het bouwwerk in m2 na uitvoering van de bouwwerkzaamheden?	2500

4 Bruto inhoud bouwwerk

Verandert de bruto inhoud van het bouwwerk door de bouwwerkzaamheden?	☑ Ja ☐ Nee
Wat is de bruto inhoud van het bouwwerk in m3 voor uitvoering van de bouwwerkzaamheden?	0
Wat is de bruto inhoud van het bouwwerk in m3 na uitvoering van de bouwwerkzaamheden?	20000

5 Oppervlakte bebouwd terrein

Verandert de bebouwde oppervlakte van het terrein na uitvoering van de bouwwerkzaamheden?	☑ Ja ☐ Nee

Wat is de bebouwde oppervlakte van het terrein in m2 voor uitvoering van de bouwwerkzaamheden?	1000
Wat is de bebouwde oppervlakte van het terrein in m2 na uitvoering van de bouwwerkzaamheden?	3500

6 Seizoensgebonden en tijdelijke bouwwerken

Gaat het om een seizoensgebonden bouwwerk?	☐ Ja ☑ Nee
Gaat het om een tijdelijk bouwwerk?	☐ Ja ☑ Nee

7 Gebruik

Waar gebruikt u het bouwwerk en/ of terrein momenteel voor?	☐ Wonen ☑ Overige gebruiksfuncties
Geef aan waar u het bouwwerk en/ of terrein momenteel voor gebruikt.	Enkelbestemming - bedrijf
Waar gaat u het bouwwerk voor gebruiken?	☐ Wonen ☑ Overige gebruiksfuncties
Geef aan waar u het bouwwerk voor gaat gebruiken.	Enkelbestemming - bedrijf

8 Gebruiksfuncties

In onderstaande tabel staan in de eerste kolom mogelijke gebruiksfuncties die in een bouwwerk kunnen voorkomen. Vul voor alle gebruiksfuncties die voor u van toepassing zijn het aantal personen, de totale gebruiksoppervlakte en de totale vloeroppervlakte van het verblijfsgebied in m2 in hele getallen in.

Gebruiksfunctie	Aantal personen	Gebruiksoppervlakte (m2)	Verblijfsoppervlakte (m2)
Bijeenkomst	-	-	-
Cel	-	-	-
Gezondheidszorg	-	-	-
Industrie	-	2500	0
Kantoor	-	-	-
Logies	-	-	-
Onderwijs	-	-	-
Sport	-	-	-
Winkel	-	-	-
Overige gebruiksfuncties	-	-	-

9 Uiterlijk bouwwerk/welstand

Beschrijf van de onderstaande onderdelen de materialen en kleuren die u voor het bouwwerk gebruikt. U mag het veld leeg laten als u materialen en kleuren in de bijlagen vermeldt

Onderdelen	Materiaal	Kleur
Gevels	Sandwich	Grijs
- Plint gebouw	Beton	Grijs naturel
- Gevelbekleding	-	-
- Borstweringen	-	-
- Voegwerk	-	-
Kozijnen	Aluminium	Antraciet
- Ramen	-	-
- Deuren	Sectionaal	Antraciet
- Luiken	-	-
Dakgoten en boeidelen	-	-
Dakbedekking	PVC	Grijs

Vul hier overige onderdelen en bijbehorende materialen en kleuren in. -

10 Mondeling toelichten

Ik wil mijn bouwplan mondeling toelichten voor de welstandscommissie/ stadsbouwmeester.

- ☐ Ja
- ☑ Nee



Handelen in strijd met regels ruimtelijke ordening

1 Handelen in strijd met regels ruimtelijke ordening

Met welke regels voor ruimtelijke ordening zijn de voorgenomen werkzaamheden in strijd?	☑ Bestemmingsplan ☐ Beheersverordening ☐ Exploitatieplan ☐ Regels op grond van de provinciale verordening ☐ Regels op grond van een AMvB ☐ Regels van het voorbereidingsbesluit
Beschrijf hoe en in welke mate de voorgenomen werkzaamheden in strijd zijn met de regels voor ruimtelijke ordening.	De bedrijfshal wordt 8,2 meter hoog, het bestemmingsplan laat een goothoogte van 6 meter en bouwhoogte van 10 meter toe.
Beschrijf het huidige gebruik van de gronden of het bouwwerk.	Enkelbestemming - bedrijf
Beschrijf het beoogde gebruik van de gronden of het bouwwerk.	Ongewijzigd (enkelbestemming - bedrijf)
Beschrijf de gevolgen van het beoogde gebruik voor de ruimtelijke ordening.	Ongewijzigd, zie ook de beperkte ruimtelijke onderbouwing
Is het beoogde gebruik tijdelijk van aard?	☐ Ja ☑ Nee
Hebt u een rapport nodig waarin de archeologische waarde van het terrein dat zal worden verstoord in voldoende mate is vastgelegd?	☑ Ja ☐ Nee
Wordt er afgeweken van het exploitatieplan?	☐ Ja ☑ Nee



Uitrit aanleggen of veranderen

1 Uitrit op provinciale weg

Betreft het een in- of uitrit op een provinciale weg?	☑ Ja ☐ Nee

2 Uitrit aanleggen of veranderen

Wat wilt u precies gaan doen?	☑ Een nieuwe in- of uitrit aanleggen ☐ Een bestaande in- of uitrit veranderen ☐ Anders
Geef eventueel een toelichting op wat u gaat doen.	Een extra in- en uitrit t.b.v. de optimale bereikbaarheid van het terrein en nieuwe bedrijfsruimte
Aan welk erf ligt de in- of uitrit?	☑ Voorerf ☐ Zijerf ☐ Achtererf
Vul de straatnaam in waar de in- of uitrit op uitkomt.	Herkenbosserweg (1A Vlodrop)

3 Details uitrit

Wat zijn de afmetingen van de nieuwe in- of uitrit?	breedte als bestaande in- en uitrit ongeveer 5 meter breed
Welk materiaal wordt gebruikt?	Klinkerbestrating
Zijn er obstakels aanwezig die het aanleggen of het gebruiken van de in- of uitrit in de weg staan?	☐ Ja ☑ Nee

5 Provinciespecifieke vragen

Provinciale weg	☑ Ja ☐ Nee



Bijlagen

Formele bijlagen

Naam bijlage	Bestandsnaam	Type	Datum ingediend	Status document
Herkenbosserweg1A_V-lodrop_2022-09-06_pdf	ARCH_ArcheoPro-_Herkenbosserwe-g1A_Vlodrop_202-2-09-06.pdf	Bestemmingsplan, beheersverordening en bouwverordening complexere bouwwerken Gegevens Handelen in strijd met regels ruimtelijke ordening Anders	05-03-2023	In behandeling
B-01_PLATTEGRO-ND_280223_pdf	B-01_PLATTEGRO-ND_280223.pdf	Plattegronden, doorsneden en detailtekeningen bouwen complexere bouwwerken Installaties complexere bouwwerken Bruikbaarheid bouwwerk	05-03-2023	In behandeling
B-02_DAKPLAN_280223-_pdf	B-02_DAKPLAN_2-80223-.pdf	Plattegronden, doorsneden en detailtekeningen bouwen complexere bouwwerken Bruikbaarheid bouwwerk	05-03-2023	In behandeling
B-03_GEVELS_28-0223_pdf	B-03_GEVELS_28-0223.pdf	Plattegronden, doorsneden en detailtekeningen bouwen complexere bouwwerken Installaties complexere bouwwerken Bestemmingsplan, beheersverordening en bouwverordening complexere bouwwerken Energiezuinigheid en milieu Kwaliteitsverklaringen Gezondheid complexere bouwwerken Overige gegevens veiligheid Welstand Gegevens Handelen in strijd met regels ruimtelijke ordening	05-03-2023	In behandeling
uimtelijke_onderbou-wing_Beatrix-Hout_pdf	Beperkte ruimtelijke onderbouwing Beatrix-Hout.pdf	Bruikbaarheid bouwwerk Bestemmingsplan, beheersverordening en bouwverordening complexere bouwwerken Gegevens Handelen in strijd met regels ruimtelijke ordening	05-03-2023	In behandeling
ouw_bedrijfshal_Beatrix_-Hout_Vlodrop_pdf	BRAND_LG Nieuwbouw	Plattegronden, doorsneden en	05-03-2023	In behandeling

Naam bijlage	Bestandsnaam	Type	Datum ingediend	Status document
	bedrijfshal Beatrix Hout Vlodrop.pdf	detailtekeningen bouwen complexere bouwwerken Brandveiligheid Kwaliteitsverklaringen Overige gegevens veiligheid		
trix_Hout_te_Vlodrop_-_03-03-2023_V1_pdf	CON_Smedts - Nieuwbouw Bedirjfshal Beatrix Hout te Vlodrop - 03-03-2023 V1.pdf	Plattegronden, doorsneden en detailtekeningen bouwen complexere bouwwerken Bruikbaarheid bouwwerk Constructieve veiligheid complexere bouwwerken Kwaliteitsverklaringen	05-03-2023	In behandeling
GEO_GA220257_R-01_v1_0_pdf_maart_20-22_pdf	GEO_GA220257.R-01.v1-.0.pdf maart 2022.pdf	Constructieve veiligheid complexere bouwwerken Kwaliteitsverklaringen	05-03-2023	In behandeling
kadasrale-kaart_vlo-drop_pdf	kadasrale-kaart_vlo-drop.pdf	Anders	05-03-2023	In behandeling
k_inpassing_HERKENB-OSSERWEG1A_0102-23_pdf	ruimtelijk_inpassin-g_HERKENBO-SSERWEG1A.01022-3.pdf	Bruikbaarheid bouwwerk Bestemmingsplan, beheersverordening en bouwverordening complexere bouwwerken Kwaliteitsverklaringen Situatietekening uitrit Anders	05-03-2023	In behandeling
S-01_SITUATIE-INPLA-NTING_280223_pdf	S-01_SITUATIE--INPLANTING_2802-23.pdf	Plattegronden, doorsneden en detailtekeningen bouwen complexere bouwwerken Bruikbaarheid bouwwerk Bestemmingsplan, beheersverordening en bouwverordening complexere bouwwerken Situatietekening uitrit Ontwerptekening nieuwe of gewijzigde uitrit	05-03-2023	In behandeling
rekening_2023021512-2744_gebruiksfase_pdf	ST1_AERIUS_pro-jectberekening_-20230215122744_-gebruiksfase.pdf	Bruikbaarheid bouwwerk Kwaliteitsverklaringen Anders	05-03-2023	In behandeling
20230215122755_aanl-egfaseallelectric_pdf	ST2_AERIUS_pro-jectberekening_-20230215122755_-aanlegfaseallelectri-c.pdf	Bruikbaarheid bouwwerk Overige gegevens veiligheid Gegevens en bescheiden over veiligheid en het voorkomen van hinder t.b.v. bouwwerkzaamheden Anders	05-03-2023	In behandeling
itie_Herkenbosscher-weg_1a_te_Vlodrop_pdf	ST3_D1 rapport__stikstofde-positie_Herkenb-osscherweg 1a te Vlodrop.pdf	Bruikbaarheid bouwwerk Overige gegevens veiligheid Gegevens en bescheiden over veiligheid en het voorkomen van hinder t.b.v. bouwwerkzaamheden Anders	05-03-2023	In behandeling

AANPLANT S1 (GROEN SINGEL – STRUIKEN) BESTAANDE UIT:

Alnus glutinosa (zwarte els)	–> 10 STUKS
Amelanchier lamarckii (drents krenteboompje)	–> 10 STUKS
Cornus sanguinea (kornoelje, rode)	–> 10 STUKS
Corylus avellana (hazelaar)	–> 20 STUKS
Ligutrum vulgare (liguster)	–> 10 STUKS
Rhamnus frangula (vuilboom)	–> 20 STUKS
Salix caprea (boswilg)	–> 10 STUKS
Viburnum opulus (gelderse roos)	–> 10 STUKS

TOTALE LENGTE –> 150m1 (1p/1,5m)

S1 ±150000

S2 ±25000

erfgrens

INFILTRATIE HEMELWATER IN AANWEZIGE GREPPEL

AANPLANT S2 (GROEN SINGEL) BESTAANDE UIT:

Alnus glutinosa (zwarte els)	–> 10 STUKS
Amelanchier lamarckii (drents krenteboompje)	–> 20 STUKS
Betula pendula (ruwe berk)	–> 20 STUKS
Carpinus betulus (haagbeuk)	–> 10 STUKS
Cornus sanguinea (kornoelje, rode)	–> 10 STUKS
Corylus avellana (hazelaar)	–> 20 STUKS
Ligutrum vulgare (liguster)	–> 20 STUKS
Quercus robur (zomereik)	–> 10 STUKS
Rhamnus frangula (vuilboom)	–> 20 STUKS
Viburnum opulus (gelderse roos)	–> 20 STUKS

TOTALE OPPERVLAKTE –> 360m2 (150X150)

S2 360m2

29000

20000

36000

GRASVELD EN STROKEN LANGS DE INRITTEN T.B.V. PRESENTATIE VAN PRODUCTEN

BESTAANDE BEDRIJFSHAL

NIEUWE BEDRIJFSHAL

AANPLANT S3 (STRUIKEN) BESTAANDE UIT:

Alnus glutinosa (zwarte els)	–> 10 STUKS
Amelanchier lamarckii (drents krenteboompje)	–> 10 STUKS
Cornus sanguinea (kornoelje, rode)	–> 10 STUKS
Corylus avellana (hazelaar)	–> 20 STUKS
Ligutrum vulgare (Liguster)	–> 10 STUKS
Rhamnus frangula (vuilboom)	–> 20 STUKS
Salix caprea (boswilg)	–> 10 STUKS
Viburnum opulus (gelderse roos)	–> 10 STUKS

TOTALE OPPERVLAKTE –> 180m2 (150x150)

S3 – 180m2

70000

15000

GRASVELD EN STROKEN LANGS DE INRITTEN T.B.V. PRESENTATIE VAN PRODUCTEN

BUITENOPSLAG (hoogte 6 meter)

(GROND)WATERPUT t.b.v. blusvoorziening

INFILTRATIE HEMELWATER IN AANWEZIGE GREPPEL

H1 – 85000

H2 ±25000

AANPLANT H1 (LOSSE HAAG) BESTAANDE UIT:

Alnus glutinosa (zwarte els)	–> 10 STUKS
Amelanchier lamarckii (drents krenteboompje)	–> 20 STUKS
Cornus sanguinea (kornoelje, rode)	–> 10 STUKS
Corylus avellana (hazelaar)	–> 10 STUKS
Rhamnus frangula (vuilboom)	–> 15 STUKS
Salix caprea (boswilg)	–> 10 STUKS
Viburnum opulus (gelderse roos)	–> 10 STUKS

TOTALE LENGTE –> 85m1 (1p/m)

AANPLANT H2 (LOSSE HAAG) BESTAANDE UIT:

Alnus glutinosa (zwarte els)	–> 5 STUKS
Amelanchier lamarckii (drents krenteboompje)	–> 5 STUKS
Corylus avellana (hazelaar)	–> 5 STUKS
Rhamnus frangula (vuilboom)	–> 5 STUKS
5Viburnum opulus (gelderse roos)	–> 5 STUKS

TOTALE LENGTE –> 25m1 (1p/m)

KADASTRAAL: SECTIE G, nr. 1781 & 1782
OPPERVLAKTE 13050 + 2000 = 15050m2

OPPERVLAKTE BEBOUWD BESTAAND: 1000m2 (7,7%)
OPPERVLAKTE BEBOUWD NIEUW: 3500m2 (26,8%)

TERREININDELING EN BEPLANTING CONFORM
"Landschappelijke inpassing 'Beatrix Hout'
Herkenbosserweg 1A, 6063 NL Vlodrop – PNR 6063NL1a–131015/010223"
VAN
"Ir Guido W.F.M. Paumen, Tuin– & landschapsarchitect Bnt"

W N Z O

= bestaande bomen

BUREAU HOOGLAND
ARCHITECTUUR & BOUWKUNDIG ADVIES

PROJECTNAAM : Nieuwbouw bedrijfshal
OPDRACHTGEVER : Beatrix Hout - Herkenbosserweg 1A - Vlodrop
OMSCHRIJVING : OMGEVINGSVERGUNNING
SITUATIE - INPLANTINGSPLAN

PROJECTNR. : 2021.013
BLAD : S-01
DATUM : 28-02-2023
SCHAAL : 1:250

MARKT 1 6019AV WESSEM 06-57993810 BUREAUHOOGLAND@KPNMAIL.NL

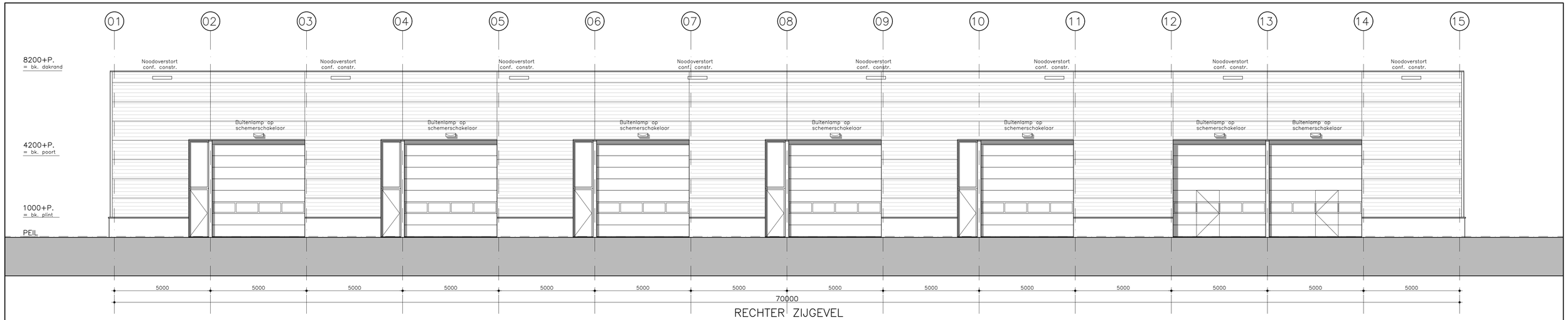

RECHTER ZIJGEVEL

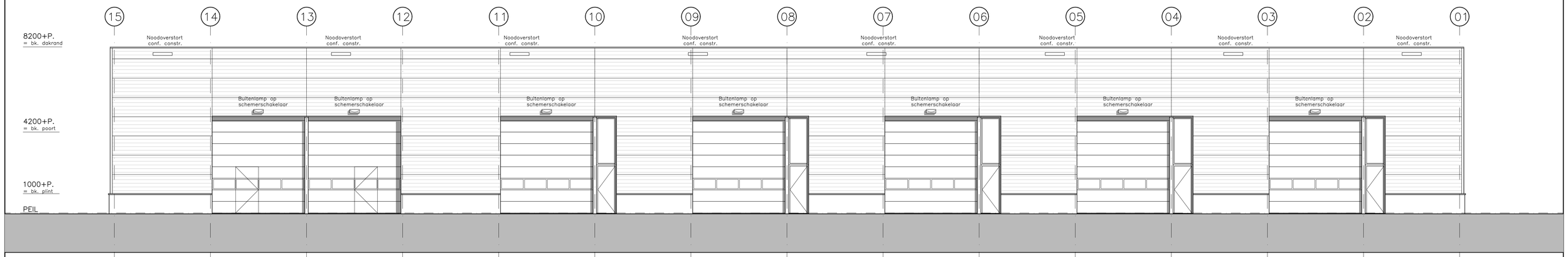

LINKER ZIJGEVEL

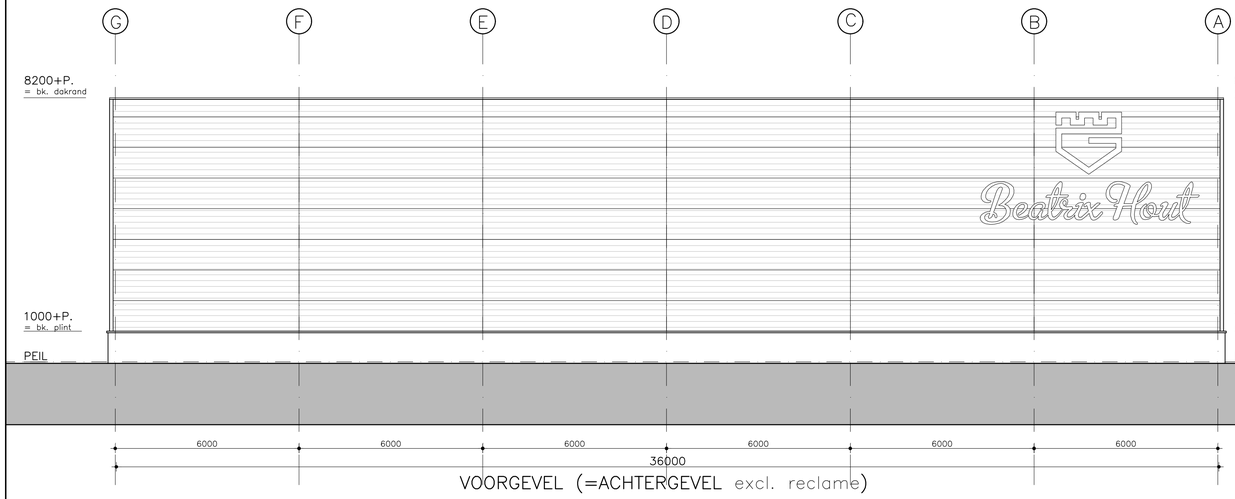

VOORGEVEL (=ACHTERGEVEL excl. reclame)

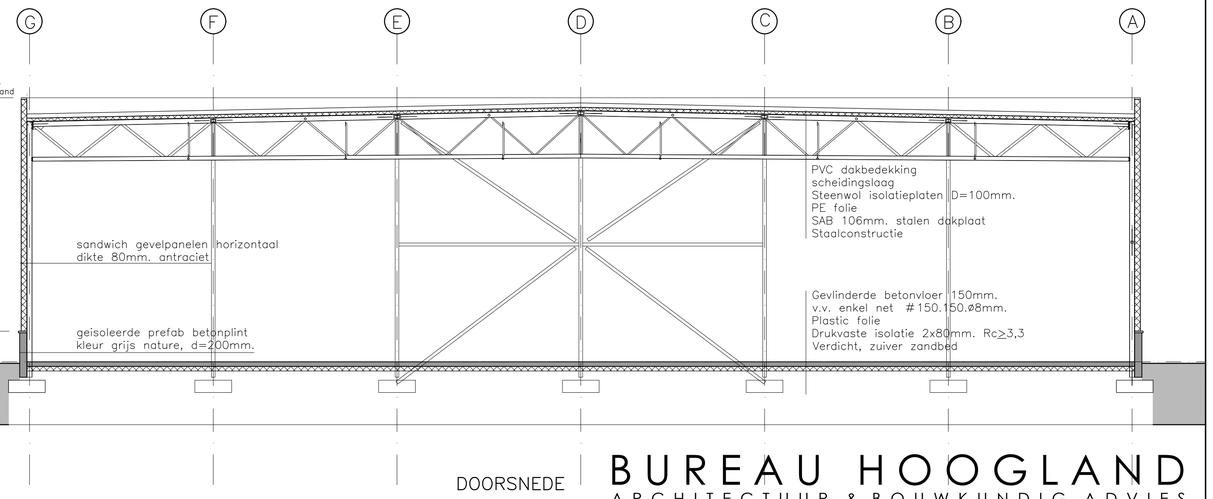

DOORSNEDE

Betonvloer:	gevlinderde betonvloer 150mm. v.v. vloerisolatie (2 x80 = Rc≥3,3) + wapening ø8–150 op laag PE bouwfolie + 200mm. verdicht, zuiver zandbed
Dak:	SAB 106mm. stalen dakplaat + PE folie + steenwolisolatieplaten d=100mm. + 150 grams polyester scheidingslaag + PVC dakbedekking
Betonplint:	prefab geïsoleerd d=200mm. v.v. 60mm. PIR (Rc≥2,7)
Gevel:	Horizontaal gemonteerde sandwichtplaat dikte 80mm. kleur zilvergrijs (poorten antraciet)

BUREAU HOOGLAND
ARCHITECTUUR & BOUWKUNDIG ADVIES

PROJECTNAAM : Nieuwbouw bedrijfshal
OPDRACHTGEVER : Beatrix Hout - Herkenbosserweg 1A - Vlodrop
OMSCHRIJVING : OMGEVINGSVERGUNNING
GEVELS - DOORSNEDE

PROJECTNR. : 2021.013
BLAD : B-03
DATUM : 28-02-2023
SCHAAL : 1:100

MARKT 1 6019AV WESSEM 06-57993810 BUREAUHOOGLAND@KPNMAIL.NL

Bouwkundig ontwerp- en adviesbureau Hoogland B.V.
t.a.v. De heer [redacted]
Markt 1
6019 AV WESSEM

Datum
18 december 2023
Zaaknummer
Z-082359
Uw referentie

Uw brief van

Bijlagen

Behandeld door
Vergunningverlening
Omgevingsrecht
Bouwen
Verzenddatum
3 januari 2024

Onderwerp
Ontwerpbesluit

Beste heer [redacted],

Op 5 maart 2023 hebben wij uw aanvraag om een omgevingsvergunning ontvangen voor het bouwen van een bedrijfshal aan de Herkenbosserweg 1a te Vlodrop. Uw aanvraag is geregistreerd onder nummer Z-082359. Het betreft een aanvraag voor de volgende activiteit uit de Wet algemene bepalingen omgevingsrecht (hierna: Wabo):

- Het (ver)bouwen van een bouwwerk (artikel 2.1.1.a Wabo);
- Handelen in strijd met regels ruimtelijke ordening (artikel 2.1.1.c Wabo).

Ontwerpbesluit (dit is geen definitief besluit!)
Wij besluiten de omgevingsvergunning te verlenen. Voor de motivering, voorschriften en mededelingen wordt verwezen naar de bijlagen.

Procedure
De aanvraag is ontvankelijk omdat die voldoet aan de eisen van de Wabo, het Besluit omgevingsrecht (Bor) en de Regeling omgevingsrecht (Mor). De besluitvormingsprocedure is uitgevoerd overeenkomstig het bepaalde in hoofdstuk 3 van de Wabo.

Het besluit is voorbereid met de uitgebreide voorbereidingsprocedure, zoals vermeld in paragraaf 3.3 van de Wabo.

Zienswijzen
Het ontwerpbesluit heeft vanaf PM voor een periode van zes weken ter inzage gelegen. Gedurende de inzagetermijn zijn wel/geen zienswijzen ingediend.

In werking treden vergunning
Gelet op artikel 6.2c van de Wabo treedt de beschikking niet eerder in werking dan nadat op grond van de betreffende bepalingen van de Wet bodembescherming ofwel is vastgesteld dat geen sprake is van een geval van ernstige bodemverontreiniging ofwel is ingestemd met het saneringsplan en het desbetreffende besluit in werking is getreden ofwel krachtens artikel 39 b, derde lid, van de Wet bodembescherming een melding van een voornemen tot sanering in het kader van het Besluit uniforme saneringen is gedaan en de bij of krachtens het vierde lid van dat artikel gesteld termijn is verstreken.

ONTWERP

Bijgevoegde documenten
De in bijlage 1 vermelde documenten worden meegezonden en maken als gewaarmerkt stuk deel uit van dit besluit.

Verplichtingen na verlening van deze vergunning
De in bijlage(n) (2 en verder) vermelde bescheiden dient de vergunninghouder nog ter beoordeling aan te leveren. Voor het indienen van documenten kan gebruik gemaakt worden van de website www.omgevingsloket.nl van de Rijksoverheid.

Leges
Op basis van de gemeentelijke legesverordening 2023 van de gemeente Roerdalen, zijn voor het in behandeling nemen van een Aanvraag beschikking behandelen (WABO) leges verschuldigd. Voor het verrekenen van de leges ontvangt u een aparte factuur. De leges zijn als volgt en bedragen:

Code	Omschrijving	Bedrag
R 2.3.1.1.	Bouwen artikel 2.1.1.a Wabo	[redacted]
R 2.3.3.3	Buitenplans afwijken bestemmingsplan UP (artikel 2.1.1.c en 2.12.1.a.3 Wabo)	
R 2.3.18.1.1	Verklaring van geen bedenkingen gemeenteraad	
R 2.3.16.1 Beoordeling externe	Beoordeling externe rapporten - Wnb gebiedsbescherming	
R 2.3.16.1 Beoordeling externe	Beoordeling externe rapporten - Bodem	
R 2.3.16.1 Beoordeling externe	Beoordeling externe rapporten - Archeologie	
Eindtotaal		

Informeren aanvrager
De aanvrager (gebruiker of rechthebbende van het bouwwerk) heeft u gemachtigd voor het indienen van deze melding. Correspondentie met betrekking tot de melding zal steeds aan u gericht zijn. De aanvrager ontvangt dus geen correspondentie van ons. Wij verzoeken u daarom dringend om de inhoud van deze brief aan de aanvrager, [redacted] van firma Houtbereiding en Handelsmaatschappij Beatrix B.V., kenbaar te maken.

Tot slot
Als u nog vragen heeft, dan kunt u dagelijks van 9.00 uur tot 17.00 uur contact opnemen met onze dienstverleners via het telefoonnummer 0475-255100.

Met vriendelijke groet,

Namens de burgemeester en wethouders van de gemeente Roerdalen,
Teammanager Omgevingsdienst.

[redacted]

ONTWERP

Beroep
Belanghebbenden kunnen tegen betaling van de verschuldigde griffierechten, beroep instellen bij de Rechtbank Limburg, sector Bestuursrecht.

Het beroepschrift moet binnen een termijn van zes weken worden ingediend. Deze termijn vangt aan met ingang van de dag na die waarop dit besluit ter inzage is gelegd. Op deze beroepschriftprocedure is de Algemene wet bestuursrecht van toepassing.
Het beroepschrift moet worden ondertekend en moet ten minste bevatten:
- de naam en het adres van de indiener;
- de datum;
- een omschrijving van het besluit waartegen het beroep is gericht, en;
- de redenen van het beroep (motivering).

Het beroepschrift moet worden gericht aan:
Rechtbank Limburg
Sector Bestuursrecht
Postbus 950
6040 AZ Roermond.

Voor meer informatie verwijzen wij u naar de internetpagina van de Rechtbank Limburg, via de website https://www.rechtspraak.nl/

Het indienen van een beroepschrift heeft geen schorsende werking. Als u een beroepschrift heeft ingediend, dan kunt u tevens een verzoek tot het treffen van een voorlopige voorziening schriftelijk indienen bij de Voorzieningenrechter van de Rechtbank Limburg, sector Bestuursrecht, Postbus 950, 6040 AZ Roermond.

U kunt uw beroep en een eventueel verzoek om voorlopige voorziening ook digitaal instellen bij genoemde rechtbank via de website https://www.rechtspraak.nl. Daarvoor moet u wel beschikken over een elektronische handtekening (DigiD). Kijk op de genoemde site voor de precieze voorwaarden.

Wat vindt u van de kwaliteit van onze dienstverlening?
Wij horen graag uw mening over onze dienstverlening. Steekproefsgewijs bellen we aanvragers van vergunningen om te informeren naar hun tevredenheid. Nu ook u een besluit van ons heeft ontvangen, kan het zijn dat we u binnenkort bellen met enkele korte vragen. Met de door u genoemde verbetervoorstellen, verbeteren wij onze dienstverlening. Alvast bedankt voor uw medewerking.

ONTWERP

Bijlage 1

De volgende documenten horen bij en maken deel uit van de omgevingsvergunning met kenmerk Z-082359 voor het project bouwen van een bedrijfshal aan Herkenbosserweg 1a te Vlodrop:

1. Aanvraag OLO-formulier, kenmerk: 7635385 d.d. 5 maart 2023;
2. Situatie – Inplantingsplan, kenmerk: S-01, d.d. 10 oktober 2023;
3. Situatie – Bestaand, kenmerk: S-02, d.d. 10 oktober 2023;
4. Plattegrond, kenmerk: B-01, d.d. 3 november 2023;
5. Dakplan, kenmerk: B-02, d.d. 10 oktober;
6. Gevels – Doorsnede, kenmerk: B-03, d.d. 10 oktober 2023;
7. Principedetails, kenmerk: B-04, d.d. 10 oktober 2023;
8. Beperkte ruimtelijke onderbouwing;
9. Bijlage 1: Memo verkeersgeneratie;
10. Landschappelijke inpassing;
11. Archeologisch rapport 22008, kenmerk: 21-237, firma ArcheoPro, versie concept, d.d. 6 september 2022;
12. Addendum archeologisch rapport, kenmerk 22008-A1, firma ArcheoPro, d.d. 17 augustus 2023;
13. PvE proefsleuven (IVO-p) 23084, kenmerk: 23-172, firma ArcheoPro, versie concept, d.d. 8 augustus 2023;
14. Kadastrale kaart;
15. Verkennend- en actualiserend bodemonderzoek, kenmerk: 1604/009/LP-01, firma Tritium Advies B.V., d.d. 25 januari 2017;
16. Nader bodemonderzoek, kenmerk: 230473, firma BKK Bodemadvies B.V., d.d. 28 augustus 2023;
17. Ontwerpadvies fundering, kenmerk: GA220257.R01V1.0, firma Geonius, d.d. 1 maart 2022;
18. Rapportage onderzoek stikstofdepositie, kenmerk: 20004.001, firma Econsultancy, versie D1, d.d. 15 februari 2023;
19. Aeriusberekening aanlegfase, kenmerk: RwPjA2ty69LD, d.d. 15 februari 2023;
20. Aeriusberekening gebruiksfase, kenmerk: RX93d1wpF64j, d.d. 15 februari 2023;
21. Statische berekening, kenmerk: 22-0431, versie 4, d.d. 3 maart 2023;
22. Brandveiligheidsadvies, kenmerk: 22 455 LG, firma GBB B.V., d.d. 30 januari 2023;
23. Planschadeovereenkomst (inclusief landschappelijke inpassing);
24. Landschappelijke inpassing – afgetekend door Omgevingscommissie, d.d. 16 mei 2023;
25. Ontwerp verklaring van geen bedenkingen, d.d. 6 juli 2023;

- Gele kaart, waarop de start van de bouwwerkzaamheden wordt aangegeven, uiterlijk twee dagen voor aanvang van de werkzaamheden;
- Groene kaart, waarop de gereedmelding van de bouwwerkzaamheden wordt aangegeven.

ONTWERP

Bijlage 2
Overwegingen, voorschriften, en mededelingen inzake activiteit:
Het (ver)bouwen van een bouwwerk (artikel 2.1, lid 1, onder a van de Wabo).

1. Overwegingen
Bij het nemen van het besluit hebben wij het volgende overwogen:
Op grond van artikel 2.10 Wet algemene bepalingen omgevingsrecht dient uw aanvraag te voldoen aan:
1. het Bouwbesluit 2012 en gemeentelijke bouwverordening;
2. het van toepassing zijnde bestemmingsplan;
3. de redelijke eisen van welstand.

Over deze toetsingscriteria overwegen wij als volgt:

Ad 1. Bouwbesluit 2012 en gemeentelijke bouwverordening
De aanvraag is getoetst aan de relevante eisen voor de gebruiksfunctie “industriefunctie” conform het Bouwbesluit 2012 en de gemeentelijke bouwverordening. Voor zover op dit moment gegevens bekend zijn, hebben wij naar aanleiding van de toets geconcludeerd dat uw aanvraag onder voorwaarden voldoet aan de relevante eisen uit het Bouwbesluit 2012 en de gemeentelijke bouwverordening.

Bodem
De bodemonderzoeken tezamen zijn naar behoren en conform de NEN-5740 richtlijnen, de NTA 5755 richtlijnen en de NEN 5707 richtlijnen uitgevoerd. Uit de resultaten van het bodemonderzoek blijkt dat op de locatie ernstige verontreinigingen met PAK en minerale olie in de grond zijn aangetoond. Volgens het bodemonderzoek is op de locatie sprake van een geval van ernstige bodemverontreiniging zoals bedoeld in artikel 1 van de Wet bodembescherming (Wbb).

Procedure BUS-melding voor PAK verontreiniging:
In de meeste gevallen kan het saneringsplan bestaan uit een melding in het kader van het Besluit uniforme saneringen (BUS). De wettelijk vastgestelde termijn van deze procedure bedraagt maximaal 5 weken. De instemmingsbrief van het bevoegd gezag Wbb heeft ten aanzien van de omgevingsvergunning dezelfde status als een instemming op het saneringsplan. Na ontvangst van de instemmingsbrief op de BUS-melding treedt uw omgevingsvergunning alsnog in werking.

Procedure regulier saneringsplan
Indien er sprake is van een verontreiniging of een saneringsmethode waarbij een procedure volgens BUS niet mogelijk is, moet het reguliere traject uit de Wbb worden doorlopen. Dit betekent dat er een formeel besluit ten aanzien van het geval van bodemverontreiniging en het saneringsplan moet worden genomen. Wij raden aan om in deze gevallen contact op te nemen met het bevoegd gezag Wbb over de mogelijkheden en de te volgen procedure. De vaststelling van dit besluit kost normaliter circa 8 weken, maar kan afhankelijk van de complexiteit uitlopen tot 15 weken. Na vaststelling van dit besluit treedt uw omgevingsvergunning alsnog in werking.

Bevoegd gezag Wbb
De vertegenwoordiging van het bevoegd gezag Wbb, waarbij het saneringsplan of de BUS-melding moet worden ingediend is de provincie Limburg.

Procedure plan van aanpak voor verontreiniging minerale olie:
1. Voor aanvang sanering dient ter goedkeuring aan ons college een plan van aanpak overlegd te worden, dit moet eerst worden goedgekeurd alvorens met de sanering mag worden begonnen;
2. Na de afronding van de sanering moet een saneringsevaluatie ter goedkeuring van ons college overlegd worden.

ONTWERP

In dit evaluatierapport moet ten minste staan:

- beginsituatie;
- uitgangspunten en aanpak van de sanering;
- resultaten van chemisch-analytisch onderzoek;
- hoeveelheid, kwaliteit, bestemming en verwerking van de aan- en afgevoerde grond en andere materialen (inclusief begeleidingsbonnen en certificaten);
- evaluatie en toetsing van de werkzaamheden aan de uitgangspunten.

Tevens moet het rapport voorzien worden van een situatietekening van de uitgevoerde ontgraving, waarop de locaties en dieptes van de genomen controlemonsters zijn aangegeven.

Ten aanzien van het aspect bodem is een voorschrift opgenomen in dit besluit.

Ad 2. Bestemmingsplan

Op de locatie Herkenbosserweg 1a Vlodrop is het bestemmingsplan “Buitengebied Roerdalen – 2e herziening” van toepassing. Ter plaatse geldt de enkelbestemming “Bedrijf”, de dubbelbestemming “Waarde – Archeologie -5”, gebiedsaanduiding “Milieuzone – roerdalslenk III” en functieaanduidingen “specifieke vorm van bedrijf – houtbereidingsbedrijf”, “specifieke vorm van groen – voorwaardelijke verplichting 22” en de algemene bouwregels “Parkeergelegenheid en laad- en losmogelijkheden bij of in gebouwen”.

Enkelbestemming “Bedrijf”

Uw plan voldoet niet aan de gestelde bouwvoorschriften. Immers, de goothoogte van het plan bedraagt 8,2 m daar waar maximaal 6 m is toegestaan (artikel 7.2 lid d). Aan de eis van de maximale bouwhoogte van 10 m wordt wel voldaan. De goothoogte betreft tevens de bouwhoogte.

In bijlage 3 wordt verder op de strijdigheden ingegaan.

Gebiedsaanduiding ‘Milieuzone – roerdalslenk III’

Ter plaatse van de Gebiedsaanduiding "milieuzone roerdalslenk III" is het niet toegestaan om:

a. *boorputten op te richten, in exploitatie te nemen of te hebben dieper dan 30 meter beneden het maaiveld;*
b. *de grond te roeren dieper dan 30 meter beneden het maaiveld, of deze handeling toe te laten, of anderszins werken of in de bodem uit te voeren of te doen uitvoeren, waarbij ingrepen worden verricht of stoffen worden gebruikt die de beschermende werking van de slechtdoorlatende bodemlagen kunnen aantasten.*

Vanwege het voornemen zal de grond ter plaatse van deze gebiedsaanduiding niet dieper dan de drempelwaarde van 30 meter worden geroerd. Daarom heeft de gebiedsaanduiding verder geen belemmerende werking.

Dubbelbestemming “Waarde – Archeologie 5”

De voor “Waarde - Archeologie – 5” aangewezen gronden zijn, behalve voor de andere daar voorkomende bestemming(en), mede bestemd voor de bescherming van een terrein met archeologische waarde. Volgens artikel 56.2.1 is het verboden om zonder of in afwijking van een besluit om van de bouwregels af te wijken, te bouwen of te laten bouwen op de voor de “Waarde – Archeologie 5” mede bestemde gronden. Artikel 56.2.2 lid a stelt dat het genoemde verbod niet van toepassing is op bebouwing die kan worden gebouwd krachtens de andere daar voorkomende bestemming(en) indien voldaan wordt aan één van de volgende twee voorwaarden:

1. *de maximum oppervlakte van de bebouwing bedraagt ten hoogste 1.000 m^2;*
2. *de maximum ondergrondse bouwdiepte bedraagt ten hoogste 40 cm;*

Bij het oprichten van de bedrijfsruimte wordt de drempelwaarde van 1000 m^2 niet overschreden aangezien er ‘archeologisch besparend’ wordt gebouwd. Het bouwverbod is derhalve niet aan de

ONTWERP

orde. Bovenstaande conclusie kan worden getrokken uit de 3 archeologische rapporten die bij de aanvraag zijn opgenomen als bijlage:

- Archeologisch rapport 22008, kenmerk: 21-237,
  firma ArcheoPro, versie concept, d.d. 6 september 2022;
- PvE proefsleuven (IVO-p) 23084, kenmerk: 23-172,
  firma ArcheoPro, versie concept, d.d. 8 augustus 2023;
- Addendum archeologisch rapport, kenmerk 22008-A1,
  firma ArcheoPro, d.d. 17 augustus 2023.

Algemene bouwregels - Parkeergelegenheid en laad- en losmogelijkheden bij of in gebouwen
In de "beperkte ruimtelijke onderbouwing" en "Bijlage 1: Memo verkeersgeneratie" wordt ingegaan op de parkeergelegenheid en de laad- en losmogelijkheden. Om te beoordelen of het plan voldoet aan het toetsingskader uit artikel 62.3, is het plan ter beoordeling voorgelegd aan de verkeerskundige van de gemeente Roerdalen.

Om een goed beeld te krijgen of de goede parkeernorm en verkeersgeneratie zijn gehanteerd, is het plan getoetst aan de CROW publicatie 381 "Toekomstbestendig parkeren, van parkeerkencijfers naar parkeernormen". Er wordt geconcludeerd dat de juiste kengetallen toegepast zijn en het plan voldoet aan de gestelde normen.

<u>Ad 3. Welstand</u>
Het betreffende perceel ligt in een welstandsvrij gebied en is derhalve niet getoetst aan redelijke eisen van welstand zoals door het college is vastgesteld in de lokale welstandsnota. Het plan hoeft verder ook niet voorgelegd te worden aan de omgevingscommissie.

<u>Wet natuurbescherming</u>
De aanvraag geeft vanwege de aard en omvang en het feit dat de aeriusberekeningen/het stikstofonderzoek geen stikstofdepositie op stikstofgevoelige Natura 2000 gebieden laten zien, geen aanleiding tot het vragen van een verklaring van geen bedenkingen. De bepalingen uit de Wet natuurbescherming (met name de algemene zorgplicht) zijn altijd van toepassing.

ONTWERP

2. Voorschriften

Bodem

1. Gelet op de resultaten van de uitgevoerde bodemonderzoeken kan de door u aangevraagde omgevingsvergunning conform de Wet algemene bepalingen omgevingsrecht (Wabo), artikel 6.2c, wel verleend worden, echter nog niet in werking treden. Dat wil zeggen dat u nog niet kunt beginnen aan de realisatie van uw bouwplan. Uw omgevingsvergunning treedt pas in werking als de Provincie Limburg heeft ingestemd met een BUS-melding dan wel een saneringsplan voor de PAK verontreiniging en de gemeente Roerdalen heeft ingestemd met het plan van aanpak voor de verontreiniging met de minerale olie.

Brandveiligheid

2. Gelet op het aantal personen waarvoor het bouwwerk na realisatie is bestemd, moet door de gebruiker of exploitant van het bouwwerk een melding brandveilig gebruik worden ingediend bij de gemeente Roerdalen. Dit wordt bij voorkeur digitaal gedaan via de website van de Rijksoverheid: www.Omgevingsloket.nl. Een papieren aanvraagformulier kan via dezelfde website worden gedownload. Dit moet geheel ingevuld, ondertekend en voorzien van de in het formulier genoemde documenten per post worden opgestuurd naar: gemeente Roerdalen, Postbus 6099, 6077 ZH Sint Odiliënberg.

Wet natuurbescherming

3. De werkzaamheden moeten (zoals aangegeven in het stikstofonderzoek) worden uitgevoerd met mobiele werktuigen die "all electric" zijn. Indien er toch andere mobiele werktuigen worden ingezet, is een nieuw stikstofonderzoek nodig (en mogelijk alsnog een vergunning op grond van de Wet natuurbescherming).

3. Mededelingen

Algemene mededelingen

- Aan de omgevingsvergunning verbonden voorschriften moeten stipt worden nageleefd. Bij niet inachtneming van de aan de omgevingsvergunning gestelde voorschriften bent u in overtreding en strafbaar. Het gemeentebestuur heeft de bevoegdheid te doen afbreken wat in strijd met de voorschriften is gebouwd. Zonder nadere goedkeuring van burgemeester en wethouders mag van het goedgekeurde bouwplan niet worden afgeweken;
- Het bouwen moet plaatsvinden in overeenstemming met de bepalingen van het Bouwbesluit 2012 en de gemeentelijke bouwverordening van de gemeente Gemeente Roerdalen , te raadplegen via https://www.overheid.nl/;
- De verleende vergunning inclusief de tekeningen en andere bijlagen moeten altijd op de bouwlocatie aanwezig zijn. Indien een controlerend ambtenaar daar om vraagt, moeten deze gegevens worden getoond;
- Indien binnen 26 weken na het onherroepelijk worden van de omgevingsvergunning niet met de bouw wordt begonnen, kan de gemeente de vergunning intrekken;
- Het is verboden bouwmaterialen op de openbare weg waaronder begrepen het trottoir te deponeren;
- Het geheel moet inclusief fundering, goot, boeiboord e.d. op eigen terrein gerealiseerd worden, behoudens een te vestigen erfdienstbaarheid;
- Ter voorkoming van beschadiging van de gemeentelijke eigendommen (o.a. trottoir, wegdek, plantsoenen etc.) dienen de nodige voorzorgsmaatregelen te worden getroffen. Indien desondanks schade zou mogen ontstaan aan gemeentelijke eigendommen, dient deze door u te worden hersteld. Mocht blijken dat de schade niet dan wel onvoldoende is hersteld, dan zal de gemeente hiervoor zorgdragen en deze kosten bij u in rekening brengen;
- Zoals omschreven in Bijlage 1 ontvangt u met deze beschikking een gele en een groene kaart. De gele kaart is de startmelding van de bouwwerkzaamheden en de groene kaart als gereed melding van de bouwwerkzaamheden. U dient deze kaarten bij, respectievelijk, de start en het gereed melden van de bouwwerkzaamheden aan ons toe te sturen.

ONTWERP

Bouwbesluit 2012- Afdeling 8.1 Het voorkomen van onveilige situaties en beperken van hinder tijdens het uitvoeren bouw- en sloopwerkzaamheden

Artikel 8.1.
De uitvoering van bouwwerkzaamheden is zodanig dat voor de omgeving een onveilige situatie of voor de gezondheid of bruikbaarheid nadelige hinder zoveel mogelijk wordt voorkomen.

Artikel 8.2. Veiligheid in de omgeving
Bij het uitvoeren van bouwwerkzaamheden worden maatregelen getroffen ter voorkoming van:
a. letsel van personen op een aangrenzend perceel of een aan het bouw- of sloopterrein grenzende openbare weg, openbaar water of openbaar groen;
b. letsel van personen die het bouw- of sloopterrein onbevoegd betreden, en
c. beschadiging of belemmering van wegen, van in de weg gelegen werken en van andere al dan niet roerende zaken op een aangrenzend perceel of op een aan het bouw- of sloopterrein grenzende openbare weg, openbaar water of openbaar groen.

Artikel 8.3. Geluidhinder
Bedrijfsmatige bouwwerkzaamheden worden op werkdagen en op zaterdag tussen 7.00 uur en 19.00 uur uitgevoerd.
Bij het uitvoeren van de werkzaamheden als bedoeld in het eerste lid worden de in de onderstaande tabel aangegeven dagwaarden en de daarbij behorende maximale blootstellingsduur niet overschreden.

Dagwaarde	≤60 dB(A)	>60 dB(A)	>65 dB(A)	>70 dB(A)	>75 dB(A)	>80 dB(A)
max. blootstellingsduur	onbeperkt	50 dagen	30 dagen	15 dagen	5 dagen	0 dagen

Het bevoegd gezag kan ontheffing verlenen van het eerste en tweede lid. Onverkort het gestelde in de ontheffing, wordt bij het uitvoeren van bouw- of sloopwerkzaamheden gebruik gemaakt van de best beschikbare stille technieken.

Artikel 8.4. Trillingshinder
Trillingen veroorzaakt door het uitvoeren van bouw- of sloopwerkzaamheden bedragen in geluidsgevoelige ruimten als bedoeld in artikel 1 van de Wet geluidhinder en in verblijfsruimten als bedoeld in artikel 1.1, onderdeel e, van het Besluit geluidhinder niet meer dan de trillingsterkte, genoemd in tabel 4 van de Meet- en beoordelingsrichtlijn deel B “Hinder voor personen in gebouwen 2006”.

Artikel 8.5. Stofhinder
Tijdens het uitvoeren van bouw- en sloopwerkzaamheden worden maatregelen getroffen om visueel waarneembare stofverspreiding buiten het bouw- of sloopterrein te voorkomen.

Archeologie/Civieltechnische aspecten
Indien tijdens graafwerkzaamheden archeologische sporen en/of vondsten worden waargenomen dient u dit volgens artikel 5.10 van de Erfgoedwet direct aan het bevoegd gezag te melden en adviseren we u om de heemkundevereniging (AWEL) het afgraven te laten begeleiden, zodat bij eventuele sporen en vondsten adequaat actie ondernomen kan worden.

Voorkom schade aan kabels en leidingen
Voordat u begint met uw (bouw- en/of graaf)werkzaamheden, is het voor u belangrijk dat u weet waar (elektriciteits)kabels en/of (gas)leidingen liggen. Zo voorkomt u graafschade. Ook kan de aanwezigheid van kabels en/of leidingen beperkingen voor uw (bouw- en/of graaf)werkzaamheden met zich meebrengen. Voor de aanvang van de (bouw- en/of graaf)werkzaamheden moet u zich als

ONTWERP

vergunninghouder daarom volledig op de hoogte stellen van de aanwezigheid en ligging van kabels en/of leidingen. Hiertoe doet u een KLIC-melding bij het Kadaster. Via KLIC verstrekt het Kadaster informatie over de ligging van kabels en leidingen.
Voor actuele informatie verwijzen u naar de website van het Kadaster - KLIC- melding of naar klantenservice KLIC via telefoon: 0800-0080.

4. Algemene uitvoeringsvoorschriften

Kennisgevingen
De onderstaande werkzaamheden moeten tenminste 2 dagen, voorafgaande aan de start van het werk, worden gemeld aan de gemeente Roerdalen.

Werkzaamheid:	**Wijze van melden:**
Aanvang van het werk (inclusief ontgravingwerkzaamheden)	schriftelijk met gele kaart
Aanvang van de grondverbetering	mondeling of schriftelijk
Het gereedkomen van elk onderdeel van de betonwapening voorafgaande aan het betonstorten	mondeling of schriftelijk
de aansluiting van de riolering	mondeling of schriftelijk
Het plaatsen van de dakconstructie of het stellen van de staalconstructie	mondeling of schriftelijk
De ruwbouw gereed is	mondeling of schriftelijk
Het in gebruik nemen van het bouwwerk of als het bouwwerk klaar is	schriftelijk met groene kaart

Nog aan te leveren documenten
De onderstaande documenten moeten, tenzij anders vermeldt, uiterlijk drie weken voor aanvang van de bouwactiviteiten door ons zijn ontvangen.

Document	**Wijze van aanleveren**
- Alle definitieve constructieve berekeningen en constructieve tekeningen	Schriftelijk

Mondeling:
- Telefonisch aan onze collega's van Dienstverlening via telefoonnummer 0475-255 100;

Schriftelijk:
- Per post aan de gemeente Roerdalen o.v.v. nog aan te leveren stukken omgevingsvergunning met kenmerk Z-082359;
- Per e-mail aan de gemeente Roerdalen via Postregistratie@servicecentrum-mer.nl o.v.v. nog aan te leveren stukken omgevingsvergunning met kenmerk Z-082359.

ONTWERP

Bijlage 3
Overwegingen, Voorschriften, en Mededelingen inzake activiteit:
Het gebruiken van gronden of bouwwerken in strijd met een bestemmingsplan, een beheersverordening, een exploitatieplan of een voorbereidingsbesluit (artikel 2.1, lid 1, onder c van de Wabo).

Algemeen
Het bouwplan betreft het oprichten van een bedrijfshal.

De omgevingsvergunning moet worden geweigerd indien de activiteit als bedoeld in artikel 2.1, eerste lid, onder c, van de Wabo niet voldoet aan de in artikel 2.12 van de Wabo gestelde toetsingsaspecten. Een toetsing aan deze aspecten heeft plaatsgevonden.

1. Overwegingen
Bij het nemen van het besluit hebben wij overwogen dat:
- Het perceel Herkenbosserweg 1a Vlodrop, 6063 NL te Vlodrop is gelegen in het bestemmingsplan "Buitengebied Roerdalen – 2e herziening".
- Het bouwwerk gelegen is in de enkelbestemming "Bedrijf", de dubbelbestemming "Waarde – Archeologie 5", de gebiedsaanduiding "Milieuzone – roerdalslenk III" en de functieaanduidingen "specifieke vorm van bedrijf – houtbereidingsbedrijf" en "specifieke vorm van groen – voorwaardelijke verplichting 22".
- Het plan in strijd is met de bouwregels van de enkelbestemming "Bedrijf". Immers, het pand heefteen goothoogte van 8,2 m daar waar 6,0 m is toegestaan (artikel 7.2 lid d).

Omdat het plan in strijd is met de omschreven regels uit het vigerende ruimtelijke plan, is bekeken of afwijking van de regels mogelijk is. In afwijking van het bovenstaande kan de omgevingsvergunning, ondanks dat sprake is van strijd met het bestemmingsplan of beheersverordening worden verleend indien:
- de aangevraagde activiteit in lijn is met de in het plan of de verordening opgenomen regels inzake afwijking (binnenplanse ontheffing);
- een AMvB ontheffing het handelen in strijd met het plan mogelijk maakt (kruimellijst artikel 4, bijlage II van het Bor; of
- de activiteit niet in strijd is met een goede ruimtelijke ordening en voorzien is van een goede ruimtelijke onderbouwing (omgevingsafwijkingsbesluit).

Binnenplanse afwijkingsmogelijkheden
Het bestemmingsplan biedt voor bovenstaande strijdigheden geen mogelijkheden tot het binnenplans afwijken van de ruimtelijke regels. Daarom is bekeken of het toepassen van een buitenplanse afwijking wenselijk is.

Buitenplanse afwijkingsmogelijkheden
Ook de kleine buitenplanse afwijking kan niet worden ingezet voor het afwijken van het bestemmingsplan. Nu voor bovenstaande strijdigheden geen binnenplanse afwijkingsmogelijkheid en geen kleine buitenplanse afwijkingsmogelijkheid toepasbaar is, is bekeken of het met toepassing van een grote buitenplanse afwijking conform artikel 2.12, eerste lid, onder a, sub 3° van de Wabo mogelijk is om medewerking te verlenen aan het bouwplan.

De activiteit is niet in strijd met een goede ruimtelijke ordening omdat de aanvraag een goede (beperkte) ruimtelijke onderbouwing bevat. Voor een nadere motivering wordt verwezen naar de ruimtelijke onderbouwing, waar wordt ingegaan op de relevante milieuaspecten en de economische- en maatschappelijke uitvoerbaarheid van de ontwikkeling. Ruimtelijk zijn er geen bezwaren tegen het afwijken van het bestemmingsplan ten behoeve van het oprichten van een bedrijfsruimte met een goothoogte van 8,2 m waar volgens het bestemmingsplan een maximale goothoogte van 6 m is

ONTWERP

toegestaan. Van belang is dat in het bestemmingsplan wel een bouwhoogte van maximaal 10 m is toegestaan.

Verklaring van geen bedenkingen
Het college kan medewerking verlenen aan de aanvraag door een zogeheten 'uitgebreide omgevingsvergunning' te verlenen (artikel 2.12, eerste lid, onder a, sub 3° van de Wabo).
Op grond van artikel 2.27 van de Wabo wijst het Bor categorieën van gevallen aan waarvoor geldt dat een omgevingsvergunning niet wordt verleend dan nadat een daarbij aangewezen bestuursorgaan heeft verklaard dat het daartegen geen bedenkingen heeft.

Dit maakt het noodzakelijk dat de gemeenteraad van de gemeente Roerdalen eerste een zogenaamde (ontwerp) verklaring van geen bedenkingen afgeeft. De voorgenomen ontwikkeling staat niet op de door de raad op 17 december 2014 vastgestelde 'Lijst verklaring van geen bedenkingen Omgevingsrecht', waarin is opgesomd in welke gevallen geen verklaring van geen bedenkingen vereist is.

De ontwerp verklaring van geen bedenkingen is op 6 juli 2023 afgegeven. Indien er geen zienswijzen worden ingediend tegen de ontwerp omgevingsvergunning wordt de ontwerpverklaring van geen bedenkingen gebruikt als definitieve verklaring van geen bedenkingen bij het vaststellen van het definitieve besluit. De ontwerp verklaring van geen bedenkingen in de zin van artikel 2.27 van de Wabo juncto artikel 6.5, lid 1 van het Bor is hierna integraal opgenomen.

In het kader van de ontwerp verklaring van geen bedenkingen heeft de gemeente Roerdalen een planschadeverhaalsovereenkomst gesloten met firma Houtbereiding en Handelsmaatschappij Beatrix B.V., de heer [redacted].

Conclusie
Voor wat betreft het strijdig gebruik als gevolg van de realisatie van het bouwen va neen bedrijfshal blijkt uit de (beperkte) ruimtelijke onderbouwing dat de aangevraagde afwijking vanuit ruimtelijk-planologisch oogpunt toelaatbaar is. De omgevingsvergunning kan ingevolge het bepaalde in artikel 2.12, lid 1, onder a, sub 3° van de Wabo, gelet op het bovenstaande, de ruimtelijke onderbouwing en de ontwerp verklaring van geen bedenkingen van de gemeenteraad, op deze gronden worden verleend.

Er is niet gebleken dat deze aanvraag zal leiden tot een onevenredige aantasting van de kwaliteit van de woon-en leefomgeving ter plaatse. Vanuit ruimtelijk oogpunt bestaan geen bezwaren tegen deze aanvraag en zijn er ten aanzien van deze activiteit geen redenen om de omgevingsvergunning te weigeren.

2. Voorschrift

- De landschappelijk inpassingsplan (zoals opgenomen als bijlage bij dit besluit) dient bij het in gebruik nemen van de te bouwen loods te zijn gerealiseerd en in stand te worden gehouden.

ONTWERP

Verklaring van geen bedenkingen

gemeente roerdalen

Raadsbesluit Jaar 2023/07/06/07

Zaaknummer: Z23-034892
Onderwerp: Verklaring van geen bedenkingen omgevingsvergunning Herkenbosserweg 1a (Beatrix Hout)

De raad van de gemeente Roerdalen heeft;

gezien het voorstel van het college van burgemeester en wethouders van 9 mei 2023,

gelet op het bepaalde in artikel 2.27 Wet algemene bepalingen omgevingsrecht en artikel 6.5 Besluit omgevingsrecht,

het volgende besluit genomen:

Besluit:

Een ontwerp verklaring van geen bedenkingen af te geven op grond van artikel 2.27 Wabo voor het bouwen van een loods op de locatie aan de Herkenbosserweg 1a te Vlodrop.

Aldus vastgesteld in de raadsvergadering van 6 juli 2023.

De gemeenteraad van Roerdalen,

De griffier, [redacted]

De voorzitter, [redacted]

stichting **achmea rechtsbijstand**



Stichting Achmea Rechtsbijstand
Postbus 4116
7320 AC Apeldoorn

Spoorlaan 298
Tilburg

Telefoon 088 462 3700
Fax 088 462 2799
klantenservice@achmearechtsbijstand.nl
www.achmearechtsbijstand.nl

Roerdalen
Aan het college van Burgemeester en wethouders
Postbus 6099
6077 ZH ST. ODILIËNBERG

Datum	*Ons zaaknummer*	*Behandeld door*
6 februari 2024	R221943869	J.M. Landman
Onderwerp	*Uw kenmerk*	06-57951365
zienswijze omgevingsvergunning	Z-082359	Afwezig op woensdag
Herkenbosserweg 1a te Vlodrop (Z-082359)		

Geachte heer, mevrouw,

de heer F.A.P. Cuijpers en mevrouw E.H.M. Cuijpers – Van Helden, Herkenbosserweg 3, 6063 NL in VLODROP vroeg ons om juridische hulp.

Cliënten zijn het niet eens met het bouwplan (Z-082359) voor de bouw van een nieuwe loods
U wilt aan Houtbereiding en Handelsmaatschappij Beatrix B.V.(Hierna: "Beatrix BV"), Herkenbosserweg 1a, 6063 NL VLODROP een omgevingsvergunning geven met afwijking van het bestemmingsplan. Cliënten wonen vanuit de weg gezien aan de rechterzijde van het bouwplan. Dit plan heeft voor cliënten nadelige gevolgen. Het plan is in strijd met een goede ruimtelijke ordening.

Het plan tast het woongenot van cliënten aan
Naast het feit dat cliënten in hun uitzicht zullen worden belemmerd, zijn er ook tal van andere belemmeringen voor het woongenot van cliënten. Hieronder zal ik per afzonderlijk onderdeel aangeven wat naar mening van cliënten onvoldoende is onderzocht of waar uw gemeente onvoldoende motiveert waarom de belangen van omwonenden niet onevenredig worden geschaad.

Het plan is in strijd met de voorwaardelijke verplichting in het bestemmingsplan
In het bestemmingsplan is de volgende voorwaardelijke verplichting opgenomen:
"ter plaatse van de aanduiding specifieke vorm van groen - Voorwaardelijke verplichting - 22 mogen de gronden alleen gebruikt worden ten behoeve van de bestemming indien het erfrichtingsplan zoals opgenomen in Bijlage 18 binnen drie jaar na onherroepelijk worden van het bestemmingsplan gerealiseerd is en instandgehouden wordt."

BRA4-01-2301

Deze voorwaardelijke verplichting heeft betrekking op het bebouwingsvlak van het plangebied. Letterlijk genomen mag het perceel alleen gebruikt worden ten behoeve van de bestemming, indien binnen 3 jaar na het onherroepelijk worden van het bestemmingsplan is voldaan aan de erfinrichtingsplan. Daaraan is niet voldaan waardoor uitvoering van de plannen niet langer mogelijk zijn. Uw gemeente wil echter alsnog een vergunning verlenen, indien Beatrix BV voldoet aan een nieuw ingediend landelijk inpassingsplan (waarin een niet bestaande infiltratiegreppel aan de zuidoostzijde wordt benoemd). Indien en voor zover dat nu nog wel mogelijk is, aangezien Beatrix niet meer kan herstellen dat zij niet binnen 3 jaar het inpassingsplan hebben uitgevoerd, zou de vergunning in ieder geval niet kunnen worden verleend voor zo lang het oorspronkelijke erfinrichtingsplan nog niet is uitgevoerd. In dit geval heeft uw gemeente alleen een voorschrift opgenomen dat hieraan moet worden voldaan voordat het gebouw is gebouwd. Echter, de voorwaardelijk verplichting ziet ook op de uitbreidingsmogelijkheden die mogelijk zijn gemaakt door het opnemen van een maximum bebouwingspercentage. Door de bouw van het nieuwe pand, wordt dan al gebruik gemaakt van de nieuwe mogelijkheden, waar nu juist een voorwaardelijke verplichting op rust. Wat uw gemeente wenst te bereiken is dan ook niet mogelijk.

Naar mening van cliënten zijn de regels uit het bestemmingsplan echter helder en is het plan niet langer uitvoerbaar, zonder een nieuw vast te stellen omgevingsplan voor het plangebied. De vergunning kan zodoende niet worden verleend.

Het is evident dat er sprake zal zijn van strijd met het bestemmingsplan en er is onvoldoende zorgvuldig onderzoek gedaan naar de activiteiten die uitgevoerd zullen worden

Voor de volgende activiteiten is een per activiteit een maximumoppervlakte opgenomen in het bestemmingsplan van ten hoogste 200m2:

- Timmerwerkfabrieken, vervaardiging van artikelen van hout;
- Glasbewerkingsbedrijven;
- smederijen, lasinrichtingen, bankwerkerijen en dergelijke.

Het is onduidelijk hoe de bedrijfsactiviteiten worden gekwalificeerd. Is het vervaardigen van tuinhuisjes geen activiteit als timmerwerkfabriek? En in dat geval, hoeveel oppervlakte wordt hiervoor gebruikt? In ieder geval valt het vervaardigen van houten meubels of tuinhuisjes, niet onder categorie 1 en/of 2 van de Staat van Bedrijfsactiviteiten. De kans is daardoor aanzienlijk dat in de huidige vorm reeds sprake is van strijd met het bestemmingsplan. In de nieuwe situatie kan bijna niet worden uitgesloten dat de activiteiten een overschrijding zullen opleveren van wat conform het bestemmingsplan mogelijk is. Uw gemeente heeft dit onvoldoende onderzocht en Beatrix BV heeft hier onvoldoende duidelijkheid over gegeven. Met dergelijke nauwe bepalingen in het bestemmingsplan, moet er een duidelijk plan liggen. Er is zodoende onzorgvuldig onderzoek gedaan en er is sprake van beoogd strijdig gebruik met het

bestemmingsplan. Uit vaste jurisprudentie blijkt dat uw gemeente niet alleen moet toetsen of een bouwwerk overeenkomst de bestemming van het perceel kan worden gebruikt, doch mede of het bouwwerk ook met het oog op zodanig gebruik wordt opgericht.[1] Om die reden kan uw gemeente de vergunning niet verlenen.

Onvoldoende wordt gemotiveerd waarom uitbreiding van het bedrijf noodzakelijk is

In het verleden is ook handhavend opgetreden tegen verhuur voor activiteiten die niet waren toegestaan binnen het bestemmingsplan. Kennelijk had het bedrijf altijd ruimte over om nog te kunnen verhuren. Daar ligt ook een groot deel van de angst van cliënten op dit moment. De toenmalige verhuurder had zijn huurders niet goed onder controle en zorgde niet voor een beperking van de overlast. Cliënten kunnen op basis van de plannen alleen maar inbeelden dat er weer in nog grotere mate verhuur van het perceel zal gaan plaatsvinden. Dit is overigens ook wat Beatrix BV aan cliënten heeft verteld. De inkomsten moeten zo snel mogelijk omhoog en dat kan snel gerealiseerd worden middels verhuur.

Ook de indeling van de loods doet vermoeden dat dit, gelet op de omschrijving die Beatrix BV geeft voor bijvoorbeeld het onderzoek naar verkeersbeweging en parkeermogelijkheden, dat een dergelijk grote loods niet noodzakelijk is. Met een dergelijk klein aantal aan werknemers en een dergelijk klein aantal verkeersbewegingen, waarom zijn er dan zoveel garagedeuren (14 in totaal) nodig aan twee zijden (iedere zijde 7) van het gebouw? Dat zou alleen noodzakelijk zijn indien er een groot aantal leveranciers tegelijk moeten lossen of als meerdere vrachtwagens tegelijk moeten worden geladen. Dan worden ook nog een groot aantal parkeerplaatsen gereserveerd voor tijdelijke opslag. Wanneer er zo'n grote loods beschikbaar is, met zoveel openingen om te laden en lossen, is er geen noodzaak met de geschetste geringe activiteiten om ook nog parkeerplaatsen te reserveren voor opslag. Tenzij de bedrijfsplannen van Beatrix BV anders zijn dan wordt geschetst.

En dat is ook de indruk die cliënten hebben en wat Beatrix BV buiten de vergunningsaanvraag om, kenbaar maakt. De loods is zo opgesplitst dat laden en lossen aan 2 zijden van het gebouw mogelijk is. Dat maakt het gemakkelijker om de loods op te splitsen voor gebruik door meerdere bedrijven. Daarmee valt en staat een groot deel van de reeds in het plan gebrachte onderzoeken. Als een groot deel gereserveerd wordt voor de verhuur, waarbij de partijen misschien zelfs al bekend zijn, kan ook een betere inschatting gemaakt worden van de toename van de verkeersdruk, geluidsoverlast en het mogelijke gebrek aan parkeerplaatsen. Een onderzoek dat naar mening van cliënten overigens op dit moment ook niet naar behoren is uitgevoerd.

---

[1] Zie onder andere: ECLI:NL:RVS:2014:2860 en ECLI:NL:RVS:2016:2876

Bovendien is de loods tweedehands aangekocht. Deze loods is daarmee geen maatwerk voor dit bedrijf, maar voor een ander bedrijf. Beatrix BV moet zelf de garagedeuren hier nog inzetten. Dat Beatrix BV deze ruimte nodig heeft, of deze (goot)hoogte, is daarmee ook alles behalve voor de hand liggend. Dat uw gemeente dit een mooi plan vindt om uitstoot tegen te gaan, maakt niet dat dit plan ook voldoet aan een goede ruimtelijke ordening. Bovendien wil de landelijk overheid verdozing in het landelijke gebied ook tegengaan middels een landelijke beleidslijn tegengaan.

Waarom is uitbreiding nodig van 1000m2 naar 2500m2 extra ruimte? Wat zijn de plannen met betrekking tot het oude pand? Is de vergunning uitsluitend voor eigen gebruik of wil Beatrix BV een groot deel verhuren? Ook hierbij geldt dat de gemeente zal moeten nagaan of er geen sprake is van een beoogd strijdig gebruik en is er wederom sprake van een onvoldoende zorgvuldige voorbereiding.

Het plan zorgt voor verkeersoverlast en parkeeroverlast

Onderzocht moet worden hoe een maximale belasting van een dergelijk pand, afgaande op de activiteiten die er mogelijk zijn, uitwerkt op de verkeersdruk op de N570. Dit betreft een zeer drukke weg. Daarbij moet niet alleen gekeken worden wat de verwachting is van Beatrix BV, maar wat logischerwijs mag worden verwacht bij een dergelijke uitbreiding. Het bestemmingsplan staat een bedrijf toe met een formaat van 30% van de oppervlakte van het perceel dat de bestemming 'bedrijf' heeft. Dat is ongeveer 12.350 m2. Dat is dan ongeveer 3.705 m2 dat het bedrijf ook volledig, of misschien zelfs meer, gaat benutten. Althans, met een uitbreiding van (36x70) 2.520 m2 zit men, afgaande op wat Beatrix BV schrijft over de bestaande hal op 3.500 m2 totale bedrijfsoppervlakte die benut kan worden voor een groot aantal activiteiten. De motivatie met betrekking tot het gebruik van deze panden, is onvoldoende ingevuld. Waarom blijft de verkeersgeneratie volgens het onderzoek gelijk, namelijk 6 bestelbussen/lichte vrachtauto's en 1 vrachtauto, maar zijn er wel een groot aantal van 14 toegangspoorten nodig?

Kijken we naar tekening met bladnummer B-01, dan zien we de bedrijfsruimte 'industrie' ingetekend. Daarin staat ook 'bedrijfsruimte niet bedoeld om te worden verwarmd voor het verblijven van mensen conform bouwbesluit 2012'. Dat terwijl hier de werkplaats wordt gehuisvest, waar grote prefab constructies worden gebouwd. Dat zijn grote constructies waar kennelijk grote machines moeten komen te staan, getuige de motivering dat het gebouw een goot- en bouwhoogte moet hebben van 8m. De goothoogte van de bestaande bouw is echter slechts rond de 3m en de bouwhoogte met puntdak zit rond de 6m. Ondertussen zouden de activiteiten, volgens de motivatie bij de parkeernormen, niet wijzigen. Daarnaast wordt in de huidige situatie aangeven dat er weinig parkeerplaatsen nodig zijn omdat veel werk plaatsvindt bij de klant. Die conclusie past niet, of in ieder geval niet meer, bij de nieuwe situatie. Kennelijk werkt het bedrijf voornamelijk met prefab bouw. Een kenmerk van prefab, dit is algemeen bekend, dat juist in de werkplaats veel arbeid wordt verricht en bij de klant alleen nog

maar een totaalconstructie hoeft te worden geplaatst. Het werk vindt dan ook voornamelijk plaats in de loods. Cliënten kunnen zich niet voorstellen dat hierdoor gemakkelijk kan worden gedacht over het aantal parkeerplaatsen. Zeker nu is aangegeven dat het verharde terrein waaronder de parkeerplaatsen bestemd zijn voor parkeren en tijdelijke opslag. Wat blijft er dan over aan parkeerruimte als er 'tijdelijk' iets wordt opgeslagen? Cliënten wonen naast het plangebied en weten dat andere bedrijven op die locatie nu containers stallen. Daarnaast worden er ook boomstammen gestald die op het terrein worden verwerkt tot gekloofd hout. Daar is straks minder ruimte voor, zodat de kans groot is dat een en andere langdurig op de parkeerplaatsen blijft staan.

Bovendien gaat men uit van een beperkt aantal vierkante meters. 2500m2 aan hal en 70m2 aan kantoorruimte. Wat gebeurt er dan in de oude loods? Wordt dit gesloopt? Cliënten kunnen zich in ieder geval niet voorstellen dat die loods leeg blijft staan. In dat geval is in ieder geval niet voldoende gemotiveerd waarom een dergelijk omvangrijke uitbreiding noodzakelijk is. Dit onderzoek is onbehoorlijk uitgevoerd, terwijl het een vereiste is dat het plan wel voorziet in eigen parkeerbehoefte. Op basis van 62.3.1 van het bestemmingsplan moet voldaan worden aan de parkeernormen zoals gepubliceerd door het CROW.

Onvoldoende is gemotiveerd dat het plan geen verkeers- en parkeeroverlast veroorzaakt.

Cliënten vrezen dat het plan voor geluidsoverlast zorgt

Nu er nog veel onduidelijk is over de verkeersbewegingen, is het ook onduidelijk of er geen geluidsoverlast wordt veroorzaakt door een eventuele toename aan verkeer. De plannen hebben er in omvang in ieder geval alle schijn van dat er sprake zal zijn van een forse toename. Ook zal er door de wijziging van de hoogte van het pand gebruik worden gemaakt worden van nieuwe machines. Althans, zo hebben cliënten vernomen. De hoogte van het pand is noodzakelijk om deze machines te kunnen plaatsen. Om wat voor machines het gaat, is onduidelijk. Daarbij is ook onduidelijk hoeveel geluidsoverlast deze machines zullen gaan veroorzaken. Bovendien is niet voldoende onderzocht of er middels de uitvoering van dit plan geen toename is van de activiteiten, wat in strijd kan zijn met het bestemmingsplan, dit wederom gelet op het beoogd strijdig gebruik. Bovendien kan de hogere goothoogte die uw gemeente nu toestaat ook zorgen voor meer geluidsoverlast door weerkaatsing van geluid van de wegen en overige percelen, waaronder agrarische bedrijven en de natura2000 gebieden. In ieder geval moet onderzocht worden wat voor effect dit heeft. Wil uw gemeente dit toch vergunnen, moet er wel een akoestische onderzoek worden uitgevoerd. Er is nu geen akoestisch onderzoek gedaan. Het is algemeen bekend dat geluidsoverlast de gezondheid ernstige schade toebrengt. Daarom is aanpassing van het plan noodzakelijk.

Er is geen onderzoek gedaan naar de aanwezigheid van bedreigde diersoorten

In de nabije omgeving van het plangebied leven bedreigde diersoorten waaronder de das, vos en marter, zie **bijlage 1**. Er is geen onderzoek gedaan of de dassen zich niet hebben genesteld in de grond van het plangebied. Daarnaast is geen onderzoek gedaan naar de effecten van de lichtvervuiling door het toepassen van een groot aantal lampen die werken op een schemerschakelaar. Blijft deze verlichting vervolgens de hele nacht branden? Wat voor impact heeft dit op de diersoorten die leven in de omgeving en in de nabijgelegen natura2000 gebieden en natuurpark De Meinweg. Cliënten menen dat er eerst onderzoek moet worden gedaan, vervolgens getoetst moet worden of het plan uitvoerbaar is en zo ja of het dan uitgevoerd moet worden onder strikte voorwaarden. Dit in het kader van een aanhaakplicht toestemming handelen met gevolgen voor natuurgebieden/beschermde plant- en diersoorten.

De goothoogte is in strijd met het bestemmingsplan

Cliënten hebben na uitvoering van het plan direct zicht op een hoog, massief pand. Cliënten menen dat een dergelijk gebouw niet past in de omgeving. Het plangebied ligt tussen twee natura2000 gebieden in. Een grote stalen constructie past niet bij een dergelijke groene omgeving. Om die reden kunnen cliënten uw motivering dan ook niet volgen om af te wijken van het bestemmingsplan. Hoewel het bestemmingsplan een hogere bouwhoogte toelaat, is er wel een duidelijke beperking opgenomen met betrekking tot de goothoogte. Het geheel krijgt met een lagere goothoogte een minder massief uiterlijk. Dat uw gemeente meent dat hiervan kan worden afgeweken omdat het op een grote afstand ligt van de openbare weg, zijn cliënten het niet mee eens. In 2016 is het bestemmingsplan aangepast. Indien deze ontwikkeling wenselijk was, had uw gemeente dit destijds kunnen wijzigen. Uw gemeente vond destijds nog dat de ontwikkeling bijdroeg aan het verfraaien van de uitstraling van het bedrijf, wat uiteindelijk ten goede komt aan de omgeving (zie toelichting bij het bestemmingsplan Buitengebied Roerdalen – 2^{e} herziening). Daar is weinig van overgebleven.

De ontwikkeling komt helemaal niet ten goede aan de omgeving en het levert ook geen verfraaiing op van het uiterlijk van het bedrijf. Het bestaande gebouw blijft het aanzicht vanaf de weg en het nieuwe gebouw komt er, in verder natuurlijk gebied, als een massale constructie tussen te staan. Zeker in een relatief open gebied, zou dit voor uw gemeente een zeer belangrijk punt moeten blijven. Het is dan ook bijzonder dat uw gemeente hier een uitzondering wil maken, terwijl in het volledige bestemmingsplan voor praktisch alle gebouwen telkens een maximumgoothoogte wordt aangehouden van 6m. De enige uitzondering hierop is de bestemming Detailhandel – Tuincentrum. Terwijl ook daar nog steeds een lagere goothoogte wordt gehanteerd dan 8m. Gaat uw gemeente dan ook straks aan agrariërs toestaan om hogere stallen te bouwen, indien deze wat verder van de weg staan?

Bovendien lijkt er ook helemaal geen noodzaak te zijn voor een dergelijk hoge goothoogte. Indien de huidige werkplaats verplaatst wordt naar de nieuwe loods, zou de bouwhoogte van de oude loods voldoende moeten zijn om de werkplaats te kunnen verplaatsen. Ook de prefab bouwwerken en te stallen bedrijfswagens kunnen met een lager dak wel worden geplaatst in het nieuwe pand. De bouwhoogte is zo'n 4 meter hoger dan de hoogte van de toegangspoorten. Waarom is het belang van Beatrix BV geschaad bij het uitvoeren van een loods met een lagere goot- en/of bouwhoogte? Zijn de plannen in dat geval niet meer uitvoerbaar en waarom in dat geval niet? Bij de ruimtelijke onderbouwing wordt geschetst dat de uitvoering van het plan geen invloed zal hebben op de activiteiten van Beatrix BV. Waarom is dan met betrekking tot de goothoogte opeens rekening gehouden met 'vrije werkhoogte'? Waarom zouden zonnepanelen beter werken bij een goothoogte van 8 meter? En waarom kan die vrije werkhoogte niet worden gerealiseerd met een goothoogte van 6 meter, die vervolgens verloopt naar een nokhoogte van 8 meter? Dat kan ook gerealiseerd worden met een dakhelling van 45 graden. In dat geval heeft dat onderaan de streep nauwelijks invloed op de vrije werkhoogte.

Daarnaast is niet gekeken wat voor invloed dit heeft voor direct omwonenden. Cliënten hebben hun perceel zo kunnen inrichten dat zij weinig last hebben van de huidige bebouwing. Dat gaat ingrijpend veranderen met de komst van het nieuwe pand. Cliënten stellen dat uw gemeente de belangen van cliënten niet voldoende heeft afgewogen en onvoldoende heeft gemotiveerd waarom de afwijking past binnen een goede ruimtelijke ordening.

Het bebouwingpercentage is in strijd met het bestemmingsplan

Bij de schets van de nieuwe situatie is zowel de bestaande bedrijfshal als de nieuwe bedrijfshal ingetekend. Het aantal vierkante meter is echter verkeerd genoteerd. Ten eerste hoort het achterliggende perceel met een oppervlakte van 2000m2 niet bij het op de verbeelding gearceerde deel van het bebouwingsgebied. Ook niet het volledige voorste perceel is hier onderdeel van. Een behoorlijk deel van dit perceel is gewijzigd naar de bestemming 'Groen-2' met de komst van het bestemmingsplan in 2016. De architect neemt echter voor de bepaling van het bebouwingsgebied het volledige perceel mee in de berekening. Daarbij gaan zij uit van een totaal van 13050 + 2000 = 15050 m2. Uiteindelijk komen zij tot een bebouwingspercentage van 26,8%. Overigens lijkt het er daardoor wel op dat zij enkel zijn uitgegaan van het perceel van 13.050m2. (3500/13050) x 100 is namelijk 26,8%. Maar in dat geval wordt nog steeds uitgegaan van een beduidend groter bouwvlak dan waar de verbeelding rekening mee heeft gehouden. Ongeveer 10% van het perceel behoort niet tot het bouwvlak. Dan blijft zo'n (13050 x 0,9) 11.745 m2 over.

Ook is het totale percentage aan bebouwing onjuist. Het nieuwe pand wordt kennelijk afgerond op 2.500m2 aangezien de bestaande bebouwing wordt begroot op 1.000m2. Het nieuwe gebouw is echter

(36x70) 2.520 m2. Voor de bestaande bebouwing wordt eveneens uitgegaan van een verkeerd oppervlakte. De ingetekende bestaande loods is een stuk kleiner dan de daadwerkelijke situatie. Naar schatting is dit ongeveer 1.200m2 aan bebouwing, enkel voor de bestaande loods. Dan zijn er nog 2 andere gebouwen opgenomen in de tekening, waaronder op het zuidelijk deel een buitenopslag van 6 meter hoogte en een lengte van circa 30 meter en een bouwwerk met een puntdak. Achter dit gebouw met puntdak worden bedrijfswagens gewassen zonder dat hier een opvangput voor is. Het water, vermoedelijk met afwasmiddel, gaat rechtstreeks de grond in. Ook een veranda aan de voorzijde van het bedrijfsgebouw, van 21 vierkante meter, wordt niet meegeteld. Waarom worden deze gebouwen niet meegeteld als bedrijfsgebouw? En zo niet, is er dan niet, met daarnaast nog alle producten die gepresenteerd worden als een soort buitenshowroom, een overschrijding van de maximale oppervlakte van 100m2 voor bijbehorende bouwwerken. En hoe zit dat dan met de goothoogte van die bouwwerken? En moeten die producten niet ook gezien worden als bedrijfsgebouwen, aangezien dit een soort buitenshowroom is voor gebouwen. De producten zijn in dit geval gebouwen, die daar ook langdurig, met de grond verenigd, staan. Bovendien is dit gebruik ook in het bestemmingsplan opgenomen als bedrijfsactiviteit “showroom/showtuin”, zodat dit ook behoort tot een hoofdactiviteit. Daarmee moeten deze bebouwingen ook worden gezien als bedrijfsgebouwen en niet als bijbehorende bouwwerken.

Indien we uitgaan van de meest gunstige situatie, waarbij geen van de andere gebouwen kan worden meegerekend, zouden we uitkomen op (1200 + 2520) 3.720 m2 aan bebouwing. Dat is ((3720/11745) x 100) 31,7% aan bebouwing binnen het bebouwingsgebied. Zo is ook hier sprake van een overschrijding en moet kritisch gekeken worden wat mogelijk is. Hoe dan ook kan dit niet zonder meer worden vergund zonder afwijking van het bestemmingsplan. Bij een eventuele binnenplanse afwijking, staan ook veel voorwaarden opgenomen in het bestemmingsplan.

Onvoldoende is aangetoond dat het plan bijna energieneutraal kan worden uitgevoerd

Onduidelijk is wat de energiebehoefte is voor het pand met groot formaat machines. Gewerkt wordt met een beperkt aantal zonnepanelen. Bij de berekening voor de spanten is ook het advies gegeven om geen zonnepanelen te plaatsen in verband met de permanente belasting. Met betrekking tot het verwarmen van het pand is ook niet aangegeven op welke wijze dit gebeurt. Hierover staan in de stukken ook tegenstrijdigheden. Zo wordt voor het onderzoek naar brandveiligheid gesproken over een bouwwerk dat bedoeld is voor het verblijven van personen, maar zoals eerder besproken staat op een van de bovenaanzichten van het nieuwe pand dat het een ruimte betreft die niet bedoeld is voor verwarming voor het verblijf van personen. Het lijkt erop dat een aantal onderzoeken niet naar behoren is uitgevoerd. Hoe dan ook is onduidelijk hoe het pand wordt verwarmd. Het enige dat te herleiden is, is dat de warmwatervoorziening conform NEN 1006 moet worden uitgevoerd. Dit ziet echter alleen op de veiligheid en gezondheid (minimale eisen en voorwaarden) van de leidingwaterinstallaties.

Hierdoor is niet voldoende gemotiveerd dat het pand energieneutraal kan worden uitgevoerd.

De resultaten uit het bodemonderzoek zijn onbetrouwbaar

Aangetoond is dat er veel verontreiniging in de bodem is aangetroffen. Ook in het grondwater is in het verleden al aangetoond dat deze verontreinigd is. Bijvoorbeeld met antraceen, dat ook een gevaar vormt voor het drinkwater. Maar ook veel andere gevaarlijke stoffen. Cliënten wonen binnen een cirkel van 100 meter van de vindplaats van de verontreinigingen. Naar mening van cliënten zijn de resultaten aanleiding om het overige deel van het perceel goed te onderzoeken. Voornamelijk omdat een aantal van de stoffen na 1987 in de grond zijn gekomen, waardoor er sprake is van een zorgplicht. Die grond moet derhalve worden gesaneerd. Uit de resultaten blijkt ook dat die vervuiling afloopt naar omliggende percelen, zodat dit ook veel impact heeft op het leefklimaat van cliënten. Uit het onderzoek blijkt dat voor de vervuiling met minerale olie een plan van aanpak moet worden goedgekeurd door uw gemeente. Die vervuiling valt onder de zorgplicht en moet worden gesaneerd, ook zonder roering van de grond.

Dat hetzelfde niet geldt voor de verontreiniging met zware metalen, bevreemdt cliënten. Zonder daadwerkelijk motivering wordt aangenomen dat de vervuiling grotendeels heeft plaatsgevonden voor 1987. Die aanname is nergens op gebaseerd. De conclusie wordt in ieder geval getrokken dat de vervuiling is veroorzaakt door het impregneren van hout. Het impregneren (verduurzamen) van hout is begonnen toen de 2e generatie van de familie het bedrijf overnam. Het bedrijf is op gericht in 1968, Nog geen twintig jaar voor 1987. Kennelijk is de 2e generatie pas begonnen met het massaal impregneren van hout. Dat is dus niet direct in 1968 geweest. Volgens de LinkedIn-pagina van de huidige eigenaar, heeft zijn vader, W. Houben, 2e generatie, het bedrijf voortgezet in 1974. Uit de ruimtelijke onderbouwing voor het veegplan in 2016, wordt duidelijk dat W. Houben begonnen is met het impregneren.[2] *"Nadat het bedrijf zich gespecialiseerd had in het verduurzamen van hout (impregneren) onder leiding van W. Houben (2e generatie), is er in het begin van het nieuwe millennium besloten te stoppen met het milieubelastende principe van verduurzaming. Reden hiervoor was hoofdzakelijk de te hoge belasting voor mens en omgeving."*

Begin van het millennium is in dat geval nog vrij breed geformuleerd. Volgens cliënten is het bedrijf met deze belastende methodes gestopt in 2006. Zo'n twintig jaar dus na 1987. Het bedrijf zal niet direct in 1974 begonnen zijn met het impregneren, en zeker niet op grote schaal. Met een beetje onderzoek kan

---

[2] https://www.planviewer.nl/imro/files/NL.IMRO.1669.BPBG2eherziening-VG04/b_NL.IMRO.1669.BPBG2eherziening-VG04_tb15.pdf

worden geconcludeerd dat het verontreinigen van de grond met zware metalen, voornamelijk gebeurd is in de periode ná 1987. Daarom valt ook de verontreiniging met zware metalen onder de zorgplicht en zou sanering van de grond moeten worden uitgevoerd, zelfs als de grond niet geroerd wordt. Cliënten menen dan ook dat hiervoor eenzelfde voorschrift in de vergunning moet worden opgenomen, zoals is opgenomen voor de verontreiniging met minerale olie. Indien dit niet wordt gedaan, rest cliënten nog enkel de mogelijkheid om een verzoek tot handhaving in te dienen.

Het onderzoek naar de stikstofdepositie is onvoldoende

Het plangebied zit op een zeer kleine afstand tot twee natura2000 gebieden en natuurpark De Meinweg. De aanvrager levert informatie aan, op basis waarvan een berekening wordt gemaakt. Zo dicht op natura2000 gebieden, heeft uw gemeente de natuurlijke plicht om de waarde van deze gebieden zo goed mogelijk te beschermen. Met betrekking tot verkeer- en parkeeroverlast is het reeds een vreemde motivatie, maar voor een dergelijk concreet maatschappelijk probleem als het behoudt van natura2000 gebieden, moet voorzichtig worden omgegaan. Het gebied is al zo enorm verontreinigd. Dat bij het onderzoek uitgegaan wordt van een zeer beperkt aantal parkeer bewegingen, is onvoldoende. Wat zou de maximale belasting in de gebruiksfase kunnen zijn, indien het aantal verkeersbewegingen worden gekoppeld aan het aantal vierkante meters aan opslag? Qua bestemmingsplan zijn namelijk ook nog andere activiteiten toegestaan.

Daarbij wordt uitgegaan van een energie neutrale bouwfase door gebruik van uitsluitend emissievrije werktuigen. Uw gemeente heeft dit op geen enkele wijze gewaarborgd in de vergunning.

Op welke wijze gaat het bedrijf stoken? Een bedrijf dat hout verwerkt heeft vermoedelijk veel houtafval dat verbrand kan worden voor de verwarming van het pand. Veel van het houtafval bestaat bovendien uit geïmpregneerd hout, wat een gezondheidsrisico oplevert bij verbranding. Cliënten hebben hier negatieve ervaringen mee gehad in het verleden.

Uw gemeente weegt de belangen van cliënten te weinig mee in haar besluitvorming

Voor het geval uw gemeente opmerkt dat er sprake is van kleine overschrijdingen, willen cliënten opmerken dat uw gemeente telkens meer toelaat op dit perceel. Zo was de toename van het maximale bebouwingsvlak In 2016 een toename van zo'n 300%. Nu wil uw gemeente daar dan bovenop weer een hogere goothoogte toestaan en het lijkt erop dat de gemeente ook niet kritisch kijkt naar het aantal vierkante meters dat meegewogen wordt voor het maximumbebouwingsvlak. Uw gemeente heeft de belangen van cliënten keer op keer naast zich neergelegd. Zo werd tegen illegale verhuur eerst nog opgetreden omdat dit niet binnen de bestemming was toegestaan. Vervolgens werden diezelfde activiteiten opgenomen in het bestemmingsplan als toegestane activiteiten. Ook bij de uitbreiding van die mogelijkheden werden cliënten door uw gemeente niet gehoord. Net zoals dat het belang van de

flora en fauna niet goed wordt/werd meegewogen. Hoewel cliënten vertrouwen hebben in de huidige eigenaar van het bedrijf, heeft het bedrijf dat in het verleden van alles gedaan waardoor de grond hevig is vervuild. Een dergelijk bedrijg krijgt alles voor elkaar binnen uw gemeente, terwijl een bewoner die hier al tientallen jaren netjes volgens de regels leeft, niet wordt gehoord. Cliënten willen daarmee niet aangeven dat zij het Beatrix BV misgunnen om uit te breiden, maar zij voelen zich ongelijk behandeld door uw gemeente.

Onduidelijk is of de onderzoeken correct zijn uitgevoerd

Bij de aanvragen zitten meerdere tekeningen. Kennelijk zijn door de jaren heen de plannen gewijzigd. Het laatste plan lijkt te gaan om de loods van 36 bij 70 meter. Maar een groot deel van de onderzoeken zijn gebaseerd op de oude plannen. Zo bijvoorbeeld het ontwerpadvies fundering, waarbij wordt uitgegaan van 3 kleine loodsen. Of in het verkennend vooronderzoek wordt uitgegaan van een kleinere loods en een nieuwe, grotere loods, op de plek waar de huidige loods staat. Zijn de overige onderzoeken dan wel uitgevoerd op basis van de meest recente plannen?

Cliënten willen graag met de gemeente meedenken over een andere oplossing

Mijn cliënten zijn bereid af te zien van verdere stappen met de volgende aanpassingen en toelichting, en/of als u met voorwaarden/maatwerkvoorschriften in de vergunning regelt dat:

- Er geen verhuur plaatsvindt en dat dit ook duidelijk is opgenomen in de vergunning;
- Dat op het terrein geen containers van derden meer worden gestald;
- Dat het uiterlijk van het gebouw zo wordt aangepast dat dit beter in de omgeving past, bijvoorbeeld middels aanplanting van groen tegen of rond de gevels, of het gebruik van grotendeels natuurlijke materialen;
- Het gebouw te verlagen of in ieder geval de goothoogte te verlagen naar 6 meter met toepassing van een hellend dak;
- Het aantal poorten aan de zuidelijke zijde te reduceren tot 2 poorten;
- Lichtschakelaars met tijdschakeling die zorgen dat de buitenverlichting vanaf 22:00 tot 06:00 uur is uitgeschakeld;
- Camera's zo gericht dat deze rekening houden met de privacy van cliënten;
- Een aardewal met beplanting aan de zuidoostelijke zijde van het plangebied om het zicht op het bedrijf en de geluidsoverlast te beperken.
- Duidelijke afspraken over wat gebeurt met het huidige pand;
- Duidelijkheid over hoe het lossen van goederen verloopt aan de zuidoostzijde van het perceel. Hoe wordt daar met de beperkte draaicirkel gelost?
- Eén en ander zoals hierboven genoemd als expliciete voorwaarde aan de omgevingsvergunning te verbinden.

U kunt planschade voorkomen door een aanpassing van het plan

Een goede ruimtelijke ordening vraagt dat u het nadeel voor omwonenden zo klein mogelijk houdt.

Cliënten vragen u geen vergunning te verlenen

Als u toch een vergunning verleent, wat cliënten u dringend verzoeken niet te doen, vraag ik u rekening te houden met de bezwaren van cliënten. Cliënten daarbij nadrukkelijk aan dat zij bereid zijn om over de invulling verder in gesprek te gaan met uw gemeente.

Bel of mail mij gerust als u nog vragen hebt

U bereikt mij op telefoonnummer 06-57951365. Mailen kan naar klantenservice@achmearechtsbijstand.nl. Ons zaaknummer is R221943869. Wilt u dit nummer altijd noemen als u belt of mailt? Wij kunnen u dan sneller helpen.

Met vriendelijke groet,

Dhr. J.M. Landman
jurist

stichting **achmea rechtsbijstand**

Bijlage 1







stichting **achmea rechtsbijstand**

Postbus 4116 – 7320 AC APELDOORN

PostNL
Port Betaald
Port Payé
Pays-Bas



Ingekomen

- 8 FEB 2024

M [ ] E-S [ ] R [X]
MER [ ]

2090C – #X910X0X#00#0000#

ENC5-01-2301

gemeente roerdalen

NOTA ZIENSWIJZEN
Omgevingsvergunning Herkenbosserweg 1a, 6063 NL Vlodrop

Maart 2024

1. Inleiding
De ontwerp-omgevingsvergunning met daarbij de ontwerp-verklaring van geen bedenkingen ten behoeve van het bouwen van een nieuwe bedrijfshal aan de Herkenbosserweg 1a, 6063 NL Vlodrop (Beatrix Hout) heeft met ingang van 5 januari 2024 gedurende zes weken ter inzage gelegen. Gedurende deze periode was het voor éénieder mogelijk om een zienswijze in te dienen. Van deze mogelijkheid is éénmaal gebruik gemaakt.

De zienswijze is ontvangen 8 februari 2024. De indiener is Stichting Achmea Rechtsbijstand namens haar cliënten de heer F.A.P. Cuijpers en mevrouw E.H.M. Cuijpers-Van Helden (hierna: indieners). De zienswijze is binnen de daarvoor gestelde termijn ontvangen, voldoet ook aan de overige eisen die daaraan worden gesteld en is daarmee ontvankelijk.

2. Reactie Provincie Limburg
Voor de volledigheid wordt erop gewezen dat ook de Provincie Limburg een reactie heeft gestuurd naar aanleiding van de ontwerp-omgevingsvergunning met bijhorende ontwerp-verklaring van geen bedenkingen. Op 23 februari 2024 hebben zij aangegeven het ontwerp te hebben beoordeeld op de provinciale belangen en dat zij op basis van die beoordeling geen aanleiding zien om een zienswijze in te dienen.

3. Beoordeling zienswijze
Hierna wordt de ingediende zienswijze per onderdeel samengevat en van een gemeentelijke reactie voorzien. Daarbij wordt dezelfde volgorde aangehouden zoals in de zienswijze is toegepast. Het samenvatten van de zienswijze heeft alleen tot doel de leesbaarheid van deze Nota te vergroten. Bij de beoordeling van de zienswijze is de volledige brief meegenomen, zoals deze bij de gemeente is ingediend en kenbaar gemaakt.

Indieners zijn van mening dat het plan in strijd is met een goede ruimtelijke ordening, hun woongenot hierdoor wordt aangetast, onvoldoende onderzoek heeft plaatsgevonden, het besluit onvoldoende is gemotiveerd en de belangen van omwonenden onevenredig worden geschaad. Dat wordt vervolgens per onderdeel beschouwd.

<u>A. Het plan is in strijd met de voorwaardelijke verplichting in het bestemmingsplan.</u>
Indieners stellen dat het plan niet uitvoerbaar is aangezien niet is voldaan aan de voorwaardelijke verplichting zoals die is opgenomen in artikel 7.4 sub n van de regels bij het bestemmingsplan Buitengebied Roerdalen – 2de herziening. Het perceel mag alleen worden gebruikt ten behoeve van de bestemming indien binnen 3 jaar na het onherroepelijk worden van het bestemmingsplan is voldaan aan het erfinrichtingsplan. Daaraan is niet voldaan waardoor de plannen niet langer mogelijk zijn. De gemeente wil alsnog een vergunning verlenen indien Beatrix Hout voldoet aan een nieuw inpassingsplan (waarin een niet bestaande infiltratiegreppel aan de zuidoostzijde wordt benoemd). Die vergunning kan niet worden verleend voor zo lang het oorspronkelijke erfinrichtingsplan niet is uitgevoerd. De regels uit het bestemmingsplan zijn helder en het beoogde plan is niet uitvoerbaar zonder een nieuw vast te stellen omgevingsplan.

Ad A: gemeentelijke reactie
Dit onderdeel van de zienswijze richt zich op de voorwaardelijke verplichting uit artikel 7.4 sub n van de regels bij het bestemmingsplan Buitengebied Roerdalen – 2de herziening. Dit artikel luidt:
“ter plaatse van de aanduiding specifieke vorm van groen - Voorwaardelijke verplichting - 22 mogen de gronden alleen gebruikt worden ten behoeve van de bestemming indien het erfrichtingsplan zoals

opgenomen in Bijlage 18 binnen drie jaar na onherroepelijk worden van het bestemmingsplan gerealiseerd is en instandgehouden wordt".

In de eerste plaats moet erop worden gewezen dat de voorwaardelijke verplichting – anders dan de redactie in de regels doet vermoeden – specifiek is opgenomen met het oog op het vergroten van het bouwvlak. Dit blijkt uit paragraaf 2.12 van de toelichting bij het bestemmingsplan Buitengebied Roerdalen – 2de herziening, waarin het volgende is opgenomen:
"Aan het in gebruik nemen van het bouwvlak en het gebruik van gronden ten behoeve van vergroting van het bouwvlak wordt een voorwaardelijke verplichting gekoppeld ten behoeve van de realisatie en instandhouding van de landschappelijke inpassing." In deze toelichting wordt de voorwaardelijke verplichting duidelijk gekoppeld aan de vergroting van het bouwvlak. Deze koppeling komt echter niet duidelijk terug in artikel 7.4 sub n van de regels. Dat dit echter niet leidt tot de door indieners weergegeven gevolgen, wordt hierna verder onderbouwd.

Voor zover indieners van mening zijn dat het bedrijf in zijn huidige vorm (dus zonder uitbreiding) ter plaatse niet mag zijn gevestigd, wijzen wij erop dat het huidige gebruik wordt beschermd door het overgangsrecht uit artikel 68 van het bestemmingsplan Buitengebied Roerdalen – 2de herziening. Daarbij wordt opgemerkt dat het bedrijf reeds positief was bestemd in het daarvóór geldende bestemmingsplan Buitengebied Roerdalen (vastgesteld op 30 mei 2013). Op basis van artikel 7 van dat bestemmingsplan was ter plaatse reeds een houtbereidingsbedrijf toegestaan waarbij de bestaande bedrijfsgebouwen als maximale bebouwing waren toegestaan. Het is dus onjuist om aan te nemen dat het bedrijf in zijn huidige vorm (dus zonder uitbreiding) ter plaatse niet mag zijn gevestigd.

Verder geven indieners aan dat omwille van het niet realiseren van het erfinrichtingsplan geen gebruik kan worden gemaakt van de ruimere bouwmogelijkheden zoals genoemd in het bestemmingsplan Buitengebied Roerdalen – 2de herziening en dat hiervoor een nieuw omgevingsplan moet worden vastgesteld. In dat kader moet erop worden gewezen dat de onderhavige vergunningprocedure enkel ziet op een grotere goothoogte (8,2 meter waar volgens het bestemmingsplan 6 meter is toegestaan) maar nog steeds ruim wordt voldaan aan de maximale bouwhoogte van 10 meter uit dat bestemmingsplan. Er is dus inderdaad sprake van een goothoogte die strijdig is met het bestemmingsplan, maar uit het oogpunt van zorgvuldigheid is ten aanzien van die strijdigheid een nieuw landschappelijk inpassingsplan opgesteld waarin het eerdere erfinrichtingsplan volledig wordt gerespecteerd en substantieel wordt uitgebreid. Die uitbreidingen bevinden zich met name aan de NO-zijde en ZO-zijde van het perceel, waarbij met name de inpassing aan de ZO-zijde van het perceel erop is gericht om de nieuwe bedrijfshal zo veel mogelijk aan het zicht van indieners te onttrekken. Wat de opmerking ten aanzien van de infiltratiegreppel betreft: deze maakt deel uit van zowel het eerdere erfinrichtingsplan als het uitgebreide landschappelijk inpassingsplan en zal als onderdeel daarvan ook moeten worden gerealiseerd. Bovendien is het zo dat aan de ZO-zijde van het perceel enkel het hemelwater van de verharding aan die zijde zal worden afgevoerd. De afvoer van het hemelwater dat op de nieuwe bedrijfshal terecht komt, zal via de andere zijde van het perceel plaatsvinden.

<u>B. Er zal evidente strijdigheid zijn met het bestemmingsplan en er is onvoldoende onderzoek gedaan naar de activiteiten die zullen worden uitgevoerd.</u>
Timmerwerkfabrieken, vervaardiging van artikelen van hout, glasbewerkingsbedrijven, smederijen, lasinrichtingen, bankwerkerijen en dergelijke zijn in het bestemmingsplan per activiteit beperkt tot een maximale oppervlakte van 200m2. Onduidelijk is hoe de bedrijfsactiviteiten van Beatrix Hout worden gekwalificeerd. De kans is daardoor aanzienlijk dat in de huidige vorm reeds sprake is van strijd met het bestemmingsplan. In de nieuwe situatie kan bijna niet worden uitgesloten dat de

activiteiten een overschrijding zullen opleveren van wat conform het bestemmingsplan mogelijk is. Dit is onvoldoende onderzocht. Tevens wordt verwezen naar jurisprudentie waaruit zou blijken dat onvoldoende is getoetst of de vergunning kan worden verleend.

Ad B: gemeentelijke reactie
Volgens het bestemmingsplan "Buitengebied Roerdalen – 2de herziening" geldt op deze locatie de bestemming "Bedrijf" met daarbij de aanduiding "specifieke vorm van bedrijf – houtbereidingsbedrijf". Binnen die specifieke aanduiding zijn vervolgens nog de volgende mogelijkheden opgenomen (artikel 7.1 sub v):
- *timmerwerkfabrieken, vervaardiging artikelen van hout met een productie oppervlak van maximaal 200 m² uit categorie 3.1 van de Staat van Bedrijfsactiviteiten;*
- *glasbewerkingsbedrijven uit categorie 3.1 van de Staat van Bedrijfsactiviteiten;*
- *constructiewerkplaatsen: uitsluitend in een gesloten gebouw met een productie oppervlak van maximaal 200 m² uit categorie 3.1 van de Staat van Bedrijfsactiviteiten;*
- *smederijen, lasinrichtingen, bankwerkerijen en dergelijke met een productie oppervlak van maximaal 200 m² uit categorie 3.1 van de Staat van Bedrijfsactiviteiten;*
- *een showroom/showtuin voor houtproducten zoals tuinhuisjes en hout gerelateerde producten zoals vloeren.*

Dit alles ook met de daarbij horende werkplaatsen, magazijnen, kantines en bergingen (artikel 7.1 sub w) en voorzieningen, zoals erven, tuinen, speelvoorzieningen, groen, water, nutsvoorzieningen, parkeervoorzieningen, laad- en losvoorzieningen, recreatieve paden en toegangswegen (artikel 7.1 sub x).
Ten aanzien van veel begrippen (houtbereidingsbedrijf, timmerwerkfabriek, constructiewerkplaats, etc.) zijn geen definities in het bestemmingsplan opgenomen. In dat geval moet het Van Dale woordenboek worden geraadpleegd. De belangrijkste termen worden als volgt omschreven:

- *"houtbereiding: hout d.m.v. creosoot enz. tegen bederf vrijwaren"*: dit is niet van toepassing, want in de bedrijfsvoering van Beatrix Hout wordt geen creosoot (kleurloze of lichtgevende olieactige vloeistof, door distillatie uit koolteer verkregen, met bederfwerende eigenschappen met name voor hout) toegepast. Het gaat eigenlijk om impregneren, wat ter plaatse niet meer gebeurd.

- *"timmerwerk: wat door timmeren tot stand komt":* timmeren gebeurt wel degelijk bij Beatrix Hout, maar daarbij wordt nu en in de toekomst voldaan aan het maximale productie oppervlak van 200m2. Bij *"productie"* gaat het immers om *"voortbrenging door inspanning en arbeid"*, met andere woorden: de oppervlakte waar daadwerkelijk arbeid wordt geleverd, in dit geval door het personeel. Opslagruimte, het stallen van bedrijfsvoertuigen, de "gewone" houthandel etc. kan volgens de definitie van Van Dale niet als productie oppervlak worden aangemerkt. Deze benadering wordt ook duidelijk ondersteund door het feit dat in de "Staat van bedrijfsactiviteiten" behorende bij het bestemmingsplan expliciet een onderscheid wordt gemaakt tussen "productie oppervlak" en "bedrijfsoppervlak". Het betreft dus twee andere oppervlaktes waarbij het logisch is dat het bedrijfsoppervlak groter is dan het productie oppervlak.

- *"constructiewerkplaats: gebouw waarin metaalconstructies worden vervaardigd en gemonteerd"*: hiervan is bij Beatrix Hout op dit moment geen sprake.

Op basis van bovenstaande definities, die dus niet in het bestemmingsplan zijn opgenomen maar wel in Van Dale, kan niet worden gesteld dat sprake zal zijn van evidente strijdigheid met het bestemmingsplan.

Ook los van de bovenstaande definities is het gemeentelijk standpunt echter dat het bedrijf binnen de gebruiksbepalingen van het bestemmingsplan past: bij letterlijke lezing gaat het om een showroom/showtuin voor houtproducten zoals tuinhuisjes met de daarbij horende werkplaatsen, magazijnen, kantines, bergingen, parkeervoorzieningen, laad- en losvoorzieningen en toegangswegen. Ten aanzien van deze categorie geldt geen beperking in productie oppervlak en tevens is geen sprake van bepaalde onderdelen die ondergeschikt zouden moeten zijn of dergelijke. Tevens geldt (daarnaast) nog de mogelijkheid tot de andere genoemde bedrijfsactiviteiten die in sommige gevallen tot een maximaal productie oppervlak van 200m2 (per activiteit) zijn beperkt. Zoals eerder aangegeven, is dat zo in het geval van de timmerwerkfabriek waarbij het productie oppervlak maximaal 200m2 bedraagt, maar het bedrijfsoppervlak dus groter is.

Indieners verwijzen nog naar twee uitspraken van de Afdeling bestuursrechtspraak van de Raad van State (hierna: de Afdeling), te weten ECLI:NL:RVS:2014:2860 en ECLI:NL:RVS:2016:2876. In de eerste uitspraak overweegt de Afdeling in rechtsoverweging 6.1 als volgt:

"Het concrete, beoogde gebruik van het bouwwerk vormt op voorhand een reden om omgevingsvergunning voor de activiteit bouwen te weigeren indien redelijkerwijs valt aan te nemen dat dit gebruik uitsluitend of mede betrekking heeft op andere doeleinden dan die waarin de bestemming voorziet."

Niet wordt ingezien hoe deze overweging in het onderhavige geval een belemmering kan vormen voor het verlenen van de omgevingsvergunning. Er valt redelijkerwijs niet aan te nemen dat het gebruik (mede) betrekking zal hebben op andere doeleinden van die waarin de bestemming voorziet. Het gaat hier om een ter plaatse reeds gevestigd bedrijf dat over meer ruimte wenst te beschikken om verder te kunnen moderniseren.

In de tweede uitspraak van de Afdeling staat de vraag centraal of sprake was van een agrarisch bedrijf of een aanzet daartoe. Indien dat niet het geval was, dan was dit een reden om de vergunning te weigeren. Deze vraag is naar onze mening niet aan de orde in het onderhavige geval. Beatrix Hout is reeds sinds 1968 actief op deze locatie en heeft, zoals reeds aangegeven, de wens om over meer ruimte te beschikken om verder te moderniseren.

Afsluitend wordt ten aanzien van dit onderdeel van de zienswijze erop gewezen dat opnieuw lijkt te worden teruggekomen op een discussie die reeds bij de vaststelling van het bestemmingsplan "Buitengebied Roerdalen – 2de herziening" is beoordeeld. In dat onherroepelijke bestemmingsplan is reeds de mogelijkheid tot uitbreiding opgenomen. De omgevingsvergunning betreft enkel een afwijking van de in dat bestemmingsplan opgenomen goothoogte. Het is wat ons betreft onjuist om de procedure inzake de omgevingsvergunning aan te grijpen om de uitbreiding van het bedrijf ter discussie te stellen. Die mogelijkheid bestond bij het vaststellen van het bestemmingsplan. Indieners hebben toen een zienswijze ingediend, maar geen beroep ingesteld.

<u>C. Onvoldoende wordt gemotiveerd waarom uitbreiding van het bedrijf noodzakelijk is.</u>
In het verleden is handhavend opgetreden tegen verhuur voor activiteiten die niet waren toegestaan binnen het bestemmingsplan. Indieners vrezen dat er door deze plannen opnieuw grotere mate van verhuur op het perceel zal plaatsvinden. Ook de indeling van de loods doet dit vermoeden. Gelet op bijvoorbeeld het onderzoek naar verkeersbewegingen en parkeermogelijkheden is een dergelijk grote loods niet noodzakelijk. Waarom is het gevraagde aantal garagedeuren (7 aan de 2 lange zijden, 14 in totaal) nodig? Een groot aantal parkeerplaatsen wordt ook gereserveerd voor tijdelijke opslag, kan dat niet in die loods? De vorm waarin de loods is aangevraagd, maakt het mogelijk om die op te splitsen voor gebruik door meerdere bedrijven. Daarmee valt en staat een groot deel van

de uitgevoerde onderzoeken. Bovendien is de loods tweedehands aangekocht, waardoor geen sprake is van maatwerk voor dit bedrijf, maar voor een ander bedrijf. Dat Beatrix Hout deze ruimte of (goot)hoogte nodig heeft, is niet voor de hand liggend.

Ad C: gemeentelijke reactie
Beatrix Hout heeft aangegeven het bedrijf te willen moderniseren. Dat is wat de gemeente betreft geen onlogische vraag, aangezien een groot deel van de huidige bebouwing reeds dateert van 1968. De gemeente heeft bij de vaststelling van het bestemmingsplan "Buitengebied Roerdalen – 2de herziening" op vraag van Beatrix Hout hier ook rekening mee gehouden. Genoemd bestemmingsplan is inmiddels ruime tijd onherroepelijk.

Wat de beoordeling door de gemeente van de huidige aanvraag betreft, is van belang erop te wijzen dat de inhoud van de aanvraag leidend is en wij geen aanleiding zien voor de conclusie dat die aanvraag op voorhand al strijdig zou zijn met de bepalingen van het bestemmingsplan (afgezien van de goothoogte uiteraard). Ten aanzien van de goothoogte heeft aanvrager gemotiveerd dat deze nodig is in het kader van de benodigde vrije werkhoogte aan prefab-elementen en de mogelijkheid om deze elementen binnen de bebouwing op transport te plaatsen. Zo lang vergunninghouder zich houdt aan de bepalingen van het bestemmingsplan, is er wat ons betreft geen reden voor het weigeren van de vergunning of handhavend optreden. Ook het verhuren behoort tot de mogelijkheden indien het bestemmingsplan wordt gerespecteerd. Het verhuren van ruimte maakt geen deel uit van de huidige aanvraag. Dat vergunninghouder de in het bestemmingsplan toegestane gebruiksmogelijkheden ook in de toekomst zo ruim mogelijk wenst te benutten, is wat ons betreft logisch. Het aantal garagedeuren past dan ook in dat kader en vormt op zich geen aanleiding om op voorhand uit te gaan van met het bestemmingsplan strijdig gebruik.

<u>D. Het plan zorgt voor verkeersoverlast en parkeeroverlast.</u>
Onderzocht moet worden hoe een maximale belasting van een dergelijk pand, afgaande op de activiteiten die er mogelijk zijn, uitwerkt op de verkeersdruk op de N570. Het bestemmingsplan staat een bedrijf toe met een formaat van 30% van de oppervlakte van het perceel dat de bestemming 'bedrijf' heeft. Dat resulteert in maximum 3705m2 die het bedrijf volledig, of misschien zelfs meer, gaat benutten. De motivatie met betrekking tot het gebruik van deze panden is onvoldoende ingevuld. Er wordt gesteld dat een goot- en bouwhoogte van 8 meter nodig is omwille van de bouw van grote prefab constructies door het gebruik van grote machines. De goothoogte van de bestaande bouw is echter slechts rond de 3 meter en de bouwhoogte met puntdak zit rond de 6 meter. De conclusie dat weinig parkeerplaatsen nodig zijn omdat veel wek plaatsvindt bij de klant past niet, want een kenmerk van prefab is dat juist in de werkplaats veel werk wordt verricht en bij de klant alleen nog de totaalconstructie wordt geplaatst. Bovendien wordt uitgegaan van een beperkte oppervlakte (2500m2 aan hal en 70m2 aan kantoorruimte) bij het berekenen van de parkeerbehoefte. Er moet worden voldaan aan de parkeernormen van het CROW.

Ad D: gemeentelijke reactie

Ook in dit onderdeel van de zienswijze wordt verkeers- en parkeeroverlast gesuggereerd die een rechtstreeks gevolg zou zijn van de uitbreiding van het bedrijf. Nogmaals: die uitbreiding is planologisch reeds vastgelegd in het bestemmingsplan "Buitengebied Roerdalen – 2de herziening".

Ten aanzien van de verkeersbewegingen wordt opgemerkt dat deze in het kader van deze aanvraag om omgevingsvergunning niet zullen toenemen: zowel het aantal bezoekers als het aantal personeelsleden blijft naar verwachting gelijk. De bouw van de bedrijfshal heeft namelijk als doel de verplaatsing van de bestaande werkplaats, het overdekt stallen van bedrijfsvoertuigen en opslag van

materialen en prefab-elementen die vervolgens bij de klant worden gemonteerd. Sterker nog: door de grotere opslagcapaciteit zal het aantal vervoersbewegingen ten gevolge van leveringen afnemen, aangezien grotere hoeveelheden kunnen worden opgeslagen. Deze vervoersbewegingen zijn zodanig beperkt dat zij in het niet vallen ten opzichte van de verkeersbewegingen die nu reeds plaatsvinden op de drukke verbindingsweg N570 waaraan het bedrijf is gevestigd.

Wat de parkeervoorzieningen betreft, is naar aanleiding van de ingediende zienswijze een nieuwe berekening uitgevoerd op basis van de CROW-normen met als uitgangspunt een “bedrijf arbeidsextensief/bezoekersextensief” (zie memo Verkeersgeneratie). Gezien de activiteiten ter plaatse is dat een verdedigbaar uitgangspunt. Uitgaande van de maximale oppervlakte geldt een parkeernorm van 36 parkeerplaatsen. De huidige ervaringen van het bedrijf leren dat dit een zeer hoge norm is, maar het moge duidelijk zijn dat de berekende norm zeker op eigen terrein zal worden gehaald, aangezien op het perceel nog voldoende ruimte beschikbaar is. Onder verwijzing naar bijgevoegde tekening (bijlage 1) vormt de inpassing van 37 parkeerplaatsen op eigen terrein geen probleem gezien de ruimte die nog beschikbaar blijft. Bijkomend zullen ook de drie bedrijfsbussen in de nieuwe hal worden geparkeerd, wat resulteert in een totaal aantal van 40 parkeerplaatsen op eigen terrein.

E. Indieners vrezen voor geluidsoverlast.
Gezien de onduidelijkheid over de verkeersbewegingen, is het ook onduidelijk of geluidsoverlast zal worden veroorzaakt door een eventuele toename van verkeer. Het heeft er de schijn van dat sprake zal zijn van een forse toename. Ook zullen door de toename van de hoogte van het pand nieuwe machines worden gebruikt, want de hoogte is noodzakelijk voor deze machines. Onduidelijk is hoeveel geluidsoverlast deze machines zullen veroorzaken. Tevens is onvoldoende onderzocht of geen sprake zal zijn van een toename van de activiteiten, wat in strijd kan zijn met het bestemmingsplan. Tevens kan de hogere goothoogte zorgen voor meer geluidsoverlast door weerkaatsing van het geluid van de wegen en overige percelen, waaronder agrarische bedrijven en Natura-2000 gebieden. Er moet een akoestisch onderzoek worden uitgevoerd. Geluidsoverlast brengt de gezondheid schade toe en daarom is aanpassing van het plan noodzakelijk.

Ad E: gemeentelijke reactie
Ook in dit onderdeel van de zienswijze wordt geluidsoverlast gesuggereerd die een rechtstreeks gevolg zou zijn van de uitbreiding van het bedrijf. Nogmaals: die uitbreiding is planologisch reeds vastgelegd in het bestemmingsplan “Buitengebied Roerdalen – 2de herziening”, waarbij tevens rekening is gehouden met milieuzoneringen, afstanden tot nabij gelegen woningen, etc.

Wat die geluidsproductie betreft, gaan indieners overigens uit van onjuiste veronderstellingen. Zo geven zij aan dat nieuwe machines zullen worden gebruikt in de bedrijfshal. Dat is onjuist. De grotere hoogte is nodig om de gefabriceerde wanden na vervaardiging op de transportmiddelen te hijsen. Dat kan nu alleen maar buiten gebeuren en zal in de toekomst dus binnen plaatsvinden. Dit leidt tot een lagere geluidsbelasting.
Los van het bovenstaande is het zo dat Beatrix Hout (zoals vele andere bedrijven) moet voldoen aan de regels uit het Activiteitenbesluit (thans: Besluit activiteiten leefomgeving).

F. Er is geen onderzoek gedaan naar de aanwezigheid van bedreigde diersoorten.
Indieners stellen dat in de nabije omgeving van het plangebied bedreigde diersoorten leven waaronder de das, vos en marter. Zij hebben 3 foto’s toegevoegd. Daar is geen onderzoek naar gevoerd. Tevens is geen onderzoek gedaan naar de effecten van lichtvervuiling door het toepassen van een groot aantal lampen die werken op een schemerschakelaar.

Ad F: gemeentelijke reactie
In de eerste plaats wordt erop gewezen dat bij de vaststelling van het bestemmingsplan "Buitengebied Roerdalen – 2de herziening" door vergunninghouder een Quickscan Flora en Fauna is uitgevoerd, waaruit bleek dat dit aspect geen belemmering opleverde voor het plan. Verder hebben wij recent via www.waarneming.nl vastgesteld dat in de directe omgeving van het plangebied geen waarnemingen van beschermde diersoorten zijn gemeld. Desondanks heeft vergunninghouder in het kader van de zorgplicht besloten om toch een nieuwe Quickscan Flora en Fauna te laten uitvoeren. Hieruit zijn geen belemmeringen naar voren gekomen. Ook heeft de Provincie Limburg op 23 februari 2024 hebben aangegeven het ontwerp te hebben beoordeeld op de provinciale belangen en dat zij op basis van die beoordeling geen aanleiding zien om een zienswijze in te dienen. Eén van die belangen is gelegen in de beschermde diersoorten, want hiervoor zijn zij bevoegd gezag.

G. De goothoogte is in strijd met het bestemmingsplan.
Indiener stelt direct zicht te krijgen op een hoog, massief pand. Een dergelijk gebouw past niet in de omgeving. Hoewel het bestemmingsplan een hogere bouwhoogte toestaat, is er wel een duidelijke beperking opgenomen met betrekking tot de goothoogte. Met een lagere goothoogte krijgt het pand een minder massief uiterlijk. Bovendien lijkt er ook helemaal geen noodzaak te zijn voor een dergelijke goothoogte indien de huidige werkplaats verplaatst wordt naar de nieuwe loods. Indieners hebben hun perceel zo ingericht dat zij weinig last hebben van de huidige bebouwing, dat gaat ingrijpend veranderen met de komst van het nieuwe pand. Hun belangen zijn onvoldoende afgewogen en de afwijking van het bestemmingsplan is onvoldoende gemotiveerd.

Ad G: gemeentelijke reactie
Het is juist dat de gevraagde goothoogte in strijd is met het geldende bestemmingsplan "Buitengebied Roerdalen – 2de herziening". Dat is net de reden waarom onderhavige vergunningprocedure wordt gevolgd. Wij zijn het niet eens met indieners dat deze afwijking van het de goothoogte leidt tot een ingrijpende verandering vanuit hun oogpunt. Het huidige bestemmingsplan staat ter plaatse bedrijfsbebouwing toe met een goothoogte van 6 meter en een bouwhoogte van 10 meter. Bij maximale benutting van deze planologische mogelijkheden zou dus ook sprake zijn van een bedrijfsgebouw met vergelijkbare oppervlakte en een nok van 10 meter hoog (nog 1,8 meter hoger dan de goot- en bouwhoogte in de aanvraag om omgevingsvergunning). Bovendien wordt aan de omgevingsvergunning ook een uitgebreidere landschappelijke inpassing gekoppeld dan in het eerdere erfinrichtingsplan uit het bestemmingsplan "Buitengebied Roerdalen – 2de herziening". Onder andere aan de ZO-zijde van het perceel (aan de zijde van indieners) wordt een grotere landschappelijke inpassing voorzien. De afwijking van het bestemmingsplan ten opzichte van de bestaande planologische mogelijkheden in combinatie met deze landschappelijke inpassing laten zien dat de belangen van indieners wel degelijk bij deze besluitvorming zijn meegenomen.

H. Het bebouwingspercentage is in strijd met het bestemmingsplan.
Indieners stellen (samengevat) dat het maximum bebouwingspercentage van het bestemmingsplan wordt overschreden. Dit komt enerzijds door een onjuiste toepassing van het bouwvlak en een onjuiste intekening van bestaande bebouwing. In de meest gunstige situatie moet worden uitgegaan van een bouwvlak van 11745m2, waarvan maximaal 30% mag worden bebouwd.

Ad H: gemeentelijke reactie
In de eerste plaats moet worden opgemerkt dat de zienswijze onduidelijk is met betrekking tot de oppervlakte van het bouwvlak. Uit de verbeelding van het bestemmingsplan blijkt dat de bestemming "Bedrijf" en het "bouwvlak" exact hetzelfde vlak betreffen en dus – logisch – ook dezelfde oppervlakte hebben. Op pagina 4 van de zienswijze staat dat de bestemming bedrijf een oppervlakte heeft van 12.350m2, maar op pagina 7 van de zienswijze wordt aangegeven dat het

bouwvlak slechts 11.745m2 zou bedragen. Het bepalen van de oppervlakte van het bouwvlak is echter cruciaal voor het berekenen van het maximale bebouwingspercentage van de bedrijfsgebouwen.

Wat hier ook van zij: naar aanleiding van de ingediende zienswijze is een nieuwe berekening uitgevoerd waarbij het bouwvlak op basis van de verbeelding is opgemeten. Dit bouwvlak blijkt een oppervlakte te hebben van 12.350m2 (zoals indieners ook hebben aangegeven ten aanzien van de oppervlakte van de bestemming “Bedrijf” op pagina 4 van hun zienswijze). Deze oppervlakte van het bouwvlak resulteert in de mogelijkheid tot het bouwen van 3.705m2 aan bedrijfsgebouwen. Beatrix Hout heeft naar aanleiding van de zienswijze de bestaande bebouwing exact opgemeten. De resultaten zijn weergegeven in onderstaande tekening inclusief oppervlakte per bouwwerk.

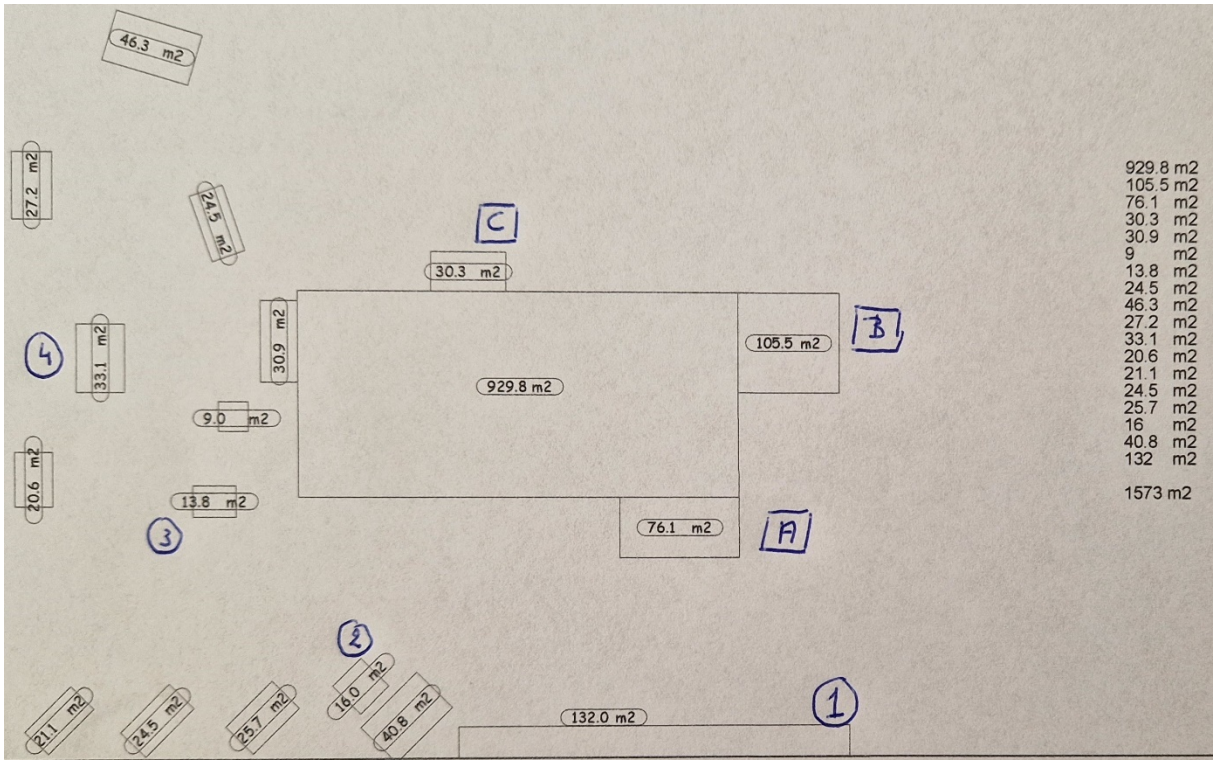

De aangevraagde bedrijfshal heeft een oppervlakte van 2520m2, wat in de bestaande toestand resulteert in een totaal aantal m2 van alle bouwwerken van 4.093m2. Het maximaal bebouwingspercentage geldt echter alleen voor de bedrijfsgebouwen (zie artikel 7.2 van het bestemmingsplan Buitengebied Roerdalen – 2de Herziening”. Een gebouw is in het bestemmingsplan als volgt gedefinieerd: *“elk bouwwerk, dat een voor mensen toegankelijke, overdekte, geheel of gedeeltelijk met wanden omsloten ruimte vormt”.* De bouwwerken 1, 2, 3 en 4 betreffen bouwwerken zonder wanden en moeten dus in mindering worden gebracht (samen 194,9m2). Vervolgens zullen na de bouw van de bedrijfshal de onderdelen A, B en C worden gesloopt aangezien de activiteiten die daar plaatsvinden (voornamelijk opslag) in de nieuwe hal zullen worden ondergebracht (samen 211,9m2). In de eindsituatie zal dus sprake zijn van 3686,2m2 aan bedrijfsgebouwen binnen het bouwvlak. Daarmee wordt voldaan aan het maximum van 30% van het bouwvlak, zijnde 3.705m2 zoals hierboven berekend. Indien in de eindsituatie niet aan het bovenstaande is voldaan, dan is sprake van strijd met het bestemmingsplan.

I. Onvoldoende is aangetoond dat het plan bijna energieneutraal kan worden uitgevoerd.
Onduidelijk is wat de energiebehoefte is voor het pand. Met betrekking tot het verwarmen van het

pand is ook niet aangegeven op welke wijze dit gebeurt. Hierdoor is niet voldoende gemotiveerd dat het pand energieneutraal kan worden uitgevoerd.

Ad I: gemeentelijke reactie
De aanvraag is getoetst aan de eisen die het Bouwbesluit (thans: Besluit bouwwerken leefomgeving) daaraan stelt en uit de toetsing is gebleken dat aan de voorwaarden is voldaan. Bovendien is de stelling dat het pand zou worden verwarmd onjuist.

J. De resultaten uit het bodemonderzoek zijn onbetrouwbaar.
Indieners zijn van mening dat de resultaten van het bodemonderzoek aanleiding geven om het overige deel van het perceel te onderzoeken. Voornamelijk omdat een aantal van de stoffen na 1987 in de grond zijn gekomen, waardoor sprake is van een zorgplicht. Die grond moet derhalve worden gesaneerd. Uit de resultaten blijkt dat dat de vervuiling afloopt naar omliggende percelen, waardoor dit ook impact heeft op hun leefklimaat. Het impregneren van hout is volgens indieners gestopt in 2006, dus zo'n 20 jaar na 1987. Met een beetje onderzoek kan worden geconcludeerd dat het verontreinigen van de grond met zware metalen voornamelijk is gebeurd in de periode na 1987 en daarom moet sanering plaatsvinden, ook indien de grond niet wordt geroerd.

Ad J: gemeentelijke reactie
Tritium Advies heeft op deze locatie een verkennend en actualiserend bodemonderzoek uitgevoerd (documentnummer 1604/009/LP-01, d.d. 25 januari 2017). Gezien de resultaten van dit onderzoek is door BKK Bodemadvies ook een nader bodemonderzoek uitgevoerd (documentnummer 230473, d.d. 28 augustus 2023). Indieners twijfelen aan de juistheid van het onderzoek en doelen daarbij met name op de stelling in het verkennend en actualiserend bodemonderzoek dat de verontreiniging met metalen (naar aanleiding van het impregneren van hout) zeer waarschijnlijk grotendeels ontstaan is na 1987 (zie verkennend en actualiseren bodemonderzoek p. 24). Ten aanzien hiervan wordt opgemerkt dat het impregneren van hout inderdaad tot circa 2004 (dus ruim na 1987) heeft plaatsgevonden, maar met de belangrijke nuance dat het proces van impregneren na 1987 grondig is gewijzigd. In de beginjaren werd hout onder hoge druk in een autoclaaf geïmpregneerd en vervolgens moest dit hout uitdruppen en drogen in de buitenlucht waardoor impregneermiddel op de bodem terechtkwam. Aangezien vanaf 1987 andere regels ter bescherming van de bodem gingen gelden, heeft het impregneren van hout vanaf dat moment met andere machines plaatsgevonden dan voor dat tijdstip. In het geval van Beatrix Hout was dat door middel van een droogkamer (zie onderstaande foto, waarin het hout onder gecontroleerde procesomstandigheden werd gedroogd.



Drogen in de buitenlucht met het bijhorende uitdruppen was vanaf dat moment al niet meer aan de orde. Dat is de reden waarom Tritium advies op goede gronden tot de conclusie kon komen dat deze bodemverontreiniging grotendeels vóór 1987 heeft plaatsgevonden.

Aanvullend op het bovenstaande: het was en is voor vergunninghouder volstrekt duidelijk dat op de locatie sprake is van bodemverontreiniging en dat deze verontreiniging op de juiste wijze moet worden aangepakt. Daartoe zijn ook de nodig stappen ondernomen, want er is een BUS-melding ingediend bij de Provincie Limburg en tevens is een saneringsplan ingediend bij de gemeente Roerdalen. In de (ontwerp)vergunning is tevens een clausule opgenomen ten aanzien van de uitgestelde inwerkingtreding ten gevolge van de bodemverontreiniging. Op die manier is voldoende zeker dat de bodemverontreiniging op de juiste wijze wordt aangepakt.

K. Het onderzoek naar de stikstofdepositie is onvoldoende.
De ingevoerde gegevens (met betrekking tot parkeerbewegingen) zijn onjuist. Wat zou de maximale belasting zijn indien het aantal verkeersbewegingen wordt gekoppeld aan het aantal m2 opslag? Tevens wordt uitgegaan van een energie neutrale bouwfase door gebruik van emissievrije werktuigen. Dit is niet gewaarborgd in de vergunning.

Ad K: gemeentelijke reactie
Bij het onderzoek naar stikstofdepositie is in de gebruiksfase uitgegaan van 28 lichte en 4 zware verkeersbewegingen per dag. Voor de bouwfase is gerekend met verkeersbewegingen van 474 zware en 102 lichte motorvoertuigen. Er is geen reden om aan te nemen dat deze aantallen niet representatief zouden zijn voor de gebruiks- en bouwfase. Het rapport, dat door een deskundige is opgesteld, is naar wijze van totstandkoming - zorgvuldig en - naar inhoud - inzichtelijk en concludent.

Ook de stelling van indieners dat het gebruik van emissievrije werktuigen niet geborgd zou zijn in de vergunning, is onjuist. In paragraaf 2 van Bijlage 2 bij de omgevingsvergunning (kopje “Voorschriften”) is in het kader van de Wet natuurbescherming het voorschrift opgenomen dat de werkzaamheden moeten worden uitgevoerd met mobiele werktuigen die “all electric” zijn.

J. De belangen van indieners zijn te weinig meegewogen in de besluitvorming.
Op deze locatie wordt steeds meer toegestaan. Het bebouwingsvlak nam toe in het bestemmingsplan uit 2016 en nu wil men weer een grotere goothoogte toestaan. Tevens wordt niet

kritisch gekeken naar het aantal vierkante meters. De belangen van indieners worden naast zich neergelegd en illegaal gebruik werd in het bestemmingsplan toegestaan. Bij de uitbreiding van die mogelijkheden werden indieners niet gehoord. Ook het belang van flora en fauna wordt niet goed meegewogen.

Ad J: gemeentelijke reactie
Wij zijn het niet eens met de stelling van indieners dat hun belangen te weinig zijn meegenomen in de besluitvorming. In het bestemmingsplan "Buitengebied Roerdalen – 2de herziening" zijn inderdaad ruimere mogelijkheden toestaan. Hun standpunt dat zij bij uitbreiding van die mogelijkheden niet werden gehoord is volstrekt onjuist. Zij hebben in het kader van die bestemmingsplanprocedure namelijk een zienswijze ingediend die ook in de nota zienswijzen van een reactie is voorzien. Na vaststelling van het bestemmingsplan hebben zij echter geen beroep hiertegen ingesteld. Dat is helemaal wat anders dan de stelling "dat zij niet werden gehoord".
Ten aanzien van het toestaan van een ruimere goothoogte in onderhavige omgevingsvergunning is onder "ad G" reeds gemotiveerd dat de belangen van indieners wel degelijk zijn meegenomen, onder andere door het voorzien van een ruimere landschappelijke inpassing aan de ZO-zijde van het perceel. Voor de volledigheid wordt integraal naar die beantwoording verwezen. Wat het belang van flora en fauna betreft, wordt verwezen naar de nieuwe Quickscan flora en fauna die reeds onder "ad F" is besproken.

<u>K. Onduidelijk is of de onderzoeken correct zijn uitgevoerd.</u>
Getwijfeld wordt aan de vraag of alle onderzoeken wel zijn uitgevoerd op basis van de meest recente plannen.

Ad K: gemeentelijke reactie
In dit onderdeel van de zienswijze worden de uitgevoerde onderzoeken ter discussie gesteld zonder concreet aan te geven op welke punten dit dan precies zou zijn. In dat geval is het enkel mogelijk om hier in zijn algemeenheid op te antwoorden. Dit antwoord houdt in dat de aanvraag vanuit de verschillende disciplines is getoetst aan de geldende wet- en regelgeving en dat deze onderzoeken geen aanleiding opleveren om de omgevingsvergunning te weigeren.

<u>L. Indieners willen met de gemeente meedenken over een andere oplossing.</u>
Indieners zijn bereid om af te zien van verdere stappen indien een aantal punten worden aangepast en toegelicht en als voorwaarden of maatwerkvoorschriften in de vergunning worden opgenomen ten aanzien van 11 punten. Voor deze punten wordt integraal naar de zienswijze verwezen.

Ad L: gemeentelijke reactie
Wij hebben de voorwaarden van indieners geïnventariseerd en komen tot de conclusie dat de grondslag van de aanvraag (die voor de gemeente als uitgangspunt geldt) volledig wordt verlaten indien aan deze voorwaarden zou moeten worden voldaan. Voorbeeld hiervan is de voorwaarde dat de goothoogte moet worden verlaagd naar 6 meter met een hellend dak. Verder geldt ook dat voorwaarden worden gevraagd ten aanzien van activiteiten die het bestemmingsplan niet verbiedt (bijvoorbeeld verhuur) en dat voorwaarden worden gevraagd ten aanzien van aspecten die geen verband houden met onderhavige omgevingsvergunning (bijvoorbeeld ten aanzien van camera's).

<u>M. Planschade kan worden voorkomen door aanpassing van het plan.</u>

Een goede ruimtelijke ordening vraagt dat het nadeel voor omwonenden zo klein mogelijk wordt gehouden.

Ad M: gemeentelijke reactie
Ten aanzien van het aspect planschade geldt dat dit een separaat traject betreft. Voor zover sprake zou zijn van planschade, is het zo dat de gemeente een overeenkomst met vergunninghouder heeft gesloten waarin is opgenomen dat tegemoetkoming in planschade voor rekening komt van vergunninghouder.

4. Conclusie
Op basis van het bovenstaande zijn wij van mening dat de ingediende zienswijze niet leidt tot aanpassing van het ontwerpbesluit en dat de gevraagde omgevingsvergunning kan worden verleend.

BIJLAGE 1: Tekening met 37 parkeerplaatsen

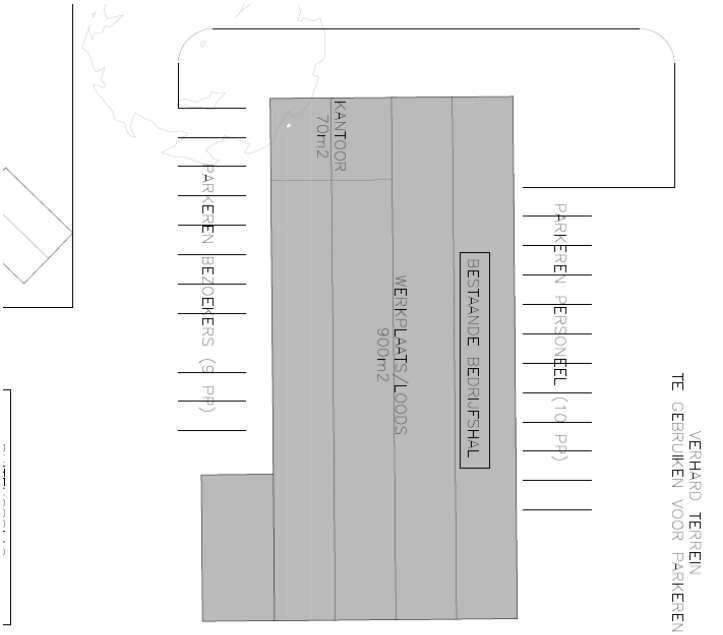

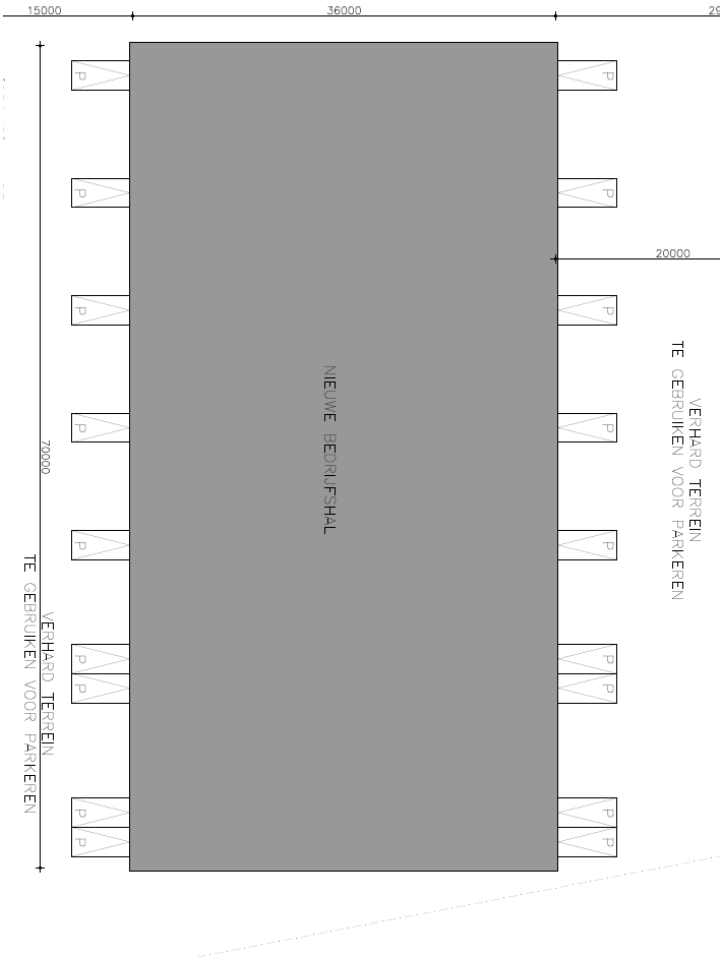

Beperkte ruimtelijke onderbouwing t.b.v. een omgevingsvergunning voor de bouw van een bedrijfspand aan de Herkenbosserweg 1a te Vlodrop met een hogere goothoogte dan toegestaan volgens het vigerende bestemmingsplan.



Inhoud

1. Inleiding

2. Projectlocatie, planbeschrijving en bestemmingsplan

3. Milieu-hygiënische aspecten

4. Stedenbouwkundige aspecten

5. Uitvoerbaarheid

1. Inleiding.

Beatrix Hout BV te Vlodrop is een houtverwerkend bedrijf dat zich, naast de bestaande houthandel, de laatste jaren meer en meer heeft gespecialiseerd in de productie van buitenverblijven voor de hogere segmenten in deze markt. De vraag naar deze verblijven en het marktaandeel van Beatrix daarin laten een gestage groei zien. Om hierop in te spelen is uitbreiding en modernisering van de bedrijfshuisvesting noodzakelijk. Beatrix Hout BV wil daartoe op haar bestaande bedrijfsterrein een hal bouwen met een goot- en bouwhoogte van 8 meter.

Bedrijfsgebouwen mogen op basis van het bestemmingsplan een maximale goothoogte van 6 meter hebben en een maximale bouwhoogte van 10 meter. Uit deze bestemmingsomschrijving blijkt dat het bouwen van de beoogde hal niet is toegestaan. Indien met een plat dak wordt gebouwd is bouwhoogte immers tevens goothoogte.
In maart 2021 is derhalve een principeverzoek ingediend om op het bedrijfsperceel aan de Herkenbosserweg 1a te Vlodrop een loods te mogen bouwen met een goot- en bouwhoogte van maximaal 10 meter.

Middels de brief gedateerd 11 mei 2021, zaaknummer z20-018883, heeft het college van B&W van de gemeente Roerdalen laten weten onder voorwaarden principemedewerking te verlenen voor de bouw van een loods met een goot- en bouwhoogte van maximaal 10 meter.

Afgezien van de goothoogte zijn er geen verdere strijdigheden met het geldende bestemmingsplan. Ten behoeve van de aanvraag omgevingsvergunning kan derhalve worden volstaan met een beperkte ruimtelijke onderbouwing.

In de voorliggende beperkte ruimtelijke onderbouwing wordt achtereenvolgens ingegaan op de projectlocatie, de planbeschrijving en het vigerende bestemmingsplan (hoofdstuk 2), de milieuhygiënische aspecten (hoofdstuk 3) en de stedenbouwkundige aspecten (hoofdstuk 4).
In hoofdstuk 5 wordt de procedurele / maatschappelijke en economische uitvoerbaarheid van het plan beschreven waarna de conclusie volgt.

2. Projectlocatie, planbeschrijving en bestemmingsplan.

2.1 Projectlocatie

Het projectlocatie is gelegen aan de Herkenbosserweg 1a, ten noordoosten van de kern Herkenbosch in de gemeente Roerdalen. Het betreft perceel kadastraal bekend Vlodrop, sectie G, nr. 1782.
Zie de markeringen in de uitsnede van de topografische kaart en de luchtfoto hieronder.

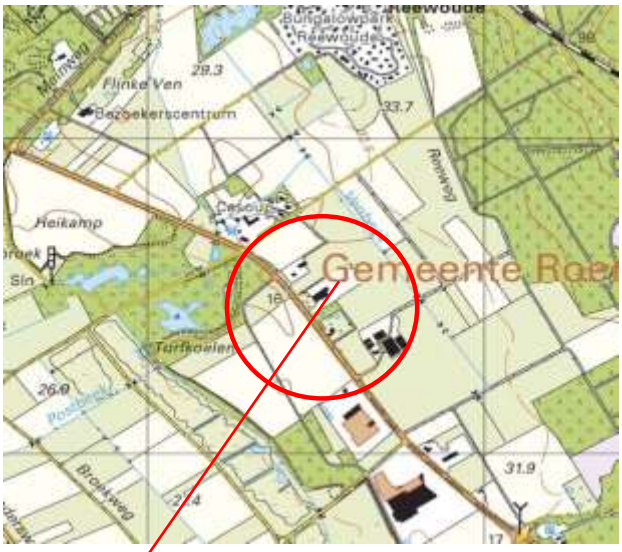

Plangebied



2.2 Planbeschrijving

Beatrix Hout bv wil zijn huidige bedrijfslocatie stapsgewijs opnieuw inrichten en aanpassen aan de bedrijfsvisie en kernwaarden van het bedrijf.
De eerste stap behelst het bouwen van een bedrijfsloods van 36 meter bij 70 meter.
Vanwege de benodigde vrije werkhoogte alsmede het kunnen plaatsen van zonnepanelen is het gewenst de loods uit te voeren met een plat dak met een goothoogte van 8 meter.

Onderstaand een impressie van de te bouwen hal.



2.3 Vigerend bestemmingsplan

Het perceel kadastraal bekend Vlodrop, sectie G, nr. 1782 en plaatselijk bekend als Herkenbosserweg 1a te Vlodrop ligt in het geldende bestemmingsplan ´Buitengebied Roerdalen – 2^{e} herziening´.
Voor de planlocatie geldt de bestemming artikel 7 ´Bedrijf´ en de functieaanduiding ´specifieke vorm van bedrijf – houtbereidingsbedrijf´. Binnen deze bestemming mogen bedrijfsgebouwen een goothoogte hebben van maximaal 6 meter en een nokhoogte van 10 meter. De geplande loods heeft een goothoogte van 8 meter en is daarmee in strijd met het geldende bestemmingsplan.

3. Milieu-hygiënische aspecten

Beatrix Hout bv wil zijn huidige bedrijfslocatie opnieuw inrichten en aanpassen aan de bedrijfsvisie en kernwaarden van het bedrijf. Dit houdt onder andere in dat de nieuwbouw zo veel en economisch verantwoord mogelijk wordt benaderd vanuit duurzaamheid, passend bij de producten die door het bedrijf in de markt worden gezet.
De gebouwde omgeving is wereldwijd verantwoordelijk voor een zeer aanzienlijk deel (> 35%) van de CO2 uitstoot. Overstappen op bio-based materialen (zoals houtbouw, de activiteiten van Beatrix Hout) en hergebruik van materialen helpen deze uitstoot te verlagen en dragen bij aan de realisatie van een circulaire economie.
Naast het bouwen van een nieuwe hal is derhalve ook onderzocht of herbouw van een elders gebruikte hal mogelijk is. Hierbij is verduurzaming op energiegebied één van de eisen. Dit houdt in: geen gasverbruik en verbruik van elektriciteit voor verwarming, machines en kantoren zo veel mogelijk uit eigen voorzieningen. Daarom moet de nieuwe hal constructief geschikt zijn voor het plaatsen van zonnepanelen op het dak.

De combinatie van huisvesting van huidige en toekomstige bedrijfsactiviteiten en eisen ten aanzien van verduurzaming is gevonden in een gebruikte hal die beschikbaar kwam in Blerick.
Door het hergebruik van de basisconstructie van deze bestaande hal in combinatie met het zoveel als mogelijk toepassen van elektrisch aangedreven gereedschappen en voertuigen zal er tijdens de bouwfase geen depositie van stikstof plaatsvinden. Ook voor de gebruiksfase laten berekeningen zien dat er geen depositie van stikstof plaats vindt. Een en ander is vastgelegd in het rapport van bureau Econsultancy.
Voor de bouw zal worden gewerkt met een gesloten grondbalans. Op eigen terrein is voldoende ruimte om de grond die moet worden ontgraven voor de fundering te hergebruiken, al dan niet i.c.m. de groenstroken/voorzieningen die zijn voorzien conform het rapport PNR 6063NL1a-131015/230123 van Tuin- & landschapsarchitect Guido Paumen.

De geldende bedrijfsbestemming en de bijbehorende gebruiksmogelijkheden blijven ongewijzigd. Het plan beoogt uitsluitend het verhogen van de goothoogte tot 8 meter. Als gevolg hiervan bestaan er geen belemmeringen vanuit milieu-hygiënisch oogpunt.

4. Stedenbouwkundige aspecten

De voorgevel van de geplande loods wordt op +/- 80 meter vanaf de openbare weg gerealiseerd. Gelet op deze afstand leidt het uitvoeren van de loods met een plat dak in plaats van een kap er niet toe dat het straatbeeld onevenredig wordt aangetast. Vanuit stedenbouwkundig oogpunt bestaan er daarom geen bezwaren.

5. Uitvoerbaarheid

5.1 Maatschappelijke uitvoerbaarheid / vergunningprocedure

Voor de beoogde ontwikkeling is een omgevingsvergunning vereist, zoals bedoeld in artikel 2.12 lid 1 sub a onder 3 van de Wet algemene bepalingen omgevingsrecht (Wabo). De uitgebreide voorbereidingsprocedure zoals bedoeld in afdeling 3.4 van de Algemene wet bestuursrecht is van toepassing. Dit betekent dat het ontwerpbesluit 6 weken voor zienswijzen ter inzage wordt gelegd. Daarna wordt een definitief besluit genomen met in acht name van eventuele zienswijzen.

5.2 Economische uitvoerbaarheid

In het Besluit ruimtelijke ordening (Bro) is in artikel 6.2.1 een opsomming gegeven van de bouwplannen die worden beschouwd als bouwplan in de zin van 6.12 Wro.
Dit bouwplan wordt niet gerekend tot de in artikel 6.2.1 genoemde bouwplannen.
Met de initiatiefnemer zal wel een planschadeverhaalsovereenkomst worden gesloten.

5.3 Conclusie ruimtelijke onderbouwing

Beatrix Hout BV wenst op haar bedrijfsterrein aan de Herkenbosserweg 1a te Vlodrop een bedrijfshal te realiseren met een goot- en bouwhoogte van 8 meter. Dit is op basis van het vigerende bestemmingsplan niet toegestaan.

De gemeente Roerdalen wenst een hogere goothoogte toch toe te staan. Dit is mogelijk door middel van een omgevingsvergunning ex artikel 2.12, lid 1, onder c./2.12 eerste lid, onder a., sub 30 Wabo.

Als onderdeel van de genoemde procedure ten behoeve van de omgevingsvergunning dient in deze situatie (alleen aanpassing van de goothoogte en geen verdere wijzigingen in de geldende bedrijfsbestemming en de bijbehorende gebruiksmogelijkheden) een beperkte ruimtelijke onderbouwing te worden opgesteld, waarin het plan en de ruimtelijk-stedenbouwkundige afweging ten behoeve van de realisatie van het plan zijn verwoord. Het onderhavige document beoogt daarin te voorzien.

Resumerend kan worden geconcludeerd dat het in deze beperkte ruimtelijke onderbouwing beschreven plan en daarmee een goot- en bouwhoogte van 8 meter in ruimtelijk en planologisch opzicht aanvaardbaar wordt geacht omdat het plan past binnen de bestaande ruimtelijk-stedenbouwkundige structuur, er geen milieuhygiënische belemmeringen zijn en er geen onevenredige aantasting van het woongenot voor omwonenden plaatsvindt.

LIGGING

Het plangebied is gelegen aan de Herkenbosserweg, ten noordoosten van de kern Herkenbosch in de gemeente Roerdalen. Zie de markeringen in de uitsnede van de topografische kaart hieronder en de luchtfoto rechts.

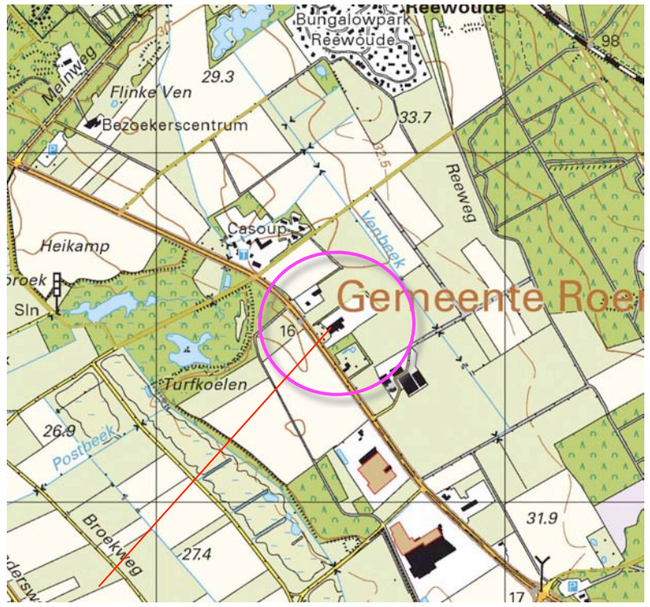

plangebied

plangebied

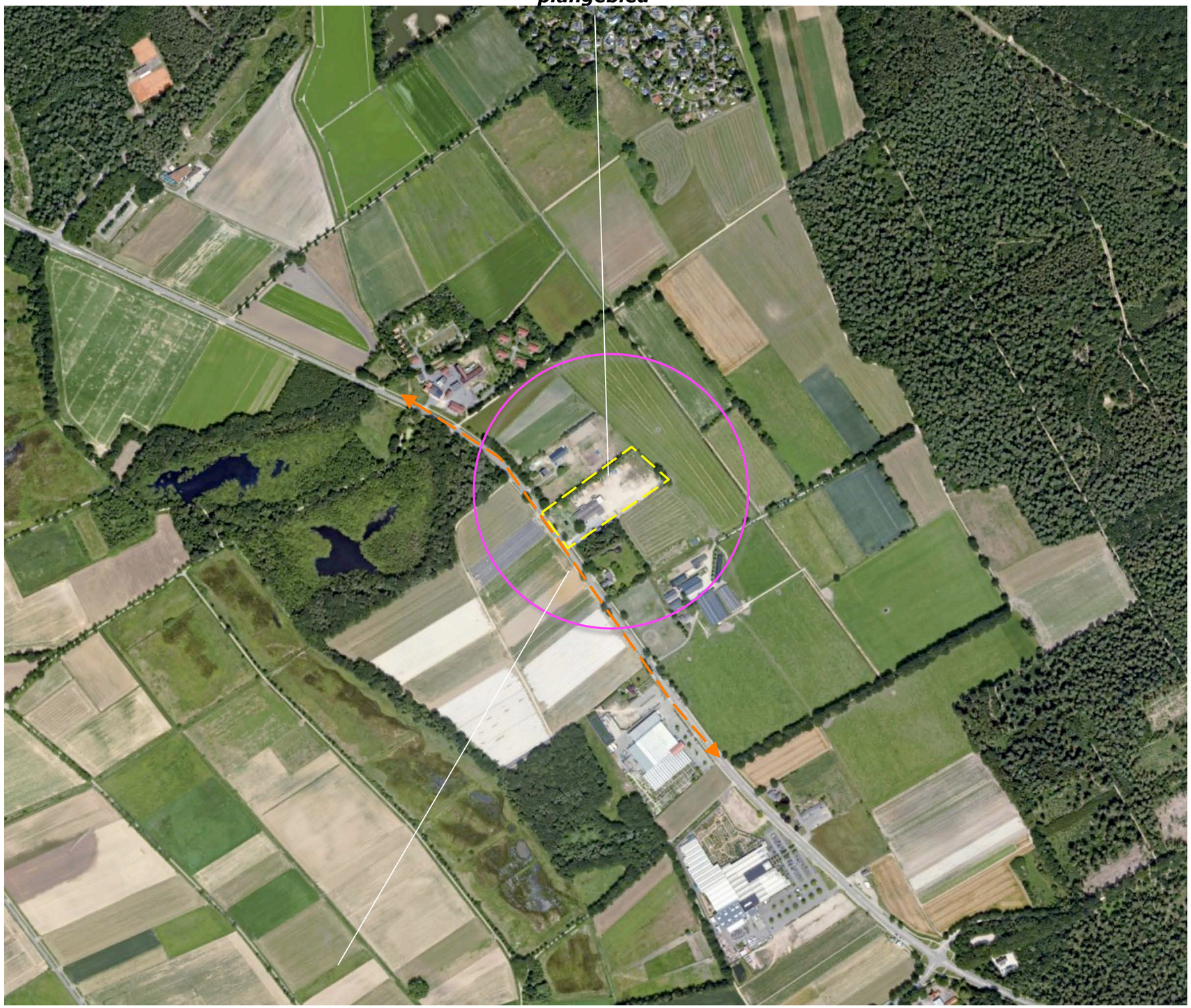

De Herkenbosserweg

Ir Guido W.F.M. Paumen, Tuin- & landschapsarchitect Bnt
Haarenerstrasse 38, 52525 Waldfeucht Duitsland
T +31-475-430684 M +31-6-51852937 +49-2455-398401 www.guidopaumen.com guido@guidopaumen.com

HISTORIE & CONTEXT

Tot in 1917 werden het plangebied en de aangrenzend gelegen percelen gekarteerd als heide. Ten noordoosten van het plangebied bevond zich een natte laagte. In 1925 werd het plangebied als akker gekarteerd, de ten noordoosten gelegen percelen waren in gebruik als grasland. De landschappelijke context is te kenschetsen als een jongere heideontginning. Zie de uitsnedes van de historische topografische kaarten hieronder en de projectie in de luchtfoto rechts.



uitsnede topografische kaart 1917 en 1925





in 1917 werd het plangebied nog als heide gekarteerd

Ir Guido W.F.M. Paumen, Tuin- & landschapsarchitect BNT
Haarenerstrasse 38, 52525 Waldfeucht Duitsland
T +31-475-430684 M +31-6-51852937 +49-2455-398401 www.guidopaumen.com guido@guidopaumen.com

RUIMTELIJK KADER

Het ruimtelijk kader wordt gevormd door;
a) het bos en de opgaande beplanting ten westen van het plangebied,
b) de bomenrijen langs de Herkenbosserweg,
c) de bomenrijen langs de ten noorden, noordoosten en oosten gelegen veldwegen,
d) de bebouwing en beplanting op de ten noordwesten en zuidoosten gelegen buurerven,
Zie de markeringen in de luchtfoto rechts.

a) bos ***b) bomenrij*** ***c) bomenrijen***

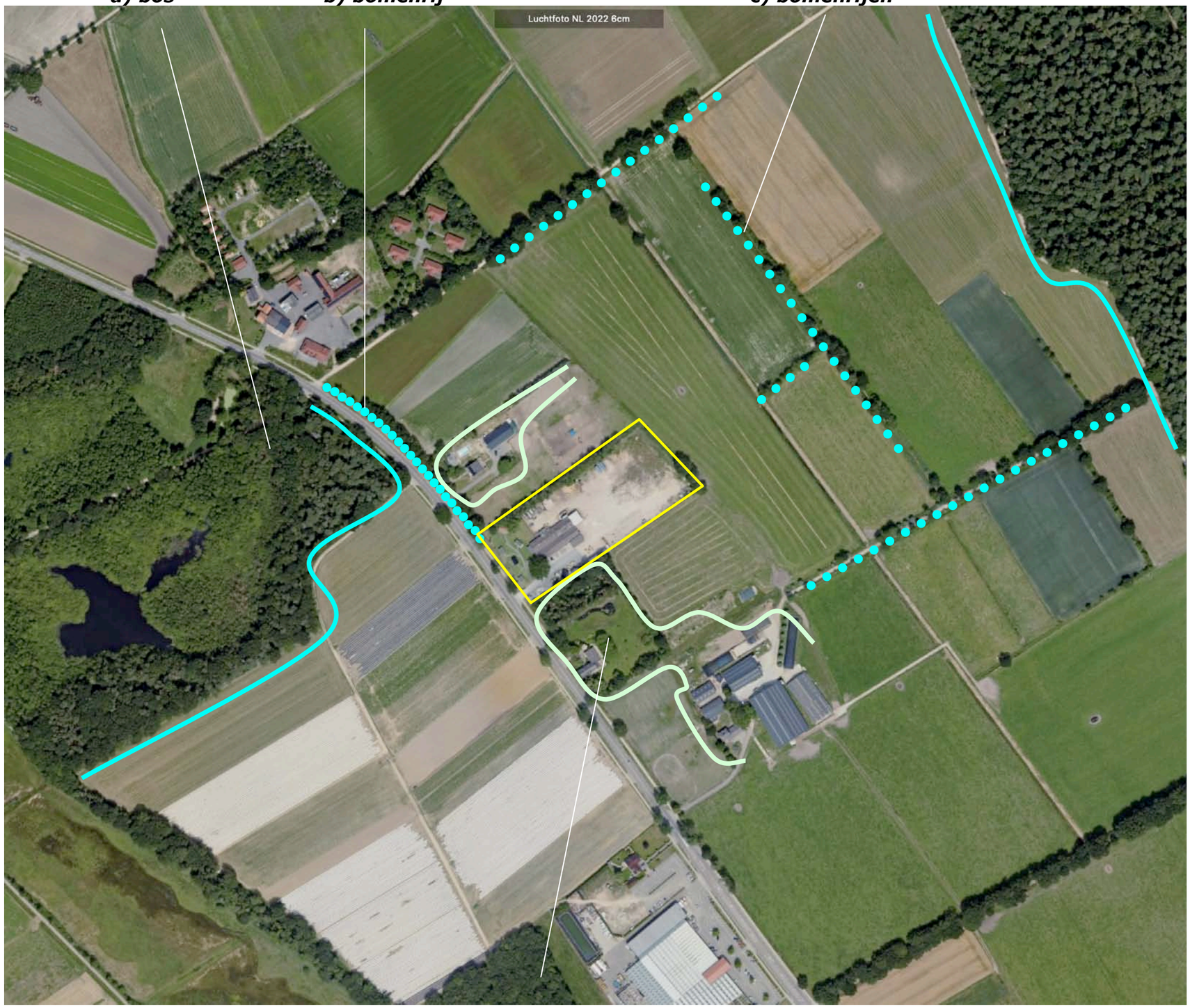

d) bebouwing en beplanting op buurerven

3D-BELEVING

Het plangebied wordt in essentie waargenomen vanaf de Herkenbosserweg. De bebouwing en beplanting op de buurerven schermt de noordwestkant en de zuidoostkant grotendeels af. De zuidwestkant toont zich tijdens de passage. Zie de foto's rechts en de markeringen in de luchtfoto hieronder.

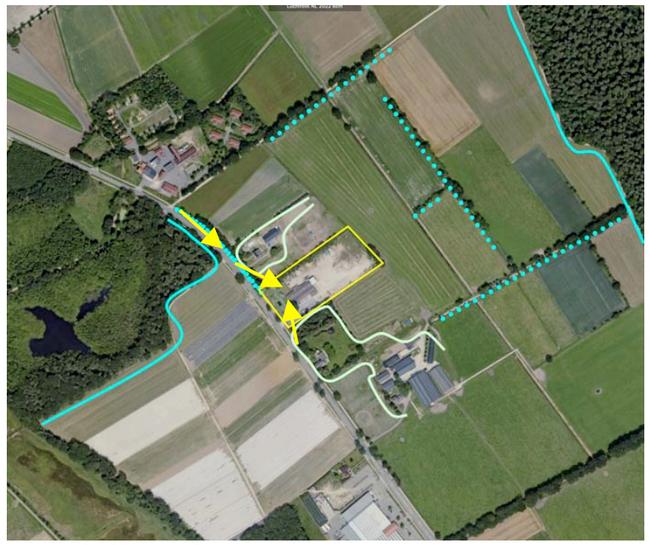

standplaats fotos



Vanaf de Herkenbosserweg, komend uit het noordwesten, voor de bocht



Vanaf de Herkenbosserweg, komend uit het noordwesten, in de bocht



Vanaf de Herkenbosserweg, komend uit het zuidoosten

Ir Guido W.F.M. Paumen, Tuin- & landschapsarchitect Bnt
Haarenerstrasse 38, 52525 Waldfeucht Duitsland
T +31-475-430684 M +31-6-51852937 +49-2455-398401 www.guidopaumen.com guido@guidopaumen.com

KADASTRALE SITUATIE – 1:1000

Het plangebied omvat de percelen 1781 en perceel 1782 gelegen in de sectie G van de kadastrale gemeente Vlodrop. Zie de markering in het kadastraal uittreksel hieronder en de luchtfoto rechts.

berworven
Perceel 1781 maakte oorspronkelijk in formele zin geen deel uit van het plangebied. Het is recent verworven en maakt nu ook in formele zin deel uit van het plangebied.

bestemming
Perceel 1782 is bestemd voor bedrijfsmatig gebruik. De noordwestkant en de zuidoostkant zijn bestemd als groen. De bestemming van perceel 1781 betreft agrarisch gebruik met waarden. Zie de uitsnede van het overzicht van ruimtelijke plannen hieronder.

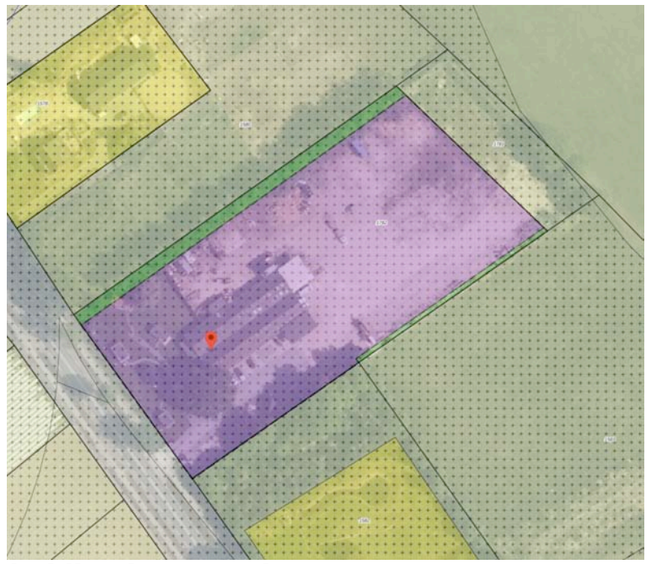

huidige bestemmingen



contouren van het plangebied

Ir Guido W.F.M. Paumen, Tuin- & landschapsarchitect Bnt
Haarenerstrasse 38, 52525 Waldfeucht Duitsland
T +31-475-430684 M +31-6-51852937 +49-2455-398401 www.guidopaumen.com guido@guidopaumen.com

SITUATIE 2023

De aanwezige bebouwing in het plangebied bestaat uit twee geschakelde loodsen en twee aangrenzend gelegen afdaken. De loodsen zijn ingebruik voor de opslag en bewerking van hout en houtproducten. Aan de zuidwestkant van de bebouwing bevinden zich kantoor, kantine en sanitair. De ruimte ten zuidwesten van de bebouwing wordt benut voor het tonen van producten (prieel, tuinhuis, overknapping ed).

ontsluiting
Het plangebied wordt ontsloten via een ten zuidoosten van de bebouwing gelegen inrit. Bezoekers parkeren aan de zuidoostkant van de bebouwing. Hier bevindt zich de toegang tot het kantoor, de ruimtes voor verkoop en presentatie. De ruimte ten noordwesten, noordoosten en zuidoosten van de bebouwing is in het verleden geschikt gemaakt voor berijding en gestabiliseerd met halfverharding. Aan de noordoostkant van het plangebied bevind zich een aarden wal. Aan de zuidoostkant van het plangebied is een strook in gebruik voor de opslag van materialen en producten. Zie de aanduidingen in de luchtfoto rechts.

tonen van producten ***geschakelde loodsen met aangrenzend gelegen afdaken*** ***aarden wal***



kantoor ***inrit*** ***parkeren*** ***buitenopslag*** ***halfverharding***

Ir Guido W.F.M. Paumen, Tuin- & landschapsarchitect Bnt
Haarenerstrasse 38, 52525 Waldfeucht Duitsland
T +31-475-430684 M +31-6-51852937 +49-2455-398401 www.guidopaumen.com guido@guidopaumen.com

AANWEZIGE BEPLANTING 230123

De aangetroffen beplanting is als volgt te rangschikken:

a) Een groensingel met een aangrenzend gelegen greppel bestaande uit struikgewas en bomen aan de noordwestkant. Het boombestand bestaat uit berk, eik en sparren. De struiklaag bestaat uit soorten als hazelaar, kornoelje, krent, vuilboom, boswilg en vlier.

b) Een groensingel bestaande uit struikgewas en bomen (eiken en een berk) op een aarden wal aan de noordoostkant. De struiklaag is geweken door lichtgebrek en verarmd qua soortenrijkdom.

c) Een bomengroep bestaande uit eiken, berken en een plataan aan de westkant.

d) Een forse solitaire eik aan de zuidkant van de aanwezige bebouwing.

e) Aan de zuidoostkant van het werkterrein bevind zich een strook met wat spontane opslag bestaande uit berk en brem op de grens met het buurerf.

a) groensingel noordwestkant ***b) groensingel noordoostkant***



c) bomengroep ***d) forse Eik*** ***e) opslag van brem en berk***

BOUWPLAN & BEPLANTINGSPLAN 2015

In 2015 werd een plan opgesteld voor de uitbreiding van de aanwezige bebouwing. In het kader van dit bouwplan werd een beplantingsplan opgesteld. Het plan omvatte de aanplant van een rij struiken aan de rand van de aanwezige groensingel aan de noordwestkant en de aanplant van een losse haag aan de zuidoostkant. Op grond van onvoorziene ontwikkelingen werd de uitbreiding van de loods en de realisatie van de beplanting uitgesteld. Dit werd kenbaar gemaakt bij de gemeente. Zie de markering in de luchtfoto rechts en de uitsnede van het beplantingsplan uit 2015 hieronder.

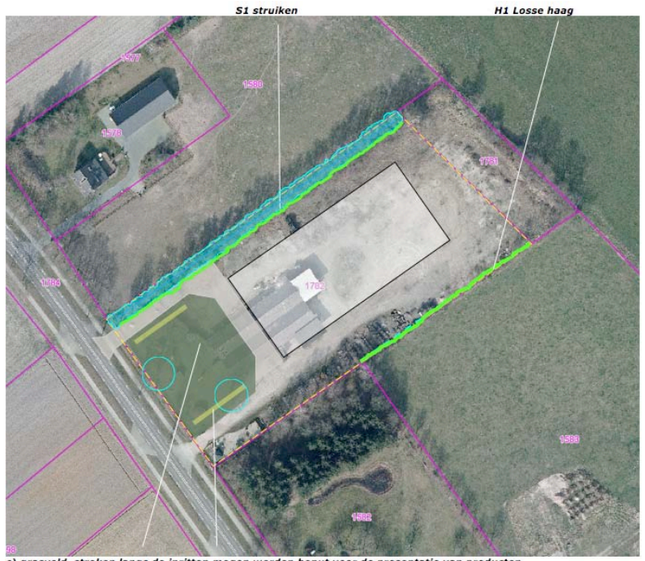

c) grasveld, stroken langs de inritten mogen worden benut voor de presentatie van producten

S1 struiken ***H1 Losse haag***

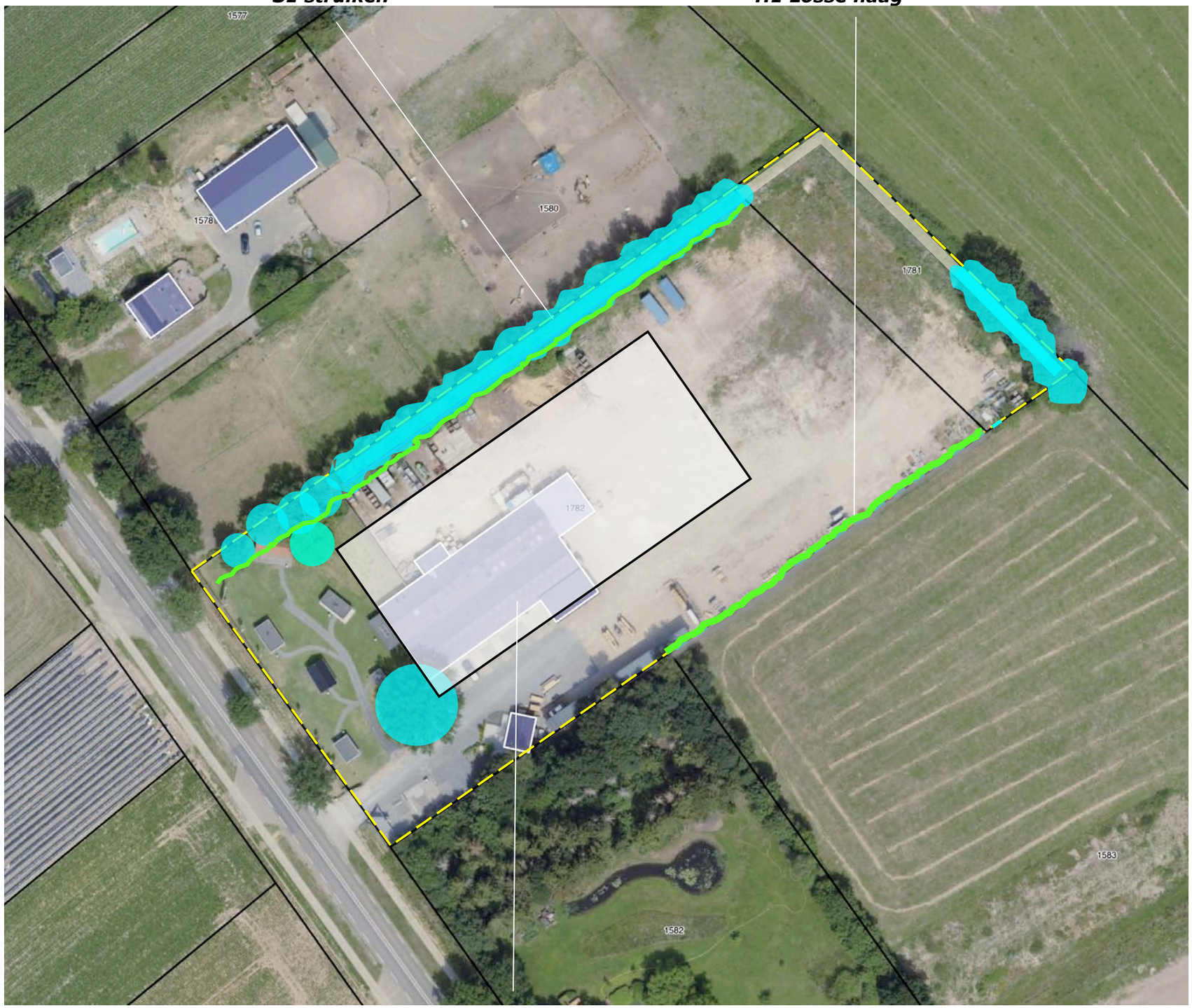

in 2015 geplande uitbreiding bebouwing

Ir Guido W.F.M. Paumen, Tuin- & landschapsarchitect Bnt
Haarenerstrasse 38, 52525 Waldfeucht Duitsland
T +31-475-430684 M +31-6-51852937 +49-2455-398401 www.guidopaumen.com guido@guidopaumen.com

BOUWPLAN 2022

In 2022 werd het bouwplan herzien. Het geactualiseerde bouwplan omvat de realisatie van een nieuwe bedrijfshal ten noordoosten van de aanwezige bedrijfshal. Zie de door Bureau Hoogland opgestelde situatietekening hieronder.

rooien & infiltratie
Ten behoeve van het bouwplan hoeft geen beplanting te worden gerooid. Het van het dak vrijkomende hemelwater kan conform de uitgangssituatie worden opgevangen en infiltreren in de greppel aan de rand van de singel aan de noordwestkant en aan de voet van de haag aan de zuidoostkant.

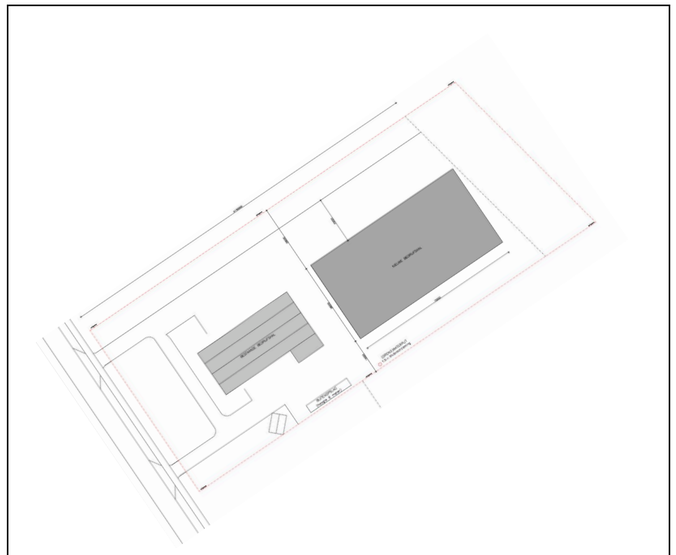

Uitsnede situatietekening Bureau Hoogland

te bouwen bedrijfshal

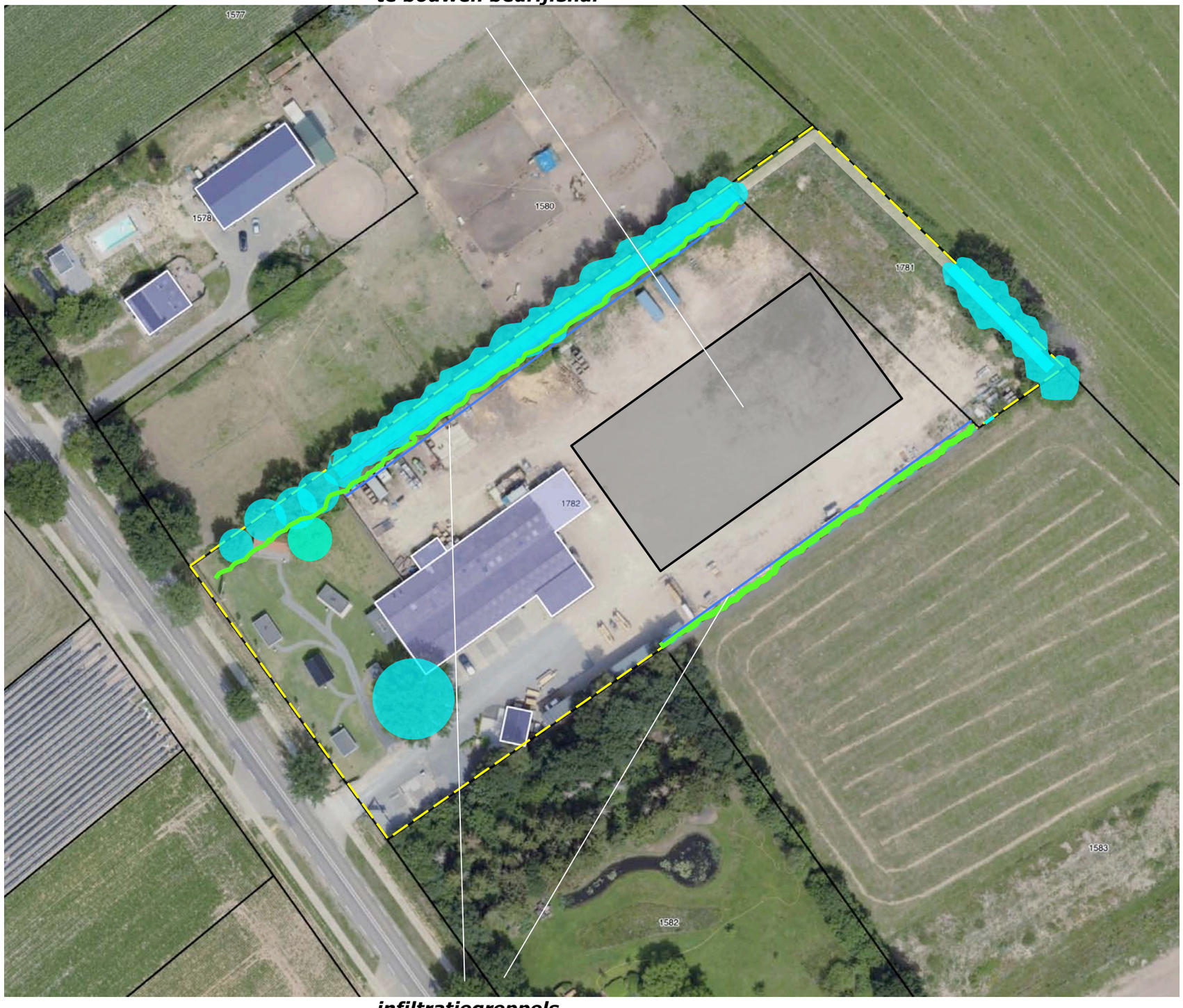

infiltratiegreppels

HERZIENING INPASSING

Het inpassingsplan zal naar aanleiding van het voorafgaande als volgt worden herzien;

a) in noordoostelijke en vervolgens in zuidoostelijke richting doortrekken van de aanwezige (conform het plan van 2015 te versterken) groensingel aan de noordwestkant,

b) versterken van de struiklaag van de aanwezige groensingel aan de noordoostkant,

c) in noordoostelijke richting doortrekken van de geplande losse haag aan de zuidoostkant.

d) versterken van de afscherming aan de zuidoostkant door de aanplant van bomen.

a) doortrekken van de conform het plan van 2015 te versterken groensingel ***b) verbeteren struiklaag***

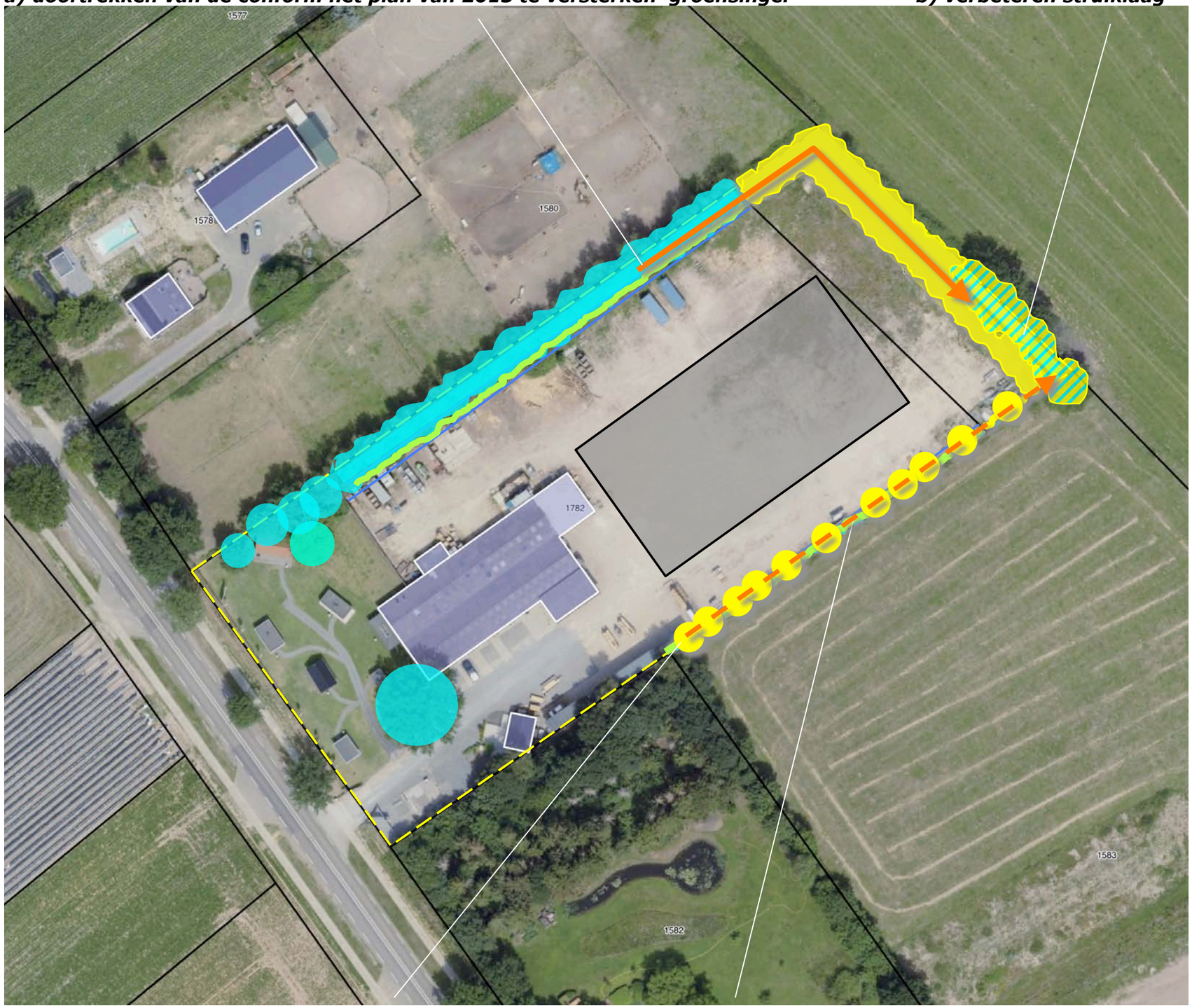

d) toevoegen van bomen ***c) doortrekken geplande losse haag***

Ir Guido W.F.M. Paumen, Tuin- & landschapsarchitect Bnt
Haarenerstrasse 38, 52525 Waldfeucht Duitsland
T +31-475-430684 M +31-6-51852937 +49-2455-398401 www.guidopaumen.com guido@guidopaumen.com

BEPLANTINGSPLAN

Het beplantingsplan omvat op grond van het voorafgaande het navolgende;

S1 toevoegen van struiken aan de aanwezige groensingel aan de noordwestkant (conform het plan uit 2015),
S2 aanplanten van een 12 meter brede groensingel aan de noordoostkant,
S3 toevoegen van struiken in de aanwezige groensingel aan de noordoostkant,
H1 aanplanten van de losse haag, conform het plan uit 2015,
H2 verlengen van deze haag,
B1 aanplant van een bomenrij aan de voet van deze haag.

soortenspectrum
De soortenkeuze sluit aan bij de uitgangssituatie en de ter plaatse aangetroffen soorten. Zie de plantlijst op de volgende pagina.

S1 struiken toevoegen (2015) ***S2 groensingel*** ***S3 struiken toevoegen***

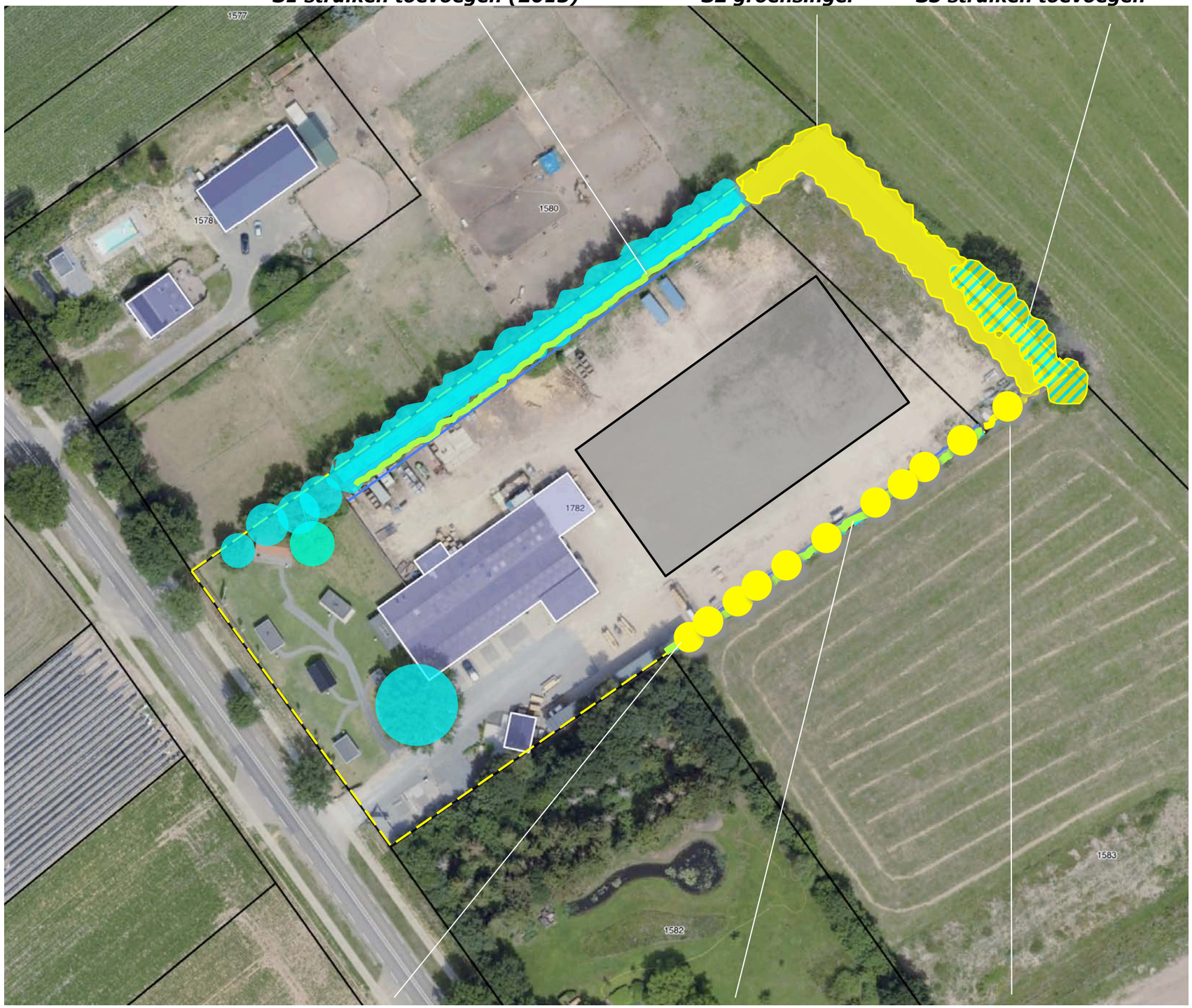

B1 bomenrij ***H1 losse haag (2015)*** ***H2 losse haag***

PLANTLIJST

Aan te planten soorten en aantallen, de omvang bij aanplant en plantverbanden zijn vastgelegd in de lijst rechts.

beheer

S123 Betreffende het beheer van de singels is vast te leggen dat de struiklaag van de singels 1x per 5-7 jaar voor 50% (in de lengte te verdelen) mag worden afgezet. Betreffende de bomen is vast te leggen dat spichtige exemplaren worden gedund, maar op langere termijn gemiddeld een boom per 6-8 meter zal worden behouden.

H12 De losse haag mag 1x per 3-5 jaar worden geschoren.

B1 De bomen mogen worden opgekroond tot een hoogte van 400 cm om de toetreding van lucht, licht en neerslag in de haag te garanderen.

Code		S1	S2	S3	H1	H2	B1
Omvang bij aanplant		80/100	80/100	80/100	80/100	80/100	16/18
Plantverband		1 p 1,5 m	150x150	150x150	1 p/m	1 p/m	nvt
Omvang van het element		150 m	875 m2	180 m2	85 m	25 m	11 st
Acer campestre	veldesdoorn						
Acer pseudoplatanus	esdoorn						
Aesculus hippocastanum	paardekastanje						
Alnus glutinosa	zwarte els	10	25	10	10	5	
Alnus incana	witte els						
Amelanchier lamarckii	drents krenteboompje	20	50	20	20	5	
Betula pendula	ruwe berk		50				
Betula pubescens	zachte berk						
Carpinus betulus	haagbeuk		10				
Castanea sativa	tamme kastanje						
Cornus mas	kornoelje, gele						
Cornus sanguinea	kornoelje, rode	10	25	10	10		
Corylus avellana	hazelaar	20	50	20	10	5	
Crateagus monogyna	meidoorn						
Euonymus europaeus	kardinaalsmuts						
Fagus sylvatica	gewone beuk						
Fraxinus excelsior	es						
Juglans regia	okkernoot						
Ligustrum vulgare	liguster						
Ilex aquifolium	hulst						
Populus nigra	zwarte populier						
Populus tremula	ratepopulier						
Populus trichocarpa	balsempopulier						
Prunus avium	zoete kers						
Prunus padus	vogelkers						
Prunus lusitana	haagkers						
Quercus petraea	wintereik						
Quercus robur	zomereik		50				11
Rhamnus catharticus	wegedoorn						
Rhamnus frangula	vuilboom	20	75	20	15	5	
Robinia pseudoacacia	acacia						
Rosa canina	hondsroos						
Rosa rubiginosa	egelantier roos						
Salix alba	schietwilg						
Salix aurita	geoorde wilg						
Salix caprea	boswilg	10		10	10		
Salix cinerea	grauwe wilg						
Salix fragilis	kraakwilg						
Sorbus aucuparia	lijsterbes						
Ulmus 'Lobel"	resistente iep						
Tilia cordata	winterlinde						
Tilia platyphyllos	zomerlinde						
Viburnum opulus	gelderse roos	10	50	10	10	5	
Totaal		100	160	80	85	25	11

Ir Guido W.F.M. Paumen, Tuin- & landschapsarchitect Bnt
Haarenerstrasse 38, 52525 Waldfeucht Duitsland
T +31-475-430684 M +31-6-51852937 +49-2455-398401 www.guidopaumen.com guido@guidopaumen.com

g r i f f i e

OPLEGVEL RAADSVOORSTEL

Raadsvergadering **:** 30 mei 2024

Agendapunt **:** **14**

Onderwerp **:** GR BsGW Ontwerpbegroting 2025 en MJR 2026-2029

Commissiebehandeling

Raadsadviescommissie **:** 22 april 2024

Fracties afwezig bij commissiebehandeling: n.v.t.

Advies commissie:
1. Onderwerp rijp voor behandeling in gemeenteraad **Ja**

2. Wijze van agendering voor de raad **Bespreekstuk**

Inhoudelijk commissieadvies:

Blijkens het raadsvoorstel stelt het raadspresidium de gemeenteraad voor:

1. Kennis te nemen van de ontwerpbegroting 2025 en van de GR BsGW.
2. Kennis te nemen van de meerjarenraming 2026-2029 van de GR BsGW.

De fracties van het CDA, Democraten Roerdalen, Ons Roerdalen, PvdA-GroenLinks en Roerstreek Lokaal! geven aan niet te overwegen een eigen zienswijze kenbaar te maken..

Bijzonderheden (indien van toepassing):

n.v.t.

gemeente roerdalen

Raadsvoorstel

Onderwerp:	Ontwerpbegroting 2025 en -meerjarenraming 2026-2029 Gemeenschappelijke Regeling (GR) Belastingsamenwerking Gemeenten en Waterschappen (BsGW)
Indiener agendapunt:	Raadspresidium
Portefeuillehouder:	A.C.A.G. Smits
Contactpersoon:	M. Heijnens-Coenjaerts (raadsgriffier)
Bijlage(n):	• Brief BsGW, gedateerd 29 februari 2024, Ontwerpbegroting 2025 en meerjarenraming 2026-2029; • Ontwerpbegroting 2025 en meerjarenraming 2026-2029 (bijlagen); • Verzoek om inhoudelijk advies B&W, gedateerd 4 maart 2024.
Bijlage(n) ter inzage:	n.v.t.

Inleiding, aanleiding en doelstelling

De gemeente Roerdalen participeert in de GR BsGW.



Bij brief van 29 februari 2024 (ontvangen 29 februari 2024) heeft het Dagelijks Bestuur van de GR BsGW de ontwerpbegroting 2025 voorgelegd aan de gemeenteraad. Het Dagelijks Bestuur stelt daarbij uw gemeenteraad in de gelegenheid om een of meerdere zienswijze(n) ten aanzien van de Ontwerpbegroting 2025 kenbaar te maken. Verzocht wordt uiterlijk 31 mei 2024, aan het betreffende verzoek te voldoen, zodat het Algemeen Bestuur in haar vergadering van 27 juni 2024 hierover een besluit neemt.

Bij brief van 29 februari 2024 (ontvangen 29 februari 2024) heeft het Dagelijks Bestuur van de GR BsGW eveneens de meerjarenraming 2026-2029 voorgelegd aan de gemeenteraad. Het Dagelijks Bestuur stelt daarbij uw gemeenteraad in de gelegenheid om een of meerdere zienswijze(n) ten aanzien van de meerjarenraming 2026-2029 kenbaar te maken. Verzocht wordt uiterlijk 31 mei 2024, aan het betreffende verzoek te voldoen, zodat het Algemeen Bestuur in haar vergadering van 27 juni 2024 hierover een besluit neemt.

Alvorens de gemeenteraad besluit tot het al dan niet kenbaar maken van een of meerdere zienswijze(n) is het college van burgemeester en wethouders, bij brief van 4 maart 2024, verzocht om een inhoudelijk advies uit te brengen over de voorgelegde ontwerpbegroting 2025 en meerjarenraming 2026-2029.

Bevoegdheid

De onderhavige bevoegd- en verantwoordelijkheid om zienswijze(n) in te dienen vloeit voort uit de Wet gemeenschappelijke regelingen (WGR) en het bepaalde in artikel 23 van de GR BsGW.

Reden besluit

Het besluit geeft invulling aan de wettelijke bevoegdheid om als gemeenteraad, ten aanzien van de voorgelegde ontwerpbegroting 2025 en meerjarenraming 2026-2029, aan het Algemeen Bestuur van de GR al dan niet zienswijzen kenbaar te maken.

Gevraagd besluit

1. Kennis te nemen van de ontwerpbegroting 2025 van de GR BsGW.
2. Kennis te nemen van de meerjarenraming 2026-2029 van de GR BsGW.

Het concept besluit zal mogelijk nog worden gecompleteerd met een of meerdere zienswijze(n), zo het college van burgemeester en wethouders de gemeenteraad daartoe adviseert.

Risico's

Indien u geen opmerkingen over de voorgelegde ontwerpbegroting 2025 en meerjarenraming 2026-2029 heeft en het college van burgemeester en wethouders geen aanleiding ziet te adviseren een of meerdere zienswijze(n) kenbaar te maken, kunt u volstaan met kennis hiervan te nemen.
Mocht u daarentegen het niet eens zijn met het bij de raadsbehandeling voorliggende concept besluit, dan kunt u middels het indienen van een amendement voorstellen om het voorliggende concept besluit te wijzigen.



Toelichting

De GR BsGW is een van de gemeenschappelijke regelingen waaraan de gemeente Roerdalen deelneemt.

Voor wat betreft de ontwerpbegroting 2025 en meerjarenraming 2026-2029 is in artikel 23 van de GR geregeld dat het Dagelijks Bestuur jaarlijks vóór 1 maart een ontwerpbegroting opstelt en deze vóór 15 april, voordat zij aan het Algemeen Bestuur wordt aangeboden, toezendt aan de raden van de deelnemende gemeenten om eventuele zienswijze(n) kenbaar te maken.

De gemeenteraad wordt verzocht om uiterlijk 31 mei 2024 eventuele zienswijze(n) kenbaar te maken.

Het college van burgemeester en wethouders is bij brief van 4 maart 2024 verzocht om een advies uit te brengen over de voorgelegde ontwerpbegroting 2025 en meerjarenraming 2026-2029. Er wordt van uitgegaan dat het college in ieder geval vóór de raadsbehandeling een advies aan de raad zal afgegeven.

Middelen

Het onderhavige voorstel, in het kader van de zienswijzeprocedure, heeft als zodanig geen begrotingstechnische invloed. Het besluit van het Algemeen Bestuur van de GR BsGW over de voorliggende ontwerpbegroting 2025 en meerjarenraming 2026-2029 kan dat daarentegen wel hebben. Uiteraard is dat afhankelijk van het door het Algemeen Bestuur te nemen besluit.

Planning en uitvoering

n.v.t.

Evaluatie

n.v.t.

Communicatie en participatie

n.v.t.

Sint Odiliënberg, 2 april 2024

Raadspresidium gemeente Roerdalen,

De griffier, De burgemeester,

mr. M. Heijnens-Coenjaerts mr. M.D. de Boer-Beerta

Raadsbesluit Jaar 2024/05/30/14

Onderwerp: Ontwerpbegroting 2025 en meerjarenraming 2026-2029 inclusief addendum Gemeenschappelijke Regeling (GR) Belastingsamenwerking Gemeenten en Waterschappen (BsGW)

De raad van de gemeente Roerdalen heeft;

gezien het voorstel van het raadspresidium van 2 april 2024,

gelet op de Wet gemeenschappelijke regelingen,

gelet op artikel 23 van de Gemeenschappelijke Regeling Belastingsamenwerking gemeenten en waterschappen (BsGW),

gelet op het advies van burgemeester en wethouders van 14 mei 2024,

het volgende besluit genomen:

Besluit:

1. Kennis te nemen van de ontwerpbegroting 2025 van de GR BsGW.
2. Kennis te nemen van de meerjarenraming 2026-2029 van de GR BsGW inclusief addendum.

Aldus vastgesteld in de raadsvergadering van 30-5-2024.

De gemeenteraad van Roerdalen,

De griffier, De voorzitter,

mr. M. Heijnens-Coenjaerts mr. M.D. de Boer-Beerta

BsGW **Belastingsamenwerking Gemeenten en Waterschappen**
Kerkeveldlaan 2
6042 JX Roermond
Postbus 1275
6040 KG Roermond
T: 088 8420 444
W: www.bsgw.nl
KvK-nr.: 52426297

Aan het Algemeen Bestuur van het
Waterschap Limburg en de raden
van de in de GR BsGW deelnemende
gemeenten

Uw kenmerk:		Afdeling:	Staf/Control
Uw brief van:		Behandeld door:	K. van Bergen
Ons kenmerk:	BS24.0125	Telefoonnummer:	06-52861407
Bijlage(n):	1	E-mail:	k.vanbergen@bsgw.nl
Onderwerp:	Ontwerpbegroting 2025 en -meerjarenraming 2026-2029	Datum:	29 februari 2024

Geacht bestuur, geachte raad,

Hierbij bieden wij u de ontwerpbegroting 2025 en -meerjarenraming 2026-2029 van Belastingsamenwerking Gemeenten en Waterschappen (BsGW) aan.

In haar vergadering van 29 februari 2024 heeft het Dagelijks Bestuur de begroting 2025 en meerjarenraming 2026-2029 in ontwerp vastgesteld. Overeenkomstig artikel 23 van de GR BsGW ontvangen de raden van de in BsGW deelnemende gemeenten en het Algemene Bestuur van Waterschap Limburg deze ontwerpbegroting en -meerjarenraming en worden in de gelegenheid gesteld om hun eventuele zienswijze hierover in te dienen.

Wij verzoeken u hierbij uw zienswijze **uiterlijk 31 mei 2024** aan het Dagelijks Bestuur kenbaar te maken.

Voorafgaand aan het vaststellen van de begroting door het Algemeen Bestuur van BsGW zal het Dagelijks Bestuur schriftelijk en gemotiveerd reageren op uw zienswijze (art. 68 lid 4 Wet gemeenschappelijke regelingen (Wgr)). Zienswijze en reactie worden samen met de begroting en meerjarenraming aangeboden aan het Algemeen Bestuur ter vaststelling in haar vergadering van 27 juni 2024. Nadat de begroting is vastgesteld zendt het Algemeen Bestuur de begroting en meerjarenraming aan de raden van de in BsGW deelnemende gemeenten en het Algemeen Bestuur van Waterschap Limburg.

Het Dagelijks Bestuur zendt de vastgestelde begroting 2025 en meerjarenraming 2026-2029 conform artikel 67 lid 2 Wgr aan Gedeputeerde Staten van de provincie Limburg.

Het Dagelijks Bestuur BsGW,



N.M.J.G. Lebens, directeur



M.H.E. Pelzer, voorzitter

BsGW Belastingsamenwerking Gemeenten en Waterschappen is een zelfstandig samenwerkingsverband van 29 Limburgse gemeenten en het Waterschap Limburg. BsGW voert namens deze deelnemers de heffing en inning van lokale belastingen uit. Ook stelt BsGW in de deelnemende gemeenten de WOZ-waarden vast.

BsGW
Belastingsamenwerking
Gemeenten en Waterschappen
Limburg

Ontwerp-Begroting 2025
en
meerjarenraming
2026-2029 BsGW

Versie 0.1 d.d. 29-2-2024

Inhoudsopgave

1. Samenvatting....4
2. Inleiding....9
2.1 Algemeen....9
2.2 Indeling van de ontwerp-begroting....9
2.3 Leeswijzer....9
3. Beleidsbegroting....10
3.1 Uitgangspunten....10
3.2 Definities: reserves, voorzieningen, weerstandscapaciteit/-vermogen, post onvoorzien....12
3.3 Ontwikkelingen....13
3.3.1 Landelijke ontwikkelingen....13
3.3.2 Ontwikkelingen in de bedrijfsvoering....14
3.4 Produkten van dienstverlening....18
3.5 Paragrafen....20
3.5.1 Lokale heffingen....20
3.5.2 Weerstandsvermogen en risicobeheersing....20
3.5.3 Onderhoud kapitaalgoederen....21
3.5.4 Financiering....21
3.5.5 Bedrijfsvoering....23
3.5.6 Verbonden partijen....23
3.5.7 Grondbeleid....23
3.5.8 Openbaarheid....23
4. Financiële ontwerp-begroting....25
4.1 Overzicht baten en lasten....25
4.2 Effect Harmonisatie en nieuwe kostenverdeelmethode....25
4.3 Toelichting op de baten en lasten....27
4.4 Uiteenzetting van de financiële positie....30
4.4.1 Investeringen....30
4.4.2 Financiering....30
4.4.3 Stand en verloop reserves en voorziening....30
4.4 (Financiële) effecten ontwerp-begroting 2025....31
Bijlagen....32
Bijlage 1: MeerjarenInvesteringsProgramma: MIP 2025-2029....33
Bijlage 2: Staat van immateriële, materiële, financiële vaste activa en onderhanden werk....34
Bijlage 3: Staat van vaste schulden....35
Bijlage 4: Staat van reserves en voorzieningen....36
Bijlage 5: Berekening van het rente-omslagpercentage....38
Bijlage 6: Toelichting op de kostenverdeelmethodiek....39
Bijlage 7: Risicoanalyse....43
Bijlage 8: Berekend EMU-saldo....50
Bijlage 9: Geprognosticeerde balans 2023-2029....51

1. Samenvatting

Voor u ligt de ontwerp-begroting 2025 en de meerjarenraming 2026-2029 van Belastingsamenwerking Gemeenten en Waterschappen (BsGW). Hierin zijn de financiële consequenties van zekere ontwikkelingen en bestuursbesluiten meegenomen. Zekere ontwikkelingen, waarvan de (financiële) effecten nog een mate van onzekerheid hebben, worden eveneens zo veel mogelijk gekwantificeerd.
Mogelijke ontwikkelingen worden alleen in de ontwerp-begroting meegenomen voor zover deze zijn in te schatten.

De door het Algemeen Bestuur van BsGW op 7 december 2023 vastgestelde kadernota 2025 dient als basis voor de ontwerp-begroting 2025 en de meerjarenraming 2026-2029. Het belangrijkste bestuurlijke uitgangspunt hierbij is een sluitende begroting en meerjarenraming.

Het wordt vanwege de dynamiek in de (inter)nationale samenleving steeds lastiger om meerjarig vooruit te kijken. Daaraan kan worden toegevoegd dat BsGW als gemeenschappelijke regeling de kadernota en de ontwerp-begroting en meerjarenraming vroegtijdig dient aan te leveren als input voor de begrotingen van de deelnemende organisaties.

In de voorliggende ontwerp-begroting is voor de indexering 2025 uitgegaan van de meest recente ramingen van het Centraal Planbureau, waarbij deze voor de opvolgende jaren 2026-2029 in de meerjarenraming gelijk zijn gehouden. Forse inflatiecijfers zoals in 2022/2023 worden niet verwacht. Wel is zowel de nationale consumentenprijsindex als de verwachte loonvoetontwikkeling voor de sector overheid nog altijd een stuk hoger dan vóór 2022/2023.

Eind 2023 is de Wet herwaardering proceskostenvergoeding WOZ (en bpm) aangenomen. Ondanks de hierin opgenomen reductie van de proceskostenvergoeding - in combinatie met de uitkering hiervan aan de belanghebbenden in plaats van de no cure no pay-bedrijven (ncnp-bedrijven) – is nog onzeker of dit tot lagere proceskosten (uitkerings- en uitvoeringskosten) bij BsGW zal leiden. Het is bijvoorbeeld niet uitgesloten dat genoemde bedrijven op zoek gaan naar anders mogelijkheden zoals intensievere en bredere inzet Artificial Intelligence en/of meer bezwaren tegen andere soorten heffingen.

De toenemende spanning op de arbeidsmarkt in het algemeen en de ICT-sector in het bijzonder vraagt om verscherpte aandacht en pragmatisch handelen. Daarnaast is er de laatste jaren sprake van leeftijdsgebonden uitstroom van medewerkers. Dat zal ook voor de komende jaren zo zijn. Indien BsGW hier niet tijdig op inspeelt en voorsorteert, bestaat het risico dat ook de bijbehorende kennis wegvloeit.

Dit alles neemt niet weg dat BsGW blijft zoeken om -waar mogelijk- efficiënter te werken. Dit mag de continuïteit en de kwaliteit van onze dienstverlening evenwel niet in gevaar brengen.

De onderstaande ontwikkelingen hebben een financieel effect op de ontwerp-begroting 2025 en meerjarenraming 2026-2029:

<u>Loonindexering en prijsinflatie</u>
Dit betreft de reguliere jaarlijkse indexering voor de salarissen en goederen en diensten op basis van de meest recente septembercirculaire van het Centraal Planbureau.

<u>Samenwerkingsportaal</u>
Initieel was dit project (toen nog Regieportaal) aangegaan voor de looptijd tot en met 2024 voor bedrag van € 250 duizend per jaar. Uit oogpunt van zekerheid en continuïteit is – reeds in de begroting 2024 - het Samenwerkingsportaal begrotingstechnisch in de meerjarenraming 2025 – 2027 opgenomen,

waarbij is besloten het bedrag te verhogen naar € 350 duizend per jaar (nominaal) om zo de door de deelnemers gewenste verdere doorontwikkeling vorm te kunnen geven.

Vanaf de start van het Samenwerkingsportaal is rekening gehouden met de *jaarlijkse* mutatiedetectie (voorheen niet jaarlijks) waaruit extra werkzaamheden, ICT- en bijbehorende onderhoudskosten voortvloeien. Hiertegenover staat een betere borging in de integraliteit tussen de basisregistraties BAG, BGT en de WOZ.

Bestemmingsreserve aanbestedings- en implementatietraject ICT

In 2022 zijn drie grote aanbestedingstrajecten opgestart voor de hosting, de belasting- en de waarderingsapplicatie van BsGW. De implementatie hiervan is in 2023 gestart, met een uitloop naar 2024. De verwachte implementatiekosten van dit programma Aanbesteding Hosting en Applicaties (voortaan genoemd: AHA) zijn ingeschat op € 2,775 miljoen.

Vanaf 2025 moeten middelen worden gereserveerd (middels de hiervoor vermelde bestemmingsreserve) voor de volgende aanbesteding in 2028 inclusief de daaropvolgende implementatie in 2029. Zodra het huidige aanbestedingstraject is afgerond en de gerealiseerde programmakosten bekend zijn, komt het Dagelijks Bestuur hiertoe eind 2024 met een voorstel (AB 8-12-2022).

Vooruitlopend hierop is - op basis van het huidige prijspeil van de huidige bestemmingsreserve – in de voorliggende begroting voor de jaren 2025-2029 begrotingstechnisch een geschat bedrag opgenomen van € 555.000,- per jaar. Mocht het bestuursvoorstel hier aanleiding toe geven, dan kan dit geschatte bedrag worden gewijzigd via de bestuurlijk vastgestelde P&C-cyclus.

Het Ondernemings- en Ontwikkelplan (OOP)

Na de oprichting in 2011 groeide BsGW in slechts vier jaar tijd uit tot het huidige samenwerkingsverband, waarin 29 van de 31 Limburgse gemeenten en het Waterschap Limburg deelnemen. De consolidatie van het aantal deelnemers heeft om een herijking van de organisatie gevraagd. Hiertoe heeft BsGW een separaat ontwikkeltraject uitgevoerd, zijnde het Ondernemings- en Ontwikkelplan (OOP).

Het OOP kan (in financieel opzicht) in drie fase worden onderverdeeld:

Fase 1	2018 tot 2021	Projectfase
Fase 2	2021 tot 2028	Terugbetalen projectkosten
Fase 3	vanaf 2028	Structureel voordeel deelnemers

Het projectbudget van het OOP is op 14 december 2017 door het Algemeen Bestuur vastgesteld op € 4 miljoen. Na de uitvoering van het ontwikkeltraject, dienen de projectkosten via de eigen begroting van BsGW te worden terugverdiend via oplopende kostenreductie in de jaren 2023-2027.
Deze kostenreductie leidt met ingang van 2028 tot een structurele reductie van de netto-kosten van € 1,3 miljoen. Vanaf het jaar 2028 wordt de structurele daling van de deelnemersbijdrage à € 1,3 miljoen verwerkt in de begroting (AB 14-12-2017).

Weerstandsvermogen

Het benodigde weerstandsvermogen is gebaseerd op een jaarlijks bij het opstellen van de ontwerpbegroting uitgevoerde risicoanalyse en is voor de voorliggende ontwerp-begroting berekend op € 1,137 miljoen.
Het aanwezige weerstandsvermogen bedraagt eind 2023 (vóór resultaatbepaling 2023) € 1,502 miljoen, waarmee de ratio uitkomt op 1,35. Een ratio lager dan 1,0 duidt op een kwetsbare financiële positie, omdat de capaciteit niet voldoende is om de geïdentificeerde risico’s af te dekken.

Aanvullen in definitieve begroting 2025 (AB 27 juni 2024)
Na resultaatbestemming 2023 bedraagt het weerstandsvermogen € xxx miljoen, waarmee de ratio uitkomt op *xxx*. Deze ratio valt *wel / niet* binnen de bandbreedte van 0,8 en 1,4 waardoor er (*g)een* aanleiding bestaat het weerstandsvermogen aan te passen (zie ook de kadernota Risicomanagement, AB 24-3-2022).

Het verschil tussen het aanwezige en het benodigde weerstandsvermogen bedraagt € 365 duizend. De inzet van dit bedrag zal worden meegenomen bij de resultaatbepaling 2023 (AB 27-6-2024). Het voorgenomen DB-besluit resp. AB-voorstel is om deze € 365 duizend in te zetten voor de 'voeding' van de nieuwe bestemmingsreserve AHA.

Kostenverdeelmethode en bijdragen deelnemers
Door het bestuur is afgesproken (AB 25-6-2020) dat er een nieuwe kostenverdeelsystematiek aan de orde zal komen, omdat de indruk bestaat dat er diensten worden verleend, die niet één op één worden doorberekend. Harmonisatie van de beleids- en uitvoeringsregels en de daarmee samenhangende processen is onlosmakelijk verbonden met de kostenverdeelmethode (KVM). Er is daarom samen met de deelnemers een Harmonisatietraject opgestart (AB 9-12-2021) waarbij de verschillende producten, die BsGW levert aan haar deelnemers op het gebied van belastingheffing en -inning, zijn onderverdeeld in:

- Voorkeursvarianten, waarbij nog onderscheid wordt gemaakt in de meer arbeidsintensieve belastingsoorten;
- Maatwerkvarianten;
- Externe heffingen.

Dit heeft er in geresulteerd dat vanaf 2024 de laatste twee categorieën voortaan via een separaat offerte- en factureringstraject in rekening worden gebracht bij de betreffende deelnemers.
De kosten voor de reguliere belastingsoorten c.q. voorkeursvarianten worden via de kostenverdeelmethode bij de deelnemers in rekening gebracht.

Tevens is in opdracht van het bestuur (AB 23-3-2023) de evaluatie van de vanaf de oprichting van BsGW vigerende KVM uitgevoerd door een onafhankelijke, externe adviseur. Nadat in december 2023 de uitgangspunten en aanbevelingen door het bestuur zijn bekrachtigd (AB 7-12-2023), is de nieuwe KVM opgesteld, waarbij de uitgangspunten en aanbevelingen één op één zijn doorvertaald en vastgesteld (AB 25-1-2024). De nieuwe KVM treedt per 1 januari 2025 in werking.

De opbrengst vervolgingskosten zal vanaf 2025 rechtstreeks aan de deelnemers worden afgedragen. Ze maakt derhalve geen onderdeel meer uit van de begroting van BsGW zelf. Buiten dat heeft de nieuwe KVM geen financiële gevolgen voor de begroting van BsGW zelf, maar wel in de doorbelasting van de kosten aan de deelnemers van BsGW.

Ten tijde van het opstellen van deze ontwerp-begroting is niet bekend of er gewerkt gaat worden met een ingroeimodel voor wat betreft de nieuwe bijdragen als gevolg van de nieuwe KVM. Het Dagelijks Bestuur stelt hier mogelijk een bestuursvoorstel voor op (AB 28-03-2024). Vandaar dat in deze ontwerp-begroting vooralsnog de bijdragen als totaal worden gepresenteerd. De uitsplitsing naar deelnemer zal worden toegevoegd aan de begroting (AB 27-6-2024).

Financieel effect op de (exploitatie)ontwerp-begroting 2025:

Ontwikkelingen begroting 2025	Effect op netto kosten 2025 t.o.v. begroting 2024	Niet in begroting BsGW, wel positief effect deelnemers	
Zekere ontwikkelingen	Opgenomen in de begroting:	Niet opgenomen:	
- CAO 2024	+ € 340.000,-		cf CAO 2024 (Onderhandelingsakkoord 22-11-2023)
- Indexering salarissen	+ € 915.000,-		cf KN2025 (AB 7-12-2023) obv CPB
- Inflatie	+ € 384.000,-		cf KN2025 (AB 7-12-2024) obv CPB (xx-9-2023),
- Doorontwikkeling Samenwerkingsportaal	+ € 100.000,-		cf KN2025 (AB 7-12-2023) obv B2024 (AB 29-6-2023)
- Vorming bestemmingsreserve ICT 2025 - 2029	+ € 555.000,-		cf KN2025 (AB 7-12-2024) obv besluit (AB 8-12-2022)
- Wet herwaardering proceskostenvergoeding	onbekend, geen meerkosten		cf wet (1e Kamer 19-12-2023)
- Verbetering archiefbeheer	budgetneutraal		cf Archiefwet en inspectie Provincie Limburg
- Stimuleringsregeling	budgetneutraal		cf besluit (AB 23-6-2016)
Effect Harmonisatie en kostenverdeelmethode	Opgenomen in de begroting:	Niet opgenomen:	
- Opbrengst vervolgingskosten	+ € 2.149.000,-	- € 2.149.000,-	cf nieuwe opzet KVM (AB 25-1-2024)
- Interne kosten maatwerk (voorheen in begroting)	- € 246.000,-		cf Harmonisatietraject (AB 8-12-2022)
- Interne kosten maatwerk (nu via offertetraject)	+ € 246.000,-		cf Harmonisatietraject (AB 8-12-2022)
- Extra kosten maatwerkvarianten (via offertetraject)	+ € 39.000,-		cf Harmonisatietraject (AB 8-12-2022)
Mogelijke ontwikkelingen	Niet opgenomen:	Niet opgenomen:	
Tegengaan toenemende armoede	onbekend		
- Sociaal invorderen	onbekend		
- Vroegsignalering	onbekend		
Fiscale Vereenvoudigingswet 2017	vooralsnog niet (2027 of later)		
Krapte op de arbeidsmarkt	onbekend		
Wetsvoorstel aanpassing belastingstelsel waterschappen	onbekend		
Robotisering en artificial intelligence (AI)	onbekend		
Surplus weerstandsvermogen cf risico-analyse B2025		- € 365.000,- *)	

**) vooruitlopend op het voorgenomen DB-besluit resp. AB-voorstel om het verschil tussen het aanwezige en benodigde weerstandsvermogen ad € 365 duizend in te zetten voor de 'voeding' van de nieuwe bestemmingsreserve AHA.*

Zoals zichtbaar is gemaakt in bovenstaande tabel is de beïnvloedbaarheid door BsGW van de in de begroting opgenomen posten nihil. De begrotingsposten zijn nagenoeg allemaal gebaseerd op eerder door het bestuur van BsGW vastgestelde stukken en besluiten en wetgeving. Voor wat betreft de opbrengst vervolgingskosten: deze post wordt niet meer opgenomen in de begroting van BsGW zelf maar rechtstreeks afgedragen aan de deelnemers. Dit resulteert in een negatief effect op de begroting van BsGW en een positief effect op de eigen begroting van de desbetreffende deelnemer.

Per saldo stijgen de *reguliere* bijdragen 2025 met € 4,197 miljoen ten opzichte van de begroting 2024.

CAO 2024	€	340.000
Indexering salarissen interne kosten	€	915.000
Inflatie	€	384.000
Doorontwikkeling Samenwerkingsportaal	€	100.000
Vorming bestemmingsreserve ICT 2025 - 2029	€	555.000
Effect zekere ontwikkelingen	€	2.294.000
Opbrengst vervolgingskosten	€	2.149.000
Maatwerk (voorheen in begroting BsGW)	€	-246.000
Effect Harmonisatie en kostenverdeelmethode	€	1.903.000
Verschil	€	4.197.000

Van dit verschil is € 2,149 miljoen het gevolg van het door het Algemeen Bestuur vastgestelde besluit om de opbrengst vervolgingskosten niet meer op te nemen in de begroting van BsGW maar de werkelijke opbrengsten rechtstreeks aan de betreffende deelnemers af te dragen.

Naast de reguliere begroting, zijnde de kosten voor de uitvoering van voorkeursvarianten die worden verrekend via de kostenverdeelmethode, kent BsGW maatwerkvarianten. De uitvoering van de maatwerkvarianten wordt separaat geoffreerd en gefactureerd bij de betreffende deelnemers. Samen vormt dit de totaalbegroting van BsGW.

Begroting 2024, incl 1e wijziging 2023	€	25.122.000
Verschil	€	4.197.000
Ontwerp-begroting 2025 (via KVM)	€	29.319.000
Maatwerk	€	285.000
Ontwerp-begroting 2025 totaal	€	29.604.000
Netto-kosten 2025	€	28.804.000
Kostenreductie tbv terugbetaling projectkn OOP	€	-800.000

De in 2025 te behalen taakstellende kostenreductie ad. € 800 duizend wordt ingezet voor de terugbetaling van de projectkosten OOP.

Ontwerp-begroting 2025 en meerjarenraming 2026-2029:

Bedragen x € 1.000	Realisatie	Begroting	Begroting KVM	Maatwerk totaal	Begroting BsGW totaal	Meerjarenperspectief			
	2023	2024	2025	2025	2025	2026	2027	2028	2029
Lasten									
Personeelskosten	0	16.341	17.362	236	17.598	18.334	19.206	20.282	21.418
Huisvestingkosten	0	889	919	0	919	951	983	1.016	1.051
Afschrijvingkosten	0	357	357	0	357	357	357	357	357
ICT-kosten	0	2.775	2.972	39	3.011	3.177	3.285	3.397	3.512
Overige operationele kosten		1.326	1.361	10	1.372	1.408	1.455	1.505	1.556
Diensten door derden		982	1.015	0	1.015	1.050	1.086	1.123	1.161
Tegemoetkoming proceskosten		3.391	3.506	0	3.506	3.625	3.748	3.876	4.007
Overige operationele kosten	0	5.699	5.882	10	5.893	6.082	6.289	6.503	6.724
Algemene kosten	0	922	974	0	974	999	1.026	1.053	1.082
Bank- en rentekosten	0	313	297	0	297	307	318	328	339
Toevoegingen aan voorzieningen	0	0	555	0	555	555	555	555	555
Totale lasten	0	27.296	29.319	285	29.604	30.762	32.019	33.491	35.037
Taakstelling kostenreductie OOP		-600	-800	0	-800	-1.000	-1.200	0	0
Structurele kostenreductie			0	0	0			-1.300	-1.300
Totale lasten	0	26.696	28.519	285	28.804	29.762	30.819	32.191	33.737
Baten									
Renteopbrengsten	0	13	0	0	0	0	0	0	0
Diensten aan derden	0	0	0	0	0	0	0	0	0
Opbrengst vervolgingskosten		2.162	0	0	0	0	0	0	0
Totale baten	0	2.175	0	0	0	0	0	0	0
Netto kosten	0	24.522	28.519	285	28.804	29.762	30.819	32.191	33.737
Waarvan incidentele baten/lasten (saldo)	*0*	*0*	*0*	*0*	*0*	*0*	*0*	*0*	*0*
Waterschap Limburg									
Totaal bijdragen	0	25.122	29.319	285	29.604	30.762	32.019	32.191	33.737
Exploitatieresultaat (+ is winst/ - is verlies)	0	600	800	0	800	1.000	1.200	0	0
Terugbetaling projectkosten OOP		-600	-800		-800	-1.000	-1.200	0	0
Resultaat na terugbetaling OOP	0	0	0	0	0	0	0	0	0

** Ten tijde van het opstellen van de ontwerp-begroting zijn de jaarrekeningcijfers 2023 nog niet bekend. Deze zullen worden verwerkt in de begroting (AB 27 juni 2024)*

Voor een nadere toelichting en ontwikkelingen verwijzen we u naar hoofdstuk 3 en 4.

2. Inleiding

2.1 Algemeen

Voor u ligt de ontwerp-begroting 2025 en de meerjarenraming 2026-2029 van Belastingsamenwerking Gemeenten en Waterschappen (BsGW). Deze is volledig opgesteld binnen de kaders van de door het Algemeen Bestuur vastgestelde kadernota 2025.

BsGW is 1 april 2011 opgericht als samenwerkingsverband op belastinggebied voor gemeenten en waterschappen in de vorm van een gemeenschappelijke regeling.
BsGW is een openbaar lichaam op grond van de Wet Gemeenschappelijke Regelingen. Per 1 januari 2023 zijn Waterschap Limburg en de gemeenten Beek, Beekdaelen, Beesel, Bergen, Brunssum, Echt-Susteren, Eijsden-Margraten, Gennep, Gulpen-Wittem, Heerlen, Kerkrade, Landgraaf, Leudal, Maasgouw, Maastricht, Meerssen, Mook & Middelaar, Nederweert, Peel & Maas, Roerdalen, Roermond, Simpelveld, Sittard-Geleen, Stein, Vaals, Valkenburg aan de Geul, Venlo, Voerendaal, Weert deelnemers in BsGW. De ontwerp-begroting 2025 is gebaseerd op bovenstaande 30 deelnemers.

BsGW behartigt als uitvoeringsorganisatie van het waterschap en de deelnemende gemeenten de zorg voor optimaal beheer en verwerking van (basis)gegevens en informatie, het heffen, innen en afdragen van de opbrengsten van lokale belastingen en het waarderen van belastingobjecten in het kader van de wet WOZ, dit alles op basis van bedrijfseconomische principes.

2.2 Indeling van de ontwerp-begroting

Aangezien BsGW een samenwerking is voor zowel gemeenten als een waterschap, volgt uit de wetgeving dat verslaggeving dient plaats te vinden conform Besluit Begroting en Verantwoording provincies en gemeenten (BBV).

De ontwerp-begroting is dan ook ingedeeld volgens het BBV en bestaat uit een beleidsbegroting en een financiële begroting. In de beleidsbegroting worden het programmaplan en de verplichte paragrafen weergegeven. De financiële begroting omvat het overzicht van baten en lasten plus een uiteenzetting van de financiële positie per programma. In het geval van BsGW betreft dit het programma '940 lasten heffing en invordering belastingen'.
(Bron: Hoofdlijnen vernieuwing Besluit Begroting en Verantwoording blz. 19)

2.3 Leeswijzer

Hoofdstuk 1 bevat de samenvatting.
Hoofdstuk 3 bevat de beleidsbegroting met de (reken)uitgangspunten en de ontwikkelingen, waarmee daar waar mogelijk rekening is gehouden in de (financiële) begroting. Deze paragraaf bevat daarnaast de vaste rubrieken met een toelichting op het (benodigde) weerstandsvermogen en de financiering.
De financiële begroting wordt tot slot in hoofdstuk 4 nader toegelicht.

Het Dagelijks Bestuur BsGW

Roermond, 27 juni 2024.

N.M.J.G. Lebens, directeur

G.H.C. Frische, voorzitter

3. Beleidsbegroting

3.1 Uitgangspunten

Onderwerp	Uitgangspunt
Raming personele lasten	Salariskosten worden jaarlijks geïndexeerd op basis van de CAO Werken voor Waterschappen. Indien die niet bekend zijn ten tijde van het opstellen van de kadernota wordt uitgegaan van de Macro Economische Verkenningen uit de laatst bekende septembercirculaire van het CPB, onderdeel 'loonvoet sector overheid' (voor de personele kosten).
Formatie en personeel	BsGW werkt met een vaste formatie en een flexibele schil. Binnen deze twee categorieën kan worden geschoven, maar de vastgestelde loonsom kan niet overschreden worden, behalve door CAO-stijgingen.
Financiering	Alleen voor investeringen kan BsGW een langlopende lening aantrekken. Hiervoor is een bestuursbesluit vereist.
Raming materiële lasten	Voor de jaarlijkse indexatie wordt uitgegaan van de Macro Economische Verkenningen uit de laatst bekende septembercirculaire van het CPB, onderdeel 'nationale consumentenprijsindex'. Indien voor specifieke kostencategorieën andere indexeringspercentages gelden, wordt hiervan afgeweken en worden de marktconforme kostenstijgingen in de begrotingscijfers verwerkt.
Inhuur derden	De verwachte inhuurkosten worden geïndexeerd met de raming van het CPB. Een afwijking hierop wordt gemotiveerd toegelicht.
Raming onvoorzien	1,4 % van de begrote kosten.
Investeringen in het belastingpakket	Investeringen verplicht om te voldoen aan de wettelijke eisen, incl. onderhoudskosten. Als uitgangspunt wordt alle software afgenomen als dienst (SaaS), waardoor er eenmalige implementatiekosten zijn en daarna jaarlijkse licentiekosten (geen reservering kapitaalslasten meer inzake belastingsoftware: er wordt niet op afgeschreven i.v.m. geen juridisch eigenaar).
Risicomanagement	Het weerstandsvermogen wordt uitgedrukt als ratio t.o.v. de benodigde weerstandscapaciteit, waarbij de in het AB van 24-3-2022 vastgestelde Kadernota Risicomanagement leidend is.
Kosten die specifiek zijn voor bepaalde deelnemers	Deze worden o.b.v. de goedgekeurde offerte separaat doorbelast.
Kostenverdeelmethode	De nieuwe kostenverdeelmethode wordt gehanteerd (AB 25 januari 2024).
Ondernemings- en Ontwikkelplan (OOP) BsGW 2018-2020	Het OOP en de wijze van financiering hiervan, is vastgesteld door het Algemeen Bestuur van BsGW in de AB-vergadering van 14 december 2017. De uitvoering van het OOP was een separaat traject en behoorde niet tot de reguliere bedrijfsvoering van BsGW.

	Het OOP raakt in die zin de kadernota 2025 en de ontwerp-begroting 2025 niet, maar wel de laatste twee jaar van de meerjarenraming 2026-2029. De taakstellende, structurele kostenreductie à € 1,3 miljoen per jaar, die het AB BsGW heeft opgelegd zal vanaf 2028 tot uitdrukking komen in lagere netto-kosten voor de deelnemers van € 1,3 miljoen op jaarbasis.
Renteopbrengsten (Schatkistbankieren)	De rentevergoedingen* op het saldo van de gelden die uitstaan bij het Rijk als gevolg van Schatkistbankieren, fluctueren, zijn niet-structureel en bovendien niet beïnvloedbaar door BsGW. BsGW begroot deze renteopbrengsten als zijnde nihil. Eventuele renteopbrengsten worden gereserveerd en meegenomen in de (besluitvorming over de) resultaatbestemming. ** betreft voornamelijk de renteontvangsten als gevolg van de enkele verwerkingsdagen voordat de ontvangen belastingopbrengsten worden afgedragen aan de deelnemers van BsGW.*

Financieel technische uitgangspunten v.w.b. de indexeringen:
BsGW valt onder de CAO Werken voor Waterschappen. Eind 2023 is een onderhandelingsakkoord gesloten voor de CAO 2024. Het financiële effect is ruim 5,5% en is daarmee fors hoger dan de in de begroting 2024 opgenomen indexering van 3,3%.

Op basis van de door het AB vastgestelde spelregels (AB 8-12-2022) is een begrotingswijziging 2024 niet aan de orde aangezien het verschil van € 340 duizend lager is dan 3% van het begrotingstotaal. De CAO 2024 heeft evenwel een *structureel* effect, dat wordt doorberekend in de voorliggende begroting 2025 en meerjarenraming 2026-2029.

De looptijd van de CAO is 1 jaar. Voor de ontwerp-begroting 2025 is het uitgangspunt voor de indexatie van de salariskosten daarom de septembercirculaire van het Centraal Planbureau (CPB) met daarin opgenomen de CPB indexcijfers.

Voor de verwachte materiële lasten en inhuur betreft dit de 'nationale consumentenprijsindex'.
Voor de verwachte salariskosten betreft dit de 'loonvoet sector overheid'.

Indexeringen Ontwerp-begroting 2025
Indexering materiele lasten en inhuur
Het gemiddelde percentage van nationale consumentenprijsindex over de jaren 2022-2025 bedraagt tussen de 3,2% en 5,1%. De forse inflatie van 2022 van 10% betreft een trendbreuk en wordt daarom buiten beschouwing gelaten. Gekozen is om het drie jaargemiddelde 2023-2025 van 3,4% aan te houden.

Indexering salarissen
Het gemiddelde percentage van de loonvoet overheidssector over de jaren 2022-2025 bedraagt tussen de 5,6% en 5,9%. Gekozen is om ook hier het drie jaargemiddelde 2023-2025 aan te houden van 5,6%.

Mocht de septembercirculaire van het CPB d.d. 2024 daartoe aanleiding geven, dan zal dienovereenkomstig een correctie plaatsvinden via de bestuurlijk vastgestelde P&C-cyclus van BsGW.

3.2 Definities: reserves, voorzieningen, weerstandscapaciteit/-vermogen, post onvoorzien

Reserves kunnen worden omschreven als vermogensbestanddelen die als eigen vermogen zijn aan te merken en die vrij zijn te besteden. Reserveren betekent geld opzij leggen:

- om later een (grote) investering te doen;
- voor moeilijke tijden (weerstandsvermogen. Dit is het weerstandsvermogen en dit betreft alleen de algemene reserve);
- om risico's op te vangen;
- voor onverwachte zaken.

Voorzieningen zijn passiefposten in de balans (vreemd vermogen), die een inschatting geven van voorzienbare lasten in verband met risico's en verplichtingen waarvan de omvang en/of het tijdstip van optreden min of meer onzeker zijn. Bij voorzieningen is er sprake van een oorzaak uit het verleden: er is iets gebeurd wat niet terug te draaien is en wat waarschijnlijk leidt tot lasten in de toekomst die niet waren voorzien (begroot). Ook kan een voorziening ingesteld worden ter egalisatie van pieken in de kosten in de begroting. Deze kosten dienen zeker plaats te vinden.

Van een vrije keuze bij het instellen van een voorziening is derhalve geen sprake. Wel kunnen soms de gevolgen nog beïnvloed worden. Bij het bepalen van de noodzakelijke omvang van de voorziening wordt hiermee ook rekening gehouden.

Weerstandscapaciteit is de mate waarin BsGW over middelen beschikt of kan beschikken om niet voorziene tegenvallers op te vangen. Er wordt hierbij onderscheid gemaakt tussen de post onvoorzien en het weerstandsvermogen.

De post onvoorzien mag worden opgevat als een buffer voor onvoorziene externe tegenvallers: onvoorzien, onvermijdelijk en onuitstelbaar. De post onvoorzien moet een soepele uitvoering van de begroting vergemakkelijken en zorgt zodoende voor een beetje flexibiliteit.
Er kunnen zich gezien de tijdspanne tussen het opstellen van de kadernota (laatste kwartaal van begrotingsjaar t-2), de (ontwerp-) begroting en realisatie (begrotingsjaar t), altijd tegenvallers voordoen als gevolg van bijvoorbeeld wijzigingen in wet-/regelgeving.
Tussentijdse begrotingswijzigingen worden hiermee zoveel als mogelijk voorkomen.

Het weerstandsvermogen is in principe bedoeld als buffer voor het opvangen van risico's, waarvan de financiële gevolgen vooraf niet redelijkerwijs zijn in te schatten.
Jaarlijks wordt deze post berekend aan de hand van de door het bestuur vastgestelde risico-analyse. Hierbij worden de risico's (kwalitatief) en de bedragen plus de inschatting van de kans dat een risico zich daadwerkelijk voordoet (kwantitatief) in kaart gebracht. Zie ook paragraaf 3.5.2 en bijlage 7 Risicoanalyse.

3.3 Ontwikkelingen

In deze paragraaf is op hoofdlijnen een beeld geschetst van de ontwikkelingen waar BsGW mee te maken heeft en krijgt. De ontwikkelingen binnen BsGW (bedrijfsvoering) worden grotendeels bepaald door externe (landelijke) ontwikkelingen. In de separate bijlage zijn deze ontwikkelingen uitgebreider omschreven.

3.3.1 Landelijke ontwikkelingen

Proceskosten
BsGW heeft nog steeds te maken met ncnp-bedrijven. Deze bedrijven veroorzaken een relatief groot aantal van de jaarlijkse (WOZ-)bezwaren met de daaruit voortvloeiende uitvoerings- en proceskosten. In 2023 was sprake van een enorme toename van het aantal WOZ-bezwaren. Een stijging met factor 2,7 ten opzichte van het jaar ervoor. Bovendien worden de bezwaren steeds uitgebreider, complexer en technischer waardoor de uitvoeringskosten per ingediend bezwaar oplopen.

Eind 2023 is de Wet herwaardering proceskostenvergoeding WOZ (en bpm) in de Tweede en Eerste kamer aangenomen. De inwerkingtreding is 1-1-2024.

Ondanks de hierin opgenomen reductie van de proceskostenvergoeding in combinatie met de uitkering hiervan aan de belanghebbenden in plaats van de no cure no pay-bedrijven (ncnp-bedrijven), is nog niet zeker of de proceskosten ook daadwerkelijk substantieel zullen dalen. De verwachting, ook vanuit de VNG, is dat de ncnp-bedrijven nog steeds genoeg winst maken bij het WOZ-bezwaarproces doordat dit nagenoeg volledig geautomatiseerd is en in toenemende mate gebruik wordt gemaakt van Artificial Intelligence (AI) en eveneens hun markt zullen verruimen met bezwaren tegen anderen heffingen.

Daarnaast zijn er vooralsnog geen maatregelen in het wetsvoorstel opgenomen om de uitvoeringskosten terug te dringen. Enkele maatregelen in het wetsvoorstel zullen zelfs leiden tot hogere uitvoeringskosten per bezwaar. Hierbij moet bijvoorbeeld worden gedacht aan het uitkeren van de proceskosten aan de huiseigenaar in plaats van aan het ncnp-bedrijf en de communicatie hierover.

Vooralsnog blijft de begrote post proceskostenvergoeding derhalve gehandhaafd.

De deelnemers worden via de kwartaalrapportage op de hoogte gehouden van de ontwikkelingen. Mocht de nieuwe wetgeving in 2024 tot een financieel voordeel leiden, dan zal dit op de gebruikelijke wijze verrekend worden. Bij een structureel voordeel zal de begroting hierop worden aangepast, al dan niet in eerste instantie in de vorm van een begrotingswijziging.

Tegengaan toenemende armoede
In de Miljoenennota zijn verschillende maatregelen opgenomen om de toenemende armoede tegen te gaan en de koopkracht van de laagste inkomens te verbeteren.
Daarnaast neemt de overheid ook maatregelen om gezinnen te helpen, die hun rekening niet kunnen betalen. Sociaal invorderen, vroegsignalering en schuldhulpverlening zijn instrumenten die hiervoor worden ingezet.

Ook zullen gemeenten in een zo vroeg mogelijk stadium passende hulp aanbieden.
Wanneer dit de door BsGW uitgevoerde activiteiten op het gebied van Innen raakt (arbeidsintensievere werkzaamheden of (ICT-)procesaanpassingen heeft dit een negatief effect op de begroting van BsGW.

Fiscale vereenvoudigingswet 2017
Diverse wetswijzigingen zijn te verwachten welke mogelijk van invloed zullen zijn op de ontwerp-begroting van BsGW, zoals hogere proceskostenvergoedingen. De wet treedt eerst voor de rijksbelastingen in werking per 1 januari 2027 en in een latere –nog nader te bepalen– fase voor de lokale heffingen.

3.3.2 Ontwikkelingen in de bedrijfsvoering

Krapte op de arbeidsmarkt
De grote krapte op de arbeidsmarkt houdt onverminderd aan. In alle beroepsgroepen is sprake van een tekort aan personeel, voor ICT-ers geldt dit in het bijzonder. Daarnaast is er de laatste en ook komende jaren sprake van leeftijdsgebonden uitstroom van medewerkers. Indien BsGW hier niet tijdig op inspeelt en voorsorteert, wordt het risico gelopen dat ook de bijbehorende kennis wegvloeit.
Traditionele wervingscampagnes helpen hierin niet langer; er zal gezocht moeten worden naar andere manieren om toch de juiste kennis in huis te halen. In dit kader wordt, analoog aan het zelf opleiden van taxateurs, nadrukkelijk ook gedacht aan het zelf opleiden van ICT-ers, zoals bijvoorbeeld Functioneel (Applicatie)beheerders.

Wetsvoorstel aanpassing belastingstelsel waterschappen
Er ligt momenteel een wetsvoorstel aanpassing belastingstelsel waterschappen voor dat waterschappen betere mogelijkheden biedt om het profijtbeginsel toe te passen. Zo kunnen zij meer kosten neerleggen bij diegenen, die meer voordeel hebben bij de werkzaamheden van het waterschap. Daarnaast kunnen waterschappen door de wijzigingen beter inspelen op (toekomstige) ontwikkelingen, zoals klimaatopwarming, de circulaire economie, de energietransitie en veranderingen in het eigen waterschap. Deze wetswijziging regelt ook dat Rijkswaterstaat en waterschappen geen schadelijke stoffen meer hoeven te gebruiken bij het meten van de vervuiling in afvalwater.
Waterschappen krijgen door de aanpassingen in de watersysteemheffing meer mogelijkheden om te heffen naar profijt of belang. Diegene, die meer profijt heeft van de werkzaamheden van het waterschap, betaalt dan een hogere heffing. Degene die minder belang heeft, krijgt een lagere heffing.

De beoogde inwerkingtreding van het wetsvoorstel is 1 januari 2025.

De gevolgen van de wijziging voor specifieke groepen belastingbetalers verschillen per waterschap. De besturen van de waterschappen bepalen namelijk zelf hoe zij de kosten precies verdelen.

Waterschap Limburg en BsGW zijn eind 2023 een project gestart om de migratie van het huidige naar het nieuwe belastingstelsel vorm te geven. De projectkosten, die BsGW hiervoor maakt, komen geheel en al ten laste van Waterschap Limburg. Dit geldt ook voor de structurele kosten. Vanaf de inwerkingtreding van het nieuwe belastingstelsel zullen deze via de gebruikelijke Planning & Control-cyclus van BsGW worden verwerkt en doorbelast naar Waterschap Limburg.

Harmonisatie en de herziening van de kostenverdeelmethode
Op 9 december 2021 heeft het Algemeen Bestuur ingestemd met het procesvoorstel m.b.t. harmonisatie en de herziening van de kostenverdeelmethode (KVM). Beide onderdelen zijn actief ter hand genomen. Besluitvorming door de deelnemers over Harmonisatie heeft in nagenoeg alle gevallen voor september 2023 plaatsgevonden; vanaf 2024 zal het zogenaamde maatwerk separaat bij de desbetreffende deelnemers in rekening worden gebracht. Besluitvorming over de herijking van de KVM heeft eind 2023 en begin 2024 plaatsgevonden. De nieuwe KVM treedt op 1 januari 2025 in werking.

De herziene kostenverdeelmethode heeft overigens geen invloed op de ontwerp-begroting van BsGW zelf, maar de aanpassingen in de methodiek leiden wel tot wijzigingen in de bijdragen van de deelnemers aan BsGW.

Verbetering archiefbeheer
In 2021 heeft een archiefinspectie plaatsgevonden binnen BsGW. In 2022 zijn op basis van het vastgestelde plan van aanpak de eerste verbeterstappen gezet. Het traject om te voldoen aan de Archiefwet loopt door tot en met de eerste helft van 2024. Naast het digitaliseren van het archief en het zaaksysteem-werken is met name ook aanvullende kennis en kunde nodig om alle aspecten rondom de (digitale) informatiehuishouding binnen BsGW vanuit juridisch perspectief én kostenbewustzijn (enkelvoudige opslag – meervoudig gebruik) te (waar)borgen.

Om aan de vereiste kwaliteit van een digitaal archief te kunnen (blijven) voldoen heeft het AB met ingang van 2024 structureel 0,8 fte Recordmanager beschikbaar gesteld. De betreffende functie wordt inmiddels bekleed.

Samenwerkingsportaal
Vanaf 1 januari 2022 bestaat de verplichting om woningen te waarderen op basis van de gebruiksoppervlakte. Daarvoor gebruikte BsGW de bruto inhoud om woningen te waarderen. Namens en op verzoek van de deelnemers heeft BsGW de regie van dit transitieproject (2019-2021) op zich genomen, in nauwe samenwerking met de gemeenten en Het Gegevenshuis. Voor het actueel houden en borgen van alle gegevens, heeft BsGW namens alle partijen de regie op zich genomen voor het aanschaffen van een applicatie, die in staat is om relevante gegevens voor zowel de BAG (gemeenten), de BGT als de WOZ (BsGW) op een efficiënte manier uit te wisselen en te tonen, zowel administratief als geografisch. Het zogenaamd Samenwerkingsportaal.

Landelijk wil men komen tot een samenhangende objectenregistratie (SOR). Dit is een uniforme registratie met daarin basisgegevens over objecten in de fysieke werkelijkheid, die zich voor gebruikers als één registratie gedraagt. Daaronder verstaan we objecten die in het terrein zichtbaar zijn, zoals gebouwen, wegen, water, spoorlijnen en bomen, terreindelen, aangevuld met enkele (administratieve) objecten als woonplaatsen, gemeentegrenzen en openbare ruimten. In de objectenregistratie gaan in ieder geval de objecten van de basisregistratie adressen en gebouwen (BAG) en de basisregistratie grootschalige topografie (BGT) op. Daarnaast is het de bedoeling dat ook het gedeelte van de WOZ-administratie waarin objectgegevens zijn opgenomen en een aantal basisgegevens uit aanpalende registraties in de objectenregistratie worden opgenomen.

De ontwikkeling naar een SOR heeft gevolgen voor zowel BsGW als voor haar deelnemers en aan de deelnemers gelieerde partijen, zoals gegevenshuizen. Het is inefficiënt en onwenselijk om op meerdere plaatsen dezelfde of nagenoeg dezelfde gegevens te verzamelen en te verwerken. Dit staat immers haaks op de doelstelling van juist één unieke registratie.

De beoogde ingangsdatum van de SOR is 1 januari 2025. Het is de vraag of dit realistisch is. Op nationaal niveau is in grote mate overeenstemming over de inhoud en architectuur van de SOR. Dat geldt evenwel niet voor de governance en financiering van de implementatie en het beheer van de SOR. De door de VNG geïnitieerde impactanalyse heeft uitgewezen dat er nog veel onduidelijk is en er een hoog kostenplaatje aan hangt.

Uit oogpunt van zekerheid en continuïteit wordt het Samenwerkingsportaal begrotingstechnisch gecontinueerd voor een bedrag van € 350 duizend per jaar (nominaal) om zo de door de deelnemers gewenste verdere doorontwikkeling vorm te kunnen blijven geven. In deze kosten is rekening gehouden met de *jaarlijkse* mutatiedetectie waaruit extra werkzaamheden, ICT- en bijbehorende onderhoudskosten voortvloeien, waartegenover een betere borging in de integraliteit tussen de basisregistratie BAG, BGT en de WOZ staat.

Informatievoorziening en ICT
BsGW maakt deel uit van een sterk veranderende omgeving, waarin de steeds verdere digitalisering van de informatievoorziening een belangrijke ontwikkeling is. Vanwege einde contractduur is het vervangen

van zowel de ICT-infrastructuur als de huidige belastingpakketten via een Europese aanbesteding in 2023 en 2024 aan de orde geweest. In 2024 staat de aanbesteding centraal van de huidige telefooncentrale. Tevens zal begin 2024 duidelijk moeten worden of BsGW voor haar archief kan voortbouwen op het document managementsysteem van GouwIT, dan wel dat BsGW de markt moeten verkennen voor een andere leverancier. Dit om te kunnen voldoen aan de eisen van de archiefwet.

De overeenkomst met de (nieuwe) leveranciers voor de waarderingsapplicatie en de applicaties voor heffen en innen zijn voor drie jaar aangegaan, met daarna de optie tot driemaal een jaar verlenging. Op basis van het huidige prijspeil zou vanaf 2025 € 555.000,- per jaar gereserveerd moeten worden voor de volgende aanbesteding in 2028 inclusief de daaropvolgende implementatie. Dit geschatte bedrag is voor de jaren 2025 – 2029 begrotingstechnisch opgenomen in de voorliggende (meerjaren)begroting, vooruitlopend op een (begrotings)voorstel van het Dagelijks Bestuur uiterlijk eind 2024.

Robotisering en artificial intelligence (AI)
Wanneer de nieuwe belastingapplicatie geïmplementeerd is, is het moment gekomen om verder vooruit te kijken hoe nieuwe ontwikkelingen op het gebied van robotisering en AI hierin passen. Naar verwachting zal hierover binnenkort Europese regelgeving volgen met kaders en randvoorwaarden waarbinnen overheden gebruik kunnen maken van deze nieuwe technologieën.

Het Ondernemings- en Ontwikkelplan (OOP)
Na de oprichting in 2011 groeide BsGW in slechts vier jaar tijd uit tot het huidige samenwerkingsverband, waarin 29 van de 31 Limburgse gemeenten en het Waterschap Limburg deelnemen. De consolidatie van het aantal deelnemers heeft om een herijking van de organisatie gevraagd. Hiertoe heeft BsGW een separaat ontwikkeltraject uitgevoerd, zijnde het Ondernemings- en Ontwikkelplan (OOP).

Het doel daarvan was om na jaren van groei, de focus te leggen op het toekomstbestendig maken van BsGW. Processen stroomlijnen, efficiënter maken. Meer digitaliseren en automatiseren.

Ook het hierbij behorende investerings- en ontwikkelbudget van € 4 miljoen is toen door het bestuur vastgesteld. De dekking voor deze projectkosten bestaat uit de op termijn te realiseren structurele reductie van de netto-kosten. Kortom: geen extra bijdragen van de deelnemers voor de uitvoering van dit project, maar opvangen binnen de eigen begroting van BsGW.

Het OOP kan (in financieel opzicht) in drie fase worden onderverdeeld:

Fase 1	2018 tot 2021	Projectfase
Fase 2	2021 tot 2028	Terugbetalen projectkosten
Fase 3	vanaf 2028	Structureel voordeel deelnemers

Projectfase
Tijdens de Projectfase is het OOP zowel inhoudelijk als financieel verantwoord via de P&C-cyclus getoetst door de accountant.

Terugbetalen projectkosten
De financieringswijze van het OOP is op 14 december 2017 door het Algemeen Bestuur vastgesteld. Er is destijds een investerings- en ontwikkelbudget vrijgegeven van € 4 miljoen. De balans laat een opgenomen geldlening van € 2 miljoen zien. Deze lening is voor 7 jaar aangetrokken en wordt vanaf 2021 in zeven termijnen lineair afgelost. De aflossing ligt op koers.

Structureel voordeel deelnemers
Het OOP moet -conform besluitvorming door het Algemeen Bestuur d.d. 14 december 2017- met ingang van 2028 leiden tot een structurele reductie van de netto-kosten van € 1,3 miljoen. Anders gezegd,

vanaf 2028 wordt in de BsGW begroting een structurele taakstelling van € 1,3 miljoen opgenomen, die in belangrijke mate gerealiseerd dient te worden middels een formatiereductie.

Investerings-/ontwikkelbudget (* 1.000,-)	**2018**	**2019**	**2020**	**2021**	**2022**	**2023**	**2024**	**2025**	**2026**	**2027**	**2028**	**2029**
Investering op kosten van BsGW *)	2.000	1.000	1.000	-	-	-	-	-	-	-	-	-
Ontwikkelfase (terugbetaling investering)				-	-	400-	600-	800-	1.000-	1.200-		
Voordeel voor de deelnemers **	-	-	-	-	-	-	-	-	-	-	1.300-	1.300-

* 2018 t/m 2020: investering van € 4 miljoen, zonder investering van de deelnemers. Gefinancierd door BsGW via kasgeldlening en langlopend deel ad. € 2 r
2021 t/m 2027: ontwikkelfase OOP en terugbetaling van de projectkosten

** Vanaf 2028: lagere bijdragen voor deelnemers € 1,3 miljoen. Structureel taakstellende bezuiniging miv 2028

In de voorliggende begroting is de met het bestuur afgesproken taakstellende kostenreductie voor de jaren tot en met 2027 zichtbaar gemaakt in de financiële tabellen.
De structurele daling van de deelnemersbijdrage à € 1,3 miljoen vanaf 2028 is verwerkt in de meerjarenraming van de begroting 2025.

3.4 Produkten van dienstverlening

BsGW heeft haar processen uitgedrukt in drie producten van dienstverlening:
1. Heffen
2. Waarderen
3. Innen

Heffen
Kern van het product Heffen is het beheer en onderhoud van de basisgegevens belastingen en vastgoed van alle deelnemers. Aangezien de kwaliteit van de basisgegevens bepalend is voor de kwaliteit van de andere primaire processen, worden de basisgegevens continu actueel gehouden. Dit gebeurt hoofdzakelijk via geautomatiseerde verwerkingen. Er is permanente aandacht voor bestandsbeheer en reguliere, structurele controles op de juistheid en volledigheid van de basisgegevens. Binnen de randvoorwaarden van betrouwbare en actuele basisgegevens worden aanslagen met een zo vroeg mogelijke dagtekening opgelegd. Er worden per belastingplichtige zoveel mogelijk aanslagregels belastingen van gemeente(n) en heffingen van waterschap(pen) gecombineerd op één biljet.

Waarderen
Het product Waarderen heeft tot doel het waarderen van alle onroerende zaken van de gemeentelijke opdrachtgever, conform de Wet Waardering Onroerende Zaken. Onder waarderen wordt de jaarlijkse (modelmatige) waardebepaling, de herwaardering als gevolg van bezwaar- en beroepsprocedures en de marktanalyse woningen en niet-woningen verstaan. Het resultaat van de waardering dient te voldoen aan de kwaliteitseisen die de Waarderingskamer hieraan stelt.

Innen
Het product Innen omvat het tijdig, volledig en efficiënt invorderen van opgelegde aanslagen gericht op een goed betalingsgedrag, een actueel en strak openstaand postenbeheer en een zo vroeg mogelijke ontvangstdatum, als ook de afhandeling van kwijtscheldingsverzoeken. Daarnaast behelst dit product het tijdig afdragen van de ontvangsten, conform de met opdrachtgevers overeengekomen afdrachtenprognoses.

Intern kent BsGW nog twee ondersteunende afdelingen:
- Klantzaken
- Ondersteuning & Ontwikkeling

Klantzaken
Klantzaken is verantwoordelijk voor registratie van alle contacten die via de verschillende contactkanalen binnenkomen. Daarnaast beantwoordt Klantzaken alle verzoeken om informatie, reacties tegen de kosten van aanmaningen en dwangbevelen, treft Klantzaken betalingsregelingen en boekt bezwaarschriften in. Ook het accountmanagement met onze opdrachtgevers is bij Klantzaken ondergebracht.

Ondersteuning & Ontwikkeling
Het product Ondersteuning & Ontwikkeling heeft betrekking op de algemene activiteiten die een indirect verband hebben met de operationele uitvoering van de primaire hoofdprocessen heffen, innen, waarderen en klantzaken. Het gaat hierbij vooral om activiteiten op het gebied van Informatievoorziening, Processturing en Automatisering (IPA), HRM, bestuursondersteuning, algemene (fiscaal)-juridische aangelegenheden, Planning & Control, staf Control, algemeen management en directievoering.

Deze activiteiten worden veelal uitgevoerd ter ondersteuning van de activiteiten die verricht moeten worden om de primaire taken van de dienstverlening uit te voeren. Hiermee vallen ook de huisvesting en overige facilitaire zaken onder de kosten van dit product.

De kosten van de activiteiten die vallen onder Ondersteuning & Ontwikkeling voldoen aan de definitie Overhead conform BBV: alle kosten die samenhangen met de sturing en ondersteuning van de medewerkers in het primaire proces.

De overheadkosten van BsGW bedragen voor 2025 € x.xxx.xxx,-.

3.5 Paragrafen

3.5.1 Lokale heffingen

De paragraaf lokale heffingen is niet van toepassing voor BsGW.

3.5.2 Weerstandsvermogen en risicobeheersing

Weerstandsvermogen

Het weerstandsvermogen bestaat uit de middelen waarover BsGW kan beschikken om niet begrote kosten te dekken plus de financiële gevolgen op te kunnen vangen van bedrijfsvoeringsrisico's waarvoor geen maatregelen zijn of kunnen worden getroffen. Bestuurlijk is de voorkeur uitgesproken het weerstandsvermogen van BsGW zo bescheiden mogelijk, doch wel realistisch, te laten zijn. Operationele risico's moeten door BsGW zelf kunnen worden opgevangen, zonder te hoeven terugvallen op de deelnemers. Het benodigde weerstandsvermogen is conform besluitvorming gebaseerd op een, bij de oprichting, bepaalde methode van risicoanalyse. De founding fathers - Waterschap Limburg en de gemeente Venlo - hebben het weerstandsvermogen in 2011 opgebouwd door een bodemstorting van € 385.000,-. Een en ander is vastgelegd in het bestuursdocument van Conquaestor en als zodanig vastgesteld door de founding fathers. Eventuele verhoging van het weerstandsvermogen zal door alle deelnemers in BsGW gedragen dienen te worden.

Het aanhouden van een weerstandsvermogen voorkomt dat elke financiële tegenvaller dwingt tot directe begrotingsmaatregelen zoals bezuinigingen en het aanpassen van het vastgestelde beleidskader en de daaruit voortvloeiende productdoelstellingen. Fluctuaties in de jaarlijkse bijdragen van de deelnemers aan BsGW kunnen hiermee worden voorkomen.

Voor het beleidsmatige kader wordt verwezen naar de 'Kadernota risicomanagement en weerstandsvermogen BsGW' (AB 24-3-2022).
De risicoanalyse wordt elk jaar uitgevoerd zodat bepaald kan worden of het gestorte weerstandsvermogen toereikend is. Hierin is voor elk van de risico's de kans dat het zich voordoet realistisch ingeschat en worden de gevolgen benoemd met daarbij de omvang van de financiële impact. Door het treffen van effectieve beheersmaatregelen, kan BsGW de financiële gevolgen hiervan terugbrengen. Het geïdentificeerde risico na het nemen van de beheersmaatregelen (het restrisico) leidt tot een berekend weerstandsvermogen. (Zie ook bijlage 7. Risicoanalyse.)
Risico's met betrekking tot de belastingopbrengsten behoren niet tot de bedrijfsrisico's van BsGW.

Ratio weerstandsvermogen

De verhouding tussen de niet afgedekte risico's en het aanwezige weerstandsvermogen wordt weergegeven in de ratio weerstandsvermogen. De ratio weerstandsvermogen wordt berekend door het beschikbare weerstandsvermogen te delen door het benodigde weerstandsvermogen op basis van het risicoprofiel. Deze ratio is een stuurmiddel.

Het berekend weerstandsvermogen is voor de voorliggende ontwerp-begroting berekend op € 1,137 miljoen. Een ratio lager dan 1,0 duidt op een kwetsbare financiële positie, omdat de capaciteit niet voldoende is om de geïdentificeerde risico's af te dekken.

Het aanwezige weerstandsvermogen eind 2023 (vóór resultaatbepaling 2023) bedraagt € 1,502 miljoen. De ratio komt hiermee uit op 1,35.

Het verschil tussen het aanwezige en het benodigde weerstandsvermogen bedraagt € 365 duizend. De inzet van dit bedrag zal worden meegenomen bij de resultaatbepaling 2023. Het voorgenomen DB-

besluit resp. AB-voorstel is om deze € 365 duizend in te zetten voor de 'voeding' van de nieuwe bestemmingsreserve AHA.

Aanvullen in definitieve begroting 2025 (AB 27 juni 2024)
Na resultaatbestemming 2023 bedraagt het weerstandsvermogen € xxx miljoen, waarmee de ratio uitkomt op *xxx*. Deze ratio valt *wel / niet* binnen de bandbreedte van 0,8 en 1,4 waardoor er (*g)een* aanleiding bestaat het weerstandsvermogen aan te passen.

Financiële kengetallen
Op grond van het wijzigingsbesluit BBV is een aantal financiële kengetallen verplicht voorgeschreven. Hiervan zijn drie financiële kengetallen relevant voor BsGW, zoals in onderstaande tabel weergegeven:

Kengetallen	JR2022	B2023	B2024	B2025	B2026	B2027
Netto schuldquote	12,1%	14,9%	13,4%	11,9%	10,7%	9,5%
Netto schuldquote gecorrigeerd voor alle verstrekte leningen	12,1%	14,9%	13,4%	11,9%	10,7%	9,5%
Solvabiliteitsrisico	19,5%	12,9%	13,3%	13,7%	14,2%	14,7%
Grondexploitatie	nvt	nvt	nvt	nvt	nvt	nvt
Structurele exploitatieruimte	nvt	nvt	nvt	nvt	nvt	nvt
Belastingcapaciteit	nvt	nvt	nvt	nvt	nvt	nvt

De cijfers in bovenstaande tabel betreft de stand ultimo 2022 (jaarrekening) en wordt aangevuld met de realisatiecijfers 2023 zodra de cijfers door de accountant zijn gecontroleerd.

De netto schuldquote weerspiegelt het niveau van de schuldenlast ten opzichte van de eigen middelen. Een laag percentage is gunstig. De VNG adviseert om 130% als maximumnorm te hanteren en daarboven de schuld af te bouwen. Als gemeenschappelijke regeling, die middels bijdragen van de deelnemers haar exploitatie financiert, behaalt BsGW al jaren een zeer lage netto schuldquote. Fluctuaties in de vlottende schulden en dan wel vlottende activa zijn slechts tijdelijk (bijdragen worden eerder ontvangen dan uitgaven visa versa).

Hiervoor, en voor eventuele niet-reguliere activiteiten, wordt indien nodig zoveel mogelijk gebruik gemaakt van kasgeldleningen. BsGW heeft vaste schulden in de vorm van een aangetrokken lening van € 2 miljoen (per 4-12-2020, looptijd 7 jaar, lineaire aflossing) maar verstrekt geen leningen. Zij blijft ruim onder de norm en de verwachting is dat dit ook zo blijft.

3.5.3 Onderhoud kapitaalgoederen
De kapitaalgoederen van BsGW bestaan uit ICT-(innovatie)projecten, grote aanschaf ICT(-licenties) en grote aanschaf en vervanging inventaris. Op deze activa wordt afgeschreven. Kleine aanschaf van inventaris en hard- en software wordt via de (begrotings)exploitatie afgehandeld. De kaders zoals deze zijn opgesteld in de nota financieel beleid zijn hierop van toepassing.

3.5.4 Financiering
De netto-exploitatiekosten van BsGW worden geheel voorgefinancierd via vaste maandelijkse bijdragen van de deelnemers.

Voor de financiering van (ICT-)investeringen, kunnen eventueel (langlopende) leningen worden aangetrokken. BsGW kan zelf leningen aangaan sinds de verzelfstandiging is geformaliseerd. Dit geldt ook voor de deelname aan het overige geldverkeer.

Wet FiDO

Met als doel het bevorderen van een solide financiering en kredietwaardigheid van de decentrale overheden, is per 1 januari 2001 de Wet FiDO (Financiering Decentrale Overheden) in werking getreden. Uit hoofde van deze wet is een treasurystatuut van toepassing, waarin onder andere de taken, bevoegd- en verantwoordelijkheden, beleid, doelstellingen en uitgangspunten omtrent de treasury functie zijn uitgewerkt.

Verplicht dient in de begroting en de jaarrekening in de treasuryparagraaf verslag te worden gedaan van de uitvoering van het treasurybeleid, bedoeld voor het sturen en beheersen van, verantwoorden over en toezicht houden op de treasury.

Treasurybeheer

Het risicoprofiel van BsGW kan als laag worden gekwalificeerd. Onderkende risico's in dit verband zijn: renterisico's, kredietrisico's, liquiditeitsrisico's, en, voor zover dit voorkomt, koers- en valutarisico's.

Renterisicobeheer

a. Kasgeldlimiet

Tijdelijke (exploitatie-)tekorten worden gefinancierd middels kasgeldleningen. Het renterisico op deze vlottende schuld wordt ingeperkt door het hanteren van de kasgeldlimiet: de maximaal toegestane netto korte schuld. De hoogte van de kasgeldlimiet is wettelijk bepaald op 8,2% van de totale bruto lasten (€ 28,5 miljoen) en komt daarmee voor het begrotingsjaar 2025 uit op een bedrag van € 2,3 miljoen.
(Bron: art. 3 Wet Financiering decentrale overheden en art. 2 lid 1d Uitvoeringsregeling Financiering Decentrale overheden)

Ratio netto vlottende schuld / kasgeldlimiet

Op basis van bovenstaande mag BsGW € 2,3 miljoen lenen via kortlopende leningen (korter dan 1 jaar). Als de kasgeldlimiet in drie achtereenvolgende kwartalen wordt overschreden, moet BsGW maatregelen nemen (zoals het aantrekken van langlopende leningen).

bedragen * € 1.000,-	**Kwartaal 1**	**Kwartaal 2**	**Kwartaal 3**	**Kwartaal 4**
Gem. netto vlottende schuld (1)	5.663	5.663	5.663	5.663
Kasgeldlimiet (2)	2.238	2.238	2.238	2.238
Ratio (1)/(2)	253%	253%	253%	253%

De cijfers in bovenstaande tabel betreft de stand ultimo 2022 (jaarrekening) en wordt aangevuld met de realisatiecijfers 2023 zodra de cijfers door de accountant zijn gecontroleerd.

b. Renterisiconorm

Naast de kasgeldlimiet geeft de renterisiconorm inzicht in de feitelijke risico's op de vaste schuld. Het financieren en (op korte termijn) uitzetten van gelden houdt in dat er renterisico wordt gelopen. De renterisiconorm geeft het maximale leningsbedrag aan dat binnen 1 jaar onderhevig mag zijn aan rentewijziging. Dit per jaar te berekenen normbedrag is wettelijk bepaald op 20% van de netto vaste schuld. Toepassing van deze norm heeft tot gevolg dat jaarlijks geen al te grote verschillen in rentelasten (en -baten) kunnen voorkomen.
(Bron: art. 5 Wet Financiering decentrale overheden en art. 2 lid 2d Uitvoeringsregeling Financiering Decentrale overheden)

Door de renterisiconorm kan BsGW tot een dusdanige opbouw van de langlopende leningenportefeuille komen, dat tegenvallers als gevolg van renteaanpassing en herfinanciering in voldoende mate worden beperkt. Het totaal aan aflossing en herfinanciering mag jaarlijks maximaal 20% zijn van het begrotingstotaal.

Op 4 december 2020 heeft BsGW een langlopende lening van € 2 miljoen aangetrokken om de vooruit gefinancierde kosten van het OOP te dekken. De lening is voor zeven jaar aangetrokken en zal in zeven termijnen lineair worden afgelost, te beginnen op 4 december 2021. Op deze lening is een marginale negatieve rente van toepassing tot en met 2027.

Kredietrisicobeheer
Het kredietrisicobeheer (of debiteurenrisicobeheer) is het beheersen van risico's die voortvloeien uit de mogelijkheid van een waardedaling van de vorderingspositie ten gevolge van het niet (tijdig) na kunnen komen van verplichtingen door de tegenpartij.
Aangezien BsGW geen geldleningen heeft verstrekt aan derden geldt het kredietrisico uitsluitend voor de vorderingen op debiteuren. Dit risico is laag gezien het feit dat de bijdrage of vergoeding van de deelnemers/klanten van BsGW vooraf in vaste maandelijkse termijnen wordt ontvangen.

Liquiditeitenbeheer
Het te volgen financieringsbeleid ligt vast in het Financieringsstatuut en houdt in dat beleidsmatig wordt gestreefd naar een gemiddelde nulstand van het rekening-courantsaldo. Gezien het tijdens het jaar niet synchroon lopen van ontvangsten en uitgaven zijn fluctuaties rond het nulpunt onvermijdelijk.

Kasbeheer
Via verplicht schatkistbankieren worden alle decentrale overheden verplicht om overtollige (liquide) middelen aan te houden in de schatkist. Dit betekent dat overtollige liquide middelen automatisch naar de schatkist zullen worden afgeroomd met als gevolg dat BsGW geen kasbeheer meer voert.
In verband met de noodzakelijk geachte scheiding tussen de heffingengeldstromen en de BsGW-exploitatiegeldstromen, lopen deze geldstromen via twee aparte rekening-courantverhoudingen met de staat. Bij eventuele kastekorten zal BsGW kasgeldleningen aangaan.

3.5.5 Bedrijfsvoering
De bedrijfsvoering omvat het geheel van interne organisatieonderdelen die ondersteunend zijn aan de primaire activiteiten (kerntaken) van BsGW. Hiervoor is het Dagelijks Bestuur beleidsvormend. De stand van de organisatie en de ontwikkelingen daarin zijn opgenomen in deze beleidsbegroting.

3.5.6 Verbonden partijen
Partijen worden als verbonden beschouwd indien de ene partij de zeggenschap over de andere partij bezit of belangrijke invloed kan uitoefenen op de financiële en operationele beslissingen van de andere partij (bron: Richtlijnen voor de Accountantscontrole, RAC 583). BsGW heeft geen verbonden partijen.

3.5.7 Grondbeleid
De paragraaf grondbeleid is niet van toepassing voor BsGW.

3.5.8 Openbaarheid
De Wet open overheid (Woo) is de opvolger van de Wet openbaarheid van bestuur (Wob).
De Woo, in werking getreden op 1 mei 2022, legt aan bestuursorganen een aantal verplichtingen op. Eén van deze verplichtingen betreft het besteden van aandacht aan de beleidsvoornemens inzake de uitvoering van de Woo in de jaarlijkse begroting. Vervolgens verplicht de wet om in de jaarlijkse verantwoording verslag te doen van de uitvoering van de Woo in samenhang met die beoogde beleidsvoornemens.

De Woo moet ervoor zorgen dat overheidsinformatie beter vindbaar, uitwisselbaar en eenvoudig te ontsluiten is. Openheid en transparantie van bestuur dragen bij aan maatschappelijk draagvlak voor beleid,

vertrouwen in de overheid en de goede werking van de lokale democratie. Voor de implementatie ervan hebben bestuursorganen acht jaar de tijd. De Woo bevat de volgende belangrijke aspecten:

1. Woo-contactfunctionaris;
2. passieve openbaarmaking middels Woo-verzoeken;
3. actieve openbaarmaking van bij wet genoemde informatiecategorieën;
4. (digitale) informatiehuishouding op orde hebben en houden.

Woo-contactfunctionaris
De Woo stelt de verplichting om een Woo-contactfunctionaris aan te wijzen. Deze functionaris beantwoordt vragen over de beschikbaarheid van publieke informatie en leidt de steller (zijnde mensen van buiten de organisatie) naar de juiste plek of persoon. Het betreft hier informatievragen niet zijnde Woo-verzoeken. Bij BsGW is deze rol overigens reeds in 2022 toegewezen aan meerdere functionarissen.

Passieve openbaarmaking
Voor passieve openbaarmaking (openbaarmaking op verzoek) is er wettelijk vrijwel niets veranderd. Voor een zorgvuldige en tijdige afhandeling van deze verzoeken is het van belang dat de informatiehuishouding en onderliggende werkprocessen op orde zijn (zie: Informatiehuishouding op orde). De Woo-verzoeken behoren tot één van de actief openbaar te maken informatiecategorieën (zie: Actieve openbaarmaking).

Actieve openbaarmaking
De Woo verplicht bestuursorganen om op termijn de in de wet benoemde informatiecategorieën gefaseerd actief te publiceren. In 2022 is gestart met de implementatie van de actieve openbaarmaking conform de aanpak die landelijk wordt geadviseerd en gehanteerd (m.n. op initiatief van de VNG). Gelet op de vele ontwikkelingen en projecten binnen BsGW heeft het Dagelijks Bestuur BsGW ambitieniveau Basis vastgesteld voor de implementatie van de Woo. Daarmee voldoet BsGW aan de wettelijke verplichtingen.
Over de ingangsdatum is nog geen zekerheid (februari 2024). Ook worden de categorieën landelijk nog nader gedefinieerd.

BsGW is momenteel bezig met de inrichting van het proces van actieve openbaarmaking, zodat BsGW straks op efficiënte, veilige, en AVG-conforme wijze kan publiceren. Ondertussen onderzoekt BsGW ook wat nodig is om aan te sluiten op de landelijke Woo-index om dit vervolgens ook in te richten. De Woo-index maakt het mogelijk dat vanaf één plek (en in de toekomst met één zoekopdracht) bij alle bestuursorganen naar informatie kan worden gezocht.
In 2025 draagt BsGW er zorg voor dat de op dat moment verplichte informatiecategorieën actief worden gepubliceerd.

Informatiehuishouding op orde
De Woo verplicht dat de digitale informatiehuishouding binnen acht jaar op orde wordt gebracht.
Dit betekent dat er op basis van een op te stellen meerjarenplan maatregelen moeten worden genomen om informatiebestanden duurzaam toegankelijk te maken en te houden.
In 2025 zal BsGW daarom doorgaan met het uitvoeren van de maatregelen i.c.m. de realisatie van het Informatiebeleidsplan 2022-2025 en het Verbetertraject Informatiehuishouding BsGW. Onderdeel hiervan is het creëren van bewustwording bij medewerkers en -voor zover van toepassing- het trainen van medewerkers in andere werkwijzen.

4. Financiële ontwerp-begroting

4.1 Overzicht baten en lasten

Bedragen x € 1.000	Realisatie	Begroting	Begroting KVM	Maatwerk totaal	Begroting BsGW totaal	Meerjarenperspectief			
	2023	2024	2025	2025	2025	2026	2027	2028	2029
Lasten									
bruto lonen		11.834	12.574	181	12.755	13.278	13.903	14.681	15.504
sociale lasten		3.785	4.024	55	4.079	4.249	4.452	4.701	4.964
overige personeelskosten		723	764	0	764	807	852	900	950
personeel derden		0	0	0	0	0	0	0	0
Personeelskosten	**0**	**16.341**	**17.362**	**236**	**17.598**	**18.334**	**19.206**	**20.282**	**21.418**
Huisvestingkosten	**0**	**889**	**919**	**0**	**919**	**951**	**983**	**1.016**	**1.051**
Afschrijvingkosten	**0**	**357**	**357**	**0**	**357**	**357**	**357**	**357**	**357**
ICT-kosten	**0**	**2.775**	**2.972**	**39**	**3.011**	**3.177**	**3.285**	**3.397**	**3.512**
drukwerk		12	12	0	12	13	13	14	14
print/kopieerwerk		191	187	10	197	194	200	207	214
porti		590	610	0	610	631	653	675	698
telefonie/datacommunicatie		26	27	0	27	28	29	30	31
incassokosten		0	0	0	0	0	0	0	0
kosten brongegevens		393	406	0	406	420	434	449	464
overige operationele kosten		114	118	0	118	122	126	131	135
Overige operationele kosten		1.326	1.361	10	1.372	1.408	1.455	1.505	1.556
Diensten door derden		982	1.015	0	1.015	1.050	1.086	1.123	1.161
Tegemoetkoming proceskosten		3.391	3.506	0	3.506	3.625	3.748	3.876	4.007
Overige operationele kosten	**0**	**5.699**	**5.882**	**10**	**5.893**	**6.082**	**6.289**	**6.503**	**6.724**
algemene kosten		589	609	0	609	630	651	673	696
onvoorzien		332	365	0	365	370	375	380	386
Algemene kosten	**0**	**922**	**974**	**0**	**974**	**999**	**1.026**	**1.053**	**1.082**
bankkosten		280	290	0	290	300	310	321	331
rentekosten		33	7	0	7	7	8	8	8
Bank- en rentekosten	**0**	**313**	**297**	**0**	**297**	**307**	**318**	**328**	**339**
Toevoegingen aan voorzieningen	**0**	**0**	**555**	**0**	**555**	**555**	**555**	**555**	**555**
Totale lasten	**0**	**27.296**	**29.319**	**285**	**29.604**	**30.762**	**32.019**	**33.491**	**35.037**
Taakstelling kostenreductie OOP		-600	-800	0	-800	-1.000	-1.200	0	0
Structurele kostenreductie			0	0	0			-1.300	-1.300
Totale lasten	**0**	**26.696**	**28.519**	**285**	**28.804**	**29.762**	**30.819**	**32.191**	**33.737**
Baten									
Renteopbrengsten	**0**	**13**	**0**	**0**	**0**	**0**	**0**	**0**	**0**
BsGW diensten aan derden	0	0	0	0	0	0	0	0	0
overige opbrengsten		0	0	0	0	0	0	0	0
Diensten aan derden	**0**	**0**	**0**	**0**	**0**	**0**	**0**	**0**	**0**
Opbrengst vervolgingskosten		**2.162**	**0**	**0**	**0**	**0**	**0**	**0**	**0**
Totale baten	**0**	**2.175**	**0**	**0**	**0**	**0**	**0**	**0**	**0**
Netto kosten	**0**	**24.522**	**28.519**	**285**	**28.804**	**29.762**	**30.819**	**32.191**	**33.737**
Waarvan incidentele baten/lasten (saldo)	*0*	*0*	*0*	*0*	*0*	*0*	*0*	*0*	*0*
Totaal bijdragen	**0**	**25.122**	**29.319**	**285**	**29.604**	**30.762**	**32.019**	**32.191**	**33.737**
Exploitatieresultaat (+ is winst/ - is verlies)	**0**	**600**	**800**	**0**	**800**	**1.000**	**1.200**	**0**	**0**
Terugbetaling projectkosten OOP		-600	-800		-800	-1.000	-1.200	0	0
Resultaat na terugbetaling OOP	**0**	**0**	**0**	**0**	**0**	**0**	**0**	**0**	**0**

** Ten tijde van het opstellen van de ontwerp-begroting zijn de jaarrekeningcijfers 2023 nog niet bekend. Deze zullen worden verwerkt in de begroting (AB 27 juni 2024)*

4.2 Effect Harmonisatie en nieuwe kostenverdeelmethode

Ten opzichte van voorgaande begrotingen, kent BsGW vanaf 2025 maatwerk-producten. Daarnaast treedt de nieuwe kostenverdeelmethode vanaf 2025 in werking.

Het Harmonisatietraject, dat samen met de deelnemers is uitgevoerd, heeft geresulteerd in de volgende onderverdeling van de verschillende producten die BsGW levert aan haar deelnemers op het gebied van belastingheffing en -inning:

- Voorkeursvarianten, waarbij nog onderscheid wordt gemaakt in de meer arbeidsintensieve Belastingsoorten;
- Maatwerkvarianten;
- Externe heffingen.

Vanaf 2024 worden de laatste twee categorieën voortaan via een separaat offerte- en factureringstraject in rekening gebracht bij de betreffende deelnemers.
De kosten voor de reguliere belastingsoorten, de voorkeursvarianten, worden via de nieuwe, vastgestelde kostenverdeelmethode bij de deelnemers in rekening gebracht. (AB 25-1-2024). De nieuwe KVM treedt per 1 januari 2025 in werking

In onderstaande tabel wordt dit financieel weergegeven:

Bedragen x € 1.000	Begroting	Start begroting 2025	-/- Opbrengst VVK	-\- Maatwerk	Begroting KVM	Maatwerk voorheen begroting	Maatwerk extra	Maatwerk totaal	Begroting KVM	Maatwerk totaal	Begroting BsGW totaal
	2024	2025	2025	2025	2025	2025	2025	2025	2025	2025	2025
Lasten											
bruto lonen	11.834	12.755		-181	12.574	181		181	12.574	181	12.755
sociale lasten	3.785	4.079		-55	4.024	55		55	4.024	55	4.079
overige personeelskosten	723	764			764	0		0	764	0	764
personeel derden	0	0			0	0		0	0	0	0
Personeelskosten	**16.341**	**17.597**	**0**	**-236**	**17.362**	**236**	**0**	**236**	**17.362**	**236**	**17.598**
Huisvestingkosten	**889**	**919**	**0**	**0**	**919**	**0**	**0**	**0**	**919**	**0**	**919**
Afschrijvingkosten	**357**	**357**	**0**	**0**	**357**	**0**	**0**	**0**	**357**	**0**	**357**
ICT-kosten	**2.775**	**2.972**	**0**		**2.972**	**0**	**39**	**39**	**2.972**	**39**	**3.011**
drukwerk	12	12			12	0		0	12	0	12
print/kopieerwerk	191	197		-10	187	10		10	187	10	197
porti	590	610			610	0		0	610	0	610
telefonie/datacommunicatie	26	27			27	0		0	27	0	27
incassokosten	0	0			0	0		0	0	0	0
kosten brongegevens	393	406			406	0		0	406	0	406
overige operationele kosten	114	118			118	0		0	118	0	118
Overige operationele kosten	*1.326*	*1.372*	*0*	*-10*	*1.361*	*10*	*0*	*10*	*1.361*	*10*	*1.372*
Diensten door derden	982	1.015			1.015	0	0	0	1.015	0	1.015
Tegemoetkoming proceskosten	3.391	3.506			3.506	0	0	0	3.506	0	3.506
Overige operationele kosten	**5.699**	**5.893**	**0**	**-10**	**5.882**	**10**	**0**	**10**	**5.882**	**10**	**5.893**
algemene kosten	589	609			609	0	0	0	609	0	609
onvoorzien	332	365			365	0	0	0	365	0	365
Algemene kosten	**922**	**974**	**0**	**0**	**974**	**0**	**0**	**0**	**974**	**0**	**974**
bankkosten	280	290			290	0	0	0	290	0	290
rentekosten	33	33	-25		7	0	0	0	7	0	7
Bank- en rentekosten	**313**	**323**	**-25**	**0**	**297**	**0**	**0**	**0**	**297**	**0**	**297**
Toevoegingen aan voorzieningen	**0**	**555**	**0**	**0**	**555**	**0**	**0**	**0**	**555**	**0**	**555**
Totale lasten	**27.296**	**29.590**	**-25**	**-246**	**29.319**	**246**	**39**	**285**	**29.319**	**285**	**29.604**
Taakstelling kostenreductie OOP	-600	-800			-800			0	-800	0	-800
Structurele kostenreductie					0			0	0	0	0
Totale lasten	**26.696**	**28.790**	**-25**	**-246**	**28.519**	**246**	**39**	**285**	**28.519**	**285**	**28.804**
Baten											
Renteopbrengsten	**13**	**13**	**-13**	**0**	**0**	**0**	**0**	**0**	**0**	**0**	**0**
BsGW diensten aan derden	0	0			0	0	0	0	0	0	0
Bijdragen van derden	**0**	**0**	**0**	**0**	**0**	**0**	**0**	**0**	**0**	**0**	**0**
Opbrengst vervolgingskosten	**2.162**	**2.162**	**-2.162**	**0**	**0**	**0**	**0**	**0**	**0**	**0**	**0**
Totale baten	**2.175**	**2.175**	**-2.175**	**0**	**0**	**0**	**0**	**0**	**0**	**0**	**0**
Netto kosten	**24.522**	**26.615**	**2.149**	**-246**	**28.519**	**246**	**39**	**285**	**28.519**	**285**	**28.804**
Waarvan incidentele baten/lasten (saldo)	*0*	*0*	*0*	*0*	*0*	*0*	*0*	*0*	*0*	*0*	*0*
Totaal bijdragen	**25.122**	**27.415**	**2.149**	**-246**	**29.319**	**246**	**39**	**285**	**29.319**	**285**	**29.604**
Exploitatieresultaat (+ winst/ - verlies)	**600**	**800**	**0**	**0**	**800**	**0**	**0**	**0**	**800**	**0**	**800**
Terugbetaling projectkosten OOP	-600	-800			-800				-800		-800
Resultaat na terugbetaling OOP	**0**	**0**	**0**	**0**	**0**	**0**	**0**	**0**	**0**	**0**	**0**

Uitgangspunt voor de begroting is de vastgestelde begroting 2024, na 1e begrotingswijziging 2023. Na verwerking van de indexering, doorontwikkeling Samenwerkingsportaal en de storting in de bestemmingsreserve ICT, resulteert dit in de startbegroting voor 2025.

Eén van de wijzigingen in de nieuwe KVM betreft de opbrengst vervolgingskosten. De werkelijke opbrengst vervolgingskosten wordt – conform besluit van het bestuur (AB 25-1-2024) - vanaf 2025 niet langer verrekend via de BsGW-begroting, maar wordt rechtstreeks afgedragen aan de desbetreffende deelnemer. De opbrengst vervolgingskosten wordt derhalve niet meer opgenomen in de begroting van BsGW. Hierdoor stijgen de netto-kosten van het product Innen met € 2,1 miljoen ten opzichte van 2024. Buiten deze wijziging, heeft de nieuwe KVM geen financiële gevolgen voor de begroting van BsGW zelf, maar wel voor wat betreft de doorbelasting van de kosten naar de deelnemers van BsGW.

De kosten voor de maatwerkvarianten en de externe heffingen, die voorheen onderdeel uitmaakten van de begroting BsGW, worden ook in mindering gebracht op de startbegroting.

Dit resulteert in de begroting BsGW voor de reguliere werkzaamheden vanaf 2025. Deze kosten worden via de nieuwe KVM doorbelast aan de deelnemers van BsGW via de reguliere bijdragen.

Naast bovengenoemde kosten voor maatwerk en externe vorderingen, worden er voor deze producten ook extra, externe (ICT-)kosten gemaakt aangezien deze niet-reguliere processen niet worden ondersteund door de verschillende pakketten en systemen van BsGW. Deze kosten zijn ook apart zichtbaar gemaakt in bovenstaande tabel. Het totaal hiervan is separaat geoffreerd en wordt ook separaat gefactureerd aan de desbetreffende deelnemers.

4.3 Toelichting op de baten en lasten

Lasten

Personeelskosten

Voor 2025 zijn de personeelskosten, inclusief de financiële effecten van de CAO 2024, geïndexeerd met 5,6%.

Tevens is er nog steeds sprake van een toenemende spanning op de arbeidsmarkt. Dat vraagt om tijdig te anticiperen. BsGW heeft daarom geïnvesteerd in bijvoorbeeld leer-werktrajecten en trainee-ships, als investering in de nabije toekomst. Daarnaast worden de ontwikkelingen op de arbeidsmarkt nauw gevolgd.

Indexering goederen en diensten

Voor 2025 is uitgegaan van een kosteninflatie van 3,4% ten opzichte van 2024.

Huisvestingskosten

De huisvestingskosten bestaan uit huur, energiekosten en facilitaire kosten zoals onderhoud, schoonmaak, beveiliging.

Daarnaast is er nog een post begroot voor kleine aanschaf en onderhoud van inventaris.

Afschrijvingskosten

De afschrijvingskosten van BsGW hebben voornamelijk betrekking op de geactiveerde ICT- en organisatieontwikkelingsprojecten. BsGW voert het integrale proces van de belastingheffing en invordering in grote mate geautomatiseerd uit en zal daarom investeren in ICT-projecten om kwaliteit, continuïteit en efficiency te kunnen garanderen.

In het meerjareninvesteringsplan (MIP) zijn investeringskredieten opgenomen van € 300 duizend per jaar. Daarnaast worden kosten voor grote aanschaf en vervanging van inventaris geactiveerd en jaarlijks afgeschreven.
De staat van vaste activa en onderhanden werken is als bijlage 2 opgenomen.

ICT-kosten
Wegens de grote mate van automatisering van de primaire processen worden de ICT-kosten - naast de (ICT) afschrijvingskosten - als aparte post weergegeven. De ICT-kosten bestaan voornamelijk uit jaarlijkse onderhoudskosten ICT plus de kosten van het uitbesteden van de ICT-infrastructuur en -beheer.

Uit oogpunt van zekerheid en continuïteit is – reeds in de begroting 2024 - het Samenwerkingsportaal begrotingstechnisch in de meerjarenraming 2025 – 2027 opgenomen, waarbij is besloten het bedrag vanaf 2025 te verhogen naar € 350 duizend per jaar (nominaal) om zo de door de deelnemers gewenste verdere doorontwikkeling vorm te kunnen geven.

Vanaf de start van het Samenwerkingsportaal is rekening gehouden met de *jaarlijkse* mutatiedetectie (voorheen niet jaarlijks) waaruit extra werkzaamheden, ICT- en bijbehorende onderhoudskosten voortvloeien, waartegenover staat een betere borging in de integraliteit tussen de basisregistraties BAG, BGT en de WOZ.

Tot slot is een bedrag opgenomen voor kleine aanschaf soft- en hardware.

Operationele kosten
Operationele kosten omvatten de overige met de operationele primaire processen samenhangende kosten, naast de afschrijvings- en ICT-kosten. Gezien de omvang van deze kostenpost, wordt deze verder gespecificeerd naar voor het primaire proces belangrijke kosten, waaronder de post 'tegemoetkoming proceskosten', zijnde de uitkeringskosten.
Eveneens zijn door de toegenomen (meer dan begrote) WOZ-bezwaren en -beroepen ook de hieraan gelieerde uitvoeringskosten toegenomen, zoals extra inzet van KCC-medewerkers, taxateurs, ICT-ers en juridisch medewerkers). Deze uitvoeringskosten zijn begroot onder 'diensten door derden', naast overige inhuur.

Algemene kosten
Kosten zonder oorzakelijk verband met de primaire processen zijn algemene kosten. Naast huisvestingskosten, die apart worden vermeld, worden de algemene kosten hier weergegeven. Hierin zijn de advertentie- en reclamekosten, accountantskosten, advieskosten, abonnementen en lidmaatschappen, verzekeringen, facilitaire kosten als kantoorbenodigdheden en vergader- en representatiekosten, uitbesteding van de salarisverwerking en eventuele overige algemene kosten opgenomen.
De post onvoorzien 2025 is begroot op 1,4% van het bruto-begrotingstotaal.

De post 'rentekosten' betreft de rente over de investeringskredieten. In de begroting 2025 is het rekenrentepercentage gesteld op 0,5%. Gezien de geringe geraamde kasgeldlening, is het effect op de totale netto-kosten gering.

In afwijking met voorgaande jaren, wordt als gevolg van de inwerkingtreding van de nieuwe kostenverdeelmethode (KVM) per 1-1-2025, de wettelijk door BsGW te vergoeden invorderingsrente, samen met de van belastingplichtigen ontvangen invorderingsrente en opbrengst vervolgingskosten, rechtstreeks (gesaldeerd) afgedragen aan de betreffende deelnemer.

Baten

Renteopbrengsten

BsGW ontving vanaf eind 2013 geen rentevergoeding meer door de invoering van schatkistbankieren, aangezien de positieve saldi dagelijks worden afgeroomd naar de schatkist, omdat de Staat geen rente vergoedt voor wat betreft de bij haar gestalde financiële middelen. Hierop is teruggekomen en vanaf medio september 2022 wordt er weer rente vergoed.

De sindsdien gerealiseerde renteopbrengsten betreffen voornamelijk de renteontvangsten als gevolg van de enkele verwerkingsdagen voordat de ontvangen belastingopbrengsten worden afgedragen aan de deelnemers van BsGW. BsGW begroot deze renteopbrengsten als zijnde nihil aangezien de rentevergoedingen op het saldo van de gelden die uitstaan bij het Rijk als gevolg van Schatkistbankieren, fluctueren, niet-structureel en bovendien niet beïnvloedbaar zijn door BsGW. Eventuele renteopbrengsten worden gereserveerd en meegenomen in de (besluitvorming over de) resultaatbestemming.

De post renteopbrengsten blijft daarmee gelijk ten opzichte van 2024 en betreft alleen de renteopbrengsten, die worden ontvangen over de naar de schatkist afgeroomde gelden van de organisatie BsGW zelf.

De van belastingplichtigen ontvangen invorderingsrente wordt als gevolg van de nieuwe KVM rechtstreeks (gesaldeerd) afgedragen aan de betreffende deelnemer.

De post renteopbrengsten wordt daarmee nihil.

Opbrengst vervolgingskosten

In afwijking van voorgaande jaren, wordt als gevolg van de inwerkingtreding van de nieuwe kostenverdeelmethode (KVM) per 1-1-2025, de werkelijk geïnde vervolgingskosten rechtstreeks afgedragen aan de betreffende deelnemer.

Toelichting op de meerjarenraming 2026-2029

In de ontwerp-begroting 2025 en de meerjarenraming 2026-2029 is voor het doorrekenen van de kostenontwikkeling rekening gehouden met een indexering van 5,6% op de personele lasten en 3,4% over de materiële kosten en ingekochte diensten.

Afschrijvingskosten en rentekosten zijn niet onderhevig aan inflatie. Bij de berekeningen van de rente op investeringen is voor de komende jaren uitgegaan van een renteniveau van 0,5%.

Op de baten vindt geen indexering plaats.

Bijdragen deelnemers

De netto reguliere bijdrage voor de exploitatie 2025 is € 29,604 miljoen. Dit is gelijk aan de nettokosten ontwerp-begroting 2025 zonder de door BsGW te realiseren bezuiniging in het kader van de taakstellende kostenreductie OOP.

Met het hierdoor te behalen positieve resultaat van € 800 duizend, wordt een deel van de projectkosten OOP ad € 4 miljoen terugverdiend, zonder dat dit ten koste gaat van de dienstverlening. Zodra in 2027 de door BsGW gemaakte projectkosten zijn terugverdiend, leidt dit tot een structurele kostenreductie van € 1,3 miljoen voor 2028 en verdere jaren.

Bedragen x € 1.000	Begroting KVM	Maatwerk totaal	Begroting BsGW totaal
	2025	2025	2025
Totale lasten	**29.319**	**285**	**29.604**
Taakstelling kostenreductie OOP	**-800**	**0**	**-800**
Structurele kostenreductie	**0**	**0**	**0**
Totale lasten	**28.519**	**285**	**28.804**
Totale baten	**0**	**0**	**0**
Netto kosten	**28.519**	**285**	**28.804**
Waarvan incidentele baten/lasten (saldo)	*0*	*0*	*0*
Totaal bijdragen	**29.319**	**285**	**29.604**
Exploitatieresultaat (+ is winst/ - is verlies)	**800**	**0**	**800**
Terugbetaling investeringskosten OOP	-800	0	-800
Resultaat na terugbetaling OOP	**0**	**0**	**0**

Ten tijde van het opstellen van deze ontwerp-begroting is niet bekend of er gewerkt gaat worden met een ingroeimodel voor wat betreft de gewijzigde bijdragen als gevolg van de nieuwe KVM. Het Dagelijks Bestuur stelt hiervoor een bestuursvoorstel op (AB 28-03-2024). Vandaar dat in deze ontwerp-begroting vooralsnog de bijdragen als totaal worden gepresenteerd. De uitsplitsing naar deelnemer zal worden opgenomen in de begroting (AB 27 juni 2024).

4.4 Uiteenzetting van de financiële positie

4.4.1 Investeringen

Voor het jaar 2025 is in het MeerjarenInvesteringsProgramma (MIP) 2025-2029 een krediet voor innovatie en procesoptimalisatie opgenomen. In het laatste kwartaal van het jaar voorafgaand aan het begrotingsjaar, benoemt BsGW de deelprojecten voor het investeringskrediet 2025.

Het MeerjarenInvesteringsProgramma is als bijlage 1 opgenomen.

4.4.2 Financiering

Voor een nadere toelichting op de financiering wordt verwezen naar paragraaf 3.5.4.

4.4.3 Stand en verloop reserves en voorziening

Op basis van de risicoanalyse en de reeds opgebouwde reserves, behoeft het weerstandsvermogen geen aanvullende storting.

4.4 (Financiële) effecten ontwerp-begroting 2025

Per saldo stijgen de bijdragen van de reguliere begroting 2025 van BsGW (exclusief de taakstellende kostenreductie OOP en exclusief maatwerk) met € 4,197 miljoen ten opzichte van de begroting 2024, inclusief 1e begrotingswijziging 2023. Hiervan is € 2,149 miljoen het gevolg van het door het Algemeen Bestuur vastgestelde besluit om de opbrengst vervolgingskosten niet meer op te nemen in de begroting van BsGW maar de werkelijke opbrengsten rechtstreeks aan de betreffende deelnemers af te dragen.

Ontwikkelingen begroting 2025	Effect op netto kosten 2025 t.o.v. begroting 2024	Niet in begroting BsGW, wel positief effect deelnemers	
Zekere ontwikkelingen	Opgenomen in de begroting:	Niet opgenomen:	
- CAO 2024	+ € 340.000,-		cf CAO 2024 (Onderhandelingsakkoord 22-11-2023)
- Indexering salarissen	+ € 915.000,-		cf KN2025 (AB 7-12-2023) obv CPB
- Inflatie	+ € 384.000,-		cf KN2025 (AB 7-12-2024) obv CPB (xx-9-2023),
- Doorontwikkeling Samenwerkingsportaal	+ € 100.000,-		cf KN2025 (AB 7-12-2023) obv B2024 (AB 29-6-2023)
- Vorming bestemmingsreserve ICT 2025 - 2029	+ € 555.000,-		cf KN2025 (AB 7-12-2024) obv besluit (AB 8-12-2022)
- Wet herwaardering proceskostenvergoeding	onbekend, geen meerkosten		cf wet (1e Kamer 19-12-2023)
- Verbetering archiefbeheer	budgetneutraal		cf Archiefwet en inspectie Provincie Limburg
- Stimuleringsregeling	budgetneutraal		cf besluit (AB 23-6-2016)
Effect Harmonisatie en kostenverdeelmethode	Opgenomen in de begroting:	Niet opgenomen:	
- Opbrengst vervolgingskosten	+ € 2.149.000,-	- € 2.149.000,-	cf nieuwe opzet KVM (AB 25-1-2024)
- Interne kosten maatwerk (voorheen in begroting)	- € 246.000,-		cf Harmonisatietraject (AB 8-12-2022)
- Interne kosten maatwerk (nu via offertetraject)	+ € 246.000,-		cf Harmonisatietraject (AB 8-12-2022)
- Extra kosten maatwerkvarianten (via offertetraject)	+ € 39.000,-		cf Harmonisatietraject (AB 8-12-2022)
Mogelijke ontwikkelingen	Niet opgenomen:	Niet opgenomen:	
Tegengaan toenemende armoede	onbekend		
- Sociaal invorderen	onbekend		
- Vroegsignalering	onbekend		
Fiscale Vereenvoudigingswet 2017	vooralsnog niet (2027 of later)		
Krapte op de arbeidsmarkt	onbekend		
Wetsvoorstel aanpassing belastingstelsel waterschappen	onbekend		
Robotisering en artificial intelligence (AI)	onbekend		
Surplus weerstandsvermogen cf risico-analyse B2025		- € 365.000,- *)	

**) vooruitlopend op het voorgenomen DB-besluit resp. AB-voorstel om het verschil tussen het aanwezige en benodigde weerstandsvermogen ad € 365 duizend in te zetten voor de 'voeding' van de nieuwe bestemmingsreserve AHA.*

Naast de reguliere begroting, zijnde de kosten voor de uitvoering van voorkeursvarianten worden verrekend via de kostenverdeelmethode, kent BsGW maatwerkvarianten. De uitvoering van de maatwerkvarianten wordt separaat geoffreerd en gefactureerd bij de betreffende deelnemers. Samen vormt dit de totaalbegroting van BsGW.

Begroting 2024, incl 1e wijziging 2023	€	25.122.000	CAO 2024	€	340.000
Verschil	€	4.197.000	Indexering salarissen interne kosten	€	915.000
Ontwerp-begroting 2025 (via KVM)	€	29.319.000	Inflatie	€	384.000
Maatwerk	€	285.000	Doorontwikkeling Samenwerkingsportaal	€	100.000
Ontwerp-begroting 2025 totaal	€	29.604.000	Vorming bestemmingsreserve ICT 2025 - 2029	€	555.000
			Effect zekere ontwikkelingen	€	2.294.000
Netto-kosten 2025	€	28.804.000			
Kostenreductie tbv terugbetaling projectkn OOP	€	-800.000	Opbrengst vervolgingskosten	€	2.149.000
			Maatwerk (voorheen in begroting BsGW)	€	-246.000
			Effect Harmonisatie en kostenverdeelmethode	€	1.903.000
			Verschil	€	4.197.000

De in 2025 te behalen taakstellende kostenreductie ad. € 800 duizend wordt ingezet voor de terugbetaling van de projectkosten OOP.

Bijlagen

Bijlage 1: MeerjarenInvesteringsProgramma: MIP 2025-2029

Bijlage 2: Staat van immateriële, materiële, financiële vaste activa en onderhandenwerk

Bijlage 3: Staat van vaste schulden

Bijlage 4: Staat van reserves en voorzieningen

Bijlage 5: Berekening van het rente-omslagpercentage

Bijlage 6: Toelichting op de kostenverdeelmethodiek

Bijlage 7: Risicoanalyse

Bijlage 8: Berekend EMU-saldo

Bijlage 9: Geprognosticeerde balans 2023

Bijlage 1: MeerjarenInvesteringsProgramma: MIP 2025-2029

MeerjarenInvesteringsProgramma (MIP) BsGW (bedragen x 1.000)	**Jaar 2025**	**Jaar 2026**	**Jaar 2027**	**2028**	**2029**	**Totaal 2025-2029**
Innovatie en Procesoptimalisatie	300	300	300	300	300	1.500
Totaal BsGW	**300**	**300**	**300**	**300**	**300**	**1.500**

Bijlage 2: Staat van immateriële, materiële, financiële vaste activa en onderhanden werk

	Cumulatieven per 31-12-2022		Boekwaarde	Mutaties 2024			Boekwaarde
	Aanschafwaarde	Afschrijving	31-12-2023	OHW naar SVA	Investeringen	Afschrijving	31-12-2024
Financiële vaste activa	€ 0	€ 0	€ 0	€ 0	€ 0	€ 0	€ 0
Immateriële vaste activa	€ 4.147.755	-€ 3.695.352	€ 452.403	€ 396.000	€ 0	-€ 251.000	€ 597.403
Materiële vaste activa	€ 340.212	-€ 223.810	€ 116.403	€ 0	€ 10.000	-€ 10.000	€ 116.403
Immateriële vaste activa (OHW)	€ 396.000	€ 0	€ 396.000	-€ 396.000	€ 396.000	€ 0	€ 396.000
Materiële vaste activa (OHW)			€ 0	€ 0	€ 0	€ 0	€ 0
Totaal activa en ohw	**€ 4.883.968**	**-€ 3.919.162**	**€ 964.806**	**€ 0**	**€ 406.000**	**-€ 261.000**	**€ 1.109.806**

De cijfers in bovenstaande tabel betreft de stand ultimo 2022 (jaarrekening) en wordt aangevuld met de realisatiecijfers 2023 zodra de cijfers door de accountant zijn gecontroleerd.

Bijlage 3: Staat van vaste schulden

Op 4 december 2020 heeft BsGW een langlopende lening van € 2 miljoen aangetrokken om de vooruit gefinancierde kosten van het OOP te dekken. De lening is voor zeven jaar aangetrokken en zal in zeven termijnen lineair worden afgelost, te beginnen op 4 december 2021.

Bijlage 4: Staat van reserves en voorzieningen

Algemene reserve BsGW	x € 1.000
Initieel gestort weerstandsvermogen	385
Resultaat 2011	509
Resultaat 2012	-102
Resultaat 2013	-174
Resultaat 2014	-570
Resultaat 2015	-332
Resultaat 2016	-714
Resultaat 2017	-433
Aanvulling weerstandsvermogen (2017)	1.591
Aanvulling weerstandsvermogen (2018)	433
Resultaat 2018	-325
Aanvulling weerstandsvermogen (2019)	325
Resultaat 2019	13
Aanvulling weerstandsvermogen (2020)	596
Resultaat 2020	-2.092
Aanvulling weerstandsvermogen (2021)	2.092
Resultaat 2021	-1.565
Aanvulling weerstandsvermogen (2022)	1.552
Resultaat 2022 € 812 duizend waarvan:	
- Aanvulling weerstandsvermogen (2023)	312
Resultaat 2023 (begroting)	0
Reserves 31-12-2023	**1.502**
Resultaat 2024 (begroting)	0
Reserves 31-12-2024	**1.502**

Bestuurlijk is afgesproken dat BsGW beperkte reserves aanhoudt, in de vorm van een weerstandsreserve, zodat BsGW operationele risico's zelf kan opvangen zonder te hoeven terugvallen op de deelnemers. De benodigde omvang wordt gemaximeerd op het bedrag dat voortvloeit uit de risicoanalyse. Het meerdere wordt afgedragen aan de deelnemers naar rato van het aandeel op basis van de kostenverdeelmethodiek. Bij de oprichting is het weerstandsvermogen op basis van de risicoanalyse vastgesteld op € 385.000,- (ca. 5% van het begrotingstotaal) en gerealiseerd middels een bodemstorting van de drie founding fathers van BsGW.

Het positief resultaat 2011 is door het bestuur van BsGW toegevoegd aan de reserves van BsGW om slagvaardig de realisatie van de met het bestuur afgesproken groeistrategie van BsGW te kunnen nastreven.

Het negatief resultaat van 2014 - 2017, voor het leeuwendeel veroorzaakt door extra proceskosten, is door het bestuur aan de reserves onttrokken. Eind 2017 en eind 2018 is besloten om de in deze jaren opgebouwde negatieve reserves aan te vullen tot het bedrag gelijk aan het benodigde weerstandsvermogen van 593 duizend conform de begin 2018 uitgevoerde risico-analyse ten behoeve van de begroting 2019-2023.

In 2019 is besloten om het weerstandsvermogen aan te vullen gelijk aan het benodigde weerstandsvermogen (AB 27-6-2019: Vaststellen bijdragen 2020).

In 2020 is de onderschrijding op de beheerkosten GDI (€ 193 duizend) en het te veel gestorte vermogen uit hoofde van de lagere proceskostenvergoeding van 2019 (€ 356 duizend) ten gunste van het weerstandsvermogen gebracht (totaal € 548 duizend) en aangewend voor de oplossingsrichting met Waterschap Limburg inzake de (her)verdeling van de proceskostenvergoeding 2020 en GDI (AB 25 juni 2020, Weerstandsvermogen 2020).

Hierin is vastgesteld dat het Waterschap Limburg (WL) ten onrechte meebetaalde aan de kosten van de WOZ-waardering.
Tevens is vastgesteld dat het Waterschap Limburg te weinig betaalde aan GDI-kosten: via de bestaande kostenverdeelmethode betaalde WL 25% van deze kosten, volgens de vaste verdeelsleutel van het ministerie van BZK zou dit 60% moeten zijn.

Het negatieve resultaat over 2021 ad. € 1.565 duizend was voor € 808 duizend toe te schrijven aan COVID-19, voor - € 1,240 miljoen aan proceskostenvergoeding en een positief resultaat op de reguliere bedrijfsvoering. Met het aanvullen van het negatief resultaat over 2021 is het weerstandsvermogen aangevuld tot het benodigde weerstandsvermogen.

In 2022 is een positief resultaat behaald van € 812 duizend. Dit wordt onder andere veroorzaakt door lagere uitvoerings- en uitkeringskosten proceskosten als gevolg van het lagere aantal ingediende bezwaren dan voorzien was voor 2022. De bestemming van het resultaat 2022 ad. € 812 duizend is op 29 juni 2023 als volgt vastgesteld door het Algemeen Bestuur en verwerkt in bovenstaande tabel:
- € 500 duizend bestemmingsreserve AHA
- € 312 duizend aanvulling weerstandsvermogen

De bestemming van het resultaat 2023 is nog niet vastgesteld door het Algemeen Bestuur en daarom nog niet opgenomen in bovenstaande tabel. Derhalve is de begroting als uitgangspunt genomen, omdat de jaarcijfers nog niet zijn vastgesteld door de accountant.

Bestemmingsreserve BsGW	x € 1.000
Resultaat 2022 € 812 duizend waarvan:	
- Bestemmingsreserve AHA	500
Begroting 2023	2.275
Reserves 31-12-2023	**2.775**

De verwachte implementatiekosten van het programma Aanbesteding Hosting en Applicaties (voortaan genoemd: AHA) zijn ingeschat op € 2,775 miljoen, waarvan € 2,275 miljoen op de begroting 2023 drukken. Dit bedrag wordt toegevoegd aan de bestemmingsreserve AHA.
Vanuit het positieve resultaat over 2022 ad. € 813 duizend wordt € 500 duizend toegevoegd aan deze bestemmingsreserve AHA.

Onttrekkingen vinden plaats in 2023 en -afhankelijk van de implementatie- mogelijk begin 2024.

De cijfers in bovenstaande tabel betreft de stand ultimo 2022 (jaarrekening) en wordt aangevuld met de realisatiecijfers 2023 zodra de cijfers door de accountant zijn gecontroleerd.

Bijlage 5: Berekening van het rente-omslagpercentage

Sinds de verzelfstandiging van BsGW is geformaliseerd, kan BsGW deelnemen aan het geldverkeer, is een eigen bankrekening geopend en kunnen kort en/of langlopende leningen aangegaan worden.

Bijlage 6: Toelichting op de kostenverdeelmethodiek

Voor de toerekening van de kosten, die samenhangen met de door BsGW verleende diensten aan de deelnemers, wordt het systeem van kostenverdeelmethode (KVM) gehanteerd.

Juridisch kader

Op grond van artikel 12, lid 1 sub b van de Gemeenschappelijke Regeling Belastingsamenwerking Gemeenten en Waterschappen Limburg is het de taak en bevoegdheid van het Algemeen Bestuur om een kostenverdeelsysteem vast te stellen. Op grond van sub c van hetzelfde artikel stelt het Algemeen bestuur tevens de bijdragen van de deelnemers in de kosten van BsGW vast. Besluiten hieromtrent vinden plaats op basis van de stemverhouding zoals vastgelegd in artikel 10 van de hiervoor genoemde Gemeenschappelijke Regeling.

Nadat in december 2023 de uitgangspunten en aanbevelingen door het bestuur zijn bekrachtigd (AB 7-12-2023), is de KVM opgesteld, waarbij de uitgangspunten en aanbevelingen één op één zijn doorvertaald en vastgesteld (AB 25-1-2024). De nieuwe KVM treedt per 1 januari 2025 in werking.

Doelstelling

De doelstelling van de KVM is een gedragen methode die ertoe leidt dat de kosten van BsGW op een rechtvaardige en efficiënte manier worden verdeeld over de deelnemers. Uitgangspunt hierbij is dat de te betalen bijdrage per deelnemer een juiste weerspiegeling is van de inspanning die BsGW levert per deelnemer, zonder dat dit jaarlijks leidt tot substantiële schommelingen in de tarieven. Hierbij zal het solidariteitsprincipe daarom steeds meegewogen worden.

Algemene uitgangspunten

De volgende algemene uitgangspunten hebben als basis gediend voor de KVM:

a. De kostentoerekening naar de producten vindt plaats op basis van de meest actuele taakverdeling binnen de organisatie. Alleen die kostencomponenten, welke rechtstreeks en integraal kunnen worden toegerekend aan een product, worden direct aan het product toegerekend. De overige kostencomponenten worden doorbelast via de interne producten Klantzaken en Overhead en Ontwikkeling.
b. De hoofdindeling van de nieuwe KVM is gebaseerd op de drie hoofdproducten:
    - Waarderen
    - Heffen
    - Invordering
c. Binnen de (hoofd)producten vindt waar nodig een onderverdeling plaats in sub-producten.
d. Er wordt alleen gebruik gemaakt van sub-producten, indien deze sub-producten een substantiele extra tijdsinspanning vergen van BsGW.
e. De te hanteren verdeelsleutels dienen te zijn gebaseerd op de meest actuele productie-eenheden (bij begroting t-2).
f. De opbrengsten met betrekking tot de vervolgingskosten en invorderingsrente maken geen onderdeel meer uit van de begroting van BsGW.

Hoofdstructuur nieuwe KVM

In de volgende tabel is de uitwerking van de opzet van de nieuwe kostenverdeelmethode 2024 visueel weergegeven:

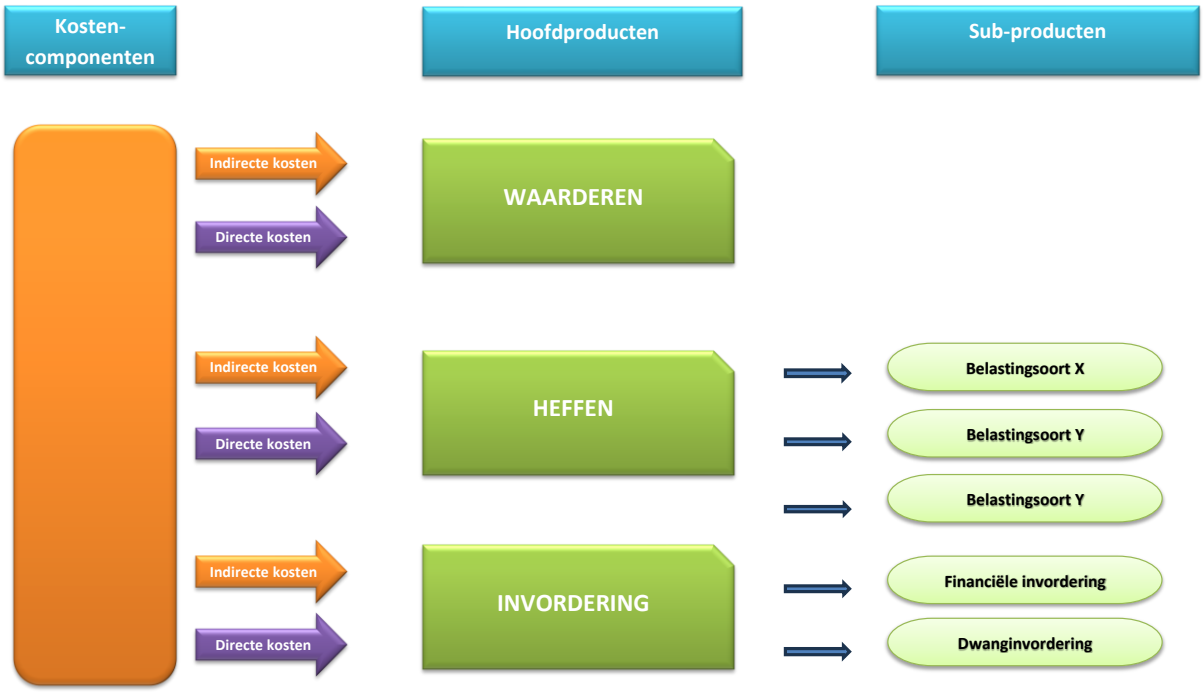

Kostentoerekening naar producten

De actuele tijdsbesteding per (sub) proces is bepalend voor de kostentoerekening naar de betreffende producten. Zo zullen de personele kosten, op grond van de actuele inzet (aantal fte's), direct worden toegerekend naar de betreffende producten c.q. sub-producten. De kostencomponenten, welke niet rechtstreeks en integraal zijn toe te rekenen aan de externe hoofd- c.q. sub-producten, worden verantwoord binnen de interne producten Klantzaken en Overhead & Ontwikkeling. Voor deze twee interne producten worden afzonderlijke verdeelsleutels gehanteerd, eveneens gebaseerd op de actuele tijdsbesteding binnen deze interne producten.

Tenslotte zullen operationele kostencomponenten, welke direct en integraal zijn toe te rekenen aan een bepaald product (bijv. proceskosten), rechtstreeks aan het betreffende hoofd- c.q. sub-product worden toegerekend.

Dit resulteert uiteindelijk in totaalkosten per (hoofd)product Heffen, Waarderen en Innen, die via de verschillende verdeelsleutels worden omgeslagen naar een tarief per product van dienstverlening. De verdeelsleutels zijn gebaseerd op de productieomvang van de deelnemers.

Verdeelsleutels per (hoofd)product

Product Waarderen

Het product Waarderen omvat alle werkzaamheden, die betrekking hebben op het bijhouden van de WOZ-administratie, het taxeren/waarderen van alle objecten en het integraal verwerken van de

bezwaar- en beroepsprocedures. Alle kosten die hier direct dan wel indirect uit voortvloeien worden verantwoord binnen dit product Waarderen.

Voor het toerekenen van deze kosten aan de betreffende deelnemers wordt gebruik gemaakt van de verdeelsleutel: "tarief per WOZ-object".

Definitie verdeelsleutel WOZ- object:
Alle geregistreerde onroerende zaken zoals beschreven in artikel 16 van de wet WOZ.

Product Heffen
Binnen het product Heffen vallen alle werkzaamheden, die betrekking hebben op het bestands- c.q. gegevensbeheer van alle uit te voeren belastingsoorten van alle deelnemers. Aanvullend vindt binnen dit (hoofd)product de oplegging plaats van (combi-)aanslagen aan alle belastingschuldigen.
Alle kosten die direct dan wel indirect uit deze werkzaamheden voortvloeien, worden verantwoord binnen dit product Heffen.

Voor het toerekenen van deze kosten aan de betreffende deelnemers wordt gebruik gemaakt van de verdeelsleutel: "tarief per aanslagregel".

Definitie verdeelsleutel aanslagregel:
Elke (deel)aanslag per belastingsoort, die op één (combi) belastingbiljet is opgenomen.

Verdere onderverdeling naar sub-producten
In het eindrapport "Project Harmonisatie" zijn alle belastingsoorten geclassificeerd in de categorieën:

- Voorkeursvarianten (A), waarbij nog onderscheid wordt gemaakt in de meer arbeidsintensieve belastingsoorten (B);
- Maatwerkvarianten (C1);
- Externe heffingen (C2).

Alleen de kosten van de belastingsoorten A en B zijn binnen dit product Heffen verantwoord. De kosten van de belastingsoorten C1 en C2 worden op basis van offertes rechtstreeks bij de betreffende deelnemers in rekening gebracht.

Zoals ook in het eindrapport "Project Harmonisatie" is verwoord, kan het proces van de verwerking ook voor de belastingsoorten B zeker niet volledig geautomatiseerd worden uitgevoerd. Aanvullend dienen nog handmatige werkzaamheden te worden verricht, hetgeen een kostenverhogend effect heeft voor deze belastingsoorten.
In het kader van het kostenverhogende effect en daarbij in achtneming de omvang van het aantal aanslagregels van de betreffende belastingsoort is, het te rechtvaardigen om voor de volgende belastingsoorten B afzonderlijke sub-producten in het leven te roepen:

1. Afvalstoffenheffing – diftar (voorkeursvariant)
2. Reclamebelasting
3. Precariobelasting
4. Toeristenbelasting
5. Forensenbelasting
6. Watertoeristenbelasting
7. Parkeerbelasting
8. Verontreinigingsheffing
9. Zuiveringsheffing bedrijven – aangifte meetbedrijven

Voor het toerekenen van de kosten van deze sub-producten aan de betreffende deelnemers wordt eveneens gebruik gemaakt van de verdeelsleutel: “tarief per aanslagregel”.

Product Invordering
Binnen het product Invordering vallen alle werkzaamheden voor het tijdig, volledig en efficiënt invorderen van opgelegde aanslagen gericht op een goed betalingsgedrag, een actueel en strak openstaand postenbeheer en een zo vroeg mogelijke ontvangstdatum, alsmede ook de afhandeling van kwijtscheldingsverzoeken. Bij het niet of niet tijdig betalen van aanslagen zal uiteindelijk ook de inzet van de deurwaarder aan de orde zijn.

Op hoofdlijnen is het product Invordering te splitsen in een tweetal sub-producten, waarvoor een afzonderlijke verdeelsleutel wordt gehanteerd:
- Financiële invordering -> Tarief per aanslagbiljet:
- Dwanginvordering -> Tarief per dwangbevel

Definitie verdeelsleutel aanslagbiljet.
Een biljet waarop één of meerdere belastingaanslagen staan vermeld. Het kan zijn dat er per jaar meerdere biljetten worden verstuurd.

Definitie verdeelsleutel dwangbevel.
Een officieel document als bevel tot betaling van de schulden binnen een bepaalde periode.

Binnen dit product is tenslotte de opbrengst vervolgingskosten en de invorderingsrente komen te vervallen. Hier tegenover staat dat iedere deelnemer jaarlijks de werkelijke opbrengsten hiervan gelijktijdig met de belastingopbrengsten rechtstreeks krijgt uitbetaald.

<u>Productie-aantallen</u>
De productieaantallen, die de basis vormen voor de toedeling van kosten van de verschillende producten naar de deelnemers, worden jaarlijks geactualiseerd. Hierbij wordt steeds uitgegaan van de werkelijke productieaantallen van het laatst afgesloten jaar.

Bijlage 7: Risicoanalyse

Om de financiële gevolgen van de genoemde risico's op te kunnen vangen is het van belang dat BsGW een weerstandsvermogen aanhoudt dat overeenkomt met de benodigde weerstandscapaciteit. Voor het beleidsmatige kader wordt verwezen naar de 'Kadernota risicomanagement en weerstandsvermogen BsGW' (AB 24-3-2022).

Op basis van de risicoanalyse is het benodigde weerstandsvermogen bepaald. De uitsplitsing en opbouw van dit bedrag staat in de tabel 'Berekening weerstandsvermogen BsGW'.

Voor elk van de risico's is het bruto risicobedrag geïdentificeerd. Dit is het maximale bedrag dat nodig is indien het risico zich daadwerkelijk voordoet, in een situatie waar geen beheersmaatregelen worden genomen. Daarna is voor elk van de risico's het netto risicobedrag gekwantificeerd. Dit is het risico dat kan optreden indien de geformuleerde beheersmaatregelen effectief zijn uitgevoerd. Vanuit het netto risico is het restrisico berekend. Het restrisico is het netto risicobedrag vermenigvuldigd met de kans die er bestaat dat het geïdentificeerde risico optreedt, ná het nemen van de geformuleerde beheersmaatregelen. Hierbij is de maximale kans genomen zoals die in de risicoanalyse staat aangegeven. Dit leidt tot een conservatief weerstandsvermogen, dat wil zeggen: met het berekende weerstandsvermogen worden de risico's afgedekt.

Weerstandsvermogen begroting 2025

Begin 2024 is de risicoanalyse opnieuw uitgevoerd, waarbij de nog steeds relevante risico's zijn geactualiseerd dan wel aangepast naar de cijfers van de begroting 2023 en actuele wet- en regelgeving. De benodigde weerstandcapaciteit, exclusief risico frictiekosten, komt uit op € 1,137 miljoen, circa 4,33 % van de netto-kosten 2025.

Bij de (meerjaren)-begroting 2024-2027 was het weerstandsvermogen berekend op € 1,339 miljoen, circa 5,72% van de netto-kosten BsGW 2024. Een afname van € 226 duizend. Deze afname heeft te maken met een aantal veranderingen in de (kans op) risico's, naast nieuw benoemde risico's, zie onderstaande tabel en de erop volgende toelichting.

Het aanwezige weerstandsvermogen eind 2023 (vóór resultaatbepaling 2023) bedraagt € 1,502 miljoen. Afgezet tegen het benodigde weerstandsvermogen van € 1,137 miljoen, komt de ratio uit op 1,35. De ratio van het weerstandsvermogen is daarmee 'Voldoende' en valt binnen de bandbreedte van 0,8 en 1,4 waardoor er geen aanleiding bestaat het weerstandsvermogen aan te passen.

Waarderings-cijfer	Ratio weerstandsvermogen	Betekenis	Actie
A	> 2,0	Uitstekend	Voorstel aan AB om terug te storten
B	≥ 1,4 - ≤ 2,0	Ruim voldoende	
C	≥ 1,0 - < 1,4	Voldoende	Geen actie
D	≥ 0,8 - < 1,0	Matig	Geen actie
E	≥ 0,6 - < 0,8	Onvoldoende	Voorstel aan AB om bij te storten
F	< 0,6	Ruim onvoldoende	

Nadat de definitieve jaarcijfers bekend zijn, zal weerstandsvermogen en -ratio NA resultaatbestemming 2023 worden opgenomen in de definitieve begroting 2025 (AB 27-6-2024):

	Nr.	Risico	Mogelijk effect	Mogelijke oorzaak	Beheersmaatregelen
Markt-ontwikkelingen	1.	Tegengaan toenemende armoede Financieel risico: hogere uitvoeringskosten	Meer werk a.g.v. (extra) activiteiten a.g.v. sociaal invorderen, vroegsignalering. Meer faillissementen (innen) met als gevolg oninbaarheid van vorderingen. Lagere opbrengsten vervolgingskosten.	Koopkrachtdaling en financiele nood bij belastingschuldigen.	Kostenontwikkeling BsGW plus heffingen/belastingopbrengsten inzichtelijk maken. Nauw contact houden met onze deelnemers inzake de kostenontwikkeling BsGW enerzijds en de heffingen/belastingopbrengsten anderzijds
	2.	Substantiele prijsstijgingen (ICT-) (toe) leveranciers	Hogere kosten van (met name ICT-) goederen en diensten.	Significant hogere prijsstijgingen dan de in de begroting van BsGW opgenomen indexeringen van het CPB a.g.v. wereldmarktontwikkelingen.	Prijsstijgingen inkaderen via inkoopproces; in inkoopvoorwaarden/contract vastleggen op basis waarvan de jaarlijkse prijsstijgingen plaats (mogen) vinden. Nauw contact houden met onze deelnemers inzake de kostenontwikkeling BsGW.
Wet- en regelgeving	3.	Soevereinen/autonomen Ondermijning draagvlak opleggen en innen belastingen	Meer werk / inhuur op m.n. juridisch gebied.	Extra (juridische) inzet door aangespannen procedures door soevereinen/autonomen die de overheid en de daaruit voortvloeiende belastingaanslagen niet erkennen en aanvechten.	Database met respons vanuit BsGW op meestgestelde vragen / grieven.
	4.	Koepelvrijstelling van de BTW	Kostprijsverhogend voor deelnemers	Wijziging in wet-/regelgeving.	Groot risico, dus onderzoek naar laten doen. Wellicht dat het Btw-compensatiefonds (BCF) hier weer een sleutel geeft ter bestrijding van kostenverhogende factor.
Proces	5.	Vertraging volgtijdelijke (ICT)aanbestedingen en/of koppelingen voortvloeiend uit nieuwe ICT-landschap (Project AHA 2023/2024)	Hogere kosten voor de deelnemers, voornamelijk als gevolg van langer schaduwdraaien door later in produktie gaan van nieuwe belasting-systeem en hosting.	Ontbreken van een goede overall strategie.	Risicomanagement is in het AHA-project opgenomen. Zorgen voor goede strategische visie en mensen die daarop kunnen acteren.
	6.	Verstoringen externe informatiestromen	Data is niet volledig. Hogere kosten a.g.v. arbeidsintensievere work-arounds/oplossingen. Inefficiënte werkwijzen (excel) en foutgevoelig. Gericht(er) sturen op het processen (waaronder bezwaar en beroep) wordt bemoeilijkt zo niet onmogelijk.	Verstoringen in het proces omdat data niet uitgewisseld kan worden tussen BsGW en externen zoals WML, afvalinzamelaars, landelijke voorzieningen zoals Kadaster, BRP, et cetera. Het Management Informatie Systeem (MIS) sluit niet aan op de informatiebehoefte van de gebruikers.	Alternatieve werkwijze/procedure vooraf ontwikkelen danwel achteraf vastleggen als back-up. Herinrichten/verbeteren MIS. Extra capaciteit (uren intern danwel extern) vrijmaken voor inrichting/verbetering MIS.
Bezwaren en beroepen	7.	Meer bezwaren en beroepen: - ncnp's - Kwijtschelding valt onder bezwaar- en beroepenregime - Bezwaren tegen andere heffingen Financieel risico: extra uitkerings- en uitvoeringskosten	Overschrijding begroting als gevolg van hogere proceskostenvergoedingen en hogere uitvoeringskosten.	Ondanks recent gewijzigde wet-/regelgeving bestaat risico dat bezwaarmaken tegen de OZB of andere belastingen waarbij WOZ-waarde basis is, voor de ncnp-bedrijven een verdienmodel blijft. Door gewijzigde wet-/regelgeving valt ook kwijtschelding en uitstel van betaling onder bezwaar- en beroepregime	Uitvoering van het dynamische plan van aanpak: deze stroomlijnen en aan de lijn blijven met con-collega's en 'Den Haag', zodat de aanpak sluitend blijft.
Technologie	8.	Datalek Cyberaanvallen/hack i.c.m. onzekerheid ICT-leverancier	Boete van de Autoriteit Persoonsgegevens. Afbreukrisico/reputatieschade. Aanvullende kosten door productieverlies.	Hackersaanvallen. Nalatigheid medewerkers/ deelnemers.	1. Procedure meldplicht datalekken BsGW 2. Informatiebeveiligingsbeleid en besluit gegevensverstrekking en privacy-protocol. 3. Bewustwording medewerkers/opleiding/e-learning/mistery guest. 4. De FG en CISO toetsen/monitoren op naleving. 5. BsGW zet ICT-beveiligingstoepassingen in zoals beveiligde FTP-server voor uitwisselingen met de deelnemers of andere partijen, mail, adequate anti-virusbeveiligingen en data-encryptie, Third Party Memo-randum, ISAE 403-verkaring. 6. Verstrekking aan deelnemers alleen na een privacy toets/doelbinding. 7. Gebruik van Zivver
	9.	ICT-storingen in de piekbelasting	Het niet kunnen opleggen van aanslagen.	Onbetrouwbare ICT-leverancier. Storing bij de energieleverancier. Bouwwerkzaamheden. onjuiste temperatuur serverruimten.	Dienstverleningsovereenkomst (DVO). Regelen van back-ups waardoor werkzaamheden snel opgepakt kunnen worden/uitwijklokatie. Extra inzet externe capaciteit.
Personeel	10.	Fraude door medewerkers	Financieel verlies ten gevolge van (incasso/afdracht)fraude zal BsGW dienen te compenseren. Imagoschade BsGW.	Geen sluitende interne controles. Samenspanning medewerkers.	Stelsel van sluitende interne controles. Adequate functiescheidingen. Integriteit onder de aandacht blijven houden.
	11.	Kwalitatieve krapte op de arbeidsmarkt	Niet tijdig kunnen vervullen van vacatures waardoor werk blijft liggen.	BsGW profileert zich te weinig naar buiten als aantrekkelijke werkgever.	Meer stage-/afstudeerplekken aanbieden en in de werving insteken op potentie die BsGW verder intern (traineeships) zal doorontwikkelen. Voorbeeld KCC-medewerker is bereid om taxateursopleiding te volgen, maar ook meedraaien op carrieredagen hogescholen.
	12.	Ziekteverzuim	Uitval van functionarissen met als gevolg dat de werklast terecht komt bij de andere medewerkers danwel werk blijft liggen. Budgetoverschrijding als gevolg van extra inhuurkosten.	Ziekteverzuim is niet opgenomen in de begroting van BsGW. Langdurig ziekte verzuim is in de regel niet-werkgerelateerd bij BsGW.	1. Adequaat HRM beleid gericht op preventie en – zo nodig – herplaatsing binnen of buiten BsGW 2. Mobiliteitsplan en budget 3. Strategisch HRM-beleid

		Risico	Kans	Gevolg	Kans	Gevolg	Score (€)
Markt-ontwikkelingen	1	Tegengaan toenemende armoede Financieel risico: hogere uitvoeringskosten	1	1	20%	€ 120.000	€ 24.000
	2	Substantiele prijsstijgingen (ICT-)(toe) leveranciers	3	2	50%	€ 150.000	€ 75.000
Wet- / regelgeving	3	Soevereinen/autonomen Ondermijning draagvlak opleggen en innen belastingen	2	1	30%	€ 50.000	€ 15.000
	4	Koepelvrijstelling van de BTW	1	4	2%	€ 2.142.000	€ 42.840
Proces	5	Vertraging volqtijdelijke (ICT)aanbestedingen en/of koppelingen voortvloeiend uit nieuwe ICT-landschap (Project AHA 2023/2024)	1	4	10%	€ 1.000.000	€ 100.000
	6	Verstoringen externe informatiestromen	3	3	65%	€ 130.000	€ 84.500
Bezwaren en beroepen	7	Meer bezwaren en beroepen: - ncnp's - Kwijtschelding valt onder bezwaar- en - beroepenregime - Bezwaren tegen andere heffingen Financieel risico: extra uitkerings- en uitvoeringskosten	4	3	60%	€ 500.000	€ 300.000
Technologie	8	Datalek Cyberaanvallen/hack i.c.m. onzekerheid ICT-leverancier	1	4	1%	€ 20.000.000	€ 200.000
	9	ICT-storingen in de piekperiode BsGW	1	4	10%	€ 200.000	€ 20.000
Personeel	10	Fraude door medewerkers	1	4	10%	€ 200.000	€ 20.000
	11	Kwalitatieve krapte op de arbeidsmarkt	4	3	40%	€ 100.000	€ 40.000
	12	Ziekteverzuim	3	3	80%	€ 270.000	€ 216.000

Totaal benodigd weerstandsvermogen: € 1.137.340

Toelichting risicoanalyse

1. Tegengaan toenemende armoede
   In de Miljoenennota zijn verschillende maatregelen opgenomen om de toenemende armoede tegen te gaan en de koopkracht van de laagste inkomens te verbeteren.
   Daarnaast neemt de overheid ook maatregelen om gezinnen te helpen, die hun rekening niet kunnen betalen. Sociaal invorderen, vroegsignalering en schuldhulpverlening zijn instrumenten die hiervoor worden ingezet.

   Ook zullen gemeenten in een zo vroeg mogelijk stadium passende hulp aanbieden. Hierdoor is er meer inzet vereist bij het inningsproces vanuit BsGW wat leidt tot hogere uitvoeringskosten (inhuur).

   Voor de deelnemers heeft dit tot gevolg dat het percentage oninbaar zal stijgen, hetgeen zal leiden tot lagere netto-belastingopbrengsten voor de deelnemers, alsook lagere opbrengst vervolgingskosten.

2. Substantiële prijsstijgingen (ICT-)(toe) leveranciers
   Als gevolg van wereldmarktontwikkelingen stijgen de prijzen van (toe)leveranciers van ICT-producten en - diensten met een substantieel hogere percentage dan de (gewogen) inflatiecijfers zoals gepresenteerd door het Centraal Planbureau en de in de begroting van BsGW opgenomen indexering.

3. Soevereinen/autonomen
   Extra (juridische) inzet door aangespannen procedures door soevereinen/autonomen die de overheid en de daaruit voortvloeiende belastingaanslagen niet erkennen en aanvechten.

4. Koepelvrijstelling van de BTW
   Op dit moment loopt, naar aanleiding van enkele uitspraken van het Hof van Justitie van de Europese Unie, nog steeds een discussie of de koepelvrijstelling in de BTW beperkter moet worden toegepast dan tot nu toe gebruikelijk was. Het gaat om de uitleg of de koepelvrijstelling in de BTW alleen geldt voor de in de BTW-richtlijn met name genoemde activiteiten. Door deze uitspraken zou deze vrijstelling sterk worden ingeperkt. De zorg voor een goede en veilige waterhuishouding zou bijvoorbeeld niet meer als prestatie van algemeen belang gelden. Als gevolg daarvan zouden typische waterschapstaken en belastingheffing en -inning, die niet zelfstandig door het waterschap maar bijvoorbeeld met andere overheden in de vorm van een gemeenschappelijke regeling (GR) worden uitgevoerd, niet meer onder de koepel- vrijstelling vallen, met als gevolg dat de bijdrage van het waterschap in de uitvoeringskosten van de GR met 21% wordt verhoogd.
   Hiermee zou niet de gehele bijdrage met 21% omhoog gaan; voor veel posten geldt dan immers ook de vooraftrek. De grootste uitzonderingen hierop zijn de salarissen inclusief de sociale lasten.
   De kans wordt overigens laag ingeschat dat er definitieve (Europese) regelgeving komt in 2024. Wellicht dat het BTW-compensatiefonds de kostenverhoging bij onze gemeentelijke deelnemers (deels) teniet kan doen.

5. Vertraging volgtijdelijke (ICT)aanbestedingen
   Zodra het nieuwe ICT-landschap (Project AHA 2023/2024) is geïmplementeerd en vanaf aanslagoplegging 2024 is geeffectueerd, zal BsGW (Europese) aanbestedingstrajecten uitzetten voor applicaties en systemen die hier volgtijdelijk uit voortvloeien. Te denken valt hierbij aan de BI-tool, klantsysteem, DocumentManagementSystem (DMS).

Vertraging in het aanbestedingstraject, danwel implementatie van deze applicaties en systemen danwel de koppeling hiervan met de reeds geïmplementeerde systemen en pakketten vormt een risico voor de bedrijfsvoering van BsGW.

6. Onvoldoende gestructureerde informatiestromen
   Indien de informatiestromen niet voldoende adequaat werken, kan dit tot gevolg hebben dat er inefficiënte werkwijzen danwel fouten ontstaan. Ook het gericht sturen op belangrijke processen wordt hierdoor bemoeilijkt, maar kunnen ook correctiewerkzaamheden als gevolg van foutieve aanslagen hebben waardoor extra kosten mee gemoeid kunnen zijn.

   BsGW zal daarom goede afspraken maken over beheer, verantwoordelijkheid en gebruik van de gegevens. Door middel van een stelsel van verbandcontroles zullen de juistheid en volledigheid van de administraties worden geborgd. Fouteve gegevens worden teruggemeld aan de bronhouders.

   Te denken valt aan de diverse koppelingen tussen de systemen van BsGW en die van WML, afvalinzamelaars, landelijke voorzieningen zoals Kadaster, BRP ten behoeve van de uitwisseling van gegevens tussen BsGW en deze partijen.

7. Bezwaren en beroepen
   ncnp's
   Per 1-1-2024 treedt de Wet herwaardering proceskostenvergoeding WOZ (en bpm) in werking. Beoogd doel is de proceskosten drastisch te verlagen. Ondanks de hierin opgenomen reductie van de proceskostenvergoeding in combinatie met de uitkering hiervan aan de belanghebbenden in plaats van de no cure no pay-bedrijven (ncnp-bedrijven), is nog niet zeker of de proceskosten ook daadwerkelijk substantieel zullen dalen. De verwachting, ook vanuit de VNG, is dat de ncnp-bedrijven nog steeds genoeg winst maken bij het WOZ-bezwaarproces doordat dit nagenoeg volledig geautomatiseerd is en in toenemende mate gebruik wordt gemaakt van Artificial Intelligence (AI) en eveneens hun markt zullen verruimen met bezwaren tegen anderen heffingen.

   Daarnaast zijn er vooralsnog geen maatregelen in het wetsvoorstel opgenomen om de uitvoeringskosten terug te dringen. Enkele maatregelen in het wetsvoorstel zullen zelfs leiden tot hogere uitvoeringskosten per bezwaar. Hierbij moet met name worden gedacht aan het uitkeren van de proceskosten aan de huiseigenaar in plaats van aan het ncnp-bedrijf.

   Kwijtschelding valt onder bezwaar- en beroepenregime
   Het wetsvoorstel beoogt de burger betere rechtsbescherming te bieden tegen de beslissing op een verzoek om kwijtschelding en tegen de beslissing op een verzoek om uitstel van betaling. In plaats van de huidige mogelijkheid van administratief beroep, zal - naar analogie van de rechtsbescherming tegen belastingheffing - bezwaar bij de invorderende instantie, beroep bij de rechtbank, hoger beroep bij het gerechtshof en beroep in cassatie bij de Hoge Raad mogelijk worden gemaakt. Men denkt aan getrapte inwerkingtreding waarbij begonnen wordt met de belastingdienst en daarna pas met de partijen die lokale heffingen uitvoeren. De verwachte inwerkingtreding is vanaf 2024. Het risico bestaat dat er zich een toename van het aantal bezwaren en beroepen voordoet, waardoor er meer inzet van BsGW wordt vereist dat leidt tot extra uitvoeringskosten (formatie/inhuur) en een toename van de uitkeringskosten van de proceskostenvergoedingen. Daarnaast bestaat de kans dat ncnp's zich ook op deze markt zullen gaan richten, waardoor het aantal bezwaren en beroepen en de daaruit voortvloeiende kosten nog meer zullen stijgen.

8. Datalek: Cyberaanvallen
   BsGW wil de continuïteit van de informatie en de informatievoorziening waarborgen. De even-tuele gevolgen van beveiligingsincidenten zoals aanvallen van hackers, die pogen de ICT-infrastructuur van BsGW te verstoren danwel aanvallen van ransomware, maar ook verlies of diefstal van informatiedragers als laptop en USB-stick of de verstrekking van privacygevoelige gegevens naar onbevoegden dienen tot een acceptabel niveau te worden beperkt.
   BsGW hanteert daarom diverse beheersmaatregelen. Zij hanteert de procedure meldplicht da-talekken en de door het bestuur vastgesteld informatiebeveiligingsbeleid en besluit gegevens-verstrekking en privacy-protocol, inclusief bijbehorende procedures.

   Medewerkers krijgen regelmatig training in aspecten van de AVG en de BIO. De FG en CISO toetsen/monitoren op naleving. De applicatie ARDA speel hierin een belangrijke rol voor de bewustwording. Met ingang van 2022 is extra training voor de awareness verplicht ingevoerd voor alle de medewerkers.

   Daarnaast zet BsGW ICT-beveiligingstoepassingen in zoals beveiligde FTP-server voor uitwisse-lingen met de deelnemers of andere partijen, beveiligd mailen via Zivver, adequate anti-virusbeveiligingen en data-encryptie, naast een uitwijkmogelijkheid.
   Middels een Third Party Memorandum en ISAE3402-verklaring (assurance rapport van de onaf-hankelijke accountant) krijgt BsGW inzicht of haar leverancier de beveiligingseisen voldoende heeft ingericht en of deze voldoen aan de landelijke standaarden.
   Indien BsGW eventuele financiële (gevolg)schade lijdt doordat haar leverancier haar zaken niet op orde heeft (denk aan slechte software, apparatuur, verloop van personeel et cetera) is dit financiële risico afgedekt middels een contract. Het eventuele restrisico betreft de mogelijke juridische kosten indien eventuele geschillen gaan optreden dan wel extra inhuur nodig is bij vertraging in een goede afloop hiervan.

   Door de inzet van een routekaart wordt de komende jaren gewerkt aan het verhogen van het volwassenheidsniveau van de organisatie op het gebied van informatiebeveiliging & privacy. Activiteiten daarvoor zijn gericht op het verbeteren van de beheersmaatregelen, de communicatie daarover, beter inzicht in verwerkingen met hun risico’s en het uitvoeren van impactassessments.

9. ICT-storingen in de piekperiode BsGW
   Storingen zullen van materiële omvang kunnen zijn indien deze in de piekbelasting plaatsvinden. Het restrisico komt voornamelijk tot uiting in de niet-uitgevoerde danwel verloren werkzaamheden die op een later moment ingehaald respectievelijk opnieuw dienen te worden uitgevoerd door zowel interne als externe medewerkers.

10. Fraude door medewerkers
    Fraude staat en valt met de integriteit van medewerkers. De burgers moeten kunnen vertrouwen op een integere overheid. De Gedragscode Integriteit Ambtenaren levert een belangrijke bijdrage aan het bevorderen van het integriteitbewustzijn van de BsGW-medewerkers. De gedragscodes en gerichte communicatie over fraudebeleid dragen bij aan een integere organisatiecultuur, waardoor fraude ontmoedigd kan worden. Naast het streven naar een ingebedde, integere organisatiecultuur zet BsGW een stelsel van interne controlemaatregelen en toetsingsmaatregelen (audits) in om fraude te voorkomen. Aanvullend heeft BsGW een frauderisicoverzekering afgesloten.

11. Kwalitatieve krapte op de arbeidsmarkt

    Ook BsGW ziet zich de laatste jaren geconfronteerd met een kwalitatieve krapte op de arbeidsmarkt, zeker ten aanzien van bepaalde functies (o.m. taxateurs, ICT-ers). Een van de maatregelen om toch voldoende gekwalificeerd personeel tijdig aan te kunnen trekken is zich meer te profileren op de arbeidsmarkt, naast het aanbieden van stage-/afstudeerplekken en in de werving hiervan insteken op potentie die BsGW verder intern zal doorontwikkelen.

    Daarnaast ziet BsGW een vergrijzende opbouw van haar personeelsbestand. Zeker bij zogeheten eenpitter-functies is het noodzakelijk tijdig nieuwe collega's in te werken, hiermee ontstaat wel een tijdelijke overlap van salariskosten.

12. Ziekteverzuim

    BsGW dient het personeelsbestand zowel kwantitatief als kwalitatief te laten aansluiten op de (gewijzigde) eisen die BsGW aan haar medewerkers stelt. In de begroting van BsGW wordt geen rekening gehouden met functie-ongeschiktheid en langdurig ziekteverzuim. Hiervoor is ook geen voorziening gevormd. Bij afscheid bij functie-ongeschiktheid is BsGW eigen risicodrager WW en overige verplichtingen zoals de buitenwettelijke uitkering. Voor de reguliere bedrijfsvoering ziet BsGW zich dan genoodzaakt extra inhuur te plegen.

Bijlage 8: Berekend EMU-saldo

	Bedragen x € 1.000	Begroting 2023	Begroting 2024	Begroting 2025	Begroting 2026	Begroting 2027	Begroting 2028
1	Exploitatiesaldo voor toevoeging aan c.q. onttrekking uit reserves	0	0	0	0	0	0
2	Afschrijvingen ten laste van de exploitatie	357	357	357	357	357	357
3	Bruto dotaties aan de post voorzieningen ten laste van de exploitatie	0	0	0	0	0	0
4	Uitgaven aan investeringen in (im)materiele vaste activa die op de balans worden geactiveerd	-300	-300	-300	-300	-300	-300
5	De in mindering op onder 4 bedoelde investeringen gebrachte ontvangen bijdragen van het Rijk, de Provincies, De Europse Unie en overigen	0	0	0	0	0	0
6a	Verkoopopbrengsten uit desinvesteringen in (im)materiële vaste activa	0	0	0	0	0	0
6b	Boekwinst op desinvesteringen in (im)materiële vaste activa	0	0	0	0	0	0
7	Uitgaven aan aankoop van grond en uitgaven aan bouw-, woonrijp	0	0	0	0	0	0
8a	Verkoopopbrengsten van grond (tegen verkoopprijs)	0	0	0	0	0	0
8b	Boekwinst op grondverkopen	0	0	0	0	0	0
9	Betalingen ten laste van de voorzieningen	0	0	0	0	0	0
10	Betalingen die niet via de exploitatie lopen, maar rechtstreeks ten laste van de reserves worden gebracht en die nog niet vallen onder één van de andere genoemde posten	0	0	0	0	0	0
11	Boekwinst bij verkoop van effecten	0	0	0	0	0	0
	Berekend EMU-saldo	**57**	**57**	**57**	**57**	**57**	**57**

Bijlage 9: Geprognosticeerde balans 2023-2029

Activa (x € 1.000,-)	2021	2022	2023	2024	2025	2026	2027
Vaste Activa							
Immateriële vaste activa (1)							
Kosten voor onderzoek en ontwikkeling	531	452	452	452	452	452	452
Totaal immateriële vaste activa	**531**	**452**	**452**	**452**	**452**	**452**	**452**
Immateriële vaste activa in uitvoering (2)	396	199	199	199	199	199	199
Totaal immateriële vaste activa in uitvoering	**396**	**199**	**199**	**199**	**199**	**199**	**199**
Materiële vaste activa (3)							
Kantoorinventaris	162	116	116	116	116	116	116
Totaal materiële vaste activa	**162**	**116**	**116**	**116**	**116**	**116**	**116**
TOTAAL VASTE ACTIVA	**1.090**	**768**	**769**	**769**	**769**	**769**	**769**
Vlottende activa							
Vorderingen (4)							
Vorderingen op openbare lichamen	166	97	97	97	97	97	97
Overige vorderingen	3.558	4.807	3.807	3.520	3.232	2.944	2.656
Totaal vorderingen	**3.724**	**4.904**	**3.904**	**3.617**	**3.329**	**3.041**	**2.753**
Liquide middelen (5)	0	0	0	0	0	0	0
Totaal liquide middelen	**0**	**0**	**0**	**0**	**0**	**0**	**0**
Overlopende activa (6)	4.220	4.575	4.575	4.575	4.575	4.575	4.575
Totaal overlopende activa	**4.220**	**4.575**	**4.575**	**4.575**	**4.575**	**4.575**	**4.575**
TOTAAL VLOTTENDE ACTIVA	**7.944**	**9.480**	**8.479**	**8.192**	**7.904**	**7.616**	**7.328**
TOTAAL ACTIVA	**9.033**	**10.246**	**9.246**	**8.959**	**8.671**	**8.383**	**8.095**

Passiva (x € 1.000,-)	2021	2022	2023	2024	2025	2026	2026
Vaste passiva							
Algemene reserve	1.203	1.190	1.190	1.190	1.190	1.190	1.190
Bestemmingsreserve		500	0	0	0	0	0
Resultaat boekjaar	-1.565	312	0	0	0	0	0
Totaal eigen vermogen	**-362**	**2.002**	**1.190**	**1.190**	**1.190**	**1.190**	**1.190**
Langlopende schulden							
Lening lang	1.714	1.429	1.143	858	572	286	0
Totaal vreemd vermogen	**1.714**	**1.429**	**1.143**	**858**	**572**	**286**	**0**
Voorzieningen (8)							
Voorziening proceskosten 2021	556	106	0	0	0	0	0
Voorziening proceskosten 2022		460	0	0	0	0	0
Uitbetaalde proceskosten	-412	-314	0	0	0	0	0
Voorziening vervroegd pensioen	26	24	22	20	18	16	14
Voorziening verlofsparen		580	0	0	0	0	0
Totaal voorzieningen	**361**	**855**	**22**	**20**	**18**	**16**	**14**
TOTAAL VASTE PASSIVA	**1.713**	**4.287**	**2.355**	**2.068**	**1.780**	**1.492**	**1.204**
Vlottende passiva							
Kortlopende schulden (9)							
Lening kort	500	0	0	0	0	0	0
Crediteuren	2.495	1.987	2.520	2.520	2.520	2.520	2.520
Belastingen en sociale lasten	0	885	885	885	885	885	885
Overige schulden	3.596	2.258	2.258	2.258	2.258	2.258	2.258
Totaal kortlopende schulden	**6.591**	**5.130**	**5.663**	**5.663**	**5.663**	**5.663**	**5.663**
Overlopende passiva (10)	728	829	1.229	1.229	1.229	1.229	1.229
Totaal overlopende passiva	**728**	**829**	**1.229**	**1.229**	**1.229**	**1.229**	**1.229**
TOTAAL VLOTTENDE PASSIVA	**7.320**	**5.960**	**6.892**	**6.892**	**6.892**	**6.892**	**6.892**
TOTAAL PASSIVA	**9.033**	**10.246**	**9.246**	**8.959**	**8.671**	**8.383**	**8.096**

De cijfers in bovenstaande tabel betreft de stand ultimo 2022 (jaarrekening) en wordt aangevuld met de realisatiecijfers 2023 zodra de cijfers door de accountant zijn gecontroleerd.

gemeente roerdalen

Aan College van Burgemeester en Wethouders
Gemeente Roerdalen
Postbus 6099
6077 ZH Sint Odiliënberg

uw kenmerk	ons kenmerk	contactpersoon
	2024/G025	Monique Heijnens
onderwerp	**datum**	**telefoon**
Ontwerpbegroting 2025 en ontwerp-meerjarenraming 2026-2028 GR BsGW	4-3-2024	0475 - 447405



Geacht college,

Op 29 februari 2024 werd van het Dagelijks Bestuur van de Gemeenschappelijke Regeling (GR) Belastingsamenwerking Gemeenten en Waterschappen (BsGW) de bijgevoegde ontwerpbegroting 2025 en ontwerp-meerjarenraming 2026-2029 ontvangen.

Het Dagelijks Bestuur van de GR BsGW stelt de gemeenteraad in de gelegenheid om uiterlijk 31 mei 2024 eventuele zienswijze(n) kenbaar te maken. Het Dagelijks Bestuur zal vervolgens de ontwerpbegroting 2025 en ontwerp-meerjarenraming 2026-2029 aanbieden ter vaststelling aan het Algemeen Bestuur in zijn vergadering van 27 juni 2024.

U wordt hierbij verzocht om ten aanzien van de voorliggende ontwerpbegroting 2025 en ontwerp-meerjarenraming 2026-2029 een inhoudelijk advies uit te brengen aan de gemeenteraad.
De gemeenteraad is voornemens om deze ontwerpbegroting 2025 en ontwerp-meerjarenraming 2026-2029 te behandelen in de raadsadviescommissie van 22/23/24 april en de raadsvergadering van 30 mei a.s.

Met vriendelijke groet,
De griffier,

M. Heijnens-Coenjaerts

bijlage(n): Aanbiedingsbrief ontwerpbegroting 2025 en meerjarenraming 2026-2029 met bijlagen

bezoekadres Schaapsweg 20, 6077 CG Sint Odiliënberg
postadres Postbus 6099, 6077 ZH Sint Odiliënberg
telefoon 0475 538 888 **e-mail** info@roerdalen.nl
website www.roerdalen.nl

gemeente roerdalen

Brief aan de gemeenteraad

zaaknummer Z24-043167	**uw kenmerk** 2024/G025	**contactpersoon** Maarten Vergoossen
onderwerp Advies Ontwerpbegroting 2025 en Meerjarenraming 2026-2029 BsGW	**datum** 23 april 2024	**telefoon** 0475 - 538 888

Geachte leden van de gemeenteraad,

Op 4 maart 2024 ontvingen wij van u het verzoek een advies af te geven over de zienswijze op de ontwerpbegroting 2025 en de meerjarenraming 2026-2029 van BsGW.

Voorgestelde zienswijze

Wij adviseren over de ontwerpbegroting 2025 en meerjarenraming 2026-2029 geen zienswijze in te dienen.

Toelichting

Naast een sluitende begroting is één van de doelstelling die voortvloeien uit de missie van BsGW een sobere en doelmatige begroting en meerjarenraming. De ontwerpbegroting 2025 van BsGW is gebaseerd op de in de kadernota 2025 geformuleerde uitgangspunten.
In de nu voorliggende ontwerpbegroting zijn ten opzichte van de begroting 2024 nagenoeg geen beleidsmatige wijzigingen doorgevoerd. De uitzonderingen daarop zijn:

- CAO 2024 (€ 340.000)
- Doorontwikkeling Samenwerkingsportaal (€ 100.000)
- Vorming bestemmingsreserve ICT 2025 – 2029 (€ 555.000)
- Effect herziene kostenverdeelmethode / vermindering opbrengst vervolgingskosten (€ 2.149.000)
- Effect Harmonisatie / maatwerk (-/- € 246.000)

Per saldo stijgen de bijdragen van de reguliere begroting 2025 met € 4.197.000 ten opzichte van de begroting 2024.
Voor een verdere toelichting op deze posten wordt verwezen naar de bijlage bij deze brief.

Per 1 januari 2025 wordt de vastgestelde hernieuwde kostenverdeelmethode ingevoerd. Gelet op de uitgangspunten van de kostenverdeelmethode zelf en het principe van solidariteit is er

gekozen om een tweejarig ingroeimodel te hanteren (50%, 100%). Door toepassing van het ingroeimodel is de bijdrage voor 2025 voor de gemeente hoger dan zonder ingroeimodel. Voor 2025 komt de reguliere bijdrage op € 415.014.

Onze gemeente neemt maatwerk af voor de rioolheffing en de beleidsvoorbereiding van de leges. De kosten voor dit maatwerk bedragen voor 2025 +/- € 4.892.

De beïnvloedbaarheid door BsGW van de in de begroting opgenomen posten is nihil. De begrotingsposten zijn nagenoeg allemaal gebaseerd op eerder, door het bestuur van BsGW, vastgestelde stukken, besluiten en wetgeving. Op basis hiervan het advies geen zienswijze in te dienen.

Door de hierboven weergegeven bijstellingen stijgt de bijdrage van onze gemeente aan BsGW.

Bijdrage 2025 gemeente Roerdalen	€ 415.014
Maatwerk*	€ 4.892
Bijdrage opgenomen in de begroting gemeente Roerdalen	€ 399.185
Tekort	€ 20.721

* Het maatwerk is in 2024 aangegaan voor 3 jaar.

Burgemeester en wethouders van Roerdalen,

De secretaris, De burgemeester,

J.J.W.M. L'Ortije mr. M.D. de Boer-Beerta

Bijlage(n): Samenvatting belangrijkste ontwikkelingen uit de ontwerpbegroting 2025 en meerjarenraming 2026-2029 BsGW

Samenvatting belangrijkste ontwikkelingen uit de ontwerpbegroting 2025 en meerjarenraming 2026-2029 BsGW

Per saldo stijgen de bijdragen van de reguliere begroting 2025 met € 4.197.000 ten opzichte van de begroting 2024 als gevolg van de volgende posten die onder verder worden toegelicht:

CAO 2024 (€ 340.000)
BsGW valt onder de CAO Werken voor Waterschappen. Eind 2023 is een onderhandelingsakkoord gesloten voor de CAO 2024. Het financiële effect is ruim 5,5% en is daarmee fors hoger dan in de begroting 2024 opgenomen indexering van 3,3%. De CAO 2024 heeft een structureel effect dat doorberekend moet worden in de begroting 2025 en de meerjarenraming 2026-2029.

Indexering salarissen en interne kosten
Uitgangspunt voor de berekening van de personeelskosten is het formatieplan. Voor 2025 zijn de loonkosten geïndexeerd met 5,6%.

Inflatie
Voor 2025 is uitgegaan van een kosteninflatie van 3,4%.

Doorontwikkeling Samenwerkingsportaal (€ 100.000)
Voor het actueel houden en borgen van alle gegevens, heeft BsGW namens alle partijen de regie genomen voor het aanschaffen van een applicatie, die in staat is om relevante gegevens voor zowel de BAG, de BGT als de WOZ op een efficiënte manier uit te wisselen. Uit oogpunt van zekerheid en continuïteit is, reeds in de begroting 2024, het Samenwerkingsportaal begrotingstechnisch in de meerjarenraming 2025-2027 opgenomen. Om de door de deelnemers gewenste verdere doorontwikkeling vorm te kunnen geven wordt het bedrag jaarlijks met € 100.000 verhoogd naar € 350.000,-.

Vorming bestemmingsreserve ICT 2025 – 2029 (€ 555.000)
In 2022 zijn drie grote aanbestedingstrajecten opgestart voor de hosting, de belasting- en de waarderingsapplicatie van BsGW. De kosten hiervan zijn geschat op € 2,775 mln. Vanaf 2025 moeten middelen worden gereserveerd voor de volgende aanbesteding in 2028 inclusief de door op volgende implementatie in 2029.

Vermindering opbrengst vervolgingskosten (€ 2.149.000)
Eén van de uitgangspunten van de herziene kostenverdeelmethode is dat de opbrengstvervolgingskosten geen onderdeel meer uitmaken van de begroting van BsGW. Vanaf 2025 zal de opbrengst vervolgingskosten rechtstreeks aan de deelnemers worden afgedragen.

Maatwerk (-/- 246.000)
De uitvoering van de maatwerkvarianten wordt separaat geoffreerd en gefactureerd bij de betreffende gemeenten. Deze kosten worden gecorrigeerd op de kosten van begroting die wordt verrekend via de kostenverdeelmethode.
De gemeente neemt maatwerk af voor de rioolheffing en de beleidsvoorbereiding van de legesverordening.

Ontwikkelingen
In de ontwerpbegroting 2025 en ontwerpmeerjarenraming 2026-2029 BsGW is veel aandacht besteed aan de ontwikkelingen waar BsGW en de deelnemers mee te maken gaan krijgen. Veel van deze ontwikkelingen kunnen een financieel effect hebben in de toekomst. Hieronder geven we een samenvatting van de belangrijkste ontwikkelingen. Voor meer informatie verwijzen wij naar hoofdstuk 3 en met name, pagina 13 tot en met 17 van de ontwerpbegroting 2025 en meerjarenraming 2026-2029 en bijlage 3 in de Kadernota begroting 2025 en meerjarenraming 2026-2029 BIJLAGEN.

Proceskosten
BsGW heeft nog steeds te maken met no cure no pay-bedrijven (ncnp-bedrijven). Deze bedrijven veroorzaken een relatief groot aantal van de jaarlijkse (WOZ-)bezwaren met de daaruit voortvloeiende uitvoerings- en proceskosten. De bezwaren worden steeds uitgebreider, complexer en technischer waardoor de uitvoeringskosten per ingediend bezwaar oplopen.
Eind 2023 is de Wet herwaardering proceskostenvergoeding WOZ (en bpm) in de Tweede en Eerste kamer aangenomen en treedt in inwerking op 1-1-2024.
Ondanks de hierin opgenomen reductie van de proceskostenvergoeding in combinatie met de uitkering hiervan aan de belanghebbenden in plaats van aan de ncnp-bedrijven, is nog niet zeker of de proceskosten ook daadwerkelijk substantieel zullen dalen. De verwachting, ook vanuit de VNG, is dat de ncnp-bedrijven nog steeds genoeg winst maken bij het WOZ-bezwaarproces doordat dit nagenoeg volledig geautomatiseerd is en in toenemende mate gebruik wordt gemaakt van Artificial Intelligence (AI) en eveneens hun markt zullen verruimen met bezwaren tegen anderen heffingen.
Daarnaast zijn er vooralsnog geen maatregelen in het wetsvoorstel opgenomen om de uitvoeringskosten terug te dringen. Enkele maatregelen in het wetsvoorstel zullen zelfs leiden tot hogere uitvoeringskosten per bezwaar. Hierbij moet bijvoorbeeld worden gedacht aan het uitkeren van de proceskosten aan de huiseigenaar in plaats van aan het ncnp-bedrijf en de communicatie hierover.
Vooralsnog blijft de begrote post proceskostenvergoeding derhalve gehandhaafd.

Fiscale Vereenvoudigingswet 2017
Diverse wetswijzigingen zijn te verwachten welke mogelijk van invloed zullen zijn op de begroting van BsGW, zoals hogere proceskostenvergoedingen dan wel lagere opbrengst vervolgingskosten. De wet treedt eerst voor de rijksbelastingen in werking per 1 januari 2027 en in een latere – nog nader te bepalen – fase voor de lokale heffingen.

a. Wijziging beroepsprocedure kwijtschelding (artikel 25 Invorderingswet)
Deze wijziging betekent dat op een uitspraak van een kwijtscheldingsverzoek in plaats van een administratief beroep, een bezwaar kan worden ingediend. Met deze mogelijkheid wordt de Invorderingswet gelijk getrokken aan de Algemene Wet inzake Rijksbelastingen. Bij een ongegrond verklaring van een bezwaarschrift, krijgt de belanghebbende de mogelijkheid van een rechtsgang naar beroep, hoger beroep en beroep in cassatie. Deze wijziging brengt naast een wettelijke behandeltermijn van 6 weken, mogelijk extra kosten met zich mee. Hierbij kan worden gedacht aan :

dwangsommen voor het niet na kunnen leven van de behandeltermijn (€ 1.442,- p/s);
- kosten voor beroepsprocedures;
- griffierechten betalen voor kwetsbare doelgroepen;
- behandelkosten voor bezwaren tegen afgewezen kwijtscheldingsverzoeken door onder andere ncnp-bedrijven die zich ook op deze markt zullen richten.

De verwachting is dat hiermee een nieuwe doelgroep voor ncnp-bedrijven gaat ontstaan. In de huidige begroting van BsGW zijn vanwege de (vooralsnog) moeilijk in te schatten financiële effecten geen proceskostenvergoedingen als gevolg van eventuele geschillen over uitstel van betaling en kwijtschelding opgenomen.

b. Maatschappelijk verantwoord invorderen

Grip op de invorderingspraktijk van overheden is politiek actueel, zeker na de toeslagenaffaire. Eerder is ook al door de Ombudsman vastgesteld dat veel mensen met betalingsproblemen er verder door in het nauw worden gebracht. Om mensen met schulden beter te helpen, zijn diverse wetswijzingen doorgevoerd. In de praktijk betekent dit dat er een verschuiving plaats zal vinden van massale invorderingsacties naar maatwerkgerichte oplossingen.
Een achterliggende ambitie is ook eerder en meer contact met inwoners, wat er uiteindelijk aan gaat bijdragen dat bijvoorbeeld stapeling van schulden wordt voorkomen. Hier gaan de kosten, zoals de te investeren tijd in maatwerk, voor de baten uit. Bovendien zal een deel van de (financiële) voordelen niet bij BsGW belanden maar bij de gemeenten, omdat hier bijvoorbeeld schuldhulpverleningstrajecten mee worden voorkomen.

<u>Krapte op de arbeidsmarkt</u>

De grote krapte op de arbeidsmarkt houdt onverminderd aan. In alle beroepsgroepen is sprake van een tekort aan personeel, voor ICT-ers geldt dit in het bijzonder. Daarnaast is er de laatste en ook komende jaren sprake van leeftijdsgebonden uitstroom van medewerkers. Indien BsGW hier niet tijdig op inspeelt en voorsorteert, wordt het risico gelopen dat ook de bijbehorende kennis wegvloeit. Om de juiste kennis in huis te halen wordt, analoog aan het zelf opleiden van taxateurs, nadrukkelijk ook gedacht aan het zelf opleiden van ICT-ers.

<u>Wetsvoorstel aanpassing belastingstelsel waterschappen</u>

Er ligt momenteel een wetsvoorstel aanpassing belastingstelsel waterschappen voor dat waterschappen betere mogelijkheden biedt om het profijtbeginsel toe te passen. Zo kunnen zij meer kosten neerleggen bij diegenen, die meer voordeel hebben bij de werkzaamheden van het waterschap. Diegene, die meer profijt heeft van de werkzaamheden van het waterschap, betaalt dan een hogere heffing. Degene die minder belang heeft, krijgt een lagere heffing. Daarnaast kunnen waterschappen door de wijzigingen beter inspelen op (toekomstige) ontwikkelingen, zoals klimaatopwarming, de circulaire economie, de energietransitie en veranderingen in het eigen waterschap.
De beoogde inwerkingtreding van het wetsvoorstel is 1 januari 2025.
De gevolgen van de wijziging voor specifieke groepen belastingbetalers verschillen per waterschap. De besturen van de waterschappen bepalen namelijk zelf hoe zij de kosten precies verdelen. De projectkosten, die BsGW hiervoor maakt, komen geheel en al ten laste van Waterschap Limburg. Dit geldt ook voor de structurele kosten.

Samenwerkingsportaal

Vanaf 1 januari 2022 bestaat de verplichting om woningen te waarderen op basis van de gebruiksoppervlakte. Namens en op verzoek van de deelnemers heeft BsGW de regie van dit transitieproject (2019-2021) op zich genomen, in nauwe samenwerking met de gemeenten en Het Gegevenshuis. Voor het actueel houden en borgen van alle gegevens, heeft BsGW namens alle partijen de regie op zich genomen voor het aanschaffen van een applicatie, die in staat is om relevante gegevens voor zowel de BAG (gemeenten), de BGT als de WOZ (BsGW) op een efficiënte manier uit te wisselen en te tonen, zowel administratief als geografisch. Het zogenaamd Samenwerkingsportaal.

Landelijk wil men komen tot een samenhangende objectenregistratie (SOR). Dit is een uniforme registratie met daarin basisgegevens over objecten in de fysieke werkelijkheid, die zich voor gebruikers als één registratie gedraagt. Daaronder verstaan we objecten die in het terrein zichtbaar zijn, zoals gebouwen, wegen, water, spoorlijnen en bomen, terreindelen, aangevuld met enkele (administratieve) objecten als woonplaatsen, gemeentegrenzen en openbare ruimten. In de objectenregistratie gaan in ieder geval de objecten van de basisregistratie adressen en gebouwen (BAG) en de basisregistratie grootschalige topografie (BGT) op. Daarnaast is het de bedoeling dat ook het gedeelte van de WOZ-administratie waarin objectgegevens zijn opgenomen en een aantal basisgegevens uit aanpalende registraties in de objectenregistratie worden opgenomen.

De ontwikkeling naar een SOR heeft gevolgen voor zowel BsGW als voor haar deelnemers en aan de deelnemers gelieerde partijen, zoals gegevenshuizen. Het is inefficiënt en onwenselijk om op meerdere plaatsen dezelfde of nagenoeg dezelfde gegevens te verzamelen en te verwerken. Dit staat immers haaks op de doelstelling van juist één unieke registratie.

Het is evenwel de vraag of de beoogde ingangsdatum van 1 januari 2025 van de SOR realistisch is. Op nationaal niveau is in grote mate overeenstemming over de inhoud en architectuur van de SOR. Dat geldt evenwel niet voor de governance en financiering van de implementatie en het beheer van de SOR. De door de VNG geïnitieerde impactanalyse heeft uitgewezen dat er nog veel onduidelijk is en er een hoog kostenplaatje aan hangt.

Uit oogpunt van zekerheid en continuïteit wordt het Samenwerkingsportaal begrotingstechnisch ook voor de jaren 2025 tot en met 2027 gecontinueerd.

Het Ondernemings- en Ontwikkelplan (OOP)

Na de oprichting in 2011 groeide BsGW in slechts vier jaar tijd uit tot het huidige samenwerkingsverband, waarin 29 van de 31 Limburgse gemeenten en het Waterschap Limburg deelnemen. De consolidatie van het aantal deelnemers heeft om een herijking van de organisatie gevraagd. Hiertoe heeft BsGW een separaat ontwikkeltraject uitgevoerd, zijnde het Ondernemings- en Ontwikkelplan (OOP). Het doel daarvan was om na jaren van groei, de focus te leggen op het toekomstbestendig maken van BsGW. Processen stroomlijnen, efficiënter maken. Meer digitaliseren en automatiseren. Ook het hierbij behorende investerings- en ontwikkelbudget van € 4 miljoen is toen door het bestuur vastgesteld. De dekking voor deze projectkosten bestaat uit de op termijn te realiseren structurele reductie van de netto-kosten. Kortom: geen extra bijdragen van de deelnemers voor de uitvoering van dit project, maar opvangen binnen de eigen begroting van BsGW.

De financieringswijze van het OOP is op 14 december 2017 door het Algemeen Bestuur vastgesteld. Er is destijds een investerings- en ontwikkelbudget vrijgegeven van € 4 miljoen. De

balans laat een opgenomen geldlening van € 2 miljoen zien. Deze lening is voor 7 jaar aangetrokken en wordt vanaf 2021 in zeven termijnen lineair afgelost.
Het OOP moet met ingang van 2028 leiden tot een structurele reductie van de netto-kosten van € 1,3 miljoen. Anders gezegd, vanaf 2028 wordt in de BsGW begroting een structurele taakstelling van € 1,3 miljoen opgenomen, die in belangrijke mate gerealiseerd dient te worden middels een formatiereductie.
In de voorliggende begroting is de met het bestuur afgesproken taakstellende kostenreductie voor de jaren tot en met 2027 zichtbaar gemaakt in de financiële tabellen. De structurele daling van de deelnemersbijdrage à € 1,3 miljoen vanaf 2028 is verwerkt in de meerjarenraming van de begroting 2025.

BsGW Belastingsamenwerking Gemeenten en Waterschappen Limburg

BsGW Belastingsamenwerking
Gemeenten en Waterschappen
Kerkeveldlaan 2
6042 JX Roermond
Postbus 1275
6040 KG Roermond
T: 088 8420 444
W: www.bsgw.nl
KvK-nr. 52426297

Addendum bij (ontwerp)begroting 2025 en -meerjarenraming 2026-2029

De (ontwerp)begroting 2025 en -meerjarenraming 2026-2029 versie 0.1 d.d. 29-02-2024 wordt als volgt bijgesteld.

Pagina 5

WAS

Het Ondernemings- en Ontwikkelplan (OOP)
Na de oprichting in 2011 groeide BsGW in slechts vier jaar tijd uit tot het huidige samenwerkingsverband, waarin 29 van de 31 Limburgse gemeenten en het Waterschap Limburg deelnemen. De consolidatie van het aantal deelnemers heeft om een herijking van de organisatie gevraagd. Hiertoe heeft BsGW een separaat ontwikkeltraject uitgevoerd, zijnde het Ondernemings- en Ontwikkelplan (OOP).

Het OOP kan (in financieel opzicht) in drie fase worden onderverdeeld:

Fase 1	2018 tot 2021	Projectfase
Fase 2	2021 tot 2028	Terugbetalen projectkosten
Fase 3	vanaf 2028	Structureel voordeel deelnemers

Het projectbudget van het OOP is op 14 december 2017 door het Algemeen Bestuur vastgesteld op € 4 miljoen. Na de uitvoering van het ontwikkeltraject, dienen de projectkosten via de eigen begroting van BsGW te worden terugverdiend via oplopende kostenreductie in de jaren 2023-2027.
Deze kostenreductie leidt met ingang van 2028 tot een structurele reductie van de netto-kosten van € 1,3 miljoen. Vanaf het jaar 2028 wordt de structurele daling van de deelnemersbijdrage à € 1,3 miljoen verwerkt in de begroting (AB 14-12-2017).

WORDT

Het Ondernemings- en Ontwikkelplan (OOP)
Na de oprichting in 2011 groeide BsGW in een kort tijdsbestek uit tot het huidige samenwerkingsverband, waarin 29 van de 31 Limburgse gemeenten en het Waterschap Limburg deelnemen. De consolidatie van het aantal deelnemers heeft om een herijking van de organisatie gevraagd. Hiertoe heeft BsGW een separaat ontwikkeltraject uitgevoerd, zijnde het Ondernemings- en Ontwikkelplan (OOP).

Het projectbudget van het OOP is op 14 december 2017 door het Algemeen Bestuur vastgesteld op € 4 miljoen. Deze projectkosten OOP zijn ten laste van 2023 genomen.
Hier staat dan wel tegenover dat de begroting van BsGW met ingang van 2024 stapsgewijs (2024 met € 600.000; 2025 met € 800.000; 2026 met € 1.000.000 en 2027 met € 1.200.000) benedenwaarts wordt bijgesteld. De verdeling vindt plaats op basis van de oude Kostenverdeelmethode (KVM). Per saldo heeft dit dus geen gevolgen voor de deelnemers. Vanaf het jaar 2028 is conform afspraak (AB 14-12-2017) sprake van een daling van de deelnemersbijdrage à € 1,3 miljoen.

Pagina 8

WAS

Begroting 2024, incl 1e wijziging 2023	€	25.122.000
Verschil	€	4.197.000
Ontwerp-begroting 2025 (via KVM)	€	29.319.000
Maatwerk	€	285.000
Ontwerp-begroting 2025 totaal	€	29.604.000
Netto-kosten 2025	€	28.804.000
Kostenreductie tbv terugbetaling projectkn OOP	€	-800.000

WORDT

Begroting 2024, incl 1e wijziging 2023	€	25.122.000
Verschil	€	4.197.000
Ontwerp-begroting 2025 (via KVM)	€	29.319.000
Maatwerk	€	285.000
Ontwerp-begroting 2025 totaal	€	29.604.000
Taakstelling OOP	€	-800.000
Netto-kosten 2025	€	28.804.000

WAS

Netto kosten	**0**	**24.522**	**28.519**	**285**	**28.804**	**29.762**	**30.819**	**32.191**	**33.737**
Waarvan incidentele baten/lasten (saldo)	*0*	*0*	*0*	*0*	*0*	*0*	*0*	*0*	*0*
Totaal bijdragen	**0**	**25.122**	**29.319**	**285**	**29.604**	**30.762**	**32.019**	**32.191**	**33.737**
Exploitatieresultaat (+ is winst/ - is verlies)	**0**	**600**	**800**	**0**	**800**	**1.000**	**1.200**	**0**	**0**
Terugbetaling projectkosten OOP		-600	-800		-800	-1.000	-1.200	0	0
Resultaat na terugbetaling OOP	**0**	**0**	**0**	**0**	**0**	**0**	**0**	**0**	**0**

WORDT

Netto kosten	**0**	**24.522**	**28.519**	**285**	**28.804**	**29.762**	**30.819**	**32.191**	**33.737**
Waarvan incidentele baten/lasten (saldo)	*0*	*0*	*0*	*0*	*0*	*0*	*0*	*0*	*0*
Totaal bijdragen	**0**	**24.522**	**28.519**	**285**	**28.804**	**29.762**	**30.819**	**32.191**	**33.737**
Exploitatieresultaat (+ is winst/ - is verlies)	**0**	**0**	**0**	**0**	**0**	**0**	**0**	**0**	**0**

Pagina 10

WAS

Ondernemings- en Ontwikkelplan (OOP) BsGW 2018-2020	Het OOP en de wijze van financiering hiervan, is vastgesteld door het Algemeen Bestuur van BsGW in de AB-vergadering van 14 december 2017. De uitvoering van het OOP was een separaat traject en behoorde niet tot de reguliere bedrijfsvoering van BsGW. Het OOP raakt in die zin de kadernota 2025 en de ontwerp-begroting 2025 niet, maar wel de laatste twee jaar van de meerjarenraming 2026-2029. De taakstellende, structurele kostenreductie à € 1,3 miljoen per jaar, die het AB BsGW heeft opgelegd zal vanaf 2028 tot uitdrukking komen in lagere netto-kosten voor de deelnemers van € 1,3 miljoen op jaarbasis.

WORDT

Ondernemings- en Ontwikkelplan (OOP) BsGW 2018-2020	Het projectbudget van het OOP is op 14 december 2017 door het Algemeen Bestuur vastgesteld op € 4 miljoen. Deze projectkosten OOP zijn ten laste van 2023 genomen. Hier staat dan wel tegenover dat de begroting van BsGW met ingang van 2024 stapsgewijs (2024 met € 600.000; 2025 met € 800.000; 2026 met € 1.000.000 en 2027 met € 1.200.000) benedenwaarts wordt bijgesteld. De verdeling vindt plaats op basis van de oude Kostenverdeelmethode (KVM). Per saldo heeft dit dus geen gevolgen voor de deelnemers. Vanaf het jaar 2028 is conform afspraak (AB 14-12-2017) sprake van een daling van de deelnemersbijdrage à € 1,3 miljoen.

Pagina 16

WAS

Het Ondernemings- en Ontwikkelplan (OOP)

Na de oprichting in 2011 groeide BsGW in slechts vier jaar tijd uit tot het huidige samenwerkingsverband, waarin 29 van de 31 Limburgse gemeenten en het Waterschap Limburg deelnemen. De consolidatie van het aantal deelnemers heeft om een herijking van de organisatie gevraagd. Hiertoe heeft BsGW een separaat ontwikkeltraject uitgevoerd, zijnde het Ondernemings- en Ontwikkelplan (OOP).

Het doel daarvan was om na jaren van groei, de focus te leggen op het toekomstbestendig maken van BsGW. Processen stroomlijnen, efficiënter maken. Meer digitaliseren en automatiseren.

Ook het hierbij behorende investerings- en ontwikkelbudget van € 4 miljoen is toen door het bestuur vastgesteld. De dekking voor deze projectkosten bestaat uit de op termijn te realiseren structurele reductie van de netto-kosten. Kortom: geen extra bijdragen van de deelnemers voor de uitvoering van dit project, maar opvangen binnen de eigen begroting van BsGW.

Het OOP kan (in financieel opzicht) in drie fase worden onderverdeeld:

Fase 1	2018 tot 2021	Projectfase
Fase 2	2021 tot 2028	Terugbetalen projectkosten
Fase 3	vanaf 2028	Structureel voordeel deelnemers

Projectfase

Tijdens de Projectfase is het OOP zowel inhoudelijk als financieel verantwoord via de P&C-cyclus getoetst door de accountant.

Terugbetalen projectkosten

De financieringswijze van het OOP is op 14 december 2017 door het Algemeen Bestuur vastgesteld. Er is destijds een investerings- en ontwikkelbudget vrijgegeven van € 4 miljoen. De balans laat een opgenomen geldlening van € 2 miljoen zien. Deze lening is voor 7 jaar aangetrokken en wordt vanaf 2021 in zeven termijnen lineair afgelost. De aflossing ligt op koers.

Structureel voordeel deelnemers

Het OOP moet -conform besluitvorming door het Algemeen Bestuur d.d. 14 december 2017- met ingang van 2028 leiden tot een structurele reductie van de netto-kosten van € 1,3 miljoen. Anders gezegd, vanaf 2028 wordt in de BsGW begroting een structurele taakstelling van € 1,3 miljoen opgenomen, die in belangrijke mate gerealiseerd dient te worden middels een formatiereductie.

Investerings-/ontwikkelbudget (* 1.000,-)	**2018**	**2019**	**2020**	**2021**	**2022**	**2023**	**2024**	**2025**	**2026**	**2027**	**2028**	**2029**
Investering op kosten van BsGW *)	2.000	1.000	1.000	-	-	-	-	-	-	-	-	-
Ontwikkelfase (terugbetaling investering)				-	-	400-	600-	800-	1.000-	1.200-		
Voordeel voor de deelnemers **	-	-	-	-	-	-	-	-	-	-	1.300-	1.300-

* 2018 t/m 2020: investering van € 4 miljoen, zonder investering van de deelnemers. Gefinancierd door BsGW via kasgeldlening en langlopend deel ad. € 2 r
2021 t/m 2027: ontwikkelfase OOP en terugbetaling van de projectkosten

** Vanaf 2028: lagere bijdragen voor deelnemers € 1,3 miljoen. Structureel taakstellende bezuiniging miv 2028

In de voorliggende begroting is de met het bestuur afgesproken taakstellende kostenreductie voor de jaren tot en met 2027 zichtbaar gemaakt in de financiële tabellen.
De structurele daling van de deelnemersbijdrage à € 1,3 miljoen vanaf 2028 is verwerkt in de meerjarenraming van de begroting 2025.

WORDT

Het Ondernemings- en Ontwikkelplan (OOP)
Na de oprichting in 2011 groeide BsGW in een kort tijdsbestek uit tot het huidige samenwerkingsverband, waarin 29 van de 31 Limburgse gemeenten en het Waterschap Limburg deelnemen. De consolidatie van het aantal deelnemers heeft om een herijking van de organisatie gevraagd. Hiertoe heeft BsGW een separaat ontwikkeltraject uitgevoerd, zijnde het Ondernemings- en Ontwikkelplan (OOP).

Het doel daarvan was om na jaren van groei, de focus te leggen op het toekomstbestendig maken van BsGW. Processen stroomlijnen, efficiënter maken. Meer digitaliseren en automatiseren.

Ook het hierbij behorende investerings- en ontwikkelbudget van € 4 miljoen is toen door het bestuur vastgesteld (AB 14-12-2017).

Het OOP moet stapsgewijs (2023 met € 400.000; 2024 met € 600.000; 2025 met € 800.000; 2026 met € 1.000.000 en 2027 met € 1.200.000) leiden tot een structurele reductie van de netto-kosten van € 1,3 miljoen vanaf 2028.

Pagina 25

WAS

Netto kosten	**0**	**24.522**	**28.519**	**285**	**28.804**	**29.762**	**30.819**	**32.191**	**33.737**
Waarvan incidentele baten/lasten (saldo)	*0*	*0*	*0*	*0*	*0*	*0*	*0*	*0*	*0*
Totaal bijdragen	**0**	**25.122**	**29.319**	**285**	**29.604**	**30.762**	**32.019**	**32.191**	**33.737**
Exploitatieresultaat (+ is winst/ - is verlies)	**0**	**600**	**800**	**0**	**800**	**1.000**	**1.200**	**0**	**0**
Terugbetaling projectkosten OOP		-600	-800		-800	-1.000	-1.200	0	0
Resultaat na terugbetaling OOP	**0**	**0**	**0**	**0**	**0**	**0**	**0**	**0**	**0**

WORDT

Netto kosten	**0**	**24.522**	**28.519**	**285**	**28.804**	**29.762**	**30.819**	**32.191**	**33.737**
Waarvan incidentele baten/lasten (saldo)	*0*	*0*	*0*	*0*	*0*	*0*	*0*	*0*	*0*
Totaal bijdragen	**0**	**24.522**	**28.519**	**285**	**28.804**	**29.762**	**30.819**	**32.191**	**33.737**
Exploitatieresultaat (+ is winst/ - is verlies)	**0**	**0**	**0**	**0**	**0**	**0**	**0**	**0**	**0**

Pagina 26

WAS

Netto kosten	**0**	**24.522**	**26.615**	**2.149**	**-246**	**28.519**	**226**	**39**	**285**	**28.519**	**285**	**28.804**
Waarvan incidentele baten/lasten (saldo)	*0*	*0*	*0*	*0*	*0*	*0*	*0*	*0*	*0*	*0*	*0*	*0*
Totaal bijdragen	**0**	**25.122**	**27.415**	**2.149**	**-246**	**28.519**	**226**	**39**	**285**	**29.319**	**285**	**29.604**
Exploitatieresultaat (+ is winst/ - is verlies)	**0**	**600**	**800**	**0**	**0**	**0**	**0**	**0**	**0**	**800**	**0**	**800**
Terugbetaling projectkosten OOP		-600	-800			-800			-800	-800		-800
Resultaat na terugbetaling OOP	**0**	**0**	**0**	**0**	**0**	**-800**	**0**	**0**	**-800**	**0**	**0**	**0**

WORDT

Netto kosten	**0**	**24.522**	**26.615**	**2.149**	**-246**	**28.519**	**226**	**39**	**285**	**28.519**	**285**	**28.804**
Waarvan incidentele baten/lasten (saldo)	*0*	*0*	*0*	*0*	*0*	*0*	*0*	*0*	*0*	*0*	*0*	*0*
Totaal bijdragen	**0**	**24.522**	**27.415**	**2.149**	**-246**	**28.519**	**226**	**39**	**285**	**28.519**	**285**	**28.804**
Exploitatieresultaat (+ is winst/ - is verlies)	**0**	**0**	**800**	**0**	**0**	**0**	**0**	**0**	**0**	**0**	**0**	**0**

Pagina 29

WAS

Bedragen x € 1.000	Begroting KVM	Maatwerk totaal	Begroting BsGW totaal
	2025	2025	2025
Totale lasten	**29.319**	**285**	**29.604**
Taakstelling kostenreductie OOP	**-800**	**0**	**-800**
Structurele kostenreductie	**0**	**0**	**0**
Totale lasten	**28.519**	**285**	**28.804**
Totale baten	**0**	**0**	**0**
Netto kosten	**28.519**	**285**	**28.804**
Waarvan incidentele baten/lasten (saldo)	*0*	*0*	*0*
Totaal bijdragen	**29.319**	**285**	**29.604**
Exploitatieresultaat (+ is winst/ - is verlies)	**800**	**0**	**800**
Terugbetaling investeringskosten OOP	-800	0	-800
Resultaat na terugbetaling OOP	**0**	**0**	**0**

WORDT

Bedragen x € 1.000	Begroting KVM	Maatwerk totaal	Begroting BsGW totaal
	2025	2025	2025
Totale lasten	**29.319**	**285**	**29.604**
Taakstelling kostenreductie OOP	**-800**	**0**	**-800**
Structurele kostenreductie	**0**	**0**	**0**
Totale lasten	**28.519**	**285**	**28.804**
Totale baten	**0**	**0**	**0**
Netto kosten	**28.519**	**285**	**28.804**
Waarvan incidentele baten/lasten (saldo)	*0*	*0*	*0*
Totaal bijdragen	**28.519**	**285**	**28.804**
Exploitatieresultaat (+ is winst/ - is verlies)	**0**	**0**	**0**

Pagina 31

WAS

Begroting 2024, incl 1e wijziging 2023	€	25.122.000
Verschil	€	4.197.000
Ontwerp-begroting 2025 (via KVM)	€	29.319.000
Maatwerk	€	285.000
Ontwerp-begroting 2025 totaal	€	29.604.000
Netto-kosten 2025	€	28.804.000
Kostenreductie tbv terugbetaling projectkn OOP	€	-800.000

WORDT

Begroting 2024, incl 1e wijziging 2023	€	25.122.000
Verschil	€	4.197.000
Ontwerp-begroting 2025 (via KVM)	€	29.319.000
Maatwerk	€	285.000
Ontwerp-begroting 2025 totaal	€	29.604.000
Taakstelling OOP	€	-800.000
Netto-kosten 2025	€	28.804.000

gemeente roerdalen

Aan College van Burgemeester en Wethouders
Gemeente Roerdalen
Postbus 6099
6077 ZH Sint Odiliënberg

uw kenmerk	ons kenmerk	contactpersoon
	2024/G052	Monique Heijnens
onderwerp	**datum**	**telefoon**
Addendum ontwerpbegroting 2025 en ontwerp-meerjarenraming 2026-2029 GR BsGW	3-5-2024	0475 - 447405



Geacht college,

Op 29 februari 2024 werd van het Dagelijks Bestuur van de Gemeenschappelijke Regeling (GR) Belastingsamenwerking Gemeenten en Waterschappen (BsGW) de ontwerpbegroting 2025 en ontwerp-meerjarenraming 2026-2029 ontvangen. Op 3 mei 2024 werd hierop een addendum ontwerpbegroting 2025 en ontwerp-meerjarenraming 2026-2029 ontvangen.

Reden voor het addendum is:
Met ingang van het verantwoordingsjaar 2023 beschikt BsGW over een nieuwe accountant. De nieuw accountant kijkt anders aan tegen de verwerkingswijze van de projectkosten met betrekking tot het Ondernemings- en Ontwikkelplan (OOP) dan de vorige accountant. Deze andere visie heeft ertoe geleid dat de projectkosten OOP (€ 4 miljoen) ten laste van 2023 zijn genomen. Hier staat dan wel tegenover dat de begroting van BsGW met ingang van dit jaar stapsgewijs (2024 met € 600.000; 2025 met € 800.000; 2026 met € 1.000.000 en 2027 met € 1.200.000) benedenwaarts wordt bijgesteld. Per saldo heeft dit dus geen gevolgen voor de deelnemers.

Het Dagelijks Bestuur van de GR BsGW heeft de gemeenteraad in de gelegenheid om uiterlijk 31 mei 2024 eventuele zienswijze(n) kenbaar te maken. Wij hebben reeds uw advies ontwerpbegroting 2025 en ontwerp-meerjarenraming 2026-2029 ontvangen.

U wordt hierbij verzocht om te bekijken of dit addendum leidt tot een aanvullend advies aan de gemeenteraad ten aanzien van de voorliggende ontwerpbegroting 2025 en ontwerp-meerjarenraming 2026-2029.

bezoekadres Schaapsweg 20, 6077 CG Sint Odiliënberg
postadres Postbus 6099, 6077 ZH Sint Odiliënberg
telefoon 0475 538 888 **e-mail** info@roerdalen.nl
website www.roerdalen.nl

De gemeenteraad is voornemens om deze ontwerpbegroting 2025 en ontwerp-meerjarenraming 2026-2029 te behandelen in de raadsvergadering van 30 mei a.s.

Met vriendelijke groet,
De griffier,

M. Heijnens-Coenjaerts



bijlage(n): Addendum (ontwerp)begroting 2025 en MJR 2026-2029
Advies ontwerpbegroting 2025 en Meerjarenraming 2026-2029

gemeente roerdalen

Brief aan de gemeenteraad

zaaknummer	uw kenmerk	contactpersoon
Z24-043167	2024/G052	Maarten Vergoossen
onderwerp	**datum**	**telefoon**
Advies Ontwerpbegroting 2025 en Meerjarenraming 2026-2029 BsGW	14 mei 2024	0475 - 538 888

VERZONDEN 15 MEI 2024

Geachte leden van de gemeenteraad,

Op 4 maart 2024 ontvingen wij van u het verzoek een advies af te geven over de zienswijze op de ontwerpbegroting 2025 en de meerjarenraming 2026-2029 van BsGW. Naar aanleiding van een addendum bij de ontwerpbegroting 2025 en de meerjarenraming 2026-2029 van BsGW ontvingen wij op 3 mei 2024 uw verzoek om te bekijken of dit addendum leidt tot een aanvullend advies.

Voorgestelde zienswijze

Wij adviseren over de ontwerpbegroting 2025 en meerjarenraming 2026-2029 inclusief addendum geen zienswijze in te dienen.

Toelichting

Naast een sluitende begroting is één van de doelstelling die voortvloeien uit de missie van BsGW een sobere en doelmatige begroting en meerjarenraming. De ontwerpbegroting 2025 van BsGW is gebaseerd op de in de kadernota 2025 geformuleerde uitgangspunten.
In de nu voorliggende ontwerpbegroting zijn ten opzichte van de begroting 2024 nagenoeg geen beleidsmatige wijzigingen doorgevoerd. De uitzonderingen daarop zijn:

- CAO 2024 (€ 340.000)
- Doorontwikkeling Samenwerkingsportaal (€ 100.000)
- Vorming bestemmingsreserve ICT 2025 – 2029 (€ 555.000)
- Effect herziene kostenverdeelmethode / vermindering opbrengst vervolgingskosten (€ 2.149.000)
- Effect Harmonisatie / maatwerk (-/- € 246.000)
- Effect Ondernemings- en Ontwikkelplan (OOP) (€ -/- € 200.000)

Per saldo stijgen de bijdragen van de reguliere begroting 2025 met € 3.997.000 ten opzichte van de begroting 2024.

Voor een verdere toelichting op deze posten wordt verwezen naar de bijlage bij deze brief.

Per 1 januari 2025 wordt de vastgestelde hernieuwde kostenverdeelmethode ingevoerd. Gelet op de uitgangspunten van de kostenverdeelmethode zelf en het principe van solidariteit is er gekozen om een tweejarig ingroeimodel te hanteren (50%, 100%). Doordat er is gekozen voor een ingroeimodel is de bijdrage voor 2025 voor de gemeente hoger dan zonder ingroeimodel.
Voor 2025 komt de reguliere bijdrage op € 403.131.

Onze gemeente neemt maatwerk af voor de rioolheffing en de beleidsvoorbereiding van de leges. De kosten voor dit maatwerk bedragen voor 2025 +/- € 4.892.

De beïnvloedbaarheid door BsGW van de in de begroting opgenomen posten is nihil. De begrotingsposten zijn nagenoeg allemaal gebaseerd op eerder, door het bestuur van BsGW, vastgestelde stukken, besluiten en wetgeving. Op basis hiervan het advies geen zienswijze in te dienen.

Door de hierboven weergegeven bijstellingen stijgt de bijdrage van onze gemeente aan BsGW.

	2025	2026	2027	2028
Verwachte bijdrage Roerdalen aan de ontwerpbegroting BsGW *	403.131	406.162	420.386	440.570
Maatwerk **	4.892	5.058		
Bijdrage opgenomen in meerjarenbegroting gemeente Roerdalen	399.185	411.185	416.814	416.814
- tekort / + overschot	-8.838	-35	-3.572	-23.756

* Bijdrage 2026 - 2028 berekend op basis van de aantallen 2023.
** Indexatie maatwerk is 3,4% zoals opgenomen in de ontwerpbegroting 2025 van BsGW. Het maatwerk is in 2024 aangegaan voor 3 jaar.

Met vriendelijke groet,

Burgemeester en wethouders van Roerdalen,

De secretaris, De burgemeester,

J.J.W.M. L'Ortije mr. M.D. de Boer-Beerta

Bijlage(n): Samenvatting belangrijkste ontwikkelingen uit de ontwerpbegroting 2025 en meerjarenraming 2026-2029 BsGW

Samenvatting belangrijkste ontwikkelingen uit de ontwerpbegroting 2025 en meerjarenraming 2026-2029 BsGW

Per saldo stijgen de bijdragen van de reguliere begroting 2025 met € 3.997.000 ten opzichte van de begroting 2024 als gevolg van de volgende posten die onder verder worden toegelicht:

CAO 2024 (€ 340.000)
BsGW valt onder de CAO Werken voor Waterschappen. Eind 2023 is een onderhandelingsakkoord gesloten voor de CAO 2024. Het financiële effect is ruim 5,5% en is daarmee fors hoger dan in de begroting 2024 opgenomen indexering van 3,3%. De CAO 2024 heeft een structureel effect dat doorberekend moet worden in de begroting 2025 en de meerjarenraming 2026-2029.

Indexering salarissen en interne kosten (€ 915.000)
Uitgangspunt voor de berekening van de personeelskosten is het formatieplan. Voor 2025 zijn de loonkosten geïndexeerd met 5,6%.

Inflatie (€ 384.000)
Voor 2025 is uitgegaan van een kosteninflatie van 3,4%.

Doorontwikkeling Samenwerkingsportaal (€ 100.000)
Voor het actueel houden en borgen van alle gegevens, heeft BsGW namens alle partijen de regie genomen voor het aanschaffen van een applicatie, die in staat is om relevante gegevens voor zowel de BAG, de BGT als de WOZ op een efficiënte manier uit te wisselen. Uit oogpunt van zekerheid en continuïteit is, reeds in de begroting 2024, het Samenwerkingsportaal begrotingstechnisch in de meerjarenraming 2025-2027 opgenomen. Om de door de deelnemers gewenste verdere doorontwikkeling vorm te kunnen geven wordt het bedrag jaarlijks met € 100.000 verhoogd naar € 350.000,-.

Vorming bestemmingsreserve ICT 2025 – 2029 (€ 555.000)
In 2022 zijn drie grote aanbestedingstrajecten opgestart voor de hosting, de belasting- en de waarderingsapplicatie van BsGW. De kosten hiervan zijn geschat op € 2,775 mln. Vanaf 2025 moeten middelen worden gereserveerd voor de volgende aanbesteding in 2028 inclusief de door op volgende implementatie in 2029.

Vermindering opbrengst vervolgingskosten (€ 2.149.000)
Eén van de uitgangspunten van de herziene kostenverdeelmethode is dat de opbrengstvervolgingskosten geen onderdeel meer uitmaken van de begroting van BsGW. Vanaf 2025 zal de opbrengst vervolgingskosten rechtstreeks aan de deelnemers worden afgedragen.

Maatwerk (-/- € 246.000)
De uitvoering van de maatwerkvarianten wordt separaat geoffreerd en gefactureerd bij de betreffende gemeenten. Deze kosten worden gecorrigeerd op de kosten van begroting die wordt verrekend via de kostenverdeelmethode.

De gemeente neemt maatwerk af voor de rioolheffing en de beleidsvoorbereiding van de legesverordening.

Ondernemings- en Ontwikkeling (OOP) (-/- € 200.000)

Met ingang van het verantwoordingsjaar 2023 beschikt BsGW over een nieuwe accountant. Deze accountant kijkt anders aan tegen de verwerkingskosten van de projectkosten met betrekking tot het OOP dan de vorige accountant. De nieuwe accountant is van mening dat de projectkosten OOP niet op de balans geactiveerd mogen worden. In plaats van het in tranches ten laste brengen van het resultaat van de projectkosten OOP, dienen de projectkosten OOP ten laste van het resultaat te worden genomen op het moment dat de lasten zijn gerealiseerd. Dit betekent dat de begroting benedenwaarts wordt bijgesteld.

Ontwikkelingen

In de ontwerpbegroting 2025 en ontwerpmeerjarenraming 2026-2029 BsGW is veel aandacht besteed aan de ontwikkelingen waar BsGW en de deelnemers mee te maken gaan krijgen. Veel van deze ontwikkelingen kunnen een financieel effect hebben in de toekomst. Hieronder geven we een samenvatting van de belangrijkste ontwikkelingen. Voor meer informatie verwijzen wij naar hoofdstuk 3 en met name, pagina 13 tot en met 17 van de ontwerpbegroting 2025 en meerjarenraming 2026-2029 en bijlage 3 in de Kadernota begroting 2025 en meerjarenraming 2026-2029 BIJLAGEN.

Proceskosten

BsGW heeft nog steeds te maken met no cure no pay-bedrijven (ncnp-bedrijven). Deze bedrijven veroorzaken een relatief groot aantal van de jaarlijkse (WOZ-)bezwaren met de daaruit voortvloeiende uitvoerings- en proceskosten. De bezwaren worden steeds uitgebreider, complexer en technischer waardoor de uitvoeringskosten per ingediend bezwaar oplopen.
Eind 2023 is de Wet herwaardering proceskostenvergoeding WOZ (en bpm) in de Tweede en Eerste kamer aangenomen en treedt in inwerking op 1-1-2024.
Ondanks de hierin opgenomen reductie van de proceskostenvergoeding in combinatie met de uitkering hiervan aan de belanghebbenden in plaats van aan de ncnp-bedrijven, is nog niet zeker of de proceskosten ook daadwerkelijk substantieel zullen dalen. De verwachting, ook vanuit de VNG, is dat de ncnp-bedrijven nog steeds genoeg winst maken bij het WOZ-bezwaarproces doordat dit nagenoeg volledig geautomatiseerd is en in toenemende mate gebruik wordt gemaakt van Artificial Intelligence (AI) en eveneens hun markt zullen verruimen met bezwaren tegen anderen heffingen.
Daarnaast zijn er vooralsnog geen maatregelen in het wetsvoorstel opgenomen om de uitvoeringskosten terug te dringen. Enkele maatregelen in het wetsvoorstel zullen zelfs leiden tot hogere uitvoeringskosten per bezwaar. Hierbij moet bijvoorbeeld worden gedacht aan het uitkeren van de proceskosten aan de huiseigenaar in plaats van aan het ncnp-bedrijf en de communicatie hierover.
Vooralsnog blijft de begrote post proceskostenvergoeding derhalve gehandhaafd.

Fiscale Vereenvoudigingswet 2017

Diverse wetswijzigingen zijn te verwachten welke mogelijk van invloed zullen zijn op de begroting van BsGW, zoals hogere proceskostenvergoedingen dan wel lagere opbrengst vervolgingskosten.

De wet treedt eerst voor de rijksbelastingen in werking per 1 januari 2027 en in een latere – nog nader te bepalen – fase voor de lokale heffingen.

a. Wijziging beroepsprocedure kwijtschelding (artikel 25 Invorderingswet)
Deze wijziging betekent dat op een uitspraak van een kwijtscheldingsverzoek in plaats van een administratief beroep, een bezwaar kan worden ingediend. Met deze mogelijkheid wordt de Invorderingswet gelijk getrokken aan de Algemene Wet inzake Rijksbelastingen. Bij een ongegrond verklaring van een bezwaarschrift, krijgt de belanghebbende de mogelijkheid van een rechtsgang naar beroep, hoger beroep en beroep in cassatie. Deze wijziging brengt naast een wettelijke behandeltermijn van 6 weken, mogelijk extra kosten met zich mee. Hierbij kan worden gedacht aan :
dwangsommen voor het niet na kunnen leven van de behandeltermijn (€ 1.442,- p/s);
- kosten voor beroepsprocedures;
- griffierechten betalen voor kwetsbare doelgroepen;
- behandelkosten voor bezwaren tegen afgewezen kwijtscheldingsverzoeken door onder andere ncnp-bedrijven die zich ook op deze markt zullen richten.

De verwachting is dat hiermee een nieuwe doelgroep voor ncnp-bedrijven gaat ontstaan. In de huidige begroting van BsGW zijn vanwege de (vooralsnog) moeilijk in te schatten financiële effecten geen proceskostenvergoedingen als gevolg van eventuele geschillen over uitstel van betaling en kwijtschelding opgenomen.

b. Maatschappelijk verantwoord invorderen
Grip op de invorderingspraktijk van overheden is politiek actueel, zeker na de toeslagenaffaire. Eerder is ook al door de Ombudsman vastgesteld dat veel mensen met betalingsproblemen er verder door in het nauw worden gebracht. Om mensen met schulden beter te helpen, zijn diverse wetswijzingen doorgevoerd. In de praktijk betekent dit dat er een verschuiving plaats zal vinden van massale invorderingsacties naar maatwerkgerichte oplossingen.
Een achterliggende ambitie is ook eerder en meer contact met inwoners, wat er uiteindelijk aan gaat bijdragen dat bijvoorbeeld stapeling van schulden wordt voorkomen. Hier gaan de kosten, zoals de te investeren tijd in maatwerk, voor de baten uit. Bovendien zal een deel van de (financiële) voordelen niet bij BsGW belanden maar bij de gemeenten, omdat hier bijvoorbeeld schuldhulpverleningstrajecten mee worden voorkomen.

<u>Krapte op de arbeidsmarkt</u>
De grote krapte op de arbeidsmarkt houdt onverminderd aan. In alle beroepsgroepen is sprake van een tekort aan personeel, voor ICT-ers geldt dit in het bijzonder. Daarnaast is er de laatste en ook komende jaren sprake van leeftijdsgebonden uitstroom van medewerkers. Indien BsGW hier niet tijdig op inspeelt en voorsorteert, wordt het risico gelopen dat ook de bijbehorende kennis wegvloeit. Om de juiste kennis in huis te halen wordt, analoog aan het zelf opleiden van taxateurs, nadrukkelijk ook gedacht aan het zelf opleiden van ICT-ers.

<u>Wetsvoorstel aanpassing belastingstelsel waterschappen</u>
Er ligt momenteel een wetsvoorstel aanpassing belastingstelsel waterschappen voor dat waterschappen betere mogelijkheden biedt om het profijtbeginsel toe te passen. Zo kunnen zij meer kosten neerleggen bij diegenen, die meer voordeel hebben bij de werkzaamheden van het

waterschap. Diegene, die meer profijt heeft van de werkzaamheden van het waterschap, betaalt dan een hogere heffing. Degene die minder belang heeft, krijgt een lagere heffing. Daarnaast kunnen waterschappen door de wijzigingen beter inspelen op (toekomstige) ontwikkelingen, zoals klimaatopwarming, de circulaire economie, de energietransitie en veranderingen in het eigen waterschap.
De beoogde inwerkingtreding van het wetsvoorstel is 1 januari 2025.
De gevolgen van de wijziging voor specifieke groepen belastingbetalers verschillen per waterschap. De besturen van de waterschappen bepalen namelijk zelf hoe zij de kosten precies verdelen. De projectkosten, die BsGW hiervoor maakt, komen geheel en al ten laste van Waterschap Limburg. Dit geldt ook voor de structurele kosten.

Samenwerkingsportaal
Vanaf 1 januari 2022 bestaat de verplichting om woningen te waarderen op basis van de gebruiksoppervlakte. Namens en op verzoek van de deelnemers heeft BsGW de regie van dit transitieproject (2019-2021) op zich genomen, in nauwe samenwerking met de gemeenten en Het Gegevenshuis. Voor het actueel houden en borgen van alle gegevens, heeft BsGW namens alle partijen de regie op zich genomen voor het aanschaffen van een applicatie, die in staat is om relevante gegevens voor zowel de BAG (gemeenten), de BGT als de WOZ (BsGW) op een efficiënte manier uit te wisselen en te tonen, zowel administratief als geografisch. Het zogenaamd Samenwerkingsportaal.
Landelijk wil men komen tot een samenhangende objectenregistratie (SOR). Dit is een uniforme registratie met daarin basisgegevens over objecten in de fysieke werkelijkheid, die zich voor gebruikers als één registratie gedraagt. Daaronder verstaan we objecten die in het terrein zichtbaar zijn, zoals gebouwen, wegen, water, spoorlijnen en bomen, terreindelen, aangevuld met enkele (administratieve) objecten als woonplaatsen, gemeentegrenzen en openbare ruimten. In de objectenregistratie gaan in ieder geval de objecten van de basisregistratie adressen en gebouwen (BAG) en de basisregistratie grootschalige topografie (BGT) op. Daarnaast is het de bedoeling dat ook het gedeelte van de WOZ-administratie waarin objectgegevens zijn opgenomen en een aantal basisgegevens uit aanpalende registraties in de objectenregistratie worden opgenomen.
De ontwikkeling naar een SOR heeft gevolgen voor zowel BsGW als voor haar deelnemers en aan de deelnemers gelieerde partijen, zoals gegevenshuizen. Het is inefficiënt en onwenselijk om op meerdere plaatsen dezelfde of nagenoeg dezelfde gegevens te verzamelen en te verwerken. Dit staat immers haaks op de doelstelling van juist één unieke registratie.
Het is evenwel de vraag of de beoogde ingangsdatum van 1 januari 2025 van de SOR realistisch is. Op nationaal niveau is in grote mate overeenstemming over de inhoud en architectuur van de SOR. Dat geldt evenwel niet voor de governance en financiering van de implementatie en het beheer van de SOR. De door de VNG geïnitieerde impactanalyse heeft uitgewezen dat er nog veel onduidelijk is en er een hoog kostenplaatje aan hangt.
Uit oogpunt van zekerheid en continuïteit wordt het Samenwerkingsportaal begrotingstechnisch ook voor de jaren 2025 tot en met 2027 gecontinueerd.

g r i f f i e

OPLEGVEL RAADSVOORSTEL

Raadsvergadering **:** 30 mei 2024

Agendapunt **:** **15**

Onderwerp **:** **Vaststelling bestemmingsplan Herkenbosserweg 2 Vlodrop uitbreiding tuincentrum**

Commissiebehandeling

Raadsadviescommissie **:** 23 april 2024

Fracties afwezig bij commissiebehandeling: n.v.t.

Advies commissie:

1. Onderwerp rijp voor behandeling in gemeenteraad **Ja**

2. Wijze van agendering voor de raad **Hamerstuk**

Inhoudelijk commissieadvies:

Blijkens het raadsvoorstel stelt het college van burgemeester en wethouders de gemeenteraad voor:

1. Het bestemmingsplan “Herkenbosserweg 2, Vlodrop – uitbreiding tuincentrum” getekend op de ondergrond met identificatienummer NL.IMRO.1669.BPHerkenbw2-VG01 vast te stellen, zoals dat met ingang van 22 december 2023 voor zes weken ter inzage heeft gelegen;
2. Voor het plangebied geen exploitatieplan ex artikel 6.12 Wro vast te stellen.

De fracties van het CDA, Democraten Roerdalen, Ons Roerdalen, PvdA-GroenLinks en Roerstreek Lokaal! adviseren positief over het raadsvoorstel.

Bijzonderheden (indien van toepassing):

n.v.t.

gemeente roerdalen

Raadsvoorstel

Zaaknummer	Z22-032666
Onderwerp:	Vaststelling bestemmingsplan Herkenbosserweg 2, Vlodrop - uitbreiding tuincentrum
Datum:	4 maart 2024
Indiener agendapunt:	College van Burgemeester en wethouders Roerdalen
Portefeuillehouder:	R.H.G. Slangen
Gevraagd besluit:	1. Het bestemmingsplan "Herkenbosserweg 2, Vlodrop – uitbreiding tuincentrum" getekend op de ondergrond met identificatienummer NL.IMRO.1669.BPHerkenbw2-VG01 vast te stellen, zoals dat met ingang van 22 december 2023 voor zes weken ter inzage heeft gelegen; 2. Voor het plangebied geen exploitatieplan ex artikel 6.12 Wro vast te stellen.
Bijlage(n):	Bijlage 1: Verbeelding Bijlage 2: Regels Bijlage 2.1: Kwaliteitskader Roerdalen Bijlage 2.2: Staat van Horeca activiteiten Bijlage 2.3a: Rapportage landschappelijk inpassingsplan Bijlage 2.3b: Landschappelijk inpassingsplan Bijlage 3: Toelichting Bijlage 3.1: Opzet bedrijfsindeling Bijlage 3.2: Vooronderzoek bodem Bijlage 3.3: Memo stikstofonderzoek Bijlage 3.4: AERIUS aanlegfase Bijlage 3.5: AERIUS toekomstige situatie Bijlage 4: MER-aanmeldingsnotitie Bijlage 5: (concept)raadsbesluit

Toelichting bij het raadsvoorstel

1. Onderwerp

Dit raadsvoorstel strekt tot het vaststellen van het bestemmingsplan "Herkenbosserweg 2, Vlodrop – uitbreiding tuincentrum"

2. Inleiding

De exploitant van het tuincentrum aan de Herkenbosserweg 2 te Vlodrop is voornemens om aan de zuidzijde van het bestaande bedrijf een uitbreiding te realiseren. Deze uitbreiding ziet op het vergroten van de buitenverkoopruimte en het realiseren van extra parkeerplaatsen, waarbij tevens een landschappelijke inpassing wordt gerealiseerd. Daarbij wordt uitdrukkelijk opgemerkt dat geen extra bebouwing wordt toegevoegd (want het gaat dus om buitenverkoopruimte). Doel van dit bestemmingsplan is om deze ontwikkeling ter plaatse planologisch mogelijk te maken, want thans rust op het betreffende perceel de bestemming "Agrarisch met waarden – Landschapswaarden 1". Op de details van de nieuwe invulling wordt verder in dit raadsvoorstel ingegaan.

In de collegevergadering d.d. 12 december 2023 heeft ons college besloten om in te stemmen met het ontwerp-bestemmingsplan "Herkenbosserweg 2, Vlodrop – uitbreiding tuincentrum" en dit gedurende zes weken ter inzage te leggen. Ten aanzien van het ontwerp-bestemmingsplan zijn geen zienswijzen ingediend en heeft de Provincie Limburg aangegeven met het plan te kunnen instemmen. Wij stellen uw raad nu voor om het bestemmingsplan vast te stellen.

3. Beslispunten

De raad besluit:

1. Het bestemmingsplan "Herkenbosserweg 2, Vlodrop – uitbreiding tuincentrum" getekend op de ondergrond met identificatienummer NL.IMRO.1669.BPHerkenbw2-VG01 vast te stellen, zoals dat met ingang van 22 december 2023 voor zes weken ter inzage heeft gelegen;

2. Voor het plangebied geen exploitatieplan ex artikel 6.12 Wro vast te stellen.

4. Argumenten

4.1. Locatie en plan

Het tuincentrum is gelegen aan de Herkenbosserweg 2 te Vlodrop. Het voornemen is om het perceel aan de zuidoostzijde bij het bedrijf te betrekken. Dit perceel is op onderstaande luchtfoto oranje omlijnd.



De reden voor de uitbreiding van het bedrijf is tweeledig. Enerzijds worden de parkeermogelijkheden aan de voorzijde uitgebreid en anderzijds wordt beoogd de buitenverkoopruimte te vergroten. De uitbreiding van de parkeerplaats zou een goede oplossing bieden voor de parkeerdrukte die nu op topdagen aanwezig is. Op die dagen wordt het onverharde deel aan de noordwestzijde van het bedrijf als "overloopparkeerplaats" gebruikt. Dat is zowel vanuit bedrijfstechnisch als ruimtelijk oogpunt geen gewenste situatie. De beoogde eindsituatie van het plangebied (inclusief landschappelijke inpassing) ziet er dan als volgt uit.

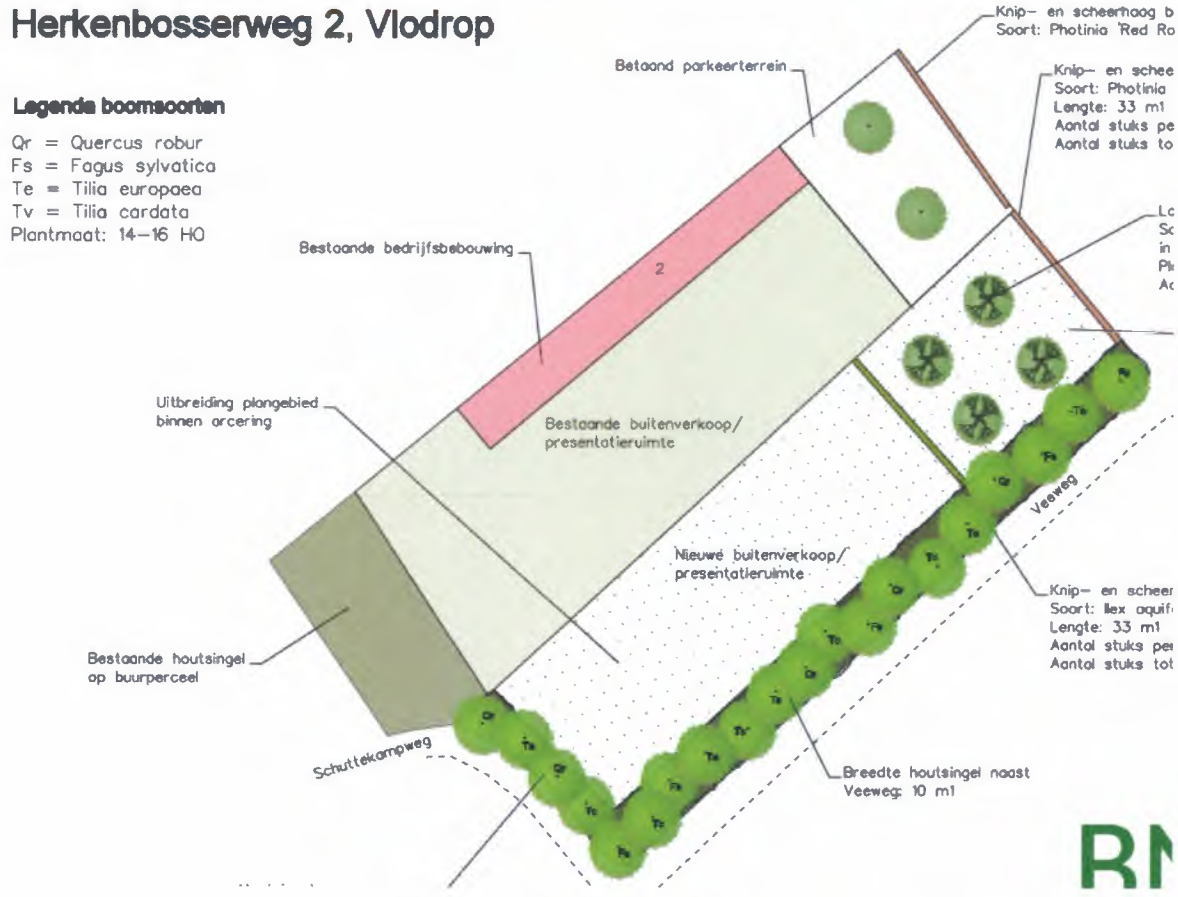

4.2. Goede ruimtelijke ordening

Het bestemmingsplan bestaat uit de verbeelding, regels en toelichting. Deze zijn als bijlage aan dit voorstel gehecht.

Voor de inhoudelijke afweging en argumenten van het bestemmingsplan wordt verwezen naar de toelichting. Hierin wordt nader ingegaan op de verschillende relevante beleidskaders, de ruimtelijke en functionele aspecten, overwegingen met betrekking tot relevante milieukaders (omgevingsaspecten), de juridische positie en de economische en maatschappelijke uitvoerbaarheid. De toelichting is positief beoordeeld. Ruimtelijk zijn er geen bezwaren tegen de herziening van het bestemmingsplan.

4.3. Afstemming met Provincie

Cruciaal onderdeel bij de ontwikkeling van dit plan is de afstemming met de Provincie. Wij hebben dit plan in het kader van het vooroverleg besproken met de Provincie. Een aantal opmerkingen van de Provincie is in het plan verwerkt, maar er was één aspect waarover (tot voor kort) geen overeenstemming werd bereikt en dat betreft de omvang van de te leveren compensatie. Zoals in het landschappelijk inpassingsplan wordt aangegeven, is de initiatiefnemer bereid om aan de zuidoostzijde een landschappelijke inpassing met een breedte van 10 meter te realiseren. Dat is wat ons betreft aan te merken als een forse inspanning aangezien de totale breedte van het perceel circa 42,5 meter bedraagt. Bijna 25% van het perceel wordt dus ingezet ter compensatie.

Hoewel de Provincie in het vooroverleg hier niet mee kon instemmen, hebben zij in hun reactie

op het ontwerp-bestemmingsplan d.d. 1 februari 2024 het volgende aangegeven:

"Hoewel wij graag een robuustere groenstrook hadden gezien, waarderen wij de planologische vastlegging van de groenbestemming van 10 meter breed aan de rand van het plangebied. Wij zien dus geen aanleiding om ten aanzien van dit plan een zienswijze in te dienen."

De Provincie gaat dus alsnog akkoord met de landschappelijke inpassingsstrook van 10 meter breed. Ook de Omgevingscommissie heeft – onder voorwaarde van de aanplant van een aantal extra bomen – ingestemd. Deze voorwaarde is in de definitieve versie van het landschappelijk inpassingsplan verwerkt.

4.4. Zienswijzen
Naast de reactie van de Provincie zijn geen overige zienswijzen ontvangen ten aanzien van het ontwerp-bestemmingsplan.

4.5. Ambtshalve wijzigingen
Ten opzichte van het ontwerp-bestemmingsplan zijn een aantal ambtshalve wijzigingen doorgevoerd. Deze hebben betrekking op de motivering en brengen geen inhoudelijke wijzigingen met zich mee. Het gaat om de volgende aanpassingen:
- actualisatie stikstofonderzoek;
- aanpassing landschappelijk inpassingsplan conform de voorwaarden van de Omgevingscommissie;
- schrapping van artikel 4.3.2 sub a uit de regels, aangezien ter plaatse geen bouwvlak aanwezig is en deze bepaling dus overbodig was;
- aanvulling met betrekking tot de berging van hemelwater op het perceel.

5. Kanttekeningen

5.1. Planschade
Indien de bestemmingsplanprocedure volledig is doorlopen en het bestemmingsplan onherroepelijk is geworden, ontstaat er een risico op planschade. Met initiatiefnemer is ten behoeve hiervan een anterieure overeenkomst gesloten. Een eventuele tegemoetkoming in planschade kan hiermee op de indiener worden afgewenteld. Indiener heeft de genoemde overeenkomst reeds ondertekend.

6. Financiën

De kosten voor het in procedure brengen van het bestemmingsplan zijn voor rekening van de indiener op grond van de legesverordening. Verder zal de eventuele tegemoetkoming in planschade op basis van de anterieure overeenkomst worden verhaald op indiener. In de

anterieure overeenkomst is tevens de bijdrage opgenomen in het kader van Kwaliteitskader Roerdalen, zoals vastgelegd in bijlage II van de 'Omgevingsvisie Roerdalen 2050'.

7. Communicatie

Indien het bestemmingsplan wordt vastgesteld, dan zal dat op de wettelijke wijze worden gepubliceerd. Extra communicatie is ten aanzien van dit plan niet voorzien.

8. Planning en uitvoering

Indien uw raad met dit voorstel instemt, wordt het bestemmingsplan gepubliceerd en gedurende 6 weken ter inzage gelegd. Gedurende deze termijn kan beroep worden ingesteld bij de Afdeling bestuursrechtspraak van de Raad van State. Zij die beroep instellen, kunnen tevens een verzoek om voorlopige voorziening indienen bij de Voorzitter van de Afdeling. De dag na afloop van de beroepstermijn treedt het bestemmingsplan in werking tenzij binnen deze termijn een verzoek om voorlopige voorziening wordt ingediend. Zodra de Afdeling uitspraak heeft gedaan op het verzoek en/of na het onbenut verstrijken van de beroepstermijn is het bestemmingsplan onherroepelijk.

9. Privacy

Er worden geen persoonsgegevens verwerkt.

10. (Wettelijk en/of beleidsmatig) kader

Het bestemmingsplan is tot stand gekomen volgens de wettelijke eisen die o.a. de Wet ruimtelijke ordening hieraan stelt. Aangezien het ontwerp-bestemmingsplan vóór 1 januari 2024 ter inzage is gelegegd, is de Omgevingswet hierop niet van toepassing.
Verder is ook rekening gehouden met het beleid zoals dat op het niveau van het Rijk, de Provincie en onze gemeente is vastgesteld.

11. Bijlagen

Bijlage 1: Verbeelding
Bijlage 2: Regels
Bijlage 2.1: Kwaliteitskader Roerdalen
Bijlage 2.2: Staat van Horeca activiteiten
Bijlage 2.3a: Rapportage landschappelijk inpassingsplan
Bijlage 2.3b: Landschappelijk inpassingsplan
Bijlage 3: Toelichting
Bijlage 3.1: Opzet bedrijfsindeling
Bijlage 3.2: Vooronderzoek bodem
Bijlage 3.3: Memo stikstofonderzoek

Bijlage 3.4: AERIUS aanlegfase
Bijlage 3.5: AERIUS toekomstige situatie
Bijlage 4: MER-aanmeldingsnotitie
Bijlage 5: (concept)raadsbesluit

Sint Odiliënberg, 26-03-2024

Burgemeester en wethouders van Roerdalen,

De secretaris,	De burgemeester,
J.J.W.M. L'Ortije	mr. M.D. de Boer-Beerta

gemeente roerdalen

Raadsbesluit **Jaar 2024/05/30/15**

Zaaknummer: Z22-032666
Onderwerp: Vaststelling bestemmingsplan Herkenbosserweg 2, Vlodrop - uitbreiding tuincentrum

De raad van de gemeente Roerdalen heeft;

gezien het voorstel van het college van burgemeester en wethouders van 26 maart 2024,

gelet op het bepaalde in artikel 3.1 van de Wet ruimtelijke ordening

het volgende besluit genomen:

Besluit:

1. Het bestemmingsplan “Herkenbosserweg 2, Vlodrop – uitbreiding tuincentrum” getekend op de ondergrond met identificatienummer NL.IMRO.1669.BPHerkenbw2-VG01 vast te stellen, zoals dat met ingang van 22 december 2023 voor zes weken ter inzage heeft gelegen;

2. Voor het plangebied geen exploitatieplan ex artikel 6.12 Wro vast te stellen.

Aldus vastgesteld in de raadsvergadering van 30 mei 2024.

De gemeenteraad van Roerdalen,

De griffier, De voorzitter,

Mr. M. Heijnens-Coenjaerts mr. M.D. de Boer-Beerta

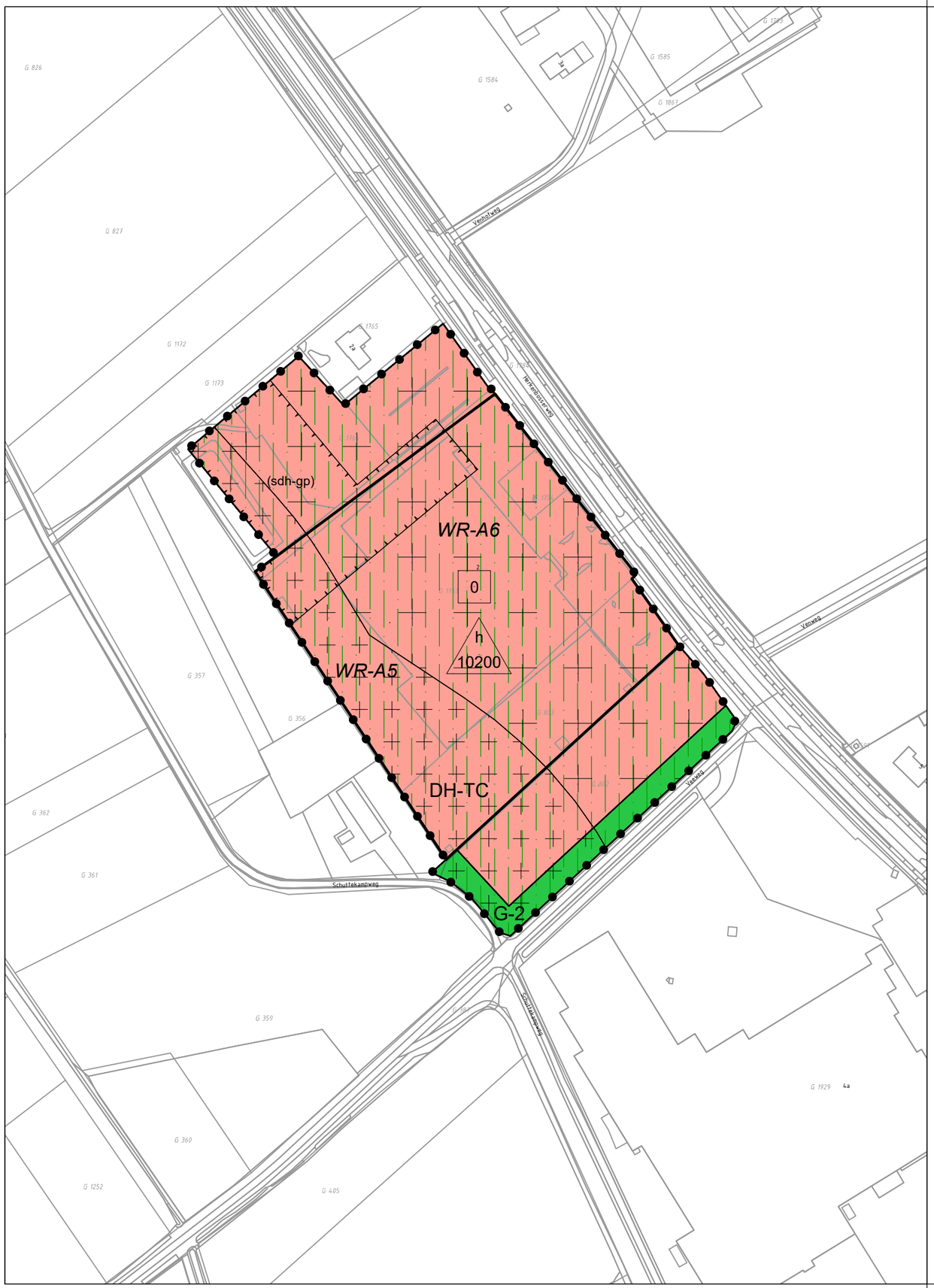

BESTEMMINGSPLANGEBIED

Plangebied

Maatvoeringen

maximum aantal wooneenheden

maximum bebouwd oppervlak (m^2)

BESTEMMINGEN

Enkelbestemmingen

DH-TC — Detailhandel - Tuincentrum

G-2 — Groen - 2

Dubbelbestemmingen

Waarde

WR-A5 — Waarde - Archeologie 5

WR-A6 — Waarde - Archeologie 6

AANDUIDINGEN

Gebiedsaanduidingen

Milieuzone

milieuzone - roerdalslenk III

Funtieaanduidingen

(sdh-gp) — specifieke vorm van detailhandel - geen publieksfunctie

Bouwvlak

bouwvlak

Gewijzigd	:	13.03.2024
Gewijzigd	:	01.12.2023

Bestemmingsplan Herkenbosserweg 2, Vlodrop - uitbreiding tuincentrum

Gemeente Roerdalen

verbeelding

N

Planstatus	:	vastgesteld
Vastgesteld	:	30 mei 2024
Datum	:	22.11.2023
Schaal	:	1:2000
Projectnummer	:	2022.09-05

Bu·RO Ester
BUITENGEBIED & RUIMTELIJKE ORDENING

NL.IMRO.1669.BPHerkenbw2-VG01

Bu·RO Ester
BUITENGEBIED & RUIMTELIJKE ORDENING

Princenweg 42a
6002 AK Weert
T 06 - 294 209 18
E ester@buro-ester.nl
I www.buro-ester.nl

Bestemmingsplan 'Herkenbosserweg 2, Vlodrop – uitbreiding tuincentrum'

Regels

Gemeente Roerdalen

Regels

Bestemmingsplan ‘Herkenbosserweg 2, Vlodrop – uitbreiding tuincentrum’

Gemeente Roerdalen

Plangebied:	Herkenbosserweg 2, Vlodrop Kadastraal bekend als gemeente Vlodrop, sectie G, nummers 802, 803, 1753, 1754 (allen geheel) en 1766 (gedeeltelijk)
Datum:	30 mei 2024
Status:	vastgesteld
IMRO-code:	NL.IMRO.1669.BPHerkenbw2-VG01

Inhoudsopgave

1. Inleidende regels 4
Artikel 1 Begrippen 4
Artikel 2 Wijze van meten 10

2. Bestemmingsregels 12
Artikel 3 Detailhandel - Tuincentrum 12
Artikel 4 Groen - 2 16
Artikel 5 Waarde – Archeologie - 5 17
Artikel 6 Waarde – Archeologie - 6 20

3. Algemene regels 23
Artikel 7 Antidubbeltelregel 23
Artikel 8 Algemene bouwregels 23
Artikel 9 Algemene gebruiksregels 24
Artikel 10 Algemene aanduidingsregels 24
Artikel 11 Algemene afwijkingsregels 25
Artikel 12 Overige regels 25

4. Overgangs- en slotregels 26
Artikel 13 Overgangsrecht 26
Artikel 14 Slotregel 26

Bijlagen
1. Kwaliteitskader Roerdalen
2. Staat van Horeca activiteiten
3. Landschappelijk inpassingsplan Herkenbosserweg 2, Vlodrop. BNL advies, 12 maart 2024

1. Inleidende regels

Artikel 1 Begrippen

In deze regels wordt verstaan onder:

1.1 plan
het bestemmingsplan 'Herkenboserweg 2, Vlodrop – uitbreiding tuincentrum' met identificatienummer NL.IMRO.1669. BPHerkenbw2-VG01 van de gemeente Roerdalen.
1.2 bestemmingsplan
de geometrisch bepaalde planobjecten met de bijbehorende regels en de daarbij behorende bijlagen.
1.3 aanduiding
een geometrisch bepaald vlak of figuur, waarmee gronden zijn aangeduid, waar ingevolge de regels, regels worden gesteld ten aanzien van het gebruik en/of het bebouwen van deze gronden.
1.4 aanduidingsgrens
de grens van een aanduiding indien het een vlak betreft.
1.5 agrarisch bedrijf
een bedrijf, gericht op het voortbrengen van producten door middel van het telen van gewassen en/of het houden van dieren, nader te onderscheiden in:

a. akker- en vollegrondstuinbouw: de teelt van gewassen op open grond, daaronder niet begrepen sier-, fruit- en bollenteelt;
b. grondgebonden veehouderij: het houden van melk- en ander vee (nagenoeg) geheel op open grond (waaronder ook begrepen een paardenfokkerij);
c. sierteelt: de teelt van tuin- en potplanten en/of bomen, al dan niet met behulp van kassen en al dan niet gecombineerd met de handel in deze gewassen;
d. fruitteelt: de teelt van fruit op open grond;
e. bollenteelt: de teelt van bloembollen in samenhang met de teelt van bolbloemen.

1.6 antennedrager
een antennemast of andere constructie bedoeld voor de bevestiging van een antenne.
1.7 antenne-installatie
een installatie bestaande uit een antenne, een antennedrager, de bedrading en de al dan niet in een techniekkast opgenomen apparatuur, met de daarbij behorende bevestigingsconstructie.
1.8 archeologische waarde
de waarde die van belang is voor de archeologie en voor de kennis van de beschavingsgeschiedenis.
1.9 bebouwing
een of meer gebouwen en/of bouwwerken, geen gebouwen zijnde.
1.10 bebouwingspercentage
het op de verbeelding of in de regels aangegeven percentage tot waar het bouwperceel maximaal mag worden bebouwd, of wanneer dat in deze regels uitdrukkelijk is bepaald, het percentage tot waar het bouwvlak maximaal mag worden bebouwd.
1.11 bedrijf
een onderneming gericht op het produceren, bewerken, herstellen, installeren, inzamelen, verwerken, verhuren, opslaan en/of distribueren van goederen.
1.12 bedrijfs- of dienstwoning

een woning in of bij een gebouw of op een terrein, die slechts is bestemd voor bewoning door (het huishouden van) een persoon, wiens huisvesting daar noodzakelijk is, vanwege de bestemming van het gebouw of het terrein.

1.13 beperkt kwetsbaar object:

beperkt kwestbaar object zoals vermeld in art. 1 lid 1 van het Besluit externe veiligheid inrichtingen (Bevi).

1.14 bestaande afstands-, hoogte-, inhouds- en oppervlaktematen

afstands-, hoogte-, inhouds- en oppervlaktematen, die op het tijdstip van inwerkingtreding van het plan legaal tot stand zijn gekomen of tot stand zullen komen met inachtneming van het bepaalde bij of krachtens de Wet algemene bepalingen omgevingsrecht.

1.15 bestemmingsgrens

de grens van een bestemmingsvlak.

1.16 bestemmingsvlak

een geometrisch bepaald vlak met eenzelfde bestemming.

1.17 Bevi-inrichting

bedrijf zoals bedoeld in artikel 2 lid 1 van het Besluit externe veiligheid inrichtingen.

1.18 bevoegd gezag

bevoegd gezag zoals bedoeld in de Wet algemene bepalingen omgevingsrecht.

1.19 bijbehorend bouwwerk

uitbreiding van een hoofdgebouw, dan wel functioneel met een zich op hetzelfde perceel bevindend hoofdgebouw verbonden, daar al dan niet tegen aangebouwd en met de aarde verbonden bouwwerk met een dak.

1.20 bouwen

het plaatsen, het geheel of gedeeltelijk oprichten, vernieuwen of het veranderen en het vergroten van een bouwwerk.

1.21 bouwgrens

de grens van een bouwvlak.

1.22 bouwperceel

een aaneengesloten stuk grond, waarop ingevolge deze regels een zelfstandige, bij elkaar behorende bebouwing is toegelaten.

1.23 bouwperceelgrens

een grens van een bouwperceel.

1.24 bouwvlak

een geometrisch bepaald vlak, waarmee gronden zijn aangeduid, waar ingevolge de regels bepaalde gebouwen en bouwwerken, geen gebouwen zijnde, zijn toegelaten.

1.25 bouwwerk

een bouwkundige constructie van enige omvang die direct en duurzaam met de aarde is verbonden.

1.26 bouwwerk, geen gebouw zijnde

elke constructie van enige omvang van hout, steen, metaal of ander materiaal, die hetzij direct of indirect met de grond is verbonden, hetzij direct of indirect steun vindt in of op de grond dat een niet voor mensen toegankelijke, overdekte, geheel of gedeeltelijk met wanden omsloten ruimte vormt.

1.27 camping

een kampeerterrein voor kampeermiddelen al dan niet met voorzieningen voor dagrecreatieve activiteiten met nachtverblijf en daaraan ondergeschikte horeca.

1.28 cultuurhistorische waarde
de aan een bouwwerk of gebied toegekende waarde in verband met ouderdom en/of historische gaafheid.

1.29 detailhandel
het bedrijfsmatig te koop aanbieden (waaronder de uitstalling ten verkoop), verkopen, verhuren en leveren van goederen aan personen die die goederen kopen of huren voor gebruik, verbruik of aanwending anders dan in de uitoefening van een beroep of bedrijf. Een en ander met inbegrip van:

a. afhaal- en bezorgcentra met dien verstande dat er geen dranken en/of spijzen ter plaatse genuttigd worden;
b. internetwinkels waar goederen via internet te koop aangeboden worden waarbij de koopovereenkomst overwegend via elektronische weg tot stand komt en er goederen ter plaatse opgeslagen, uitgestald en/of geleverd worden.

1.30 dienstverlening
het bedrijfsmatig verlenen van diensten, waarbij het publiek rechtstreeks (al dan niet via een balie) te woord wordt gestaan en geholpen, zoals reis- en uitzendbureaus, kapsalons, pedicures, wasserettes, makelaarskantoren en bankfilialen.

1.31 evenement
een voor publiek toegankelijke verrichting van vermaak met bijbehorende voorzieningen waaronder in ieder geval parkeren.

1.32 extensieve dagrecreactie
vormen van recreatief medegebruik van gronden door middel van al dan niet aangelegde en aanwezige voorzieningen, waarbij de recreatie geen specifiek beslag legt op de ruimte, zoals wandel-, ruiter- en fietspaden, vis- en picknickplaatsen en strandjes.

1.33 gebouw
elk bouwwerk, dat een voor mensen toegankelijke, overdekte, geheel of gedeeltelijk met wanden omsloten ruimte vormt.

1.34 gevoelige objecten
woningen en andere geluidsgevoelige gebouwen en geluidsgevoelige terreinen, zoals bedoeld in artikel 1 van de Wet geluidhinder.

1.35 groepsrisico
groepsrisico zoals vermeld in art. 1 lid 1 van het Besluit externe veiligheid inrichtingen (Bevi).

1.36 hekwerk
een afscheiding van hout of metaal met openingen, zoals gaaswerk, waar doorheen gekeken kan worden.

1.37 huisperceel
een perceel grenzend aan de woning.

1.38 hoofdgebouw
een gebouw dat op een bouwperceel door zijn constructie of afmetingen als belangrijkste bouwwerk in gebruik is en/of als zodanig valt aan te merken.

1.39 horeca(bedrijf)
een bedrijf, in hoofdzaak gericht op:

a. het verstrekken van te nuttigen spijzen en/of dranken in gebouwen of op terrassen;
b. het verstrekken van nachtverblijf;
c. het verhuren en ter plaatse beschikbaar stellen van zaalruimten;

waarbij de categorie-indeling, zoals opgenomen in de Staat van Horeca-activiteiten zoals opgenomen in bijlage 2, in acht dient te worden genomen.

1.40 hoveniersbedrijf

een bedrijf, gericht op de aanleg, de inrichting en het onderhoud van tuinen en groen, met gebruikmaking van de daarbij behorende materialen en gereedschappen, zonder dat zelfstandige detailhandel wordt uitgeoefend.

1.41 internetwinkel

winkel waar goederen via internet te koop aangeboden worden waarbij de koopovereenkomst overwegend via elektronische weg tot stand komt en er geen goederen ter plaatse opgeslagen, uitgestald en/of geleverd worden.

1.42 kampeermiddelen

niet als een bouwwerk aan te merken vouwwagens, kampeerauto's, caravans of hiermee gelijk te stellen onderkomens, die bestemd zijn voor recreatief verblijf en waarbij de gebruikers hun hoofdverblijf elders hebben.

1.43 kap

de volledige of nagenoeg volledige afdekking van een gebouw in een gebogen vorm dan wel met een dakhelling van ten minste 15° en ten hoogste 75°.

1.44 kinderboerderij

een recreatieve voorziening waarop, al dan niet in combinatie met andere recreatieve voorzieningen, dieren worden gehouden.

1.45 kleinschalige horeca

thee- en koffieschenkerij of proeverij van streekeigen producten dan wel producten afkomstig van het eigen bedrijf, géén café, restaurant of ander horecabedrijf zijnde.

1.46 kleinschalig kamperen

kamperen op een kampeerterrein voor maximaal 40 kampeermiddelen, niet zijnde permanente kampeermiddelen, gedurende de periode van 15 maart tot en met 31 oktober.

1.47 kwaliteitsmenu

het kwaliteitsmenu zoals opgenomen in de Structuurvisie 'Roerdalen 2030' zoals vastgesteld op 20 december 2012.

1.48 kwetsbaar object:

kwestbaar object zoals vermeld in art. 1 lid 1 van het Besluit externe veiligheid inrichtingen (Bevi).

1.49 milieuhygiënisch inpasbaar

een ontwikkeling is milieuhygiënisch inpasbaar indien is aangetoond dat:

a. voor milieu gevoelige functies een goed woon- en leefklimaat kan worden gerealiseerd;
b. omliggende bedrijven niet onevenredige in hun activiteiten worden aangetast;
c. er geen sprake is van significant negatief effecten op Natura 2000-gebied(en);
d. nieuwe functies binnen de ecologische hoofdstructuur niet schadelijk zijn voor de natuur;
e. bij het toestaan van nieuwe geluidsgevoelige functies dient te worden voldaan aan de voorkeursgrenswaarden of de vastgestelde hogere grenswaarde;
f. bij het toestaan van nieuwe geurgevoelige functies wordt voldaan aan de wettelijke geurnormen of vastgestelde hogere geurnorm;
g. er geen nieuwe kwetsbare objecten binnen 10^{-6}-contour worden gerealiseerd;
h. nieuwe beperkt kwetsbare objecten mogelijk worden gemaakt indien hiertoe gewichtige redenen voor aanwezig zijn;
i. de luchtkwaliteit geschikt is voor de gewijzigde functie;
j. de toename verhard van oppervlak wordt gecompenseerd;

k. de capaciteit van de omliggende wegen voldoende is voor veilige afwikkeling van de verkeerstoename;
l. de bodemkwaliteit geschikt is voor de beoogde functie;
m. er is voldaan aan de eisen die zijn gesteld in de in bijlage 1 opgenomen uitwerking van het kwaliteitsmenu.

1.50 monument
een bouwwerk of terrein dat van algemeen belang is vanwege de schoonheid, de betekenis voor de wetenschap of de cultuurhistorische waarde.

1.51 nevenfunctie
een of meer (bedrijfsmatige) activiteiten in combinatie met en ondergeschikt aan de uitoefening van het ter plaatse en bij wijze van hoofdfunctie uitgeoefende (agrarische) bedrijf/wonen.

1.52 overig bouwwerk
een bouwkundige constructie van enige omvang, geen pand zijnde, die direct en duurzaam met de aarde is verbonden.

1.53 nutsvoorzieningen
voorzieningen ten behoeve van het openbare nut, zoals transformatorhuisjes, gasreduceerstations, schakelhuisjes, duikers, bemalingsinstallaties, gemaalgebouwtjes, telefooncellen, voorzieningen ten behoeve van (ondergrondse) afvalinzameling en apparatuur voor telecommunicatie.

1.54 pand
de kleinste bij de totstandkoming functioneel en bouwkundig-constructief zelfstandige eenheid die direct en duurzaam met de aarde is verbonden en betreedbaar en afsluitbaar is.

1.55 peil
a. voor een bouwwerk waarvan de hoofdtoegang aan de wegzijde grenst: maximaal 30 cm boven de hoogte van de kruin van de openbare weg ter plaatse van de hoofdtoegang;
b. in andere gevallen: maximaal 30 cm boven de gemiddelde hoogte van het rondom afgewerkte terrein ter plaatse van de bouw.

1.56 perceel
een stuk grond dat eenzelfde gebruik heeft en is omgeven door een duidelijk herkenbare grens in de vorm van bijvoorbeeld heggen, afrasteringen, sloten of greppels.

1.57 publieksfunctie
gebruik van gronden en/ of bouwwerken rechtstreeks ten dienste van publiek en bezoekers, zoals verkoopruimte, uitstalling en parkeren ten dienste van publiek/ bezoekers.

1.58 schuilgelegenheid
een overdekte ruimte die maximaal aan drie zijden is omsloten door wanden, waarvan het/de betreffende dier(en) in geval van weidegang uit oogpunt van dierwelzijn gebruik moet(en) kunnen maken door vrij in en uit te lopen, met als doel bescherming tegen extreme weersomstandigheden in zowel zomer als winter en waarbij in en nabij de schuilgelegenheid geen opslag is toegestaan. De schuilgelegenheid is een open constructie zonder deuren.

1.59 terras
een buiten de besloten ruimte van de inrichting liggend deel van het (horeca)bedrijf waar sta- of zitgelegenheid kan worden geboden en waar tegen vergoeding dranken kunnen worden geschonken of spijzen voor directe consumptie kunnen worden bereid of verstrekt.

1.60 tuincentrum
detailhandel met een al dan niet geheel overdekt verkoopvloeroppervlak, waarop artikelen voor de aanleg, de inrichting en het onderhoud van en het verblijf in tuinen en vijvers en de daarmee

rechtstreeks samenhangende artikelen en diensten worden aangeboden, zoals tuinmeubels, woonaccessoires, kamerplanten en snijbloemen met de bijbehorende potten, vazen en dergelijke, vissen, kleine knaagdieren en dierenbenodigdheden en een kerstassortiment, alsmede gedurende de winkelopeningstijden ondergeschikte horeca-activiteiten ten behoeve van het verstrekken van kleine etenswaren en niet-alcoholische dranken.

1.61 verticale bouwdiepte

de diepte van een gebouw onder de grond of deels onder de grond (half verdiept).

1.62 voorgevel

de gevel(s) van een gebouw die is/zijn gelegen in de voorgevelrooijlijn.

1.63 voorgevelrooilijn

denkbeeldige lijn waarin een (of meer) gevel(s) van een gebouw word(t)(en)/is/zijn gesitueerd en die is/zijn gelegen aan de zijde van de aan de weg gelegen perceelsgrens.

1.64 windturbine

een bouwwerk ter opwekking van energie door benutting van windkracht, met uitzondering van bemalingsinstallaties ten behoeve van de waterhuishouding.

1.65 woning

een gebouw, bestaande uit hoofdgebouwen en de aangebouwde bijbehorende bouwwerken (met uitzondering van aangebouwde overkappingen), dat blijkens zijn indeling en inrichting geschikt en bestemd is voor de huisvesting van een huishouden.

1.66 zelfstandige woning

een woning met een eigen toegang waarbij keuken, douche en toilet niet gedeeld hoeven te worden met de andere bewoners van het pand.

Artikel 2 Wijze van meten

Bij toepassing van deze regels wordt als volgt gemeten:

2.1 dakhelling
langs het dakvlak ten opzichte van het horizontale vlak.
2.2 de goothoogte van een bouwwerk
Vanaf het peil tot aan de bovenkant van de goot, c.q. de druiplijn, het boeibord, of een daarmee gelijk te stellen constructiedeel.
2.3 de inhoud van een bouwwerk
Tussen de onderzijde van de begane grondvloer, de buitenzijde van de gevels (en/of het hart van de scheidingsmuren) en de buitenzijde van daken en dakkapellen.
2.4 de bouwhoogte van een bouwwerk
Vanaf het peil tot aan het hoogste punt van een gebouw of van een overig bouwwerk met uitzondering van ondergeschikte bouwonderdelen, zoals schoorstenen, antennes, en naar de aard daarmee gelijk te stellen bouwonderdelen.
2.5 de oppervlakte van een bouwwerk
tussen de buitenwerkse gevelvlakken en/of het hart van de scheidingsmuren, neerwaarts geprojecteerd op het gemiddelde niveau van het afgewerkte bouwterrein ter plaatse van het bouwwerk.
2.6 de verticale bouwdiepte van een bouwwerk
vanaf de bovenkant van de afgewerkte begane grondvloer tot aan de bovenkant van de onderste afgewerkte vloer.
2.7 de hoogte van een windturbine
Vanaf het peil tot aan de as van de windturbine.
2.8 ondergeschikte bouwdelen
bij de toepassing van het bepaalde ten aanzien van het bouwen worden ondergeschikte bouwdelen, zoals plinten, kozijnen, gevelversieringen, ventilatiekanalen, liftschachten, ondergeschikte dakkapellen en gevelopbouwen, gevelen kroonlijsten, luifels, uitbouwen, balkons en overstekende daken buiten beschouwing gelaten, onder voorwaarde dat de overschrijding van bouw- c.q. bestemmingsgrenzen niet meer dan 1,5 m bedraagt, en de totale oppervlakte van de overschrijding niet meer dan 6 m²
2.9 afstand
de afstand tussen bouwwerken onderling en de afstand van bouwwerken tot perceelsgrenzen worden daar gemeten waar deze afstanden het kleinst zijn; ondergeschikte bouwdelen worden hierbij niet meegenomen.
2.10 bouwhoogte van een antenne-installatie

1. ingeval van een vrijstaande (schotel)antenne-installatie: tussen het peil en het hoogste punt van de (schotel)antenne-installatie;
2. ingeval van een op of aan een bouwwerk gebouwde (schotel)antenne-installatie: tussen de voet van de (schotel)antenne-installatie en het hoogste punt van de (schotel)antenne-installatie.

2.11 breedte, lengte en diepte van een gebouw
tussen (de lijnen getrokken door) de buitenzijde van de gevels en/of het hart van de scheidingsmuren.

2.12 bruto vloeroppervlak

de som van de buitenwerks gemeten vloeroppervlakte van alle bouwlagen, dus inclusief bijvoorbeeld ingesloten buitenruimte, trappen, liftkokers, installatieruimten, enz.

2.13 aanvullende meetregels

Bij het meten gelden de volgende aanvullende regels:

a. het peil voor een bouwwerk waarvan de hoofdtoegang aan de wegzijde grenst: dient te zijn gesitueerd op maximaal 30 cm boven de hoogte van de kruin van de openbare weg ter plaatse van die hoofdtoegang;
b. het peil in andere gevallen: dient te zijn gesitueerd op maximaal 30 cm boven de gemiddelde hoogte van het rondom afgewerkte terrein ter plaatse van de bouw.

2. Bestemmingsregels

Artikel 3 Detailhandel - Tuincentrum

3.1 Bestemmingsomschrijving

De voor 'Detailhandel - Tuincentrum' aangewezen gronden zijn bestemd voor:

a. een tuincentrum;
b. wonen, mits één of meerdere bedrijfswoning(en) is/ zijn toegestaan;

met de daarbij behorende:

b. voorzieningen, zoals erven, tuinen, speelvoorzieningen, groen, water, nutsvoorzieningen, parkeervoorzieningen, laad- en losvoorzieningen, recreatieve paden en toegangswegen;
c. landschappelijke inpassing;

alsmede voor:

a. ondergeschikte dagrecreatieve voorzieningen.

3.2 Bouwregels

Op deze gronden mag worden gebouwd en gelden de volgende regels:

a. gebouwen en bouwwerken, geen gebouwen zijnde, mogen uitsluitend binnen het bouwvlak en ten dienste van de bestemming worden gebouwd;
b. het aantal bedrijfswoningen bedraagt ten hoogste 1, tenzij door middel van een maatvoeringaanduiding ‘maximaal aantal wooneenheden’ anders is aangegeven;
c. in afwijking van het bepaalde onder a. zijn erf- of terreinafscheidingen ook buiten het bouwvlak toegestaan, mits gelegen op of achter de voorgevellijn van het hoofdgebouw;
d. in afwijking van het bepaalde onder a. zijn lichtmasten en vlaggenmasten ook buiten het bouwvlak toegestaan, mits gelegen op of achter de voorgevellijn van het hoofdgebouw;
e. tevens geldt het bepaalde in tabel 3.2.

Tabel 3.2

	Max. oppervlak	**Max. inhoud**	**Max. goothoogte**	**Max. bouwhoogte**
bedrijfsgebouwen	Zoals door middel van de aanduiding ‘maximum bebouwd oppervlak’ is aangegeven	-	7,5m	12m
lichtmasten	-	-	-	15 m
vlaggenmasten	-	-	-	12 m

	Max. oppervlak	Max. inhoud	Max. goothoogte	Max. bouwhoogte
erf- en terreinafscheidingen - voor de het hoofdgebouw - overige plaatsen	-	-	-	 1,2 m 2,75 m
overige bouwwerken, geen gebouwen zijnde	-	-	-	3 m

- = niet van toepassing

3.3 Afwijken van de bouwregels

3.3.1 Ten behoeve van uitbreiding van de bebouwing

Het bevoegd gezag kan bij een omgevingsvergunning afwijken van het bepaalde in lid 3.2 onder d teneinde de oppervlakte van bedrijfsbebouwing uit te breiden, met inachtneming van het volgende:

a. wijziging van de begrenzing van het bouwvlak is alleen toelaatbaar, voor zover een doelmatige bedrijfsvoering dit noodzakelijk maakt;
b. de noodzaak tot uitbreiding dient aangetoond te worden door middel van een bedrijfsplan waarbij tevens moet worden aangetoond waarom sloop en herbouw van bedrijfsgebouwen niet tot de mogelijkheden behoort;
c. uitbreiding dient plaats te vinden binnen het bestaande bouwvlak;
d. het bebouwingsoppervlak mag met ten hoogste 10% worden vergroot;
e. de verkeersaantrekkende werking mag niet onevenredig toenemen;
f. parkeren dient op eigen terrein plaats te vinden;
g. de uitbreiding dient milieuhygiënisch inpasbaar te zijn;
h. er dient voldaan te worden aan de eisen die zijn gesteld in de in Bijlage 1 opgenomen uitwerking van het kwaliteitsmenu.

3.4 Specifieke gebruiksregels

3.4.1 Specifieke vorm van detailhandel – geen publieksfunctie

De gronden, nader aangeduid als ‘specifieke vorm van detailhandel – geen publieksfunctie’, mogen bedrijfsmatig worden benut, maar geen directe publieksfunctie vervullen.

3.4.2 Voorwaardelijke verplichting landschappelijke inpassing

Het gebruik van de in dit bestemmingsplan opgenomen bestemmingen alleen is toegestaan op voorwaarde dat de landschappelijke inpassing overeenkomstig het als bijlage 3 bij deze regels toegevoegde inpassingsplan moet zijn verwezenlijkt binnen één jaar nadat het bestemmingsplan onherroepelijk is geworden en dat de landschappelijke inpassing volledig moet zijn gerealiseerd, blijvend onderhouden en in stand gelaten moet worden.

3.5 Afwijken van de specifieke gebruiksregels

3.5.1 Afwijken landschappelijke inpassing

Het bevoegd gezag kan door middel van een omgevingsvergunning afwijken van het bepaalde in artikel 3.4.2, ten behoeve van het anders uitvoeren van de landschappelijke inpassing, mits een door het bevoegd gezag goedgekeurd inpassingsplan, landschappelijk inpassingsplan wordt overgelegd, welke als voorwaarde aan de omgevingsvergunning wordt verbonden, waarin de aangepaste landschappelijke inpassing is beschreven.

3.6 Wijzigingsbevoegdheid

3.6.1 Ten behoeve van vormverandering bouwvlak

Burgemeester en wethouders kunnen het plan ter plaatse van gronden met de bestemming Detailhandel - Tuincentrum zodanig wijzigen dat vormverandering van bouwvlakken is toegestaan, met inachtneming van het volgende:

a. vormverandering van het bouwvlak is alleen toelaatbaar, voor zover een doelmatige bedrijfsvoering dit noodzakelijk maakt;
b. de omvang van het bouwvlak mag niet worden vergroot;
c. nabijgelegen bedrijven en functies mogen door de verandering niet onevenredig worden belemmerd/gehinderd;
d. de vormverandering van het bouwvlak dient milieuhygiënisch inpasbaar te zijn;
e. de wijziging mag niet leiden tot een onevenredige aantasting van de landschappelijke, natuurlijke, cultuurhistorische en visueel-landschappelijke waarden zoals genoemd in de bestemming Agrarisch met waarden - Landschapswaarden – 1 of Natuur zoals opgenomen in het bestemmingsplan ‘Buitengebied Roerdalen – 2e herziening’ (vastgesteld d.d. 21 april 2016, identificatienummer NL.IMRO.1669.BPBG2eherziening-VG04) mits grenzend aan deze bestemming(en);
f. er dient voldaan te worden aan de eisen die zijn gesteld in de in Bijlage 1 opgenomen uitwerking van het kwaliteitsmenu.

3.6.2 Ten behoeve van vervolgfuncties

Burgemeester en wethouders kunnen het plan ter plaatse van gronden met de bestemming Detailhandel - Tuincentrum zodanig wijzigen dat – indien sprake is van een algehele beëindiging van de bedrijfsactiviteiten – de in tabel 3.6 genoemde vervolgfuncties zijn toegestaan, met inachtneming van het volgende:

a. de bestemming wordt gewijzigd in een op de vervolgfunctie toegesneden bestemming;
b. na de bestemmingswijziging dient een aanduiding te worden opgenomen, waarmee wordt aangegeven dat het voormalige bedrijfsbebouwing betreft;
c. bij wijziging dient bij toepassing van de wijzigingsbevoegdheid zoveel mogelijk overtollige bebouwing gesloopt te worden;
d. buitenopslag is niet toegestaan;
e. de publieks- en/of verkeersaantrekkende werking van vervolgfuncties mag niet onevenredig groot zijn en de bestaande infrastructuur dient berekend te zijn op de nieuwe activiteit;

f. parkeren dient landschappelijk te worden ingepast en binnen het bouwvlak plaats te vinden;
g. detailhandel is uitsluitend toegestaan als ondergeschikte functie die ten dienste staat van de nieuwe hoofdbestemming;
h. een camping is toegestaan tot ten hoogste 40 standplaatsen voor kampeermiddelen;
i. de vervolgfunctie dient milieuhygiënisch inpasbaar te zijn;
j. de bestaande bedrijfsvoering en ontwikkelingsmogelijkheden van omliggende (agrarische) bedrijven mogen niet onevenredig worden beperkt;
k. de vervolgfunctie wonen is alleen toegestaan als al een bedrijfswoning aanwezig is;
l. het aantal woningen mag niet toenemen;
m. de wijziging mag niet leiden tot een onevenredige aantasting van de landschappelijke, natuurlijke, cultuurhistorische en visueel-landschappelijke waarden zoals genoemd in de bestemming Agrarisch met waarden - Landschapswaarden – 1 of Natuur zoals opgenomen in het bestemmingsplan 'Buitengebied Roerdalen – 2e herziening' (vastgesteld d.d. 21 april 2016, identificatienummer NL.IMRO.1669.BPBG2eherziening-VG04) mits grenzend aan deze bestemming(en);
n. er dient voldaan te worden aan de eisen die zijn gesteld in de in Bijlage 1 opgenomen uitwerking van het kwaliteitsmenu.

Tabel 3.6

gronden grenzend aan de bestemming	vervolgfuncties
AW-NL	- recreatie - toerisme - zorg - wonen

Artikel 4 Groen - 2

4.1 Bestemmingsomschrijving

De voor 'Groen - 2' aangewezen gronden zijn bestemd ter bescherming en instandhouding van een goede landschappelijke inpassing van de bebouwing;

4.2 Bouwregels

Voor het bouwen geldt de volgende regel:

a. op de voor Groen - 2 aangewezen gronden zijn uitsluitend erf- en terreinafscheidingen met een hoogte van ten hoogste 1,2 m toegestaan.

4.3 Omgevingsvergunning voor het uitvoeren van een werk, geen bouwwerk zijnde, of van werkzaamheden

4.3.1 Uitvoeringsverbod zonder omgevingsvergunning

Het is verboden op of in de gronden met de bestemming Groen - 2 zonder of in afwijking van een omgevingsvergunning van het bevoegd gezag de volgende werken, geen bouwwerken zijnde, aan te leggen, of de volgende werkzaamheden uit te voeren:

a. het verwijderen, kappen of rooien van bomen of andere opgaande beplanting.

4.3.2 Uitzondering op het uitvoeringsverbod

Het verbod van lid 4.3.1 is niet van toepassing, indien de werken en werkzaamheden:

a. normaal onderhoud en beheer ten dienste van de bestemming betreffen;
b. reeds in uitvoering zijn op het tijdstip van het van kracht worden van het plan.

4.3.3 Voorwaarde voor een omgevingsvergunning

De werken of werkzaamheden als bedoeld in lid 4.3.1 zijn slechts toelaatbaar, indien daardoor de landschappelijke waarden en de landschappelijke inpassing van het terrein niet onevenredig worden aangetast.

Artikel 5 Waarde – Archeologie - 5

5.1 Bestemmingsomschrijving

De voor Waarde - Archeologie - 5 aangewezen gronden zijn, behalve voor de andere daar voorkomende bestemming(en), mede bestemd voor de bescherming van een terrein met archeologische waarde.

5.2 Bouwregels

5.2.1 Verbod

Het is verboden om zonder of in afwijking van een besluit om van de bouwregels af te wijken, te bouwen of te laten bouwen op de voor Waarde - Archeologie - 5 mede bestemde gronden.

5.2.2 Uitzonderingen

Het in lid 5.2.1 genoemde verbod is niet van toepassing:

a. op bebouwing die kan worden gebouwd krachtens de andere daar voorkomende bestemming(en) indien voldaan wordt aan de volgende twee voorwaarden:
    1. de oppervlakte van de bebouwing maximaal 1.000 m² bedraagt;
    2. de ondergrondse bouwdiepte max. 40 cm bedraagt;
b. op de verbouwing en/of sloop- en nieuwbouw van bestaande bebouwing krachtens de andere daar voorkomende bestemming(en), mits:
    1. de bestaande fundering wordt gebruikt;
    2. de bestaande oppervlakte niet wordt uitgebreid.

5.3 Afwijken van de bouwregels

5.3.1 Afwijking

Het bevoegd gezag kan door middel van het verlenen van een omgevingsvergunning afwijken van het verbod in 5.2.1 voor het bouwen volgens de andere daar voorkomende bestemming(en), mits:

a. op basis van archeologisch onderzoek is aangetoond dat de archeologische waarden niet worden verstoord; of
b. op basis van archeologisch onderzoek is aangetoond dat de archeologische waarden afdoende kunnen worden beschermd door middel van het verbinden van voorschriften aan het besluit om af te wijken.

5.3.2 Beperkingen

Het bevoegd gezag kan het besluit om af te wijken onder beperkingen verlenen en de volgende voorschriften aan het besluit verbinden:

a. de verplichting tot het treffen van technische maatregelen, waardoor de archeologische waarden in de bodem kunnen worden behouden;
b. de verplichting tot het doen van opgravingen, of de verplichting de activiteit, die leidt tot de bodemverstoring te laten begeleiden door een deskundige op het terrein van de archeologische monumentenzorg.

5.3.3 Advies

Alvorens het bevoegd gezag besluiten om af te wijken kan zij schriftelijk advies inwinnen bij een archeologisch deskundige omtrent de vraag of door het verlenen van een besluit om af te wijken archeologische waarden (kunnen) worden aangetast, en welke voorschriften aan het besluit moeten worden verbonden.

5.4 Omgevingsvergunning voor het uitvoeren van een werk, geen bouwwerk zijnde, of van werkzaamheden

5.4.1 Uitvoeringsverbod zonder omgevingsvergunning

Het is verboden om op de voor Waarde - Archeologie - 5 aangewezen gronden de volgende werken en werkzaamheden uit te voeren of te laten uitvoeren zonder of in afwijking van een 'omgevingsvergunning voor de uitvoering van een werk, geen bouwwerk zijnde, of van werkzaamheden':

a. de bodem met meer dan 1 m op te hogen boven het bestaande maaiveld;
b. het verwijderen van funderingen op een diepte van meer dan 40 cm onder het bestaande maaiveld;
c. het graven, dan wel verdiepen, vergroten of anderszins herprofileren van waterlopen, vijvers, sloten, greppels en andere wateren;
d. de aanleg van drainage op een diepte van meer dan 40 cm onder het bestaande maaiveld;
e. de aanleg van ondergrondse transport-, energie-, telecommunicatie- of andere leidingen en de daarmee verband houdende constructies op een diepte van meer dan 40 cm onder het bestaande maaiveld;
f. het planten en/of het vellen/rooien van diepwortelende bomen en/of beplanting;
g. andere grondbewerkingen op een diepte van meer dan 40 cm onder het bestaande maaiveld.

5.4.2 Uitzondering op het uitvoeringsverbod

Het in lid 5.4.1 genoemde verbod is niet van toepassing indien:

a. de werken of werkzaamheden een oppervlakte hebben van niet meer dan 1.000 m²; en het werken of werkzaamheden betreft waarbij de bodem tot ten hoogste 40 cm onder het bestaande maaiveld wordt geroerd; of
b. de werken en of werkzaamheden het normale onderhoud betreffen; of
c. de werken of werkzaamheden reeds in uitvoering zijn op het tijdstip van inwerkingtreding van het bestemmingsplan; of
d. de werken of werkzaamheden mogen worden uitgevoerd krachtens een reeds verleende vergunning;
e. de werken of werkzaamheden worden uitgevoerd in het kader van de aanleg van de landschappelijke inpassing, zoals opgenomen in artikel 3.4.2 en artikel 4 van deze regels, of
f. de werken en werkzaamheden het archeologisch onderzoek betreffen.

5.4.3 Toetsingscriteria

De vergunning wordt verleend, indien de in 5.4.1 bedoelde werken of werkzaamheden niet zullen leiden tot een verstoring van de archeologische waarden, of indien op basis van archeologisch

onderzoek is aangetoond dat op de betrokken locatie geen archeologische waarden (meer) aanwezig zijn.

5.4.4 Voorwaarden voor een omgevingsvergunning

Het bevoegd gezag kan de vergunning onder beperkingen verlenen en de volgende voorschriften aan de vergunning verbinden:

a. de verplichting tot het treffen van technische maatregelen, waardoor de archeologische waarden in de bodem kunnen worden behouden;
b. de verplichting tot het doen van opgravingen, of de verplichting de activiteit, die leidt tot de bodemverstoring te laten begeleiden door een deskundige op het terrein van de archeologische monumentenzorg.

5.4.5 Advies

Alvorens het bevoegd gezag beslist over een omgevingsvergunning kan zij schriftelijk advies inwinnen bij een archeologisch deskundige, omtrent de vraag of door het verlenen van de vergunning archeologische waarden (kunnen) worden aangetast, en welke voorschriften aan de vergunning moeten worden verbonden.

5.5 Wijzigingsbevoegdheid

Burgemeester en wethouders kunnen het plan wijzigen en de bestemming Waarde - Archeologie - 5 geheel of gedeeltelijk laten vervallen, indien op basis van een nader archeologisch onderzoek is gebleken dat de archeologische waarden van de gronden niet behoudenswaardig zijn of niet langer aanwezig zijn.

Artikel 6 Waarde – Archeologie - 6

6.1 Bestemmingsomschrijving

De voor Waarde - Archeologie - 6 aangewezen gronden zijn, behalve voor de andere daar voorkomende bestemming(en), mede bestemd voor de bescherming van een terrein met archeologische waarde.

6.2 Bouwregels

6.2.1 Verbod

Het is verboden om zonder of in afwijking van een besluit om van de bouwregels af te wijken, te bouwen of te laten bouwen op de voor Waarde - Archeologie - 6 mede bestemde gronden.

6.2.2 Uitzonderingen

Het in lid 6.2.1 genoemde verbod is niet van toepassing:

a. op bebouwing die kan worden gebouwd krachtens de andere daar voorkomende bestemming(en) indien voldaan wordt aan de volgende twee voorwaarden:
    1. de oppervlakte van de bebouwing maximaal 2.500 m² bedraagt;
    2. de ondergrondse bouwdiepte max. 40 cm bedraagt;
b. op de verbouwing en/of sloop- en nieuwbouw van bestaande bebouwing krachtens de andere daar voorkomende bestemming(en), mits:
    1. de bestaande fundering wordt gebruikt;
    2. de bestaande oppervlakte niet wordt uitgebreid.

6.3 Afwijken van de bouwregels

6.3.1 Afwijking

Het bevoegd gezag kan door middel van het verlenen van een omgevingsvergunning afwijken van het verbod in 6.2.1 voor het bouwen volgens de andere daar voorkomende bestemming(en), mits:

a. op basis van archeologisch onderzoek is aangetoond dat de archeologische waarden niet worden verstoord; of
b. op basis van archeologisch onderzoek is aangetoond dat de archeologische waarden afdoende kunnen worden beschermd door middel van het verbinden van voorschriften aan het besluit om af te wijken.

6.3.2 Beperkingen

Het bevoegd gezag kan het besluit om af te wijken onder beperkingen verlenen en de volgende voorschriften aan het besluit verbinden:

a. de verplichting tot het treffen van technische maatregelen, waardoor de archeologische waarden in de bodem kunnen worden behouden;
b. de verplichting tot het doen van opgravingen, of de verplichting de activiteit, die leidt tot de bodemverstoring te laten begeleiden door een deskundige op het terrein van de archeologische monumentenzorg.

6.3.3 Advies

Alvorens het bevoegd gezag besluiten om af te wijken kan zij schriftelijk advies inwinnen bij een archeologisch deskundige omtrent de vraag of door het verlenen van een besluit om af te wijken archeologische waarden (kunnen) worden aangetast, en welke voorschriften aan het besluit moeten worden verbonden.

6.4 Omgevingsvergunning voor het uitvoeren van een werk, geen bouwwerk zijnde, of van werkzaamheden

6.4.1 Uitvoeringsverbod zonder omgevingsvergunning

Het is verboden om op de voor Waarde - Archeologie - 6 aangewezen gronden de volgende werken en werkzaamheden uit te voeren of te laten uitvoeren zonder of in afwijking van een 'omgevingsvergunning voor de uitvoering van een werk, geen bouwwerk zijnde, of van werkzaamheden':

a. de bodem met meer dan 1 m op te hogen boven het bestaande maaiveld;
b. het verwijderen van funderingen op een diepte van meer dan 40 cm onder het bestaande maaiveld;
c. het graven, dan wel verdiepen, vergroten of anderszins herprofileren van waterlopen, vijvers, sloten, greppels en andere wateren;
d. de aanleg van drainage op een diepte van meer dan 40 cm onder het bestaande maaiveld;
e. de aanleg van ondergrondse transport-, energie-, telecommunicatie- of andere leidingen en de daarmee verband houdende constructies op een diepte van meer dan 40 cm onder het bestaande maaiveld;
f. het planten en/of het vellen/rooien van diepwortelende bomen en/of beplanting;
g. andere grondbewerkingen op een diepte van meer dan 40 cm onder het bestaande maaiveld.

6.4.2 Uitzondering op het uitvoeringsverbod

Het in lid 6.4.1 genoemde verbod is niet van toepassing indien:

a. de werken of werkzaamheden een oppervlakte hebben van niet meer dan 2.500 m²; en het werken of werkzaamheden betreft waarbij de bodem tot ten hoogste 40 cm onder het bestaande maaiveld wordt geroerd; of
b. de werken en of werkzaamheden het normale onderhoud betreffen; of
c. de werken of werkzaamheden reeds in uitvoering zijn op het tijdstip van inwerkingtreding van het bestemmingsplan; of
d. de werken of werkzaamheden mogen worden uitgevoerd krachtens een reeds verleende vergunning;
e. de werken of werkzaamheden worden uitgevoerd in het kader van de aanleg van de landschappelijke inpassing, zoals opgenomen in artikel 3.4.2 of artikel 4 van deze regels, of
f. de werken en werkzaamheden het archeologisch onderzoek betreffen.

6.4.3 Toetsingscriteria

De vergunning wordt verleend, indien de in 6.4.1 bedoelde werken of werkzaamheden niet zullen leiden tot een verstoring van de archeologische waarden, of indien op basis van archeologisch

onderzoek is aangetoond dat op de betrokken locatie geen archeologische waarden (meer) aanwezig zijn.

6.4.4 Voorwaarden voor een omgevingsvergunning

Het bevoegd gezag kan de vergunning onder beperkingen verlenen en de volgende voorschriften aan de vergunning verbinden:

a. de verplichting tot het treffen van technische maatregelen, waardoor de archeologische waarden in de bodem kunnen worden behouden;
b. de verplichting tot het doen van opgravingen, of de verplichting de activiteit, die leidt tot de bodemverstoring te laten begeleiden door een deskundige op het terrein van de archeologische monumentenzorg.

6.4.5 Advies

Alvorens het bevoegd gezag beslist over een omgevingsvergunning kan zij schriftelijk advies inwinnen bij een archeologisch deskundige, omtrent de vraag of door het verlenen van de vergunning archeologische waarden (kunnen) worden aangetast, en welke voorschriften aan de vergunning moeten worden verbonden.

6.5 Wijzigingsbevoegdheid

Burgemeester en wethouders kunnen het plan wijzigen en de bestemming Waarde - Archeologie - 6 geheel of gedeeltelijk laten vervallen, indien op basis van een nader archeologisch onderzoek is gebleken dat de archeologische waarden van de gronden niet behoudenswaardig zijn of niet langer aanwezig zijn.

3. Algemene regels

Artikel 7 Antidubbeltelregel

Grond die eenmaal in aanmerking is genomen bij het toestaan van een bouwplan waaraan uitvoering is gegeven of alsnog kan worden gegeven, blijft bij de beoordeling van latere bouwplannen buiten beschouwing.

Artikel 8 Algemene bouwregels

8.1 Toegelaten bouwwerken met afwijkende maten

a. Voor een bouwwerk, dat bij of krachtens de Wet Algemene Bepalingen Omgevingsrecht op het tijdstip van inwerkingtreding van het bestemmingsplan aanwezig of in uitvoering is, dan wel gebouwd kan worden en dat in het plan ingevolge de bestemming is toegelaten, maar waarvan de bestaande afstands-, hoogte-, inhouds- en oppervlaktematen afwijken van de maatvoeringbepalingen in de bouwregels van de betreffende bestemming, geldt dat:
    1. bestaande maten, die meer bedragen dan in hoofdstuk 2 is voorgeschreven, mogen als ten hoogste toelaatbaar worden aangehouden;
    2. bestaande maten, die minder bedragen dan in hoofdstuk 2 is voorgeschreven, mogen als ten minste toelaatbaar worden aangehouden.
b. Ingeval van herbouw is lid a onder 1 en 2 uitsluitend van toepassing, indien de herbouw op dezelfde plaats plaatsvindt.
c. Op een bouwwerk als hiervoor bedoeld, is het Overgangsrecht bouwwerken als opgenomen in dit plan niet van toepassing.

8.2 Afstand van bebouwing tot verharde wegen

a. Binnen het bouwvlak moet de bebouwing op een afstand van ten minste 10 m van de as van een verharde weg met een breedte van 10 m of minder worden gebouwd of op een afstand van ten minste 15 m van de as van een verharde weg breder dan 10 m.
b. Met dien verstande dat:
    1. voor bebouwing, dat bij of krachtens de Wet Algemene Bepalingen Omgevingsrecht op het tijdstip van inwerkingtreding van het bestemmingsplan aanwezig of in uitvoering is, dan wel gebouwd kan worden en dat in het plan gevolgde de bestemming is toegelaten, maar waarvan de afstand tot de as van de weg kleiner is dan onder a genoemd, geldt dat de bestaande afstand als ten hoogste toelaatbaar wordt aangehouden.

8.3 Parkeergelegenheid en laad- en losmogelijkheden bij of in gebouwen

8.3.1 Parkeernormen

In, op of onder gebouwen dan wel het daarbij behorende terrein dienen voldoende parkeerplaatsen voor auto's aanwezig te zijn. Aan deze eis wordt geacht te zijn voldaan als de

parkeernormen van de op dat moment van toepassing zijnde beleidsregels (die zijn neergelegd in CROW publicatie 317, dan wel de opvolger dan die regel) worden nageleefd.

8.3.2 Afmetingen parkeerruimte
De in artikel 8.3.1 bedoelde parkeerplaatsen moeten afmetingen hebben die zijn afgestemd op gangbare personenauto's. Aan deze eis wordt geacht te zijn voldaan indien de afmetingen minimaal 1,80 m bij 5,00 m bedragen.

8.3.3 Laad- en losruimte
Indien de bestemming van een gebouw aanleiding geeft tot een te verwachten behoefte aan ruimte voor het laden of lossen van goederen, moet in deze behoefte in voldoende mate zijn voorzien aan, in of onder dat gebouw, dan wel op of onder het onbebouwde terrein dat bij dat gebouw behoort.

8.3.4 Omgevingsvergunning
Het bevoegd gezag kan door middel van een omgevingsvergunning afwijken van het bepaalde in artikel 8.3.1 en 8.3.3 indien aangetoond is door initiatiefnemer dat in de directe omgeving (een straal van circa 100 meter) voldoende parkeerplaatsen aanwezig zijn en de openbare ruimte niet onevenredig wordt belast.

8.3.5 Nadere eisen
Burgemeester en wethouders kunnen nadere eisen stellen ten aanzien van het aantal parkeerplaatsen en de situering daarvan ten behoeve van een goede parkeerbalans, de verkeerssituatie en/of het stedenbouwkundig beeld.

Artikel 9 Algemene gebruiksregels

a. Het gebruik of laten gebruiken van vrijstaande bijbehorende bouwwerken als zelfstandige of afhankelijke woonruimte is niet toegestaan.
b. Het gebruik van recreatiewoningen voor permanente bewoning is niet toegestaan.

Artikel 10 Algemene aanduidingsregels

10.1 Milieuzone – roerdalslenk III

10.1.1 Aanduidingsomschrijving
Ter plaatse van de gebiedsaanduiding 'Milieuzone - roerdalslenk III' gelden voor die gronden in afwijking van hetgeen in de overige regels is bepaald de navolgende aanvullende regels.

10.1.2 Bouwregels
Ter plaatse van de aanduiding 'Milieuzone - roerdalslenk III' is het niet toegestaan om:
a. boorputten op te richten, in exploitatie te nemen of te hebben dieper dan 30 meter beneden het maaiveld;

b. de grond te roeren dieper dan 30 meter beneden het maaiveld, of deze handeling toe te laten, of anderszins werken of in de bodem uit te voeren of te doen uitvoeren, waarbij ingrepen worden verricht of stoffen worden gebruikt die de beschermende werking van de slechtdoorlatende bodemlagen kunnen aantasten.

10.1.3 Uitzonderingen

De in artikel 10.1.2 gestelde verboden gelden niet voor:

a. het inrichten van boorputten ten behoeve van het provinciale grondwaterbeheer in het kader van de Wet bodembescherming en de Waterwet;
b. het verrichten van bodemonderzoeken die bij of krachtens wet zijn voorgeschreven.

Indien er bij de werkzaamheden als bedoeld in dit artikel sprake is van een boorput, dienen de doorboorde weerstandbiedende lagen en het boorgat, van 0 tot 3 meter beneden het maaiveld, te worden afgedicht met klei of bentoniet.

10.1.4 Afwijken

Het bevoegd gezag kan ontheffing verlenen van de verboden in dit artikel.

Artikel 11 Algemene afwijkingsregels

11.1 Evenementen

Het bevoegd gezag kan bij een omgevingsvergunning afwijken van de regels voor het toestaan van evenementen mits wordt voldaan aan de volgende voorwaarden:

a. er vindt geen horeca ter plaatse plaats, anders dan ondergeschikt en inherent aan het toegestane evenement;
b. er vindt geen detailhandel ter plaatse plaats, anders dan ondergeschikt en inherent aan het toegestane evenement, met uitzondering van vlooien- en/of rommelmarkten;
c. er treden geen onomkeerbare gevolgen voor het landschap op;
d. de belangen van de betreffende bestemming worden niet onevenredig aangetast;
e. er vindt geen onevenredige aantasting plaats van de gebruiksmogelijkheden van de aangrenzende gronden;
f. belangen van derden worden niet onevenredig geschaad;
g. er vindt geen onevenredige aantasting plaats van in de omgeving aanwezige architectonische, cultuurhistorische of natuurwaarden;
h. de belangen van in de nabijheid gelegen functies verzetten zich niet tegen het gebruik van de betreffende bestemming voor het evenement.

Artikel 12 Overige regels

12.1 Werking wettelijke regelingen

De wettelijke regelingen waarnaar in de regels wordt verwezen, gelden zoals deze luiden op het moment van vaststelling van het plan.

4. Overgangs- en slotregels

Artikel 13 Overgangsrecht

13.1 Overgangsrecht bouwwerken

a. Een bouwwerk dat op het tijdstip van inwerkingtreding van het bestemmingsplan aanwezig of in uitvoering is, dan wel gebouwd kan worden krachtens een omgevingsvergunning voor het bouwen, en afwijkt van het plan, mag, mits deze afwijking naar aard en omvang niet wordt vergroot,
   1. gedeeltelijk worden vernieuwd of veranderd;
   2. na het teniet gaan ten gevolge van een calamiteit geheel worden vernieuwd of veranderd, mits de aanvraag van de bouwvergunning omgevingsvergunning voor het bouwen wordt gedaan binnen twee jaar na de dag waarop het bouwwerk is teniet gegaan.

b. Het bevoegd gezag kan afwijken van het bepaalde onder a. voor het vergroten van de inhoud van een bouwwerk als bedoeld in het bepaalde onder a. met maximaal 10%.

c. Het bepaalde onder a. is niet van toepassing op bouwwerken die weliswaar bestaan op het tijdstip van inwerkingtreding van het plan, maar zijn gebouwd zonder vergunning en in strijd met het daarvoor geldende plan, daaronder begrepen de overgangsbepaling van dat plan.

13.2 Overgangsrecht gebruik

a. Het gebruik van grond en bouwwerken dat bestond op het tijdstip van inwerkingtreding van het bestemmingsplan en hiermee in strijd is, mag worden voortgezet.

b. Het is verboden het met het bestemmingsplan strijdige gebruik, bedoeld in het bepaalde onder a., te veranderen of te laten veranderen in een ander met dat plan strijdig gebruik, tenzij door deze verandering de afwijking naar aard en omvang wordt verkleind.

c. Indien het gebruik, bedoeld in het bepaalde onder a., na het tijdstip van inwerkingtreding van het plan voor een periode langer dan een jaar wordt onderbroken, is het verboden dit gebruik daarna te hervatten of te laten hervatten.

d. Het bepaalde onder a. is niet van toepassing op het gebruik dat reeds in strijd was met het voorheen geldende bestemmingsplan, daaronder begrepen de overgangsbepalingen van dat plan.

Artikel 14 Slotregel

Deze regels worden aangehaald als:

Regels van het bestemmingsplan ‘Herkenbosserweg 2, Vlodrop – uitbreiding tuincentrum’.

Bijlage II Kwaliteitskader Roerdalen

Het Kwaliteitskader Roerdalen is de vervanger/opvolger van het Limburgs Kwaliteitsmenu / Gemeentelijk Kwaliteitsmenu uit de Structuurvisie Roerdalen 2030. Het Kwaliteitskader Roerdalen is pas van toepassing nadat er een positieve grondhouding ten aanzien van een nieuwe ruimtelijke ontwikkeling is aangenomen.

Het Kwaliteitskader Roerdalen richt zich op initiatieven in het buitengebied en is van toepassing op (niet onaanvaardbare) ontwikkelingen in het buitengebied die middels een planologische procedure mogelijk worden gemaakt. Het gaat om ontwikkelingen die niet rechtstreeks of via een flexibiliteitsbepaling zijn toegestaan in het vigerende bestemmingsplan/omgevingsplan. Verstening/ verharding van het buitengebied welke niet rechtstreeks is toegestaan moet altijd ruimtelijk en landschappelijk worden ingepast. Daarnaast is het kwaliteitskader voor het thema woningbouw òòk van toepassing op het stedelijke gebied.

De essentie is verder dat de beoogde ontwikkelingen gepaard moeten gaan met ruimtelijke en landschappelijke kwaliteitsverbetering in de vorm van bijvoorbeeld natuurontwikkeling en/of ontstening. Dit ter compensatie van het door de ontwikkeling optredende verlies aan omgevingskwaliteit. Op basis van het nog op te stellen omgevingsplan blijkt nog voor welke ontwikkelingen dit gaat gelden, in ieder geval altijd bij complexe vergunningaanvragen en als er sprake is van een aanpassing van het omgevingsplan.

Kenmerkend voor deze ruimtelijke ontwikkelingen is dat het veelal nieuwe functies zijn die een nieuw ruimtebeslag leggen met daaraan verbonden specifieke ruimtelijke invloeden op de omgeving. Het kwaliteitskader is van toepassing op het buitengebied. Dit betreft het gebied dat gelegen is buiten de grens van de kernen zoals opgenomen in de kaarten (bijlage 4). Op onderdelen is het doorgetrokken naar het stedelijk gebied (onze kernen). Het gaat daarbij om ontwikkelingen die ruimtelijk-functioneel wel toelaatbaar zijn, maar een zodanig ruimtebeslag hebben dat compensatie wenselijk is. Om die reden wordt er een (financiële) kwaliteitsbijdrage gevraagd om een investering elders in het stedelijk gebied te kunnen doen ter compensatie. De werking en toepassing van het Kwaliteitskader Roerdalen wordt nader toegelicht.

Kwaliteitsverbetering op hoofdlijnen

De voorwaarden voor de kwaliteitsverbeteringen zijn als volgt:

· Ter plaatse van de ontwikkeling zelf dient altijd voldoende landschappelijke en ruimtelijke inpassing plaats te vinden;
· De kwaliteitsverbeteringen zijn fysiek ruimtelijk van aard en komen ten goede aan de verbetering van de kwaliteit van het buitengebied of de kern (afhankelijk van het type ontwikkeling);
· Het dient bij de kwaliteitsverbetering te gaan om aanvullende verbeteringen. Zaken waarvoor al middelen gereserveerd zijn komen niet in aanmerking (hetzelfde geldt voor een basis landschappelijke inpassing);
· De kwaliteitsverbeteringen dienen in tijd en plaats een verband te hebben met de ingreep/ ontwikkelingen;
· De kwaliteitsverbetering is kwantificeerbaar.

Het uitgangspunt is dat de negatieve gevolgen van een ontwikkeling die ingrijpt in het buitengebied of de kern gecompenseerd wordt. Via de kwaliteitsbijdrage wordt de ingreep in de ruimtelijke omgeving (over) gecompenseerd. Met de kwaliteitsbijdrage worden aanvullende maatregelen uitgevoerd zodat per saldo sprake is van een kwaliteitsverbetering. De kwaliteitsbijdrage is afhankelijk van de soort ontwikkeling en het gebied waarin de ontwikkeling plaatsvindt. De landschappelijke en ruimtelijke inpassing vindt altijd ter plaatse plaats.

Modules kwaliteitskader Roerdalen

De ontwikkelingen mogen niet rechtstreeks in het bestemmingsplan/ omgevingsplan toegelaten zijn. Kwalitatieve voorwaarden kunnen alleen worden gesteld aan het (toch) toestaan van de ontwikkeling. Deze voorwaarden kunnen betrekking hebben op een hoeveelheid te slopen bebouwing, een hoeveelheid te realiseren groen of een bedrag waarmee specifieke projecten gerealiseerd worden. De verschillende ontwikkelingsmogelijkheden zijn, grotendeels op basis van het (voorheen) Limburgs Kwaliteitsmenu, onderverdeeld in zogenaamde ‘modules’. In deze alinea zijn de verschillende modules benoemd die Roerdalen wenst te gebruiken. De definities zijn in de begrippenlijst van de omgevingsvisie opgenomen.

De gemeentelijke ontwikkelmodules in het buitengebied:

1. Landgoederen
2. Gebiedseigen recreatie en toerisme
3. Niet-gebiedseigen recreatie en toerisme
4. Agrarische (en agrarisch aanverwante) bedrijven
5. Glastuinbouw
6. Bedrijventerreinen
7. Solitaire (commerciële) bedrijven/kantoren (niet aan huis)
8. (Solitaire) (recreatie)woningen (incl. woningbouwcompensatie)
9. Projectmatige woningbouw / incl. woningbouwcompensatie
10. Overig (gebouwde) functies
    a. Niet commerciële maatschappelijke voorzieningen
    b. Commerciële maatschappelijke voorzieningen
    c. Functiewijziging naar (recreatie)woning
    d. Functiewijziging naar solitaire kantoren (niet aan huis)
    e. Functiewijziging naar gebiedseigen recreatie en\ toerisme (en zorg)
    f. Functiewijziging naar niet gebiedseigen recreatie en toerisme (en zorg)
    g. Infrastructuur
    h. Huisvesting arbeidsmigranten
11. Grootschalige energievoorzieningen

De gemeentelijke ontwikkelmodules in bebouwd gebied:

12. Woningen / incl. woningbouwcompensatie
13. Projectmatige woningbouw

De tabel op de volgende pagina is een hulpmiddel bij de beoordeling of een module in een gebied positief (groen), negatief (rood) of ertussenin (oranje) beoordeeld wordt. De gebiedstypering komt overeen met de typering zoals opgenomen op visiekaart (hoofdstuk 5). De gebieden gelegen binnen de kerngrenzen zijn weergegeven in bijlage 4. De uiteindelijke afweging hangt ook samen met de omvang van de plannen en de eerste planologische toets.

Module buitengebied / gebied	De Meinweg (natuur)	Beekdal-landschap	Cultuur-landschap	Bos- en mozaïek landschap	Gebieden binnen de kern grenzen
1a. Nieuwe landgoederen (niet toegestaan)	negatief	negatief	negatief	negatief	N.v.t.
1b. Uitbreiding bestaande landgoederen	mits kwaliteit	mits kwaliteit	negatief	positief	N.v.t.
2. Gebiedseigen recreatie en toerisme	positief	positief	positief	positief	N.v.t.
3. Niet-gebiedseigen recreatie en toerisme	mits kwaliteit	mits kwaliteit	positief	positief	N.v.t.
4a. Nieuwe en verplaatsing agrarische (en agrarisch aanverwante) bedrijven	negatief	negatief	mits kwaliteit	negatief	N.v.t.
4b. Nieuwvestiging Intensieve veehouderij	negatief	negatief	alleen in LOG	negatief	N.v.t.
4c. Uitbreiding agrarische (en agrarisch aanverwante) bedrijven incl. Intensieve veehouderij	mits kwaliteit	mits kwaliteit	positief	positief	N.v.t.
5a. Nieuwe glastuinbouw (niet toegestaan)	negatief	negatief	negatief	negatief	N.v.t.
5b. Uitbreiding glastuinbouw (tot max. 2.500 m^2 in agrarisch gebied en 5.000 m^2 in het LOG)	negatief	mits kwaliteit	mits kwaliteit	mits kwaliteit	N.v.t.
6a. Nieuw bedrijventerrein	negatief	negatief	Mits meerwaarde	Mits meerwaarde	N.v.t.
6b. Uitbreiding bedrijventerrein	negatief	negatief	mits kwaliteit	mits kwaliteit	N.v.t.
7a. Solitaire (commerciële) bedrijven/kantoren (niet aan huis)	negatief	negatief, tenzij VAB	negatief, tenzij VAB	negatief, tenzij VAB	N.v.t.
7b. Uitbreiding Solitaire (commerciële) bedrijven/kantoren (niet aan huis)	negatief	negatief, tenzij VAB	positief	positief	N.v.t.
8a. nieuwe (solitaire) (recreatie)woningen (niet toegestaan)	negatief	negatief	negatief	negatief	N.v.t.
8b. uitbreiding (solitaire) (recreatie)woningen	mits kwaliteit	mits kwaliteit	mits kwaliteit	mits kwaliteit	N.v.t.
9. Projectmatige woningbouw (niet toegestaan)	negatief	negatief	negatief	negatief	N.v.t.
10. Overig (gebouwde) functies					
10a. Niet commerciële maatschappelijke voorzieningen	mits kwaliteit	mits kwaliteit	positief	positief	N.v.t.
10b. Commerciële maatschappelijke voorzieningen	mits kwaliteit	mits kwaliteit	mits kwaliteit	mits kwaliteit	N.v.t.
10c. Functiewijziging naar (recreatie)woning	positief	positief	mits geen belemmering voor agr. bedrijven	positief	N.v.t.
10d. Functiewijziging naar solitaire kantoren (niet aan huis)	negatief, tenzij in VAB	positief	positief	positief	N.v.t.
10e. Functiewijziging naar gebiedseigen recreatie en toerisme (en zorg)	positief	positief	positief	positief	N.v.t.
10f. Functiewijziging naar niet gebiedseigen recreatie en toerisme (en zorg)	positief	positief	positief	positief	N.v.t.
10g. Infrastructuur	mits noodzakelijk	positief	positief	positief	N.v.t.
10h. Huisvesting arbeidsmigranten	negatief	positief (binnen bouwvlak)	positief (binnen bouwvlak)	positief (binnen bouwvlak)	N.v.t.
11. Grootschalige energievoorzieningen	mits kwaliteit	mits kwaliteit	mits kwaliteit	mits kwaliteit	N.v.t.
Module bebouwd gebied (binnen de kerngrenzen)					
12. Woningen (incl. woningbouwcompensatie)	N.v.t.	N.v.t.	N.v.t.	N.v.t.	positief
13. Projectmatige woningbouw	N.v.t.	N.v.t.	N.v.t.	N.v.t.	positief

Stappenplan toepassing Kwaliteitskader Roerdalen

Op hoofdlijnen werkt het kwaliteitskader als volgt:

1. Beoordelen ruimtelijke wenselijkheid initiatief;
2. Ruimtelijke en landschappelijke inpassing;
3. Bepalen hoogte van de tegenprestatie;
4. Bepalen wijze van tegenprestatie;
5. Fondsafdracht indien (volledige) fysieke compensatie niet mogelijk is.

Stap 1: Beoordelen ruimtelijke wenselijkheid initiatief

Indien een ontwikkeling niet passend is in het omgevingsplan wordt op basis van de omgevingsvisie (en ander beleid) en de omvang van de plannen bepaald of een ontwikkeling wenselijk is. Nadat deze ruimtelijke-functionele afweging heeft plaatsgevonden is het vervolgens per gebiedstype verschillend of een ontwikkeling wel, niet of in een bepaalde maat en schaal is toegestaan. Want ook ruimtelijk-kwalitatieve voorwaarden kunnen er toe leiden dat aan bepaalde functies geen ruimte geboden kan worden omdat ze qua schaal en maat niet passen in het landschap. Zonder de kwaliteitsverbeterende maatregelen en/of (financiële) bijdragen zal de ruimtelijke afweging niet positief uitvallen en werkt de gemeente niet mee aan de nieuwe ruimtelijke ontwikkeling.

Hierbij wordt ook gekeken naar de voorgaande tabel. Per ontwikkeling is aangegeven of de grondhouding ten opzichte van de verschillende ontwikkelingsmogelijkheden (ingedeeld in zogenaamde 'modules') voor de betreffende categorie positief (groen), negatief (rood) of er tussen in (oranje) is. Een positieve grondhouding betekent dat de gemeente in principe de potentiële ontwikkeling faciliteert. In alle gevallen zijn er voorwaarden verbonden aan de ontwikkeling. Bij een negatieve grondhouding is de potentiële ontwikkeling niet gewenst en zal de gemeente hieraan geen medewerking verlenen.

Stap 2: Ruimtelijke en landschappelijke inpassing

Bij de toepassing van alle modules geldt dat er altijd sprake is van ruimtelijke en landschappelijke inpassing van het initiatief, evenals zorgen voor de opvang van hemelwater. Indien er sprake is van een ontwikkeling in een cultuurlandschap moet een oppervlakte ter grootte van minimaal 10% van het bouwvlak worden ingezet als inpassing. Bestaand aanwezig kwalitatief en inheems groen telt daarin mee. De omgevingscommissie MER bepaalt of en in welke mate het bestaande groen daarin verankerd kan worden. Voor een ontwikkeling in een bos- en mozaïek landschap is dat ter grootte van minimaal 15% van het bouwvlak en in het beekdallandschap en natuurlandschap minimaal 20% van het bouwvlak. De inpassing hoeft niet in het bouwvlak, maar wel op eigen terrein ter plaatse.

Overigens zijn niet alle ontwikkelingen onder een module te scharen (bijvoorbeeld een schuilgelegenheid). In een dergelijke situatie is alleen een ruimtelijke en landschappelijke inpassing noodzakelijk.

Stap 3: Bepalen hoogte van de tegenprestatie

Vervolgens wordt op basis van de aard en omvang van de ontwikkeling bepaald welke module van toepassing is en welke tegenprestatie daar tegenover staat. Ruimtelijke- en landschappelijke inpassing van de ontwikkeling is dus altijd van toepassing, evenals zorgen voor de opvang van hemelwater. De aanvullende kwaliteitseisen worden op basis van tabel 2 eerst berekend/gekwantificeerd.

In tabel 2 zijn drempelwaarden opgenomen die de minimale bijdrage aangeven, waardoor een minimale kwaliteitsverbetering wordt gegarandeerd. Deze zijn gebaseerd op de bedragen uit het voormalige Limburgs Kwaliteitsmenu. Daarnaast is er in voorkomende gevallen een extra en aanvullende kwaliteitsbijdrage als de ruimtelijke ontwikkeling meer invloed heeft op de omgeving en dientengevolge ook het verlies aan omgevingskwaliteit groter is. Hierbij wordt verwezen naar de tabel 2.

Tabel 2:

Module buitengebied / gebied	Thema in visie	Basiskwaliteit	Aanvullende kwaliteit
1a. Nieuwe landgoederen (niet toegestaan)	Landelijk en Natuurlijk Roerdalen (blz. 32)	N.v.t.	N.v.t.
1b. Uitbreiding bestaande landgoederen	Landelijk en Natuurlijk Roerdalen (blz. 32)	Ruimtelijk en landschappelijke inpassing	€100 per m2 nieuwe bebouwing en €1 per nieuw m2 gebruik
2. Gebiedseigen recreatie en toerisme	Toeristisch Roerdalen (blz. 38)	Ruimtelijk en landschappelijke inpassing	€ 10 per m2 bruto vloer oppervlak en verharding
3. Niet-gebiedseigen recreatie en toerisme	Toeristisch Roerdalen (blz.38)	Ruimtelijk en landschappelijke inpassing	€ 25 per m2 bruto vloer oppervlak (grootschalige Leisure is €50)
4a. Nieuwe en verplaatsing agrarische (en agrarisch aanverwante) bedrijven	Landelijk en Natuurlijk Roerdalen (blz. 32)	Ruimtelijk en landschappelijke inpassing	N.v.t.
4b. Uitbreiding agrarische (en agrarisch aanverwante) bedrijven	Landelijk en Natuurlijk Roerdalen (blz. 32)	Ruimtelijk en landschappelijke inpassing	N.v.t.
4c. Intensieve veehouderij	Landelijk en Natuurlijk Roerdalen (blz. 32)	Ruimtelijk en landschappelijke inpassing	N.v.t.
5a. Nieuwe glastuinbouw (niet toegestaan)	Landelijk en Natuurlijk Roerdalen (blz. 32)	N.v.t.	N.v.t.
5b. Uitbreiding glastuinbouw (tot max. 2.500 m^2 in agrarisch gebied en tot max. 5.000m2 in LOG)	Landelijk en Natuurlijk Roerdalen (blz. 32)	Ruimtelijk en landschappelijke inpassing	€ 5 per m2 nieuw bouwvlak
6a. Nieuw bedrijventerrein (alleen indien meerwaarde voor gemeente is aangetoond)	Ondernemend Roerdalen (blz. 42)	Ruimtelijk en landschappelijke inpassing	€ 5 per m2 bedrijventerrein (exploitatiegebied)
6b. Uitbreiding bedrijventerrein	Ondernemend Roerdalen (blz. 42)	Ruimtelijk en landschappelijke inpassing	€ 5 per m2 bedrijventerrein (exploitatiegebied)
7a. Solitaire (commerciële) bedrijven/kantoren (niet aan huis)	Landelijk en Natuurlijk Roerdalen (blz. 32)	Ruimtelijk en landschappelijke inpassing	zie onder 10d. Mag alleen in Vrijkomende Agrarische Bebouwing.
7b. Uitbreiding Solitaire (commerciële) bedrijven/kantoren (niet aan huis)	Ondernemend Roerdalen (blz. 42)	Ruimtelijk en landschappelijke inpassing	€ 35 per m2 nieuwe bebouwing, €1 per m2 nieuw gebruik
8a. Nieuwe (solitaire) (recreatie)woningen (niet toegestaan)	Wonen in Roerdalen (blz. 26)	N.v.t.	N.v.t.
8b. Uitbreiding (solitaire) (recreatie)woningen	Wonen in Roerdalen (blz. 26)	Ruimtelijk en landschappelijke inpassing	€ 100 per m^2 bouwvlak én financiële compensatie per toe te voegen type conform Beleidsregel woningbouw-compensatie Roerdalen (2019)
9. Projectmatige woningbouw (niet toegestaan)	Wonen in Roerdalen (blz. 26)	N.v.t.	N.v.t.
10. Overig (gebouwde) functies			
10a. Niet commerciële maatschappelijke voorzieningen	Samen Roerdalen (blz. 25	Ruimtelijk en landschappelijke inpassing	N.v.t.

10b. Commerciële maatschappelijke voorzieningen	Toeristisch Roerdalen (blz. 38)	Ruimtelijk en landschappelijke inpassing	€ 25 per m2 nieuwe bebouwing en €1 per m2 nieuw gebruik.
10c. Functiewijziging naar (recreatie)woning	Landelijk en Natuurlijk Roerdalen (blz. 32)	Ruimtelijk en landschappelijke inpassing	Uitgangspunt is dat de bestaande woning mag worden voortgezet. Vermindering bouwvlak. Bebouwing tot max 750 m2. Bij cultuurhistorisch waardevolle panden (vastgestelde monumenten) mogen 3 woningen mits recreatie, toerisme en zorg niet mogelijk zijn.
10d. Functiewijziging naar solitaire bedrijven/kantoren (niet aan huis)	Landelijk en Natuurlijk Roerdalen (blz. 32)	Ruimtelijk en landschappelijke inpassing	Vermindering bouwvlak en bebouwing (richtlijn 50%), anders €35 per m2 nieuwe bestemming.
10e. Functiewijziging naar gebiedseigen recreatie en toerisme (en zorg)	Landelijk en Natuurlijk Roerdalen (blz. 32)	Ruimtelijk en landschappelijke inpassing	Vermindering bouwvlak en bebouwing (richtlijn 50%), anders €10 per bruto vloer oppervlak
10f. Functiewijziging naar niet gebiedseigen recreatie en toerisme (en zorg)	Landelijk en Natuurlijk Roerdalen (blz. 32)	Ruimtelijk en landschappelijke inpassing	Vermindering bouwvlak en bebouwing (richtlijn 50%), anders €25 per bruto vloer oppervlak (€50 grootschalige Leisure).
10g. Infrastructuur	Gezond en veilig Roerdalen (blz. 50)	Ruimtelijk en landschappelijke inpassing	N.v.t.
10h. Huisvesting arbeidsmigranten	Wonen in Roerdalen (blz. 26)	Ruimtelijk en landschappelijke inpassing	N.v.t.
11. Grootschalige energievoorzieningen	Landelijk en Natuurlijk Roerdalen (blz. 32) en Duurzaam Roerdalen (blz. 46)	Ruimtelijk en landschappelijke inpassing	N.v.t.
<u>Module bebouwd gebied / gebied</u> **<u>(binnen de kerngrenzen)</u>**			
12. Woningen (incl. woningbouwcompensatie)	Wonen in Roerdalen (blz. 26)	N.v.t.	€ 35 per m2 bouwvlak én financiële compensatie per toe te voegen type conform Beleidsregel woningbouw-compensatie Roerdalen (2019)
13. Projectmatige woningbouw	Wonen in Roerdalen (blz. 26)	N.v.t.	Maatwerkafspraak via grondexploitatie én financiële compensatie per toe te voegen type conform Beleidsregel woningbouw-compensatie Roerdalen (2019)

Stap 4: Bepalen wijze van tegenprestatie

Via kwaliteitsverbetering wordt vervolgens de (ruimtelijke) ingreep die door een ontwikkeling plaatsvindt gecompenseerd. Als eerste wordt bekeken of compensatie op eigen terrein mogelijk is. Als dit niet mogelijk is, kan elders in onze gemeente worden gecompenseerd. Is ook dit niet mogelijk, dan kan worden gecompenseerd door een financiële kwaliteitsbijdrage af te dragen in ons gemeentelijke kwaliteitsvoorziening (zie stap 4). In overleg tussen gemeente en initiatiefnemer wordt bepaald of fysieke kwaliteitsverbetering mogelijk is of dat een bijdrage wordt gestort in de Voorziening LKM. Bij gebiedseigen-ontwikkelingen (zoals module gebiedseigen toerisme en recreatie) geldt dat gestreefd wordt naar een kwaliteitsbijdrage 'in natura': ter plekke of in hetzelfde landschapstype. Hierbij wordt gedacht aan:

- Realisering nieuw groen, landschap en herstel cultuurhistorie
- Lijnvormige beplantingselementen
- Natuurontwikkeling
- Ontwikkelen landschappelijke en cultuurhistorische waarden
- Afname van bebouwing
- Saneren bedrijfsbebouwing
- Stimuleren vernatting
- Overgang kern-buitengebied

De kwaliteitsverbeterende maatregel moet duurzaam zijn en verzacht waar mogelijk de impact van de ruimtelijke ontwikkeling op het omliggende landschap. Het werken met inheems, gebiedseigen groen is verplicht, het leveren van kwaliteit staat centraal en gestreefd wordt naar natuurlijk materiaalgebruik. Realisatie van de kwaliteitsverbeterende maatregelen dient publiekrechtelijk planologisch geborgd te worden en via een privaatrechtelijke overeenkomst. De kwaliteitsverbeterende maatregel dient binnen één jaar na realisatie van de ruimtelijke ontwikkeling aangebracht te zijn. De tegenprestatie wordt altijd ter beoordeling voorgelegd aan de omgevingscommissie MER. Het leggen van zonnepanelen wordt ook niet gezien als een kwaliteitsverbeterende maatregelen.

Stap 5: Fondsafdracht indien (volledige) fysieke compensatie niet mogelijk is.

Het is dus aan de initiatiefnemer om te zorgen dat kwaliteitsverbeteringen in natura plaatsvinden. Pas als aantoonbaar geen fysieke maatregel mogelijk of wenselijk is op die locatie, is een financiële bijdrage in de Voorziening LKM aan de orde. Ruimtelijk/landschappelijke inpassing kan in geld worden gecompenseerd maar moet altijd ter plaatse worden gerealiseerd.

Aangezien de kwaliteitsverbeterende maatregel van ruimtelijke ontwikkelingen in Roerdalen dus niet altijd betrekking hebben op dezelfde locatie als de ontwikkeling, is bij het opstellen van de Structuurvisie Roerdalen 2030 al een Voorziening LKM opgericht. Hierin worden de (financiële) bijdragen gestort van de ruimtelijke ontwikkelingen. Vervolgens moet de Voorziening LKM worden ingezet voor de plannen en projecten in de projectenlijst. Een en ander wordt vastgelegd in een privaatrechtelijke overeenkomst tussen de initiatiefnemer en de gemeente. Er wordt nog nader onderzocht of de Voorziening LKM breder kan worden ingezet (behoud cultuurhistorie, aanpak verkeersonveilige situaties etc.)

1 *Asbestsanering maakt geen onderdeel uit van de kwaliteitsverbetering, want is immers een wettelijke verplichting en kan daarmee niet worden ingezet als tegenprestatie.*

Bijlage 2 Staat van Horeca-activiteiten

Categorie I 'lichte horeca'
Bedrijven die in beginsel alleen overdag en 's avonds behoeven te zijn geopend (vooral verstrekking van etenswaren en maaltijden) en daardoor slechts beperkte hinder voor omwonenden veroorzaken. Binnen deze categorie worden de volgende subcategorieën onderscheiden:
1a. Aan de detailhandelsfunctie verwante horeca
1b. Overige lichte horeca
1c. Bedrijven met een relatief grote verkeersaantrekkende werking

- bedrijven genoemd onder 1a en 1b met een bedrijfsoppervlak van meer dan 250 m²;
- restaurant met bezorg- en/of afhaalservice.

Categorie 2 'middelzware horeca'
Bedrijven die normaal gesproken ook delen van de nacht geopend zijn en die daardoor aanzienlijke hinder voor omwonenden kunnen veroorzaken.
Categorie 3 'zware horeca'
Bedrijven die voor een goed functioneren ook 'snachts geopend zijn en die tevens een groot aantal bezoekers aantrekken en daardoor grote hinder voor de omgeving met zich mee kunnen brengen:

- dancing;
- discotheek;
- nachtclub;
- partycentrum (regulier gebruik ten behoeve van feesten en muziek-/dansevenementen).

12-3-2024

Landschappelijk inpassingsplan

Herkenbosserweg 2, Vlodrop

BNL advies

Landschapsarchitectuur en ecologisch advies

R.J.L. Bijvelds (Rik)
LANDSCHAPSONTWERPER BNL ADVIES

Telefoonstraat 2, 5428 GJ Venhorst - 0618904606 - info@bnladvies.nl - www.bnladvies.nl -
IBAN nr: NL94KNAB0257675221 - KvK nr: 72316144 - BTW nr: NL001171642B68

Landschappelijk inpassingsplan, ten behoeve van de geplande ruimtelijke ontwikkelingen, op de locatie:

Herkenbosserweg 2, Vlodrop

Colofon:

Opgesteld door:	BNL advies Telefoonstraat 2 5428 GJ Venhorst T: 06 18 90 46 06 E: info@bnladvies.nl W: www.bnladvies.nl
Projectlocatie:	Herkenbosserweg 2 6063 NL Vlodrop
Status:	definitief
Versie:	22189.LIP
Datum:	12-3-2024
Auteur:	Ing. R.J.L. Bijvelds (Rik)

BNL advies
Landschapsarchitectuur en ecologisch advies

Inhoud

Colofon: 1
Inleiding 3
1. Planbeschrijving 4
1.1 Kwaliteitskader Roerdalen 4
1.2 Situering van het plangebied 4
1.3 Bodemmorfologie binnen het plangebied 5
1.4 Landschapsanalyse Herkenbosserweg 2, Vlodrop. 6
Bos- en mozaïeklandschap 6
Provinciale visie omgeving Herkenbosserweg 2, Vlodrop 6
2. Het inrichtingsplan 8
2.1 Knip- en scheerhaag 8
2.2 Landschapsbomen 8
2.3 Houtsingel 8
3. Plantlijst 9
4. Aanleg nieuwe landschapselementen 10
4.1 Grondbewerking 10
4.2 Grondverbetering 10
4.3 Opkuilen 10
4.4 Uitzetten 10
4.5 Planten 11
5. Onderhoud/beheer landschapselementen 13
5.1 Onkruidbestrijding 13
5.2 Beheer 1e groeiseizoen 13
5.3 Snoeien 13
6. Conclusie 14
Bijlage 1: Landschappelijk inpassingsplan Herkenbosserweg 2, Roerdalen 15

Telefoonstraat 2, 5428 GJ Venhorst - 0618904606 - info@bnladvies.nl - www.bnladvies.nl -
IBAN nr: NL94KNAB0257675221 - KvK nr: 72316144 - BTW nr: NL001171642B68

Inleiding

De initiatiefnemer, heeft voornemens op de locatie Herkenbosserweg 2 te Vlodrop, de bestaande buitenverkoop/ presentatieruimte, behorend bij de bestaande bedrijfslocatie uit te breiden op kavel 802.

De gemeente Roerdalen eist bij deze geplande ontwikkeling een landschappelijke inpassing van de te ontwikkelen kavel welke aansluit aan de direct aangrenzende omgeving en natuurdoeltype. Voorliggend plan geeft de invulling weer van de beoogde landschappelijke inpassing op de locatie: Herkenbosserweg 2 Vlodrop.

Telefoonstraat 2, 5428 GJ Venhorst – 0618904606 – info@bnladvies.nl – www.bnladvies.nl –
IBAN nr: NL94KNAB0257675221 – KvK nr: 72316144 – BTW nr: NL001171642B68

1. Planbeschrijving

1.1 Kwaliteitskader Roerdalen

De geplande ontwikkeling op de locatie Herkenbosserweg 2 te Vlodrop betreft:

- *Het uitbreiden van de bestaande buitenverkoop/ presentatieruimte bij het tuincentrum.*

Binnen de geplande ontwikkeling wordt een goede landschappelijke inpassing van de kavel ge-eist. Daarnaast wordt en er een aanvullende kwaliteit van €1,- per m2 nieuw gebruik gevraagd.

1.2 Situering van het plangebied

Het plangebied is noordoostelijk gelegen van de kern van Vlodrop (zie afbeelding 1). De gronden zijn momenteel in gebruik als agrarische grond. In de nieuwe situtaie worden de gronden ingezet voor parkeren, buitenverkoopruimte en landschappelijke inpassing.



Afbeelding 1: Globale ligging van het plangebied. De locatie, Herkenbosserweg 2, ten noordoosten van de kern van Vlodrop, wordt globaal aangeduid met de rode cirkel.

Telefoonstraat 2, 5428 GJ Venhorst - 0618904606 - info@bnladvies.nl - www.bnladvies.nl -
IBAN nr: NL94KNAB0257675221 - KvK nr: 72316144 - BTW nr: NL001171642B68



Afbeelding 2: de kavel / het plangebied waarbinnen de landschappelijke inpassing toegepast gaat worden, binnen de rode lijnen. Bron: Kadviewer.map5.nl, 21-10-2022

1.3 Bodemmorfologie binnen het plangebied

Het plangebied is gelegen ten noordoosten van Vlodrop. De ingebrachte gronden vallen binnen de zandgebieden van Nederland. Het perceel bevindt zich op de grondsoort: Holtpodzolgronden met de beschrijving: lemig fijn zand, met grondwatertrap 3b, zie afbeelding 3. (bron: bodemdata, 21-10-2022).



Afbeelding 3: grondsoort binnen het plangebied. Bron: bodemdata, 21-10-2022

Telefoonstraat 2, 5428 GJ Venhorst - 0618904606 - info@bnladvies.nl - www.bnladvies.nl -
IBAN nr: NL94KNAB0257675221 - KvK nr: 72316144 - BTW nr: NL001171642B68

1.4 Landschapsanalyse Herkenbosserweg 2, Vlodrop.

Het plangebied is gekoppeld aan het thema: ‘Mozaïek Landschap’ (zie afbeelding 4).

Bos- en mozaïeklandschap

De hoge- en laaggelegen zandgronden kenmerken zich door enerzijds het open karakter, afgewisseld met een meer kleinschalig landschap met een meer gesloten karakter en bossen. Het kleinschalige landschap is aangeduid als het bos- en mozaïeklandschap. Dit gebied kent apart herkenbare landschapskamers en kleinschalige landschapselementen (zoals houtwallen, pestbosjes en griften). De landschapskamers kennen grotendeels een agrarisch gebruik.

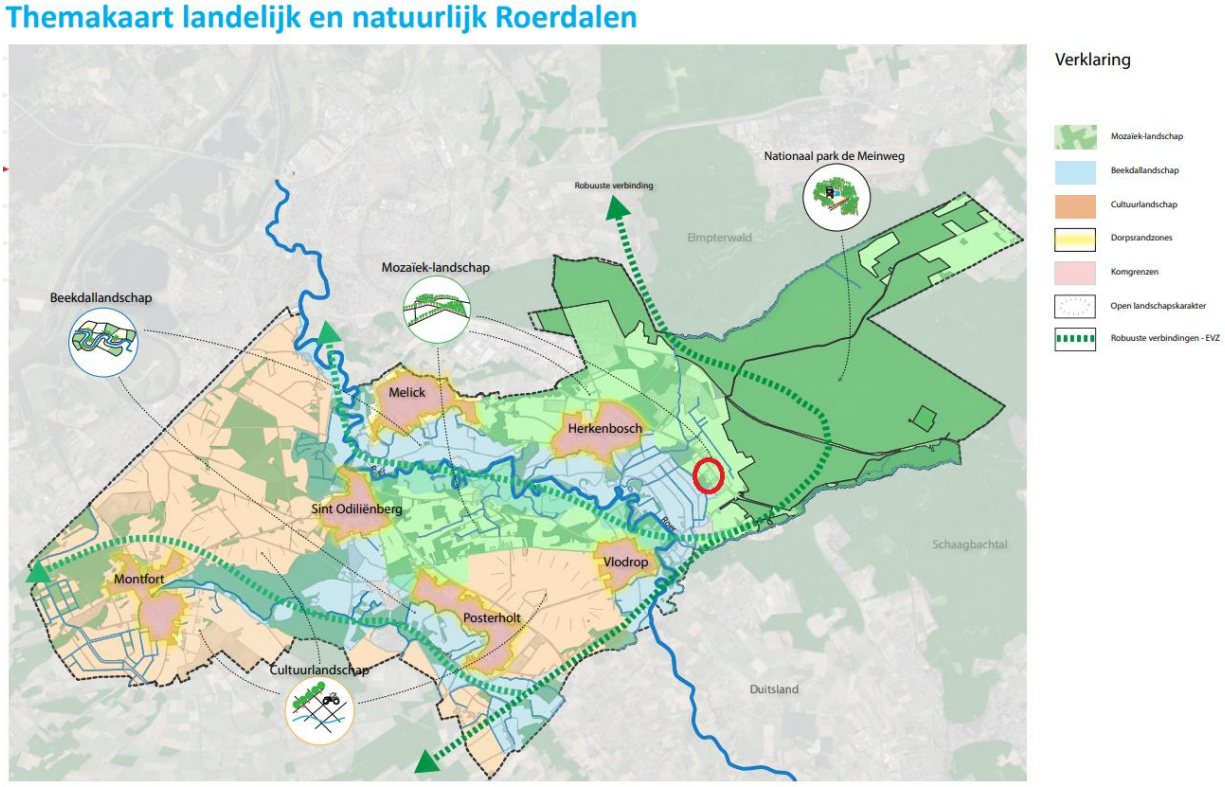

Afbeelding 4: Themakaart landelijk en natuurlijk Roerdalen. Bron: Omgevingsvisie Roerdalen 2050, 21-10-2022

Provinciale visie omgeving Herkenbosserweg 2, Vlodrop

Het plangebied is volgens het Landschapskader Noord- en Midden-Limburg gelegen binnen Kampen- en oude graslanden landschapstype (zie afbeelding 5). Binnen dit landschapstype zijn speerpunten (zie afbeelding 6):

- Stimuleren erfbeplantingen en versterken groenstructuren
- Ontwikkelen groenstructuren

Gezien de ligging in het thema ‘Mozaïek-Landschap’ en het landschapstype Kampen en oude graslanden is gekozen voor het aanleggen van landschapselementen in de vorm van een houtsingel met landschapsbomen in rij en knip- en scheerhagen aan de oostzijde om eenheid met de huidige situatie te creëren.

Deze landschapselementen zorgen voor een verbinding vanuit cultuurlandschap (oostelijk) naar een meer natuurlandschap (westelijk). Deze elementen bieden voor aanwezige flora en fauna in de omgeving belangrijke groei-, voedsel-, schuil-, en voorplantingsplaatsen.

Telefoonstraat 2, 5428 GJ Venhorst - 0618904606 - info@bnladvies.nl - www.bnladvies.nl -
IBAN nr: NL94KNAB0257675221 - KvK nr: 72316144 - BTW nr: NL001171642B68

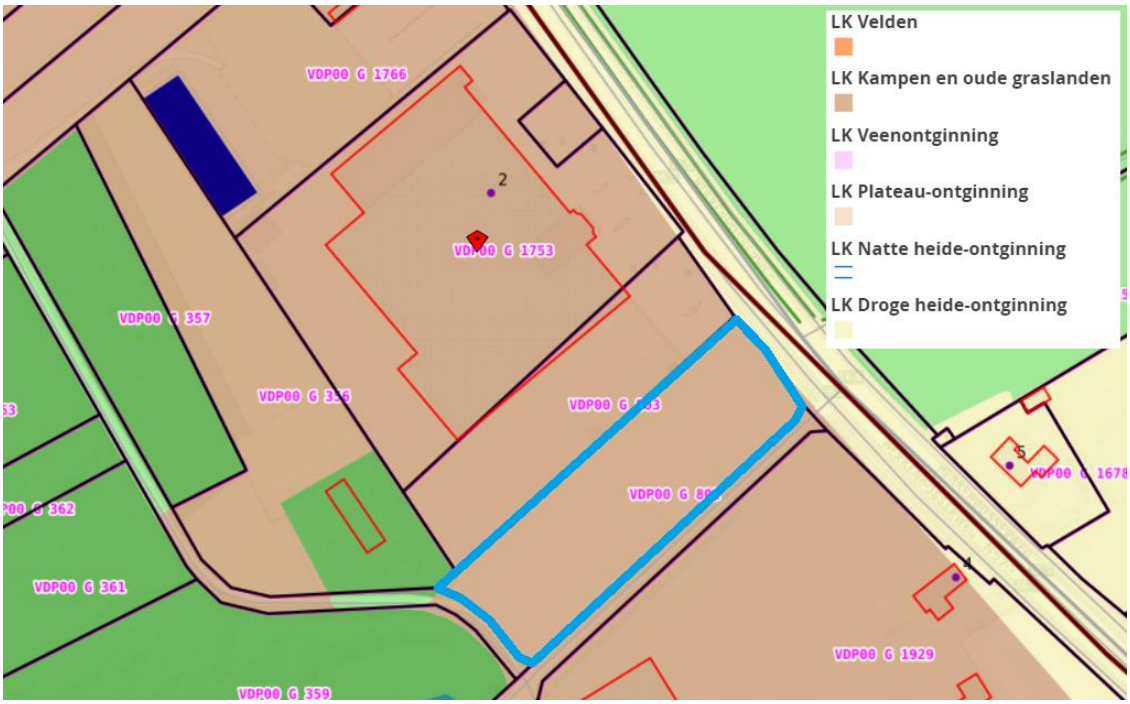

Afbeelding 5: Projectlocatie binnen het Kampen en oude graslanden landschapstype. Bron: Altlas Limburg, 21-10-2022

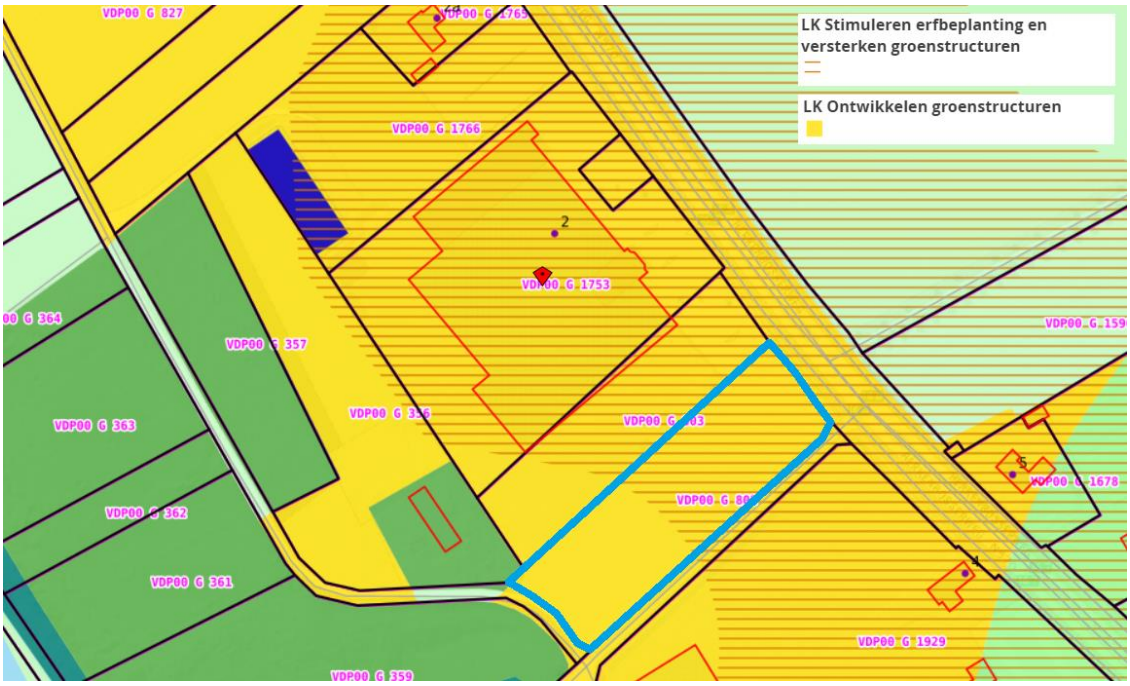

Afbeelding 6: Stimuleren en ontwikkelen erfbeplantingen en versterken groenstructuren. Bron: Altlas Limburg, 21-10-2022

De aan te leggen landschapselementen met bijbehorende aanleg- en onderhoudsaspecten zijn verder uitgewerkt vanaf hoofdstuk 2.

Telefoonstraat 2, 5428 GJ Venhorst - 0618904606 - info@bnladvies.nl - www.bnladvies.nl -
IBAN nr: NL94KNAB0257675221 - KvK nr: 72316144 - BTW nr: NL001171642B68

2. Het inrichtingsplan

Het landschappelijk inpassingsplan op de locatie Herkenbosserweg 2 te Vlodrop, bestaat uit diverse nieuw aan te leggen landschapselementen. De landschapselementen welke binnen het plangebied aangelegd gaan worden zijn:

- Knip- en scheerhaag
- Landschapsbomen
- Houtsingel

Het inrichtingsplan is opgenomen in bijlage 1.

2.1 Knip- en scheerhaag

Bestaand: De knip- en scheerhaag welke aanwezig is binnen het plangebied bestaat uit de soort: Photinia 'Red Robin'. Deze soort is niet inheems, maar om eenheid te creëren wordt deze naast de Herkenbosserweg wel doorgezet.

- Photinia fraseri 'Red Robin', 33 m1/ 165 stuks

Nieuw: De knip- en scheerhaag welke aangeplant gaat worden bestaat uit de soort:

- Ilex aquifolium, 33 m1/ 165 stuks

2.2 Landschapsbomen

De landschapsbomen welke aanwezig zijn binnen het plangebied bestaan uit de soort:

- Liquidambar styraciflua

Op de parkeerplaatsen worden, om eenheid te creëren op de parkeerplaats, vier nieuwe landschapsbomen in de soort Liquidambar styraciflua aangeplant.

In de aan te leggen houtsingel worden naast struikvormers ook landschapsbomen in geplant. Deze hebben een plantmaat van 14-16 met in totaal 20 stuks verdeeld over de housingel en niet in een rij geplant. De soorten waar het om gaat:

- Quercus robur, 5 stuks
- Fagus sylvatica, 5 stuks
- Tilia europaea, 5 stuks
- Tilia cordata, 5 stuks

2.3 Houtsingel

De houtsingel welke aan de zuid- en westgrens van de kavel aangeplant gaat worden bestaat diverse soorten boom- en struikvormers.

Deze boom- en struikvormers hebben allemaal hun eigen functie voor fauna in het gebied. Zo bloeien ze verschillend door het jaar heen en zorgen ze met hun bessen voor voedsel voor vogels en zoogdieren. Ook zijn de houtsingels een belangrijke plaats voor vogels en zoogdieren om zich voort te planten en te schuilen bij gevaar. Binnen dit plan wordt 1635 m2 aan houtsingel aangeplant. Plantlijst zie hoofdstuk 3.

Telefoonstraat 2, 5428 GJ Venhorst - 0618904606 - info@bnladvies.nl - www.bnladvies.nl -
IBAN nr: NL94KNAB0257675221 - KvK nr: 72316144 - BTW nr: NL001171642B68

3. Plantlijst

Plantlijst voor de landschappelijke inpassing op de locatie: Herkenbosserweg 2 Vlodrop

Grondsoort:	**Zandgrond**	
Totaal aantal landschapsbomen		**24 stuks**
Totaal aantal knip- en scheerhagen		**230 stuks**
Totaal aantal bosplantsoen (houtsingel)		**727 stuks**

Landschapsbomen, 16 stuks

Aantal	*Eenh.*	*Latijnse naam*	*Ned. Naam*	*Plantmaat*	*Type*
4	stuks	Liquidambar styr.	Amberboom	14-16	Hoogstam
5	stuks	Quercus robur	Zomereik	14-16	Hoogstam
5	stuks	Fagus sylvatica	Beuk	14-16	Hoogstam
5	stuks	Tilia europaea	Hollandse linde	14-16	Hoogstam
5	stuks	Tilia cordata	Winterlinde	14-16	Hoogstam

Houtsingel

Struikvormers, 80%

93	stuks	Viburnum opulus	Gelderse roos	80-100	Vulhout
64	stuks	Prunus padus	Gewone vogelkers	80-100	Vulhout
113	stuks	Ligustrum vulgare	Wilde liguster	80-100	Randsoort/ vulhout
113	stuks	Euonymus europaeus	Kardinaalsmuts	80-100	Randsoort/ vulhout
65	stuks	Ilex aquifolium	Hulst	80-100	vulhout
53	stuks	Rosa canina	Hondsroos	80-100	Randsoort
113	stuks	Cornus sanquinea	Rode kornoelje	80-100	Randsoort
113	stuks	Cornus mas	Gele kornoelje	80-100	Randsoort/ vulhout

Knip- en scheerhaag

165	stuks	Ilex aquifolium	Hulst	80-100	Haagplantsoen
165	stuks	Photinia 'Red Robin'	Glansmispel	80-100	Haagplantsoen

Telefoonstraat 2, 5428 GJ Venhorst - 0618904606 - info@bnladvies.nl - www.bnladvies.nl -
IBAN nr: NL94KNAB0257675221 - KvK nr: 72316144 - BTW nr: NL001171642B68

4. Aanleg nieuwe landschapselementen

4.1 Grondbewerking

Landschapsbomen: plantgat graven van 100*100*100 cm. De bodem in het plantgat dient minimaal 20 cm diep te worden losgemaakt. Dit ter bevordering van de aangroei.

Houtsingel en knip- en scheerhaag: De beplanten oppervlakte dient 60 cm diep losgemaakt te worden. Dit is nodig ter verbetering van bodemstructuur. Voor bouwland volstaat diepwoelen of ploegen, daarna cultivateren of eggen. Voor weilanden en ruig terrein geldt: eerst frezen, daarna diepwoelen, ploegen of spitten en als laatste cultivateren of eggen.

4.2 Grondverbetering

Landschapsbomen, houtsingel en knip- en scheerhaag: De keuze van het plantsoen is zodanig dat extra bemesting in principe niet nodig is. Door 2m3 compost per 100m2 in te werken zal de beplanting beter aanslaan en kan het meer droogte verdragen.

4.3 Opkuilen

De planten dienen direct na levering opgekuild te worden! Na opkuilen dient de beplanting zo snel mogelijk op de definitieve plaats te worden geplant (niet opkuilen in vorstperiode).

Knip- en scheerhaag en houtsingel: In 30 cm diepe sleuf. Zorg dat de wortels in zijn geheel onder de grond zitten om uitdroging te voorkomen.

Landschapsbomen: In 60 cm diepe sleuf. Zorg dat de wortels in zijn geheel onder de grond zitten om uitdroging te voorkomen.

4.4 Uitzetten

Knip- en scheerhaag: Plantafstand 20 cm hart op hart, 5 stuks per m1, in een enkele rij (zie afbeelding 7).



Afbeelding 7: planten in rijverband, met een plantafstand van 20 cm hart op hart.

Houtsingel: plantafstand 1.50 * 1.50 m (zie afbeelding 8)



Afbeelding 8: planten in rijverband, plantafstand tussen de planten 1,50 m en plantafstand tussen de planten 1,50 m

Landschapsbomen: Zie inrichtingsplan

Telefoonstraat 2, 5428 GJ Venhorst - 0618904606 - info@bnladvies.nl - www.bnladvies.nl -
IBAN nr: NL94KNAB0257675221 - KvK nr: 72316144 - BTW nr: NL001171642B68

4.5 Planten

Knip- en scheerhaag:

- Pootlijn uitzetten
- 1e persoon plantgat graven van 2 spades diep.
- 2e persoon neemt bussel planten, plant in plantgat zetten met een afstand van 20 cm hart op hart (zelfde diepte als op de kwekerij), grond aanvullen en als laatste de grond aandrukken.

Houtsingel:

- Pootlijn uitzetten
- 1e persoon plantgat graven van 2 spades diep.
- 2e persoon neemt bussel planten, plant in plantgat zetten met een afstand van 50 cm hart op hart (zelfde diepte als op de kwekerij), grond aanvullen en als laatste de grond aandrukken.

Planten zetten in groepen van 3-5 stuks bij elkaar. Dus niet alles door elkaar planten, dit komt de groei en het eindbeeld niet ten goede.

Landschapsbomen:
Plaats eerst de boompalen in het plantgat (met grondboor en/of houten hamer). De boompaal moet aan de windzijde van de boom geplaatst worden, dit is aan de zuidwestzijde van de boom. Na het plaatsen van de boompaal kan de boom geplant worden. Plaats deze op 15 cm afstand van de boompaal en niet dieper dan dat de boom op de kwekerij gestaan heeft. Na het plaatsen van de boom kan de grond aangevuld worden. Schud een aantal keer met de boom zodat de grond goed tussen de wortels zakt. Na het aanvullen van de grond de grond aandrukken zodat hij stevig in de grond staat. Als laatste breng je de boomband aan op 5 tot 10 cm van de bovenkant van de boompaal (zie afbeelding 9 voor plantinstructies).

Zorg dat de planten het eerste jaar na aanplant voldoende water krijgen. Eventueel kunnen ze bij het planten van de bomen, de bomen aanwateren. Hierdoor spoelt het zand goed tussen de wortels.

Telefoonstraat 2, 5428 GJ Venhorst - 0618904606 - info@bnladvies.nl - www.bnladvies.nl -
IBAN nr: NL94KNAB0257675221 - KvK nr: 72316144 - BTW nr: NL001171642B68

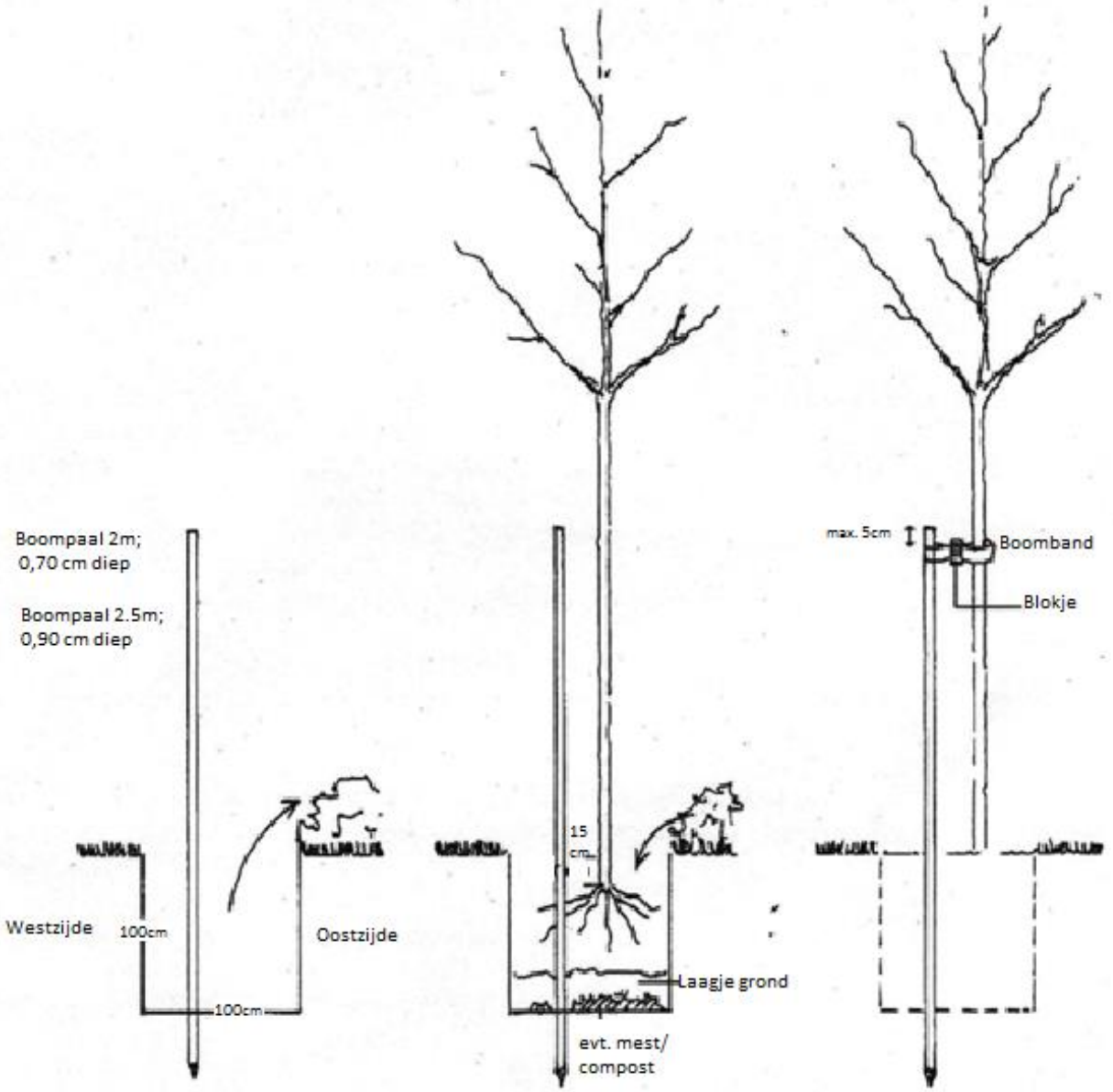

Afbeelding 9: Plantinstructie bomen

Telefoonstraat 2, 5428 GJ Venhorst – 0618904606 – info@bnladvies.nl – www.bnladvies.nl –
IBAN nr: NL94KNAB0257675221 – KvK nr: 72316144 – BTW nr: NL001171642B68

5. Onderhoud/beheer landschapselementen

De bestaande landschapsbeplanting dient op de juiste manier onderhouden te worden, zodat de beplanting zich kan ontwikkelen naar 'volwassen' fase. Wat dat onderhoud inhoud staat hieronder beschreven.

5.1 Onkruidbestrijding

De beplanting dient gedurende het groeiseizoen zo goed mogelijk onkruidvrij te worden gehouden. Schoffelen, cultivateren en plukken zijn de mogelijkheden. Zorg ervoor dat het onkruid niet gaat overheersen waardoor de planten overwoekerd kunnen worden.

5.2 Beheer 1e groeiseizoen

Het is belangrijk om in het eerste groeiseizoen de nieuwe beplanting water te geven. De frequentie waarin dit plaats moet vinden zal bepaald moeten worden aan de hand van de 'vraag' van de beplanting. Dit zal gedurende het seizoen bekeken moeten worden. Ook het 2e jaar kan het nodig zijn om de beplanting naar behoefte water te geven.

Na het eerste groeiseizoen zal bekeken moeten worden of en zo ja hoeveel beplanting er ingeboet moet worden. Belangrijk is het om de inboet aan het einde van het groeiseizoen op te nemen wanneer de goede beplanting nog in blad staat. Zo kun je duidelijk zien hoeveel beplanting er dood is gegaan. Het beste is om de dode beplanting te verwijderen en op een tekening aan te geven waar en hoeveel beplanting er dood is gegaan. De inboet kan dan in het zelfde plantseizoen opnieuw geplant worden.

Het is heel belangrijk om de nieuwe beplanting welke ingeboet is het eerste en zo nodig tweede groeiseizoen water te geven.

5.3 Snoeien

Knip- en scheerhaag: 2 x per jaar snoeien op de gewenste hoogte en breedte

Houtsingel: Om te voorkomen dat de beplanting te weinig ruimte heeft om te groeien, zal na 3-5 jaar, 1/5 deel van de beplanting (struikvormers) moeten worden afgezet (vlak boven de grond afzagen) of uitsnoeien (grootste stammen verwijderen en kleine scheuten laten staan). Dit dient jaarlijks herhaalt te worden zodat uiteindelijk alle planten om de 5 jaar verjongt worden.

Mooie exemplaren van onder andere de eik, beuk en linde (welke vallen onder de boomvormers) kunnen als boom worden opgesnoeid. Dit kan na 5 jaar worden herhaald zodat uiteindelijk om de 6 tot 10 meter één boom overblijft met een onderbegroeiing van struiken. Het is ook mogelijk om deze boomvormers mee te nemen in het snoeiproces om de 4 á 6 jaar.

Landschapsbomen: Eens per 3 jaar begeleidingsnoei toepassen en wanneer nodig jaarlijks boombanden losser zetten.

Telefoonstraat 2, 5428 GJ Venhorst - 0618904606 - info@bnladvies.nl - www.bnladvies.nl -
IBAN nr: NL94KNAB0257675221 - KvK nr: 72316144 - BTW nr: NL001171642B68

6. Conclusie

Vanuit de gemeente Roerdalen is de eis gesteld om te voldoen aan een goede landschappelijke inpassing van de te ontwikkelen kavel. Hier wordt door de aanleg en onderhoud van onderstaande landschappelijke elementen aan voldaan.

- Knip- en scheerhagen
- Houtsingel
- Landschapsbomen

Telefoonstraat 2, 5428 GJ Venhorst – 0618904606 – info@bnladvies.nl – www.bnladvies.nl –
IBAN nr: NL94KNAB0257675221 – KvK nr: 72316144 – BTW nr: NL001171642B68

Bijlage 1: Landschappelijk inpassingsplan Herkenbosserweg 2, Roerdalen

Telefoonstraat 2, 5428 GJ Venhorst – 0618904606 – info@bnladvies.nl – www.bnladvies.nl –
IBAN nr: NL94KNAB0257675221 – KvK nr: 72316144 – BTW nr: NL001171642B68

Landschappelijk inpassingsplan

Herkenbosserweg 2, Vlodrop

Legenda boomsoorten

Qr = Quercus robur
Fs = Fagus sylvatica
Te = Tilia europaea
Tv = Tilia cordata
Plantmaat: 14–16 HO



BNL advies
Landschapsarchitectuur en ecologisch advies

omschrijving	- Landschappelijk inpassingsplan	datum	- 13-10-2022
	-	wijz.data	- 05-03-2024
opdrachtgever	- B. Schmitz	schaal	1:750 (A3-formaat)
adres	- Herkenbosserweg 2, Vlodrop		

Bu·RO Ester
BUITENGEBIED & RUIMTELIJKE ORDENING

Princenweg 42a
6002 AK Weert
T 06 - 294 209 18
E ester@buro-ester.nl
I www.buro-ester.nl





Bestemmingsplan 'Herkenbosserweg 2, Vlodrop – uitbreiding tuincentrum'

Toelichting

Gemeente Roerdalen

Toelichting

Bestemmingsplan ‘Herkenbosserweg 2, Vlodrop – uitbreiding tuincentrum’

Gemeente Roerdalen

Plangebied:	Herkenbosserweg ongenummerd, Vlodrop Kadastraal bekend als gemeente Vlodrop, sectie G, nummer 802, 803, 1753, 1754 (allen geheel) en 1766 (gedeeltelijk)
Datum:	30 mei 2024
Status:	vastgesteld
IMRO-code:	NL.IMRO.1669.BPHerkenbw2-VG01

Inhoudsopgave

1. Inleiding 5
1.1. Aanleiding en doel 5
1.2. Ligging van het plangebied 6
1.3. Geldend bestemmingsplan 6
1.4. Leeswijzer 7

2. Planbeschrijving uitbreiding Tuincentrum Schmitz 8
2.1. Gebiedsbeschrijving 8
2.2. Voorgenomen ontwikkeling 11

3. Beleidskader 17
3.1. Rijksbeleid 17
3.2. Provinciaal beleid 19
3.3. Regionaal beleid 23
3.4. Gemeentelijk beleid 25

4. Onderzoeksaspecten 28
4.1. Inleiding 28
4.2. Vormvrije m.e.r.-beoordeling 28
4.3. Bedrijven en milieuzonering 29
4.4. Bodem 32
4.5. Geluid 33
4.6. Luchtkwaliteit 33
4.7. Geur 35
4.8. Externe veiligheid 36
4.9. Waterparagraaf 38
4.10. Wet natuurbescherming 40
4.11. Archeologie en cultuurhistorie 44
4.12. Verkeer en parkeren 45

5. Juridische planopzet 47
5.1. Planstukken 47
5.2. Verbeelding 47
5.3. Regels 47

6. Uitvoerbaarheid 50
6.1. Economische uitvoerbaarheid 50
6.2. Maatschappelijke uitvoerbaarheid 50
6.3. Procedure 50

Bijlagen:

1. Indeling Tuincentrum Schmitz
2. Vooronderzoek bodem Herkenbosserweg 2 te Vlodrop - BodemInzicht, 12 september 2022
3. Toelichtende memo behorende bij Aerius-berekening Herkenbosserweg 2 te Vlodrop en Aerius-berekening - NOx Advies, 20 februari 2024

1. Inleiding

1.1. Aanleiding en doel

Sinds 1994 wordt aan de Herkenbosserweg 2 in Vlodrop een tuincentrum geëxploiteerd, destijds ontstaan na beëindiging van het agrarisch bedrijf (konijnenfokkerij). Tuincentrum Schmitz is een familiebedrijf, inmiddels in handen van de tweede generatie. In de afgelopen jaren heeft het bedrijf zich ontwikkeld tot een gespecialiseerd bedrijf, gericht op de Nederlandse en Duitse markt.

Enkele jaren geleden heeft het bedrijf het naastgelegen agrarisch perceel G802 aangekocht. Voornemen is dit bij het tuincentrum te betrekken in de vorm van parkeerruimte en buitenverkoopruimte.



Afbeelding 1. Luchtfoto Herkenbosserweg ongenummerd en verdere omgeving, bestaand deel tuincentrum met stippellijn weergegeven (bron: pdok.nl)

Het perceel G802 is bestemd als ‘Agrarisch met waarden – Landschapswaarden – 1’. Volgens de bestemmingsregels is op dit perceel agrarisch grondgebruik toegestaan, evenals het behoud en ontwikkeling van landschappelijke en cultuurhistorische waarden. Het bestaande deel van het tuincentrum is bestemd als ‘Detailhandel – Tuincentrum’.

De wens van initiatiefnemer om het perceel in gebruik te nemen als onderdeel van het tuincentrum past niet rechtstreeks binnen het vigerende bestemmingsplan "Buitengebied Roerdalen – 2e herziening". Het college van burgemeester en wethouders heeft echter besloten in te stemmen met uitbreiding van het tuincentrum in de vorm van parkeerplaats en buitenverkoopterrein. Aan de principemedewerking zijn een aantal voorwaarden verbonden.
Om de beoogde uitbreiding van het tuincentrum aan de Herkenbosserweg 2 te regelen, is voorliggend bestemmingsplan opgesteld. In hoofdstuk 3 wordt inhoudelijk op de gestelde voorwaarden ingegaan.

1.2. Ligging van het plangebied

Het plangebied is gelegen in het buitengebied van de gemeente Roerdalen, circa 2 kilometer ten noordoosten van Vlodrop en ruim 1 kilometer ten zuidoosten van Herkenbosch. De locatie wordt ontsloten door de doorgaande Herkenbosserweg en secundaire Veeweg. De Herkenbosserweg N 570 vormt de verbinding vanuit Roermond, via Herkenbosch naar Duitsland. De Veeweg is een secundaire weg in het buitengebied die voornamelijk wordt gebruikt door bestemmingsverkeer.

Het bestaande tuincentrum is gevestigd op het adres Herkenbosserweg 2. Het plangebied bestaat uit de percelen, kadastraal bekend als gemeente Vlodrop, sectie G, nummers 802, 803, 1753, 1754 (allen geheel) en 1766 (gedeeltelijk).



Afbeelding 2. Ligging plangebied Herkenbosserweg ongenummerd en directe omgeving (bron: pdok.nl)

Het gebied kan worden gekarakteriseerd als buitengebied langs een doorgaande weg met verspreid liggende bebouwing, omgeven door agrarische gronden, natuur en landschapselementen. Stedelijke functies zijn op enige afstand gelegen.

1.3. Geldend bestemmingsplan

Voor het plangebied geldt het bestemmingsplan "Buitengebied Roerdalen, 2e herziening" van de gemeente Roerdalen (vastgesteld 21 april 2016). Op 23 mei 2019 is het bestemmingsplan "Facetbestemmingsplan Vervallen bestemmingsplanregeling huisvesting (buitenlandse)

werknemers" vastgesteld door de gemeenteraad. Hierin zijn voor het plangebied en de beoogde ontwikkeling geen relevante wijzigingen opgenomen.

De gronden zijn in het geldend bestemmingsplan bestemd als 'Detailhandel – Tuincentrum' en 'Agrarisch met waarden – Landschapswaarden - 1'. Delen van het als 'tuincentrum' bestemde deel zijn aangewezen als bouwvlak. Binnen de agrarische bestemming is geen bouwvlak toegekend. Wel gelden voor het plangebied de dubbelbestemmingen 'Waarde – Archeologie – 5' en 'Waarde - Archeologie – 6' en de gebiedsaanduiding 'milieuzone – roerdalslenk III'.



Afbeelding 3. Uitsnede bestemmingsplan 'Buitengebied Roerdalen – 2e herziening' perceel G802 en directe omgeving (bron: ruimtelijkeplannen.nl)

In het geldend plan zijn geen wijzigings-, uitwerkings- of afwijkingsbevoegdheden opgenomen, waarmee de gewenste uitbreiding van het tuincentrum gerealiseerd kan worden. Om binnen het plangebied exact de mogelijkheden te bieden die gewenst zijn, is dit 'postzegel'bestemmingsplan opgesteld.

1.4. Leeswijzer

Het volgende hoofdstuk van deze toelichting beschrijft de huidige en gewenste situatie in het plangebied. Vervolgens wordt deze gewenste ontwikkeling in hoofdstuk 3 afgezet tegen de relevante beleidskaders. Hoofdstuk 4 toetst de milieugevolgen, waarna in hoofdstuk 5 de juridische planbeschrijving is opgenomen. Tenslotte behandelt hoofdstuk 6 de uitvoerbaarheid van het plan.

2. Planbeschrijving uitbreiding Tuincentrum Schmitz

In dit hoofdstuk wordt een korte beschrijving gegeven van de bestaande situatie in het plangebied en de beoogde situatie na de voorgenomen ontwikkeling.

2.1. Gebiedsbeschrijving

Het plangebied is al lange tijd in gebruik als tuincentrum en, voor het uitbreidingsdeel, agrarische productiegrond. Dit agrarisch gebruik bestaat afgelopen jaren uit gras-/ hooiland, eerdere jaren heeft ook akkerbouw plaatsgevonden. Uit historische kaarten blijkt dat het agrarisch gebruik in elk geval al dateert vanaf begin 1900. Ook wordt uit deze kaarten duidelijk dat destijds reeds bebouwing aanwezig was op de locatie Herkenbosserweg 2.



Afbeelding 4 t/m 9. Ontwikkeling plangebied op historische topografische kaarten 1900 – 2021 (bron: topotijdreis.nl)

Het uitbreidingsdeel van het tuincentrum is geheel onbebouwd en kent geen beplanting, behoudens voor de agrarische bedrijfsvoering. Het gehele terrein is op dit moment onverhard, en zover bekend nooit verhard geweest. De omvang van het perceel bedraagt 5.990 m^2.
Het bestaande deel van het tuincentrum omvat de percelen kadastraal bekend als gemeente Vlodrop, sectie G, nummers 803, 1753, 1754, 1765 en 1766 en heeft een totale omvang van 27.920 m^2. Hierop is wel bebouwing aanwezig in de vorm van hallen en een kas. Deze bebouwing is in gebruik als verkoopruimte, logistiek en ondersteunende ruimte. De buitenruimte heeft naast deze functies ook de functie parkeren.



Afbeelding 10. Plangebied en omgeving, met de in de BAG vastgelegde bebouwing (bron: pdok.nl)



Afbeelding 11. Zicht op het plangebied met links de uitbreidingsruimte en rechts het bestaande deel van Tuincentrum Schmitz



Afbeelding 12. Zicht op het plangebied vanaf de zuidzijde/ Veeweg



Afbeelding 13. Zicht vanuit de Veeweg over de uitbreidingsruimte naar het bestaande deel van Tuincentrum Schmitz

Het gebied kenmerkt zich als een agrarisch landschap omgeven door natuurlijke elementen en natuurgebied. De bebouwing is met name geconcentreerd aan de doorgaande Herkenbosserweg. Van oorsprong had de agrarische bedrijvigheid de overhand. Door de jaren heeft een aantal agrarische locaties een bedrijfsfunctie of burgerwoonfunctie gekregen. Ten zuiden van het plangebied, aan de overzijde van de Veeweg, ligt eveneens een tuincentrum.
De Herkenbosserweg is een provinciale weg bestaande uit 2 rijstroken met vrijliggend fietspad. Ter plaatse van de inrit van het tuincentrum zijn aparte in- en uitvoegstroken aanwezig. De Veeweg is een secundaire weg in het buitengebied, voornamelijk ter ontsluiting van aangrenzende (agrarische) percelen. Deze weg bestaat uit één rijbaan met plaatselijk brede bermen, maar zonder verdere beplanting of verkeersvoorzieningen. Er zijn geen rijbaanmarkering of langzaamverkeersvoorzieningen aanwezig.

2.2. Voorgenomen ontwikkeling

Het agrarisch deel van het plangebied, perceel G802, is enkele jaren geleden aangekocht door Tuincentrum Schmitz en inmiddels is de wens ontstaan om dit bij de bedrijfsvoering te betrekken. Het terrein wordt ingericht als parkeerterrein en buitenverkoopruimte, beide functies in het verlengde van het aangrenzend terrein dat reeds deel uitmaakt van het tuincentrum.
De voorste ca. 810 m^2 wordt ingericht voor parkeren, waarbij de indeling van het bestaande parkeerterrein wordt voortgezet. Het betreft 4 stroken schuin parkeren met een doorgaande route en in de middenstrook enkele groenelementen.
Het parkeerterrein dient ter vervanging van de noodparkeerplaats, die aan de noordzijde van het bedrijf gelegen is. Een braakliggend deel, grenzend aan het formele parkeerterrein, is hier door de tijd gaan dienen als noodoverloop op drukke dagen. Dit terrein is echter niet ingericht ten behoeve van parkeren, waardoor verkeersstromen chaotisch verlopen hetgeen de verkeersveiligheid niet bevordert. Ook ligt dit deel op aanzienlijke afstand van de entree waardoor bezoekers relatief ver moeten lopen naar en van de winkel. Door de ingebruikname van een deel van het plangebied voor parkeren wordt de verkeersveiligheid vergroot evenals het gebruiksgemak voor bezoekers.

Het zuidwestelijk deel van het plangebied, met een omvang van ongeveer 3.550 m^2, wordt ingericht als buitenverkoopruimte, aansluitend bij het bestaande buitenverkoopdeel. Deze gronden worden met name benut voor uitstalling van producten, waarbij gebruik kan worden gemaakt van themavelden, kleinschalig aan het bedrijf verwant gebruik ter (kinder)vermaak en/ of educatieve objecten (te denken valt aan een kleinschalige kinderboerderij of enkele natuurlijke speelelementen). Binnen de uitbreidingslocatie wordt geen bouwvlak toegekend. Het oprichten van gebouwen en overkappingen is niet toegestaan.

Rond de parkeergelegenheid en buitenverkoopruimte wordt een robuuste groenstructuur aangelegd.



Afbeelding 14. Referentiebeeld/ Bestaande buitenverkoopruimte Tuincentrum Schmitz



Afbeelding 15. Referentiebeeld/ Bestaand parkeerterrein Tuincentrum Schmitz



Afbeelding 16. Weergave toekomstige inrichting uitbreidingsdeel plangebied

Motivering situering uitbreiding

De indruk kan bestaan dat binnen het geldende bestemmingsvlak 'Detailhandel - Tuincentrum' nog ruimte aanwezig is om de gewenste uitbreiding te realiseren. Dit merendeels onbebouwde terrein aan de noordzijde van het bedrijf is echter wel degelijk in gebruik ten dienste van de bedrijfsvoering. Ook zijn er overige redenen om dit terrein niet om te vormen tot buitenverkoopruimte. Eén en ander wordt hieronder nader omschreven.

De belangrijkste functies op het bedrijf zijn de binnen- en buitenverkoopruimte van het tuincentrum, de binnen- en buitenlogistiek, het parkeerterrein voor bezoekers en de bedrijfswoning. Tevens is een waterbekken aanwezig waar het hemelwater wordt opgevangen ten behoeve van hergebruik en zijn er ondersteunende ruimtes zoals kantoor en kantine. Verwezen wordt naar bijlage 1 voor een weergave van de functies op het terrein.

De bedrijfsopzet is bewust zodanig dat het bezoekersdeel en logistieke deel zoveel mogelijk gescheiden zijn. Dit heeft drie belangrijke voordelen:

1. Efficiënte en praktische bedrijfsvoering door het clusteren van deelfuncties;
2. Zo min mogelijk 'kruisingen' tussen het vrachtverkeer en de bezoekers ten behoeve van de verkeersveiligheid. Deze verkeersstromen worden direct na de inrit zoveel mogelijk gescheiden om onveilige situaties te voorkomen;
3. De situering en indeling van de verkoopruimtes (binnen en buiten) is bepalend voor de noodzakelijke inzet van personeel. Door clustering en een overzichtelijke terreinindeling kan hier op een efficiënte manier mee omgegaan worden.



Afbeelding 17. Uitsnede Indeling Tuincentrum Schmitz (volledige afbeelding in bijlage)

Daarnaast is de huidige indeling van uit een aantal andere aspecten gewenst.

Zichtbaarheid en aantrekkingskracht entree

De bezoekersentree van het bedrijf is iets links van het midden van het hoofdgebouw gelegen. Het is gewenst dat bezoekers vanuit de parkeerplaats direct zicht hebben op de entree. Dit maakt het terrein voor het gevoel van de bezoeker overzichtelijker en werkt uitnodigender. Daarnaast geldt in het algemeen dat bezoekers graag zo dicht mogelijk bij de ingang parkeren.

Sociale veiligheid

Een overzichtelijk parkeerterrein aan de openbare weg draagt bij aan de sociale veiligheid. Het creëren van parkeerruimte aan de zijkant van bebouwing en buiten de logische looproutes is ongewenst voor het veiligheidsgevoel van bezoekers. Ook is de kans op ongenode gasten die geen bezoek komen brengen aan het tuincentrum bij ‘achteraf-parkeergelegenheid’ groter.

Gebruik gronden noordzijde

In de noordwesthoek van het terrein is een waterbekken aanwezig dat zorgt voor het opvangen van het hemelwater, zodat dit hergebruikt kan worden binnen de bedrijfsvoering.

Het ten oosten en zuiden van het waterbekken gelegen terrein is voor 80% in gebruik voor logistieke doeleinden. Naast een beperkte mate van opslag dient het buitenterrein onder andere als manoeuvreerruimte naar de 3 laad- en losdocks aan de lange zijde van de loods (noordkant) en de rolpoort aan de achterzijde (westkant).

Conclusie
Het benutten van het noordelijk deel van het bedrijf voor de beoogde functies parkeren en buitenverkoopruimte is dan ook niet passend bij de bestaande bedrijfsopzet en uitgangspunten voor het gebruik van het terrein. Het mengen van verkeersstromen zou zorgen voor verslechtering van de verkeersveiligheid op het terrein, hetgeen initiatiefnemers wensen te voorkomen. De gronden aan de zuidzijde sluiten juist wel goed aan bij het bestaande parkeerterrein en de bestaande buitenverkoopruimte. De beoogde ontwikkeling is hier op een logische manier mogelijk.

2.2.1. Landschappelijke inpassing

Ten behoeve van het planvoornemen is een landschappelijk inpassingsplan opgesteld, dat aansluit aan de direct aangrenzende omgeving en natuurdoeltype. Daarnaast is rekening gehouden met het karakter van het bedrijf en de ontwikkeling. Het opgestelde ‘Landschappelijk inpassingsplan Herkenbosserweg 2, Vlodrop’ (BNL advies, 12 maart 2024) is verankerd in en opgenomen als bijlage 3 van de regels bij dit bestemmingsplan.

Het landschappelijk inpassingsplan bestaat uit diverse nieuw aan te leggen landschapselementen:

- Knip- en scheerhagen,
- Landschapsbomen,
- Houtsingel.

De bestaande structuur met een knip- en scheerhaag en landschapsbomen aan de zijde van de Herkenbosserweg wordt doorgezet. Daarnaast wordt een knip- en scheerhaag aangebracht tussen de parkeerplaats en buitenverkoopruimte.
Langs de Veeweg en aan de zuidwestzijde van het plangebied, tegen de bestaande bosstrook, wordt een houtsingel met struikvormers en landschapsbomen aangeplant. De struikvormers hebben allemaal hun eigen functie voor fauna in het gebied. Ze bloeien op verschillende momenten in het jaar en zorgen met hun bessen voor voedsel voor vogels en zoogdieren. Ook is een houtsingel een belangrijke plaats voor vogels en zoogdieren om zich voort te planten en te schuilen bij gevaar. De houtsingel heeft een minimale breedte van 10 meter.

Het inpassingsplan is in het voortraject enkele malen aangepast naar aanleiding van overleg met de provincie Limburg. Daarnaast is het plan voorgelegd aan de regionale Omgevingscommissie. Zij heeft op 30 november positief geadviseerd mits in de houtsingel circa 20 bomen daadwerkelijk uitgroeien tot boom (vergelijkbaar met solitaire bomen op de parkeerplaats). De reeds opgenomen boomsoorten, zomereik, gewone beuk en Hollandse linde, lenen zich hier goed voor. Initiatiefnemer kan zich hierin vinden en het inpassingsplan is hierop dan ook aangepast (versie 12 maart 2024).

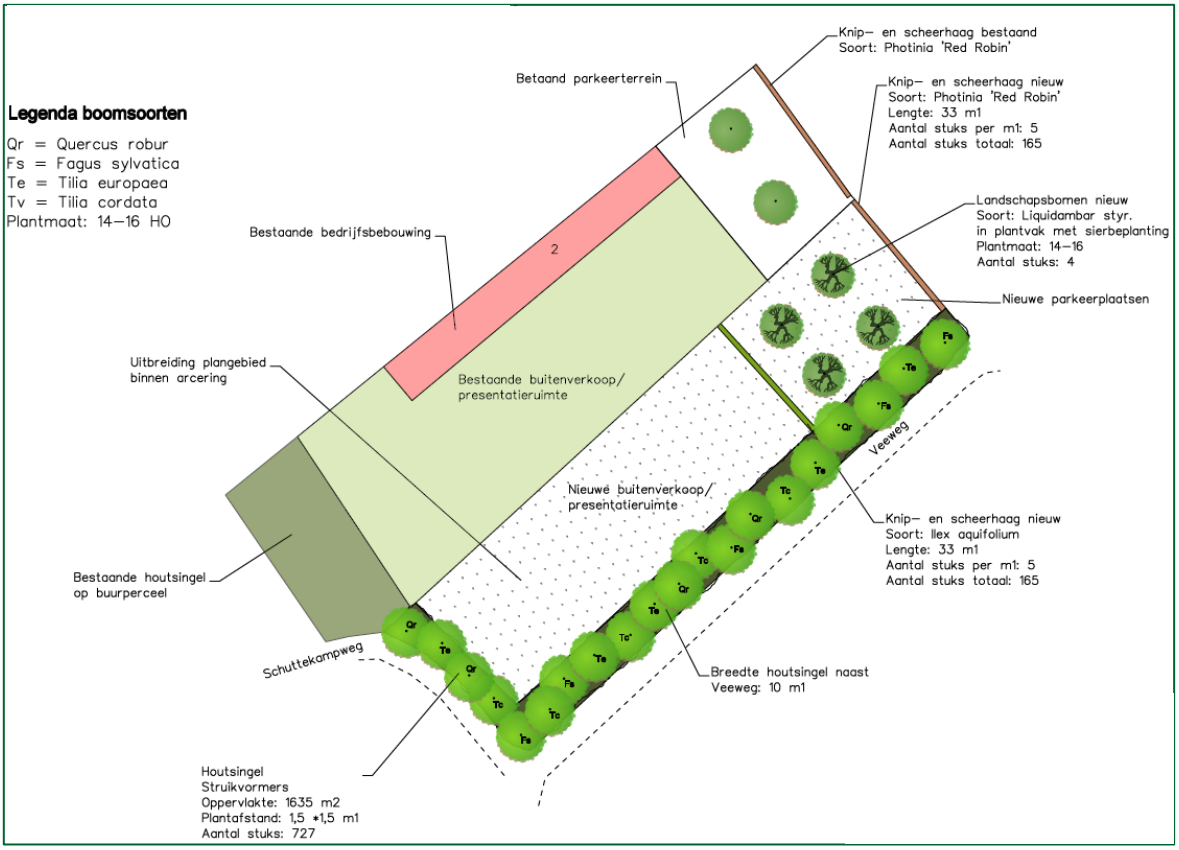

Afbeelding 18. Landschappelijk inpassingsplan Herkenbosserweg 2 (bron: BNL advies)

De nieuwe aanplant bestaat in totaal uit:

Type	Soort	Aantal
Landschapsbomen	Liquidambar styraciflua	4
	Quercus robur	5
	Fagus sylvatica	5
	Tilia europaea	5
	Tilia cordata	5
Knip- en scheerhaag	Photinia 'Red Robin'	165
	Ilex aquifolium	165
Houtsingel	Diverse boom- en struikvormers	727

3. Beleidskader

In dit hoofdstuk wordt voor zover relevant het ruimtelijke beleid voor het plangebied beschreven. De uitbreiding van parkeerterrein en buitenverkoopruimte, in combinatie met landschappelijke inpassing, vormt de belangrijkste ontwikkelingscomponent binnen het plangebied. Daarnaast worden op een deel van het bestaande terrein de mogelijkheden beperkt, zodat juridisch-planologisch geborgd is dat hier geen publieksfuncties tot ontwikkeling komen in de toekomst. Gezien de aard van de ontwikkeling, wordt met name ingegaan op het zuidelijk deel van het plangebied.

3.1. Rijksbeleid

3.1.1. Nationale Omgevingsvisie

De Nationale Omgevingsvisie (NOVI) is op 11 september 2020 vastgesteld. Deze Omgevingsvisie vervangt de Structuurvisie Infrastructuur en Ruimte uit 2012. In de NOVI geeft het Rijk een langetermijnvisie op de toekomst en de ontwikkeling van de leefomgeving voor Nederland. Het toekomstperspectief is 2050. Met de vaststelling van de NOVI wordt vooruitgelopen op de Omgevingswet, die naar verwachting in 2023 in werking treedt. De NOVI voldoet aan de eisen die de Omgevingswet stelt aan een omgevingsvisie. Zodra de Omgevingswet in werking treedt, zal deze omgevingsvisie dan ook gelden als de Nationale Omgevingsvisie in de zin van deze wet.
Uitgangspunt in de nieuwe aanpak is dat ingrepen in de leefomgeving niet los van elkaar plaatsvinden, maar in samenhang.

Het versterken van de omgevingskwaliteit staat in de NOVI centraal; alle plannen moeten met oog voor natuur, gezondheid, milieu en duurzaamheid gemaakt worden. Bij het maken van keuzes wordt gebruik gemaakt van drie afwegingsprincipes:
1. combinatie van functies gaat voor enkelvoudige functies;
2. kenmerken en identiteit van een gebied staan centraal en;
3. afwentelen wordt voorkomen.

Het Rijk wil daarbij sturen en richting geven op vier prioriteiten:
1. Ruimte voor klimaatadaptatie en energietransitie;
2. Een duurzaam en (circulair) economisch groeipotentieel;
3. Sterke en gezonde steden en regio's;
4. Toekomstbestendige ontwikkeling van het landelijk gebied.

Het plan voor de uitbreiding van het tuincentrum met parkeren en buitenverkoopruimte op perceel G802 is van een dermate geringe omvang dat er op nationale schaal geen belangen in het geding zijn. Het rijksbeleid legt geen specifieke kaders of voorwaarden op aan deze ontwikkeling.

Zo lang er geen sprake is van een nationaal belang laat het rijk de beoordeling en uitvoering van ontwikkelingen aan de provincies en gemeenten over. In de NOVI is een tabel opgenomen die weergeeft hoe de relatie is tussen de in de NOVI opgenomen nationale belangen, de Structuurvisie Infrastructuur en Ruimte (SVIR) en de uitvoeringsregels in het Besluit algemene regels ruimtelijke

ordening (Barro), het Besluit ruimtelijke ordening (Bro) en het Besluit kwaliteit leefomgeving (Bkl) onder de Omgevingswet. De betreffende onderdelen en/of artikelen in het Barro, Bro, en straks Bkl, blijven ook na inwerkingtreding van de NOVI gelden.
In het Barro is aangegeven welke gebieden, of projecten, van nationaal belang zijn en aanvullende toetsing behoeven. Om te bepalen of sprake is van strijdigheid met de belangen uit de SVIR dient daarom verder getoetst te worden aan het Barro.

3.1.2. Besluit en ministriële regeling algemene regels ruimtelijke ordening (Barro en Rarro)

In bovenbeschreven omgevingsvisie is bepaald welke kaderstellende uitspraken zodanig zijn, dat ze van invloed zijn op de ruimtelijke besluitvormingsmogelijkheden op provinciaal, regionaal en lokaal niveau. Het Besluit algemene regels ruimtelijke ordening (Barro) verankert deze kaderstellende uitspraken juridisch. De Regeling algemene regels ruimtelijke ordening (Rarro) vormt de bijbehorende ministeriële regeling. Op 30 december 2011 is het Barro en op 1 december 2020 de (gewijzigde) Rarro in werking getreden.
In het Barro en Rarro zijn regels opgenomen ter bescherming van de nationale belangen. De regels moeten in acht worden genomen bij het opstellen van provinciale ruimtelijke verordeningen, bestemmingsplannen en ruimtelijke onderbouwingen.

Het plangebied ligt niet in één van de gebieden waar het Barro of Rarro betrekking op heeft, zoals militaire terreinen of reserveringsgebieden voor nieuwe infrastructuur. De regels vormen dan ook geen belemmering voor de ontwikkeling.

3.1.3. Ladder voor duurzame verstedelijking

In het geval van stedelijke ontwikkeling dient getoetst te worden aan de Ladder voor duurzame verstedelijking conform artikel 3.1.6, tweede lid, van het Besluit ruimtelijke ordening (Bro). De ladder heeft als doel te komen tot een zorgvuldig ruimtegebruik waarbij goede afwegingen worden gemaakt waar gebouwd mag worden. Daarnaast is de ladder erop gericht om ontwikkelingen die een ruimtelijke impact hebben zoveel mogelijk binnen het bestaande stedelijk gebied op te vangen waardoor verstening van het buitengebied wordt tegengegaan. Het is een toetsingsinstrument dat gevolgd moet worden bij ruimtelijke ontwikkelingen.

Toepassing van de ladder is verplicht voor initiatieven die nieuwe stedelijke ontwikkelingen mogelijk maken. Onder stedelijke ontwikkeling wordt verstaan: nieuwe bebouwing die een stedelijk karakter heeft zoals woningbouw, realisatie winkelruimte, kantoorpanden, bedrijventerreinen of overige stedelijke functies.
Indien sprake is van een voorgenomen nieuwe stedelijke ontwikkeling, dan dient op grond van de herziene versie van de Ladder gemotiveerd te worden wat de behoefte is aan die ontwikkeling en, indien het bestemmingsplan die ontwikkeling mogelijk maakt buiten het bestaand stedelijk gebied, een motivering waarom niet binnen het bestaand stedelijk gebied in die behoefte kan worden voorzien.

De beoogde ontwikkeling bestaat uit toevoeging van een agrarisch perceel aan een bestaand tuincentrum. De toe te voegen gronden worden ingericht als parkeerterrein en buitenverkoopruimte. Het oprichten van bebouwing wordt niet toegestaan.

Voordat de inhoudelijke toetsing aan de Ladder plaatsvindt, is vastgesteld of er sprake is van een stedelijke ontwikkeling. Bij de ontwikkeling is geen sprake van het oprichten van nieuwe bebouwing, een belangrijke indicatie dat geen sprake is van een stedelijke ontwikkeling, zoals bedoeld in het Bro.
Uit jurisprudentie van de Afdeling bestuursrechtspraak van de Raad van State (hierna: de Afdeling) blijkt dat een ontwikkeling zoals die bij Tuincentrum Schmitz niet als een stedelijke ontwikkeling in de zin van het Bro moet worden aangemerkt en bijgevolg niet aan de ladder hoeft te worden getoetst. Als onderbouwing wordt verwezen naar de uitspraak van de Afdeling d.d. 20 april 2016 (ECLI:NL:RVS:2016:1075). De Afdeling overweegt in r.o. 9.4 als volgt:

"Een bestemmingsplan dat ten opzichte van het voorheen geldende bestemmingsplan geen uitbreiding van de maximaal toegelaten oppervlakte aan bedrijfsbebouwing mogelijk maakt, maar alleen een planologische functiewijziging, voorziet in beginsel niet in een nieuwe stedelijke ontwikkeling als bedoeld in artikel 3.1.6, tweede lid, van het Bro, tenzij die planologische functiewijziging een zodanige aard en omvang heeft dat desalniettemin sprake is van een nieuwe stedelijke ontwikkeling (…).Zoals hiervoor is overwogen voorziet het plan ten opzichte van het vorige bestemmingsplan niet in uitbreiding van de bebouwingsmogelijkheden, en derhalve niet in nieuw ruimtebeslag, maar uitsluitend in uitbreiding van de gebruiksmogelijkheden. Naar het oordeel van de Afdeling brengt in dit geval de wijziging van het toegestane gebruik van het perceel niet met zich dat het plan een nieuwe stedelijke ontwikkeling mogelijk maakt. (…)."

In het onderhavige geval is geen sprake van een uitbreiding van de bedrijfsbebouwing, maar van een planologische functiewijziging. Op het perceel waar de uitbreiding is beoogd, zullen bouwwerken immers niet zijn toegestaan. Het gaat enkel om het gebruik als parkeerplaats en buitenverkoopruimte. Bovendien is de beoogde planologische functiewijziging ook niet van zodanige aard en omvang dat desalniettemin sprake zou zijn van een nieuwe stedelijke ontwikkeling. Zowel ten noordwesten (Tuincentrum Schmitz) als ten zuidoosten (Tuincentrum Daniëls) zijn reeds grote tuincentra gevestigd. Gezien de omvang van beide tuincentra is de beoogde functiewijziging van in totaal ca. 6.000 m^2, waarvan ruim 1.600 m^2 wordt ingericht ten dienste van landschappelijke inpassing, niet als disproportioneel aan te merken.

Op basis van het bovenstaande is geen sprake van een nieuwe stedelijke ontwikkeling en is een toetsing aan de ladder voor duurzame verstedelijking niet aan de orde.

3.2. Provinciaal beleid

3.2.1. Provinciale Omgevingsvisie (POVI)

Op 1 oktober 2021 hebben Provinciale Staten van Limburg Omgevingsvisie Limburg (POVI) vastgesteld. In de POVI is beschreven hoe de provincie richting wil geven aan toekomstbestendige

ontwikkelingen en hoe daarbij steeds de balans wordt gezocht tussen het beschermen én benutten van de fysieke leefomgeving. De provincie geeft met deze visie een doorkijk voor de periode 2021 tot 2030 – 2050. De visie bouwt deels voort op eerder gemaakte beleidskeuzes.

In de omgevingsvisie staan drie hoofdopgaven centraal:

1. Een aantrekkelijke, sociale, gezonde en veilige leefomgeving;
    a. in stedelijk c.q. bebouwd gebied
    b. in landelijk gebied
2. Een toekomstbestendige, innovatieve en duurzame economie; inclusief landbouw-transitie;
3. Klimaatadaptatie en energietransitie.

Deze opgaven spelen Limburg-breed, maar de accenten verschillen per gebied en per sector. Per sector is in de omgevingsvisie aangegeven wat de opgave is voor de sector, welke ambitie de provincie heeft met deze sector en welke keuzes worden gemaakt per sector.
Ook voor de sector 'werken' is op deze manier beschreven welke richting de provincie de komende jaren op wil.

De provincie is zich er van bewust dat voor de vestiging of uitbreiding van bedrijven geschikte huisvesting en ruimte noodzakelijk is. Door beperkt beschikbare ruimte of eisen van initiatiefnemers kan dat een probleem zijn. De provincie heeft de ambitie om ook in de toekomst te beschikken over genoeg werklocaties en goede ontwikkelruimte voor bestaande en nieuwe bedrijven: bedrijventerreinen, kantoorlocaties en winkelgebieden. Samen met gemeenten en/of eigenaren werkt de provincie de komende jaren toe naar werklocaties die zowel in kwantitatief als kwalitatief opzicht aan de maat zijn. Uitgangspunt is daarbij zo efficiënt mogelijk om te gaan met het ruimtebeslag. Nieuwe bedrijven vestigen zich bij voorkeur op bestaande werklocaties. Bij de vestiging van nieuwe bedrijven streeft de provincie zo veel mogelijk naar multifunctioneel ruimtegebruik.

Tussen het bestaande tuincentrum en de openbare Veeweg is een smal agrarisch perceel gelegen. Een omvang van bijna 6.000 m^2 zonder aangrenzende landbouwgronden kent geen duurzaam agrarisch toekomstperspectief.
Wel is het perceel uitermate geschikt voor de uitbreiding en optimalisatie van het aangrenzend tuincentrum. Het bedrijf kan worden geoptimaliseerd, zonder een inbreuk te doen op het landschap of agrarische gronden met toekomstperspectief. Met de uitbreiding van het tuincentrum op perceel G802 wordt de noodparkeerplaats aan de noordzijde overbodig, hetgeen een bijdrage levert aan de kwaliteit, uitstraling en verkeersveiligheid van het bedrijf. De beschikbare ruimte wordt optimaal gebruikt doordat aangesloten wordt bij de bestaand parkeer- en verkoopruimte.

Het landelijk gebied in Limburg is heel aantrekkelijk. Het provinciaal beleid is er op gericht om dit zo te houden. Met nieuwe stedelijke ontwikkelingen in het buitengebied wordt dan ook zeer terughoudend omgegaan. Het plan is niet gericht op een nieuwe stedelijke ontwikkeling of verstening.
Het toekomstperspectief van een bedrijf met lokale en regionale/ internationale afzetmarkt wordt met de ontwikkeling versterkt. Er vindt geen verstening plaats en de locatie wordt zorgvuldig ruimtelijk ingepast. Hoewel uitbreiding van de publieksgerichte activiteiten aan de noordzijde van

het bedrijf geenszins in de lijn der verwachting ligt, wordt aan noordzijde volledigheidshalve een aanduiding opgenomen, waarmee wordt voorkomen dat dit gebruik hier in de toekomst gaat plaatsvinden.

De beoogde ontwikkeling past dan ook binnen de beleidslijnen uit de Provinciale Omgevingsvisie.

3.2.2. Omgevingsverordening Limburg 2014

In de Omgevingsverordening Limburg 2014 staan de regels die nodig zijn/ waren om het omgevingsbeleid van het POL2014 juridische binding te geven. Het POL2014 is inmiddels vervangen door de Provinciale Omgevingsvisie en als opvolger van de Omgevingsverordening Limburg 2014 heeft de Ontwerp Omgevingsverordening Limburg ter inzage gelegen. Deze is echter nog niet vastgesteld, waardoor de kaders uit de Omgevingsverordening Limburg 2014 vooralsnog van toepassing zijn. De Omgevingsverordening is vastgesteld op 12 december 2014 en bevat de kaders voor een aantal beleidsvelden (onder andere vanuit de Provinciale milieuverordening, de Wegenverordening en het aspect Ruimte). Sinds 2014 zijn er enkele wijzigingsverordeningen vastgesteld. De meest recente, geconsolideerde versie dateert van 22 november 2019.

In de verordening is het plangebied aangewezen als ‘Landelijk gebied – Midden-Limburg’ en als ‘Bronsgroene landschapszone’. De kernkwaliteiten in de Bronsgroene landschapszone zijn het groene karakter, het visueel-ruimtelijk karakter, het cultuurhistorisch erfgoed en het reliëf.

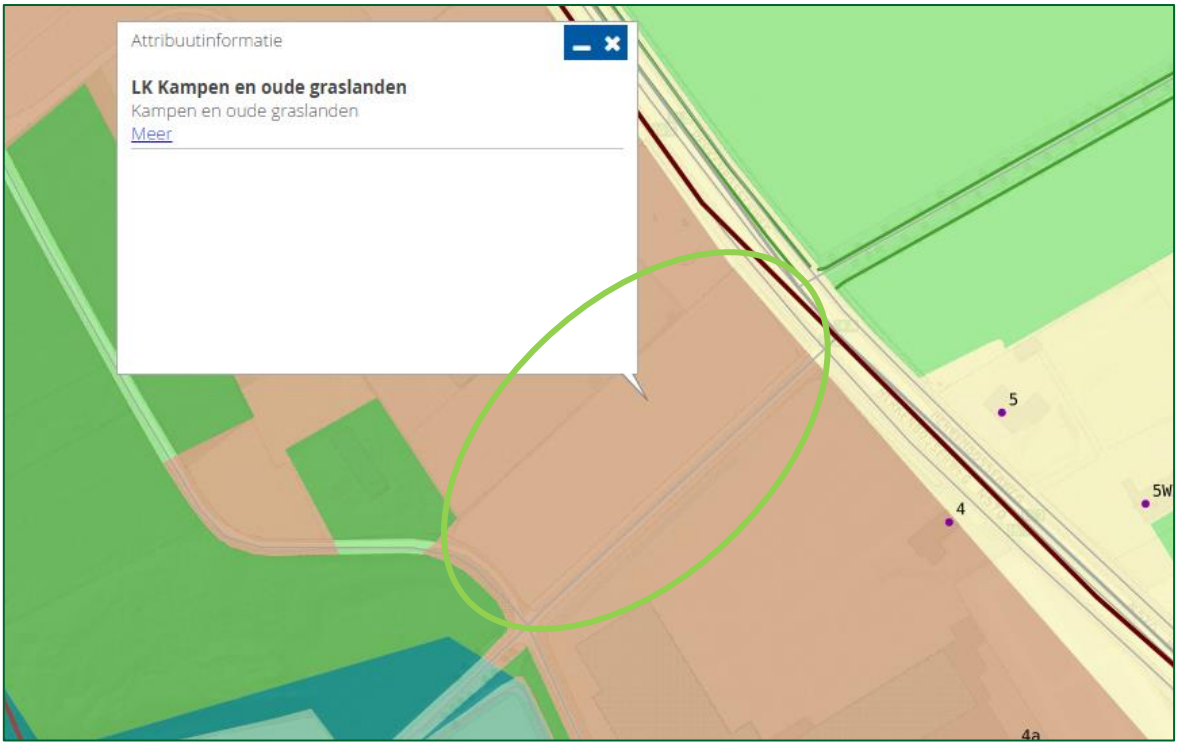

Afbeelding 19. Uitsnede kaartbeeld Kwaliteitskaart landschap, Landschapskader Noord- en Midden-Limburg voor uitbreidingslocatie binnen plangebied (bron: provincie Limburg)

De kwaliteiten zijn nader vastgelegd in het Landschapskader Noord- en Midden-Limburg. Uit de Kwaliteitskaart (kaart 4) van dit kader blijkt dat het plangebied is aangewezen als ‘Kampen en oude graslanden’. Van oorsprong is hierbij sprake van een kleinschalig gebied met houtwallen. Het

betreft een door de mens gecreëerd landschapstype met van oorsprong beslotenheid en bebouwingsarm.
Het deel van het plangebied waar de uitbreiding beoogd is, bestaat uitsluitend uit een agrarisch perceel zonder natuur- of landschapswaarden. Ook is er geen sprake van cultuurhistorische elementen of fysisch geografische waarden. Het perceel wordt aan drie zijden begrensd door de openbare weg en aan de laatste zijde door Tuincentrum Schmitz. Als gevolg van deze ligging is geen sprake van een waardevol visueel-ruimtelijk karakter. De karakteristiek van het kampenlandschap is ter plaatse, gelegen tussen de twee tuincentra, niet (meer) als zodanig herkenbaar. Uit de AHN-kaarten blijkt dat geen sprake is van een bolle akker.

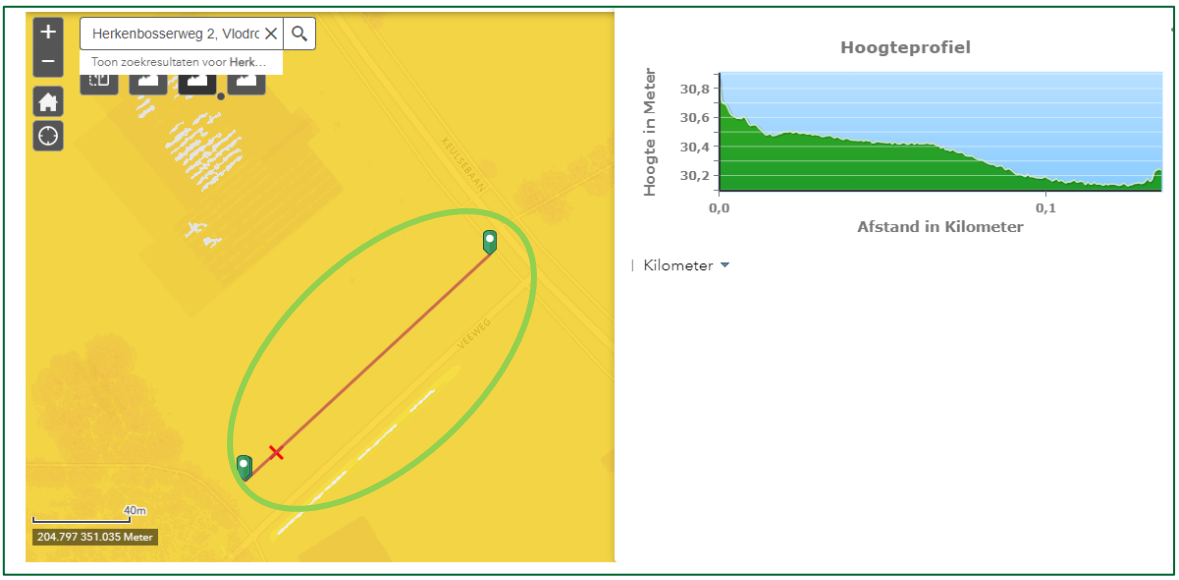

Afbeelding 20. Uitsnede hoogtekaart met hoogteprofiel uitbreidingsdeel (bron: AHN viewer)

Het perceel wordt benut voor uitbreiding van een bestaand tuincentrum, waarbij geen bebouwing wordt opgericht. Het geheel wordt zorgvuldig landschappelijk ingepast. Op dit moment zijn niet tot nauwelijks groene waarden op het perceel aanwezig. Met de inpassing worden deze toegevoegd. Het plan doet dan ook geen afbreuk aan aanwezige waarden in de Bronsgroene landschapszone.

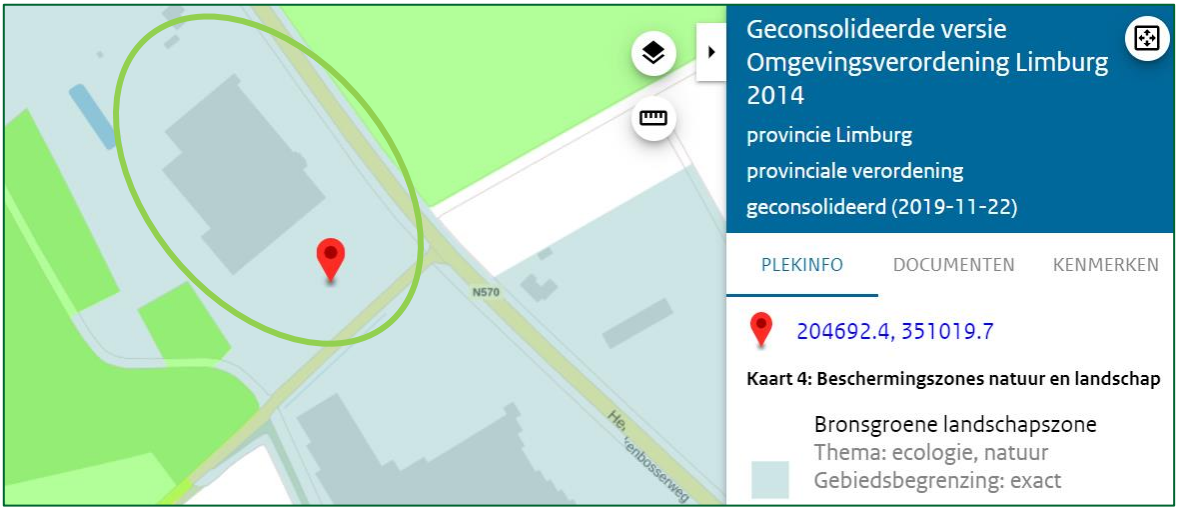

Afbeelding 21. Uitsnede kaartbeeld Beschermingszones natuur en landschap, Geconsolideerde versie Omgevingsverordening Limburg 2014 (bron: ruimtelijkeplannen.nl)

Voor het aspect 'Detailhandel' is in artikel 2.4.3 van de omgevingsverordening bepaald dat een ruimtelijk plan, zoals een bestemmingsplan, voor een gebied gelegen in de regio Midden-Limburg, niet mag voorzien in de toevoeging van vestigingsmogelijkheden voor detailhandel aan de bestaande voorraad detailhandel alsmede aan de bestaande planvoorraad detailhandel anders dan in overeenstemming met de thematische principes zoals beschreven in paragraaf 6.3 van POL2014, het beleidskader werklocaties Midden-Limburg en de bestuursafspraken regionale uitwerking POL2014 voor de regio Midden-Limburg. Het resultaat van de regionale toetsing en afstemming is opgenomen in paragraaf 3.3.

In het POL2014 is de Limburgse ambitie voor detailhandel vastgelegd. Gestreefd wordt naar een gezonde detailhandelsmarkt, die goed inspeelt op maatschappelijke ontwikkelingen. Voor winkels wordt gesteld dat sprake is van kwantitatieve (overschot) en kwalitatieve opgaven. Er wordt gestreefd naar een goede balans, waarin ook de grootschalige winkelgebieden aan de rand van de steden, dorpen en wijken worden meegenomen.
Tuincentrum Schmitz is al tientallen jaren aanwezig als familiebedrijf waar service en klantvriendelijkheid centraal staat. Er is sprake van een omvangrijke lokale en regionale/ internationale klantenkring. Bij het bedrijf werken jaarrond circa 45 personen, waardoor het bedrijf ook een belangrijke bijdrage levert aan de lokale arbeidsmarkt.
Het plan voorziet niet in een nieuwe detailhandelsvestiging maar uitsluitend in uitbreiding van de bestaande (onbebouwde) voorzieningen op een tussenperceel. Hiermee wordt meer kwaliteit en beleving geboden en de bestaande detailhandelsfunctie versterkt.
De ontwikkeling past dan ook binnen de randvoorwaarden van de omgevingsverordening en het flankerend beleid.

3.3. Regionaal beleid

Regionaal beleidskader werklocaties Midden-Limburg

In het regionaal beleidskader werklocaties Midden-Limburg worden tuincentra ondergebracht in de categorie "perifere detailhandel". Ten aanzien van (onder andere) die tuincentra is bepaald dat het een vorm van detailhandel betreft die zich in principe in alle regiogemeenten op de daartoe aangewezen perifere locaties (perifere concentraties, bedrijventerreinen of delen daarvan) mogen vestigen, mits qua omvang passend bij de verzorgingsfunctie van de kern of de locatie.
In het beleidskader is specifiek ingegaan op de tuincentra Schmitz en Daniëls, welke naast elkaar zijn gelegen, en wordt tevens de link met winkelcentrum Rothenbach gelegd:

"Het winkelcentrum Rothenbach is een winkelcentrum direct aan de grens met Duitsland dat zich specifiek richt op de Duitse kooptoerist. Het winkelcentrum kent een mix van dagelijks en niet dagelijks winkelaanbod en horeca. Op een hoger schaalniveau ligt winkelcentrum Rothenbach in een gebied dat ook wel wordt aangeduid als de 'Gouden Driehoek' en zich uitstrekt ongeveer tot aan de kernen Vlodrop en Herkenbosch. De (perifere) detailhandel in dit gebied, waaronder twee tuincentra aan de Herkenboscherweg, draait ook voor een belangrijk deel op het bezoek van Duitse kooptoeristen. In het algemeen geldt dat eventuele initiatieven voor ontwikkelingen in dit gebied, ook indien een behoefte aan uitbreiding kan worden aangetoond, met oog op leefbaarheid bij voorkeur landen in de nabijgelegen kernen."

Uit deze passage blijkt duidelijk dat het winkelaanbod in de “Gouden Driehoek” voor een groot deel draait op Duitse kooptoeristen. Deze vormen dan ook een groot aandeel in het cliënteel van Tuincentrum Schmitz.

Toetsing voorgenomen ontwikkeling Tuincentrum Schmitz

Toegepast op Tuincentrum Schmitz is het uitgangspunt dat het bedrijf reeds sinds 1994 ter plaatse is gevestigd, na beëindiging van het agrarisch bedrijf (konijnenfokkerij). In de afgelopen jaren heeft het bedrijf zich ontwikkeld tot een gespecialiseerd bedrijf, gericht op de Nederlandse en Duitse markt. De wens tot uitbreiding van het bedrijf is uiteraard niet plots opgedoken, maar betreft een proces van jaren.

De vraag of de uitbreiding qua omvang past bij de verzorgingsfunctie van de kern of de locatie, moet volgens initiatiefnemer dan ook positief worden beantwoord. De jarenlange bedrijfsontwikkeling toont aan dat een uitbreiding van de parkeerplaats en van de buitenverkoopruimte voorziet in een aanwezige behoefte.

Hoewel het bedrijf in zijn huidige vorm reeds beschikt over 190 parkeerplaatsen, blijkt dit op drukke dagen toch niet voldoende te zijn om het aantal klanten te verwerken. Regelmatig wordt dan ook gebruik gemaakt van het braakliggend stuk terrein van het bedrijf tussen de bedrijfswoning, parkeerplaats en het gebouw van het tuincentrum als “overloop parkeerplaats”. Hieruit moet worden afgeleid dat het tuincentrum goed draait en dat een uitbreiding van de parkeerplaats zeker voorziet in een aanwezige behoefte. De uitbreiding van het oppervlak zorgt namelijk voor circa 50 extra parkeerplaatsen. Uitgaande van gemiddeld 4 unieke voertuigen per plek per dag, wordt ruimte gecreëerd voor 200 voertuigen per dag.

Wat de uitbreiding van de buitenverkoopruimte betreft, toont de jarenlange ervaring en groei van het bedrijf aan dat ook deze ontwikkeling voorziet in een aanwezige verzorgingsfunctie van de locatie. Daarbij is typerend dat het verzorgingsgebied van deze locatie zich niet enkel beperkt tot de kern, maar door de aard van de goederen veel groter is, namelijk de Nederlandse en Duitse klanten. Dit wordt ook bevestigd in het Regionaal beleidskader werklocaties Midden Limburg, waar ten aanzien van de “Gouden Driehoek” het belang van de Duitse consument uitdrukkelijk wordt vermeld. Daarbij wordt geconstateerd dat de omvang van de verzorgingsfunctie van deze locatie alleen maar groter lijkt te worden. Getuige daarvan zijn de recente ontwikkelingen bij Rothenbach (uitbreiding oppervlakte detailhandel inclusief brancheringsregeling) en het verzoek tot uitbreiding van Beatrix Hout (dat vlakbij Tuincentrum Schmitz is gelegen en ook een groot aantal Duitste klanten ontvangt).

Op basis van het bovenstaande wordt geconcludeerd dat een uitbreiding van Tuincentrum Schmitz past binnen de verzorgingsfunctie van deze locatie. Deze uitbreiding kan enkel plaatsvinden op de huidige locatie van het bedrijf, aangezien de aard van de verkochte goederen en het daarmee gepaard gaande verkeer niet passend is in een kern. Dat is dan ook de reden waarom deze ontwikkeling geen belemmering vormt voor alle andere detailhandel in de kernen.

Over het initiatief is een positief advies afgegeven door het Samenwerkingsverband Midden-Limburg (SML), werkveld economie.

3.4. Gemeentelijk beleid

3.4.1. Omgevingsvisie Roerdalen 2050

De Omgevingsvisie Roerdalen 2050 is op 8 juli 2021 vastgesteld door de gemeenteraad. In de omgevingsvisie staat wat de gemeente Roerdalen voor de lange termijn belangrijk vindt voor de fysieke leefomgeving. In de visie is vastgelegd dat de gemeente MKB bedrijven waar mogelijk faciliteert en ondersteunt in het behouden van hun concurrentiepositie. Waar mogelijk worden bedrijven in de gelegenheid gesteld noodzakelijke/ gewenste ontwikkelingen door te voeren.
De toevoeging van perceel G802 als parkeerterrein en buitenverkoopruimte zorgt voor Tuincentrum Schmitz voor een belangrijke bijdrage aan het optimaliseren van het bedrijf en toekomstperspectief. De noodparkeerplaats wordt vervangen door een volwaardige uitbreiding van het parkeerterrein, hetgeen de bereikbaarheid en verkeersafwikkeling ten goede komt.

De algemene koers is in de Omgevingsvisie uitgewerkt in zeven leidende thema's. Eén van deze thema's is 'Ondernemend Roerdalen'. Hierin wordt als focuspunt onder meer benoemd het duidelijk kaders stellen aan (door)ontwikkeling van solitaire bedrijven.

De kaders voor de mogelijke ontwikkeling van perceel G802 tot onderdeel van Tuincentrum Schmitz zijn vastgelegd in het principebesluit. Er zijn geen gebouwen en overkappingen toegestaan en er dient voorzien te worden in een zorgvuldige landschappelijke inpassing.
Het perceel vormt een afgebakend geheel, waardoor de aard en omvang van de ontwikkeling ruimtelijk automatisch is ingekaderd. Daarbij is reeds bepaald dat uitbreiding van het bestaande bouwvlak niet aan de orde is, hetgeen juridisch-planologisch is verankerd in voorliggend bestemmingsplan.
Tuincentrum Schmitz ligt in een cluster met het naastgelegen tuincentrum en vormt een trekpleister voor Nederlandse en Duitse bezoekers. De gemeente is positief over continuering en optimalisering van deze functie.

3.4.2. Kwaliteitskader Roerdalen

Het gemeentelijk Kwaliteitskader maakt onderdeel uit van de Omgevingsvisie en heeft als doel de kwaliteit van het buitengebied te beschermen en verbeteren.

Ruimtelijke ontwikkelingen in het buitengebied dienen gepaard te gaan met een kwaliteitsbijdrage. Deze bestaat in elk geval uit landschappelijke inpassing en afhankelijk van het initiatief tevens uit een bijdrage 'aanvullende kwaliteit'.
Ten behoeve van de ontwikkeling is een inpassingsplan opgesteld, waarmee de landschappelijke inpassing in de omgeving wordt geborgd (zie ook paragraaf 2.2.1).
Daarnaast is sprake van een aanvullende kwaliteitsbijdrage overeenkomstig module 7b; Uitbreiding solitaire (commerciële) bedrijven/ kantoren (niet aan huis). De bijdrage voor deze ontwikkeling bedraagt € 1,-/m^2 nieuw ruimtegebruik en zal door initiatiefnemer worden afgedragen.

Het initiatief is behandeld in de regionale Omgevingscommissie op 30 november 2023. De commissie heeft ingestemd met het plan, mits een aantal (circa 20) bomen in de houtsingel ook daadwerkelijk mogen doorgroeien tot boom. Initiatiefnemer heeft hiertegen geen enkel bezwaar, zoals ook omschreven in paragraaf 2.2.1.

3.4.3. Bestemmingsplan ‘Buitengebied 2011’

Het plangebied is juridisch-planologisch geregeld in het bestemmingsplan ‘Buitengebied Roerdalen – 2e herziening’. Voor de gronden van het bestaande tuincentrum geldt de bestemming ‘Detailhandel – Tuincentrum’ en voor de voorgenomen uitbreiding aan de zuidzijde geldt de bestemming ‘Agrarisch met waarden – Landschapswaarden - 1’. Naast deze enkelbestemming zijn voor het plangebied van toepassing:

- Dubbelbestemming Waarde – Archeologie – 5 (gedeeltelijk)
- Dubbelbestemming Waarde – Archeologie – 6 (gedeeltelijk)
- Bouwvlak (gedeeltelijk)
- Maatvoering – maximum aantal wooneenheden: 0 (gedeeltelijk)
- Maatvoering – maximum bebouwd oppervlak: 10.200 m^2 (gedeeltelijk)
- Gebiedsaanduiding milieuzone – roerdalslenk III

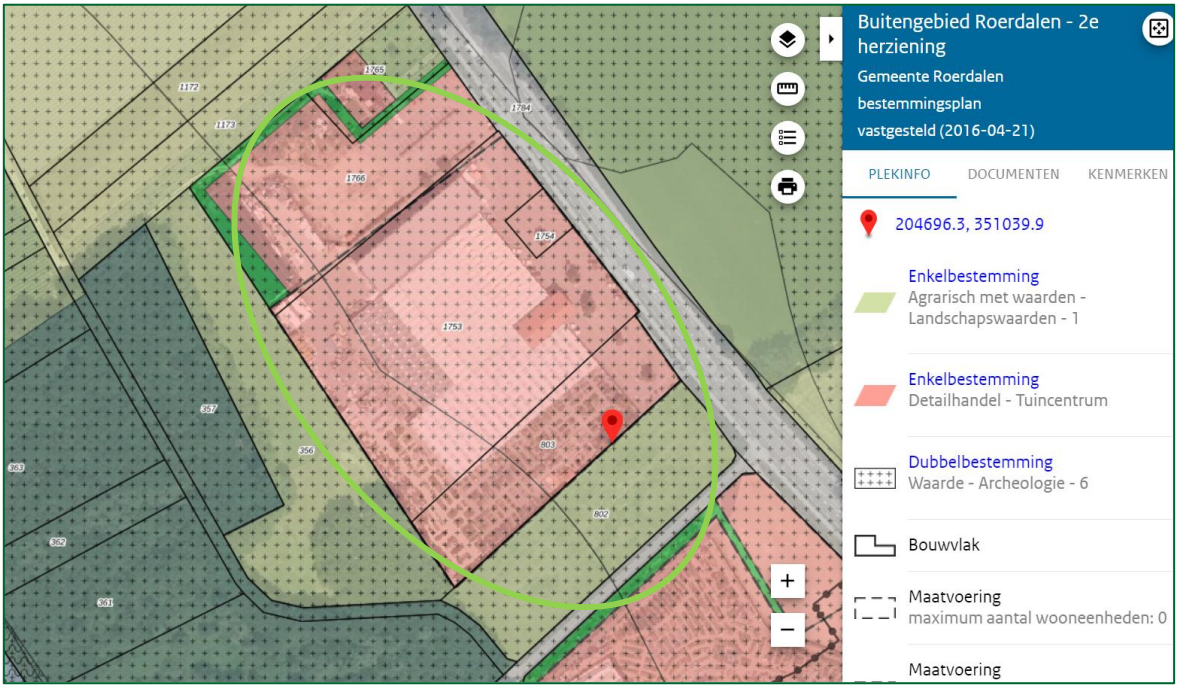

Afbeelding 22. Uitsnede vigerend bestemmingsplan ‘Buitengebied Roerdalen – 2e herziening’ plangebied G802 en directe omgeving (bron: ruimtelijkeplannen.nl)

Op grond van het bepaalde in artikel 4.1 zijn gronden binnen de bestemming ‘Agrarisch met waarden – Landschapswaarden – 1’ primair bestemd voor:

- uitoefening van een agrarisch bedrijf met daarbij behorende voorzieningen;
- behoud, versterking en ontwikkeling van de landschappelijke, natuurlijke, cultuurhistorische en visueel-landschappelijke waarden van de gronden;
- extensieve dagrecreatie.

Binnen bouwvlakken mogen gebouwen en bouwwerken, geen gebouwen zijnde worden gebouwd ten dienste van de bestemming.

Aan perceel G802 is geen bouwvlak toegekend. Het gebruik bestaat tot heden, overeenkomstig de bestemming, uit agrarisch grondgebruik in de vorm van grasland of andere teelt.

Op basis van de archeologische dubbelbestemmingen geldt een verbod voor het roeren van de bodem zonder vooraf archeologisch onderzoek voor grondwerkzaamheden dieper dan 40 cm en groter dan respectievelijk 1.000 of 2.500 m^2.

Als gevolg van de aanduiding 'Milieuzone - roerdalslenk III' voor het gehele plangebied is het niet toegestaan om:

a. boorputten op te richten, in exploitatie te nemen of te hebben dieper dan 30 meter beneden het maaiveld;
b. de grond te roeren dieper dan 30 meter beneden het maaiveld of
c. anderszins werken of in de bodem uit te voeren of te doen uitvoeren, waarbij ingrepen worden verricht of stoffen worden gebruikt die de beschermende werking van de slechtdoorlatende bodemlagen kunnen aantasten.

4. Onderzoeksaspecten

4.1. Inleiding

Bij de toekenning van een nieuwe functie aan een bepaald gebied dient rekening gehouden te worden met mogelijke (milieu-)effecten op de omgeving en vanuit de omgeving. Het onderzoek naar de milieuaspecten zoals bedrijven en milieuzonering, geluid, luchtkwaliteit, bodem en externe veiligheid wordt in de volgende paragrafen beschreven. Eveneens is gekeken naar planologische aspecten, zoals kabels en leidingen, water, archeologie en cultuurhistorie, natuur, verkeer en parkeren. Ook de hieruit voortkomende bevindingen worden in dit hoofdstuk toegelicht.
Ook voor dit hoofdstuk geldt dat de belangrijkste ontwikkelingscomponent binnen het plangebied wordt gevormd door de uitbreiding van parkeerterrein en de buitenverkoopruimte, in combinatie met landschappelijke inpassing. Daarnaast worden op een deel van het bestaande terrein de mogelijkheden beperkt, zodat juridisch-planologisch geborgd is dat hier geen publieksfuncties tot ontwikkeling komen in de toekomst. Deze beperking van de gebruiksmogelijkheden leidt niet tot milieuhygiënische effecten die nader onderzoek vergen. Gezien de aard van de ontwikkeling wordt dan ook met name ingegaan op het zuidelijk deel van het plangebied.

4.2. Vormvrije m.e.r.-beoordeling

Algemeen

In de Wet milieubeheer is aangeven dat voor bepaalde ontwikkelingen een milieueffectrapportage moet worden gemaakt. In de wet is de procedure beschreven en zijn de inhoudelijke eisen opgenomen. Daarbij wordt onderscheid gemaakt tussen ‘m.e.r.-plichtige activiteiten’, waarvoor een volledig milieueffectrapport (MER) moet worden opgesteld en ‘m.e.r.-beoordelingsplichtige activiteiten’, waarbij moet worden afgewogen of sprake kan zijn van significant negatieve gevolgen voor het milieu.
In onderdeel C en D van de bijlage bij het Besluit m.e.r. is aangegeven welke activiteiten in het kader van het ruimtelijk plan of de omgevingsvergunning plan m.e.r.-plichtig, project m.e.r.-plichtig of m.e.r.-beoordelingsplichtig zijn. In het Besluit m.e.r. zijn voor deze activiteiten drempelwaarden opgenomen.
Daarnaast zijn er ruimtelijke ontwikkelingen die onder de drempelwaarden blijven. Voor dit soort situaties geldt dat een zogenaamde 'vormvrije m.e.r.-beoordeling' uitgevoerd moet worden. Deze toets is weliswaar 'vormvrij'; de wet stelt echter wel eisen aan de inhoud.
In de praktijk betekent dat in de toelichting bij het ruimtelijk plan een paragraaf 'vormvrije m.e.r.-beoordeling' wordt opgenomen.

Beoordeling

In dit geval is voorliggende toelichting onderdeel van een bestemmingsplan, dat het mogelijk maakt dat een agrarisch perceel in gebruik wordt genomen als buitenruimte van een bestaand tuincentrum. Er wordt geen nieuwe bedrijfsfunctie gecreëerd en geen bebouwing opgericht. Wel is sprake van aanleg van parkeerterrein. Dit kan worden beschouwd als activiteit die genoemd wordt in onderdeel D van de bijlage bij het Besluit m.e.r. Er is een aanmeldingsnotitie opgesteld en (vormvrije) m.e.r.-beoordeling uitgevoerd.

4.3. Bedrijven en milieuzonering

Goede ruimtelijke ordening voorkomt hinder en gevaar. Dit kan door voldoende afstand te houden tussen milieubelastende activiteiten (zoals bedrijven) en gevoelige functies (zoals woningen).
Binnen het zuidelijk deel van het plangebied wordt een onbebouwd agrarisch perceel herbestemd tot 'Bedrijf – Tuincentrum'. De agrarische activiteiten verdwijnen, maar vanuit het te realiseren parkeerterrein en de buitenverkoopruimte kan er sprake zijn van milieu-invloed op de omgeving.
Bij de nieuwe functies is geen sprake van gebouwen waar gedurende langere tijd mensen verblijven. Er is dan ook geen sprake van functies die gevoelig zijn voor negatieve milieu-invloed vanuit functies in de omgeving. Een toets van de invloed vanuit de omgeving op het plangebied hoeft dan ook niet plaats te vinden.

Om te bepalen of tussen de bedrijfsmatige activiteiten in het plangebied en gevoelige functies in de omgeving voldoende afstand in acht wordt genomen is gebruik gemaakt van de VNG-publicatie 'Bedrijven en milieuzonering' uit 2009. In deze publicatie zijn voor een scala aan typen bedrijvigheid richtafstanden opgenomen voor de vier ruimtelijk relevante milieuaspecten geur, stof, geluid en gevaar. De richtafstand geldt tussen enerzijds de grens van de bestemming die bedrijven (of andere milieubelastende functies) toelaat en anderzijds de uiterste situering van de gevel van een woning (of andere milieugevoelige functie) die volgens het bestemmingsplan of via vergunningvrij bouwen mogelijk is.

Bij het bepalen van de richtafstanden zijn de volgende uitgangspunten gehanteerd:
- Het betreft 'gemiddeld' moderne bedrijfsactiviteiten met gebruikelijke productieprocessen en voorzieningen.
- De richtafstanden hebben betrekking op de omgevingstypen 'rustige woonwijk'. Wanneer sprake is van 'gemengd gebied' kan de richtafstand met één trede worden verlaagd;
- De richtafstanden bieden in beginsel ruimte voor normale groei van de bedrijfsactiviteiten.
- Bij activiteiten met ruimtelijk duidelijk te onderscheiden deelactiviteiten (zoals productie, opslag, kantoren, parkeerterreinen) kunnen deze deelactiviteiten desgewenst als afzonderlijk te zoneren activiteiten worden beschouwd, bijvoorbeeld bij ligging van de activiteit binnen zones met een verschillende milieucategorie.
- De richtafstand geldt tussen enerzijds de grens van de bestemming die bedrijven (of andere milieubelastende functies) toelaat en anderzijds de uiterste situering van de gevel van een woning die volgens het bestemmingsplan of via vergunningvrij bouwen mogelijk is. De gegeven afstanden zijn in het algemeen richtafstanden en geen harde afstandseisen. Dit betekent dat gemotiveerd afwijkingen in de lokale situatie mogelijk zijn.

De richtafstanden zijn weergegeven in afstandsklassen. De richtafstanden voor de te onderscheiden bedrijfstypen zijn afgeleid van:
- in Nederland aanvaarde normen voor de emissies door milieubelastende activiteiten;
- in Nederland voorgeschreven of aanvaarde grens- en richtwaarden voor de immissies bij woningen en andere milieugevoelige bestemmingen;
- ervaringen en waarnemingen met betrekking tot de omvang en schadelijkheid van emissies door activiteiten.

De grootste afstand voor geur, stof, geluid en gevaar is bepalend voor de indeling in de milieucategorie. De volgende tabel geeft inzicht in het verband tussen de afstand en de milieucategorie.

Tabel: Milieucategorieën met bijbehorende richtafstanden

Milieucategorie	**Richtafstand**
1	10 m
2	30 m
3.1	50 m
3.2	100 m
4.1	200 m
4.2	300 m
5.1	500 m
5.2	700 m
5.3	1.000 m
6	1.500 m

In onderstaande tabel zijn de richtafstanden behorende bij de functies in het plangebied weergegeven:

SBI-2008		OMSCHRIJVING	AFSTANDEN IN METERS						CATEGORIE
-	nummer		GEUR	STOF	GELUID			GEVAAR	GROOTSTE AFSTAND	
4752		Bouwmarkten, tuincentra, hypermarkten	0	0	30			10	30	2
5221	1	Autoparkeerterreinen, parkeergarages	10	0	30	C		0	30	2

De aanbevolen afstand vanuit de nieuwe functies in het plangebied, uitgaande van de gebiedscategorie ‘rustige woonwijk’ bedraagt dan ook 30 meter. In onderstaande afbeelding is de zone van 30 meter rond de toe te voegen bedrijfsbestemming inzichtelijk gemaakt.



Afbeelding 23. Uitbreidingsruimte met contour van 30 meter (bron: pdok.nl, bewerkt Bu-RO Ester)

Het plangebied is gelegen aan een doorgaande (provinciale) weg en wordt omgeven door twee tuincentra. Er is dan ook geen sprake van het gebiedstype ‘rustige woonwijk’, maar van ‘gemengd gebied’. Dit betekent dat de afstanden met één trede kunnen worden verlaagd, en een aanbevolen afstand van 10 meter geldt.

Binnen de 30 meter zone zijn eigen gronden, infrastructuur landbouwgrond en natuur aanwezig, evenals een beperkt deel van het naastgelegen tuincentrum. De gronden zijn deels aangewezen als bouwvlak, een bedrijfswoning is hier niet toegestaan. De zone van 10 meter is uitgezet in onderstaande afbeelding, waarin eveneens het bouwvlak van het naastgelegen tuincentrum is opgenomen.



Afbeelding 24. Uitbreidingsruimte met contour van 10 meter (bron: pdok.nl, bewerkt Bu-RO Ester)

Binnen de aanbevolen afstand is geen sprake van (mogelijk te realiseren) milieugevoelige functies op het terrein van derden. Het bouwvlak van Herkenbosserweg 4 is op een afstand van ruim 12 meter van het plangebied gelegen.

Aan de aanbevolen afstanden wordt voldaan, waarmee voldoende gemotiveerd is dat de uitbreiding van het tuincentrum geen negatieve invloed heeft op het woon- en leefklimaat van de omgeving.

Conclusie
In een deel van het plangebied worden functies toegevoegd die potentieel milieu-invloed hebben op gevoelige bestemmingen in de omgeving. Binnen het plangebied worden geen gevoelige functies toegevoegd. Uit de toets aan de richtafstanden uit de VNG-brochure blijkt dat voldaan wordt aan de aanbevolen afstanden. De beoogde ontwikkeling wordt dan ook niet belemmerd door gevoelige functies in de omgeving.

4.4. Bodem

Bij een functiewijziging dient gemotiveerd te worden dat de bodemkwaliteit ter plaatse voldoende is ten opzichte van de in het plan toegelaten bestemming/ functie. De (milieuhygiënische) bodemkwaliteit moet geschikt zijn voor de volgens de bestemming toegestane functie(s).

Door BodemInzicht is een vooronderzoek bodem uitgevoerd in het deel van het plangebied waar de uitbreiding plaatsvindt (bestemming wijzigt). De resultaten zijn vastgelegd in de rapportage ‘Vooronderzoek Herkenbosserweg 2 te Vlodrop, 12 september 2022’. De rapportage is opgenomen als bijlage 2 bij deze toelichting.
Uit het verrichte vooronderzoek blijkt dat er geen (voormalige) potentiële bronnen zijn, die bodemverontreiniging tot gevolg kunnen hebben. Vanuit de directe omgeving wordt geen beïnvloeding verwacht op de bodemkwaliteit. De bodem binnen de onderzoekslocatie wordt niet als asbestverdacht beschouwd.
Op basis van het vooronderzoek wordt de locatie dan ook als onverdacht beschouwd en verkennend bodemonderzoek wordt niet noodzakelijk geacht.

De eventueel bij werkzaamheden vrijkomende grond is op of buiten het onderzoeksterrein herbruikbaar. Indien vrijkomende grond van de locatie afgevoerd dient te worden, dient men rekening te houden met de regels van het vigerende Besluit Bodemkwaliteit.

Conclusie
De bodemkwaliteit ter plaatse van de onderzoekslocatie vormt geen belemmering voor de beoogde herbestemming.

4.5. Geluid

Geluidhinder kan ontstaan door verschillende activiteiten. Hierbij kan gedacht worden aan weg- en railverkeer, maar ook aan industriële activiteiten. De Wet geluidhinder, de Wet milieubeheer en het Bouwbesluit geven normen weer voor de hoogst acceptabele geluidbelasting en minimale geluidwering bij geluidgevoelige functies, zoals woningen. Hierbij wordt onderscheid gemaakt tussen bestaande en nieuwe situaties.

Wegverkeerslawaai

Op grond van de Wet geluidhinder dient voor nieuwe geluidgevoelige objecten getoetst te worden aan de geluidbelasting vanaf omliggende zoneplichtige wegen. Parkeerterreinen en (buitenverkoopruimte van) tuincentra worden door de Wet geluidhinder niet beschouwd als geluidgevoelige functies. Een toets aan het aspect 'wegverkeerslawaai' is dan ook niet noodzakelijk.

Industrielawaai

De eventuele geluidsinvloed van de nieuw te realiseren functie op de omgeving is reeds getoetst in paragraaf 4.3. Aan de, op grond van de VNG-brochure, aanbevolen afstanden wordt voldaan. Daarnaast ligt het plangebied niet in de geluidzone van een geluidgezoneerd industrieterrein op grond van de Wet geluidhinder. Een nader akoestisch onderzoek is dan ook niet noodzakelijk.

Conclusie

Het aspect geluid legt, zowel voor het onderdeel 'wegverkeer' als voor het onderdeel 'industrielawaai', geen beperkingen op aan de beoogde herbestemming van perceel G802 aan de Herkenbosserweg ongenummerd.

4.6. Luchtkwaliteit

Wet Luchtkwaliteit

Sinds 15 november 2007 is de Wet luchtkwaliteit in werking en staan de hoofdlijnen voor regelgeving rondom luchtkwaliteitseisen beschreven in de Wet milieubeheer (Wm, hoofdstuk 5). Artikel 5.16 Wm (lid 1) geeft weer onder welke voorwaarden bestuursorganen bepaalde bevoegdheden (uit lid 2) mogen uitoefenen. Als aan minimaal één van de volgende voorwaarden wordt voldaan, vormen luchtkwaliteitseisen in beginsel geen belemmering voor het uitoefenen van de bevoegdheid:

- Er is geen sprake van een feitelijke of dreigende overschrijding van een grenswaarde.
- Een project leidt - al dan niet per saldo - niet tot een verslechtering van de luchtkwaliteit.
- Een project draagt 'niet in betekende mate' (NIBM) bij aan de luchtverontreiniging.
- Een project past binnen het Nationaal Samenwerkingsprogramma Luchtkwaliteit (NSL) of binnen een regionaal programma van maatregelen.

Hierna wordt ingegaan op het feit dat het initiatief 'niet in betekende mate' (NIBM) bijdraagt aan de luchtverontreiniging, waardoor luchtkwaliteitseisen in beginsel geen belemmering vormen.

'Niet in betekenende mate (NIBM)'

In het Besluit NIBM is vastgelegd wanneer een project niet in betekenende mate bijdraagt aan de concentratie van een bepaalde stof. Een project is NIBM als aannemelijk is dat het project een toename van de concentratie veroorzaakt van maximaal 3%. De 3% grens wordt gedefinieerd als 3% van de grenswaarde voor de jaargemiddelde concentratie van fijn stof (PM_{10}) of stikstofdioxide (NO_2). Er zijn twee mogelijkheden om aannemelijk te maken dat een project binnen de NIBM-grens blijft:

- Aantonen dat een project binnen de grenzen van een categorie uit de Regeling NIBM valt. Er is dan geen verdere toetsing nodig, het project is in ieder geval NIBM.
- Op een andere manier aannemelijk maken dat een project voldoet aan het 3% criterium. Ook als een project niet kan voldoen aan de grenzen van de Regeling NIBM, is het mogelijk om alsnog via berekeningen aan te tonen, dat de 3% grens niet wordt overschreden.

Als de 3% grens voor PM_{10} of NO_2 niet wordt overschreden, dan hoeft geen verdere toetsing aan grenswaarden plaats te vinden.
De Regeling NIBM geeft voor een aantal soorten van projecten een (getalsmatige) invulling aan de NIBM-grens. Het gaat daarbij om woningbouwprojecten, kantoorprojecten en enkele inrichtingen (bijvoorbeeld landbouwinrichtingen). Als een project binnen de begrenzing van de Regeling NIBM valt, dan is geen verdere toetsing aan de grenswaarden nodig. Het project geldt dan als een NIBM-project en kan doorgaan zonder dat extra maatregelen worden genomen. Tevens is er dan geen luchtkwaliteitsonderzoek nodig.

De 3% is als volgt gekwantificeerd:

- Voor woningbouw geldt dat de 3% grens is vastgesteld op 1.500 woningen (bij 1 ontsluitingsweg) en op 3.000 woningen in het geval van 2 ontsluitingswegen met een gelijkmatige verkeersverdeling.
- Voor kantoren geldt dat de 1% grens is vastgesteld op 100.000 m^2 bruto vloeroppervlakte kantoorgebouwen (bij 1 ontsluitingsweg) en op 200.000 m^2 bruto vloeroppervlakte kantoorgebouwen in het geval van 2 ontsluitingswegen met een gelijkmatige verkeersverdeling.

Naast deze type ontwikkelingen waarvoor de grenswaarde is bepaald, is de zogeheten NIBM-tool beschikbaar. Met behulp van deze tool kan worden berekend of een initiatief in betekenende mate bijdraagt. Met voorliggend plan wordt de uitbreiding van een bestaand bedrijf mogelijk gemaakt. De ontwikkeling zorgt voor een beperkte verkeerstoename (zie ook paragraaf 4.12). De gevolgen voor de luchtkwaliteit zijn berekend met de NIBM-tool.

Worst-case berekening voor de bijdrage van het extra verkeer als gevolg van een plan op de luchtkwaliteit, GCN2022

	Jaar van planrealisatie	2024
Extra verkeer als gevolg van het plan		
	Extra voertuigbewegingen (weekdaggemiddelde)	160
	Aandeel vrachtverkeer	3,0%
Maximale bijdrage extra verkeer	NO_2 in µg/m^3	**0,13**
	PM_{10} in µg/m^3	**0,03**
Grens voor "Niet In Betekenende Mate" in µg/m^3		1,2
Conclusie		
De bijdrage van het extra verkeer is niet-in-betekenende-mate; geen nader onderzoek nodig		

Zoals blijkt uit bovenstaande berekening draagt de verkeersgeneratie in de toekomstige situatie niet in betekenende mate bij. Het bovenstaande maakt duidelijk dat het project geldt als een NIBM-project. Een nader onderzoek naar de luchtkwaliteit ten gevolge van de ontwikkeling is niet nodig.

Het parkeerterrein en de buitenverkoopruimte zijn geen gevoelige functies voor het aspect 'luchtkwaliteit'. Een toetsing van de achtergrondconcentratie binnen het plangebied is dan ook niet aan de orde.

Conclusie

Door het feit dat de ontwikkeling 'NIBM' is, kan geconcludeerd worden dat er geen negatieve gevolgen zullen zijn voor het aspect luchtkwaliteit. Daarnaast is geen sprake van nieuwe gevoelige functies, waarvoor de grenswaarden van de achtergrondconcentraties getoetst dienen te worden. Geconcludeerd wordt dan ook dat het aspect luchtkwaliteit geen belemmering vormt voor de voorgenomen (her)bestemming van het plangebied.

4.7. Geur

De Wet geurhinder en veehouderij (Wgv) is op 1 januari 2007 in werking getreden. De Wgv kent bescherming toe aan zogenaamde geurgevoelige objecten. Hierbij gaat het in algemeen om gebouwen bestemd voor wonen en verblijf, zoals woningen en bedrijfsgebouwen. Deze wet schrijft afstanden voor tussen een veehouderij en geurgevoelige objecten die moeten worden gehanteerd bij de verlening van een omgevingsvergunning milieu aan een agrarisch bedrijf waar vee wordt gehouden.
Beoogde ontwikkeling voorziet niet in de oprichting van een nieuwe veehouderij. De (toekomstige) functies in het plangebied hebben dan ook geen (negatieve) invloed op hun omgeving voor het aspect geur.

Binnen het plangebied wordt eveneens geen nieuwe geurgevoelige functie toegestaan. Vanuit de Wet geurhinder en veehouderij gelden er dan ook geen beperkingen voor de gewenste ontwikkeling.

Vanuit het oogpunt van een goede ruimtelijke ordening is het eveneens gewenst aandacht te besteden aan het aspect geur. Binnen de uitbreidingslocatie is geen sprake van nieuwe gebouwen en zal het merendeel van de personen slechts kort verblijven. Zeer incidenteel zullen medewerkers van het tuincentrum langere tijd in de buitenverkoopruimte verblijven. Voor de volledigheid is gekeken naar de agrarische bedrijven in de omgeving van het plangebied. Op ca. 230 meter ten noorden en 480 meter ten zuiden van het plangebied zijn agrarische bouwvlakken gelegen. Het bouwvlak ten noorden van het plangebied is tevens aangeduid als 'intensieve veehouderij'.
Op grond van de VNG-lijst Bedrijven en milieuzonering geldt binnen het gebiedstype 'gemengd gebied' (zie ook paragraaf 4.3) een minimaal aanbevolen afstand van 100 meter voor veehouderijen voor het aspect geur. Aan deze afstand wordt ruimschoots voldaan.
Geconcludeerd kan dan ook worden dat uit het oogpunt van een goede ruimtelijke ordening sprake is van een goed leefklimaat voor het aspect 'geur' binnen het plangebied.

4.8. Externe veiligheid

Het beleid voor externe veiligheid is gericht op het beperken en beheersen van risico's voor de omgeving vanwege:

- het gebruik, de opslag en de productie van gevaarlijke stoffen door bedrijven (inrichtingen);
- het transport van gevaarlijke stoffen (openbare wegen, waterwegen, spoorwegen en buisleidingen);
- het gebruik van luchthavens;
- het gebruik van windturbines.

Voor inrichtingen is het Besluit externe veiligheid inrichtingen (Bevi) het belangrijkste toetsingskader. Hierin zijn bijvoorbeeld grenswaarden, richtwaarden en oriënterende waarden opgenomen voor het zogenaamde plaatsgebonden risico en het groepsrisico. Daarnaast is er specifieke wetgeving voor de opslag van vuurwerk en munitie. Voor transport van gevaarlijke stoffen is met name de Wet vervoer gevaarlijke stoffen relevant. Op 1 april 2015 is het Besluit externe veiligheid transportroutes (Bevt) in werking getreden, waarmee het verplicht is geworden transportroutes waarlangs gevaarlijke stoffen worden vervoerd, vast te leggen in het bestemmingsplan. Verder is het Besluit externe veiligheid buisleidingen van belang (Bevb). Voor luchthavens geldt specifiek beleid, dat deels nog in ontwikkeling is. De regels over externe veiligheid en windturbines zijn opgenomen in het Activiteitenbesluit. De laatste twee onderdelen zijn niet relevant voor dit bestemmingsplan.

Bij elke ruimtelijke ontwikkeling moet getoetst worden aan het externe veiligheidsbeleid. In ruimtelijke plannen moet worden ingegaan op de risico's in het plangebied ten gevolge van handelingen met gevaarlijke stoffen. De risico's dienen te worden beoordeeld op twee maatstaven, te weten het plaatsgebonden risico en het groepsrisico.

Plaatsgebonden risico

Het plaatsgebonden risico beschrijft de kans per jaar dat een onbeschermd individu komt te overlijden door een ongeval met gevaarlijke stoffen. Het plaatsgebonden risico wordt uitgedrukt in risicocontouren rondom de risicobron (bedrijf, weg, spoorlijn etc.), waarbij de 10-6 contour (kans van 1 op 1 miljoen op overlijden) de maatgevende grenswaarde is.

Groepsrisico

Het groepsrisico beschrijft de kans dat een groep van 10 of meer personen gelijktijdig komt te overlijden ten gevolge van een ongeval met gevaarlijke stoffen. Het groepsrisico geeft een indicatie van de maatschappelijke ontwrichting in geval van een ramp. Het groepsrisico wordt uitgedrukt in een grafiek, waarin de kans op overlijden van een bepaalde groep (bijvoorbeeld 10, 100 of 1000 personen) wordt afgezet tegen de kans daarop. Voor het groepsrisico geldt de oriëntatiewaarde als ijkpunt in de verantwoording (géén norm).

Voor elke verandering van het groepsrisico (af- of toename) in het invloedsgebied moet verantwoording worden afgelegd over de wijze waarop de toelaatbaarheid van deze verandering in de besluitvorming is betrokken. Samen met de hoogte van het groepsrisico moeten andere kwalitatieve aspecten worden meegewogen in de beoordeling van het groepsrisico.

(Beperkt) kwetsbare objecten

Er moet getoetst worden aan het Bevi en de richtlijnen voor vervoer gevaarlijke stoffen wanneer bij een ontwikkeling (beperkt) kwetsbare objecten worden toegestaan. (Beperkt) kwetsbare objecten zijn o.a. woningen, scholen, ziekenhuizen, hotels, restaurants, zoals bedoeld in artikel 1 van het Besluit externe veiligheid inrichtingen.

Risicovolle activiteiten

In het kader van het plan moet bekeken worden of er in of in de nabijheid van het plan sprake is van risicovolle activiteiten (zoals Bevi-bedrijven, BRZO-bedrijven en transportroutes) of dat risicovolle activiteiten worden toegestaan.

Plangebied

Voorliggend plan ziet niet op het oprichten van nieuwe (beperkt) kwetsbare objecten nu geen sprake is van het oprichten van nieuwe gebouwen. Wel kan de personendichtheid ter plaatse van perceel G 802 beperkt toenemen door de beoogde ontwikkeling.

Voor de volledigheid is de risicokaart geraadpleegd. Hieruit blijkt dat op een afstand van ca. 550 meter ten zuidoosten en 750 meter ten noordwesten inrichtingen met LPG tanks aanwezig zijn.

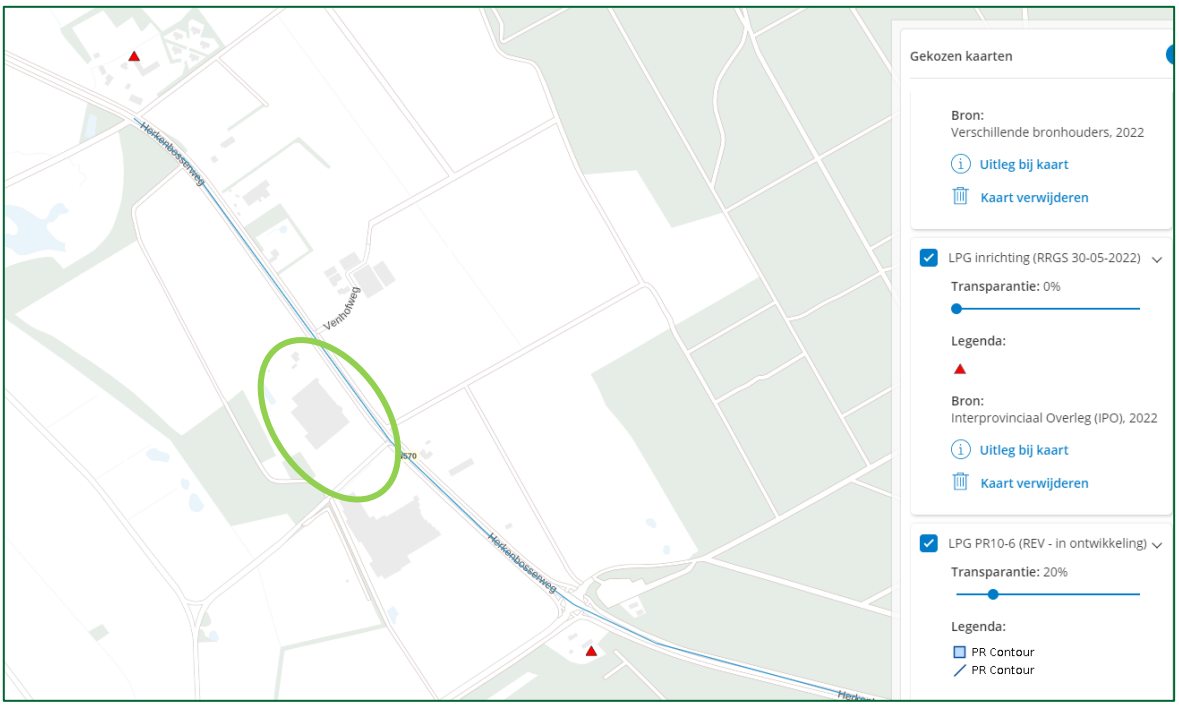

Afbeelding 25. Uitsnede kaartbeeld Veiligheidsafstanden Risicokaart Herkenbosserweg 2 en omgeving (bron: risicokaart.nl)

De afstand van het plangebied tot deze inrichtingen is dusdanig groot dat het plangebied ruimschoots buiten de invloedszones van deze activiteiten ligt.

Voor het overige zijn er in de omgeving geen inrichtingen of transportroutes benoemd die een externe veiligheidsrisico veroorzaken.

Gezien het ontbreken van risicobronnen en de aard van de ontwikkeling is een verder onderzoek naar het aspect externe veiligheid niet noodzakelijk.

4.9. Waterparagraaf

Bij het opstellen van een bestemmingsplan dienen waterhuishoudkundige belangen meegewogen te worden. De ‘watertoets’ is hiervoor het toetsinstrument. Het doel van de watertoets is het voorkomen van waterproblemen, zoals wateroverlast en verdroging. Nieuwe plannen dienen te voldoen aan het principe van Hydrologisch Neutraal Ontwikkelen, waarbij de hydrologische situatie minimaal gelijk moet blijven aan de oorspronkelijke situatie. Dit betekent dat voldoende compenserende maatregelen genomen moeten worden, zodat het oppervlaktewatersysteem na realisatie van de verharding niet zwaarder wordt belast dan voordien. Hiermee wordt het functioneren van het watersysteem als geheel gediend (grondwater en oppervlaktewater).

Beleid

Relevante beleidsstukken op het gebied van water zijn het Waterbeheerplan 2016-2021 van Waterschap Limburg, het Provinciaal Omgevingsplan Limburg 2014 (POL2014), het Nationaal

Waterplan, Nationaal Bestuursakkoord Water en de Europese Kaderrichtlijn Water. Belangrijkste gezamenlijke punt uit deze beleidsstukken is dat water een belangrijk sturend element is in de ruimtelijke ordening. Water legt een ruimteclaim op het (stads)landschap waaraan voldaan moet worden. De bekende drietrapsstrategieën zijn leidend:

- vasthouden-bergen-afvoeren (waterkwantiteit);
- voorkomen-scheiden-zuiveren (waterkwaliteit).

Daarnaast is de Beleidsbrief regenwater en riolering nog relevant. Hierin staat hoe het best omgegaan kan worden met het hemelwater en het afkoppelen daarvan. Ook hier gelden de drietrapsstrategieën.

Hemelwater

Het plan ziet niet op toevoeging van bebouwing binnen de her te bestemmen gronden. Wel wordt een deel van het terrein verhard, hetgeen eveneens invloed heeft op de infiltratiemogelijkheden voor hemelwater.
Het hemelwater dat terecht komt op de bebouwing en verharding van het bestaande deel van het tuincentrum wordt reeds afgekoppeld. Ook de verharding van de uitbreiding wordt geheel afgekoppeld en middels voorzieningen terug in de bodem geleid of hergebruikt in de bedrijfsvoering.
Als uitgangspunt wordt gehanteerd dat het deel van de uitbreidingsruimte die wordt benut voor parkeren geheel verhard wordt en de buitenverkoopruimte voor 70%. De gronden waar landschappelijke inpassing plaatsvindt, worden uiteraard niet verhard. De toename verhard oppervlak bedraagt daarmee 810 + (0,7 * 3.550) = 3.295 m^2.

Het Waterschap Limburg heeft in haar Keur vastgelegd dat een te realiseren hemelwatervoorziening dient te worden gedimensioneerd op een extreme bui met een neerslaghoeveelheid van 100 millimeter in 24 uur, met een noodoverlaat.

Voor de nieuwe verharding binnen het plangebied is dan ook een buffer- en infiltratiecapaciteit nodig van circa 329,5 m^3 (3.295 m^2 x 100 mm). De keuze voor de hemelwatervoorziening met ontwerp en dimensionering wordt uitgewerkt in het civieltechnisch ontwerp. Hierbij zal op advies van het Waterschap afgewogen worden of een bodempassage langs de parkeerplaats noodzakelijk is om het afstromend water eerst op te vangen. Het hemelwater wordt voor een belangrijk deel hergebruikt binnen het bedrijf en voor het overige terug de bodem in gebracht.
De oppervlakte van de zone landschappelijke inpassing is ca. 567 m^2 (achterzijde, langs Schuttekampweg) + 1.210 m^2 (zuidzijde, langs Veeweg) = 1.777 m^2. Uit de Bodemkaart blijkt dat het plangebied valt onder grondwatertrap VII met een GHG van 80 – 140 cm-mv. Binnen de zone landschappelijke inpassing is dan ook voldoende ruimte om het hemelwater te bergen en te laten infiltreren, zelfs wanneer er geen afkoppeling naar de hemelwateropslag van het bedrijf plaatsvindt. In praktijk zal het hemelwater dat terecht komt op de nieuwe verharding deels infiltreren in de zone landschappelijke inpassing en deels worden hergebruikt.

Afvalwater

Binnen het uitbreidingsdeel van het plangebied is geen sprake van het ontstaan van (huishoudelijk) afvalwater. Voor het bestaande deel van het bedrijf wijzigingen de bronnen en afvoer van afvalwater niet.

Conclusie
Geconcludeerd kan worden dat het initiatief door de afkoppeling van het verhard oppervlak geen belemmeringen oplevert voor de waterhuishoudkundige situatie en dat de waterhuishoudkundige situatie ook geen belemmeringen oplevert voor de bestemmingswijziging.

4.10. Wet natuurbescherming

Bij iedere ontwikkeling dienen de eventuele gevolgen ten aanzien van de natuurbescherming inzichtelijk gemaakt te worden. Op 1 januari 2017 is de Wet natuurbescherming (Wnb) in werking getreden. De Natuurbeschermingswet 1998 (gebiedsbescherming), de Flora- en Fauna wet (soortenbescherming) en de Boswet zijn opgegaan in deze overkoepelende wet. Uitgangspunt van de wet is dat beschermde gebieden en soorten niet aangetast mogen worden bij ruimtelijke ontwikkelingen.

Gebiedsbescherming
Door het Rijk zijn in Nederland Natura 2000-gebieden aangewezen. Hiermee wordt uitvoering gegeven aan de Vogel- en Habitatrichtlijnen. Voor deze gebieden zijn instandhoudings-doelstellingen bepaald.
Het is verboden zonder vergunning van Gedeputeerde Staten projecten te realiseren of andere handelingen te verrichten die gelet op de instandhoudingsdoelstellingen voor een Natura 2000 gebied de kwaliteit van de natuurlijke habitats of de habitats van soorten in dat gebied kunnen verslechteren of een significant verstorend effect kunnen hebben op de soorten waarvoor dat gebied is aangewezen. Indien een project geen significante gevolgen heeft voor een Natura 2000-gebied, dan gelden geen verdere restricties of procedurele vereisten vanuit de Wet natuurbescherming. Natura 2000-gebieden en ook andere natuurgebieden kunnen schade ondervinden door diverse aspecten, zoals verdroging, oppervlakteverlies, verontreiniging, versnippering, optische verstoring, verzuring en vermesting.

Het plangebied is gelegen tussen de Natura 2000-gebieden Meinweg (op circa 550 meter ten noordoosten van het plangebied) en Roerdal (op circa 180 meter ten zuidwesten van het plangebied).

De effectenindicator van BIJ12 is geraadpleegd om potentiële externe effecten inzichtelijk te krijgen.
De uitbreiding van een tuincentrum met parkeren en buitenverkoopruimte is niet als activiteit opgenomen in de effectenindicator. Gekozen is voor de categorie ‘bedrijventerrein’. Aangezien de ontwikkeling in het plangebied aansluit bij een bestaand tuincentrum en niet gepaard gaat met realisatie van bebouwing, dienen de effecten in het juiste licht te worden bezien. Uit de indicator blijkt dat Meinweg en Roerdal voor dezelfde storingsfactoren gevoelig zijn. Onderstaand wordt per storingsfactor afgewogen wat de potentiële invloed van het initiatief aan de Herkenbosserweg is op de Natura2000-gebieden.



Afbeelding 26. Plangebied en omliggende Natura2000-gebieden (bron: pdok.nl)

Storingsfactor	**Toetsing**
Oppervlakteverlies	Het voornemen aan de Herkenbosserweg ongenummerd heeft geen invloed op het areaal Natura 2000 gebied en zorgt niet voor oppervlakteverlies
Versnippering	De uitbreiding van het tuincentrum in het plangebied veroorzaakt geen doorsnijding van het Natura 2000 gebied en heeft ook niet tot gevolg dat delen anderszins van elkaar gescheiden raken. Er is dan ook geen sprake van versnippering
Verontreiniging	Het uitbreidingsdeel van het plangebied wordt in gebruik genomen als parkeerterrein en buitenverkoopruimte. Dit gebruik vindt zodanig plaats, dat geen verontreiniging ontstaat. Voor stikstof is een specifieke toets uitgevoerd, die onder deze tabel wordt omschreven. Voor overige stoffen geldt dat de afstand dermate groot is, dat invloed op dit onderwerp op voorhand is uit te sluiten
Verdroging	Bij de realisatie worden voorzieningen getroffen, die zorgen dat infiltratie van hemelwater in de bodem blijft plaatsvinden. Er wordt geen grondwater onttrokken. Door de aard van het plan, de te nemen maatregelen en de afstand mag worden aangenomen dat er geen sprake is van significante invloed op het hydrologisch systeem van het Natura 2000 gebied
Verstoring door geluid	Uit de VNG-toets (paragraaf 4.3) blijkt dat de geluiduitstraling van het initiatief maximaal 30 meter bedraagt. Het initiatief is gelegen op respectievelijk circa 180 en 400 meter afstand en zorgt niet voor een geluiduitstraling van deze omvang. Tussen het plangebied en Natura 2000 gebied Meinweg ligt een doorgaande weg (Herkenbosserweg),

Storingsfactor	Toetsing
	die ten opzichte van het initiatief maatgevend is voor de geluidbelasting
Verstoring door licht	Gedurende de winterperiode wordt in het plangebied gebruik gemaakt van kunstlicht. Dit sluit aan bij het bestaande deel van het tuincentrum. De landschappelijke inpassing zorgt er voor dat de uitstraling van het kunstlicht naar de omgeving beperkt is, en er in elk geval geen sprake is van directe instraling. Daarnaast zorgen de afstand en tussenliggende functies dat geen sprake is van significante lichthinder
Verstoring door trilling	Het initiatief en toekomstig gebruik zorgen niet voor trillingen voor de nabije of verdere omgeving
Optische verstoring	Door de afstand tussen het plangebied en de Natura 2000 gebieden, het toekomstig gebruik en de landschappelijke inpassing is er geen sprake van optische verstoring
Verstoring door mechanische effecten	Onder mechanische effecten vallen verstoring door betreding, golfslag, luchtwervelingen etc. die optreden ten gevolge van menselijke activiteiten. Het gaat veelal om recreatieve of militaire activiteiten in een gebied of water. Als gevolg van de ontwikkeling in het plangebied is geen sprake van mechanische effecten die de Natura 2000 gebieden Meinweg of Roerdal beïnvloeden.

Door de afstand en de aard van het initiatief aan de Herkenbosserweg kunnen potentiële effecten, niet zijnde ten gevolge van stikstofdepositie, op de Natura 2000-gebieden Meinweg en Roerdal worden uitgesloten.

Ten behoeve van de uitbreiding van het tuincentrum is een stikstofonderzoek uitgevoerd. Uit de AERIUS-berekening blijkt dat sprake is van een depositie van 0,00 mol N/ha/jaar op Nederlandse en Duitse Natura 2000-gebieden. Geconcludeerd wordt dan ook dat de ontwikkeling van tuincentrum Schmitz aan de Herkenbosserweg 2 te Vlodrop niet leidt tot significante stikstofeffecten op de instandhoudingsdoelstellingen van Natura 2000-gebied. Een passende beoordeling is niet aan de orde. Eén en ander is uitgewerkt in de rapportage ‘Toelichtende memo behorende bij Aerius-berekening Herkenbosserweg 2 te Vlodrop. NOx Advies, 20 februari 2024’, opgenomen als bijlage 3.

Soortenbescherming

In Nederland komen ongeveer 30.000 soorten dieren en planten voor. De Wnb regelt de bescherming van circa 300 in het wild voorkomende soorten inheemse planten en dieren. In de Wnb is onder meer bepaald dat beschermde diersoorten niet mogen worden gedood, gevangen of verontrust en beschermde plantensoorten niet geplukt, uitgestoken of verzameld mogen worden. Bovendien dient iedereen voldoende zorg in acht te nemen voor in het wild levende dieren en planten. Daarnaast is het niet toegestaan om hun directe leefomgeving, waaronder nesten en holen, te beschadigen, te vernielen of te verstoren.

Het uitbreidingsgebied bestaat in de huidige situatie uit onbebouwde agrarische gronden, in gebruik als blijvend grasland. Op de gronden zijn geen gebouwen of andere voorzieningen

aanwezig. De gronden worden ten dienste van de agrarische bedrijfsvoering bewerkt (onkruidbestrijding, bemesting en maaien). Dit gebruik zorgt voor een zekere verstoring. Tevens zorgt het er voor dat geen sprake is van een geschikt permanent leefgebied voor diersoorten. Het perceel fungeert op dit moment mogelijk wel als foerageergebied of als routestructuur.

Uit de provinciale natuurgegevens blijkt dat het plangebied in 2007 voor het laatst is onderzocht op planten en in 2016 broedvogels.
Bij de flora-inventarisatie zijn in en direct rond de uitbreidingslocatie geen beschermde soorten aangetroffen. Alle waarnemingen bevinden zich op enige afstand van perceel G802. Het ontbreken van kwetsbare/ beschermde soorten is in lijn met het landbouwkundig gebruik van het perceel. De aanwezige planten binnen het plangebied worden strak door de mens gereguleerd. Omdat een aantal wilde planten gezondheidsrisico's voor landbouwdieren en paarden met zich meebrengt, is sprake van een zorgvuldig beheer van de gronden. De aanwezigheid van beschermde plantensoorten binnen het plangebied kan dan ook worden uitgesloten.
Bij de inventarisatie van broedvogels zijn in het plangebied geen soorten waargenomen. Op enige afstand, in het bosje ten zuiden van het plangebied is een boomkruiper geïnventariseerd en ten zuiden, op/ rond de bebouwing van het naastgelegen tuincentrum (Herkenbosserweg 4), een putter, kneu en geelgors.
Voor al deze vogelsoorten geldt dat ze in hun leefgebied zoeken naar bomen, ruigten, struiken en houtwallen. Aangezien deze binnen het plangebied niet aanwezig zijn, is niet te verwachten dat de genoemde soorten zich in het plangebied zullen vestigen.
De soortenindicator van BIJ12 geeft voor het plangebied als potentiële soorten de hazelworm en vogels. Hazelwormen leven voornamelijk onder vegetatie en dood hout of ze verblijven in holen in de grond. Ze hebben een voorkeur voor enigszins vochtige, met dichte vegetatie bedekte gebieden. Het is voorstelbaar dat zich in de omgeving van het plangebied geschikte biotopen bevinden voor de hazelworm, met name (in de rand van) het bosgebied ten zuiden van het tuincentrum en uitbreidingsperceel. De uitbreidingslocatie zelf is door de eentonige vegetatie en het ontbreken van hoogteverschillen en ruigtes niet geschikt voor deze diersoort.

Door de ontwikkeling verdwijnt een agrarisch graslandperceel gelegen tussen twee tuincentra. Ten zuidwesten van het plangebied zijn eveneens agrarische gronden aanwezig. Het betreft een aanzienlijk areaal, omgeven door natuur- en landschapselementen. Gezien de aard van het plangebied en van de omgeving en het ongewijzigde gebruik van de gronden in de omgeving blijft er voldoende leefruimte voor eventueel voorkomende diersoorten beschikbaar.

Nu geen bebouwing aanwezig is op de uitbreidingslocatie, is er in het kader van de planontwikkeling ook geen sprake van sloop. Hiermee is uitgesloten dat nest- of rustplaatsen van gebouwbewonende soorten (zoals uilen en vleermuizen) worden verstoord of vernietigd.

Tenslotte is de uitbreiding gelegen tussen twee tuincentra en aan een doorgaande verkeersas (provinciale weg). De locatie wordt dan ook voor een belangrijk deel omgeven door antropogene functies. Door dit gebruik van de omgeving, is sprake van levendigheid in het gebied en zullen alleen dier- en plantensoorten die zich in de buurt van de mens en menselijke activiteiten durven/ kunnen begeven het terrein als foerageergebied en/ of route gebruiken.

Op grond van het voorgaande kan worden geconcludeerd dat onderhavig initiatief geen negatieve effecten zal hebben op (beschermde) flora- en fauna. Uiteraard geldt in alle gevallen de algemene zorgplicht, indien tijdens werkzaamheden toch soorten worden aangetroffen. Nader onderzoek is niet noodzakelijk.

Conclusie
Geconcludeerd kan worden dat er vanuit de verschillende aspecten van de Wet natuurbescherming geen belemmeringen zijn voor de uitbreiding van Tuincentrum Schmitz op perceel G802.

4.11. Archeologie en cultuurhistorie

Archeologie
In de Wet op de Archeologische Monumentenzorg is een raamwerk gegeven dat regelt hoe rijk, provincies en gemeenten om moeten gaan met het aspect 'archeologie' in ruimtelijke plannen. De uitgangspunten van de Wet op de Archeologische Monumentenzorg zijn als volgt:

- De archeologische waarden dienen zoveel mogelijk in de bodem te worden bewaard;
- Er dient vroeg in het proces van ruimtelijke ordening al rekening te worden gehouden met het aspect 'archeologie'.

De wet bepaalt tevens dat gemeenten verantwoordelijk zijn voor hun eigen bodemarchief.
Aan het plangebied zijn archeologische verwachtingswaardes toegekend, die in het bestemmingsplan zijn vertaald in de dubbelbestemmingen 'Waarde – Archeologie - 5' (zuidwestelijk deel plangebied) en 'Waarde – Archeologie - 6' (noordoostelijk deel plangebied).

Archeologisch onderzoek is op grond van deze verwachtingswaarden en dubbelbestemmingen noodzakelijk bij bodemverstoring groter dan 1.000, respectievelijk 2.500 m^2 en dieper dan 40 cm.

In het kader van het plan wordt geen nieuwe bebouwing gerealiseerd. Wel wordt verharding aangebracht. Hiervoor wordt de bodem tot maximaal 30 cm onder het maaiveld geroerd. Archeologisch onderzoek is dan ook niet noodzakelijk. De archeologische dubbelbestemming blijft behouden ter bescherming van potentiële waarden in de verdere toekomst.

Cultuurhistorie
Uit de provinciale cultuurhistorische waardenkaart blijkt dat in het plangebied en directe omgeving geen bouwkundige cultuurhistorische elementen aanwezig zijn. Wel is aan de voorzijde van het perceel een cultuurhistorisch lijnelement geduid, betreffende een oude akkergrens. Deze lijn loopt evenwijdig aan de Herkenbosserweg, ook langs aangrenzende percelen. In het veld is de lijn niet meer herkenbaar. De Herkenbosserweg is aangewezen als cultuurhistorische weg, ouder dan 1806. Het verloop, de opzet of vormgeving van deze weg wordt met dit plan niet gewijzigd. Ook heeft het project geen invloed op het cultuurhistorische waarden, nu die in en om het plangebied niet aanwezig zijn. Het initiatief heeft dan ook geen gevolgen voor cultuurhistorische waarden in het plangebied of de omgeving.

Conclusie
Geconcludeerd kan worden dat er vanuit archeologie en cultuurhistorie geen belemmeringen zijn voor de bestemmings- en gebruikswijziging in het plangebied.

4.12. Verkeer en parkeren

Verkeer
De uitbreidingslocatie binnen het plangebied, vooralsnog bekend als Herkenbosserweg ongenummerd, wordt aan de noordzijde ontsloten door de Herkenbosserweg en aan de oostzijde door de Veeweg. De Herkenbosserweg is een doorgaande provinciale weg. Het plangebied is van en naar de regio dan ook goed ontsloten.
In de toekomstige situatie wordt de inrichting van het bestaande tuincentrum binnen het plan gebied doorgetrokken in zuidelijke richting. Het nieuw te realiseren parkeerterrein wordt ontsloten via de bestaande in- en uitrit van Herkenbosserweg 2. Er worden geen nieuwe toegangen aangelegd en de bestaande mogelijkheden om het terrein G802 te betreden verdwijnen.

Door de functiewijziging zal het aantal verkeersbewegingen beperkt toenemen. Voor het openbaar gebied is sprake van een beperkte toename van het gebruik van de in- en uitrit Herkenbosserweg 2. Rechtstreeks verkeer van of naar het deel van het plangebied waar de uitbreiding plaatsvindt, zal niet meer plaatsvinden.
Het onverkort toepassen van de CROW-verkeerscijfers voor verkeersaantrekkende werking (en parkeren) is gezien de ontwikkeling niet passend.
Deze CROW-publicatie 'Toekomstbestendig parkeren' gaat voor een tuincentrum in het buitengebied uit van maximaal 18 verkeersbewegingen per 100 m^2 bvo. Bij dit aantal verkeersbewegingen is ook de buitenruimte meegenomen. Omdat het aantal vierkante meters bvo van Tuincentrum Schmitz niet verandert, zal de extra verkeersaantrekkende werking vermoedelijk beperkt zijn. Het assortiment wordt iets verruimd en de producten worden ruimer opgezet op het terrein. Er zal sprake zijn van een beperkte toename van bezoekers, maar streven is vooral dat bezoekers door meer beleving langer blijven.
In de huidige situatie bedraagt het bvo van het tuincentrum (maximaal) 8.500 m^2 (incl. opslag, kantoor, laad- en losruimte en dergelijke). Uitgaande van 18 verkeersbewegingen per 100 m^2 bvo/ etmaal is sprake van 1.530 verkeersbewegingen per etmaal.
Uitgangspunt is dat de extra verkeersaantrekkende werking vanwege de uitbreiding van de buitenruimte een toename veroorzaakt van maximaal 10% van de huidige verkeersaantrekkende werking. Dit resulteert in maximaal 153 extra lichte verkeersbewegingen per etmaal als gevolg van de uitbreiding.
Door een grotere buitenverkoopruimte zullen meer producten aanwezig zijn, hetgeen mogelijk zorgt voor enkele extra (zware) vrachtwagenbewegingen. Uitgegaan wordt van maximaal 4 extra bewegingen zwaar verkeer per etmaal door leveranciers.

Zowel het lichte als zware verkeer gaat op de N570 direct op in het heersende verkeersbeeld. De provinciale Herkenbosserweg is een drukke ontsluitingsweg met intensiteit van circa 6.000 lichte en middelzware motorvoertuigbewegingen per etmaal en 162 zware verkeersbewegingen, waardoor de toename van 153 extra bewegingen per etmaal en 4 bewegingen met zware motorvoertuigen per etmaal enkele procentpunten betreft van de heersende intensiteit.

Gezien de inrichting van de openbare weg en het parkeerterrein van het tuincentrum zal de wijziging niet leiden tot knelpunten in de verkeerscirculatie in het openbaar gebied. De verkeersbewegingen kunnen zonder problemen verwerkt worden op de Herkenbosserweg.

Parkeren

Een deel van de uitbreidingsruimte van het plangebied wordt ingericht als parkeerterrein bij het tuincentrum. Aan de voorzijde (noordzijde) van het tuincentrum is reeds een omvangrijk parkeerterrein aanwezig (ca. 190 plekken). Bij drukke dagen is de capaciteit van dit terrein echter niet altijd voldoende, en wordt ook gebruik gemaakt van een braakliggend stuk van het bedrijf tussen de bedrijfswoning, parkeerplaats en het gebouw van het tuincentrum. Met de toevoeging van het parkeerterrein binnen het plangebied wordt de parkeerdruk verlaagd en extra ruimte geboden als gevolg van de uitbreiding van de buitenverkoopruimte.

Als gevolg van de uitbreiding van het tuincentrum zal het aantal verkeersbewegingen naar verwachting met maximaal 153 bewegingen per etmaal toenemen (zie bovenstaand). Dit komt overeen met 77 motovoertuigen. Aangezien klanten geen volledig dag bij het tuincentrum aanwezig zijn, is sprake van dubbelgebruik van parkeerplaatsen. De uitbreiding van het oppervlak zorgt voor circa 50 extra parkeerplaatsen. Uitgaande van gemiddeld 4 unieke voertuigen per plek per dag, wordt ruimte gecreëerd voor 200 voertuigen. Dit is ruimschoots voldoende voor de beperkte toename en biedt aanvullende capaciteit om de overloop op het braakliggend terrein te beperken.

Conclusie

De herbestemming brengt geen negatieve consequenties met zich meebrengen voor de verkeerssituatie ter plaatse. Bij de ontwikkeling wordt voorzien in voldoende parkeergelegenheid.

5. Juridische planopzet

5.1. Planstukken

Dit bestemmingsplan bestaat uit een verbeelding, regels en voorliggende toelichting. Bij de regels en toelichting horen een aantal bijlagen. De verbeelding en regels vormen de juridisch bindende elementen van het plan.

5.2. Verbeelding

Op de verbeelding is de begrenzing van het plangebied vastgelegd, evenals de van toepassing zijnde bestemmingen in dit plan. De verbeelding is getekend op een digitale kadastrale ondergrond, schaal 1:2.000. De uitgangspunten uit de SVBP2012 zijn toegepast bij het tekenen van de bestemmingen en aanduidingen. Tevens is aangesloten op de systematiek die de gemeente Roerdalen hanteert voor de bestemmingen, zoals opgenomen in het plangebied.

5.3. Regels

De regels zijn, conform de SVBP2012, onderverdeeld in vier hoofdstukken:

- Inleidende regels;
- Bestemmingsregels;
- Algemene regels;
- Overgangs- en slotregels.

Bij de opzet van de regels is aansluiting gezocht bij het geldende bestemmingsplan ‘Buitengebied Roerdalen – 2e herziening’.

5.3.1. Inleidende regels

In de inleidende regels staan de bepalingen die nodig zijn om de overige regels goed te kunnen lezen en toepassen. Daar waar begrippen zijn gedefinieerd in het Bro of de SVBP2012 zijn deze overgenomen. De begripsbepalingen (artikel 1) bevatten uitleg van de in het plan gebruikte begrippen die niet tot de algemeen bekend veronderstelde begrippen gerekend worden of in dit plan een specifieke uitleg kennen. De wijze van meten (artikel 2) bevat technische regelingen met betrekking tot het bepalen van hoogtes, oppervlaktes, etc..

5.3.2. Bestemmingsregels

Voor het plangebied gelden de enkelbestemmingen ‘Detailhandel - Tuincentrum’ en ‘Groen – 2’. De bestemmingsregeling begint, overeenkomstig de SVBP2012, met een bestemmingsomschrijving, waarin in algemene bewoordingen wordt aangegeven waarvoor de gronden, waaraan de bestemming is toegekend, gebruikt mogen worden. Deze bestemmingsomschrijving wordt gevolgd door de bouwregels, waarin staat aangegeven welke

beperkte vormen van bouwwerken, geen gebouwen zijnde, zijn toegestaan. Vervolgens zijn gebruiksregels opgenomen, regels omgevingsvergunning voor het uitvoeren van een werk, geen bouwwerk zijnde, of van werkzaamheden (voormalige aanlegvergunning), afwijkingsbevoegdheden en wijzigingsbevoegdheden.

Tevens gelden voor het plangebied de dubbelbestemmingen 'Waarde – Archeologie – 5' en 'Waarde – Archeologie – 6'. Deze bestemmingen, gericht op de bescherming van potentiële archeologische waarden, kennen dezelfde opbouw als de genoemde enkelbestemming.

Voor het plangebied gelden voorts een aantal aanduidingen (functie- en maatvoerings-aanduidingen), gekoppeld aan specifieke regels voor het plangebied. Deze zijn merendeels overgenomen van het geldend plan. Voor het noordelijk deel van het plangebied is de aanduiding 'specifieke vorm van detailhandel – geen publieksfunctie' toegevoegd, waarmee voorkomen wordt dat dit terrein in de toekomst ontwikkeld wordt als verkoopruimte of ander rechtstreeks aan de consument gerelateerd gebruik.

5.3.3. Algemene regels

Dit hoofdstuk bevat een aantal algemene regels, voor het gehele plangebied.

Artikel 7: Anti-dubbeltelregel
De anti-dubbeltelbepaling moet op grond van het Besluit ruimtelijke ordening worden opgenomen om bijvoorbeeld te voorkomen dat, wanneer volgens een bestemmingsplan bepaalde gebouwen en bouwwerken niet meer dan een bepaald deel van een bouwperceel mogen beslaan, het overgebleven terrein niet nog eens meetelt bij het toestaan van een ander gebouw of bouwwerk, waaraan een soortgelijke eis wordt gesteld.

Artikel 8: Algemene bouwregels
In deze regel is een aantal algemene bepalingen over toegestane bebouwing opgenomen. Hierin zijn onder meer regels opgenomen voor een anti dubbeltel bepaling en ondergronds bouwen.

Artikel 9: Algemene gebruiksregels
In deze regel is een aantal algemene bepalingen over het toegestane gebruik opgenomen. Aangegeven wordt welk gebruik voor het gehele plangebied in elk geval als strijdig gebruik wordt beschouwd.

Artikel 10: Algemene aanduidingsregels
In dit artikel zijn de bepalingen die behoren bij de specifieke aanduidingen in het plangebied opgenomen.

Artikel 11: Algemene afwijkingsregels
In deze regels wordt aan het bevoegd gezag de bevoegdheid gegeven om af te wijken van een aantal in het plan gestelde bouw- en gebruiksregels.

Artikel 12: Overige regels

In dit artikel zijn onder andere de verhouding met andere wettelijke regelingen, milieueffecten en voorrangsregels tussen bestemmingen vastgelegd.

5.3.4. Overgangs- en slotregels

In de overgangsregels is het overgangsrecht vastgelegd in de vorm zoals in het Besluit ruimtelijke ordening is voorgeschreven. Als laatste is de slotbepaling opgenomen, waarin de benaming van het plan is geregeld.

6. Uitvoerbaarheid

6.1. Economische uitvoerbaarheid

De herbestemming van het plangebied, met als belangrijkste onderdeel de uitbreiding van het tuincentrum (parkeerplaats, buitenverkoopruimte en landschappelijke inpassing) op perceel G802, betreft een particulier initiatief. De initiatiefnemer, exploitant en eigenaar van Tuincentrum Schmitz en tevens eigenaar van perceel G802, fungeert als financiële drager van het onderhavige plan.
De gemeente beperkt zich tot het verlenen van planologische medewerking aan de uitvoering van het plan. Voor het overige zijn er geen gemeentelijke financiën met het project gemoeid. Overeenkomstig de bepalingen in hoofdstuk 6 van de Wet ruimtelijke ordening is voor voorliggende ontwikkeling geen exploitatieplan noodzakelijk. Met de gemeente is een anterieure overeenkomst gesloten, waarin ook het onderdeel 'planschade' wordt verankerd.

6.2. Maatschappelijke uitvoerbaarheid

De bestemmingswijziging vindt plaats op een perceel dat eigendom is van de initiatiefnemer. De ontwikkeling sluit aan bij reeds bestaande functies in de omgeving. Daarnaast past de ontwikkeling in de geldende beleidskaders en zijn er geen milieuhygiënische beperkingen. Derhalve mag worden aangenomen dat tegen onderhavig plan geen overwegende bezwaren bestaan.

6.3. Procedure

Vooroverleg

Het voorontwerp bestemmingsplan is in het kader van het vooroverleg besproken met de provincie Limburg. Een aantal opmerkingen van de Provincie is in het plan verwerkt. Over één aspect is geen overeenstemming bereikt, dit betreft de omvang van de te leveren compensatie. Initiatiefnemer is bereid om aan de zuidoostzijde een landschappelijke inpassing met een breedte van 10 meter te realiseren. Aangezien de totale breedte van het perceel circa 42,5 meter bedraagt, gaat het om een forse inspanning. Bijna 25% van het perceel wordt hiermee ingezet ter compensatie.
De provincie merkt het perceel aan als een verbinding tussen de natuurgebieden "Roerdal" en "Meinweg" en vraagt een landschappelijke inpassing met een minimale breedte van 18 meter.
Dit zou de ontwikkeling voor initiatiefnemer echter (economisch) onuitvoerbaar maken.

De gemeente heeft overwogen dat een inpassing met een breedte van 10 meter voldoende robuust moet worden geacht voor deze ontwikkeling. Daarvoor zijn de volgende argumenten aangedragen:

a. Het plan voorziet niet in de uitbreiding van bebouwing, maar enkel de uitbreiding van buitenverkoopterrein en parkeerplaatsen waarbij expliciet in de regels is bepaald dat gebouwen niet zijn toegestaan. Er vindt dus geen extra verstening plaats in het buitengebied.

b. Hoewel in elke individuele situatie een beoordeling moet plaatsvinden, is verwezen naar de inpassingen waarmee in het verleden in de directe omgeving is ingestemd. Daarbij is onder andere verwezen naar Herkenbosserweg 1a waar aan de noordzijde een bestemming Groen is opgenomen met een breedte van 5 meter en aan de zuidzijde 2 meter en Herkenbosserweg 5 waar rond de bestemming Wonen een bestemming Groen is opgenomen met een breedte van 3 meter. Nog belangrijker is de locatie Herkenbosserweg 4 (het naastgelegen tuincentrum). Dit terrein grenst nagenoeg aan het terrein waarop initiatiefnemer wenst uit te breiden (enkel de smalle Veeweg ligt er tussen). Daar heeft destijds een uitbreiding van het bouwvlak plaatsgevonden (wat veel ingrijpender is dan hetgeen initiatiefnemer vraagt, want daar werd dus wel extra bebouwing mogelijk gemaakt) en werd ingestemd met een landschappelijke inpassing die ca 5,5 meter breed is. Ondanks het feit dat initiatiefnemer bereid is om bijna het dubbele van die breedte te realiseren, stemt de provincie hier niet mee in.

c. Aan de noordzijde van het bedrijf is nog sprake van ongebruikte detailhandelsruimte. Daar zal (in overleg met de provincie) een aanduiding worden opgenomen dat ter plaatse geen publieksfunctie is toegestaan, waardoor het aantal toegevoegde m^2 detailhandel binnen het plan wordt gesaldeerd.

d. Initiatiefnemer zal conform het Kwaliteitskader Roerdalen, zoals vastgelegd in bijlage II van de ‘Omgevingsvisie Roerdalen 2050’ een financiële bijdrage storten in het gemeentelijk kwaliteitsfonds van EUR 1,- per m^2 nieuw gebruik.

e. De gemeentelijke Omgevingscommissie heeft op 30 november 2023 onder voorwaarden ingestemd met de voorgestelde inpassing van deze ontwikkeling. De voorwaarde bestaat uit het planten en in stand houden van een aantal opgaande bomen. Initiatiefnemer heeft daarmee ingestemd. Dit is opgenomen in paragraaf 2.2.1 en 3.4.2 van deze toelichting en in het als bijlage bij de regels opgenomen inpassingsplan.

Wettelijke procedure

Het ontwerp van het bestemmingsplan ‘Herkenbosserweg 2, Vlodrop - uitbreiding tuincentrum’ is overeenkomstig artikel 3.8 van de Wet ruimtelijke ordening in procedure gebracht. Het ontwerp plan heeft vanaf 22 december 2023 gedurende 6 weken voor eenieder ter inzage gelegen. In deze periode zijn geen zienswijzen ontvangen.
Wel hebben in de periode na ter inzage legging enkele ambtshalve wijzigingen plaatsgevonden:

- Actualisatie van het stikstofonderzoek (zie paragraaf 4.10);
- Actualisatie van het inpassingsplan, toevoeging bomen (zie paragraaf 2.2.1);
- Aanvulling betreffende afkoppeling van hemelwater (zie paragraaf 4.9);
- Verwijderen van een uitzonderingsregel voor het aanlegvergunningstelsel in verband met het ontbreken van bouwmogelijkheden binnen deze bestemming (artikel 4.3.2 regels).

Deze zijn nader verwoord in het raadsvoorstel. De gemeenteraad besluit over de vaststelling van het ontwerp bestemmingsplan. Het vastgestelde bestemmingsplan wordt vervolgens nog zes weken voor een ieder ter inzage gelegd. Tijdens deze ter inzage termijn bestaat de mogelijkheid beroep tegen het plan aan te tekenen bij de Raad van State.

Indeling Tuincentrum Schmitz, Herkenbosserweg 2 – Vlodrop| februari 2023



Rapport

vooronderzoek
Herkenbosserweg 2 te Vlodrop

Bezoekadres	Jekschotstraat 12
Postcode en plaats	5465 PG Veghel
Telefoon	0413 287068
e-mail	info@bodem-inzicht.nl
internet	www.bodem-inzicht.nl

Projectnaam	Herkenbosserweg 2 te Vlodrop
Projectnummer	B3074
Opdrachtgever	Schmitz Onroerend Goed BV
Postadres	Herkenbosserweg 2 6063 NL Vlodrop
Contactpersoon	Dhr B. Schmitz
Status	Definitief
Versie	1
Aantal pagina's	6 (exclusief bijlagen)
Datum	12 september 2022
Samenstelling rapport en kwaliteitscontrole	dhr. M. Gloudemans
Paraaf	

Inhoudsopgave

1 INLEIDING 3
1.1 Algemeen 3
1.2 Aanleiding en doel van het onderzoek 3
1.3 Partijdigheid 3
1.4 Opbouw van het rapport 3
2 VOORONDERZOEK 4
2.1 Beschrijving onderzoekslocatie 4
2.2 Voormalig en huidig gebruik van de locatie 4
2.3 Toekomstig gebruik 4
2.4 Beschikbare onderzoeksgegevens 5
2.5 Bodem- en geohydrologische gegevens 5
2.6 Terreinverkenning 5
3 CONCLUSIES EN ADVIES 6

BIJLAGEN

Bijlage 1: Topografische ligging onderzoekslocatie
Bijlage 1a: foto's onderzoekslocatie
Bijlage 2: Situatietekening

1 INLEIDING

1.1 Algemeen

In opdracht van Schmitz Onroerend Goed BV te Vlodrop heeft Bodeminzicht een vooronderzoek uitgevoerd op het perceel Herkenbosserweg 2 te Vlodrop (gemeente Roerdalen).

1.2 Aanleiding en doel van het onderzoek

Aanleiding voor het vooronderzoek is de voorgenomen uitbreiding van het tuincentrum.

Het doel van het onderzoek is inzicht krijgen in de mogelijke aanwezigheid van verontreinigingen op de onderzoekslocatie. Hierbij wordt een inschatting gemaakt van de aard, mate, oorzaak en ligging van mogelijke verontreinigingen. Ook kunnen de resultaten van het vooronderzoek gebruikt worden bij de interpretatie van de resultaten van een verkennend bodemonderzoek.

1.3 Partijdigheid

Bodeminzicht en partijen die een bijdrage hebben geleverd aan de totstandkoming van dit rapport hebben op geen enkele wijze een relatie met de opdrachtgever en zijn geen belanghebbenden bij de onderzochte locatie.

Bodeminzicht garandeert hiermee derhalve dat een volledig onafhankelijk en onpartijdig onderzoek is uitgevoerd.

1.4 Opbouw van het rapport

In het voorliggende rapport komen de volgende aspecten aan de orde:
Vooronderzoek (hoofdstuk 2)
Conclusies en aanbevelingen (hoofdstuk 3)

2 VOORONDERZOEK

De NEN 5725 (versie oktober 2017) beschrijft de werkwijze voor het uitvoeren van het vooronderzoek naar de (mogelijke) aanwezigheid van verontreinigingen in en de verwachte milieuhygiënische kwaliteit van de landbodem. Daarnaast dient het milieuhygiënisch vooronderzoek als basis voor de hypothese over veld- en laboratoriumonderzoek.

Hierbij zijn de volgende bronnen geraadpleegd:

A. opdrachtgever
B. Het milieu-archief van de gemeente Roerdalen/Provincie Limburg
C. Kadastrale kaarten
D. Topografische kaarten (topotijdreis)
E. Grondwaterkaarten
F. Atlas Limburg
G. Locatiebezoek

2.1 Beschrijving onderzoekslocatie

adres onderzoekslocatie	Herkenbosserweg 2 te Vlodrop	
kadastrale gegevens	Gemeente Vlodrop sectie G nummer 802	
oppervlakte	5.990 m²	
ligging onderzoekslocatie	Buitende bebouwde kom ten noordoosten van de kern Vlodrop	
huidige functie	landbouwgrond	
beschrijving bebouwing/inrichting	Er is geen bebouwing aanwezig.	
beschrijving maaiveld	Het maaiveld is onverhard en voorzien van gras.	
puin op maaiveld	Niet waargenomen.	
omgeving	noord	Tuincentrum Schmitz, openbare weg Herkenbosserweg, landbouwgrond
	oost	Openbare weg herkenbosserweg, landbouwgrond
	zuid	Tuincentrum Dnaiëls
	west	bos

2.2 Voormalig en huidig gebruik van de locatie

voormalig gebruik locatie algemeen	De locatie is altijd in gebruik geweest als landbouwgrond.   1950 1990 Voormalig gebruik directe omgeving: Het noordelijk gelegen tuincentrum is begin jaren ’90 opgericht. Ter plaatse van het tuincentrum en buiten onderhavige onderzoekslocatie zijn verwarmingsinstallaties aanwezig en is sprake van een werkplaats voor handgereedschap. Dit wordt niet als bodembedreigend beschouwd.
(sloot-)dempingen	nee
ophogingen	nee
Voormalige bebouwing	nee
bodembedreigende activiteiten, opslagtanks en opslag bodembedreigende stoffen	nee

2.3 Toekomstig gebruik

bestemming	Beoogd wordt de onderzoekslocatie toe te voegen aan de bedrijfsbestemming (tuincentrum Schmitz). Het terrein wordt deels ingericht als parkeerplaats en deels als buitenverkoop/presentatieruimte.

bodembedreigende activiteiten	nee
opslagtanks	nee
opslag bodembedreigende stoffen	Nee

2.4 Beschikbare onderzoeksgegevens

onderzoek op locatie	Er zijn geen onderzoeken verricht op de locatie.
Bodemkwaliteitskaart Limburg Noord en Midden, Sweco 2020-2029	Bodemfunctieklasse Landbouw/Natuur, ontgravingskwaliteit boven- en ondergrond Landbouw/Natuur AW-2000, PFAS onverdacht.
onderzoek in directe omgeving	In juni 2018 is een verkennend bodemonderzoek (Tritium Advies, kenmerk 1805/132/DB-01) verricht ten noorden van onderhavige onderzoekslocatie in het kader van uitbreiding van het tuincentrum. Op basis van het vooronderzoek is de locatie (1.500 m²) als onverdacht beschouwd. Uit de resultaten van het onderzoek blijkt dat de zintuiglijk schone boven- en ondergrond onder de puin- en klinkerverharding geen verhoogde gehaltes aan onderzochte stoffen bevatten. In het grondwater zijn licht verhoogde gehaltes aan koper, barium en molybdeen gemeten. Het puin dateert van 2008 en is gecertificeerd. De resultaten van het onderzoek vormden geen belemmering voor de geplande bouwactiviteiten.
	In oktober 2006 is een verkennend bodemonderzoek (MBC-bodemconsult BV, kenmerk A0600680-1) verricht ten noorden van onderhavige onderzoekslocatie in het kader van uitbreiding van het tuincentrum. 1.100 m² is onderzocht, op basis van het vooronderzoek is strategie onverdachte gehanteerd. In de zintuiglijk schone boven- en ondergrond zijn geen verhoogde gehalten aangetoond. In het grondwater is een marginaal verhoogd gehalte chroom aangetoond. Dit wordt als regionaal verhoogde achtergrondwaarde beschouwd.
	Hoewel deze rapporten niet vermeld staan in de Atlas Limburg of bekend zijn bij gemeente Roerdalen, wordt in het verkennend onderzoek van BMC uit 2006 vermeld dat in 1995 en 2004 verkennend bodemonderzoek is verricht ten behoeve van oprichting van een tuincentrum respectievelijk bouw van een woning op het adres Herkenbosserweg 2. In beide gevallen zijn geen verontreinigingen aangetroffen die aanleiding vormden voor aanvullend of nader onderzoek.

2.5 Bodem- en geohydrologische gegevens

Bodemopbouw			
deklaag	fijn tot matig grof zand. Plaatselijk komen klei, grind en humeuze lagen voor.	Formatie van Boxtel	0-4 m-mv
eerste watervoerend pakket	matig tot zeer grove grindrijke zanden	Formatie van Beegden	4-27 m-mv
scheidende laag	uiterst fijn tot zeer grove grindrijke zanden	Formatie van Sterksel	27-46 m-mv
hydrologie			
diepte freatisch grondwater	3,0 m-mv		
stromingsrichting	Westelijk		

2.6 Terreinverkenning

9 september 2022 is de onderzoekslocatie geïnspecteerd. Bij de rondgang zijn geen bijzonderheden geconstateerd.

.

3 CONCLUSIES EN ADVIES

In opdracht van Schmitz Onroerend Goed BV te Vlodrop heeft Bodeminzicht een vooronderzoek uitgevoerd op het perceel G 802 ten zuiden van Herkenbosserweg 2 te Vlodrop (gemeente Roerdalen). Aanleiding voor het vooronderzoek is de voorgenomen uitbreiding van het tuincentrum als parkeerplaats en deels als buitenverkoop/presentatieruimte.

Uit het verrichte vooronderzoek zijn geen (voormalige) potentiële bronnen vastgesteld die bodemverontreiniging tot gevolg kunnen hebben.
Vanuit de directe omgeving wordt geen beïnvloeding verwacht op de bodemkwaliteit.
De bodem binnen de onderzoekslocatie wordt niet als asbestverdacht beschouwd.

Op basis van het vooronderzoek wordt de locatie als onverdacht beschouwd. Verkennend bodemonderzoek wordt ons inziens niet noodzakelijk geacht.

De eventueel bij werkzaamheden vrijkomende grond is op of buiten het onderzoeksterrein herbruikbaar. Indien vrijkomende grond van de locatie afgevoerd dient te worden, dient men rekening te houden met de regels van het vigerende Besluit Bodemkwaliteit.

Bijlage 1

Topografische ligging onderzoekslocatie

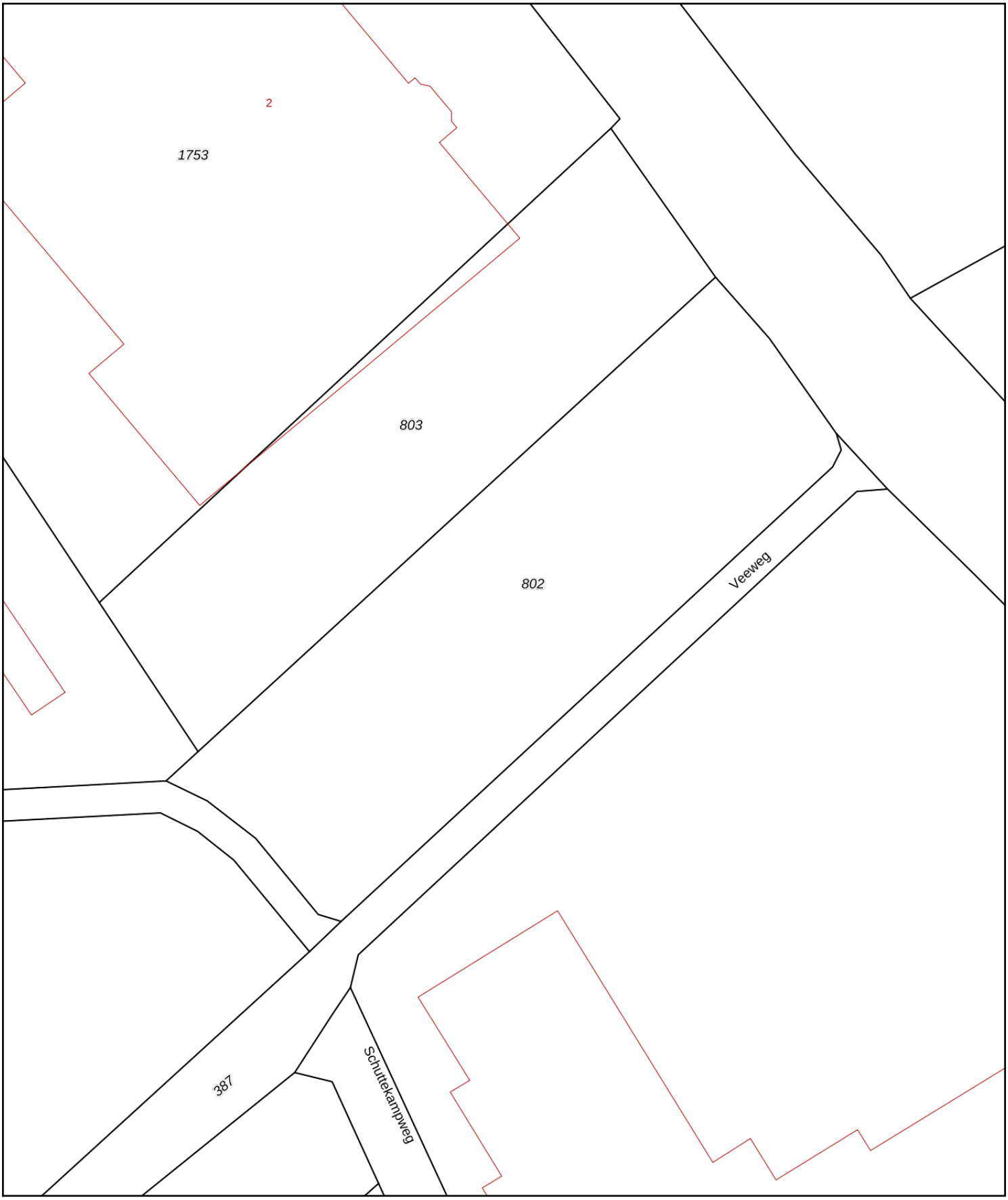

Deze kaart is noordgericht
12345 Perceelnummer
25 Huisnummer
Vastgestelde kadastrale grens
Voorlopige kadastrale grens
Administratieve kadastrale grens
Bebouwing

Schaal 1: 1000

Kadastrale gemeente	Vlodrop
Sectie	G
Perceel	802

kadaster

Voor een eensluidend uittreksel, geleverd op 1 september 2022
De bewaarder van het kadaster en de openbare registers

Aan dit uittreksel kunnen geen betrouwbare maten worden ontleend.
De Dienst voor het kadaster en de openbare registers behoudt zich de intellectuele eigendomsrechten voor, waaronder het auteursrecht en het databankenrecht.


Nationaal Park De Meinweg
Meinweg
Gemeente Roerdalen
Herkenbosch
Vlodrop
Etsberg
Tusschen de Bruggen
Het Broek
Reeuwoude
Bedrijfsterrein Stationsweg
onderzoekslocatie

Bijlage 1a

Foto's onderzoekslocatie




Schmitz
Schmitz
Schmitz
Schmitz
Het is Zomer
Schmitz


Schmitz



Bijlage 2

Situatietekening met boorpunten

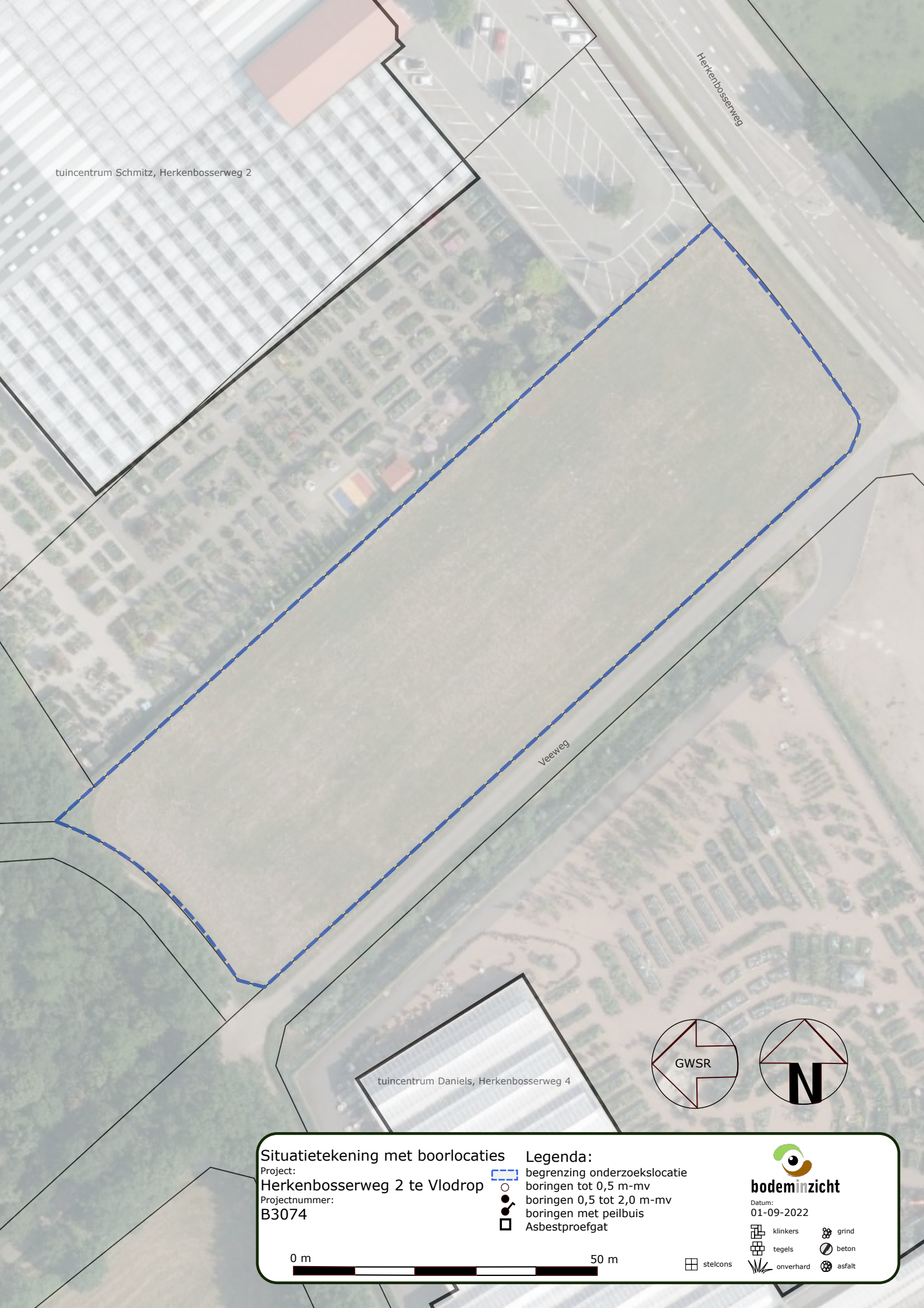

Situatietekening met boorlocaties

Project:
Herkenbosserweg 2 te Vlodrop
Projectnummer:
B3074

0 m — 50 m

Legenda:
- begrenzing onderzoekslocatie
- boringen tot 0,5 m-mv
- boringen 0,5 tot 2,0 m-mv
- boringen met peilbuis
- Asbestproefgat

stelcons

bodeminzicht
Datum:
01-09-2022

klinkers, grind, tegels, beton, onverhard, asfalt

MEMO

Toelichtende memo behorende bij Aerius-berekening Herkenbosserweg 2 te Vlodrop

Auteur: NOX Advies, Dhr. M.H. van der Wielen
Datum: 21 februari 2024
Bijlage: Aerius-berekening, d.d. 20 februari 2024

1 Inleiding

Op de locatie Herkenbosserweg 2 (N570) te Vlodrop is Tuincentrum Schmitz gevestigd. Het voornemen bestaat om de parkeergelegenheid en buitenverkoop van het tuincentrum uit te breiden. Het perceel, kadastraal bekend als gemeente Vlodrop, sectie G, nummer 802, wordt toegevoegd aan de bedrijfsvoering. Dit terrein wordt deels ingericht als parkeerplaats en deels ingericht als buitenverkoop/presentatieruimte. Het assortiment wordt daarbij iets verruimd en de producten worden ruimer opgezet op het terrein.

Om de haalbaarheid van het bestemmingsplan aan te tonen, is een Aerius-berekening uitgevoerd om aan te tonen in hoeverre het plan een significant effect op Natura 2000-gebieden heeft. De locatie is gelegen op circa 180 meter afstand van Natura 2000-gebied ‘Roerdal’ en op 550 meter van Natura 2000-gebied ‘Meinweg’.

In dit onderzoek zijn de stikstofeffecten in beeld gebracht van de aanleg- en gebruiksfase. De Aerius-berekeningen zijn bijgevoegd. In deze memo worden de uitgangspunten en conclusie beschreven.

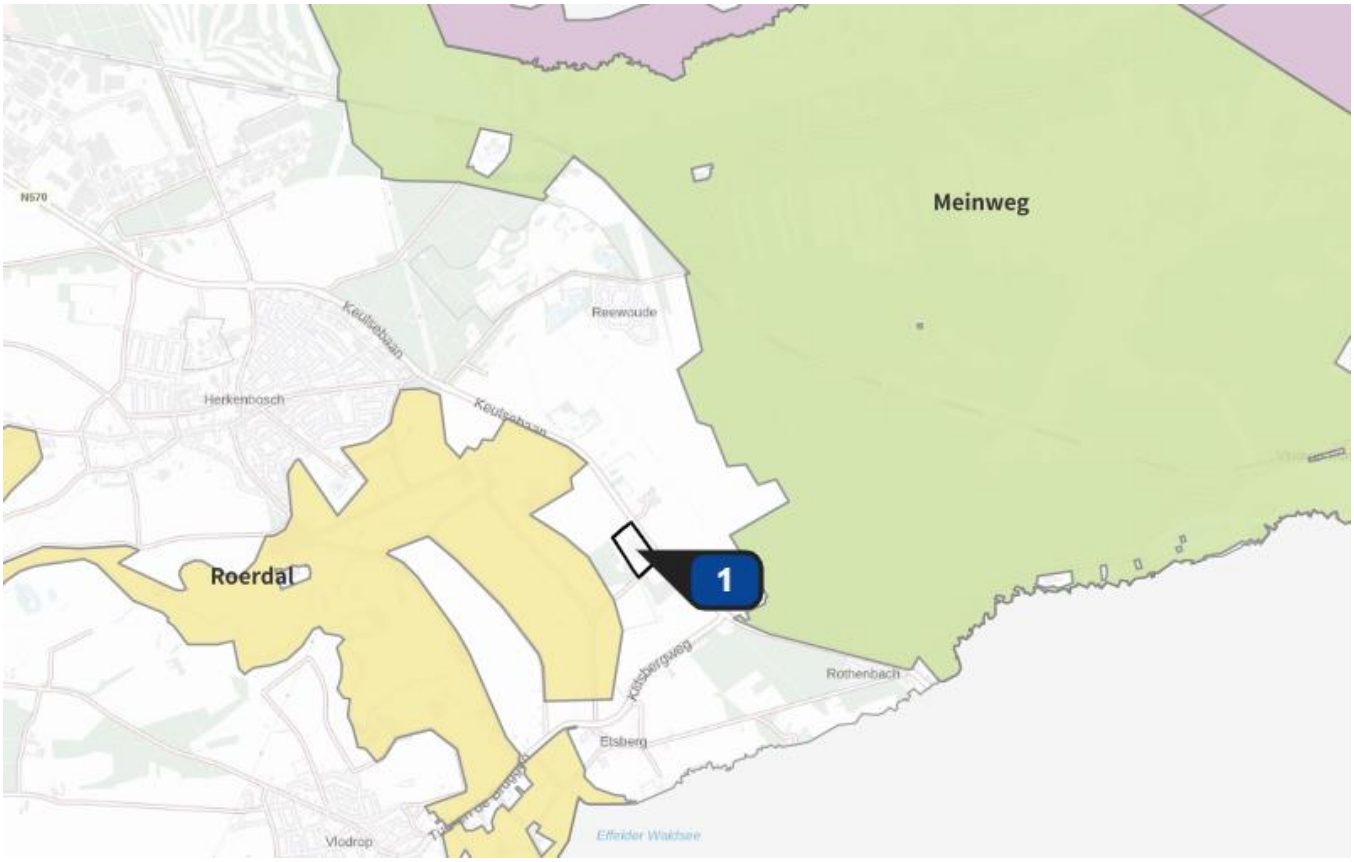

Afbeelding 1: Ligging plangebied en ligging Natura 2000-gebieden (bron: Aerius Calculator)

2 Wettelijk kader

Per 1 januari 2024 is de Omgevingswet van kracht. De Wet natuurbescherming is sindsdien opgegaan in de Omgevingswet. Omdat de procedure voor 1 januari 2024 als ontwerp ter inzage heeft gelegen, is de regelgeving uit de Wet natuurbescherming nog van kracht. Daarom wordt hier in het onderstaande op ingegaan.

Stikstofoxiden (NOx) komen vooral vrij bij verbranding van fossiele brandstoffen, bijvoorbeeld door het verkeer of stookinstallaties. Ammoniak (NH_3) komt grotendeels uit de landbouw en met name uit mest. Met de Wet natuurbescherming (Wnb) worden soorten en habitattypen van Natura 2000-gebieden beschermd waarvoor instandhoudingsdoelstellingen zijn geformuleerd. Hieruit volgt dat een project of plan niet mag leiden tot negatieve effecten op de instandhoudingsdoelstellingen. In veel Natura 2000-gebieden is door een overbelasting van NOx en NH_3 een probleem met de realisatie van de instandhoudingsdoelstellingen van habitattypen en leefgebieden.

De Wet natuurbescherming is een wet die de bescherming van natuurgebieden, soorten en bos regelt. De wet is vanaf 1 januari 2017 van kracht. Met de invoering van deze wet zijn drie wetten vervallen, te weten de Natuurbeschermingswet 1998, de Boswet en de Flora- en Faunawet. In de Wet natuurbescherming staat dat bij plannen en projecten bepaald moet worden of sprake is van significante gevolgen voor de Natura 2000-gebieden. Een project dat geen significante gevolgen kan hebben voor Natura 2000-gebieden mag zonder een vergunning van gedeputeerde staten (Wnb-vergunning) worden gerealiseerd.

In dit rapport wordt bepaald of de aanlegactiviteiten en het exploiteren van de toekomstige bedrijfsvoering aan de Herkenbosserweg 2 te Vlodrop significante gevolgen kan hebben voor Natura 2000-gebieden.

3 Referentiesituatie

Een belangrijk onderdeel betreft de referentiesituatie. Er wordt een bestemmingsplanprocedure doorlopen om de genoemde activiteiten mogelijk te maken. Om die reden is sprake van een plan als bedoeld in de Wet natuurbescherming. Voor een plan is het vaste jurisprudentie dat de feitelijke aanwezige planologisch legale situatie, ten tijde van de vaststelling van het bestemmingsplan, de referentiesituatie betreft.

Op dit moment is het tuincentrum feitelijk aanwezig en planologisch verankerd. Op basis van het vigerende bestemmingsplan ‘Buitengebied Roerdalen – 2^{e} herziening’ is op te maken dat de bestemming

'Detailhandel – Tuincentrum' ter plaatse vigeert. Hierdoor is sprake van een planologisch legale situatie, die nagenoeg in zijn geheel ingevoerd mag worden als referentiesituatie. Per saldo treedt voor deze (bestaande) activiteiten geen wijziging van de NOx of NH_3-emissie op. In deze berekening is ervoor gekozen om geen emissiebronnen in de referentiesituatie en beoogde situatie toe te voegen indien de activiteiten zowel in de referentiesituatie als in de toekomstige situatie voorkomen. Derhalve worden alleen emissies ingevoerd als ze in de referentiesituatie nog niet aanwezig zijn. Doordat de bestaande planologisch legale situatie immers gesaldeerd mag worden, kunnen de emissies die voorkomen in zowel de referentiesituatie als toekomstige situatie tegen elkaar worden weggestreept.

4 Aanlegfase

In de (tijdelijke) aanlegfase wordt NOx- en NH_3-emissie gegenereerd door mobiele werktuigen en door het bouwverkeer. Omdat de aanlegfase plaatsvindt gelijktijdig aan het gebruik is niet gewerkt met een referentiesituatie voor de aanlegfase.

Mobiele werktuigen
Voor de aanleg van verhardingen van de parkeergelegenheid en buitenverkoopruimte wordt gewerkt met een graafmachine, trilplaat en eventuele bestratingsmachine. Het gaat om een klinkerverharding. Voor de inzet is rekening gehouden met de inzet van een graafmachine (8 uur), trilplaat (20 uur) en bestratingsmachine (20 uur). Voor de landschappelijke inpassing is rekening gehouden met de inzet van een tractor (4 uur). Worst-case is tevens rekening gehouden met 4 uur aan onvoorziene werktuigen. In tabel 1 is een overzicht gegeven van de verwachte inzet van mobiele werktuigen. De vermelde uren betreffen belaste uren, waarop motoren stationair dan wel op vollast draaien.

	Vermogen in kW	*Uren-inzet*	*Brandstofverbruik in l/uur*	*Totaal verbruik*
Graafmachine *(Stage V)*	80	8	8	64
Trilplaat *(2-takt)*	15	20	1,5	30
Bestratingsmachine *(4-takt)*	20	20	2	40
Tractor *(Stage IV)*	150	4	15	60
Onvoorzien *(Stage IV)*	100	4	10	40
	Totaal:	**56**	**2-takt** **4-takt** **Stage IV > 75 kW**	**30** **40** **164**

Tabel 1: Schatting ureninzet aanlegfase project

De trilplaat en bestratingsmachine zijn respectievelijk een 2-takt en 4-takt werktuig op benzine. Uitgangspunt voor de overige werktuigen zijn Stage IV dieselwerktuigen (bouwjaar 2014 en later) met een vermogen tussen 80 kW en 150 kW met een gemiddeld brandstofverbruik van 8 tot 15 liter diesel per (belast) uur. Tevens is rekening gehouden met 6% AdBlue.

Bouwverkeer
In de aanlegfase wordt uitgegaan van in totaal maximaal 20 vrachtwagenbewegingen (zwaar) per jaar voor aanvoer en afvoer van materiaal. Tevens is rekening gehouden met 100 lichte verkeersbewegingen per jaar voor bouwpersoneel en leveringen met bestelbusjes. Voor het wegtype is gekozen voor binnen de bebouwde kom (normaal) met voor het vrachtverkeer een filevorming van 50%.

Ten aanzien van de rijroute is het uitgangspunt dat het lichte en zware bouwverkeer opgaat in het heersende verkeersbeeld op de Herkenbosserweg (N570). Dit is een voldoende drukke ontsluitingsweg. Op jaarbasis betreft het bouwverkeer immers gemiddeld enkele bewegingen per etmaal.

Er zal tevens sprake zijn van stationaire emissies van (vracht)verkeer ten tijde van de bouw ten behoeve van laden en lossen. Uitgangspunt is dat de vrachtwagens tijdens het laden en lossen gemiddeld 10 minuten stationair draaien. Het gaat om maximaal 10 vrachtwagens, die gezamenlijk dus maximaal 2 uur op jaarbasis stationair draaien. Op basis van de Instructie gegevensinvoer Aerius (bijlage 1) is de emissiefactor van een zware vrachtwagen in 2024 0,90 g NH_3/uur en 80,6 g NOx/uur. Per saldo is dus sprake van een geschatte emissie van 0,002 kg NH_3/jaar en 0,16 kg NOx/jaar als gevolg van stationair draaien. Deze bron is in Aerius ingevoerd als overige bron met een emissiehoogte van 1 meter en spreiding van 0,5 meter.

Het gehanteerde rekenjaar betreft 2024, omdat in dit jaar de aanlegfase wordt gestart.

5 Gebruiksfase

In dit hoofdstuk wordt de emissie bepaald van de beoogde toekomstige gebruiksfase. De emissie in de toekomstige situatie wordt gegenereerd door extra verkeersaantrekkende werking en eventuele mobiele werktuigen en stookinstallaties.

Verkeersaantrekkende werking
Het totale perceel, sectie G, nummer 802, dat toegevoegd wordt aan de bedrijfsvoering heeft een oppervlak van circa 6.000 m^2. Hiervan wordt circa 1.000 m^2 ingericht als parkeerplaats. Er resteert dan

nog circa 5.000 m^2 . Hiervan wordt 3.800 m^2 voor buitenverkoop/presentatieruimte ingericht en wordt 1.200 m^2 gebruikt voor landschappelijke inpassing. De CROW-publicatie 'Toekomstbestendig parkeren' [1] gaat voor een tuincentrum in het buitengebied uit van gemiddeld 16,55 verkeersbewegingen per 100 m^2 bvo. Bij dit aantal verkeersbewegingen is ook de buitenruimte meegenomen. Dit getal is echter niet bruikbaar voor het bepalen van de verkeersaantrekkende werking van de extra buitenruimte, die met dit bestemmingsplan wordt mogelijk gemaakt. Omdat het aantal vierkante meters bvo van het tuincentrum Schmitz niet verandert, zal de extra verkeersaantrekkende werking vermoedelijk beperkt zijn. Het assortiment wordt iets verruimd en de producten worden ruimer opgezet op het terrein. Er zal sprake zijn van een beperkte toename van bezoekers, maar streven is vooral ook dat bezoekers door meer beleving langer blijven.

Het totale aantal bvo van tuincentrum Schmitz bedraagt maximaal 8.500 m^2 (incl. opslag, kantoor, laad- en losruimte en dergelijke). Uitgaande van 18 verkeersbewegingen per 100 m^2 bvo/per etmaal is sprake van 1.406 verkeersbewegingen per etmaal. Uitgangspunt in dit onderzoek is dat de extra verkeersaantrekkende werking vanwege de uitbreiding van de buitenruimte een stijging betreft van maximaal 10% van de huidige verkeersaantrekkende werking. Uitgangspunt is dus dat sprake is van maximaal 141 extra lichte verkeersbewegingen per etmaal als gevolg van de uitbreiding. Omdat er door een grotere buitenverkoopruimte meer producten aanwezig zullen zijn, is volledigheidshalve ook rekening gehouden met 4 extra (zware) vrachtwagenbewegingen per etmaal door leveranciers.

Aangenomen mag worden dat zowel het lichte als zware verkeer op de N570 direct opgaat in het heersende verkeersbeeld. De N570 is een drukke ontsluitingsweg met intensiteit van circa 6.000 lichte en middelzware motorvoertuigbewegingen per etmaal[2] en 162 zware verkeersbewegingen, waardoor de toename van 141 extra bewegingen per etmaal en 4 bewegingen met zware motorvoertuigen per etmaal enkele procentpunten betreft van de heersende intensiteit. (respectievelijk 2,3 en 2,5%).

Op het terrein is rekening gehouden met het wegtype 'binnen de bebouwde kom, normaal'. Dit wegtype is bedoeld voor verkeer met een rijsnelheid tussen de 15 en 30 km/uur, hetgeen goed aansluit bij de gemiddelde snelheid op het parkeerterrein. Voor het vrachtverkeer is aanvullend gerekend met 50% filevorming om langzaam rijden en manoeuvreren te simuleren. Omdat het extra parkeerterrein op grotere afstand is gelegen van de ingang, is de verwachting dat dit extra parkeerterrein met name wordt gebruikt op drukke dagen, wanneer de dichtstbijzijnde parkeerplekken reeds bezet zijn. Om die reden is voor de rijlijn op het parkeerterrein een gemiddelde rijlijn aangehouden. Deze rijlijn wordt representatief

[1] Toekomstbestendig parkeren, van parkeerkencijfers naar parkeernormen, CROW, december 2018
[2] NSL monitoringsrool

geacht voor het extra verkeer. Het extra verkeer wat door de extra buitenverkoop wordt gegenereerd, zal immers niet altijd gebruik maken van het uit te breiden parkeerterrein.

Mobiele werktuigen
Het tuincentrum maakt uitsluitend gebruik van elektrische mobiele werktuigen, zoals een heftruck, reachtruck, palletwagen en trekwagen. Deze elektrische werktuigen kennen geen NOx- of NH_3-emissie. De verwachting is overigens niet dat de mobiele werktuigen meer worden ingezet na uitbreiding.

Stookinstallaties
De extra buitenruimte en parkeervoorzieningen leiden niet tot een wijziging in het gasverbruik. Per saldo doen zich dus geen veranderingen voor ten opzichte van de referentiesituatie.

Het rekenjaar betreft 2024. Dit is het eerste volledige jaar waarin de uitbreiding in bedrijf is.

Omdat Duitse Natura 2000-gebieden binnen afzienbare afstand zijn gelegen, zijn tevens eigen rekenpunten gelegd op de grens van Duitse Natura 2000-gebieden.

6 Conclusie en resultaat

Bovenstaande uitgangspunten zijn doorgerekend in het rekenprogramma Aerius 2023.1. De berekening leidt tot het volgende resultaat, zoals te zien in afbeeldingen 2 en 3.



Afbeelding 2: Resultaten berekening aanlegfase (bron: Aerius 2023.1)



Afbeelding 3: Resultaten berekening gebruiksfase (bron: Aerius 2023.1)

Uit dit onderzoek blijkt dat de emissie die als gevolg van dit project vrijkomt leidt tot een depositieresultaat van maximaal 0,00 mol N/ha/jaar in zowel de aanleg- als gebruiksfase. In bijlagen 1 en 2 zijn de Aerius-berekeningen bijgevoegd. Dit resultaat wordt ook berekend op Duitse Natura 2000-gebieden.

Om die reden kan de conclusie worden getrokken dat het plan ten aanzien van tuincentrum Schmitz aan de Herkenbosserweg 2 te Vlodrop niet leidt tot significante stikstofeffecten op de instandhoudingsdoelstellingen van Natura 2000-gebied. Een passende beoordeling is niet aan de orde. Stikstofdepositie vormt daarmee geen belemmeringen voor de haalbaarheid van het bestemmingsplan.

Bijlage 1

Projectberekening

Dit document geeft een overzicht van de invoer en rekenresultaten van een Projectberekening met AERIUS Calculator. De berekening is uitgevoerd binnen stikstofgevoelige Natura 2000-gebieden, op rekenpunten die overlappen met habitattypen en/of leefgebieden die aangewezen zijn in het kader van de Wet natuurbescherming, gekoppeld aan een aangewezen soort, of nog onbekend maar mogelijk wel relevant, en waar tevens sprake is van een overbelaste of bijna overbelaste situatie voor stikstof.



- Overzicht
- Samenvatting situaties
- Resultaten
- Detailgegevens per emissiebron

Deze PDF is een digitaal bestand dat weer in te lezen is in AERIUS. Meer toelichting over deze PDF kunt u vinden in een bijbehorende leeswijzer. Deze leeswijzer en overige documentatie is te raadplegen via:
www.aerius.nl/handleidingen-en-leeswijzers

Contactgegevens

Rechtspersoon	NOX Advies
Inrichtingslocatie	Herkenbosserweg 2 , 6063 NL Vlodrop

Activiteit

Omschrijving	Uitbreiding tuincentrum Schmitz
Toelichting	Aanlegfase tuincentrum

Berekening

AERIUS kenmerk	RtL9vwNRoQn9
Datum berekening	20 februari 2024, 22:10
Rekenconfiguratie	Wnb-rekengrid incl. eigen rekenpunten

Totale emissie

	Rekenjaar	Emissie NH_3	Emissie NO_x
Aanlegfase - Beoogd	2024	42,0 g/j	1,3 kg/j

Resultaten

	Hoogste bijdrage	Hexagon	Gebied
Aanlegfase - Beoogd	-		
Gekarteerd oppervlak met toename (ha)	-		
Gekarteerd oppervlak met afname (ha)	-		
Grootste toename	-		
Grootste afname	-		

Aanlegfase (Beoogd), rekenjaar 2024

Emissiebronnen	Emissie NH_3	Emissie NO_x
1 Mobiele werktuigen | Bouw, Industrie en Delfstoffenwinning | Mobiele werktuigen	39,9 g/j	1,2 kg/j
2 Anders... | Anders... | Stationaire emissies	2,0 g/j	0,2 kg/j
Verkeersnetwerk	0,0 kg/j	5,0 g/j

Hoogste af- en toename op (bijna) overbelaste stikstofgevoelige Natura 2000 gebieden.

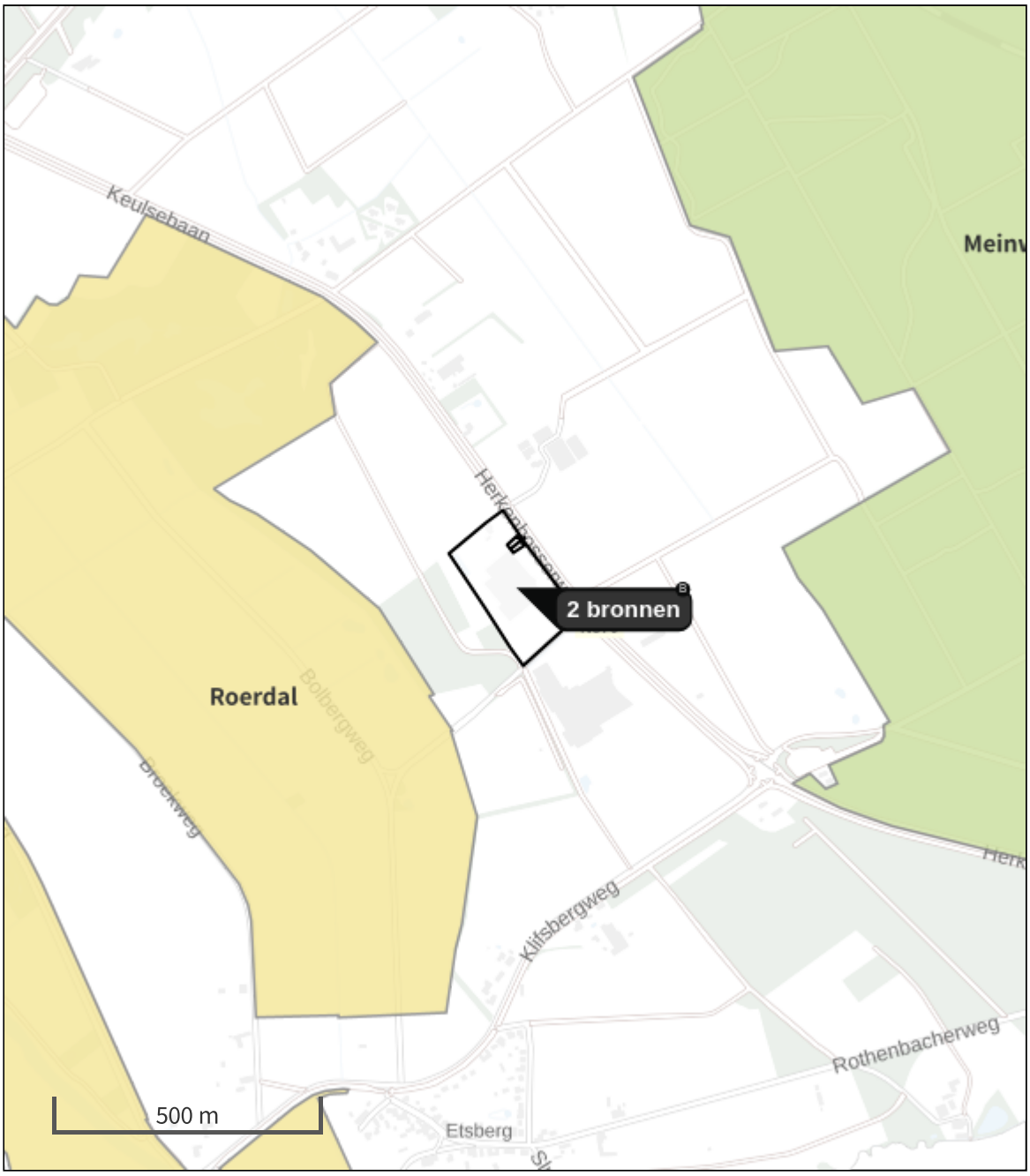

Habitatrichtlijn

Vogelrichtlijn

Vogelrichtlijn, Habitatrichtlijn

Niet bepaald

Grootste toename (projectberekening)

Grootste afname (projectberekening)

Hoogste totaal (achtergrond + projectberekening)

De letters bij de bronlabels op de kaart geven bij welke type situaties de bronnen horen: beoogde situatie (B), referentiesituatie (R) en/of salderingssituatie (S).

Resultaten stikstofgevoelige Natura 2000 gebieden situatie "Aanlegfase" (Beoogd) incl. saldering e/o referentie

	Berekend (ha gekarteerd)	Hoogste totale depositie (mol N/ha/jr)	Met toename (ha gekarteerd)	Grootste toename (mol N/ha/jr)	Met afname (ha gekarteerd)	Grootste afname (mol N/ha/jr)
Totaal	-	-	-	-	-	-

Per eigen rekenpunt	Naam	Coördinaat	Projectbijdrage (mol N/ha/jr)
15	Kellenberg und Rur zwischen Flossdorf und Broich (25 km)	X:218688 Y:330424	-
12	Teverener Heide (21 km)	X:200336 Y:329940	-
11	Krickenbecker Seen - Kl. De Witt-See (21 km)	X:215023 Y:369511	-
10	Hamonterheide, Hageven, Buitenheide, Stamprooierbroek en Mariahof (18 km)	X:186370 Y:352150	-
13	Abeek met aangrenzende moerasgebieden (22 km)	X:182445 Y:353668	-
9	Uiterwaarden langs de Limburgse Maas met Vijverbroek (17 km)	X:187747 Y:350704	-
14	Itterbeek met Brand, Jagersborg en Schootsheide en Bergerven (24 km)	X:180490 Y:348874	-
7	Tantelbruch mit Elmpter Bachtal und Teilen der Schwalmaue (9 km)	X:210285 Y:358733	-
8	Schwalm, Knippertzbach, Raderveekes u. Lüttelforster Bruch (11 km)	X:213404 Y:357258	-
3	Schaagbachtal (4 km)	X:208558 Y:349216	-
4	Helpensteiner Bachtal-Rothenbach (5 km)	X:209294 Y:351531	-
1	Vogelschutzgebiet 'Schwalm-Nette-Platte mit Grenzwald u. Meinweg' & Lüsekamp und Boschbeek (2 km)	X:204827 Y:353624	-
2	Meinweg mit Ritzroder Dünen (4 km)	X:207562 Y:354041	-
5	Elmpter Schwalmbruch (8 km)	X:205460 Y:359358	-
6	Wälder und Heiden bei Brüggen-Bracht (9 km)	X:203903 Y:360443	-

Aanlegfase, Rekenjaar 2024

1 Mobiele werktuigen | Bouw, Industrie en Delfstoffenwinning

Naam	Mobiele werktuigen	NO_x	1,2 kg/j
Locatie	X:204634,08 Y:351088,19	NH_3	39,9 g/j
Oppervlakte	3,45 ha		

Naam	Stageklasse	Brandstof-verbruik	Draaiuren	AdBlue verbruik	Stof	Emissie
2-takt	alle werktuigen op benzine, 2takt	30 l/j			NO_x	0,1 kg/j
					NH_3	0,0 kg/j
4-takt	alle werktuigen op benzine, 4takt	40 l/j			NO_x	0,2 kg/j
					NH_3	0,0 kg/j
Stage IV werktuigen	Stage-IV, 2014-2018, 75-560 kW, diesel, SCR: ja	164 l/j	16 u/j	10 l/j	NO_x	0,9 kg/j
					NH_3	39,4 g/j

2 Anders... | Anders...

Naam	Stationaire emissies	Uittreedhoogte	1,0 m	NO_x	0,2 kg/j
		Warmteinhoud	0,000 MW	NH_3	2,0 g/j
Locatie	X:204633,95 Y:351170,7	Spreiding	1 m		
Oppervlakte	0,05 ha				
Wijze van ventilatie	Niet geforceerd				
Temporele variatie	Continue Emissie				

3 Wegverkeer | Weg

			Links	Rechts		
Naam	Verkeer op terrein (bouwverkeer)				NO_x	5,0 g/j
Locatie	X:204638,51 Y:351173,54	Type scherm	-	-	NO_2	1,3 g/j
Lengte	33,15 m	Hoogte	-	-	NH_3	0,0 kg/j
Wegtype	Binnen bebouwde kom (normaal)	Afstand tot de weg	-	-		
Rijrichting	Beide richtingen					
Tunnelfactor	1					
Type hoogteligging	Normaal					
Weghoogte t.o.v. maaiveld	0 m					

Verkeer	Max. snelheid	Aantal voertuigbewegingen	In file
Licht verkeer	Voorgeschreven factoren	100,0 /jaar	0,0 %
Middelzwaar vrachtverkeer	Voorgeschreven factoren	0,0 /jaar	0,0 %
Zwaar vrachtverkeer	Voorgeschreven factoren	20,0 /jaar	50,0 %
Busverkeer	Voorgeschreven factoren	0,0 /jaar	0,0 %

Disclaimer

Hoewel verstrekte gegevens kunnen dienen ter onderbouwing van een vergunningaanvraag, kunnen er geen rechten aan worden ontleend. De eigenaar van AERIUS aanvaardt geen aansprakelijkheid voor de inhoud van de door de gebruiker aangeboden informatie. Bovenstaande gegevens zijn enkel bruikbaar tot er een nieuwe versie van AERIUS beschikbaar is. AERIUS is een geregistreerd handelsmerk in Europa. Alle rechten die niet expliciet worden verleend, zijn voorbehouden.

Rekenbasis

Deze berekening is tot stand gekomen op basis van

AERIUS versie	2023.1_20240207_c93f01d6e8
Database versie	2023.1_c93f01d6e8_calculator_nl_stable

Voor meer informatie over de gebruikte methodiek en data zie:
https://link.aerius.nl/website

Bijlage 2

Projectberekening

Dit document geeft een overzicht van de invoer en rekenresultaten van een Projectberekening met AERIUS Calculator. De berekening is uitgevoerd binnen stikstofgevoelige Natura 2000-gebieden, op rekenpunten die overlappen met habitattypen en/of leefgebieden die aangewezen zijn in het kader van de Wet natuurbescherming, gekoppeld aan een aangewezen soort, of nog onbekend maar mogelijk wel relevant, en waar tevens sprake is van een overbelaste of bijna overbelaste situatie voor stikstof.



- Overzicht
- Samenvatting situaties
- Resultaten
- Detailgegevens per emissiebron

Deze PDF is een digitaal bestand dat weer in te lezen is in AERIUS. Meer toelichting over deze PDF kunt u vinden in een bijbehorende leeswijzer. Deze leeswijzer en overige documentatie is te raadplegen via:
www.aerius.nl/handleidingen-en-leeswijzers

Contactgegevens

Rechtspersoon	NOX Advies
Inrichtingslocatie	Herkenbosserweg 2 , 6063 NL Vlodrop

Activiteit

Omschrijving	Uitbreiding tuincentrum Schmitz
Toelichting	Gebruiksfase tuincentrum na uitbreiding buitenverkoop/presentatieruimte en parkeerterrein

Berekening

AERIUS kenmerk	RoZSaA6pm13m
Datum berekening	20 februari 2024, 21:50
Rekenconfiguratie	Wnb-rekengrid incl. eigen rekenpunten

Totale emissie

	Rekenjaar	Emissie NH_3	Emissie NO_x
Toekomstige situatie - Beoogd	2024	51,3 g/j	1,4 kg/j

Resultaten

	Hoogste bijdrage	Hexagon	Gebied
Toekomstige situatie - Beoogd	-		
Gekarteerd oppervlak met toename (ha)	-		
Gekarteerd oppervlak met afname (ha)	-		
Grootste toename	-		
Grootste afname	-		

Toekomstige situatie (Beoogd), rekenjaar 2024

Emissiebronnen	Emissie NH_3	Emissie NO_x
1 Anders... | Anders... | Plangebied	-	-
Verkeersnetwerk	51,3 g/j	1,4 kg/j

Hoogste af- en toename op (bijna) overbelaste stikstofgevoelige Natura 2000 gebieden.

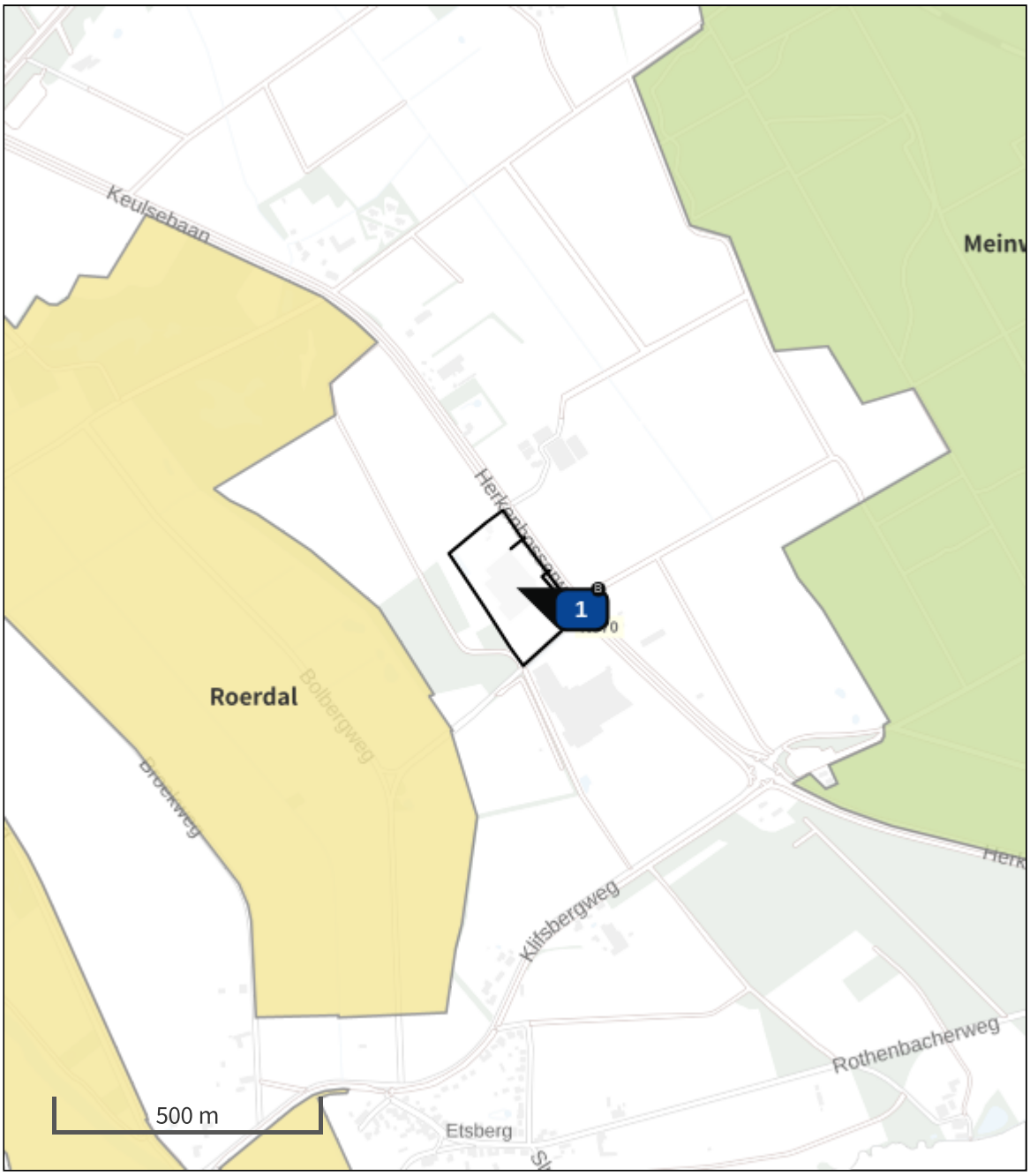

Habitatrichtlijn

Vogelrichtlijn

Vogelrichtlijn, Habitatrichtlijn

Niet bepaald

Grootste toename (projectberekening)

Grootste afname (projectberekening)

Hoogste totaal (achtergrond + projectberekening)

De letters bij de bronlabels op de kaart geven bij welke type situaties de bronnen horen: beoogde situatie (B), referentiesituatie (R) en/of salderingssituatie (S).

Resultaten stikstofgevoelige Natura 2000 gebieden situatie "Toekomstige situatie " (Beoogd) incl. saldering e/o referentie

	Berekend (ha gekarteerd)	Hoogste totale depositie (mol N/ha/jr)	Met toename (ha gekarteerd)	Grootste toename (mol N/ha/jr)	Met afname (ha gekarteerd)	Grootste afname (mol N/ha/jr)
Totaal	-	-	-	-	-	-

Per eigen rekenpunt	Naam	Coördinaat	Projectbijdrage (mol N/ha/jr)
15	Kellenberg und Rur zwischen Flossdorf und Broich (25 km)	X:218688 Y:330424	-
12	Teverener Heide (21 km)	X:200336 Y:329940	-
11	Krickenbecker Seen - Kl. De Witt-See (21 km)	X:215023 Y:369511	-
10	Hamonterheide, Hageven, Buitenheide, Stamprooierbroek en Mariahof (18 km)	X:186370 Y:352150	-
13	Abeek met aangrenzende moerasgebieden (22 km)	X:182445 Y:353668	-
9	Uiterwaarden langs de Limburgse Maas met Vijverbroek (17 km)	X:187747 Y:350704	-
14	Itterbeek met Brand, Jagersborg en Schootsheide en Bergerven (24 km)	X:180490 Y:348874	-
7	Tantelbruch mit Elmpter Bachtal und Teilen der Schwalmaue (9 km)	X:210285 Y:358733	-
8	Schwalm, Knippertzbach, Raderveekes u. Lüttelforster Bruch (11 km)	X:213404 Y:357258	-
3	Schaagbachtal (4 km)	X:208558 Y:349216	-
4	Helpensteiner Bachtal-Rothenbach (5 km)	X:209294 Y:351531	-
1	Vogelschutzgebiet 'Schwalm-Nette-Platte mit Grenzwald u. Meinweg' & Lüsekamp und Boschbeek (2 km)	X:204827 Y:353624	-
2	Meinweg mit Ritzroder Dünen (4 km)	X:207562 Y:354041	-
5	Elmpter Schwalmbruch (8 km)	X:205460 Y:359358	-
6	Wälder und Heiden bei Brüggen-Bracht (9 km)	X:203903 Y:360443	-

Toekomstige situatie , Rekenjaar 2024

1 Anders... | Anders...

Naam	Plangebied	Uittreedhoogte	0,0 m
Locatie	X:204634,08 Y:351088,19	Warmteinhoud	0,000 MW
		Spreiding	0 m
Oppervlakte	3,45 ha		
Wijze van ventilatie	Niet geforceerd		
Temporele variatie	Continue Emissie		

2 Wegverkeer | Weg

Naam	Verkeer op terrein		Links	Rechts	NO_x	1,1 kg/j
Locatie	X:204698,27 Y:351094,21	Type scherm	-	-	NO_2	0,2 kg/j
Lengte	74,75 m	Hoogte	-	-	NH_3	47,7 g/j
Wegtype	Binnen bebouwde kom (normaal)	Afstand tot de weg	-	-		
Rijrichting	Beide richtingen					
Tunnelfactor	1					
Type hoogteligging	Normaal					
Weghoogte t.o.v. maaiveld	0 m					

Verkeer	Max. snelheid	Aantal voertuigbewegingen	In file
Licht verkeer	Voorgeschreven factoren	141,0 /etmaal	0,0 %
Middelzwaar vrachtverkeer	Voorgeschreven factoren	0,0 /etmaal	0,0 %
Zwaar vrachtverkeer	Voorgeschreven factoren	0,0 /etmaal	0,0 %
Busverkeer	Voorgeschreven factoren	0,0 /etmaal	0,0 %

3 Wegverkeer | Weg

Naam	Verkeer op terrein (vrachtverkeer)		Links	Rechts	NO_x	0,3 kg/j
Locatie	X:204638,51 Y:351173,54	Type scherm	-	-	NO_2	80,6 g/j
Lengte	33,15 m	Hoogte	-	-	NH_3	3,6 g/j
Wegtype	Binnen bebouwde kom (normaal)	Afstand tot de weg	-	-		
Rijrichting	Beide richtingen					
Tunnelfactor	1					
Type hoogteligging	Normaal					
Weghoogte t.o.v. maaiveld	0 m					

Verkeer	Max. snelheid	Aantal voertuigbewegingen	In file
Licht verkeer	Voorgeschreven factoren	0,0 /etmaal	0,0 %
Middelzwaar vrachtverkeer	Voorgeschreven factoren	0,0 /etmaal	0,0 %
Zwaar vrachtverkeer	Voorgeschreven factoren	4,0 /etmaal	50,0 %
Busverkeer	Voorgeschreven factoren	0,0 /etmaal	0,0 %

Disclaimer

Hoewel verstrekte gegevens kunnen dienen ter onderbouwing van een vergunningaanvraag, kunnen er geen rechten aan worden ontleend. De eigenaar van AERIUS aanvaardt geen aansprakelijkheid voor de inhoud van de door de gebruiker aangeboden informatie. Bovenstaande gegevens zijn enkel bruikbaar tot er een nieuwe versie van AERIUS beschikbaar is. AERIUS is een geregistreerd handelsmerk in Europa. Alle rechten die niet expliciet worden verleend, zijn voorbehouden.

Rekenbasis

Deze berekening is tot stand gekomen op basis van

AERIUS versie	2023.1_20240207_c93f01d6e8
Database versie	2023.1_c93f01d6e8_calculator_nl_stable

Voor meer informatie over de gebruikte methodiek en data zie:
https://link.aerius.nl/website



NOX Advies B.V.

Valkenierslaan 6

5062 CN, Oisterwijk

www.noxadvies.nl

info@noxadvies.nl

KvK-nummer: 91479282

Projectberekening

Dit document geeft een overzicht van de invoer en rekenresultaten van een Projectberekening met AERIUS Calculator. De berekening is uitgevoerd binnen stikstofgevoelige Natura 2000-gebieden, op rekenpunten die overlappen met habitattypen en/of leefgebieden die aangewezen zijn in het kader van de Wet natuurbescherming, gekoppeld aan een aangewezen soort, of nog onbekend maar mogelijk wel relevant, en waar tevens sprake is van een overbelaste of bijna overbelaste situatie voor stikstof.



- Overzicht
- Samenvatting situaties
- Resultaten
- Detailgegevens per emissiebron

Deze PDF is een digitaal bestand dat weer in te lezen is in AERIUS. Meer toelichting over deze PDF kunt u vinden in een bijbehorende leeswijzer. Deze leeswijzer en overige documentatie is te raadplegen via:
www.aerius.nl/handleidingen-en-leeswijzers

Contactgegevens

Rechtspersoon	NOX Advies
Inrichtingslocatie	Herkenbosserweg 2 , 6063 NL Vlodrop

Activiteit

Omschrijving	Uitbreiding tuincentrum Schmitz
Toelichting	Aanlegfase tuincentrum

Berekening

AERIUS kenmerk	RtL9vwNRoQn9
Datum berekening	20 februari 2024, 22:10
Rekenconfiguratie	Wnb-rekengrid incl. eigen rekenpunten

Totale emissie

	Rekenjaar	Emissie NH_3	Emissie NO_x
Aanlegfase - Beoogd	2024	42,0 g/j	1,3 kg/j

Resultaten

	Hoogste bijdrage	Hexagon	Gebied
Aanlegfase - Beoogd	-		
Gekarteerd oppervlak met toename (ha)	-		
Gekarteerd oppervlak met afname (ha)	-		
Grootste toename	-		
Grootste afname	-		

Aanlegfase (Beoogd), rekenjaar 2024

Emissiebronnen	Emissie NH_3	Emissie NO_x
1 Mobiele werktuigen | Bouw, Industrie en Delfstoffenwinning | Mobiele werktuigen	39,9 g/j	1,2 kg/j
2 Anders... | Anders... | Stationaire emissies	2,0 g/j	0,2 kg/j
Verkeersnetwerk	0,0 kg/j	5,0 g/j

Hoogste af- en toename op (bijna) overbelaste stikstofgevoelige Natura 2000 gebieden.

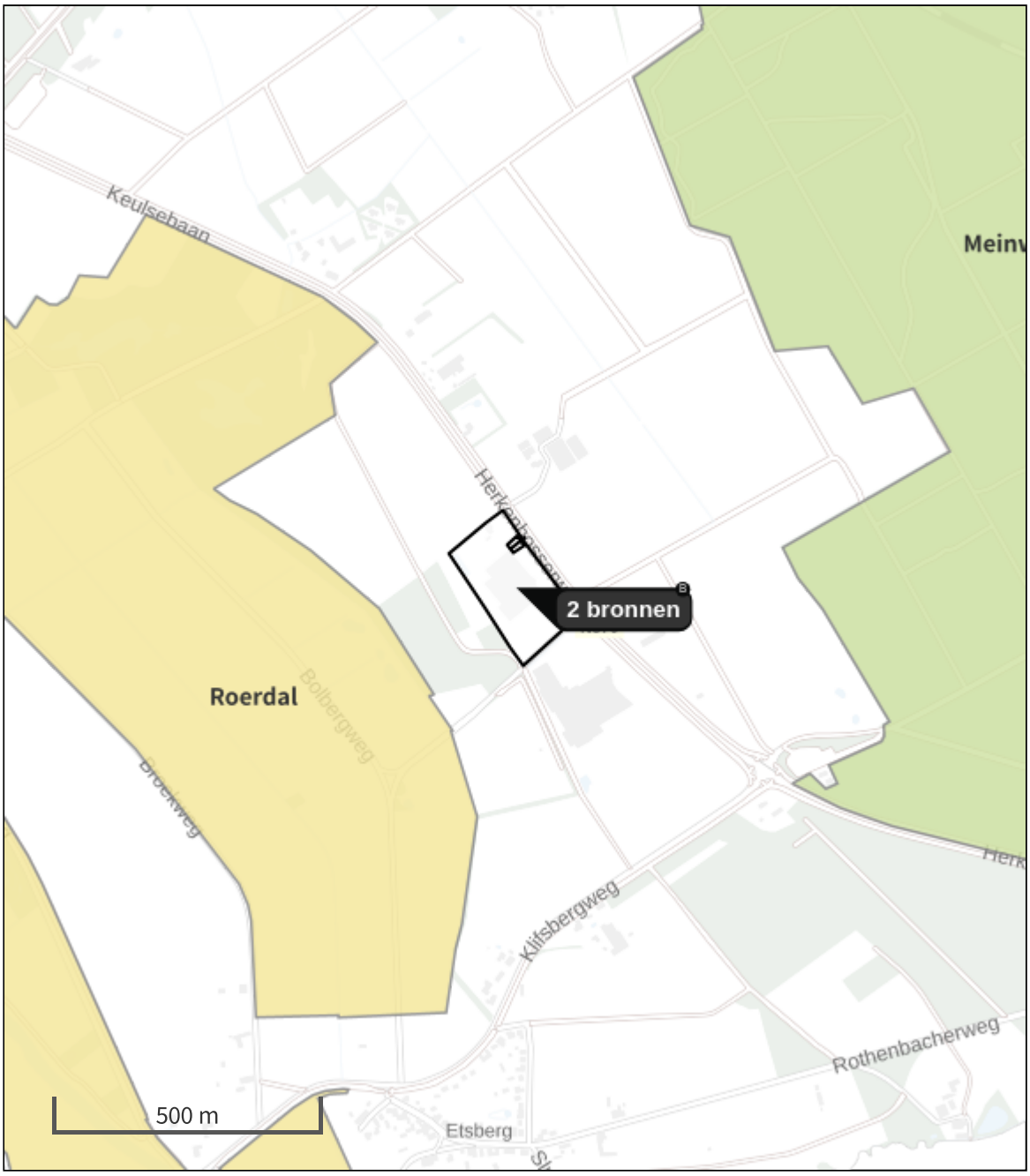

Habitatrichtlijn

Vogelrichtlijn

Vogelrichtlijn, Habitatrichtlijn

Niet bepaald

Grootste toename (projectberekening)

Grootste afname (projectberekening)

Hoogste totaal (achtergrond + projectberekening)

De letters bij de bronlabels op de kaart geven bij welke type situaties de bronnen horen: beoogde situatie (B), referentiesituatie (R) en/of salderingssituatie (S).

Resultaten stikstofgevoelige Natura 2000 gebieden situatie "Aanlegfase" (Beoogd) incl. saldering e/o referentie

	Berekend (ha gekarteerd)	Hoogste totale depositie (mol N/ha/jr)	Met toename (ha gekarteerd)	Grootste toename (mol N/ha/jr)	Met afname (ha gekarteerd)	Grootste afname (mol N/ha/jr)
Totaal	-	-	-	-	-	-

Per eigen rekenpunt	Naam	Coördinaat	Projectbijdrage (mol N/ha/jr)
15	Kellenberg und Rur zwischen Flossdorf und Broich (25 km)	X:218688 Y:330424	-
12	Teverener Heide (21 km)	X:200336 Y:329940	-
11	Krickenbecker Seen - Kl. De Witt-See (21 km)	X:215023 Y:369511	-
10	Hamonterheide, Hageven, Buitenheide, Stamprooierbroek en Mariahof (18 km)	X:186370 Y:352150	-
13	Abeek met aangrenzende moerasgebieden (22 km)	X:182445 Y:353668	-
9	Uiterwaarden langs de Limburgse Maas met Vijverbroek (17 km)	X:187747 Y:350704	-
14	Itterbeek met Brand, Jagersborg en Schootsheide en Bergerven (24 km)	X:180490 Y:348874	-
7	Tantelbruch mit Elmpter Bachtal und Teilen der Schwalmaue (9 km)	X:210285 Y:358733	-
8	Schwalm, Knippertzbach, Raderveekes u. Lüttelforster Bruch (11 km)	X:213404 Y:357258	-
3	Schaagbachtal (4 km)	X:208558 Y:349216	-
4	Helpensteiner Bachtal-Rothenbach (5 km)	X:209294 Y:351531	-
1	Vogelschutzgebiet 'Schwalm-Nette-Platte mit Grenzwald u. Meinweg' & Lüsekamp und Boschbeek (2 km)	X:204827 Y:353624	-
2	Meinweg mit Ritzroder Dünen (4 km)	X:207562 Y:354041	-
5	Elmpter Schwalmbruch (8 km)	X:205460 Y:359358	-
6	Wälder und Heiden bei Brüggen-Bracht (9 km)	X:203903 Y:360443	-

Aanlegfase, Rekenjaar 2024

1 Mobiele werktuigen | Bouw, Industrie en Delfstoffenwinning

Naam	Mobiele werktuigen	NO_x	1,2 kg/j
Locatie	X:204634,08 Y:351088,19	NH_3	39,9 g/j
Oppervlakte	3,45 ha		

Naam	Stageklasse	Brandstof-verbruik	Draaiuren	AdBlue verbruik	Stof	Emissie
2-takt	alle werktuigen op benzine, 2takt	30 l/j			NO_x	0,1 kg/j
					NH_3	0,0 kg/j
4-takt	alle werktuigen op benzine, 4takt	40 l/j			NO_x	0,2 kg/j
					NH_3	0,0 kg/j
Stage IV werktuigen	Stage-IV, 2014-2018, 75-560 kW, diesel, SCR: ja	164 l/j	16 u/j	10 l/j	NO_x	0,9 kg/j
					NH_3	39,4 g/j

2 Anders... | Anders...

Naam	Stationaire emissies	Uittreedhoogte	1,0 m	NO_x	0,2 kg/j
		Warmteinhoud	0,000 MW	NH_3	2,0 g/j
Locatie	X:204633,95 Y:351170,7	Spreiding	1 m		
Oppervlakte	0,05 ha				
Wijze van ventilatie	Niet geforceerd				
Temporele variatie	Continue Emissie				

3 Wegverkeer | Weg

			Links	Rechts		
Naam	Verkeer op terrein (bouwverkeer)				NO_x	5,0 g/j
Locatie	X:204638,51 Y:351173,54	Type scherm	-	-	NO_2	1,3 g/j
Lengte	33,15 m	Hoogte	-	-	NH_3	0,0 kg/j
Wegtype	Binnen bebouwde kom (normaal)	Afstand tot de weg	-	-		
Rijrichting	Beide richtingen					
Tunnelfactor	1					
Type hoogteligging	Normaal					
Weghoogte t.o.v. maaiveld	0 m					

Verkeer	Max. snelheid	Aantal voertuigbewegingen	In file
Licht verkeer	Voorgeschreven factoren	100,0 /jaar	0,0 %
Middelzwaar vrachtverkeer	Voorgeschreven factoren	0,0 /jaar	0,0 %
Zwaar vrachtverkeer	Voorgeschreven factoren	20,0 /jaar	50,0 %
Busverkeer	Voorgeschreven factoren	0,0 /jaar	0,0 %

Disclaimer

Hoewel verstrekte gegevens kunnen dienen ter onderbouwing van een vergunningaanvraag, kunnen er geen rechten aan worden ontleend. De eigenaar van AERIUS aanvaardt geen aansprakelijkheid voor de inhoud van de door de gebruiker aangeboden informatie. Bovenstaande gegevens zijn enkel bruikbaar tot er een nieuwe versie van AERIUS beschikbaar is. AERIUS is een geregistreerd handelsmerk in Europa. Alle rechten die niet expliciet worden verleend, zijn voorbehouden.

Rekenbasis

Deze berekening is tot stand gekomen op basis van

AERIUS versie	2023.1_20240207_c93f01d6e8
Database versie	2023.1_c93f01d6e8_calculator_nl_stable

Voor meer informatie over de gebruikte methodiek en data zie:
https://link.aerius.nl/website

Projectberekening

Dit document geeft een overzicht van de invoer en rekenresultaten van een Projectberekening met AERIUS Calculator. De berekening is uitgevoerd binnen stikstofgevoelige Natura 2000-gebieden, op rekenpunten die overlappen met habitattypen en/of leefgebieden die aangewezen zijn in het kader van de Wet natuurbescherming, gekoppeld aan een aangewezen soort, of nog onbekend maar mogelijk wel relevant, en waar tevens sprake is van een overbelaste of bijna overbelaste situatie voor stikstof.



- Overzicht
- Samenvatting situaties
- Resultaten
- Detailgegevens per emissiebron

Deze PDF is een digitaal bestand dat weer in te lezen is in AERIUS. Meer toelichting over deze PDF kunt u vinden in een bijbehorende leeswijzer. Deze leeswijzer en overige documentatie is te raadplegen via:
www.aerius.nl/handleidingen-en-leeswijzers

Contactgegevens

Rechtspersoon	NOX Advies
Inrichtingslocatie	Herkenbosserweg 2 , 6063 NL Vlodrop

Activiteit

Omschrijving	Uitbreiding tuincentrum Schmitz
Toelichting	Gebruiksfase tuincentrum na uitbreiding buitenverkoop/presentatieruimte en parkeerterrein

Berekening

AERIUS kenmerk	RoZSaA6pm13m
Datum berekening	20 februari 2024, 21:50
Rekenconfiguratie	Wnb-rekengrid incl. eigen rekenpunten

Totale emissie

	Rekenjaar	Emissie NH_3	Emissie NO_x
Toekomstige situatie - Beoogd	2024	51,3 g/j	1,4 kg/j

Resultaten

	Hoogste bijdrage	Hexagon	Gebied
Toekomstige situatie - Beoogd	-		
Gekarteerd oppervlak met toename (ha)	-		
Gekarteerd oppervlak met afname (ha)	-		
Grootste toename	-		
Grootste afname	-		

Toekomstige situatie (Beoogd), rekenjaar 2024

Emissiebronnen	Emissie NH_3	Emissie NO_x
1 Anders... | Anders... | Plangebied	-	-
Verkeersnetwerk	51,3 g/j	1,4 kg/j

Hoogste af- en toename op (bijna) overbelaste stikstofgevoelige Natura 2000 gebieden.

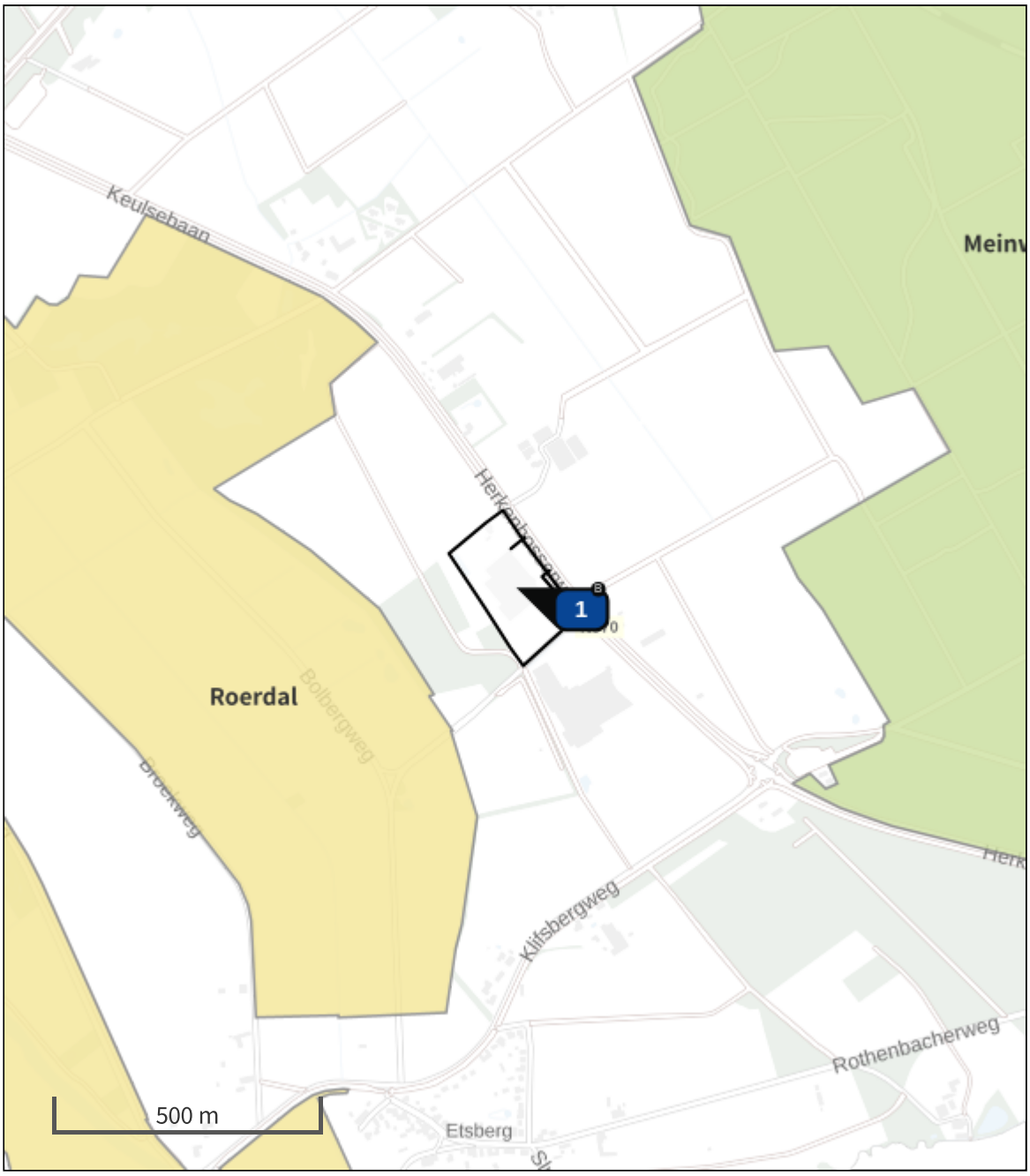

Habitatrichtlijn

Vogelrichtlijn

Vogelrichtlijn, Habitatrichtlijn

Niet bepaald

Grootste toename (projectberekening)

Grootste afname (projectberekening)

Hoogste totaal (achtergrond + projectberekening)

De letters bij de bronlabels op de kaart geven bij welke type situaties de bronnen horen: beoogde situatie (B), referentiesituatie (R) en/of salderingssituatie (S).

Resultaten stikstofgevoelige Natura 2000 gebieden situatie "Toekomstige situatie " (Beoogd) incl. saldering e/o referentie

	Berekend (ha gekarteerd)	Hoogste totale depositie (mol N/ha/jr)	Met toename (ha gekarteerd)	Grootste toename (mol N/ha/jr)	Met afname (ha gekarteerd)	Grootste afname (mol N/ha/jr)
Totaal	-	-	-	-	-	-

Per eigen rekenpunt	Naam	Coördinaat	Projectbijdrage (mol N/ha/jr)
15	Kellenberg und Rur zwischen Flossdorf und Broich (25 km)	X:218688 Y:330424	-
12	Teverener Heide (21 km)	X:200336 Y:329940	-
11	Krickenbecker Seen - Kl. De Witt-See (21 km)	X:215023 Y:369511	-
10	Hamonterheide, Hageven, Buitenheide, Stamprooierbroek en Mariahof (18 km)	X:186370 Y:352150	-
13	Abeek met aangrenzende moerasgebieden (22 km)	X:182445 Y:353668	-
9	Uiterwaarden langs de Limburgse Maas met Vijverbroek (17 km)	X:187747 Y:350704	-
14	Itterbeek met Brand, Jagersborg en Schootsheide en Bergerven (24 km)	X:180490 Y:348874	-
7	Tantelbruch mit Elmpter Bachtal und Teilen der Schwalmaue (9 km)	X:210285 Y:358733	-
8	Schwalm, Knippertzbach, Raderveekes u. Lüttelforster Bruch (11 km)	X:213404 Y:357258	-
3	Schaagbachtal (4 km)	X:208558 Y:349216	-
4	Helpensteiner Bachtal-Rothenbach (5 km)	X:209294 Y:351531	-
1	Vogelschutzgebiet 'Schwalm-Nette-Platte mit Grenzwald u. Meinweg' & Lüsekamp und Boschbeek (2 km)	X:204827 Y:353624	-
2	Meinweg mit Ritzroder Dünen (4 km)	X:207562 Y:354041	-
5	Elmpter Schwalmbruch (8 km)	X:205460 Y:359358	-
6	Wälder und Heiden bei Brüggen-Bracht (9 km)	X:203903 Y:360443	-

Toekomstige situatie , Rekenjaar 2024

1 Anders... | Anders...

Naam	Plangebied	Uittreedhoogte	0,0 m
Locatie	X:204634,08 Y:351088,19	Warmteinhoud	0,000 MW
		Spreiding	0 m
Oppervlakte	3,45 ha		
Wijze van ventilatie	Niet geforceerd		
Temporele variatie	Continue Emissie		

2 Wegverkeer | Weg

Naam	Verkeer op terrein		Links	Rechts	NO_x	1,1 kg/j
Locatie	X:204698,27 Y:351094,21	Type scherm	-	-	NO_2	0,2 kg/j
Lengte	74,75 m	Hoogte	-	-	NH_3	47,7 g/j
Wegtype	Binnen bebouwde kom (normaal)	Afstand tot de weg	-	-		
Rijrichting	Beide richtingen					
Tunnelfactor	1					
Type hoogteligging	Normaal					
Weghoogte t.o.v. maaiveld	0 m					

Verkeer	Max. snelheid	Aantal voertuigbewegingen	In file
Licht verkeer	Voorgeschreven factoren	141,0 /etmaal	0,0 %
Middelzwaar vrachtverkeer	Voorgeschreven factoren	0,0 /etmaal	0,0 %
Zwaar vrachtverkeer	Voorgeschreven factoren	0,0 /etmaal	0,0 %
Busverkeer	Voorgeschreven factoren	0,0 /etmaal	0,0 %

3 Wegverkeer | Weg

Naam	Verkeer op terrein (vrachtverkeer)		Links	Rechts	NO_x	0,3 kg/j
Locatie	X:204638,51 Y:351173,54	Type scherm	-	-	NO_2	80,6 g/j
Lengte	33,15 m	Hoogte	-	-	NH_3	3,6 g/j
Wegtype	Binnen bebouwde kom (normaal)	Afstand tot de weg	-	-		
Rijrichting	Beide richtingen					
Tunnelfactor	1					
Type hoogteligging	Normaal					
Weghoogte t.o.v. maaiveld	0 m					

Verkeer	Max. snelheid	Aantal voertuigbewegingen	In file
Licht verkeer	Voorgeschreven factoren	0,0 /etmaal	0,0 %
Middelzwaar vrachtverkeer	Voorgeschreven factoren	0,0 /etmaal	0,0 %
Zwaar vrachtverkeer	Voorgeschreven factoren	4,0 /etmaal	50,0 %
Busverkeer	Voorgeschreven factoren	0,0 /etmaal	0,0 %

Disclaimer

Hoewel verstrekte gegevens kunnen dienen ter onderbouwing van een vergunningaanvraag, kunnen er geen rechten aan worden ontleend. De eigenaar van AERIUS aanvaardt geen aansprakelijkheid voor de inhoud van de door de gebruiker aangeboden informatie. Bovenstaande gegevens zijn enkel bruikbaar tot er een nieuwe versie van AERIUS beschikbaar is. AERIUS is een geregistreerd handelsmerk in Europa. Alle rechten die niet expliciet worden verleend, zijn voorbehouden.

Rekenbasis

Deze berekening is tot stand gekomen op basis van

AERIUS versie	2023.1_20240207_c93f01d6e8
Database versie	2023.1_c93f01d6e8_calculator_nl_stable

Voor meer informatie over de gebruikte methodiek en data zie:
https://link.aerius.nl/website

Bu·RO Ester
BUITENGEBIED & RUIMTELIJKE ORDENING

Princenweg 42a
6002 AK Weert
T 06 - 294 209 18
E ester@buro-ester.nl
I www.buro-ester.nl

Aanmeldingsnotitie Herkenbosserweg 2, Vlodrop – uitbreiding tuincentrum

Bestemmingsplan 'Herkenbosserweg 2, Vlodrop – uitbreiding tuincentrum'

Gemeente Roerdalen

Aanmeldingsnotitie

Herkenbosserweg 2, Vlodrop – uitbreiding tuincentrum

Gemeente Roerdalen

Conform Wet Milieubeheer en Besluit Milieueffectrapportage

Plangebied:	Herkenbosserweg ongenummerd, Vlodrop Kadastraal bekend als gemeente Vlodrop, sectie G, nummer 802, 803, 1753, 1754 (allen geheel) en 1766 (gedeeltelijk)
Datum:	1 december 2023
Status:	definitief

Inhoudsopgave

1. Inleiding 5
1.1. Aanleiding 5
1.2. Samenvatting 5
1.3. Geldend bestemmingsplan 5
1.4. Leeswijzer 6

2. Kader en procedure vormvrije m.e.r.-beoordeling 7
2.1. Besluit milieueffectrapportage 7
2.2. Procedure 8

3. Toetsing milieugevolgen 9
3.1. Inleiding 9
3.2. Kenmerken van het project 9
3.2.1. Inleiding 9
3.2.2. Aard en omvang van het project 9
3.2.3. Mogelijke cumulatie-effecten 10
3.2.4. Gebruik van natuurlijke hulpbronnen 10
3.2.5. Productie van afvalstoffen 11
3.2.6. Verontreiniging en hinder 11
3.2.7. Risico op ongevallen 11
3.3. Locatie van het project 11
3.3.1. Inleiding 11
3.3.2. Bestaand grondgebruik 11
3.3.3. Kenmerken van de locatie en natuurwaarden 12
3.4. Kenmerken van het potentiële effect 12
3.4.1. Inleiding 12
3.4.2. Bedrijven en milieuzonering 12
3.4.3. Geluid 13
3.4.4. Luchtkwaliteit 13
3.4.5. Bodem 14
3.4.6. Wet Natuurbescherming 14
3.4.7. Geur 18
3.4.8. Externe veiligheid 18
3.4.9. Kabels en leidingen 20
3.4.10. Water 20
3.4.11. Archeologie en cultuurhistorie 21

3.4.12. Verkeer en parkeren 22
3.4.13. Gebieds- en milieuzonering 24

4. Conclusie 25

Bijlagen:

1. Vooronderzoek bodem Herkenbosserweg 2 te Vlodrop - BodemInzicht, 12 september 2022
2. Toelichtende memo behorende bij Aerius-berekening Herkenbosserweg 2 te Vlodrop en Aerius-berekening - NOx Advies, 12 september 2022

1. Inleiding

1.1. Aanleiding

Initiatiefnemer Tuincentrum Schmitz B.V. is voornemens om het kadastrale perceel G 802, grenzend aan de bestaande inrichting, te ontwikkelen als parkeerterrein, buitenverkoopruimte en landschappelijke inpassing. De gronden zijn nu in gebruik als agrarische productiegrond.



Afbeelding 1. Luchtfoto Herkenbosserweg ongenummerd en verdere omgeving, bestaand deel tuincentrum met stippellijn weergegeven (bron: pdok.nl)

1.2. Samenvatting

Ten behoeve van de beoogde ontwikkeling is deze m.e.r.- aanmeldingsnotitie opgesteld. Deze notitie dient als onderbouwing voor het wijzigen van het bestemmingsplan.
Met de resultaten van het onderzoek, zoals verwoord in deze notitie, wordt aangetoond dat bij het wijzigen van het bestemmingsplan geen uitgebreide m.e.r.-procedure doorlopen hoeft te worden.

1.3. Geldend bestemmingsplan

In het geldend bestemmingsplan 'Buitengebied Roerdalen, 2e herziening' van de gemeente Roerdalen zijn de te ontwikkelen gronden bestemd als 'Agrarisch met waarden – Landschapswaarden – 1'. Deze bestemming laat de gewenste ontwikkeling van het gebied niet toe.

De gemeente Roerdalen heeft aangegeven medewerking te willen verlenen aan het initiatief door middel van een herziening van het bestemmingsplan. Hiermee worden aan de gronden specifieke

bestemmingen en regels toegekend, die de gewenste bebouwing en beoogde gebruik wel mogelijk maken.



Afbeelding 3. Uitsnede bestemmingsplan 'Buitengebied Roerdalen – 2e herziening' perceel G802 en directe omgeving (bron: ruimtelijkeplannen.nl)

1.4. Leeswijzer

In het volgende hoofdstuk van deze aanmeldingsnotitie wordt nader ingegaan op de noodzaak tot het opstellen van een m.e.r.-beoordeling en de inhoudelijke en procedurele uitgangspunten hiervoor. Hoofdstuk 3 gaat conform de wettelijke eisen in op de plaatse en kenmerken van het voorgenomen project en de verwachtte milieueffecten. Hoofdstuk 4 bevat tot slot een korte conclusie.

2. Kader en procedure vormvrije m.e.r.-beoordeling

2.1. Besluit milieueffectrapportage

De voorgenomen activiteit is niet opgenomen in onderdeel C van het Besluit milieueffect-rapportage en is daarom niet aan te merken als een activiteit waarvoor een directe m.e.r.-plicht geldt.
De ontwikkeling kan wel beoordeeld worden als opgenomen in onderdeel D, categorie 11.2 van de bijlage bij het Besluit m.e.r. Bij de aanleg, wijziging of uitbreiding van een stedelijk ontwikkelingsproject, met inbegrip van de bouw van winkelcentra of parkeerterreinen, waaronder de realisatie van een aaneengesloten gebied en 2000 of meer woningen dient de m.e.r.-beoordelingsprocedure te worden doorlopen. De activiteit betreft een dergelijke ontwikkeling, maar valt onder de genoemde drempelwaarden. De realisatie is op basis hiervan op grond van de wet- en regelgeving zoals omschreven in paragraaf 1.4 m.e.r.-beoordelingsplichtig.

Onderdeel D. Activiteiten, plannen en besluiten, ten aanzien waarvan de procedure als bedoeld in de artikelen 7.16 tot en met 7.20 van de wet van toepassing is

	Kolom 1	Kolom 2	Kolom 3	Kolom 4
	Activiteiten	**Gevallen**	**Plannen**	**Besluiten**
D 11.2	De aanleg, wijziging of uitbreiding van een stedelijk ontwikkelingsproject met inbegrip van de bouw van winkelcentra of parkeerterreinen.	In gevallen waarin de activiteit betrekking heeft op: 1°. een oppervlakte van 100 hectare of meer, 2°. een aaneengesloten gebied en 2000 of meer woningen omvat, of 3°. een bedrijfsvloeroppervlakte van 200.000 m^2 of meer.	De structuurvisie, bedoeld in de artikelen 2.1, 2.2 en 2.3 van de Wet ruimtelijke ordening, en het plan, bedoeld in artikel 3.1, eerste lid, van die wet.	De vaststelling van het plan, bedoeld in artikel 3.6, eerste lid, onderdelen a en b, van de Wet ruimtelijke ordening dan wel bij het ontbreken daarvan van het plan, bedoeld in artikel 3.1, eerste lid, van die wet.

Voor een m.e.r.-beoordeling gelden geen vereisten voor de diepgang van het onderzoek. Veelal wordt bij aanvragen van na 7 juli 2017, waarbij sprake is van een vormvrije m.e.r.-beoordeling, een aanmeldingsnotitie opgesteld. Doel hiervan is om objectief informatie over de mogelijk relevante milieugevolgen van de beoogde ontwikkeling te verzamelen. Bij een m.e.r.-beoordeling gaat het vooral om het verkrijgen van inzicht in de milieuthema's die mogelijk de grootste impact hebben op de omgeving en om na te gaan of er mogelijke belangrijke nadelige milieugevolgen kunnen optreden.
Wanneer uit de m.e.r.-beoordeling blijkt dat er sprake is van belangrijke nadelige milieugevolgen dient alsnog een MER te worden opgesteld voor het initiatief. In de afweging geldt het uitgangspunt 'Nee, tenzij …'.

De toets van de gevolgen dient plaats te vinden aan de hand van bijlage III van de Europese Richtlijn Milieueffectbeoordeling. Hierin worden 3 hoofdthema's genoemd 'betreffende de milieubeoordeling van bepaalde openbare en particuliere projecten':

- kenmerk van het project;
- plaats van het project;
- kenmerken van het potentiële effect.

In het volgende hoofdstuk is de beoogde ontwikkeling aan de Herkenbosserweg getoetst aan de hand van deze criteria.

2.2. Procedure

Paragraaf 7.6 van de Wet milieubeheer (Wm) schrijft voor dat de degene die een activiteit wil ondernemen die is opgenomen in artikel 7.2, eerste lid, onder b en verzoekt tot het nemen van een besluit als bedoeld in het vierde lid, dit schriftelijk mededeelt aan bevoegd gezag. De aanmeldingsnotitie is hiervoor een veelgebruikt document.

Na de ontvangst van de betreffende informatie (aanmeldingsnotitie), dient het bevoegd gezag binnen 6 weken een m.e.r.-beoordelingsbesluit te nemen. Hierin dient zij af te wegen of bij de voorbereiding van het besluit voor de activiteit, vanwege de belangrijke nadelige gevolgen die deze voor het milieu kan hebben, een MER (milieueffectrapport) is vereist.

Het besluit van het bevoegd gezag dient binnen de 6 weken termijn te worden medegedeeld aan de aanvrager. Publicatie van het besluit is niet nodig. Wel dient het beoordelingsbesluit uiteindelijk bijgevoegd te worden bij de vergunningaanvraag/ stukken ten behoeve van de bestemmingsplanprocedure. Tegen het besluit op de aanmeldingsnotitie staat individueel geen bezwaar/ beroep open. Dit wordt betrokken in het overkoepelend besluit, in dit geval van het bestemmingsplan.

3. Toetsing milieugevolgen

3.1. Inleiding

In dit hoofdstuk wordt getoetst aan de criteria die zijn genoemd in bijlage III van de EEG-richtlijn milieueffectbeoordeling. Deze aanmeldingsnotitie is opgesteld op basis van de onderzoeken die reeds zijn uitgevoerd in het kader van de planvorming.

3.2. Kenmerken van het project

3.2.1. Inleiding

Als eerste hoofdcriterium wordt genoemd: de kenmerken van het project. Hierbij komen naast algemene gegevens van het project, zoals de omvang en de aard van de voorgenomen activiteit ook mogelijke cumulatie-effecten met andere nabijgelegen projecten aan de orde.

3.2.2. Aard en omvang van het project

Het perceel G802 is enkele jaren geleden aangekocht door initiatiefnemers en inmiddels is het voornemen ontstaan om dit bij de bedrijfsvoering te betrekken. Het terrein wordt ingericht als parkeerterrein en buitenverkoopruimte, beide functies in het verlengde van het aangrenzend terrein dat reeds deel uitmaakt van het tuincentrum.
De voorste ca. 1.000 m^2 wordt ingericht voor parkeren, waarbij de indeling van het bestaande parkeerterrein wordt voortgezet. Het betreft 4 stroken schuin parkeren met een doorgaande route en in de middenstrook enkele groenelementen.
Het parkeerterrein dient ter vervanging van de noodparkeerplaats, die aan de noordzijde van het bedrijf gelegen is. Een braakliggend deel, grenzend aan het formele parkeerterrein, is hier door de tijd gaan dienen als noodoverloop op drukke dagen. Dit terrein is echter niet ingericht ten behoeve van parkeren, waardoor verkeersstromen chaotisch verlopen hetgeen de verkeersveiligheid niet bevordert. Ook ligt dit deel op aanzienlijke afstand van de entree waardoor bezoekers relatief ver moeten lopen naar en van de winkel. Door de ingebruikname van een deel van het plangebied voor parkeren wordt de verkeersveiligheid vergroot evenals het gebruiksgemak voor bezoekers.

Het westelijk deel van het plangebied, met een omvang van ongeveer 3.800 m^2, wordt ingericht als buitenverkoopruimte, aansluitend bij het bestaande buitenverkoopdeel. Deze gronden worden met name benut voor uitstalling van producten, waarbij gebruik kan worden gemaakt van themavelden, kleinschalig aan het bedrijf verwant gebruik ter (kinder)vermaak en/ of educatieve objecten (te denken valt aan een kleinschalige kinderboerderij of enkele natuurlijke speelelementen). Binnen het plangebied wordt geen bouwvlak toegekend. Het oprichten van gebouwen en overkappingen is niet toegestaan.

Rond de parkeergelegenheid en buitenverkoopruimte wordt een robuuste groenstructuur aangelegd.



Afbeelding 3. Weergave toekomstige inrichting uitbreidingsdeel plangebied

3.2.3. Mogelijke cumulatie-effecten

Cumulatie met andere projecten is in deze situatie niet aan de orde. De ontwikkeling betreft een op zichzelf staand initiatief van de ter plaatse gevestigde ondernemer.
In de omgeving is geen sprake van bekende initiatieven met significante impact op de omgeving, die in samenhang met voorliggende ontwikkeling beschouwd moeten worden.

Met het oog op het initiatief kan dan ook niet gesproken worden van enige cumulatie-effecten.

3.2.4. Gebruik van natuurlijke hulpbronnen

Om voor toekomstige generaties de beschikbaarheid van natuurlijke hulpbronnen te garanderen, is duurzaam voorraadbeheer noodzakelijk. Niet-vernieuwbare grondstofvoorraden (zoals fossiele brandstoffen en ertsen) worden niet of nauwelijks aangevuld en raken als gevolg daarvan bij voortdurende winning ooit op.

Bij de realisatie van (ruimtelijke) ontwikkelingen wordt steeds meer aandacht gevraagd voor het zorgvuldig omgaan met natuurlijke hulpbronnen en grondstofvoorraden.

Voorliggend initiatief heeft geen betrekking op het oprichten van nieuwe bebouwing, waardoor duurzaam bouwen niet aan de orde is. Binnen het plangebied zijn voorts geen natuurlijke hulpbronnen aanwezig die benut kunnen worden bij de realisatie en/ of exploitatie van de onbebouwde uitbreiding van het tuincentrum, behalve de ondergrond. Hiermee wordt zorgvuldig omgegaan door onder meer het bergen, hergebruiken en infiltreren van grondwater en voorkomen van vervuiling van de ondergrond.

3.2.5. Productie van afvalstoffen

Bij het beoogd gebruik van het terrein als parkeerplaats en buitenverkoopruimte is nagenoeg geen sprake van productie van afvalstoffen. Het organisch afval dat ontstaat door enige uitval van planten, wordt ter plaatse gecomposteerd of gescheiden afgevoerd.

3.2.6. Verontreiniging en hinder

De realisatie en het gebruik van de uitbreiding van de parkeerplaats en buitenverkoopruimte vindt zodanig plaats, dat geen sprake is van verontreiniging van de bodem, het grondwater, de lucht of andere natuurlijke elementen. Ook het doen ontstaan van (onevenredige) hinder voor omliggende functies is uitgesloten.
Met het oog op het initiatief zijn de diverse relevante milieuaspecten getoetst. Voor de resultaten wordt verwezen naar de volgende paragrafen in deze aanmeldingsnotitie.

3.2.7. Risico op ongevallen

Bij de ontwikkeling is geen sprake van realisatie van een nieuwe risicobron. Wel neemt de bevolkingsdichtheid beperkt toe met de beoogde ontwikkeling. In het kader van het initiatief is het aspect ‘externe veiligheid’ beoordeeld. De toetsing is opgenomen in paragraaf 3.4.8.

3.3. Locatie van het project

3.3.1. Inleiding

Bij de mate van kwetsbaarheid van het milieu in de gebieden waarop het project van invloed kan zijn, dient te worden betrokken:

- het bestaande grondgebruik,
- de relatieve rijkdom aan en de kwaliteit en het regeneratievermogen van de natuurlijke hulpbronnen van het gebied en
- het opnamevermogen van het natuurlijke milieu met in het bijzonder aandacht voor de beschermde gebieden.

3.3.2. Bestaand grondgebruik

Het perceel waarop de uitbreiding beoogd is, heeft een omvang van 5.990 m^2 . De gronden worden aan de oost-, zuid- en westzijde omsloten door openbare infrastructuur en aan de noordzijde ligt het bestaande deel van het tuincentrum.

De gronden zijn in gebruik als agrarisch productieland. Dit agrarisch gebruik bestaat afgelopen jaren uit gras-/ hooiland, eerdere jaren heeft ook akkerbouw plaatsgevonden. Uit historische kaarten blijkt dat het agrarisch gebruik in elk geval al dateert vanaf begin 1900.

De gronden zijn geheel onbebouwd en onverhard en kennen geen beplanting, behoudens voor de agrarische bedrijfsvoering.

3.3.3. Kenmerken van de locatie en natuurwaarden

De kenmerken van de locatie komen in voorgaande paragraaf aan bod.
Voor de toetsing van de natuurwaarden wordt verwezen naar paragraaf 3.4.6 aan de Wet natuurbescherming.

3.4. Kenmerken van het potentiële effect

3.4.1. Inleiding

In deze paragraaf worden de (mogelijke) verwachte milieueffecten van het project beoordeeld om per milieuaspect te bepalen of sprake kan zijn van belangrijke nadelige gevolgen voor het milieu. Voor deze beoordeling worden de gebieds- en milieuonderzoeken gebruikt, die eveneens input vormen voor het nog op te stellen bestemmingsplan.

3.4.2. Bedrijven en milieuzonering

Goede ruimtelijke ordening voorziet in het voorkómen van hinder en gevaar. Door bij nieuwe ontwikkelingen voldoende afstand in acht te nemen tussen milieubelastende activiteiten (zoals bedrijven) en gevoelige functies (zoals woningen) kan goede ruimtelijke ordening gerealiseerd worden.
Het is aan de ene kant zaak om te voorkomen dat er hinder en gevaar voor gevoelige bestemmingen ontstaat en aan de andere kant dient aan bedrijven voldoende zekerheid te worden geboden dat zij niet in hun activiteiten worden beperkt door nieuwe gevoelige functies.

Om te bepalen of tussen de milieubelastende activiteiten en de gevoelige functies voldoende afstand in acht wordt genomen, wordt veelal gebruik gemaakt van de VNG-publicatie ‘Bedrijven en milieuzonering’ uit 2009. In deze publicatie zijn richtafstanden opgenomen voor de vier ruimtelijk relevante milieuaspecten geur, stof, geluid en gevaar. De richtafstand geldt tussen enerzijds de grens van de bestemming die bedrijven (of andere milieubelastende functies) toelaat en anderzijds de uiterste situering van de gevel van een woning (of andere milieugevoelige functie) die volgens het bestemmingsplan of via vergunningvrij bouwen mogelijk is.

In een deel van het plangebied worden functies toegevoegd die potentieel milieu-invloed hebben op gevoelige bestemmingen in de omgeving. Binnen het plangebied worden geen gevoelige functies toegevoegd. Uit de toets aan de richtafstanden uit de VNG-brochure blijkt dat voldaan wordt aan de aanbevolen afstanden. De beoogde ontwikkeling wordt dan ook niet belemmerd door gevoelige functies in de omgeving.

3.4.3. Geluid

Geluidhinder kan ontstaan door verschillende activiteiten. Hierbij kan gedacht worden aan weg- en railverkeer, maar ook aan industriële activiteiten. De Wet geluidhinder, de Wet milieubeheer en het Bouwbesluit geven normen weer voor de hoogst acceptabele geluidbelasting en minimale geluidwering bij geluidgevoelige functies, zoals woningen. Hierbij wordt onderscheid gemaakt tussen bestaande en nieuwe situaties.

Wegverkeerslawaai
Op grond van de Wet geluidhinder dient voor nieuwe geluidgevoelige objecten getoetst te worden aan de geluidbelasting vanaf omliggende zoneplichtige wegen. Parkeerterreinen en (buitenverkoopruimte van) tuincentra worden door de Wet geluidhinder niet beschouwd als geluidgevoelige functies. Een toets aan het aspect 'wegverkeerslawaai' is dan ook niet noodzakelijk.

Industrielawaai
De eventuele geluidsinvloed van de nieuw te realiseren functie op de omgeving is reeds getoetst in paragraaf 4.3. Aan de, op grond van de VNG-brochure, aanbevolen afstanden wordt voldaan. Daarnaast ligt het plangebied niet in de geluidzone van een geluidgezoneerd industrieterrein op grond van de Wet geluidhinder. Een nader akoestisch onderzoek is dan ook niet noodzakelijk.

Conclusie
Het aspect geluid legt, zowel voor het onderdeel 'wegverkeer' als voor het onderdeel 'industrielawaai', geen beperkingen op aan de beoogde herbestemming van perceel G802 aan de Herkenbosserweg ongenummerd.

3.4.4. Luchtkwaliteit

Sinds 15 november 2007 is de Wet luchtkwaliteit in werking en staan de hoofdlijnen voor regelgeving rondom luchtkwaliteitseisen beschreven in de Wet milieubeheer (Wm, hoofdstuk 5). Artikel 5.16 Wm (lid 1) geeft weer onder welke voorwaarden bestuursorganen bepaalde bevoegdheden (uit lid 2) mogen uitoefenen. Als aan minimaal één van de volgende voorwaarden wordt voldaan, vormen luchtkwaliteitseisen in beginsel geen belemmering voor het uitoefenen van de bevoegdheid:

- Er is geen sprake van een feitelijke of dreigende overschrijding van een grenswaarde.
- Een project leidt - al dan niet per saldo - niet tot een verslechtering van de luchtkwaliteit.
- Een project draagt 'niet in betekende mate' (NIBM) bij aan de luchtverontreiniging.
- Een project past binnen het Nationaal Samenwerkingsprogramma Luchtkwaliteit (NSL) of binnen een regionaal programma van maatregelen.

Uit de rekentool volgt dat de ontwikkeling 'NIBM' is. Geconcludeerd kan dan ook worden dat er geen negatieve gevolgen zullen zijn voor het aspect luchtkwaliteit. Daarnaast is geen sprake van nieuwe gevoelige functies, waarvoor de grenswaarden van de achtergrondconcentraties getoetst dienen te worden.

3.4.5. Bodem

Bij een ruimtelijke ontwikkeling dient gemotiveerd te worden dat de in het plan toegelaten bestemming/ functie passend is in relatie tot de bodemkwaliteit. De (milieuhygiënische) bodemkwaliteit moet geschikt zijn voor de volgens de bestemming toegestane functie(s).

Door BodemInzicht is een vooronderzoek bodem uitgevoerd in het deel van het plangebied waar de uitbreiding plaatsvindt (bestemming wijzigt). De resultaten zijn vastgelegd in de rapportage 'Vooronderzoek Herkenbosserweg 2 te Vlodrop, 12 september 2022'. De rapportage is opgenomen als bijlage 1.

Uit het onderzoek blijkt dat de bodemkwaliteit ter plaatse van de onderzoekslocatie geen belemmering vormt voor de beoogde herbestemming en ontwikkeling.

3.4.6. Wet Natuurbescherming

Bij iedere ontwikkeling dienen de eventuele gevolgen ten aanzien van de natuurbescherming inzichtelijk gemaakt te worden. Op 1 januari 2017 is de Wet natuurbescherming (Wnb) in werking getreden. De Natuurbeschermingswet 1998 (gebiedsbescherming), de Flora- en Fauna wet (soortenbescherming) en de Boswet zijn opgegaan in deze 'nieuwe' wet. De strekking van de wet blijft gelijk: de beschermde gebieden en soorten mogen niet aangetast worden bij ruimtelijke ontwikkelingen.

Gebiedsbescherming

Door het Rijk zijn in Nederland Natura 2000-gebieden aangewezen. Hiermee wordt uitvoering gegeven aan de Vogel- en Habitatrichtlijnen. Voor deze gebieden zijn instandhoudings-doelstellingen bepaald.
Het is verboden zonder vergunning van Gedeputeerde Staten projecten te realiseren of andere handelingen te verrichten die gelet op de instandhoudingsdoelstellingen voor een Natura 2000 gebied de kwaliteit van de natuurlijke habitats of de habitats van soorten in dat gebied kunnen verslechteren of een significant verstorend effect kunnen hebben op de soorten waarvoor dat gebied is aangewezen. Indien een project geen significante gevolgen heeft voor een Natura 2000-gebied, dan gelden geen verdere restricties of procedurele vereisten vanuit de Wet natuurbescherming. Natura 2000-gebieden en ook andere natuurgebieden kunnen schade ondervinden door diverse aspecten, zoals verdroging, oppervlakteverlies, verontreiniging, versnippering, optische verstoring, verzuring en vermesting.

Het plangebied is gelegen tussen de Natura 2000-gebieden Meinweg (op circa 550 meter ten noordoosten van het plangebied) en Roerdal (op circa 180 meter ten zuidwesten van het plangebied).



Afbeelding 4. Plangebied en omliggende Natura2000-gebieden (bron: pdok.nl)

De effectenindicator van BIJ12 is geraadpleegd om potentiële externe effecten inzichtelijk te krijgen.
De uitbreiding van een tuincentrum met parkeren en buitenverkoopruimte is niet als activiteit opgenomen in de effectenindicator. Gekozen is voor de categorie 'bedrijventerrein'. Aangezien de ontwikkeling in het plangebied aansluit bij een bestaand tuincentrum en niet gepaard gaat met realisatie van bebouwing, dienen de effecten in het juiste licht te worden bezien. Uit de indicator blijkt dat Meinweg en Roerdal voor dezelfde storingsfactoren gevoelig zijn. Onderstaand wordt per storingsfactor afgewogen wat de potentiële invloed van het initiatief aan de Herkenbosserweg is op de Natura2000-gebieden.

Storingsfactor	**Toetsing**
Oppervlakteverlies	Het voornemen aan de Herkenbosserweg ongenummerd heeft geen invloed op het areaal Natura 2000 gebied en zorgt niet voor oppervlakteverlies
Versnippering	De uitbreiding van het tuincentrum in het plangebied veroorzaakt geen doorsnijding van het Natura 2000 gebied en heeft ook niet tot gevolg dat delen anderszins van elkaar gescheiden raken. Er is dan ook geen sprake van versnippering
Verontreiniging	Het uitbreidingsdeel van het plangebied wordt in gebruik genomen als parkeerterrein en buitenverkoopruimte. Dit gebruik vindt zodanig plaats, dat geen verontreiniging ontstaat. Voor stikstof is een specifieke toets uitgevoerd, die onder deze tabel wordt omschreven. Voor overige stoffen geldt dat de afstand dermate groot is, dat invloed op dit onderwerp op voorhand is uit te sluiten
Verdroging	Bij de realisatie worden voorzieningen getroffen, die zorgen dat infiltratie van hemelwater in de bodem blijft plaatsvinden. Er wordt

Storingsfactor	Toetsing
	geen grondwater onttrokken. Door de aard van het plan, de te nemen maatregelen en de afstand mag worden aangenomen dat er geen sprake is van significante invloed op het hydrologisch systeem van het Natura 2000 gebied
Verstoring door geluid	Uit de VNG-toets (paragraaf 4.3) blijkt dat de geluiduitstraling van het initiatief maximaal 30 meter bedraagt. Het initiatief is gelegen op respectievelijk circa 180 en 400 meter afstand en zorgt niet voor een geluiduitstraling van deze omvang. Tussen het plangebied en Natura 2000 gebied Meinweg ligt een doorgaande weg (Herkenbosserweg), die ten opzichte van het initiatief maatgevend is voor de geluidbelasting
Verstoring door licht	Gedurende de winterperiode wordt in het plangebied gebruik gemaakt van kunstlicht. Dit sluit aan bij het bestaande deel van het tuincentrum. De landschappelijke inpassing zorgt er voor dat de uitstraling van het kunstlicht naar de omgeving beperkt is, en er in elk geval geen sprake is van directe instraling. Daarnaast zorgen de afstand en tussenliggende functies dat geen sprake is van significante lichthinder
Verstoring door trilling	Het initiatief en toekomstig gebruik zorgen niet voor trillingen voor de nabije of verdere omgeving
Optische verstoring	Door de afstand tussen het plangebied en de Natura 2000 gebieden, het toekomstig gebruik en de landschappelijke inpassing is er geen sprake van optische verstoring
Verstoring door mechanische effecten	Onder mechanische effecten vallen verstoring door betreding, golfslag, luchtwervelingen etc. die optreden ten gevolge van menselijke activiteiten. Het gaat veelal om recreatieve of militaire activiteiten in een gebied of water. Als gevolg van de ontwikkeling in het plangebied is geen sprake van mechanische effecten die de Natura 2000 gebieden Meinweg of Roerdal beïnvloeden.

Door de afstand en de aard van het initiatief aan de Herkenbosserweg kunnen potentiële effecten, niet zijnde ten gevolge van stikstofdepositie, op de Natura 2000-gebieden Meinweg en Roerdal worden uitgesloten.

Ten behoeve van de uitbreiding van het tuincentrum is een stikstofonderzoek uitgevoerd. Uit de AERIUS-berekening blijkt dat sprake is van een depositie van 0,00 mol N/ha/jaar. Geconcludeerd wordt dan ook dat de ontwikkeling van tuincentrum Schmitz aan de Herkenbosserweg 2 te Vlodrop niet leidt tot significante stikstofeffecten op de instandhoudingsdoelstellingen van Natura 2000-gebied. Een passende beoordeling is niet aan de orde. Eén en ander is uitgewerkt in de rapportage 'Toelichtende memo behorende bij Aerius-berekening Herkenbosserweg 2 te Vlodrop. NOx Advies, 12 september 2022', opgenomen als bijlage 2.

Soortenbescherming

In Nederland komen ongeveer 30.000 soorten dieren en planten voor. De Wnb regelt de bescherming van circa 300 in het wild voorkomende soorten inheemse planten en dieren. In de Wnb is onder meer bepaald dat beschermde diersoorten niet mogen worden gedood, gevangen of verontrust en beschermde plantensoorten niet geplukt, uitgestoken of verzameld mogen worden. Bovendien dient iedereen voldoende zorg in acht te nemen voor in het wild levende dieren en planten. Daarnaast is het niet toegestaan om hun directe leefomgeving, waaronder nesten en holen, te beschadigen, te vernielen of te verstoren.

Het uitbreidingsgebied bestaat in de huidige situatie uit onbebouwde agrarische gronden, in gebruik als blijvend grasland. Op de gronden zijn geen gebouwen of andere voorzieningen aanwezig. De gronden worden ten dienste van de agrarische bedrijfsvoering bewerkt (onkruidbestrijding, bemesting en maaien). Dit gebruik zorgt voor een zekere verstoring. Tevens zorgt het er voor dat geen sprake is van een geschikt permanent leefgebied voor diersoorten. Het perceel fungeert op dit moment mogelijk wel als foerageergebied of als routestructuur.

Uit de provinciale natuurgegevens blijkt dat het plangebied in 2007 voor het laatst is onderzocht op planten en in 2016 broedvogels.
Bij de flora-inventarisatie zijn in en direct rond de uitbreidingslocatie geen beschermde soorten aangetroffen. Alle waarnemingen bevinden zich op enige afstand van perceel G802. Het ontbreken van kwetsbare/ beschermde soorten is in lijn met het landbouwkundig gebruik van het perceel. De aanwezige planten binnen het plangebied worden strak door de mens gereguleerd. Omdat een aantal wilde planten gezondheidsrisico's voor landbouwdieren en paarden met zich meebrengt, is sprake van een zorgvuldig beheer van de gronden. De aanwezigheid van beschermde plantensoorten binnen het plangebied kan dan ook worden uitgesloten.
Bij de inventarisatie van broedvogels zijn in het plangebied geen soorten waargenomen. Op enige afstand, in het bosje ten zuiden van het plangebied is een boomkruiper geïnventariseerd en ten zuiden, op/ rond de bebouwing van het naastgelegen tuincentrum (Herkenbosserweg 4), een putter, kneu en geelgors.
Voor al deze vogelsoorten geldt dat ze in hun leefgebied zoeken naar bomen, ruigten, struiken en houtwallen. Aangezien deze binnen het plangebied niet aanwezig zijn, is niet te verwachten dat de genoemde soorten zich in het plangebied zullen vestigen.
De soortenindicator van BIJ12 geeft voor het plangebied als potentiële soorten de hazelworm en vogels. Hazelwormen leven voornamelijk onder vegetatie en dood hout of ze verblijven in holen in de grond. Ze hebben een voorkeur voor enigszins vochtige, met dichte vegetatie bedekte gebieden. Het is voorstelbaar dat zich in de omgeving van het plangebied geschikte biotopen bevinden voor de hazelworm, met name (in de rand van) het bosgebied ten zuiden van het tuincentrum en uitbreidingsperceel. De uitbreidingslocatie zelf is door de eentonige vegetatie en het ontbreken van hoogteverschillen en ruigtes niet geschikt voor deze diersoort.

Door de ontwikkeling verdwijnt een agrarisch graslandperceel gelegen tussen twee tuincentra. Ten zuidwesten van het plangebied zijn eveneens agrarische gronden aanwezig. Het betreft een aanzienlijk areaal, omgeven door natuur- en landschapselementen. Gezien de aard van het plangebied en van de omgeving en het ongewijzigde gebruik van de gronden in de omgeving blijft er voldoende leefruimte voor eventueel voorkomende diersoorten beschikbaar.

Nu geen bebouwing aanwezig is op de uitbreidingslocatie, is er in het kader van de planontwikkeling ook geen sprake van sloop. Hiermee is uitgesloten dat nest- of rustplaatsen van gebouwbewonende soorten (zoals uilen en vleermuizen) worden verstoord of vernietigd.

Tenslotte is de uitbreiding gelegen tussen twee tuincentra en aan een doorgaande verkeersas (provinciale weg). De locatie wordt dan ook voor een belangrijk deel omgeven door antropogene functies. Door dit gebruik van de omgeving, is sprake van levendigheid in het gebied en zullen alleen dier- en plantensoorten die zich in de buurt van de mens en menselijke activiteiten durven/ kunnen begeven het terrein als foerageergebied en/ of route gebruiken.

Op grond van het voorgaande kan worden geconcludeerd dat onderhavig initiatief geen negatieve effecten zal hebben op (beschermde) flora- en fauna. Uiteraard geldt in alle gevallen de algemene zorgplicht, indien tijdens werkzaamheden toch soorten worden aangetroffen. Nader onderzoek is niet noodzakelijk.

Conclusie
Geconcludeerd kan worden dat er vanuit de verschillende aspecten van de Wet natuurbescherming geen belemmeringen zijn voor de uitbreiding van Tuincentrum Schmitz op perceel G802.

3.4.7. Geur

Op 1 januari 2007 is de Wet geurhinder en veehouderij (Wgv) in werking getreden. In deze wet zijn normen opgenomen die moeten worden gehanteerd bij de verlening van een milieuvergunning aan een agrarisch bedrijf waarin vee wordt gehouden. Echter ook in de omgekeerde situatie, waarbij in de omgeving van agrarische bedrijven een nieuw geurgevoelig object wordt gesitueerd of uitgebreid, dient aan de wet te worden getoetst (de zogenoemde 'omgekeerde werking').

Beoogde ontwikkeling voorziet niet in de oprichting van een nieuwe veehouderij. De (toekomstige) functies in het plangebied hebben dan ook geen (negatieve) invloed op hun omgeving voor het aspect geur.
Binnen het plangebied wordt eveneens geen nieuwe geurgevoelige functie toegestaan. Vanuit de Wet geurhinder en veehouderij gelden er dan ook geen beperkingen voor de gewenste ontwikkeling.

3.4.8. Externe veiligheid

Het beleid voor externe veiligheid is gericht op het beperken en beheersen van risico's voor de omgeving vanwege:

- het gebruik, de opslag en de productie van gevaarlijke stoffen door bedrijven (inrichtingen);
- het transport van gevaarlijke stoffen (openbare wegen, waterwegen, spoorwegen en buisleidingen);
- het gebruik van luchthavens;
- het gebruik van windturbines.

Voor inrichtingen is het Besluit externe veiligheid inrichtingen (Bevi) het belangrijkste toetsingskader. Hierin zijn bijvoorbeeld grenswaarden, richtwaarden en oriënterende waarden opgenomen voor het zogenaamde plaatsgebonden risico en het groepsrisico. Daarnaast is er specifieke wetgeving voor de opslag van vuurwerk en munitie. Voor transport van gevaarlijke stoffen is met name de Wet vervoer gevaarlijke stoffen relevant. Op 1 april 2015 is het Besluit externe veiligheid transportroutes (Bevt) in werking getreden, waarmee het verplicht is geworden transportroutes waarlangs gevaarlijke stoffen worden vervoerd, vast te leggen in het bestemmingsplan. Verder is het Besluit externe veiligheid buisleidingen van belang (Bevb). Voor luchthavens geldt specifiek beleid, dat deels nog in ontwikkeling is. De regels over externe veiligheid en windturbines zijn opgenomen in het Activiteitenbesluit.

Bij elke ruimtelijke ontwikkeling moet getoetst worden aan het externe veiligheidsbeleid. In ruimtelijke plannen moet worden ingegaan op de risico's in het projectgebied ten gevolge van handelingen met gevaarlijke stoffen. De risico's dienen te worden beoordeeld op twee maatstaven, te weten het plaatsgebonden risico en het groepsrisico.

Voorliggend plan ziet niet op het oprichten van nieuwe (beperkt) kwetsbare objecten nu geen sprake is van het oprichten van nieuwe gebouwen. Wel kan de personendichtheid ter plaatse van perceel G 802 beperkt toenemen door de beoogde ontwikkeling.

Voor de volledigheid is de risicokaart geraadpleegd. Hieruit blijkt dat op een afstand van ca. 550 meter ten zuidoosten en 750 meter ten noordwesten inrichtingen met LPG tanks aanwezig zijn.

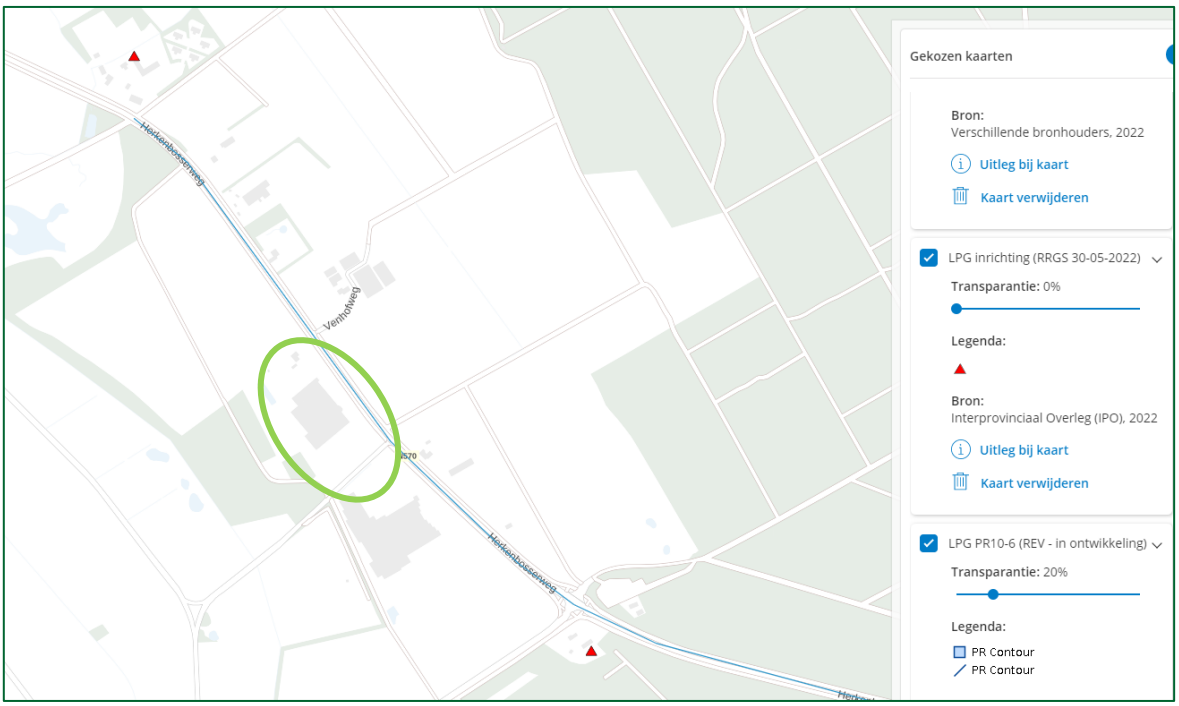

Afbeelding 5. Uitsnede kaartbeeld Veiligheidsafstanden Risicokaart Herkenbosserweg 2 en omgeving (bron: risicokaart.nl)

De afstand van het plangebied tot deze inrichtingen is dusdanig groot dat het plangebied ruimschoots buiten de invloedszones van deze activiteiten ligt.

Voor het overige zijn er in de omgeving geen inrichtingen of transportroutes benoemd die een externe veiligheidsrisico veroorzaken.

Gezien het ontbreken van risicobronnen en de aard van de ontwikkeling is een verder onderzoek naar het aspect externe veiligheid niet noodzakelijk.

3.4.9. Kabels en leidingen

In het geldend bestemmingsplan 'Buitengebied Roerdalen – 2e herziening' en op de risicokaart zijn in of in de omgeving van het plangebied geen kabels of leidingen opgenomen die planologische bescherming behoeven. Voor het initiatief gelden dan ook geen belemmeringen vanuit het aspect 'kabels en leidingen'.

3.4.10. Water

Bij het opstellen van ruimtelijke plannen dienen waterhuishoudkundige belangen meegewogen te worden. De 'watertoets' is hiervoor het toetsinstrument. Het doel van de watertoets is het voorkomen van waterproblemen, zoals wateroverlast en verdroging. Nieuwe plannen dienen te voldoen aan het principe van Hydrologisch Neutraal Ontwikkelen, waarbij de hydrologische situatie minimaal gelijk moet blijven aan de oorspronkelijke situatie. Dit betekent dat voldoende compenserende maatregelen genomen moeten worden, zodat het oppervlaktewatersysteem na realisatie van de verharding niet zwaarder wordt belast dan voordien. Hiermee wordt het functioneren van het watersysteem als geheel gediend (grondwater en oppervlaktewater).

Beleid

Relevante beleidsstukken op het gebied van water zijn het Waterbeheerplan 2016-2021 van Waterschap Limburg, het Provinciaal Omgevingsplan Limburg 2014 (POL2014), het Nationaal Waterplan, Nationaal Bestuursakkoord Water en de Europese Kaderrichtlijn Water. Belangrijkste gezamenlijke punt uit deze beleidsstukken is dat water een belangrijk sturend element is in de ruimtelijke ordening. Water legt een ruimteclaim op het (stads)landschap waaraan voldaan moet worden. De bekende drietrapsstrategieën zijn leidend:

- vasthouden-bergen-afvoeren (waterkwantiteit);
- voorkomen-scheiden-zuiveren (waterkwaliteit).

Daarnaast is de Beleidsbrief regenwater en riolering nog relevant. Hierin staat hoe het best omgegaan kan worden met het hemelwater en het afkoppelen daarvan. Ook hier gelden de drietrapsstrategieën.

Hemelwater

Het plan ziet niet op toevoeging van bebouwing binnen de her te bestemmen gronden. Wel wordt een deel van het terrein verhard, hetgeen eveneens invloed heeft op de infiltratiemogelijkheden voor hemelwater.
Het hemelwater dat terecht komt op de bebouwing en verharding van het bestaande deel van het tuincentrum wordt reeds afgekoppeld. Ook de verharding van de uitbreiding wordt geheel

afgekoppeld en middels voorzieningen terug in de bodem geleid of hergebruikt in de bedrijfsvoering.
Als uitgangspunt wordt gehanteerd dat het deel van de uitbreidingsruimte die wordt benut voor parkeren geheel verhard wordt en de buitenverkoopruimte voor 70%. De gronden waar landschappelijke inpassing plaatsvindt, worden uiteraard niet verhard. De toename verhard oppervlak bedraagt daarmee 1.000 + (0,7 * 3.800) = 3.660 m^2.

Het Waterschap Limburg heeft in haar Keur vastgelegd dat een te realiseren hemelwatervoorziening dient te worden gedimensioneerd op een extreme bui met een neerslaghoeveelheid van 100 millimeter in 24 uur, met een noodoverlaat.

Voor de nieuwe verharding binnen het plangebied is dan ook een buffer- en infiltratiecapaciteit nodig van circa 36,6 m^3 (3.660 m^2 x 100 mm). De keuze voor de hemelwatervoorziening met ontwerp en dimensionering wordt uitgewerkt in het civieltechnisch ontwerp. Het hemelwater wordt voor een belangrijk deel hergebruikt binnen het bedrijf en voor het overige terug de bodem in gebracht.

Afvalwater
Binnen het uitbreidingsdeel van het plangebied is geen sprake van het ontstaan van (huishoudelijk) afvalwater. Voor het bestaande deel van het bedrijf wijzigingen de bronnen en afvoer van afvalwater niet.

Conclusie
Geconcludeerd kan worden dat het initiatief door de afkoppeling van het verhard oppervlak geen belemmeringen oplevert voor de waterhuishoudkundige situatie en dat de waterhuishoudkundige situatie ook geen belemmeringen oplevert voor de bestemmingswijziging.

3.4.11. Archeologie en cultuurhistorie

Archeologie
In de Wet op de Archeologische Monumentenzorg is een raamwerk gegeven dat regelt hoe rijk, provincies en gemeenten om moeten gaan met het aspect ‘archeologie’ in ruimtelijke plannen. De uitgangspunten van de Wet op de Archeologische Monumentenzorg zijn als volgt:

- De archeologische waarden dienen zoveel mogelijk in de bodem te worden bewaard;
- Er dient vroeg in het proces van ruimtelijke ordening al rekening te worden gehouden met het aspect ‘archeologie’.

De wet bepaalt tevens dat gemeenten verantwoordelijk zijn voor hun eigen bodemarchief.
Aan het plangebied zijn archeologische verwachtingswaardes toegekend, die in het bestemmingsplan zijn vertaald in de dubbelbestemmingen ‘Waarde – Archeologie - 5’ (zuidwestelijk deel plangebied) en ‘Waarde – Archeologie - 6’ (noordoostelijk deel plangebied).

Archeologisch onderzoek is op grond van deze verwachtingswaarden en dubbelbestemmingen noodzakelijk bij bodemverstoring groter dan 1.000, respectievelijk 2.500 m^2 en dieper dan 40 cm.

In het kader van het plan wordt geen nieuwe bebouwing gerealiseerd. Wel wordt verharding aangebracht. Hiervoor wordt de bodem tot maximaal 30 cm onder het maaiveld geroerd.

Archeologisch onderzoek is dan ook niet noodzakelijk. De archeologische dubbelbestemming blijft behouden ter bescherming van potentiële waarden in de verdere toekomst.

Cultuurhistorie

Uit de provinciale cultuurhistorische waardenkaart blijkt dat in het plangebied en directe omgeving geen bouwkundige cultuurhistorische elementen aanwezig zijn. Wel is aan de voorzijde van het perceel een cultuurhistorisch lijnelement geduid, betreffende een oude akkergrens. Deze lijn loopt evenwijdig aan de Herkenbosserweg, ook langs aangrenzende percelen. In het veld is de lijn niet meer herkenbaar. De Herkenbosserweg is aangewezen als cultuurhistorische weg, ouder dan 1806. Het verloop, de opzet of vormgeving van deze weg wordt met dit plan niet gewijzigd. Ook heeft het project geen invloed op het cultuurhistorische waarden, nu die in en om het plangebied niet aanwezig zijn. Het initiatief heeft dan ook geen gevolgen voor cultuurhistorische waarden in het plangebied of de omgeving.

Conclusie

Geconcludeerd kan worden dat er vanuit archeologie en cultuurhistorie geen belemmeringen zijn voor de bestemmings- en gebruikswijziging in het plangebied.

3.4.12. Verkeer en parkeren

Verkeer

De uitbreidingslocatie binnen het plangebied, vooralsnog bekend als Herkenbosserweg ongenummerd, wordt aan de noordzijde ontsloten door de Herkenbosserweg en aan de oostzijde door de Veeweg. De Herkenbosserweg is een doorgaande provinciale weg. Het plangebied is van en naar de regio dan ook goed ontsloten.
In de toekomstige situatie wordt de inrichting van het bestaande tuincentrum binnen het plan gebied doorgetrokken in zuidelijke richting. Het nieuw te realiseren parkeerterrein wordt ontsloten via de bestaande in- en uitrit van Herkenbosserweg 2. Er worden geen nieuwe toegangen aangelegd en de bestaande mogelijkheden om het terrein G802 te betreden verdwijnen.

Door de functiewijziging zal het aantal verkeersbewegingen beperkt toenemen. Voor het openbaar gebied is sprake van een beperkte toename van het gebruik van de in- en uitrit Herkenbosserweg 2. Rechtstreeks verkeer van of naar het deel van het plangebied waar de uitbreiding plaatsvindt, zal niet meer plaatsvinden.
Het onverkort toepassen van de CROW-verkeerscijfers voor verkeersaantrekkende werking (en parkeren) is gezien de ontwikkeling niet passend.
Deze CROW-publicatie ‘Toekomstbestendig parkeren’ gaat voor een tuincentrum in het buitengebied uit van maximaal 18 verkeersbewegingen per 100 m2 bvo. Bij dit aantal verkeersbewegingen is ook de buitenruimte meegenomen. Omdat het aantal vierkante meters bvo van Tuincentrum Schmitz niet verandert, zal de extra verkeersaantrekkende werking vermoedelijk beperkt zijn. Het assortiment wordt iets verruimd en de producten worden ruimer opgezet op het terrein. Er zal sprake zijn van een beperkte toename van bezoekers, maar streven is vooral dat bezoekers door meer beleving langer blijven.

In de huidige situatie bedraagt het bvo van het tuincentrum (maximaal) 8.500 m2 (incl. opslag, kantoor, laad- en losruimte en dergelijke). Uitgaande van 18 verkeersbewegingen per 100 m2 bvo/ etmaal is sprake van 1.530 verkeersbewegingen per etmaal.
Uitgangspunt is dat de extra verkeersaantrekkende werking vanwege de uitbreiding van de buitenruimte een toename veroorzaakt van maximaal 10% van de huidige verkeersaantrekkende werking. Dit resulteert in maximaal 153 extra lichte verkeersbewegingen per etmaal als gevolg van de uitbreiding.
Door een grotere buitenverkoopruimte zullen meer producten aanwezig zijn, hetgeen mogelijk zorgt voor enkele extra (zware) vrachtwagenbewegingen. Uitgegaan wordt van maximaal 4 extra bewegingen zwaar verkeer per etmaal door leveranciers.

Zowel het lichte als zware verkeer gaat op de N570 direct op in het heersende verkeersbeeld. De provinciale Herkenbosserweg is een drukke ontsluitingsweg met intensiteit van circa 6.000 lichte en middelzware motorvoertuigbewegingen per etmaal en 162 zware verkeersbewegingen, waardoor de toename van 153 extra bewegingen per etmaal en 4 bewegingen met zware motorvoertuigen per etmaal enkele procentpunten betreft van de heersende intensiteit.

Gezien de inrichting van de openbare weg en het parkeerterrein van het tuincentrum zal de wijziging niet leiden tot knelpunten in de verkeerscirculatie in het openbaar gebied. De verkeersbewegingen kunnen zonder problemen verwerkt worden op de Herkenbosserweg.

Parkeren

Een deel van de uitbreidingsruimte van het plangebied wordt ingericht als parkeerterrein bij het tuincentrum. Aan de voorzijde (noordzijde) van het tuincentrum is reeds een omvangrijk parkeerterrein aanwezig (ca. 190 plekken). Bij drukke dagen is de capaciteit van dit terrein echter niet altijd voldoende, en wordt ook gebruik gemaakt van een braakliggend stuk van het bedrijf tussen de bedrijfswoning, parkeerplaats en het gebouw van het tuincentrum. Met de toevoeging van het parkeerterrein binnen het plangebied wordt de parkeerdruk verlaagd en extra ruimte geboden als gevolg van de uitbreiding van de buitenverkoopruimte.
Als gevolg van de uitbreiding van het tuincentrum zal het aantal verkeersbewegingen naar verwachting met maximaal 153 bewegingen per etmaal toenemen (zie bovenstaand). Dit komt overeen met 77 motovoertuigen. Aangezien klanten geen volledig dag bij het tuincentrum aanwezig zijn, is sprake van dubbelgebruik van parkeerplaatsen. De uitbreiding van het oppervlak zorgt voor circa 50 extra parkeerplaatsen. Uitgaande van gemiddeld 4 unieke voertuigen per plek per dag, wordt ruimte gecreëerd voor 200 voertuigen. Dit is ruimschoots voldoende voor de beperkte toename en biedt aanvullende capaciteit om de overloop op het braakliggend terrein te beperken.

Conclusie

De herbestemming brengt geen negatieve consequenties met zich meebrengen voor de verkeerssituatie ter plaatse. Bij de ontwikkeling wordt voorzien in voldoende parkeergelegenheid

3.4.13. Gebieds- en milieuzonering

Het plangebied is onderdeel van de Roerdalslenk en aangewezen als Boringsvrije zone Roerdalslenk III.
Vanwege de zorg voor het grond(water)systeem en de waterwinning is het binnen de Roerdalslenk verboden om:

1. een boorput, een bodemenergiesysteem of een aardwarmtesysteem te maken of hebben of de grond te roeren, dieper dan de bovenkant van de Bovenste Brunssumklei;
2. werken op of in de bodem uit te voeren of te doen uitvoeren waarbij ingrepen worden verricht of stoffen worden gebruikt die de beschermende werking van de Bovenste Brunssumklei kunnen aantasten.

Voor boringsvrije zone III, zoals van toepassing op het plangebied, geldt een diepte van 80 meter beneden maaiveld.

Het initiatief zorgt niet voor verstoringen van de ondergrond en/ of aantasting van de beschermende werking van de Bovenste Brunssumklei. De beoogde ontwikkeling wordt dan ook niet belemmerd door de ligging in de Roerdalslenk en daarbij behorende boringsvrije zone.

4. Conclusie

Zoals weergegeven in hoofdstuk 1 en 2 dient in de m.e.r. aanmeldingsnotitie aandacht te worden besteed aan de criteria uit bijlage III van de Europese richtlijn 'betreffende de milieubeoordeling van bepaalde openbare en particuliere projecten'. De criteria luiden als volgt:

- kenmerk van de activiteit;
- plaats van de activiteit;
- kenmerken van het potentiële effect (in samenhang met bovenstaande omstandigheden).

Deze aspecten zijn in voorgaande hoofdstukken aan bod gekomen en hieruit blijkt dat de beoogde ontwikkeling niet zal leiden tot belangrijke negatieve milieugevolgen.

Op basis van deze toetsing en beoordeling wordt geconcludeerd dat de beoogde uitbreiding van het tuincentrum aan de Herkenbosserweg 2 op het perceel G802 met parkeerplaats, buitenverkoopruimte en landschappelijke inpassing, gezien de kenmerken, plaats en potentiële effecten geen belangrijke negatieve milieueffecten kan veroorzaken die een volwaardige m.e.r.-procedure wenselijk of noodzakelijk maken.

g r i f f i e

OPLEGVEL RAADSVOORSTEL

Raadsvergadering **:** 30 mei 2024

Agendapunt **:** **16**

Onderwerp **:** Concept programmabegroting 2025 GR RD Maasland

Commissiebehandeling

Raadsadviescommissie **:** 22 april 2024

Fracties afwezig bij commissiebehandeling: n.v.t.

Advies commissie:

1. Onderwerp rijp voor behandeling in gemeenteraad **Ja**

2. Wijze van agendering voor de raad **Bespreekstuk**

Inhoudelijk commissieadvies:

Blijkens het raadsvoorstel stelt het raadspresidium de gemeenteraad voor:

Kennis te nemen van de concept programmabegroting 2025 van de GR Reinigingsdienst Maasland.

De fracties van het CDA, Democraten Roerdalen, Ons Roerdalen, PvdA-GroenLinks en Roerstreek Lokaal! geven aan niet te overwegen een eigen zienswijze kenbaar te maken..

Bijzonderheden (indien van toepassing):

n.v.t.

gemeente roerdalen

Raadsvoorstel

Onderwerp:	Concept programmabegroting 2025 Gemeenschappelijke Regeling (GR) Reinigingsdienst Maasland
Indiener agendapunt:	Raadspresidium
Portefeuillehouder:	A.C.A.G. Smits
Contactpersoon:	Monique Heijnens, griffier
Bijlage(n):	• Brief Reinigingsdienst Maasland, gedateerd 9 april 2024; • Concept programmabegroting 2025 GR Reinigingsdienst Maasland; • Managementsamenvatting programmabegroting 2025 GR Reinigingsdienst Maasland; • Brief aan B&W, gedateerd 9 april 2024, verzoek om inhoudelijk advies.
Bijlage(n) ter inzage:	n.v.t.

Inleiding, aanleiding en doelstelling



De gemeente Roerdalen participeert in de GR Reinigingsdienst Maasland.
Bij brief van 9 april 2024 heeft het Dagelijks Bestuur van de GR Reinigingsdienst Maasland de concept programmabegroting 2025 voorgelegd aan de gemeenteraad. Het bestuur stelt daarbij uw gemeenteraad in de gelegenheid om vóór 23 juni 2024 een of meerdere zienswijze(n) ten aanzien van de voorliggende concept programmabegroting 2025 kenbaar te maken. Het Bestuur is voornemens in de vergadering van 10 juli 2024 de eventuele ingebrachte zienswijzen van de deelnemers te betrekken bij de definitieve vaststelling.
Alvorens de gemeenteraad besluit tot het al dan niet kenbaar maken van een of meerdere zienswijze(n) is het college van burgemeester en wethouders, bij brief van 9 april 2024, verzocht om een inhoudelijk advies uit te brengen over de voorgelegde concept programmabegroting 2025.

Bevoegdheid

De onderhavige bevoegd- en verantwoordelijkheid om zienswijze(n) in te dienen vloeit voort uit de Wet gemeenschappelijke regelingen (WGR) en het bepaalde in artikel 18 van de GR Reinigingsdienst Maasland.

Reden besluit

Het besluit geeft invulling aan de wettelijke bevoegdheid om als gemeenteraad ten aanzien van de voorgelegde concept programmabegroting 2025 aan het Algemeen Bestuur van de GR al dan niet zienswijzen kenbaar te maken.

Gevraagd besluit

Kennis te nemen van de concept programmabegroting 2025 van de GR Reinigingsdienst Maasland.

Het concept besluit zal mogelijk nog worden gecompleteerd met een of meerdere zienswijze(n), zo het college van burgemeester en wethouders de gemeenteraad daartoe adviseert.

Risico's

Indien u geen opmerkingen over de voorliggende concept programmabegroting 2025 heeft en het college van burgemeester en wethouders geen aanleiding ziet te adviseren om een of meerdere zienswijze(n) kenbaar te maken, kunt u volstaan met kennis hiervan te nemen.
Mocht u het daarentegen niet eens zijn met het bij de raadsbehandeling voorliggende concept besluit, dan kunt u middels het indienen van een amendement voorstellen het voorliggende concept besluit te wijzigen.

Toelichting

De GR Reinigingsdienst Maasland is een van de gemeenschappelijke regelingen waaraan de gemeente Roerdalen deelneemt.
Voor wat betreft de Programmabegroting is in artikel 18 van de GR geregeld dat het Dagelijks Bestuur jaarlijks een begroting opstelt en deze, voordat zij aan het Algemeen Bestuur wordt aangeboden, toezendt aan de raden van de deelnemende gemeenten om eventuele zienswijze(n) kenbaar te maken.
De gemeenteraad wordt hierbij verzocht om vóór 23 juni 2024 eventuele zienswijze(n) kenbaar te maken.
Het college van burgemeester en wethouders is bij brief van 9 april 2024 verzocht om een advies uit te brengen over de voorgelegde concept programmabegroting 2025. Er wordt van uitgegaan dat het college in ieder geval vóór de raadsbehandeling een advies aan de raad zal afgegeven.



Middelen

Het onderhavige voorstel, in het kader van de zienswijzeprocedure, heeft als zodanig geen begrotingstechnische invloed. Het besluit van het Algemeen Bestuur van de GR Reinigingsdienst Maasland over de voorliggende concept programmabegroting 2025 kan dat daarentegen wel hebben. Uiteraard is dat afhankelijk van het door het Algemeen Bestuur te nemen besluit.

Planning en uitvoering

n.v.t.

Evaluatie

n.v.t.

Communicatie en participatie

n.v.t.

Sint Odiliënberg, 10 april 2024

Raadspresidium gemeente Roerdalen,

De griffier,

mr. M. Heijnens-Coenjaerts

De burgemeester,

mr. M.D. de Boer-Beerta





Raadsbesluit **Jaar 2024/05/30/16**

Onderwerp: Concept programmabegroting 2025 Gemeenschappelijke Regeling (GR) Reinigingsdienst Maasland

De raad van de gemeente Roerdalen heeft;

gezien het voorstel van het raadspresidium van 10 april 2024,

gelet op de Wet gemeenschappelijke regelingen,

gelet op artikel 18 van gemeenschappelijke regeling Reinigingsdienst Maasland,

gelet op het advies van het college van burgemeester en wethouders van 7 mei 2024,

het volgende besluit genomen:

Besluit:

Kennis te nemen van de concept programmabegroting 2025 van de GR Reinigingsdienst Maasland.

Aldus vastgesteld in de raadsvergadering van 30-5-2024.

De gemeenteraad van Roerdalen,

De griffier, De voorzitter,

mr. M. Heijnens-Coenjaerts mr. M.D. de Boer-Beerta

RD Maasland

RD Maasland
De Giesel 17
6081 PG Haelen
(Industrieterrein Windmolenbos)

T (0475) 59 46 32
info@rdmaasland.nl
www.rdmaasland.nl

BTW-nummer NL003606703B01
KvK-nummer 50904809

RABO : NL82 RABO 0104806400
RABONL2U
BNG : NL52 BNGH 0285030426
BNGHNL2G

Aan : De griffie van de raden van de aan de GR RD Maasland deelnemende gemeenten.

Betreft : voorlopige begroting 2025 en concept jaarstukken 2023

Haelen, 9 april 2024

Geachte Raad,

Hierbij biedt het Dagelijks Bestuur u de voorlopige begroting 2025 en de concept jaarstukken 2023 aan van de gemeenschappelijke regeling RD Maasland.

De begroting 2025 is in de vergadering van het Algemeen Bestuur van 3 april 2024 j.l. behandeld en is een financiële uitwerking van de gestelde kaders in de kadernota. Tevens is een management samenvatting aan de begroting toegevoegd. Het Dagelijks Bestuur vraagt u hierbij om uw zienswijze op de voorlopige begroting 2025 te geven. Indien u ons uw zienswijze vóór 23 juni aanstaande doet toekomen, kan deze betrokken worden bij de vaststelling van de begroting door het Algemeen Bestuur in de vergadering van 10 juli 2024.

Daarnaast treft u in de bijlagen ter kennisname de door het Algemeen Bestuur van de GR RD Maasland besproken concept jaarstukken 2023 aan. Ook de jaarrekening is voorzien van een management samenvatting. Momenteel is de accountantscontrole van deze jaarrekening nog niet afgerond. Net als de begroting wordt de jaarrekening in de vergadering van 10 juli 2024 vastgesteld.

Met vriendelijke groet,
Namens het Dagelijks Bestuur van de gemeenschappelijke regeling RD Maasland,

J.M.A.R. van der Broek
Secretaris

CC: beleids- en financiële adviseurs
Bijlagen: Voorlopige begroting 2025
Concept jaarstukken 2023

Programmabegroting 2025

Inclusief financiële doorkijk 2026 - 2028

Gemeenschappelijke Regeling RD Maasland

April 2024

CONCEPT

Voorwoord / Kaders Begroting

Hierbij bieden wij u de begroting 2025 van de Gemeenschappelijke Regeling (GR) RD Maasland aan. Nadat de gemeenteraden in de gelegenheid zijn gesteld een zienswijze in te dienen, wordt de begroting vastgesteld in de vergadering van het algemeen bestuur op 10 juli 2024.

In maart 2024 zijn de “Algemene beleidsmatige en financiële kaders t.b.v. begroting 2025” ter kennis gebracht van de gemeenteraden. De begroting gaat uit van de kaders zoals die in de kadernota zijn beschreven.

Het Dagelijks Bestuur,

T.J. Blomen, voorzitter

J.M.A.R. van der Broek, secretaris

CONCEPT

Samenvatting verschillen Begroting 2025 – Realisatie 2023

In onderstaand overzicht zijn, op hoofdlijnen, de voor 2025 geraamde bedragen vergeleken met de realisatie 2023.

BEGROTING 2025 Totaal RD Maasland	Concept Realisatie 2023	Begroot 2025
OPBRENGSTEN		
Omzet Derden	2.639.548	2.671.800
Omzet Gemeenten	28.000	61.000
DVO Leudal Maasgouw ondergr.	84.368	194.924
Project Echt Susteren	132.508	132.903
Project Roerdalen vegen	132.508	132.903
Afval doorberekening	1.355.289	1.613.000
Voorzieningen: rechtstreeks!	0	0
Interne doorberekeningen	1.757.016	1.943.600
Bruto Omzet	6.129.237	6.750.130
Uitbesteed	158.248	152.500
Netto Omzet	**5.970.989**	**6.597.630**
KOSTEN		
Salariskosten	3.113.678	3.529.297
Inhuur personeel/materieel	515.230	329.643
DVO Leudal Maasgouw ondergr.	84.823	194.924
Project Echt Susteren	145.070	132.903
Project Roerdalen vegen	119.945	132.903
Afvalverwerkingskosten Totaal P1-2-3	2.944.935	2.921.066
Wagenpark excl. afschr. en rente	898.846	1.012.627
Afschr. en Rente wagenpark	352.440	503.847
Overige exploitaitiekosten	1.142.490	1.519.160
Afschr. en Rente ov. expl.	426.714	462.421
Voorzieningen	79.649	117.820
Totale bedrijfskosten	**9.823.821**	**10.856.612**
Interne doorberekeningen	1.757.017	1.943.600
Totale kosten	**11.580.838**	**12.800.211**
RESULTAAT voor reservering	**-5.609.849**	**-6.202.581**
(lees bijdrage gemeenten)		
BESTEMMINGSRESERVES	0	-
RESULTAAT na reservering (wer	**-5.609.849**	**-6.202.581**
VPB P1 en P3	**-1.572**	**-1.409**
BEGROOT BIJDRAGE GEMEENTE	**5.740.094**	**6.203.990**
OVERSCHOT/TEKORT	**128.673**	**0**

CEPT

Inhoudsopgave

Voorwoord / Kaders Begroting 2
Samenvatting verschillen Begroting 2025 – Realisatie 2023 3
Inleiding 5
1. Programmaplan 6
1.1 Programma 1 – Huishoudelijk Afval 7
1.2 Programma 2 – Openbare Ruimte 10
1.3 Programma 3 – Zakelijke Dienstverlening 12
2. Financiële Begroting 13
2.1 Uitgangspunten. 13
2.2 Lasten en Baten 14
2.4 Meerjarenraming 17
2.5 Bijdragen per Gemeente 18
2.6 Balans 20
2.7 Investeringen 21
3. Financiële Sturing, (Risico)beheersing, Bedrijfsvoering en Kengetallen 22
3.1 Algemene dekkingsmiddelen 22
3.2 Financiering 23
3.3 Weerstandsvermogen en Risicobeheersing 25
3.4. Financiële Kengetallen 27
3.5 Onderhoud Kapitaalgoederen 31
3.6 Administratieve Organisatie / Interne Beheersing (AO/IB) 32
3.7 Personeel & Organisatie 32
3.8 Verbonden Partijen 33
3.9 Rechtmatigheid 33
3.10 Incidentele baten en lasten 34
3.11 Overhead 35
3.12 Doorschuif-btw 37
4. BIJLAGEN 38
BIJLAGE 1 Meerjarenperspectief Gemeentelijke Bijdragen 39
BIJLAGE 2 Diverse Kengetallen 41
BIJLAGE 3 Staat van reserves en voorzieningen 45

CONCEPT

Inleiding

Programmabegroting

Deze begroting is opgebouwd conform de voorschriften zoals opgenomen in het Besluit Begroting en Verantwoording. In deze programmatisch opgebouwde begroting hebben we een drietal programma's opgenomen waarmee we ons richten op vooraf gestelde doelen en beoogde effecten. Vanuit deze programmatische gedachte kent deze begroting een scheiding tussen beleidsmatige en financiële aspecten. Het beleidsmatige deel bestaat uit het programmaplan en een aantal paragrafen. Het financiële deel bestaat uit een overzicht van de verdeling van de middelen over de verschillende programma's en programmaonderdelen.

Procedure begroting

- 5 april 2024 : Het Algemeen Bestuur bespreekt de conceptbegroting.
- Vóór 15 april 2024 : Het DB biedt de conceptbegroting aan, aan de gemeenteraden.
- Vóór 15 juni 2024 : De gemeenteraden dienen vóór 15 juni hun zienswijze op de begroting kenbaar te maken aan het DB.
  Het DB voorziet de ingebrachte zienswijzen van een reactie en biedt deze tezamen met de conceptbegroting aan, aan het AB.
- 10 juli 2024 : Het AB stelt de begroting vast.

Leeswijzer

Het eerste hoofdstuk bestaat uit het programmaplan waarin drie programma's zijn opgenomen te weten het programma 'Huishoudelijk Afval', het programma 'Openbare Ruimte' en het programma 'Zakelijke Dienstverlening'. In deze programma's wordt beschreven wat we willen bereiken, wat we daarvoor gaan doen en wat het mag kosten.

Waar in het eerste hoofdstuk met name het beleidsmatige, de 'wat'-vragen, aan de orde komen, bevat het tweede hoofdstuk een aantal paragrafen waar met name de beheersmatige aspecten, aan de orde komen. Tenslotte is in hoofdstuk 3 de financiële begroting van RD Maasland opgenomen.

CONCEPT

1. Programmaplan

Dit eerste hoofdstuk bestaat uit het programmaplan waarin wij onze begroting in drie programma's hebben verdeeld, te weten het programma 'Huishoudelijk Afval', het programma 'Openbare Ruimte' en het programma 'Zakelijke Dienstverlening'. In deze programma's wordt beschreven wat we willen bereiken, wat we daarvoor gaan doen en wat het mag kosten.

De opbouw van dit programmaplan draagt bij aan meer grip en betere verantwoording ten aanzien van de Begrotingscyclus, Planning en Control, en Programmamanagement. Daarom hebben de programma's een vaste indeling gekregen, die als volgt is onderverdeeld:

- Inleiding;
- Doelen;
- Prestaties;
- Middelen;

CONCEPT

1.1 Programma 1 – Huishoudelijk Afval

Inleiding

Het Programma Huishoudelijk Afval heeft betrekking op al het huishoudelijk afval dat in de aan de gemeenschappelijke regeling deelnemende gemeenten wordt ingezameld. In 2022 is gestart met de wijziging van de inzameling van het huishoudelijk afval teneinde de gestelde milieudoelen te kunnen realiseren.

De kosten voor het afvalbeheer zijn de afgelopen jaren alsmaar gestegen, dit vooral vanwege de stijging van de kosten voor het verwerken van het afval. Deze kosten zijn minder goed beheersbaar. Dit verwerken gebeurt door bedrijven die gecontracteerd worden op basis van aanbestedingen. De kosten voor het verwerken van afval is onderhevig aan schommelingen op de (wereld)markt; is de vraag naar bepaalde stromen hoog dan zijn de kosten voor het verwerken lager en soms wordt er zelfs een vergoeding voor betaald. Is de vraag echter laag dan stijgen de kosten. Naast ontwikkelingen op de markt zijn de door de overheid ingevoerde belasting op het verbranden van afval en de wijziging van de vergoeding voor het inzamelen van kunststof debet aan de kostenstijging.

Het bestuur van RD Maasland streeft er dan ook naar om in navolging van het landelijke beleid, om daar waar het kan samen met andere gemeenten en/of collega-bedrijven, het ingezamelde afval zo veel als mogelijk her te gebruiken c.q. circulair toe te passen. Dit op een zodanige wijze dat tevens de afhankelijkheid van de markt, en daarmee de onzekerheid over de kosten die de burger moet betalen, afneemt.

Het Algemeen bestuur heeft dit streven vertaald naar:

RD Maasland streeft naar een duurzame samenleving waarbij in de toekomst geen plek meer is voor afval. Dit streven is vertaald naar de volgende doelstellingen:

A. Verlagen van het restafval naar 100 kilogram restafval per inwoner uiterlijk in 2023.
B. Verlagen van het restafval van 100 kilogram naar 80 kilogram restafval per inwoner uiterlijk in 2025.

De focus ligt op het terugdringen van de grote hoeveelheid GFT/ keukenafval die nu nog in de restafvalcontainer terechtkomt.

De doelstellingen vormen het kader voor de uitvoering van de taken van RD Maasland.

Gemeenten zijn verantwoordelijk voor het afvalbeheer. RD Maasland ontzorgt gemeenten en inwoners hierbij met haar kennis, slagkracht en schaalgrootte. Ook in aankomende jaren, waarbij de transitie naar een circulaire economie centraal staat, zal RD Maasland met een regionale aanpak de afvalprestatie helpen te verbeteren. Kostenbeheersing in combinatie met voldoende service en draagvlak voor verandering bij burgers en belanghebbenden voor verandering, zijn hierbij randvoorwaarden. Verder is het streven van het bestuur om de hoeveelheid restafval te reduceren tot 80 kg/inw., de kwaliteit van de ingezamelde grondstofstromen te verbeteren en de burgers te stimuleren om actief deel te nemen aan het circulaire gedachte goed.

Het algemeen bestuur heeft er in 2023 ervoor gekozen om haar ambitie voor de komende jaren te verwoorden in het Strategisch Meerjaren Plan 2023-2028 “Samen, stap voor stap circulair”. In dit plan zijn de strategische doelen verder uitgewerkt naar strategische activiteiten waaronder:

- Het gefaseerd en planmatig ontwikkelen van grondstoffen management.
- Het projectmatig transformeren van onze milieustraten naar grondstofparken.

CONCEPT

- Het verder bundelen van onze grondstofexpertise met partners.
- Het faciliteren van (circulaire) werkgelegenheid bij voorkeur met partners binnen Limburg.
- Intensiveren van samenwerking met branchegenoten en deelname in innovatieve netwerken zoals Triple Helix.

De essentie van het samenwerken in de gemeenschappelijke regeling is dat kosten kunnen worden vermeden of gereduceerd door de schaal waarop de uitvoering van het gemeenschappelijke afvalbeheer kan plaatsvinden. Met deze visie is 60 jaar geleden door 11 midden Limburgse gemeenten de GR Reinigingsdienst Maasland opgericht. Deze visie is en blijft actueel. Het effect van de samenwerking is het hoogst als de inzameling van het afval door het gehele verzorgingsgebied op eenzelfde wijze plaatsvindt. Daarnaast blijft het bestuur streven naar uitbreiding van de samenwerking met buurgemeenten.

De uitvoeringskosten worden op basis van het aantal aansluitingen (gebaseerd op het containermanagementsysteem) doorberekend naar de deelnemende gemeenten. In deze doorberekening zit geen winstopslag. Eventuele aanvullende diensten worden direct in rekening gebracht bij de betreffende gemeente. Roerdalen en Echt-Susteren nemen niet alle diensten af.

Kengetallen

Aantal aansluitingen per gemeente (per 1 januari)	**Werkelijk 2022**	**Werkelijk 2023**	**Begroot 2024**	**Begroot 2025**
Leudal	14.826	14.913	14.913	14.864
Maasgouw	10.291	10.396	10.396	10.423
Roerdalen	9.222	9.242	9.242	9.280
Echt-Susteren noord	8.350	8.350	8.350	8.350
Totaal	**42.689**	**42.901**	**42.901**	**42.917**

Doelen

Met dit programma wordt invulling gegeven aan de wettelijke taak van gemeenten, welke taken door de deelnemende gemeenten zijn overgedragen aan de gemeenschappelijke regeling RD Maasland. Verwezen wordt naar art. 10.21 en art. 10.22 van de Wet Milieubeheer.
Het bestuur van RD Maasland streeft er naar om in het kader van circulaire economie, samen met andere gemeenten en/of collega-bedrijven, het ingezamelde afval zo veel als mogelijk her te gebruiken. Met andere woorden, gestreefd wordt naar ‘het sluiten van de keten’. Dit op een zodanige wijze dat tevens de afhankelijkheid van de markt, en daarmee de onzekerheid over de kosten die de burger moet betalen, afneemt.

Prestaties

In 2022 is in de GR-gemeenten Leudal, Maasgouw en Roerdalen nieuw afvalbeleid geïmplementeerd. In 2023 heeft een evaluatie van dit beleid plaatsgevonden waaruit is gebleken dat de implementatie een positieve bijdrage heeft geleverd aan de doelstelling voor reductie van te verbranden restafval. Dit positieve effect is ook in het boekjaar 2023 zichtbaar.

CONCEPT

Middelen

Teneinde deze doelen te bereiken, is een inzamelstructuur beschikbaar en worden onderstaande diensten uitgevoerd.

- Huis-aan-huis (h-a-h) inzameling van restafval en GFT;
- Huis-aan-huis inzameling van PMD in Roerdalen en Maasgouw;
- Inzameling grof huishoudelijk afval (gha), tuinafval e.d. via de milieuparken;
- Inzameling glas, metaal, PMD en kleding via brengvoorzieningen in de wijk;
- Inzameling klein chemisch afval;
- Inzameling grof huishoudelijk afval aan huis op aanvraag;
- Inzameling herbruikbare huisraad aan huis op aanvraag (kringloopgoederen);
- Inzameling elektrische apparaten aan huis op aanvraag en via milieuparken (zogenaamde WEB-stroom = Wit- en Bruingoed);
- Inzameling oud papier via verenigingen;
- Het (doen) verwerken van afvalstromen;
- Diftar (Gedifferentieerde Tarieven);
- Containermanagement;
- Klachtenregistraties;
- Voorlichting; beleidsvoorbereiding.

De volgende tabel geeft inzicht in de (verwachte) kostprijs van deze producten/ diensten.

Kostprijs (bijdragen gemeenten)

Bedragen in €	Werkelijk 2022	Werkelijk 2023	Begroting 2024	Begroting 2025
Inzameling restafval en GFT, huis-aan-huis	1.669.776	1.655.062	1.884.609	1.833.125
Inzameling via milieuparken	665.651	651.205	767.586	801.082
Inzameling via brengvoorzieningen in de wijk	748.635	813.418	903.879	1.140.153
Kosten Diftar	224.091	224.981	280.118	268.489
Containermanagement	321.619	371.118	452.157	398.165
Verwerking afval	408.184	435.682	230.878	192.685
Beleid en voorlichting	658.480	930881	883.488	966.112
(Geraamd) Saldo van baten en lasten (1)	**4.696.435**	**5.082.384**	**5.402.715**	**5.599.811**
Aandeel reserves (2) (min-teken is onttrekking)	0	0	0	0
Aandeel VPB (3)	1.716	1.572	1.389	1.409
Dekking bijdrage gemeenten als voorschot	4.698.151	5.194.176	5.404.104	5.601.220
Dekking Peel en Maas (5)	*-249.100*	*0*	*0*	*0*
Geraamde voorschotten gemeenten	*4.193.831*	*5.083.919*	*5.404.104*	*5.601.220*
(Geraamd) Resultaat (min-teken is tekort)	**-6.120**	**110.257**	**0**	**0**
Verwerkingskosten hha rst-gft afval (4)	1.222.506	1.313.727	1.218.000	1.568.000
Totale inzameling incl.verwerking (1+2+3+4)	5.920.657	6.397.646	6.622.104	7.169.220

CONCEPT

1.2 Programma 2 – Openbare Ruimte

Inleiding

Via de gemeenschappelijke regeling zijn de mechanische reiniging van verhardingen en de reiniging van straatkolken in de gemeenten Maasgouw en Leudal opgedragen aan RD Maasland. Het mechanisch vegen wordt zo mogelijk gecombineerd met het verwijderen van onkruiden. Het kolkenreinigen is uitbesteed om reden dat de omvang van het werk onvoldoende is om een investering in eigen materieel rendabel te maken. De gemeenten Echt-Susteren en Roerdalen hebben RD Maasland opdracht verleend de verhardingen mechanisch te reinigen. RD Maasland streeft er naar om het kolkenreinigen te verzorgen voor alle deelnemende gemeenten. De minimale vorm van samenwerking is een gezamenlijke aanbesteding.

Kengetallen

Aantal kolken per gemeente te ledigen	Werkelijk 2022	Werkelijk 2023	Begroot 2024	Begroot 2025
Leudal (voor- en najaar)	29.957	30.358	29.957	29.957
Maasgouw (voor- en najaar)	22.640	22.709	22.640	22.640
Totaal	**52.597**	**53.067**	**52.597**	**52.597**

Aantal veeguren per gemeente	Werkelijk 2022	Werkelijk 2023	Begroot 2024	Begroot 2025
Leudal	2.146	2.002	2.000	2.000
Maasgouw	1.399	1.300	1.300	1.300
Totaal	**3.545**	**3.302**	**3.300**	**3.300**

Doelen

Met dit programma wordt beoogd dat met de uitvoering van genoemde taken:

- beantwoord wordt aan de verwachtingen van de gemeenten.

Prestaties

- uitbreiding taken op het gebied van schoonmaak openbare ruimte.

Indicatoren

Aantal veeguren / kolken	Gemiddeld 2021-2023	Doelstelling	Norm	Begroting 2025
Opdrachten van gemeenten	3.401 uren	+100%	n.v.t.	3.300 uren
Opdrachten van gemeenten	47.633 kolken*	+100%	n.v.t.	52.597 kolken

*Sinds 2022 voor Leudal in het voor- en najaar. Voorheen enkel voorjaar.

CONCEPT

Middelen

RD Maasland beschikt over 5 veegmachines. Het schoonmaken van de kolken is vooralsnog uitbesteed. Zodra een hoge bezettingsgraad kan worden bereikt, zal deze dienst in eigen beheer worden uitgevoerd.

De volgende tabel geeft inzicht in de (verwachte) kostprijs van deze producten/ diensten. Bij deze raming is uitgegaan van:

- Alle in 2023 uitgevoerde diensten;
- Stijging van de personeelslasten met cao.

Kostprijs (bijdragen gemeenten)

Bedragen in €	Werkelijk 2022	Werkelijk 2023	Begroot 2024	Begroot 2025
Kosten veegdienst	459.585	413.186	448.495	467.948
Kosten kolkendienst	108.765	124.019	118.747	134.821
(Geraamd) Saldo van baten en lasten	**568.350**	**537.205**	**567.242**	**602.769**
Aandeel reserves	0	0	0	0
Dekking bijdrage gemeenten	568.350	546.152	567.242	602.769
(Geraamd) Resultaat (min-teken is tekort)	**-128.894**	**8.947**	**0**	**0**

CONCEPT

1.3 Programma 3 – Zakelijke Dienstverlening

Inleiding

De zakelijke dienstverlening omvat vooral de inzameling van bedrijfsafvalstoffen. De oorsprong van deze dienstverlening is gelegen in het feit dat in het verleden bedrijfsafvalstoffen, van met name kleine bedrijven, tezamen met huishoudelijke afvalstoffen werden ingezameld. De opdrachten worden in de regel verleend na een aanbesteding of aanvraag van offerte. Deze activiteit is VPB plichtig.

Doelen

- Versteviging bedrijfseconomische positie;

Prestaties

- Bijdrage aan dekking vaste kosten RD Maasland.

Indicatoren

Bedragen x €	Gemiddeld 2021-2023	Doelstelling	Norm	Begroting 2025
Omzet zakelijke diensten	1.224.210	n.v.t.	n.v.t.	1.415.000
Netto resultaat	1.108	neutraal	n.v.t.	0

Middelen

RD Maasland beschikt over specifiek transportmaterieel waarmee afzet- en rolcontainers kunnen worden getransporteerd resp. gewogen en geledigd. Voor het vegen van bedrijfsterreinen worden veegmachines ingezet. Onderstaande tabel geeft inzicht in de (verwachte) kostprijs van deze producten:

Kostprijs (gesaldeerd als positief effect (= verlaging van) op gemeentelijke bijdrage

Bedragen in €	Werkelijk 2022	Werkelijk 2023	Begroting 2024	Begroting 2025
(Geraamd) Saldo van baten en lasten	**-78.863**	**9.470**	**0**	**0**
Aandeel reserves	0	0	0	0
VPB (20% < 200.000)	0	0	0	0
Verlaging bijdrage gemeenten	0	0	0	0
(Geraamd) Resultaat (min-teken is tekort)	**-78.863**	**9.470**	**0**	**0**

CONCEPT

2. Financiële Begroting

Rechtmatigheid

De begroting is opgesteld met inachtneming van de voorschriften die het Besluit begroting en verantwoording provincies en gemeenten daarvoor geeft. Dit besluit is ook van toepassing op de gemeenschappelijke regeling.

Algemene grondslagen voor het opstellen van de begroting

De baten en lasten worden toegerekend aan het jaar waarop zij betrekking hebben. Baten en winsten worden slechts genomen voor zover zij op balansdatum zijn gerealiseerd. Verliezen en risico's die hun oorsprong vinden voor het einde van het begrotingsjaar, worden in acht genomen indien zij voor het opmaken van de jaarrekening bekend zijn geworden.

Personeelslasten worden in principe toegerekend aan het boekjaar waarop ze betrekking hebben. Als gevolg van het formele verbod op het opnemen van voorzieningen c.q. schulden uit hoofde van jaarlijks terugkerende arbeidskosten gerelateerde verplichtingen van vergelijkbaar volume, worden sommige personele lasten echter toegerekend aan de periode waarin uitbetaling plaatsvindt; daarbij moet worden gedacht aan componenten zoals ziektekostenpremie ten behoeve van gepensioneerden, overlopende vakantiegeld- en verlofaanspraken en dergelijke.

Voor arbeidskosten gerelateerde verplichtingen van een jaarlijks vergelijkbaar volume wordt geen voorziening getroffen of op andere wijze een verplichting opgenomen. De referentieperiode is dezelfde als die van de meerjarenraming, te weten vier jaar. Indien er sprake is van (eenmalige) schokeffecten (bijvoorbeeld reorganisaties) dient wel een verplichting opgenomen te worden.

2.1 Uitgangspunten.

Bij deze begroting is uitgegaan van de in de kadernota opgenomen financiële kaders:

- Alle in 2023 uitgevoerde diensten;
- Aanpassing inzamelfrequentie restafval; per 1-1-’22 reeds ingevoerd (en de resultaten uit de voorlopige analyse/ evaluatie);
- Aanpassing inzamelfrequentie PMD per 1-1-‘22 reed ingevoerd (en de resultaten uit de voorlopige analyse/ evaluatie);
- Kosten flankerende maatregelen en extra communicatie; Nieuwe Beleid
- De kosten van de verwerking van ingezamelde afvalstromen op basis van de uitkomsten van de meest recente (Europese) aanbestedingen en de in 2023 ingezamelde hoeveelheden
- Twee wekelijkse Huis-aan-Huis inzameling PMD voor de gemeenten Leudal, Maasgouw en Roerdalen
- Personeelslasten conform vigerende CAO plus 4% indexatie.
- Prijsstijging inkopen individuele beoordeling per post (indien mogelijk) anders algemene indexatie van 4% .
- Handhaven poorttarief milieuparken €. 15,- per 0,5m3 (met name Grof restafval en Hout)
- Handhaven poorttarief milieuparken €. 7,50. Per 0,25m3
- Aanpassing poorttarief milieuparken voor Matrassen naar nihil.

CONCEPT

2.2 Lasten en Baten

Lasten			
Programma	**Werkelijk 2023**	**Begroting 2024**	**Begroting 2025**
Programma 1 – Huishoudelijk afval	7.903.167	8.208.521	8.734.236
Toevoegingen reserves Programma 1	0	0	0
VPB	1.572	1.389	1.409
Totale lasten Programma 1	*7.904.739*	*8.209.910*	*8.735.645*
Programma 2 – Openbare ruimte	843.783	876.133	915.575
Toevoegingen reserves Programma 2	0	0	0
Totale lasten Programma 2	*843.783*	*876.133*	*915.575*
Programma 3 – Zakelijke Dienstverlening	1.315.072	1.379.000	1.435.000
VPB	0	0	0
Toevoegingen reserves Programma 3	0	0	0
Totale lasten Programma 3	*1.315.072*	*1.379.000*	*1.435.000*
Onvoorzien	0	0	0
Totale Lasten			
Totale Lasten P 1-2-3 voor bestemming	10.063.594	10.463.654	11.086.220
VPB	1.572	1.389	1.409
Totale Toevoegingen Reserves P 1-2-3	0	0	0
(Geraamd) Resultaat	**10.065.166**	**10.465.043**	**11.087.629**

CONCEPT

Baten			
Programma	**Werkelijk 2023**	**Begroting 2024**	**Begroting 2025**
Programma 1 – Huishoudelijk afval	2.820.820	*2.805.806*	*3.134.424*
Onttrekkingen reserves programma 1	0	0	0
Totale baten programma 1	*2.820.820*	*2.805.806*	*3.134.424*
Programma 2 – Openbare ruimte	306.578	308.891	312.806
Onttrekkingen reserves programma 2	0	0	0
Totale baten programma 2	*306.578*	308.891	312.806
Programma 3 – Zakelijke Dienstverlening	1.324.775	1.379.000	1.492.000
Onttrekkingen reserves programma 3	0	0	0
Totale baten programma 3	*1.324.775*	*1.379.000*	*1.492.000*
Onvoorzien	0	0	0
Totale baten			
Totale Baten P 1-2-3 voor bestemming	4.452.173	4.493.697	4.882.231
Totale Onttrekkingen Reserves P 1-2-3	0	0	0
(Geraamd) Resultaat	**4.452.173**	**4.493.697**	**4.882.231**

CONCEPT

Lasten -/- Baten			
Programma	**Werkelijk 2023**	**Begroting 2024**	**Begroting 2025**
Programma 1 – Huishoudelijk afval	5.082.348	5.402.715	5.599.811
Mutatie reserves P1	0	0	0
VPB	1.572	1.389	1.409
Totaal Programma 1	*5.083.920*	*5.404.104*	*5.601.220*
Programma 2 – Openbare ruimte	537.205	567.242	602.769
Mutaties reserves P2	0	0	0
Totaal Programma 2	*537.205*	*567.242*	*602.769*
Programma 3 – Zakelijke Dienstverlening	-9.704	0	0
VPB	0	0	0
Mutaties reserves P3	0	0	0
Totaal Programma 3	*-9.704*	*0*	*0*
Onvoorzien	0	0	0
(Geraamd) Saldo van baten en lasten			
Programma 1-2-3	5.609.849	5.969.957	6.203.989
VPB (20% < 200.000)	1.572	1.389	1.409
Toevoegingen / onttrekkingen aan reserves 1-2-3	0	0	0
(Geraamd) Saldo na reservemutaties	**5.611.421**	**5.971.346**	**6.203.989**
Bijdrage gemeenten als voorschot	***5.740.095***	***5.971.346***	***6.203.989***
(Geraamd) Resultaat (min-teken is tekort)	***128.673***	***0***	***0***

CONCEPT

2.4 Meerjarenraming

Onderstaande meerjarendoorkijk is gebaseerd op:

- de verwachtingen voor 2025;
- de cijfers van 2023 en doorkijk 2024;
- een stijging/indexering van de (contract)kosten met 4% per jaar;

Lasten -/- Baten				
Programma	**Begroting 2025**	**MDK 2026**	**MDK 2027**	**MDK 2028**
Programma 1 – Huishoudelijk afval	5.599.812	5.825.000	6.058.000	6.300.000
Mutatie reserves P1	0	0	0	0
VPB	1.409	0	0	0
Totaal Programma 1	*5.601.211*	*5.825.000*	*6.058.000*	*6.300.000*
Programma 2 – Openbare ruimte	602.769	628.000	654.000	680.000
Mutaties reserves P2	0	0	0	0
Totaal Programma 2	*602.769*	*628.000*	*654.000*	*680.000*
Programma 3 – Zakelijke Dienstverlening	0	0	0	0
VPB	0	0	0	0
Mutaties reserves P3	0	0	0	0
Totaal Programma 3	*0*	*0*	*0*	*0*
Onvoorzien	0	0	0	0
(Geraamd) Saldo van baten en lasten				
Programma 1-2-3	6.203.990	6.453.000	6.712.000	6.980.000
VPB (20% < 200.000)	0	0	0	0
Toevoegingen / onttrekkingen aan reserves 1-2-3	0	0	0	0
(Geraamd) Saldo na reservemutaties	**6.203.990**	**6.453.000**	**6.712.000**	**6.980.000**
Dekking Peel en Maas via desintegratie reserve	***0***	***0***	***0***	***0***
Bijdrage gemeenten als voorschot	***6.203.990***	***6.453.000***	***6.712.000***	***6.980.000***
(Geraamd) Resultaat (min-teken is tekort)	***0***	***0***	***0***	***0***

CONCEPT

2.5 Bijdragen per Gemeente

Bedragen x €			Voorschot Programma 1 Huisvuil 2025	
Programma 1				
Leudal			2.471.174	
Maasgouw			1.732.847	
Roerdalen			1.011.049	
Echt-Susteren			386.151	
Totaal Programma 1			**5.601.220**	
Bedragen x €	Voorschot Programma 2 Vegen	Voorschot Programma 2 Kolken	Voorschot Progr. 2 2025	
Programma 2				
Leudal	283.605	76.788	360.393	
Maasgouw	184.343	58.033	242.376	
Totaal Programma 2	**467.948**	**134.821**	**602.769**	
Bedragen x €			Voorschot Progr. 3 Zakelijk 2025	
Programma 3				
Leudal			0	
Maasgouw			0	
Roerdalen			0	
Totaal Programma 3			**0**	
Bedragen x €			**Voorschot Alle programma's 2024**	**Voorschot Alle programma's 2025**
Leudal			2.729.943	2.831.567
Maasgouw			1.894.231	1.975.223
Roerdalen			959.770	1.011.049
Echt-Susteren			387.402	386.151
Tot. alle programma's			**5.971.346**	**6.203.990**

CONCEPT

De belangrijkste verschillen van de cijfers 2025 vergeleken met het jaar 2023 zijn uitgesplitst in het overzicht op bladzijde 3. Hierna volgt eenzelfde overzicht met de vergelijking van de ramingen van de jaren 2024 en 2025.

BEGROTING 2025 Totaal RD Maasland	Begroot 2024	Begroot 2025
OPBRENGSTEN		
Omzet Derden	2.591.000	2.671.800
Omzet Gemeenten	58.000	61.000
DVO Leudal Maasgouw ondergr.	230.806	194.924
Project Echt Susteren	137.394	132.903
Project Roerdalen vegen	137.394	132.903
Afval doorberekening	1.250.104	1.613.000
	-	-
Interne doorberekeningen	1.931.900	1.943.600
Bruto Omzet	6.336.598	6.750.130
Uitbesteed	177.500	152.500
Netto Omzet	**6.159.098**	**6.597.630**
KOSTEN		
Salariskosten	3.255.179	3.529.297
Inhuur personeel/materieel	365.000	329.643
DVO Leudal Maasgouw ondergr.	230.806	194.924
Project Echt Susteren	137.394	132.903
Project Roerdalen vegen	137.394	132.903
Afvalverwerkingskosten	2.536.577	2.921.066
Wagenpark excl. afschr. en rente	946.277	1.012.627
Afschr. en Rente wagenpark	465.749	503.847
Overige exploitaitiekosten	1.416.250	1.519.160
Afschr. en Rente ov. expl.	487.708	462.421
Voorzieningen	218.820	117.820
Totale bedrijfskosten	**10.197.154**	**10.856.612**
Interne doorberekeningen	1.931.901	1.943.600
Totale kosten	**12.129.055**	**12.800.211**
RESULTAAT voor reservering	**-5.969.957**	**-6.202.581**
(lees bijdrage gemeenten)		
BESTEMMINGSRESERVES	-	-
RESULTAAT na reservering (werkelijk)	**-5.969.957**	**-6.202.581**
VPB P1 en P3	**-1.389**	**-1.409**
	-	-
BEGROOT BIJDRAGE GEMEENTEN	**-5.971.346**	**-6.203.990**
OVERSCHOT/TEKORT	**0**	**0**

2.6 Balans

Balans in €. x 1.000									
ACTIVA	**2025**	**2026**	**2027**	**2028**	**PASSIVA**	**2025**	**2026**	**2027**	**2028**
Vaste Activa					*Vaste Passiva*				
Immaterieel	0	0	0	0	Eigen Vermogen	1.212	1.212	1.212	1.212
Materieel	7.195	7.126	6.716	5.780	onbestemd resultaat				
Vlottende Activa					Voorzieningen	526	626	733	845
Voorraden	100	100	100	100					
					Vaste schulden > 1 jaar				
Uitzettingen < 1 jaar	500	500	500	500	Geldleningen	5.227	4.946	4.726	4.501
Vorderingen Openb									
Overige vorderingen					*Vlottende passiva*				
					Kasgeld	750	750	750	500
Liq middelen									
Kas	670	558	855	1.428	*Overlopende passiva*	1.000	1.000	1.000	1.000
Bank Giro					Nog te betalen				
					Overige vooruitontv				
Overlopende activa	250	250	250	250					
Totaal	**8.716**	**8.534**	**8.421**	**8.058**	**Totaal**	**8.716**	**8.534**	**8.421**	**8.058**

Voor bovenstaande balans zijn als uitgangspunt genomen:
- de ontwikkelingen in de vaste activa
- de ontwikkelingen in de reserves (Eigen Vermogen) en voorzieningen

Teneinde de liquide middelen op voldoende niveau te houden is verondersteld dat telkens een kasgeldlening wordt opgenomen.

CONCEPT

2.7 Investeringen

Investeringen kunnen omschreven worden als een uitgave van enige omvang, waarvan het nut zich over meerdere jaren uitstrekt. Omdat het goed gedurende meerdere jaren wordt gebruikt, worden de lasten (de waardevermindering / afschrijvingslast en de rentecomponent) niet in een keer ten laste van de begroting gebracht, maar verspreid over meerdere jaren. Deze lasten worden verspreid over meerdere jaren afhankelijk van de economische levensduur van het aangeschafte goed.

RD Maasland hanteert als waarderingsgrondslag de waardering tegen historische kostprijs (vervaardigingprijs) c.q. verkrijgingprijs. In het Besluit Begroting en Verantwoording is de verplichting opgenomen dat alle na 1 januari 2004 te plegen investeringen worden ingedeeld naar economisch of maatschappelijk nut (welke RD Maasland niet kent). In onderstaand overzicht worden de investeringen van het jaar 2024 meegenomen omdat de afschrijvingen pas starten in het boekjaar erop en derhalve doorwerken in de cijfers vanaf 2025.

Investering (x € 1.000)	**2024**	**2025**	**2026**	**2027**	**2028**
Investeringen met een economisch nut:					
Vervangingsinvesteringen Progr.1	880	100	570	450	360
Vervangingsinvesteringen Progr.2	-	450	-	-	530
Vervangingsinvesteringen Progr.3	30	30	295	30	-
Uitbreidingsinvesteringen	n.v.t.	n.v.t.	n.v.t.	n.v.t.	n.v.t.
Totaal investeringen met een economisch nut					
Investeringen met een maatschappelijk nut	n.v.t.	n.v.t.	n.v.t	n.v.t	n.v.t
TOTAAL INVESTERINGEN	**910**	**580**	**865**	**480**	**890**

Geplande / geraamde investeringen hebben onder andere betrekking op voertuigen, containers, hardware ICT.

CONCEPT

3. Financiële Sturing, (Risico)beheersing, Bedrijfsvoering en Kengetallen

In dit hoofdstuk wordt naast enkele inhoudelijke paragrafen, ingegaan op (financiële) sturing en beheersing en de wettelijk verplichte onderwerpen.
Voor haar financiële besturing richt RD Maasland zich met name op zaken als: een sluitende Resultatenrekening, een beperkte schulden- en vorderingenpositie, voldoende solvabiliteit en liquiditeit en een adequate Reserve. Ten behoeve van betrouwbare informatie over deze grootheden zijn een goede administratieve organisatie en interne controle, evenals een voldoende mate van risicobeheersing, onontbeerlijk.
In diverse wet- en regelgeving wordt voorgeschreven dat in de Jaarrekening en Begroting enkele (verplichte) kengetallen moeten worden opgenomen. Het gaat bijv. om het BBV (Besluit Begroting en Verantwoording provincies en gemeenten), de Wet FIDO (Financiering Decentrale Overheden) en het Besluit Accountantscontrole Decentrale Overheden (BADO).

3.1 Algemene dekkingsmiddelen

Onderstaand is het overzicht van de algemene dekkingsmiddelen (resultaat na bestemming) opgenomen.

Algemene dekkingsmiddelen P 1-2-3

Bedragen in €.	Werkelijk 2023	Begroting 2024	Begroting 2025
Saldo van baten en lasten progr.1	5.083.919	5.402.715	5.599.811
Aandeel reserves progr.1	0	0	0
VPB aandeel P1	1.572	1.389	1.409
Totaal Programma 1	**5.085.491**	**5.404.104**	**5.601.220**
Saldo van baten en lasten progr.2	537.205	567.242	602.769
Aandeel reserves progr.2	0	0	0
Totaal Programma 2	**537.205**	**567.242**	**602.769**
Saldo van baten en lasten progr.3	-9.704	0	0
Aandeel reserves progr.3	0	0	0
VPB (20% < 200.000)	0	0	0
Totaal Programma 3	**-9.470**	**0**	**0**
Totaal Progr. 1-2-3	5.612.992	5.971.346	6.203.989
Dekking VS-bijdr. gemeenten P1-2-3	5.740.095	5.971.346	6.203.989
Raming vs-gemeente incl.P+M	***5.740.095***	***5.971.346***	***6.203.989***
(Geraamd) Resultaat (min-teken is tekort)	128.673	0	0

Het besluit over het resultaat uit 2023 dient nog te worden genomen. Programma 2 wordt afgerekend met de gemeenten. De resultaten uit Programma 3 worden eveneens afgerekend met de gemeenten.

CONCEPT

3.2 Financiering

Verwachtingen kort geld

Met de op te stellen ramingen worden de gemeentelijke bijdragen als leidraad gebruikt om te voldoen aan de verplichtingen op korte termijn. Daar waar problemen ontstaan, kan een kasgeldlening uitkomst bieden of een verzoek aan de deelnemende gemeenten de bijdragen eerder beschikbaar te stellen. Op dit moment worden geen problemen verwacht om te voldoen aan de korte termijnverplichtingen.

Verwachtingen lang geld

Investeringen worden afgedekt met leningen. Wel wordt verwacht dat de rente langzaam zal gaan stijgen.

Vuistregels bij aantrekken financiering

Hoewel de voorspelbaarheid (door ons) van de rente gering is, gaan wij voor het aangaan van financiële transacties in principe steeds uit van de navolgende vuistregels:

- Bij een verwachte daling van de lange rente verdient het de voorkeur om het aantrekken van vaste/langlopende leningen zoveel mogelijk uit te stellen tot de rentedaling is ingetreden;
- Bij een verwachte stijging van de lange rente verdient het de voorkeur, structurele financieringsbehoeften (zoveel mogelijk) vroegtijdig af te dekken, waarbij flexibiliteit niet uit het oog mag worden verloren;

Met de goedkeuring van de raming voor 2025 zijn voor RD Maasland expliciet ook de jaarlijkse betreffende geldbeheerbesluiten van kracht op het gebied van bankieren, het aangaan van geldleningen tot een maximum van €. 1.000.000 en het aangaan van een kasgeldlening tot een maximum van €. 1.000.000.

Liquiditeitsrisico

RD Maasland heeft in het treasury-statuut beleid geformuleerd ten aanzien van de beheersing van de risico's van mogelijke wijzigingen in de liquiditeiten- en investeringsplanning.

Kredietrisico

RD Maasland heeft in het treasury-statuut beleid geformuleerd ten aanzien van de beheersing van de risico's op waardedaling van vorderingen ten gevolge van het niet (tijdig) na kunnen komen van de verplichtingen door tegenpartij.

CONCEPT

Renterisiconorm

Met behulp van dit instrument wordt het risico van een rentewijziging bij herfinanciering beheerst. Herfinanciering moet gelijkmatig worden gespreid, zodanig dat in enig jaar over niet meer dan 20% van het begrotingstotaal een renteherziening plaatsvindt .

Renterisico (x € 1.000)	2023 Werkelijk	2024 Begroting	2025 Begroting	2026 Begroting MJ	2027 Begroting MJ	2028 Begroting MJ
Toegestaan Renterisico	2.071	2.093	2.217	2.306	2.398	2.494
Renterisico	730	763	727	781	720	725
Ruimte	1.341	1.330	1.490	1.525	1.678	1.770

RD Maasland heeft voortdurend voldoende ruimte ten opzichte van de toegestane renterisiconorm.

Kasgeldlimiet

Om de renterisico's binnen de perken te houden is er een limiet gesteld aan de toelaatbare omvang van de netto vlottend schulden: max. 8,2% van het totaal van de begrote uitgaven

Kasgeldlimiet (x € 1.000)	2023 Werkelijk	2024 Begroting	2025 Begroting	2026 Begroting MJ	2027 Begroting MJ	2028 Begroting MJ
Toegest. kasgeld	471	858	909	945	983	1.023
Netto vl schuld	318	750	250	250	250	0
Ruimte	153	108	659	695	733	1.023

RD Maasland heeft voortdurend voldoende ruimte ten opzichte van de toegestane Kasgeldlimiet.
In de bijlage vindt u een zelfde overzicht maar dan per kwartaal.

CONCEPT

3.3 Weerstandsvermogen en Risicobeheersing

Het weerstandsvermogen is het vermogen om niet-structurele financiële risico's te kunnen opvangen, teneinde continuïteit in de dienstverlening te kunnen waarborgen.
Ten principale geldt, op grond van de Wet Gemeenschappelijke Regelingen, dat de deelnemende Gemeenten verplicht zijn eventuele tekorten van RD Maasland aan te vullen. Weerstandscapaciteit (bestaande uit een post onvoorzien en/of algemene reserve) zou uit dien hoofde dan ook niet noodzakelijk zijn. Niettemin is cf Bestuursbesluit van 14 november 2012 gekozen voor het vormen van een Algemene Reserve, enerzijds ten behoeve van de naar RD Maasland overgedragen overheidstaken en anderzijds ten behoeve van de zakelijke dienstverlening. Zodoende heeft RD Maasland ruimte gekregen om door middel van reserves incidentele tegenvallers zelf op te vangen en grote schommelingen in de bijdragen van Gemeenten te voorkomen.

Daarnaast zijn enkele specifieke (bestemmings-)reserves gevormd, als buffer voor de instandhouding van het container- en wagenpark en het gebouwencomplex. Tevens is een reserve gevormd als buffer voor het eigen-risico-drager zijn van de WIA-kosten. Er zijn ook enkele voorzieningen gevormd voor te verwachten toekomstige lasten.
Tot slot: periodiek worden de risico's geïnventariseerd: gebeurtenissen die, wanneer ze zich voordoen, nadelige financiële gevolgen hebben (zie paragraaf 2.5.).

Reserves en Voorzieningen

De volgende reserves zijn gevormd:

Algemene-Reserves

a. Overheidstaken: deze reserve is bedoeld voor bijv. onderzoeks- en advieskosten en vastgesteld op 5 à 10% van de Gemeentelijke Bijdragen (i.c. tussen € 285.000 en € 575.000)
b. Zakelijke dienstverlening: Deze reserve is bedoeld ter dekking van het marktrisico, aangezien een gemeentelijk vangnet voor zakelijke dienstverlening ontbreekt. De hoogte is vastgesteld op een niveau dat toereikend is om de overheadkosten van ca. twee jaren te kunnen dekken (i.c. een niveau tussen € 270.000 à € 540.000)

Bestemming-Reserves

c. Egalisatiereserve instandhouding Mini-Containerpark (ten behoeve van opvang eenmalige/grootschalige vervanging, ter grootte van twee jaren): max € 352.000
d. Egalisatiereserve instandhouding Wagenpark (ten behoeve van opvang calamiteitenvervanging en/of inhaalslag, ter grootte van twee voertuigen): max. € 143.000
e. Reserve Eigen Risico WIA (als alternatief voor herverzekeren): € 75.000

CONCEPT

Voorzieningen

f. Er zijn voorzieningen gevormd voor Cafetaria & verlofspaarregeling, gebouwen en dubieuze debiteuren.

Reserves en Voorzieningen (x € 1.000)	2023 Werkelijk	2024 Begroting	2025 Begroting	2026 Begroting MJ	2027 Begroting MJ	2028 Begroting MJ
Alg.Res. overheid	385	549	549	549	549	549
Alg.Res. zakelijk	254	264	264	264	264	264
Bestem. Reserve	399	399	399	399	399	399
(On)bestemd Resultaat	129	-	-	-	-	-
Totale Reserves	*1.038*	*1.212*	*1.212*	*1.212*	*1.212*	*1.212*
Voorzieningen	272	471	526	626	733	845

De hoogte van de Algemene Reserve Overheid ligt boven het bestuurlijk vastgestelde minimum, zijnde €. 240.000. Het resultaat uit 2023 dient nog te worden beoordeeld door het Bestuur.
Alle genoemde bedragen in de bovenstaande tabel zijn gebaseerd op de eindcijfers 2023 en deze zijn mede afhankelijk van het nog te nemen Bestuursbesluit aangaande het resultaat van 2023. Van daaruit worden de vastgestelde ongewijzigde ramingsbedragen van de raming voor 2024 doorgeteld. Voor de jaren daarna gelden de bedragen uit deze raming voor 2025 e.v..

Reguliere Risico's

De meest voorkomende risico's en te verwachten gebeurtenissen, alsmede de maatregelen om de effecten ervan te beheersen, zijn beschreven in paragraaf 1 en 4.

Niet-reguliere Risico's

Daarnaast zijn er risico's waarvan de voorspelbaarheid niet groot is en/of de mogelijk nadelige gevolgen moeilijk zijn te kwantificeren. Te denken valt hierbij onder meer aan de uittreding van een gemeente, onderling conflicterend gemeentelijk beleid, nieuwe wet- en regelgeving, technologische ontwikkelingen op het gebied van afvalinzameling en -verwerking, rampen of calamiteiten, schommelingen in vergoedingen voor recyclebare grondstoffen, ICT-kwetsbaarheid, arbeidsmarktontwikkelingen, fiscale wijzigingen, misbruik en oneigenlijk gebruik.
RD Maasland heeft het voornemen om eens per jaar (in het najaar) een risico-inventarisatie-sessie te organiseren, om deze risico's zo goed mogelijk in kaart te brengen. En om vervolgens vast te stellen of en zo ja welke maatregelen zijn te nemen om de gevolgen ervan zo beperkt mogelijk te doen zijn.

CONCEPT

Met betrekking het toetsingscriterium Misbruik en Oneigenlijk gebruik (M&O) bestaat het voornemen om hierover een handelswijze op te stellen en deze, gelieerd aan de risico-inventarisatie, in het najaar vast te stellen.
De meest majeure risico's zijn momenteel:

- Dienstenpakket Programma twee (vegen en kolkenzuigen) is relatief duur, uitbreiding noodzakelijk;
- Extra (financiële) inspanningen benodigd om VANG-doelstellingen te halen;
- Leeftijdsopbouw personeel;
- Externe kostenstijgingen en inflatie;
- Kwetsbaarheid (digitaal) archief;
- De gehele financiële afwikkeling van het PMD verpakkingengebeuren tot en met 2021;

3.4. Financiële Kengetallen

Volgens het Besluit Begroting en Verantwoording Provincies en Gemeenten (BBV) moeten enkele Financiële Kengetallen worden opgenomen; ze zijn in deze paragraaf vermeld.
RD Maasland stuurt zelf niet op deze kengetallen en ontwikkelt er dus geen beleid voor. De Provincie geeft aan dat zij geen handreiking voor adequate betekenisgeving en beoordeling van de kengetallen kan doen, noch dat er eensluidende normen voor bestaan of dat zij normen zou opleggen. Desalniettemin is hieronder een zo goed mogelijke invulling gegeven aan elk kengetal, aan de hand waarvan door RD Maasland de Kengetallen kunnen worden beoordeeld, en de gerealiseerde waarden en ontwikkeling daarin kunnen worden verklaard. De voor de berekening van de kengetallen benodigde getallen zijn opgenomen in de daarvoor bestemde tabellen in de Bijlagen.

Netto Schuldquote

Dit cijfer geeft inzicht in het niveau van de schuldenlast ten opzichte van de eigen middelen. Het geeft dus een indicatie van de mate waarin de rentelasten en de aflossingen op de exploitatie drukken. Bedacht moet worden dat dit kengetal wordt berekend op een peildatum en dus een momentopname is: enkele weken eerder of later kan de situatie beduidend zijn gewijzigd. Een laag percentage is gunstig. De VNG adviseert om 130% als maximum norm te hanteren en daarboven de schuld af te bouwen.

Netto Schuldquote in %	2023 Werkelijk	2024 Begroting	2025 Begroting	2026 Begroting MJ	2027 Begroting MJ	2028 Begroting MJ
< 130 %	55%	61%	50%	47%	41%	31%

De Netto Schuldquote beweegt zich bij RD Maasland op een niveau tussen 31 en 61 % (2023 – 2028) en bevindt zich dus ruimschoots binnen de VNG-norm. De percentages worden beïnvloed door het aantrekken van vreemd geld en de hoogte van de totale baten van de begroting. Geldleningen worden alleen afgesloten zodra er geen eigen liquiditeit voorhanden is. Daarnaast wordt de hoogte van baten sterk omhoog gestuwd door de gemeentelijke bijdragen.
NB: BBV schrijft ook het kengetal "netto schuldquote gecorrigeerd voor alle verstrekte leningen" voor, echter bij RD is geen sprake van "verstrekte leningen".

CONCEPT

Solvabiliteitsratio

Dit cijfer geeft inzicht in de mate waarin men in staat is aan de financiële verplichtingen te voldoen. Onder de solvabiliteitsratio wordt verstaan het eigen vermogen als percentage van het totale balanstotaal. Het eigen vermogen bestaat volgens artikel 42 van het BBV uit de reserves (zowel de algemene reserve als de bestemmingsreserves) en het resultaat uit het overzicht van baten en lasten. Ook bij dit kengetal moet worden bedacht dat het wordt berekend op een peildatum en dus een momentopname is: enkele weken eerder of later kan de situatie beduidend zijn gewijzigd. Hoe hoger dit percentage, hoe gunstiger dit is voor de financiële weerbaarheid. Dit cijfer geeft dus een soort toekomstvisie weer. In principe is het volledige Eigen Vermogen van een Gemeenschappelijke Regeling van de deelnemende Gemeenten. Elke vorm van solvabiliteit “groter dan 0” is dan ook te beschouwen als buffer. Uit de afspraken rondom de te vormen rese4ves (zie onder 2.1.a) resulteert een gewenste solvabiliteit van tenminste ca. 15%.

Solvabiliteits-ratio in %	2023 Werkelijk	2024 Begroting	2025 Begroting	2026 Begroting MJ	2027 Begroting MJ	2028 Begroting MJ
> 15%	13%	12%	14%	14%	13%	15%

De beweging van deze ratio staat sterk onder invloed van de afloop van de desintegratievergoeding van Peel en Maas (uitgeput per 2023) om uit te komen op een niveau van 13% in 2023. Om te voldoen aan de eis van 15% zullen de gemeenten dienen toe te staan dat er reserves opgebouwd worden.

Structurele Exploitatieruimte

Dit cijfer helpt mee om te beoordelen welke structurele ruimte een gemeente heeft om de eigen lasten te dragen, of welke structurele stijging van de baten of structurele daling van de lasten daarvoor nodig is. Voor de beoordeling hiervan wordt onderscheid gemaakt tussen structurele en incidentele lasten.
De structurele exploitatieruimte wordt bepaald door het saldo van de structurele baten (verminderd met de incidentele lasten) en structurele lasten (verminderd met de incidentele baten), plus het saldo van de structurele onttrekkingen en toevoegingen aan reserves, gedeeld door de totale baten en uitgedrukt in een percentage.
Wanneer dit cijfer negatief is, betekent het dat het structurele deel van de begroting onvoldoende ruimte biedt om de lasten te blijven dragen.

Structurele Exploitatieruimte in %	2023 Werkelijk	2024 Begroting	2025 Begroting	2026 Begroting MJ	2027 Begroting MJ	2028 Begroting MJ
> 0%	4%	0%	0%	0%	0%	0%

CONCEPT

Bij RD Maasland schommelt dit saldo rondom 0 %, soms licht positief, soms licht negatief. Dat wordt veroorzaakt door (zeer geringe) incidentele baten c.q. lasten. Ook hiervoor geldt dat desintegratievergoeding invloed heeft op dit getal. Structurele ruimte is na het wegvallen van deze reserve niet aanwezig. Dit betekent dat elke incidentele afwijking direct invloed kan hebben op de bijdragen van de gemeenten.

EMU-saldo

Voor een deel-overheid als een Gemeente (laat staan voor een Gemeenschappelijke Regeling) zegt het Kengetal EMU-saldo weinig tot niets: de berekening ervan draagt slechts bij tot het op "(inter)nationaal-niveau" kunnen beoordelen van het EMU-saldo. Aangezien het kengetal verplicht moet worden aangeleverd volgt toch enige toelichting:
Het EMU-saldo is een kengetal dat (in 1992) in het leven is geroepen om Europese regels af te spreken op het gebied van overheidsfinanciën. D.m.v. het EMU-saldo worden grenzen gesteld aan het begrotingstekort en de overheidsschuld.
Door het Rijk is dit vertaald in onder andere een tekortnorm voor het EMU-saldo van decentrale overheden van – 0,3% van het BBP. Deze norm wordt niet verdeeld over de decentrale overheidslagen, en dus zijn er geen referentiewaarden voor individuele overheden bepaald, en zodoende is het EMU-saldo voor een individuele overheidsgeleding geen stuurinstrument.
Het EMU-saldo komt in grote mate overeen met het exploitatiesaldo, vertrekt daar ook van, maar pleegt enkele correcties en aanvullingen, met name kapitaaltransacties zoals investeringen. Daardoor wordt voor de bepaling van het EMU-saldo het transactiemoment bepalend, terwijl dat voor het exploitatiesaldo het moment van gebruik is.
Via een CBS-enquête worden de gegevens voor het EMU-saldo opgevraagd.

De EMU-saldi zien er als volgt voor RD Maasland uit:

EMU-saldo (x € 1.000)	2023 Werkelijk	2024 Begroting	2025 Begroting	2026 Begroting MJ	2027 Begroting MJ	2028 Begroting MJ
Norm n.v.t.	4	-332	394	182	523	144

Zichtbaar is dat het EMU-saldo een negatieve afloop kent. Ook voor dit kengetal geldt dat de voor 5 jaar ingerichte desintegratievergoeding van Peel en Maas (ter dekking van de achtergebleven vaste lasten) het bewuste saldo beïnvloedt. Voor de jaren 2025 t/m 2028 wordt voorzien dat de hoogte van de totale investeringen lager ligt dan de lopende afschrijvingen, hetgeen zich dan vertaald in een positief saldo.

Investeringen (x € 1.000)	2023 Werkelijk	2024 Begroting	2025 Begroting	2026 Begroting MJ	2027 Begroting MJ	2028 Begroting MJ
	896	1.413	610	895	510	905

CONCEPT

Investeringen zijn in de berekening van het EMU-saldo een aftrekpost. De post afschrijvingen ligt voor de jaren 2024 e.v. telkens hoger dan de geplande investeringen. Er zou een minder wisselend beeld zijn wanneer er sprake zou zijn van een zgn. ideaalcomplex: een evenwichtige “leeftijdsverdeling” van de activa, waardoor het bedrag aan investeringen in elk jaar ongeveer zo groot is als de afschrijvingen. Voor de investeringen vanaf 2023 geldt dat er alleen reguliere vervangingsinvesteringen worden geraamd in voertuigen, containers en ICT.

CONCEPT

3.5 Onderhoud Kapitaalgoederen

In deze paragraaf worden de bedragen die worden uitgegeven aan het verkrijgen / vervaardigen en onderhouden van kapitaalgoederen toegelicht.
Voor RD Maasland betreft dit:

a. Gebouwen
b. Voertuigen
c. Milieupark

Kapitaalgoederen (x € 1.000)	2023 Werkelijk	2024 Begroting	2025 Begroting	2026 Begroting MJ	2027 Begroting MJ	2028 Begroting MJ
Gebouwen						
-Vervanging	0	0	0	0	0	0
-Onderhoud	9	27	27	28	29	30
Voertuigen						
-Vervanging	594	913	538	573	453	890
-Onderhoud	377	395	390	406	423	439
Milieupark						
-Vervanging	0	0	0	0	0	0
-Onderhoud	3	15	15	16	16	17

Voor elk van de drie categorieën is een financiële planning opgesteld. De vervanging vindt plaats na het verstrijken van de economische en/of technische levensduur. De in de tabel genoemde bedragen worden verwerkt in de begroting.

CONCEPT

3.6 Administratieve Organisatie / Interne Beheersing (AO/IB)

Alle informatie op basis waarvan de toekomstgerichte strategie van RD Maasland wordt bepaald en / of die wordt verstrekt als verantwoording over hetgeen is gerealiseerd, dient betrouwbaar te zijn. Daartoe is een stelsel van maatregelen ontworpen ten behoeve van de inrichting van de administratieve organisatie (AO) en de toetsing van de werking ervan, de interne beheersing (IB). Vaak zijn deze maatregelen vooral impliciet aanwezig. Vanaf 2018 worden deze maatregelen nader onder de loep worden genomen. Deze inspanningen lopen permanent door.

3.7 Personeel & Organisatie

Organogram

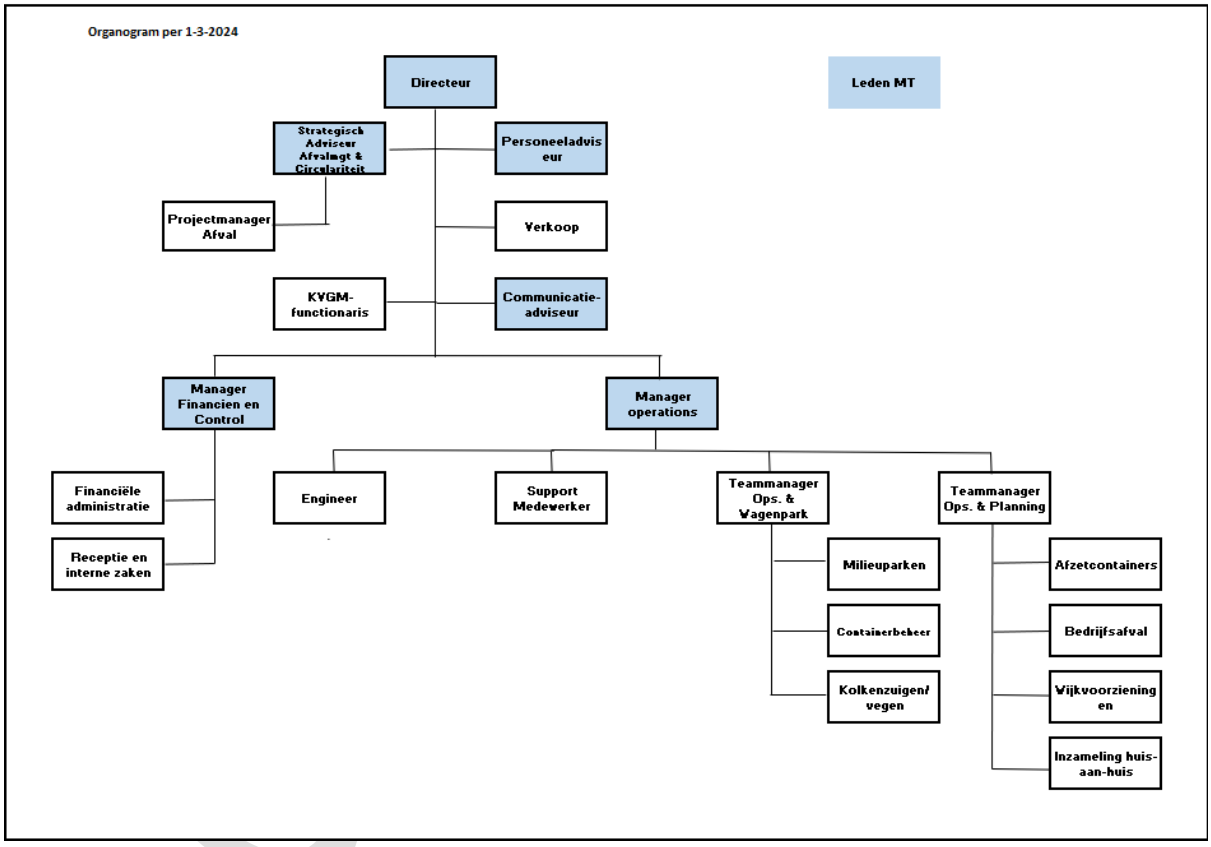

Het personeel van RD Maasland valt onder de werking van de CAO WSGO. Vanaf 1 januari 2020 hebben ambtenaren bij de overheid zoveel mogelijk dezelfde rechten en plichten als werknemers in het bedrijfsleven.

3.8 Verbonden Partijen

Voor de volgende deelnemende gemeenten is de Gemeenschappelijke Regeling RD Maasland een “verbonden partij” (naar de betekenis van het Besluit Begroting en Verantwoording: een organisatie waarin een gemeente een bestuurlijk en financieel belang heeft):

- Gemeente Leudal
- Gemeente Maasgouw
- Gemeente Roerdalen
- Gemeente Echt-Susteren

3.9 Rechtmatigheid

In het kader van de beheersing van het rechtmatig handelen zijn door het bestuur van RD Maasland de volgende verordeningen vastgesteld:

- Verordening ex artikel 212 van de gemeentewet “Financiële verordening Gemeenschappelijke Regeling Reinigingsdienst Maasland 2023”, betreffende de uitgangspunten voor het financiële beheer en de inrichting van de financiële organisatie van het openbaar lichaam.
- Verordening ex artikel 213 van de gemeentewet “Controleverordening Gemeenschappelijke Regeling Reinigingsdienst Maasland 2023, betreffende de controle op het financiële beheer en op de inrichting van de financiële organisatie van de gemeenschappelijke regeling.
- “Treasurystatuut van de gem. reg. Reinigingsdienst Maasland”, waarin de voorwaarden en bevoegdheden aangaande de geldstromen zijn vastgesteld.

Over het boekjaar 2022 is door de controlerend accountant een afkeurend oordeel betreffende de rechtmatigheid afgegeven omdat, naar oordeel van de accountant voor bepaalde inkopen niet in overeenstemming met de Europese aanbestedingsregels gehandeld is. De adviezen van de controlerend accountant zijn (gedurende 2023) opgevolgd en er zijn interne beheersingsmaatregelen getroffen om herhaling te voorkomen.

Vanaf 2023 neemt de controlerend accountant niet meer een oordeel over de (financiële) rechtmatigheid in zijn controleverklaring op. Overheidslichamen zijn in deze situatie zelf verantwoordelijk voor het opnemen van een rechtmatigheidsverantwoording in de jaarrekening. De controlerend accountant betrekt dan de rechtmatigheidsverantwoording in zijn oordeel over de getrouwheid van de jaarstukken.

RD Maasland heeft in dit kader in de jaarrekening 2023 voor het eerst een (goedkeurende) rechtmatigheidsverklaring afgegeven dat de verantwoorde baten en lasten alsmede de balansmutaties rechtmatig tot stand zijn gekomen binnen de daarvoor gestelde grens.

CONCEPT

3.10 Incidentele baten en lasten

Incidentele baten en lasten (x € 1.000)	2024	2025	2026	2027	2028
Incidentele lasten P1	0	0	0	0	0
Incidentele lasten P2	0	0	0	0	0
Incidentele lasten P3	0	0	0	0	0
Totale incidentele lasten P1-2-3	*0*	*0*	*0*	*0*	*0*
Incidentele baten P1	0	0	0	0	0
Incidentele baten P2	0	0	0	0	0
Incidentele baten P3	0	0	0	0	0
Totale incidentele baten P1-2-3	*0*	*0*	*0*	*0*	*0*
Geraamd saldo incidentele baten en lasten	**0**	**0**	**0**	**0**	**0**

In de ramingen vanaf 2024 wordt geen rekening gehouden met incidentele zaken.

CONCEPT

3.11 Overhead

In het Staatsblad nummer 101 is een Besluit van 5 maart 2016 geplaatst, waarin gemeenten onder meer een apart overzicht dienen op te nemen met betrekking tot de kosten van de overhead. Dit om de raad een beter inzicht te geven in de totale kosten van de overhead. Wettelijk is het voldoende om alleen het totaalbedrag aan overhead op te nemen. De definitie van het begrip overhead en de specificatie van de kostengroepen welke hiertoe behoren, zijn nauwkeurig beschreven in de notitie van juli 2016 van de commissie BBV. Verderop wordt een opsomming gegeven van de elementen. Door de Provincie Limburg wordt er zonder meer van uit gegaan dat dit verplichte overzicht ook betrekking heeft op de gemeenschappelijke regeling en wel vanaf het begrotingsjaar 2018. Hoewel specialisten in Nederland op dit gebied elkaar tegenspreken en het gros van de samenwerkingsverbanden in Nederland op het gebied van afvalinzameling geen gehoor geven aan dit Besluit, neemt RD Maasland in dit verslag toch een overzicht op met daarin de presentatie van de cijfers voor het jaar 2024.
Toch plaatst RD Maasland enkele kanttekeningen hierbij. Immers, de deelnemende gemeenten presenteren deze cijfers niet in hun eigen verslaglegging. De totale bijdrage voor de programma's wordt gebruikt voor de samenstelling van diverse heffingen. Deze methode zou ook worden toegepast indien de dienst zou worden uitbesteed. Bij de facturatie hiervan zal door de leverancier ook geen overhead apart zichtbaar worden gemaakt. Aangezien de afvalwerkzaamheden onderhevig zijn aan concurrentie is het niet bevorderlijk dergelijke detailinformatie openlijk te delen.

bedragen x €	**Baten 2025**	**Lasten 2025**	**Saldo 2025**
Programma 1	3.134.424	6.905.188	-3.770.764
Programma 2	312.806	793.213	-480.407
Programma 3	1.435.000	1.041.141	393.859
Totaal P 1-2-3	**4.882.230**	**8.739.543**	**-3.857.313**
Overhead	0	2.054.554	-2.054.554
VPB	0	1.409	-1.409
Bedrag onvoorzien	0	0	0
Saldo van baten en lasten	*4.882.230*	*11.086.220*	-6.203.990
Mutaties reserves	0	0	0
Dekking Peel en Maas desintegratie	0	0	0
Saldo na mutaties reserves	4.882.230	11.086.220	-6.203.990
Dekking gemeenten	6.203.990	0	6.203.990
(Geraamd) Resultaat	**11.086.221**	**11.086.220**	**0**

Uit deze tabel blijkt dat de overheadkosten in 2025 ruim € 2.055.000 bedragen, ofwel 21%.
Volgens "de Hoofdlijnen Vernieuwing Besluit Begroting en Verantwoording" d.d. juni 2015 (Paragraaf 2.5: Inzicht in overhead en kosten) is het landelijke percentage 25 à 50%. RD Maasland presteert daarmee dus ruimschoots beter dan dat gemiddelde.

CONCEPT

Als definitie voor Overhead wordt gehanteerd : alle kosten die samenhangen met de sturing en ondersteuning van de medewerkers in het primaire proces.

Dit houdt in dat de volgende kosten onder overhead vallen:

- Leidinggevenden primair proces behalve projectleiding;
- Financiën, toezicht en interne controle;
- P&O / HRM;
- Inkoop;
- Interne en externe communicatie behalve klachtencommunicatie en project;
- Juridische zaken;
- Bestuurszaken en –ondersteuning;
- Informatievoorziening en automatisering;
- Facilitaire zaken en kantoorruimte van de huisvesting, receptie, catering, gebouwenbeheerders, voor zover niet behorend tot de uitvoerende diensten;
- Kaderstellenden, adviseurs, archiefmedewerkers;
- Managementondersteuning primair proces.

CONCEPT

3.12 Doorschuif-btw

In 2003 zijn bij de invoering van het compensatiefonds onder meer de gemeenschappelijke regelingen in de gelegenheid gesteld een keuze te maken tussen de kostenplus-regeling of de transparantiemethode. Gezamenlijk is in het voortraject in 2002 besloten voor deze laatste wijze te opteren waarbij de betreffende (inkoop)btw van RD Maasland derhalve wordt doorgeschoven naar de deelnemers. Onderstaande tabel geeft de raming van de doorschuif-btw voor het jaar 2023 & 2024 per gemeente. Opgemerkt wordt dat de btw van de verwerkingskosten voor het huishoudelijke rest en gft afval als ook de verwerkingskosten voor veegvuil en kolkslib rechtstreeks via facturen in rekening wordt gebracht bij de deelnemers en daarom niet zijn opgenomen in de onderstaande cijfers. De verhoudingen qua aantal aansluitingen (gebaseerd op het containermanagementsysteem) per gemeente spelen een rol in de berekening. De qua hoogte wisselende bedragen voor de jaarlijkse investeringen hebben ook invloed op de doorschuif-btw. De fluctuatie als direct gevolg hiervan kan RD Maasland niet opvangen, immers de organisatie beschikt niet over middelen om hierin egaliserend te werken. Elke individuele gemeente zal derhalve intern maatregelen dienen te nemen om deze fluctuatie op te vangen.

Geraamde Doorschuif-btw	**2023**	**2024**	**2025**
(x € 1.000)	**Werkelijk**	**Raming**	**Raming**
Gemeente Leudal	344	342	373
Gemeente Maasgouw	240	236	261
Gemeente Roerdalen	124	80	128
Gemeente Echt-Susteren	45	76	75
TOTAAL DOORSCHUIF-BTW	**752**	**734**	**838**

CONCEPT

4. BIJLAGEN

- Bijlage 1 Meerjarenperspectief gemeentelijke bijdrage
- Bijlage 2 Diverse Kengetallen
- Bijlage 3 Staat van reserves en voorzieningen

CONCEPT

BIJLAGE 1 Meerjarenperspectief Gemeentelijke Bijdragen

BIJLAGE 1

Exclusief DVO OG-VEGEN

Gemeente	Geschatte aantal aansluitingen						Aandeel in €. Programma 1 incl.vpb lasten					
	Werkelijk 2023	Begroot 2024	Begroot 2025	Begroot 2026	Begroot 2027	Begroot 2028	Werkelijk 2023	Begroot 2024	Begroot 2025	Begroot 2026	Begroot 2027	Begroot 2028
Leudal	14.913	14.913	14.864	14.864	14.864	14.864	1.967.442	2.390.495	2.471.174	2.569.902	2.672.698	2.779.465
Maasgouw	10.396	10.396	10.423	10.423	10.423	10.423	1.365.638	1.666.437	1.732.847	1.802.078	1.874.161	1.949.029
Roerdalen	9.242	9.242	9.280	9.280	9.280	9.280	759.355	959.770	1.011.049	1.051.442	1.093.500	1.137.182
Echt-Susteren	8.350	8.350	8.350	8.350	8.350	8.350	356.616	387.402	386.151	401.578	417.641	434.325
TOTAAL	**42.901**	**42.901**	**42.917**	**42.917**	**42.917**	**42.917**	**4.449.051**	**5.404.104**	**5.601.220**	**5.825.000**	**6.058.000**	**6.300.000**

Gemeente	Gegarandeerde veeguren						Aandeel in €. Vegen Programma 2					
	Werkelijk 2023	Begroot 2024	Begroot 2025	Begroot 2026	Begroot 2027	Begroot 2028	Werkelijk 2023	Begroot 2024	Begroot 2025	Begroot 2026	Begroot 2027	Begroot 2028
Leudal	2.002	2.000	2.000	2.000	2.000	2.000	278.214	271.815	283.605	295.758	307.879	320.000
Maasgouw	1.300	1.300	1.300	1.300	1.300	1.300	181.371	176.680	184.343	192.242	200.121	208.000
TOTAAL	**3.302**	**3.300**	**3.300**	**3.300**	**3.300**	**3.300**	**459.585**	**448.495**	**467.948**	**488.000**	**508.000**	**528.000**

Gemeente	Geschatte aantal te ledigen kolken						Aandeel in €. Kolken Programma 2					
	Werkelijk 2023	Begroot 2024	Begroot 2025	Begroot 2026	Begroot 2027	Begroot 2028	Werkelijk 2023	Begroot 2024	Begroot 2025	Begroot 2026	Begroot 2027	Begroot 2028
Leudal	29.957	29.957	29.957	29.957	29.957	29.957	61.948	67.633	76.788	79.738	83.155	86.573
Maasgouw	22.640	22.640	22.640	22.640	22.640	22.640	46.817	51.114	58.033	60.262	62.845	65.427
TOTAAL	**52.597**	**52.597**	**52.597**	**52.597**	**52.597**	**52.597**	**108.765**	**118.747**	**134.821**	**140.000**	**146.000**	**152.000**

Gemeente	Geschatte aantal aansluitingen						Aandeel in €. Programma 3 minus vpb*					
	Werkelijk 2023	Begroot 2024	Begroot 2025	Begroot 2026	Begroot 2027	Begroot 2028	Werkelijk 2023	Begroot 2024	Begroot 2025	Begroot 2026	Begroot 2027	Begroot 2028
Leudal	14.913	14.913	14.864	14.864	14.864	14.864	-	0	0	0	0	0
Maasgouw	10.396	10.396	10.423	10.423	10.423	10.423	-	0	0	0	0	0
Roerdalen	9.242	9.242	9.280	9.280	9.280	9.280	-	0	0	0	0	0
TOTAAL	**34.551**	**34.551**	**34.567**	**34.567**	**34.567**	**34.567**	**0**	**0**	**0**	**0**	**0**	**0**

Toelichting meerjarenperspectief

Bovenstaand perspectief is gebaseerd op:

- de verwachtingen voor 2024;
- de cijfers van 2023;
- een stijging/indexering van de (contract)kosten met 4% per jaar vanaf 2025;

CONCEPT

BIJLAGE 2 Diverse Kengetallen

Kengetallen		getallen x €. 1.000 JAAR 2025	2026	2027	2028
Kengetal 1	**Het kengetal netto schuldquote en het kengetal netto schuldquote gecorrigeerd voor alle leningen worden vastgesteld als volgt:**				
	Vaststelling kengetal netto schuldquote en netto schuldquote gecorrigeerd voor alle leningen in %	**: (A+B+C-D-E-F-G) / H x 100% Alle programma's samen**			
A	Het totaal van de vaste schulden, genoemd in artikel 46 van het BBV.	5.227	4.946	4.726	4.501
B	Het totaal van de netto-vlottende schulden, genoemd in artikel 48 van het BBV.	750	750	750	500
C	Het totaal saldo van alle overlopende passiva, genoemd in artikel 49 van het BBV.	1.000	1.000	1.000	1.000
D1	Voor de netto schuldquote: Het totaal van de financiële vaste activa, genoemd in artikel 36, onderdelen d, e en f van het BBV.	0	0	0	0
D2	**Voor netto schuldquote gecorrigeerd voor alle leningen: Het totaal saldo van de financiële activa, bedoeld in artikel 36, onderdelen b, c, d, e en f van het BBV.**	0	0	0	0
E	Het totaal saldo van alle uitzettingen met een rentetypische looptijd korter dan 1 jaar, genoemd in artikel 39 van het BBV.	500	500	500	500
F	Het totaal saldo van alle liquide middelen, genoemd in artikel 40 van het BBV.	670	558	855	1.428
G	Het totaal saldo van alle overlopende activa, genoemd in artikel 40a van het BBV.	250	250	250	250
H	Het geraamde totaal saldo van de baten, genoemd in artikel 27 van het BBV.	11.086	11.530	11.992	12.472
Kengetal 2	**Het kengetal solvabiliteitsratio wordt berekend als volgt:**	**: (A/B) x 100% 2025**	**2026**	**2027**	**2028**
	Vaststelling kengetal solvabiliteitsratio in %	**Alle programma's samen**			
A	Het eigen vermogen, bedoeld in artikel 42, eerste lid van BBV, dat op de balans wordt opgenomen.	1.212	1.212	1.212	1.212
B	Het totaal aan alle passiva (vaste en vlottende passiva) die ingevolge artikel 37 respectievelijk 41, van het BBV, op de balans wordt opgenomen.	8.716	8.534	8.421	8.058

Kengetal 3	**Het kengetal structurele exploitatieruimte wordt berekend als volgt:**	**: ((B-A) + (D-C)) / E x 100%**			
		2025	**2026**	**2027**	**2028**
	Vaststelling kengetal structurele exploitatieruimte in %	**Alle programma's samen**			
A	Structurele lasten = het geraamde totaal van de lasten, bedoeld in artikel 27, onderdeel c, van het BBV minus het geraamde totaal van de incidentele baten per programma, bedoeld in artikel 28, onderdeel c , van het BBV.	11.086	11.530	11.992	12.472
B	Structurele baten = het geraamde totaal van de baten, bedoeld in artikel 27, onderdeel c, van het BBV minus het geraamde totaal van de incidentele lasten per programma, bedoeld in artikel 28, onderdeel c , van het BBV.	11.086	11.530	11.992	12.472
C	Het beoogde totaal van de structurele toevoegingen aan de reserves voor het overzicht, bedoeld in artikel 19, onderdeel d, van het BBV.	0	0	0	0
D	Het totaal van de structurele onttrekkingen aan de reserves voor het overzicht, bedoeld in artikel 28, onderdeel d, van het BBV.	0	0	0	0
E	Het geraamde totaal saldo van de baten, bedoeld in artikel 27, onderdeel c, van het BBV	11.086	11.530	11.992	12.472

Renterisico 2025 tm 2028		**Bedrag x €.1.000 2025**	**Bedrag x €.1.000 2026**	**Bedrag x €.1.000 2027**	**Bedrag x €.1.000 2028**
1/	Renteherzieningen op leningen o/g	0	0	0	0
2/	Betaalde aflossingen	727	781	720	725
3/	Renterisico (1+ 2)	727	781	720	725
4/	Begrotingstotaal jaar	11.086	11.530	11.992	12.472
5/ a	Het bij Min.Regeling vastgesteld %	20	20	20	20
5/ b	Regeling				
5/	Renterisiconorm (5a + 5b / 100) %	0,20	0,20	0,20	0,20
	Toets risiconorm	2.217	2.306	2.398	2.494
6/	**Ruimte (+) c.q. overschrijding (-)**	**1.490**	**1.525**	**1.678**	**1.770**

Kengetal 4								
EMU- saldo:								
Dit saldo (of wel het vorderingssaldo) is het financieringssaldo minus deelname aan bedrijven en inkomsten uit kredietverstrekkingen, uitgedrukt in geld, voor een overheid die lid is van de EMU (Economische en Monetaire Unie).								
		Omschrijving	**2023 Jaarcijfers x €. 1.000**	**2024 Raming x €. 1.000**	**2025 Raming x €. 1.000**	**2026 Raming x €. 1.000**	**2027 Raming x €. 1.000**	**2028 Raming x €. 1.000**
1.		Exploitatiesaldo vóór toevoeging aan c.q. onttrekking uit reserves (zie BBV, artikel 17c)	0	0	0	0	0	0
2.	+/+	Afschrijvingen ten laste van de exploitatie	821	866	891	964	920	936
3.	+/+	Bruto dotaties aan de post voorzieningen ten laste van de exploitatie	80	219	118	118	118	118
4.	-/-	Investeringen in (im)materiële vaste activa die op de balans worden geactiveerd	896	1.413	610	895	510	905
5.	+/+	Baten uit bijdragen van andere overheden, de Europese Unie en overigen, die niet op de exploitatie zijn verantwoord en niet al in mindering zijn gebracht bij post 4						
6.	+/+	Desinvesteringen in (im)materiële vaste activa: Baten uit desinvesteringen in (im)materiële vaste activa (tegen verkoopprijs), voor zover niet op exploitatie verantwoord						
7.	-/-	Aankoop van grond en uitgaven aan bouw-, woonrijp maken e.d. (alleen transacties met derden die niet op de exploitatie staan)						
8.	+/+	Baten bouwgrondexploitatie: Baten voorzover transacties niet op exploitatie verantwoord						
9.	-/-	Lasten op balanspost Voorzieningen voorzover deze met derden betreffen	0	5	5	5	5	5
10.	-/-	Lasten ivm transacties met derden, die niet via de onder post 1 genoemde exploitatie lopen, maar rechtstreeks ten laste van de reserves (inclusief fondsen en dergelijke) worden gebracht en die nog niet vallen onder één van de bovenstaande posten						
11.		Verkopen van effecten:						
a		Gaat u effecten verkopen (ja/nee)	nee	nee	nee	nee	nee	nee
b	-/-	Zo ja, wat is bij verkoop de verwachte boekwinst op de verkoop						
		BEREKEND EMU- SALDO RD Maasland	4	-332	394	182	523	144

Bovenstaande berekening is o.a. gebaseerd op de geprognotiseerde balans zoals opgenomen in paragraaf 2.7.

Kasgeldlimiet realisatie 2023 en begroting 2025 tm 2028		Bedragen x €.1.000				
		2023	2025	2026	2027	2028
1.Omvang begroting		10.064	11.086	11.530	11.992	12.472
Toegestaan kasgeldlimiet perc.	8,20%					
In bedragen		825	909	945	983	1.023
2.Omvang vlott.schuld < 1 jaar		1.887	750	750	750	500
3.Omvang vlott.middelen < 1 jaar		1.569	500	500	500	500
Toets kasgeld limiet						
4.Totaal (2-3) netto vlott.schuld		318	250	250	250	0
Ruimte onder kasgeldlimiet (1-4)		**507**	**659**	**695**	**733**	**1.023**
Opstelling per kwartaal						
1e kw						
2.Omvang vlott.schuld < 1 jaar		1.488	0	0	0	0
3.Omvang vlott.middelen < 1 jaar		1.629	500	500	500	500
4.Totaal (2-3) netto vlott.schuld		-141	-500	-500	-500	-500
Ruimte onder kasgeldlimiet (1-4)		**966**	**1.409**	**1.445**	**1.483**	**1.523**
2e kw						
2.Omvang vlott.schuld < 1 jaar		1.526	0	0	0	0
3.Omvang vlott.middelen < 1 jaar		3.026	500	500	500	500
4.Totaal (2-3) netto vlott.schuld		-1.500	-500	-500	-500	-500
Ruimte onder kasgeldlimiet (1-4)		**2.325**	**1.409**	**1.445**	**1.483**	**1.523**
3e kw						
2.Omvang vlott.schuld < 1 jaar		1.409	0	0	0	0
3.Omvang vlott.middelen < 1 jaar		1.857	500	500	500	500
4.Totaal (2-3) netto vlott.schuld		-448	-500	-500	-500	-500
Ruimte onder kasgeldlimiet (1-4)		**1.273**	**1.409**	**1.445**	**1.483**	**1.523**
4e kw						
2.Omvang vlott.schuld < 1 jaar		1.887	750	750	750	500
3.Omvang vlott.middelen < 1 jaar		1.569	500	500	500	500
4.Totaal (2-3) netto vlott.schuld		318	250	250	250	0
Ruimte onder kasgeldlimiet (1-4)		**507**	**659**	**695**	**733**	**1.023**

BIJLAGE 3 Staat van reserves en voorzieningen

Naam reserve / voorziening (x € 1.000)	Mini-mum	Maxi-mum	Boek waarde 01-01-2024 *	Mutaties 2024		Boek waarde 31-12-2024	Mutaties 2025		Boek waarde 31-12-2025	Mutaties 2026		Boek waarde 31-12-2026	Mutaties 2027		Boek waarde 31-12-2027
				Toev.	Onttr.		Toev.	Onttr.		Toev.	Onttr.		Toev.	Onttr.	
Alg. Reserve Overheidstaken	240	490	385	164		549			549			549			549
Alg. Reserve Zakelijk (P3)		500	254	10		264			264			264			264
Tot. Algemene Reserve		**955**	**639**	**174**		**813**			**813**			**813**			**813**
Vrijv Kap.last Mini's		352	214			214			214			214			214
Vrijv Kap.last Wagen		143	110			110			110			110			110
Eig Risico WIA		75	75			75			75			75			75
Tot. Bestem. Reserve			**399**			**399**			**399**			**399**			**399**
Voorz. Cafetaria			182	200	0	382	100	0	482	100	0	582	100	0	682
Voorz. Gebouw			90	18	18	90	18	63	45	18	18	45	18	11	52
Voorz. MP Mbr.			0			0			0			0			0
Voorz. Dub.Deb.			0			0			0			0			0
Tot. Voorzieningen			**272**	**218**	**18**	**472**	**118**	**63**	**527**	**118**	**18**	**627**	**118**	**11**	**734**
TOTAAL RES.&VOORZ.			**1.310**	**392**	**18**	**1.684**	**118**	**63**	**1.739**	**118**	**18**	**1.839**	**118**	**11**	**1.946**

* Uitgangspunt jaarrekening 31-12-2023 en de daarop volgende goedgekeurde begrotingen voor 2024, exclusief bestemming van het resultaat uit 2023.

CONCEPT

Managementsamenvatting Begroting 2025 RD Maasland

De inhoud van deze managementsamenvatting concentreert zich met name op een onderbouwing van de begrotingscijfers 2025 in vergelijking tot de gewijzigde begrotingscijfers 2024. Tevens wordt een cijfermatig inzicht gegeven in de programmarekeningen en de bijdragen van de afzonderlijke gemeenten.

Bij deze begroting is uitgegaan van de in de kadernota opgenomen financiële kaders:

- Alle in 2023 uitgevoerde diensten;
- Aanpassing inzamelfrequentie restafval; per 1-1-'22 reeds ingevoerd (en de resultaten uit de voorlopige analyse/ evaluatie);
- Aanpassing inzamelfrequentie PMD per 1-1-'22 reed ingevoerd (en de resultaten uit de voorlopige analyse/ evaluatie);
- Kosten flankerende maatregelen en extra communicatie; Nieuwe Beleid
- De kosten van de verwerking van ingezamelde afvalstromen op basis van de uitkomsten van de meest recente (Europese) aanbestedingen en de in 2023 ingezamelde hoeveelheden
- Twee wekelijkse Huis-aan-Huis inzameling PMD voor de gemeenten Leudal, Maasgouw en Roerdalen
- Personeelslasten conform vigerende CAO plus 4% indexatie.
- Prijsstijging inkopen individuele beoordeling per post (indien mogelijk) anders algemene indexatie van 4% .
- Handhaven poorttarief milieuparken €. 15,- per 0,5m3 (met name Grof restafval en Hout)
- Handhaven poorttarief milieuparken €. 7,50. Per 0,25m3
- Aanpassing poorttarief milieuparken voor Matrassen naar nihil.

Onderstaand een onderbouwing van de activiteiten van RD Maasland welke onderverdeeld worden in een drietal programma's.

Programma 1 - Huishoudelijk Afval

Het Programma Huishoudelijk Afval heeft betrekking op al het huishoudelijk afval dat in de aan de gemeenschappelijke regeling deelnemende gemeenten is ingezameld en verwerkt. De wijze waarop en de frequentie waarmee dit gebeurt, is vastgesteld door het bestuur van de GR. De uitvoeringskosten zijn op basis van het aantal huishoudens doorberekend naar de deelnemende gemeenten. Eventuele aanvullende diensten worden, zonder opslag voor winst en risico, direct in rekening gebracht bij de betreffende gemeente. De gemeente Echt-Susteren neemt deel aan de GR voor alleen het onderdeel Milieuparken, terwijl Roerdalen deelneemt voor de inzameling huis aan huis van rest, gft, en PMD.

De volgende tabellen geven inzicht in de (verwachte) kostprijs van deze producten / diensten.

Kostprijs (bijdragen gemeenten)

Bedragen in €	**Werkelijk 2023**	**Begroting 2024**	**Begroting 2025**
Inzameling restafval en GFT, huis-aan-huis	1.655.062	1.884.609	1.833.125
Inzameling via milieuparken	651.205	767.586	801.082
Inzameling via brengvoorzieningen in de wijk	813.418	903.879	1.140.153
Kosten Diftar	224.981	280.118	268.489
Containermanagement	371.118	452.157	398.165
Verwerking afval	435.682	230.878	192.685
Beleid en voorlichting	930.881	883.488	966.112
(Geraamd) Saldo van baten en lasten (1)	**5.082.384**	**5.402.715**	**5.599.811**
Aandeel reserves (2) (min-teken is onttrekking)	0	0	0
Aandeel VPB (3)	1.572	1.389	1.409
Dekking bijdrage gemeenten als voorschot	5.194.176	5.404.104	5.601.220
Dekking Peel en Maas (5)	*0*	*0*	*0*
Geraamde voorschotten gemeenten	*5.083.919*	*5.404.104*	*5.601.220*
(Geraamd) Resultaat (min-teken is tekort)	**110.257**	**0**	**0**
Verwerkingskosten hha rst-gft afval (4)	1.313.727	1.218.000	1.568.000
Totale inzameling incl.verwerking (1+2+3+4)	6.397.646	6.622.104	7.169.220

Programma 2 – Openbare Ruimte

Via de gemeenschappelijke regeling zijn de mechanische reiniging van verhardingen en de reiniging van straatkolken opgedragen aan RD Maasland. Het mechanisch vegen wordt daar waar mogelijk gecombineerd met het verwijderen van onkruiden. Deze werkzaamheden worden in overleg met de betreffende gemeente uitgevoerd.

Kostprijs (bijdragen gemeenten)

Bedragen in €	**Werkelijk 2023**	**Begroot 2024**	**Begroot 2025**
Kosten veegdienst	413.186	448.495	467.948
Kosten kolkendienst	124.019	118.747	134.821
(Geraamd) Saldo van baten en lasten	**537.205**	**567.242**	**602.769**
Aandeel reserves	0	0	0
Dekking bijdrage gemeenten	546.152	567.242	602.769
(Geraamd) Resultaat (min-teken is tekort)	**8.947**	**0**	**0**

Programma 3 – Zakelijke Dienstverlening

De zakelijke dienstverlening omvat de inzameling van bedrijfsafvalstoffen (KWDI-afval = Kantoor-, Winkel-, Diensten en Industrieel Afval), het vegen van bedrijfsterreinen en (eventueel) diensten ten behoeve van contractgemeenten. De oorsprong van deze dienstverlening is gelegen in het feit dat in het verleden bedrijfsafvalstoffen, van met name kleine bedrijven, tezamen met huishoudelijke afvalstoffen werden ingezameld.

Kostprijs (gesaldeerd als positief effect (= verlaging van) op gemeentelijke bijdrage

Bedragen in €	**Werkelijk 2023**	**Begroting 2024**	**Begroting 2025**
(Geraamd) Saldo van baten en lasten	**9.470**	**0**	**0**
Aandeel reserves	0	0	0
VPB (20% < 200.000)	0	0	0
Verlaging bijdrage gemeenten	0	0	0
(Geraamd) Resultaat (min-teken is tekort)	**9.470**	**0**	**0**

Onderstaande tabel geeft inzicht in de bijdragen van de afzonderlijke gemeenten over 2025.

Bedragen x €			Voorschot Programma 1 Huisvuil 2025	
Programma 1				
Leudal			2.471.174	
Maasgouw			1.732.847	
Roerdalen			1.011.049	
Echt-Susteren			386.151	
Totaal Programma 1			**5.601.220**	
Bedragen x €	Voorschot Programma 2 Vegen	Voorschot Programma 2 Kolken	Voorschot Progr. 2 2025	
Programma 2				
Leudal	283.605	76.788	360.393	
Maasgouw	184.343	58.033	242.376	
Totaal Programma 2	**467.948**	**134.821**	**602.769**	
Bedragen x €			Voorschot Progr. 3 Zakelijk 2025	
Programma 3				
Leudal			0	
Maasgouw			0	
Roerdalen			0	
Totaal Programma 3			**0**	
Bedragen x €			**Voorschot Alle programma's 2024**	**Voorschot Alle programma's 2025**
Leudal			2.729.943	2.831.567
Maasgouw			1.894.231	1.975.223
Roerdalen			959.770	1.011.049
Echt-Susteren			387.402	386.151
Tot. alle programma's			**5.971.346**	**6.203.990**

BEGROTING 2025 Totaal RD Maasland	Begroot 2024	Begroot 2025	*Verschillen ramingen 2024 en 2025*
OPBRENGSTEN			
Omzet Derden	2.591.000	2.671.800	Commerciele omzet geindexeerd met 4%. Nedvang opbrengst kilo's 2023 (incl corr vervuiling) * verwacht tarief.
Omzet Gemeenten	58.000	61.000	
DVO Leudal Maasgouw ondergr.	230.806	194.924	1-op1 doorbelasting van kosten.
Project Echt Susteren	137.394	132.903	Uurtarief geactualiseerd en uren cf nieuw contract Echt Susteren
Project Roerdalen vegen	137.394	132.903	inschatting gelijk aan Echt-Susteren
Afval doorberekening	1.250.104	1.613.000	1 op 1 doorberekening hha rst-gft-veegvuil-kolkslib, nieuw contract Attero werkt kostenverhogend (m.n. GFT)
	-	-	effect nieuw afvalbeleid werkt kostenverlagend
Interne doorberekeningen	1.931.900	1.943.600	* plus min
Bruto Omzet	6.336.598	6.750.130	
Uitbesteed	177.500	152.500	Met name minder inhuur veegwerk verwacht voor 2025.
Netto Omzet	**6.159.098**	**6.597.630**	
KOSTEN			
Salariskosten	3.255.179	3.529.297	Cao doorrekening van 2024, uitbreiding PMD personeel ivm zakkeninzameling Leudal, minus effect invoering zijladers.
Inhuur personeel/materieel	365.000	329.643	flexibele schil buitendienst, veegwerk en inhuur op kantoor.
DVO Leudal Maasgouw ondergr.	230.806	194.924	Obv nieuw gedetaileerd onderhouds en reinigingsplan 2025 geraamd. (onzekerheid t.a.v. DVL)
Project Echt Susteren	137.394	132.903	Uurtarief geactualiseerd en uren cf nieuw contract Echt Susteren
Project Roerdalen vegen	137.394	132.903	inschatting gelijk aan Echt-Susteren
Afvalverwerkingskosten	2.536.577	2.921.066	Negatief effect nieuwe aanbesteding REST/GFT + stromen MP in 2025 geactualiseerd obv tarieven 2024.
Wagenpark excl. afschr. en rente	946.277	1.012.627	indexering Onderhoudscontracten, stijging kosten brandstof (HVO diesel verplichting), verzekering, wegenbelasting
Afschr. en Rente wagenpark	465.749	503.847	reguliere vervangingen cf activastaat. Extra investering 2024 in 3 zijladers werkt door in 2025.
Overige exploitaitiekosten	1.416.250	1.519.160	met name indexatie en prijsstijgingen + PMD zakken ivm zakkeninzameling Leudal
Afschr. en Rente ov. expl.	487.708	462.421	reguliere vervangingen cf activastaat.
Voorzieningen	218.820	117.820	dotatie onderhoudsvoorziening conform onderhoudsplan + 100K dotatie in voorziening verlofsparen (2024: 200K)
Totale bedrijfskosten	**10.197.154**	**10.856.612**	
Interne doorberekeningen	1.931.901	1.943.600	* plus min
Totale kosten	**12.129.055**	**12.800.211**	
RESULTAAT voor reservering	**-5.969.957**	**-6.202.581**	
(lees bijdrage gemeenten)			
BESTEMMINGSRESERVES	-	-	
RESULTAAT na reservering (werkelijk)	**-5.969.957**	**-6.202.581**	
VPB P1 en P3	**-1.389**	**-1.409**	
	-	-	
BEGROOT BIJDRAGE GEMEENTEN	**-5.971.346**	**-6.203.990**	
OVERSCHOT/TEKORT	**0**	**0**	

Bovenstaande tabel geeft inzicht in de verschillen tussen de begrotingscijfers 2024 – 2025.

Aan College van Burgemeester en Wethouders
Gemeente Roerdalen
Postbus 6099
6077 ZH Sint Odiliënberg

uw kenmerk	**ons kenmerk**	**contactpersoon**
	2024/G032	Monique Heijnens
onderwerp	**datum**	**telefoon**
Voorlopige begroting 2025	9-4-2024	0475 - 447405

Geacht college,

Op 9 april 2024 hebben wij van het Dagelijks Bestuur van de Gemeenschappelijke Regeling (GR) RD Maasland de voorlopige begroting 2025 ontvangen.

Het Dagelijks Bestuur van de GR RD Maasland stelt de gemeenteraad in de gelegenheid om vóór 23 juni 2024 eventuele zienswijze(n) schriftelijk kenbaar te maken.

Het Dagelijks Bestuur zal vervolgens de voorlopige begroting 2025 in de vergadering van 10 juli aan het Algemeen Bestuur aanbieden ter vaststelling.

U wordt hierbij verzocht om ten aanzien van de voorliggende voorlopige begroting een inhoudelijk advies uit te brengen aan de gemeenteraad.

De gemeenteraad is voornemens om deze voorlopige begroting 2025 te behandelen in de raadsadviescommissie van 22 april en de raadsvergadering van 30 mei a.s.

Met vriendelijke groet,

De griffier,



M. Heijnens-Coenjaerts

Bijlage(n):
- Aanbiedingsbrief
- Voorlopige begroting 2025
- Managementsamenvatting Begroting 2025 RD Maasland

gemeente roerdalen

Brief aan de gemeenteraad

zaaknummer	uw kenmerk	contactpersoon
Z24-044063	2024/G032	Jack Munnecom
onderwerp	**datum**	**telefoon**
Advies zienswijze voorlopige programmabegroting 2025 RD Maasland	7 mei 2024	0475 - 538 888

Geachte leden van de gemeenteraad,

Op 9 april 2024 ontvingen wij van u het verzoek een advies af te geven over een eventuele zienswijze op de voorlopige programmabegroting 2025 met meerjarenraming 2026 – 2028 van RD Maasland.

De raden van de deelnemende gemeenten kunnen bij het dagelijks bestuur van de GR RD Maasland hun zienswijze over de voorlopige programmabegroting 2025 RD Maasland inclusief financiële doorkijk 2026-2028 kenbaar maken.

Daarnaast wordt de concept jaarrekening 2023 van RD Maasland ter kennisname aangeboden. Op 28 maart 2024 zijn de 'Algemene beleidsmatige en financiële kaders t.b.v. begroting 2025' verzonden aan de gemeenteraad. De begroting 2025 gaat uit van de kaders zoals die in de betreffende kadernota zijn beschreven.

Geen zienswijze begroting

Wij constateren dat RD Maasland, net als bij de vorige programmabegroting inclusief meerjarenraming, ondanks de forse inflatie en cao stijging erin is geslaagd om de (meerjarige) kostenstijging te beperken tot ongeveer 4%. Gezien deze inzet adviseren wij om ten aanzien van de programmabegroting 2025 en meerjarenraming 2026 – 2028 geen zienswijze in te dienen.

Toelichting programmabegroting 2025 en meerjarenraming 2026-2028

De RD Maasland gemeenten hebben als doel om het totaal aantal kilo's restafval per inwoner naar maximaal 100 kilogram te verlagen per eind 2023 en naar maximaal 80 kilogram per eind 2025. Hierom heeft er per 1 januari 2022 een beleidswijziging plaatsgevonden waardoor de manier van afval inzamelen op een aantal vlakken is gewijzigd. Doel hiervan is om de grote hoeveelheid GFT en keukenafval die in het restafval beland te verminderen en een zo groot mogelijk percentage van het ingezamelde afval her te gebruiken / te recyclen.

In de programmabegroting is rekening gehouden met een cao-ontwikkeling van 4%, alsook met een prijsindexering van 4% of anders daar waar nodig. Daarnaast is bij de opstelling van de begroting uitgegaan van onderstaande financiële kaders:

- Alle in 2023 uitgevoerde diensten;
- Aanpassing inzamelfrequentie restafval; per 1-1-'22 reeds ingevoerd (en de resultaten uit de voorlopige analyse/ evaluatie);
- Aanpassing inzamelfrequentie PMD per 1-1-'22 reed ingevoerd (en de resultaten uit de voorlopige analyse/ evaluatie);
- Kosten flankerende maatregelen en extra communicatie; Nieuwe Beleid
- De kosten van de verwerking van ingezamelde afvalstromen op basis van de uitkomsten van de meest recente (Europese) aanbestedingen en de in 2023 ingezamelde hoeveelheden
- Twee wekelijkse Huis-aan-Huis inzameling PMD voor de gemeenten Leudal, Maasgouw en Roerdalen
- Personeelslasten conform vigerende CAO plus 4% indexatie.
- Prijsstijging inkopen individuele beoordeling per post (indien mogelijk), anders algemene indexatie van 4% .
- Handhaven poorttarief milieuparken €. 15,- per 0,5m3 (met name Grof restafval en Hout)
- Handhaven poorttarief milieuparken €. 7,50. Per 0,25m3
- Aanpassing poorttarief milieuparken voor matrassen naar nihil. (Omwille van vergoeding UPV matrassen).

De totale bijdragen (voorschotten) van de deelnemende gemeenten nemen toe met € 232.644,- van € 5.971.346,- in 2024 naar € 6.203.990,- in 2025. De stijging wordt onder andere veroorzaakt door hogere salariskosten als gevolg van CAO ontwikkelingen en hogere verwerkingskosten voor rest- en gft afval als gevolg van een nieuwe aanbesteding.

Voor de gemeente Roerdalen neemt uiteindelijk de gemeentelijke bijdrage toe van € 959.770,- in 2024 naar € 1.011.049,- in 2025. Dit is een toename van € 51.279,-
In de onderstaande tabel zijn de gemeentelijke meerjarige bijdragen volgens de begroting 2025 van de Reinigingsdienst Maasland afgezet tegen de ramingen zoals opgenomen in de gemeentelijke meerjarenbegroting.

Gemeentelijke bijdrage 2025-2028	2024	2025	2026	2027	2028
Begroting RD Maasland	959.770	1.011.049	1.051.442	1.093.500	1.137.182
Begroting Roerdalen	959.770	998.113	1.038.073	1.079.632	1.079.632
Verschil	*0*	*-12.936*	*-13.369*	*-13.868*	*-57.550*

* Groene bedragen hebben een positief effect op de begroting, rode bedragen hebben een negatief effect op de begroting.

Toelichting concept jaarrekening 2023

De concept jaarrekening 2023 van de GR RD Maasland is door het AB besproken op 3 april 2024 en voor akkoord doorgestuurd naar de raden van de deelnemende gemeenten. De jaarstukken bestaan enerzijds uit het jaarverslag en anderzijds de jaarrekening. De jaarrekening wordt gecontroleerd door een externe accountant. De accountantscontrole is momenteel nog niet afgerond. Hierdoor ontbreekt in concept jaarrekening 2023 de controleverklaring.
Indien er geen bijzonderheden door de accountant worden geconstateerd zal de concept jaarrekening 2023 tijdens de vergadering op 10 juli 2024 door het AB worden vastgesteld. Aan de jaarrekening is wederom een management samenvatting toegevoegd welke als bijlage is bijgesloten.

Het jaarrekeningresultaat voor de gemeente Roerdalen sluit negatief, namelijk € 54k, zie bijlage 1 – Concept jaarrekening 2023 RD Maasland.
Het negatieve resultaat voor de gemeente Roerdalen heeft betrekking op programma 1 en bedraagt € 54.078,- Het negatieve resultaat wordt veroorzaakt doordat Roerdalen de exploitatie van het milieupark elders heeft ondergebracht (Attero) en derhalve niet meedeelt in het behaalde positieve exploitatieresultaat van de milieuparken. Voor de programma's 2 en 3 zijn er geen te verrekenen resultaten. Het door de gemeente Roerdalen nog te betalen bedrag van € 54.078,- is als betalingsverplichting opgenomen in de concept jaarrekening 2023.

Het boekjaar 2023 (concept jaarrekening 2023) is afgesloten met een positief resultaat van € 128.700,- Dit resultaat is als volgt tot stand gekomen en te specificeren;

Programma 1	Huishoudelijk afval	€ 110.300
Programma 2	Openbare ruimte	€ 8.900
Programma 3	Zakelijke dienstverlening	€ 9.500
	Totaal	**€ 128.700**

Het positieve resultaat ten opzichte van de begrotingswijziging is met name te wijten aan lager uitgevallen exploitatiekosten voor droge componenten, zoals PMD (inkoop PMD zakken), Glas en Textiel en de milieuparken.

Verwerking bijstellingen

De financiële gevolgen in de bijdrage van de gemeente Roerdalen aan de GR RD Maasland als gevolg van de programmabegroting 2025 met meerjarenraming 2026- 2028 worden in de gemeentelijke Kadernota 2025 en meerjarenbegroting 2025-2028 verwerkt.

Tot slot

Wij geven het AB van de GR RD Maasland mee aandacht te blijven hebben voor beheersingsmaatregelen om zodoende de gemeenschappelijke bijdragen in de toekomst te beperken.

Met vriendelijke groet,

Burgemeester en wethouders van Roerdalen,

De secretaris,	De burgemeester,
J.J.W.M. L'Ortije	mr. M.D. de Boer-Beerta

g r i f f i e

OPLEGVEL RAADSVOORSTEL

Raadsvergadering **:** 30 mei 2024

Agendapunt **:** **17**

Onderwerp **:** **Concept jaarrekening 2023, concept begrotingswijziging 2024-1, concept begroting 2025 en mjp 2026-2028 GR Omnibuzz**

Commissiebehandeling

Raadsadviescommissie **:** 22 april 2024

Fracties afwezig bij commissiebehandeling: n.v.t.

Advies commissie:

1. Onderwerp rijp voor behandeling in gemeenteraad	**Ja**
2. Wijze van agendering voor de raad	**Bespreekstuk**

Inhoudelijk commissieadvies:

Blijkens het raadsvoorstel stelt het raadspresidium de gemeenteraad voor:
- Kennis te nemen van de concept jaarrekening 2023;
- Kennis te nemen van het concept eerste wijziging begroting 2024-1 Gemeenschappelijke regeling (GR) Omnibuzz;
- Kennis te nemen van de concept begroting 2025 en meerjarenperspectief 2026-2028 Gemeenschapelijke regeling (GR) Omnibuzz.

De fracties van het CDA, Democraten Roerdalen, Ons Roerdalen, PvdA-GroenLinks en Roerstreek Lokaal! geven aan niet te overwegen een eigen zienswijze kenbaar te maken.

Bijzonderheden (indien van toepassing):

n.v.t.

gemeente roerdalen

Raadsvoorstel

Onderwerp:	Concept jaarrekening 2023, concept eerste wijziging begroting 2024-1, concept begroting 2025 en meerjarenperspectief 2026-2028 gemeenschappelijke regeling (GR) Omnibuzz
Indiener agendapunt:	Raadspresidium
Portefeuillehouder:	L. Vestjens
Contactpersoon:	Monique Heijnens, griffier
Bijlage(n):	• Aanbiedingsbrief GR Omnibuzz, gedateerd 4 april 2024; • Concept jaarrekening 2023 • Uitgangspuntennotitie begroting 2024-1 en 2025; • Concept eerste wijziging begroting 2024-1; • Concept begroting 2025 en meerjarenperspectief 2026-2028; • Brief aan B&W, gedateerd op 4 en aanvullend 5 april, verzoek om inhoudelijk advies.
Bijlage(n) ter inzage:	n.v.t.

Inleiding, aanleiding en doelstelling



De gemeente Roerdalen participeert in de GR Omnibuzz.
Bij brief van 4 april 2024 heeft het Dagelijks Bestuur van de GR Omnibuzz de concept jaarrekening, de uitgangspuntennotitie begroting 2024-1 en 2025, het concept eerste wijziging begroting 2024-1, de concept begroting 2025 en meerjarenperspectief 2026-2028 gemeenschappelijke regeling (GR) Omnibuzz voorgelegd aan de gemeenteraad. Het Dagelijks Bestuur stelt daarbij uw gemeenteraad in de gelegenheid om een of meerdere zienswijze(n) ten aanzien van de voorliggende stukken kenbaar te maken. Verzocht wordt om uiterlijk 27 juni 2024, aan het betreffende verzoek te voldoen, zodat het Algemeen Bestuur hierover op 3 juli 2024 kan besluiten.
Alvorens de gemeenteraad besluit tot het al dan niet kenbaar maken van een of meerdere zienswijze(n) is het college van burgemeester en wethouders verzocht om een inhoudelijk advies uit te brengen over de concept jaarrekening, de uitgangspuntennotitie begroting 2024-1 en 2025, het concept eerste wijziging begroting 2024-1, de concept begroting 2025 en meerjarenperspectief 2026-2028 gemeenschappelijke regeling (GR) Omnibuzz.

Bevoegdheid

De onderhavige bevoegd- en verantwoordelijkheid om zienswijze(n) in te dienen vloeit voort uit de Wet gemeenschappelijke regelingen (WGR) en het bepaalde in artikel 19 en artikel 20 van de GR Omnibuzz.

Reden besluit

Het besluit geeft invulling aan de wettelijke bevoegdheid om als gemeenteraad, ten aanzien van het voorgelegde concept jaarrekening 2023, het voorgelegde concept eerste wijziging begroting 2024-1, de concept begroting 2025 en meerjarenperspectief 2026-2028 gemeenschappelijke regeling (GR) Omnibuzz aan het Algemeen Bestuur van de GR al dan niet zienswijzen kenbaar te maken.

Gevraagd besluit

- Kennis te nemen van de concept jaarrekening 2023;
- Kennis te nemen van het concept eerste wijziging begroting 2024-1 Gemeenschappelijke regeling (GR) Omnibuzz;
- Kennis te nemen van de concept begroting 2025 en meerjarenperspectief 2026-2028 Gemeenschappelijke regeling (GR) Omnibuzz.

Het concept besluit zal mogelijk nog worden gecompleteerd met een of meerdere zienswijze(n), zo het college van burgemeester en wethouders de gemeenteraad daartoe adviseert.

Risico's

Indien u geen opmerkingen over de voorliggende concept jaarrekening 2023, concept begrotingswijziging 2024-1 en concept begroting 2025 en meerjarenperspectief 2026-2028 heeft en het college van burgemeester en wethouders geen aanleiding ziet te adviseren om een of meerdere zienswijze(n) kenbaar te maken, kunt u volstaan met kennis hiervan te nemen.
Mocht u het daarentegen niet eens zijn met het bij de raadsbehandeling voorliggende concept besluit, dan kunt u middels het indienen van een amendement voorstellen het voorliggende concept besluit te wijzigen.



Toelichting

De GR Omnibuzz is een van de gemeenschappelijke regelingen waaraan de gemeente Roerdalen deelneemt.
Voor wat betreft het concept eerste wijziging begroting 2024-1 en de concept begroting 2025 en meerjarenperspectief 2026-2028 is in artikel 19 van de GR geregeld dat het Dagelijks Bestuur deze bescheiden, voordat zij aan het Algemeen Bestuur wordt aangeboden, toezendt aan de raden van de deelnemende gemeenten om eventuele zienswijze(n) kenbaar te maken.
Voor wat betreft het concept jaarrekening 2023 is in artikel 20 van de GR geregeld dat het Dagelijks Bestuur deze, voordat ze aan het Algemeen Bestuur wordt aangeboden, toezendt aan de raden van de deelnemende gemeenten om eventuele zienswijze(n) kenbaar te maken.
De gemeenteraad wordt hierbij verzocht om uiterlijk 27 juni 2024 zienswijze(n) kenbaar te maken.
Het college van burgemeester en wethouders is verzocht om een advies uit te brengen over het voorgelegde concept jaarrekening 2023, het concept eerste wijziging begroting 2024-1 en de voorgelegde concept begroting 2025 en meerjarenperspectief 2026-2028. Er wordt van uitgegaan dat het college in ieder geval vóór de raadsbehandeling een advies aan de raad zal afgegeven.

Middelen

Het onderhavige voorstel, in het kader van de zienswijzeprocedure, heeft als zodanig geen begrotingstechnische invloed. Het besluit van het Algemeen Bestuur van de GR Omnibuzz over de voorliggende jaarrekening 2023, begrotingswijziging 2024-1, de concept begroting 2025 en meerjarenperspectief 2026-2028 kan dat daarentegen wel hebben. Uiteraard is dat afhankelijk van het door het Algemeen Bestuur te nemen besluit.

Planning en uitvoering

n.v.t.

Evaluatie

n.v.t.

Communicatie en participatie

n.v.t.

St. Odiliënberg, 8 april 2024

Raadspresidium gemeente Roerdalen,

De griffier, De burgemeester,

mr. M. Heijnens-Coenjaerts mr. M.D. de Boer-Beerta





Raadsbesluit Jaar 2024/05/30/17

Onderwerp: Concept jaarrekening 2023, concept eerste wijziging begroting 2024-1, concept begroting 2025 en meerjarenperspectief 2026-2028 Gemeenschappelijke regeling (GR) Omnibuzz

De raad van de gemeente Roerdalen heeft;

gezien het voorstel van het raadspresidium van 8 april 2024,

gelet op de Wet gemeenschappelijke regelingen,

gelet op artikel 19 en 20 van de gemeenschappelijke regeling Omnibuzz,

gelet op het advies van het college van burgemeester en wethouders van 23 april 2024,

het volgende besluit genomen:

Besluit:

- Kennis te nemen van de concept jaarrekening 2023;
- Kennis te nemen van het concept eerste wijziging begroting 2024-1 Gemeenschappelijke regeling (GR) Omnibuzz;
- Kennis te nemen van de concept begroting 2025 en meerjarenperspectief 2026-2028 Gemeenschappelijke regeling (GR) Omnibuzz.

Aldus vastgesteld in de raadsvergadering van 30-5-2024.

De gemeenteraad van Roerdalen,

De griffier, De voorzitter,

mr. M. Heijnens-Coenjaerts mr. M.D. de Boer-Beerta

Aan: Gemeenteraad
T.a.v. de Griffie

Sittard, 4 april 2024

Onderwerp: Concept Jaarrekening 2023.
Uitgangspuntennotitie begroting 2024-1 en 2025.
Concept eerste wijziging begroting 2024-1.
Concept begroting 2025 & meerjarenperspectief 2026-2028.

Geachte dames en heren,

Met genoegen bieden wij u, namens het dagelijks bestuur, bovengenoemde financiële stukken aan met betrekking tot de Gemeenschappelijke Regeling Omnibuzz. In deze brief geven wij een korte inhoudelijke toelichting hierop.

Concept jaarrekening 2023
In de jaarrekening inclusief jaarverslag blikken wij terug op het afgelopen jaar 2023. In dit jaar hebben wij kunnen constateren dat de vervoersvraag - na de periode van COVID-19 en de nasleep hiervan – zich op totaalniveau gestabiliseerd heeft tot circa 80% van het niveau vóór COVID-19. Op gemeenteniveau zijn de verschillen in de ontwikkeling van het vervoer echter zeer groot. Voor de meerderheid van de gemeenten geldt echter dat zij (ruim) binnen de begroting 2023-2 zijn gebleven. Voor een zestal deelnemers geldt dit niet, bij deze gemeenten is sprake van een overschrijding.

In bijgaande figuur wordt de ontwikkeling van het vervoer in de afgelopen 5 jaren grafisch weergegeven. Deze grijze lijn betreft het aantal ritten in het ‘normale’ pre-COVID jaar 2019. De blauwe lijn geeft 2020 weer, waarin duidelijk de extreme terugval in vervoer naar aanleiding van de eerste golf is te zien. De rode en paarse lijn laten de ontwikkeling van de vervoersvraag in 2021 respectievelijk 2022 zien. De groene lijn tenslotte laat de ontwikkeling van het vervoer in 2023 zien. Het is duidelijk te zien dat deze nog onder het niveau van 2019 ligt. Ook is te zien dat de vervoersvraag is gestegen ten opzichte van 2022 en de trend zich lijkt te hebben gestabiliseerd op totaalniveau. In het laatste kwartaal is een lichte stijging waarneembaar.

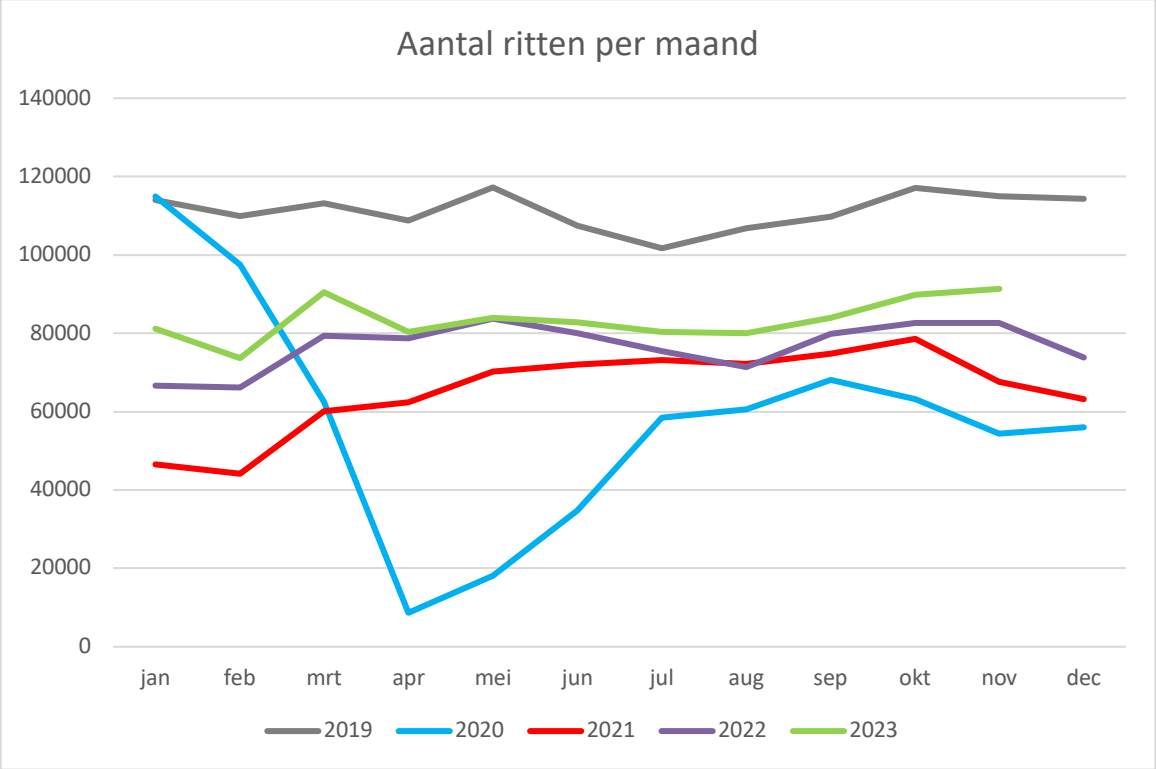

Een lagere vervoersvraag betekent echter niet dat de vervoerskosten 1-op-1 lager uitvallen. De vervoerders hebben - toen ze inschreven bij de aanbesteding - hun capaciteit (personeel en voertuigen) afgestemd op een - op basis van historische data - verwacht vervoersvolume. Naar aanleiding van COVID-19 en de nasleep hiervan (lees: de structureel lagere vervoersvraag) hebben wij met de vervoerders aanvullende continuïteitsafspraken gemaakt, die zijn vastgelegd in een addendum. In de basis raamovereenkomst was reeds een tarief correctie tabel opgenomen voor het geval de vraag zou dalen tot 80% van het ingeschatte vervoer. In het addendum met de vervoerders zijn deze tabellen doorgetrokken tot een vraagniveau van 40%. Dit betekent dus dat de vervoerders een compensatie krijgen in het tarief voor de structureel lagere vervoersvraag, het zogenaamde flexibele tarief.

Voor 2023 hadden wij in de begrotingswijziging 2023-2 het vervoersvolume vanwege de lagere vervoersvraag reeds naar beneden bijgesteld met 7,5% ten opzichte van 2019. Gecombineerd met een correctie op de historisch hoge NEA-index (13,7% in de begrotingswijziging in plaats van 3,5% in de eerste begroting 2023) was de begroting met € 0,3 mln. naar beneden bijgesteld. In de praktijk is het vervoer op totaalniveau nog lager uitgevallen, waardoor wij in de voorliggende jaarrekening over 2023 een onderschrijding (ten opzichte van de begrotingswijziging 2023-2) van het vervoer hebben gerealiseerd van € 1,5 mln. Ook op de indirecte vervoerskosten en overhead hebben wij € 0,5 mln. minder kosten gerealiseerd, waardoor de jaarrekening 2023 wordt afgesloten met een positief resultaat van ruim € 2,0 mln. Dit is inclusief het GGZ vervoer dat wij in 2023 hebben uitgevoerd voor de gemeenten Roermond en Nederweert. Voor dit GGZ vervoer wordt separate

administratie gevoerd en deze wordt ook afzonderlijk met de betreffende gemeenten afgerekend.

In het voorstel winstbestemming wordt voorgesteld om het positieve jaarrekening resultaat over 2023 ad € 2.069.855 als volgt te bestemmen:

- € 1.994.855 uitbetaling aan de deelnemende gemeenten (voor zover op gemeenteniveau een positief resultaat is gerealiseerd);
- € 75.000 dotatie aan de bestemmingsreserve Data-analyse.

Omnibuzz beschikt over een schat aan (reis-)data. De afgelopen periode hebben wij gemerkt dat wij in toenemende mate vragen krijgen van gemeenten waarbij data analyse onmisbaar is. We hebben hiervoor echter beperkte expertise in huis. Door hier aan de voorkant in te investeren zullen wij in staat zijn om ook ons voorspellend vermogen te vergroten en gemeenten adequater te kunnen adviseren.

Uitgangspuntennotitie begroting 2024-1 en 2025

De uitgangspuntennotitie biedt het beleidsmatig en financieel kader voor de begrotingen 2024-1 en 2025 en het meerjarenperspectief 2026-2028. De financiële uitgangspunten zijn op 20 december 2023 door het algemeen bestuur vastgesteld. De notitie is gebaseerd op het 'Bedrijfsplan Doelgroepenvervoer' van Omnibuzz. Op basis van de missie en visie, een terugblik en evaluatie op en van reeds gerealiseerde zaken alsmede een omgevingsanalyse, legt Omnibuzz in dit document vast wat in de periode 2024 en volgende de te realiseren doelstellingen zijn. Hiermee wordt invulling gegeven aan artikel 34 b van de wet GR.

Concept begroting 2024-1 en concept begroting 2025 & meerjarenperspectief 2026-2028

Op basis van de door het algemeen bestuur vastgestelde financiële uitgangspunten zijn de voorliggende begrotingen opgesteld. In de eerste begrotingswijziging 2024-1 zijn de geactualiseerde inzichten met betrekking tot de eerste begroting 2024 verwerkt. Dit betreft zowel voortschrijdend inzicht met betrekking tot de invulling van beleid als ook aanpassing van financiële parameters die inmiddels veranderd zijn. Zo hebben wij de gewijzigde vervoersvraag op gemeenteniveau geactualiseerd in de begrotingen. Dit betekent dat (op totaalniveau) de begrotingen aanzienlijk naar beneden zijn bijgesteld. We verwachten hiermee de begrotingen meer in lijn te hebben gebracht met de werkelijke vervoersvraag op gemeenteniveau, zodat er geen grote afrekeningen meer hoeven plaats te vinden na afsluiting van het boekjaar.
In de voorliggende begrotingen is ook het GGZ-vervoer verwerkt dat wij voor de gemeenten Roermond en Nederweert verzorgen en vanaf augustus 2024 ook het leerlingenvervoer voor de gemeenten Echt-Susteren, Maasgouw, Roerdalen, Roermond, Weert en Nederweert.

Begroting 2024-1

Ten opzichte van de vorige begroting 2024 vallen de totale kosten voor het WMO vervoer € 1,5 mln. lager uit. Deze daling kan worden uitgesplitst naar de directe

vervoerskosten alsmede de indirecte vervoerskosten en overhead.

Directe vervoerskosten 2024-1

- Het vervoerstarief is conform de contractuele afspraken geïndexeerd met de NEA-index voor 2024 die is vastgesteld op 3,4%. In de eerste begroting 2024 was 3,5% ingerekend (NEA-index 2022). Per saldo heeft dit dus geleid tot een marginale kostendaling van 0,1%
- Gezien het grillige en onvoorspelbare karakter van de vervoersvraag in de afgelopen jaren hebben wij het vervoersvolume in de eerste begroting 2024 gebaseerd op het gerealiseerde vervoer in 2019 (pré COVID-19), en hier een afslag op toegepast van 5%. De stabilisering van het vervoer vanaf 2023 en de grote verschillen op gemeenteniveau vormen echter aanleiding om weer aansluiting te zoeken bij het oorspronkelijke uitgangspunt voor het bepalen van het vervoersvolume voor de begrotingswijziging 2024-1: namelijk het vervoer te baseren op de realisatie op gemeenteniveau in het jaar ervoor, 2023. Vanaf de begrotingswijziging 2024-1 zal de inschatting van de vervoersvraag dus beter aansluiten op de actualiteit. Voor de meeste gemeenten heeft dit geleid tot een neerwaartse aanpassing van de begroting voor de directe vervoerskosten, voor een zestal gemeenten echter tot een stijging die varieert van marginaal tot substantieel. Op totaalniveau bedraagt de verlaging € 2,8 mln. In het gehanteerde vervoerstarief is rekening gehouden met het flexibele tarief, zoals toegelicht op pagina 2.
- In de begroting 2024-1 is een generiek opslagpercentage van 5% toegepast op het gerealiseerde vervoersvolume van het voorgaande jaar om een stijging in het vervoersvolume op te vangen. De individuele gemeenten hebben de mogelijkheid gekregen om naar wens een ander % toe te passen, dan wel geen opslag toe te passen. Voor de begroting 2024-1 heeft geen van de 30 gemeenten aangegeven hiervan te willen afwijken. Het effect van de opslag bedraagt op totaalniveau ca. € 1 mln.
- Bovenstaande effecten leiden gezamenlijk tot een verlaging van de begroting op totaalniveau van € 1,8 mln.

Kosten 2024-1 indirecte vervoerskosten en overhead

De indirecte vervoerskosten laten een stijging zien van € 255.000 ten opzichte van de eerste begroting 2024. Deze stijging is grotendeels toe te schrijven aan de cao verhogingen per 1 januari en 1 oktober 2024, waardoor de loonkosten van de medewerkers van ritreservering en de klantenservice op jaarbasis met 5,08% stijgen, terwijl met 2% rekening was gehouden. Daarnaast zijn noodzakelijke aanpassingen in de telefooncentrale, aanpassingen in systeem- en rapportagemodules en beheer en onderhoud van MijnOmnibuzz ingerekend.
Ook de overheadkosten stijgen als gevolg van deze gemaakte cao-afspraken. Tevens leiden prijsstijgingen van diverse leveranciers, de noodzakelijke vernieuwing van de website en verplichtingen uit hoofde van archiefbeheer tot hogere overheadkosten. Verdere kostenstijgingen hebben wij voor een deel kunnen opvangen door bijvoorbeeld lagere reiskosten woon-werk en print en kopieerkosten. Per saldo laten de overhead kosten een stijging zien van € 82.000.

Het overhead percentage voor de begrotingswijziging 2024-1bedraagt, conform de

gemeentelijke IV-3 maatstaven 10,0% en bevindt zich hiermee ruim binnen de bandbreedtes van gemeentelijke organisaties. Voor de toekomstige begrotingen zullen wij de ontwikkeling van dit percentage nauwlettend in de gaten en stabiel houden.

Begroting 2025 e.v.

De begroting voor 2025 wordt met een bedrag van € 2,1 mln. verlaagd.
Voor de begroting 2025 geldt in zijn algemeenheid hetzelfde als voor de begrotingswijziging 2024-1: In de vorige meerjarenbegroting was voor 2025 uitgegaan van het gerealiseerde vervoersvolume in 2019, verminderd met een afslag van 2,5%. Voor de jaren 2026 e.v. werd ook uitgegaan van de realisatie 2019, echter zonder afslag. De eerder in deze brief genoemde lagere vervoersvraag, stabilisering van het vervoer vanaf 2023 én de grote verschillen op gemeenteniveau hebben er toe geleid om weer aansluiting te zoeken bij het oorspronkelijke uitgangspunt voor het bepalen van het vervoersvolume voor 2025: namelijk het vervoer te baseren op een actuele basis: het begrote vervoersvolume voor 2024, dat gebaseerd is op de realisatie 2023, verhoogd met een opslag van 2,5%. Voor de meeste gemeenten heeft dit geresulteerd in een verlaging van de begroting voor de directe vervoerskosten, op totaalniveau bedraagt de verlaging € 2,4 mln. In het gehanteerde vervoerstarief is rekening gehouden met het flexibele tarief, zoals toegelicht op pagina 2. Voor 2025 is conform de vastgestelde financiële uitgangspunten de NEA-index van 2023 ingerekend á 3,4% .
De indirecte vervoerskosten en de overheadkosten stijgen ten opzichte van het jaar 2025 uit de vorige meerjarenbegroting met respectievelijk € 216.000 en € 59.000, onder andere als gevolg van het doorwerken van de cao-verhoging in 2024 en indexaties van leveranciers en verplichte evaluatie van de gemeenschappelijke regeling in 2025.

Ten slotte

Wij geven u met deze documenten een goed inzicht in de missie, visie, doelstellingen en hiervoor benodigde middelen op korte en middellange termijn, alsmede de realisatie van onze doelstellingen in 2023.
Wij wensen u veel leesplezier en nodigen u uit uw zienswijze op de voorliggende stukken te geven. Deze kunt u indienen binnen een termijn van twaalf weken, de wettelijke deadline hiervoor is **27 juni 2024.** Indien mogelijk ontvangen wij uw reactie eerder dan deze datum. De behandeling van de stukken in het algemeen bestuur staat geagendeerd voor 3 juli 2024.

Ten slotte attenderen wij u er op dat Omnibuzz op 18 april aanstaande om 19.00 uur een digitale informatiebijeenkomst organiseert voor raadsleden over deze onderwerpen. De uitnodiging hiervoor is aan de griffies verstuurd.

Mr. G.M.F. Vreuls	V.G.J. Zwijnenberg
Directeur	Voorzitter

omnibuzz

MAATWERK IN VERVOER

Jaarverslag

2023









Inhoud

1. Voorwoord 3
2. Omnibuzz 6
3. Ontwikkelingen Omnibuzz in 2023 8
4. Het kantelen van vervoer en het gebruik van OV stimuleren 10
5. Efficiënter organiseren van doelgroepenvervoer 14
6. Omnibuzz als slimme organisatie 18
7. Omnibuzz in cijfers 28
8. Overlegstructuren 36
9. Personeel 42
10. Communicatie 44
11. Programmaverantwoording 48
12. Balans 62
13. De programmarekening 76
14. Overige gegevens 84
15. Rechtmatigheidsverklaring 86
17. Bijlagen 94

Vormgeving: bartistiek Design
Foto's: De Fotovakvrouw

1. Voorwoord

Bijgevoegd treft u het jaarverslag 2023 aan met als onderdeel hiervan de jaarrekening 2023.

Geconstateerd kan worden dat het vervoer in 2023 nog steeds gevolgen ondervindt van COVID-19. Het volume van het vervoer is op totaalniveau nog niet op het niveau van de productiecijfers van 2019. Opmerkelijk is dat er een gestage, zij het voorzichtige, groei waarneembaar is waarbij een aantal gemeenten wel al de productiecijfers realiseren van 2019.

Veel aandacht is geschonken aan (de gevolgen van) het chauffeurstekort. Als organisatie heeft Omnibuzz hier relatief weinig last van; het zijn de taxibedrijven die in de uitvoering problemen hiervan ondervinden. Er moet veel moeite gedaan worden om voldoende personeel te vinden en te binden. Het succes hiervan is afhankelijk per bedrijf en regio. Alle bedrijven voldoen aan de gestelde voorwaarden en passen de cao juist toe. Het blijft echter lastig personeel te vinden in bepaalde regio's. De gevolgen van dit chauffeurstekort ervaren met name onze klanten. Bij te weinig chauffeurs is het een uitdaging alle ritten tijdig uit te voeren. Om de kwaliteit voor de klanten op een hoog peil te houden, is gewerkt aan het verder vormgeven van vraagspreiding. Wij hebben onze klanten bij het boeken van een rit gevraagd of ze, op zeer drukke tijden, 15 minuten vroeger/later willen reizen. Door het toepassen hiervan hebben de vervoerders veel lucht gekregen en zijn onze klanten op tijd gekomen. Niet alleen de klanten hebben hier voordeel van, ook de vervoerders hebben minder last van de malussen die worden opgelegd bij een foutieve rituitvoering. Daarnaast betekent het ook minder druk op het callcenter, aangezien minder klanten vragen waar hun taxi blijft. Deze inspanningen hebben ertoe geleid dat de klanten de dienstverlening waarderen met een 8,3 als rapportcijfer.

In 2023 is een belangrijke stap gezet in de realisatie van de door gemeenten vastgestelde visie. Zes gemeenten in Midden-Limburg hebben gevraagd of Omnibuzz het leerlingenvervoer vanaf augustus 2024 wil gaan organiseren. Gedurende 2023 is intensief gewerkt aan het uitwerken van dit verzoek en is de aanbesteding gestart. In 2022 hebben opdrachtgevers in het doelgroepenvervoer een nieuwe vereniging opgericht; de Vereniging voor Doelgroepenvervoer Nederland (VDVN). Ook Omnibuzz maakt hier deel van uit. In 2023 heeft de organisatie echt vorm gekregen en is sterk ingezet op onder andere kennisdeling over zero-emissie en de (on)mogelijkheden om dit doel te bereiken. Daarnaast fungeert de VDVN als gesprekspartner voor de ministeries en de brancheorganisaties. De gesprekken worden onder andere gevoerd op de gebieden van leerlingenvervoer en publieke mobiliteit.

De samenwerking met Arriva en de Provincie Limburg heeft in het afgelopen jaar geresulteerd in een gezamenlijk actieplan 'Iedereen mobiel'. Een van de onderwerpen in dit plan is de verdere promotie van de Voor Elkaar Pas. Momenteel loopt hierover een pilot die wij samen met Arriva uitvoeren.

Het doel van Omnibuzz is ervoor te zorgen dat inwoners zoveel mogelijk hun vervoerbehoefte op eigen kracht kunnen realiseren, waarbij het beheersbaar houden van de begrotingen van zowel de Provincie Limburg als de gemeenten voorop staat.

U gaat het jaarverslag 2023 lezen. Dit jaarverslag vindt u ook op www.omnibuzz.nl.

Wij nodigen u van harte uit een kijkje te nemen op onze website die sinds oktober 2021 voldoet aan de geldende landelijke toegankelijkheidseisen en voor iedereen toegankelijk is.

Met vriendelijke groeten,

Mr. G.M.F. Vreuls
Directeur Omnibuzz

V.G.J. Zwijnenberg
Voorzitter algemeen bestuur









2 Over Omnibuzz

2. Omnibuzz

Omnibuzz is een Gemeenschappelijke Regeling die verantwoordelijk is voor hoofdzakelijk de uitvoering van het vraagafhankelijk vervoer in het kader van de Wet Maatschappelijke Ondersteuning (Wmo) voor 30 Limburgse gemeenten. De bijna 39.500 klanten zijn inwoners die van hun gemeente een indicatie voor ons vervoer hebben gekregen. De dienstverlening is gericht op optimalisatie van het vervoer voor zowel de reizigers als de deelnemende gemeenten. Omnibuzz voert tevens in een aantal gemeenten ander kleinschalig vervoer uit in opdracht van die gemeente(n).

2.1 Kernwaarden

Omnibuzz heeft in haar bedrijfsplan een aantal kernwaarden geformuleerd:

- Klantgericht en betrouwbaar.
- Kostenefficiënt en duurzaam.
- Innovatief en flexibel.
- Kwaliteit en deskundigheid.
- Integriteit.

2.2 Missie

Onze missie luidt:

> “Goed, veilig, betrouwbaar en betaalbaar doelgroepenvervoer voor nu en later.”

Uit onze missie blijkt een sterke focus op duurzaam en kwalitatief hoogwaardig vervoer. Het doel van Omnibuzz is de beste service op het gebied van (aangepast) vervoer te bieden.

Omnibuzz zorgt dat klanten - vooral diegenen die daarbij ondersteuning nodig hebben - optimaal gebruik kunnen maken van het vervoer en daardoor kunnen blijven participeren.

Wij blijven voortdurend optimaliseren en ontwikkelen zodat het vervoer, ondanks groeiende uitdagingen, beheersbaar blijft voor de gemeenten.

Wij zetten daarvoor in op het efficiënt organiseren van vervoer en het activeren van de eigen kracht van onze klanten door het gebruik van andere vervoersoplossingen. Daarbij gaan wij uit van drie pijlers:

1. Het kantelen van vervoer en het gebruik van OV stimuleren.
2. Het efficiënter organiseren van doelgroepenvervoer.
3. Omnibuzz als slimme organisatie.

3 Ontwikkelingen Omnibuzz in 2023

3. Ontwikkelingen Omnibuzz in 2023

Ook in 2022 is de impact van COVID-19 op het vervoersvolume voelbaar geweest voor Omnibuzz. Er is zeker sprake van een toename, maar het vervoersvolume lag nog 31,9% lager in vergelijking met 2019 (gesteld als vergelijkingsjaar). In 2020 en 2021 was het vervoersvolume zo laag, dat er niet genoeg werk was voor alle chauffeurs. Daarna nam het vervoersvolume in 2022 toe, wat heeft geleid tot een chauffeurstekort bij de taxibedrijven.

In 2023 is het chauffeurstekort nog merkbaar. De problemen met het aantrekken en behouden van voldoende gekwalificeerde chauffeurs houden aan en kunnen nog serieuzere vormen aannemen als het vervoersvolume verder aantrekt. Een aantal gemeenten heeft dit al geconstateerd. Dit onderwerp heeft onze volledige aandacht en vraagt vanwege de omvang en impact ook aanpassingen aan de systeemkant. Om het vervoer zo optimaal mogelijk te laten verlopen, heeft Omnibuzz de piekspreiding ingevoerd. Deze piekspreiding voorkomt echte piekmomenten en zorgt voor een betere spreiding van het vervoer.

Begin 2023 heeft het bestuur ingestemd met twee belangrijke thema's in de contractafspraken met de vervoerders, namelijk:

- Bonus malus
  - Het voorstel om het vergoedingspercentage in de tabel van de bonus-malus regeling tijdelijk en met terugwerkende kracht te wijzigen, over de periode mei 2022 tot en met september 2022.
  - Het voorstel om de bonus of malus vanaf 1 oktober 2022 per kwartaal te berekenen en/of op te leggen/uit te keren in plaats van maandelijks.
- Duurzaamheidsscore: Het voorstel om het duurzaamheidspercentage van minimaal 35% te vervangen door nieuwe percentages per perceel.

Als gevolg hiervan is ervoor gekozen om de looptijd van de raamovereenkomsten met vervoerders met drie jaar te verlengen, zodat de maximale looptijd van acht jaar (1 januari 2020 tot en met 31 december 2027) benut wordt en de kwaliteit van het vervoer gewaarborgd is.

Omnibuzz heeft als tweede pijler 'Het efficiënt organiseren van doelgroepenvervoer'. Hier valt ook de instroom van ander doelgroepenvervoer onder. In het afgelopen jaar heeft Omnibuzz intensieve gesprekken gevoerd met zeven Midden-Limburgse gemeenten over eventueel instroom van leerlingenvervoer en het gym-zwemvervoer van één gemeente. Er is met deze gemeenten een businesscase opgesteld, die is voorgelegd aan alle Midden-Limburgse colleges. Dit heeft ertoe geleid dat wij van zes Midden-Limburgse gemeenten de opdracht hebben gekregen dit vervoer te gaan uitvoeren per 1 augustus 2024. Omdat het vervoer erg omvangrijk is, is gekozen voor een Europese aanbesteding. Het aanbestedingstraject loopt en het vervoer start per 1 augustus 2024, met een looptijd van vier jaar en eventueel twee verlengingsjaren.

Omnibuzz heeft als doelstelling dat iedereen mobiel is, waarbij de burger zo lang mogelijk zelfstandig kan deelnemen aan de maatschappij. Hiervoor is niet alleen een goed georganiseerd doelgroepenvervoer nodig. Ook het aanbod van openbaar vervoer (OV) moet optimaal te zijn. In 2023 heeft Omnibuzz veel gesprekken gevoerd over de ontwikkelingen in het OV, kansen die er liggen voor eventuele integratie met het doelgroepenvervoer. In dit kader is gesproken over publieke mobiliteit in Limburg.

Binnen onze doelgroep is een groeiende zorgbehoefte merkbaar door een toename van dementie en verward gedrag. Dit heeft gevolgen voor de uitvoering van het vervoer en het verwerken van rit- en informatieaanvragen. Omnibuzz zet enerzijds in op maatwerk door indicaties gericht op beperkte zelfregie aan te bieden. Daarnaast bieden wij de klant ondersteuning bij het boeken van ritten door naasten toegang te geven tot ons online klantportaal MijnOmnibuzz.

Meer uitleg over bovengenoemde ontwikkelingen en de daarbij behorende dilemma's van afgelopen jaar, leest u elders in dit jaarverslag.

Pijler I

4

Het kantelen van vervoer en het gebruik van OV stimuleren

4. Het kantelen van vervoer en het gebruik van OV stimuleren

Omnibuzz overlegt intensief met de Provincie Limburg en andere betrokken partijen en heeft daarnaast een aantal concrete instrumenten ter beschikking om deze ambities te realiseren.

4.1 Samenwerking met de Provincie Limburg

Een goed dekkend OV-netwerk is een belangrijke voorwaarde om te komen tot realisatie van deze ambitie. De gemiddelde afstand tot de dichtstbijzijnde OV-halte in de huidige OV-concessie is echter groter dan voorheen. Deze ontwikkeling heeft geleid tot een toename van ons vervoer in vooral het landelijk gebied. In opdracht van het algemeen bestuur overlegt Omnibuzz met de Provincie Limburg en Arriva. Samen werken wij toe naar integrale mobiliteit. Hiervoor is een onderzoek uitgevoerd door Forseti gericht op het reisgedrag, de mobiliteitsbehoeften van 55-plussers in Limburg, en wat sturingsmogelijkheden kunnen zijn voor deze doelgroep om zo lang mogelijk zelfstandig het OV te kunnen gebruiken.

Het onderzoeksrapport 'Iedereen mobiel' is de basis geweest voor intensief overleg tussen de Provincie Limburg, Arriva en Omnibuzz. De aanbevelingen in dit rapport hebben geleid tot een gezamenlijk actieplan. Alle geprioriteerde aanbevelingen uit dit actieplan zijn vertaald in daadwerkelijke acties en deelprojecten die de komende jaren gaan bijdragen aan een beter integraal mobiliteitsaanbod in Limburg. In 2023 zijn onderstaande acties opgepakt:

- Promotie van de Voor Elkaar Pas (VEP).
- Onderzoeken van mogelijke besparingen van medische ritten.
- Het opzetten van een pilot gericht op de voorkant van het Wmo-vervoer.

Omnibuzz is steeds meer betrokken bij de gehele vervoersketen, dus ook aan de voorkant van het Wmo-vervoer. Om onze visie en doelstelling scherp te houden, waarom wij aan de voorkant willen bewegen, is een visiedocument opgesteld. Het bestuur van Omnibuzz committeert zich aan het visiedocument met de volgende doelstelling: 'Omnibuzz heeft als doelstelling de burgers zo lang mogelijk zelfstandig te laten deelnemen in de samenleving, het verlagen van een drempel om andere vervoersvoorzieningen te gebruiken (waaronder het openbaar vervoer en regionale vervoersinitiatieven) en dat de burger leert welke alternatieve vervoersmogelijkheden er voor iedereen beschikbaar zijn.'

4.2 Publieke mobiliteit

In 2023 is Omnibuzz via de Vereniging doelgroepenvervoer Nederland (VDVN) benaderd door het Ministerie van Infrastructuur en Waterstaat om in Limburg samen te werken aan mogelijkheden voor publieke mobiliteit. Het doel van deze samenwerking is mobiliteitsmogelijkheden en integratie op provinciaal niveau optimaliseren. Hierbij wordt gesproken over HUB's, een servicelijn, first-and-last mile en één vervoerskenmerk. De uitwerking hiervan dient nader onderzocht te worden met alle betrokken partijen. In 2024 zal dit meer vorm krijgen.

4.3 Ander (lokaal) vervoer

Mede door de terugtrekkende beweging van het OV groeit het aanbod in aanvullend (lokaal) vervoer. Via initiatieven als Trendsportal en www.ikwilvervoer.nl sturen wij actiever op het gebruik van alternatief vervoer in brede zin. Bij deze initiatieven betrekken wij de ontwikkelingen op het gebied van gezamenlijke 'multimodale' samenwerking in reisinformatie (MaaS).

Trendsportal is in 2022 gestart met de pilot 'Kommee'. Aan deze pilot neemt Omnibuzz ook deel. Kommee is een initiatief dat alle vervoersvormen onder de aandacht brengt van inwoners van een gemeente door informatiebijeenkomsten en praktijkdagen te organiseren. In 2023 is onderzoek uitgevoerd naar het voortzetten van de pilot in

andere gemeenten, wat nog geen vervolg heeft gekregen. Halverwege 2023 heeft er een themasessie plaatsgevonden in opdracht van Trendsportal, waaraan de Provincie Limburg, Arriva en Omnibuzz hun bijdrage hebben geleverd. Naast de betrokken partijen waren diverse ambtenaren uit het beleidsveld sociaal domein en mobiliteit aanwezig. Deze themasessie stond in het teken van kennisdeling over doelgroepenvervoer, OV en andere vervoersvormen. Daarnaast was er aandacht voor het thema vervoersgelijkheid en de leefbaarheid/bereikbaarheid in het landelijk gebied. In 2024 komt er een vervolgsessie.

Via www.ikwilvervoer.nl bieden wij gebruikers van de website en klanten van Omnibuzz een overzicht van algemene reisinformatie en welke vervoersvormen er aangeboden worden in hun gemeente. Denk hierbij aan doelgroepenvervoer, (lokaal) alternatief vervoer en maatwerkvarianten. In 2023 heeft Omnibuzz bij diverse trajecten de website aanbevolen, waaronder bij de pilot 'Kommee' als informatievoorziening. Aangezien deze website aansluit op aanbevelingen uit het eindrapport van Forseti, zijn deze aanbevelingen meegenomen in het eerdergenoemde opgestelde actieplan.

4.4 De Voor Elkaar Pas

Omnibuzz biedt in samenwerking met Arriva de Voor Elkaar Pas (VEP) aan. Deze pas combineert twee vervoersvormen, OV en Collectief Vraagafhankelijk Vervoer (CVV). Dit product is afgestemd op de doelgroep en verlaagt de drempel om gebruik te maken van het OV. Een begeleider kan gratis met de VEP-klant meereizen in het OV van Arriva in Limburg. Eind 2023 heeft 23,6% van onze klanten een VEP, 85,5% daarvan heeft ook een begeleiderspas.

In 2023 zijn mogelijkheden onderzocht hoe de Voor Elkaar Pas gepromoot kan worden onder nieuwe klanten en huidige Wmo-klanten. Denk hierbij ook aan het promoten van de Voor Elkaar Pas bij huidige klanten, die de pas wel hebben, maar niet gebruiken. Dit heeft geleid tot het initiatief om in 2024 twee gratis dagkaarten van Arriva te verstrekken aan huidige pashouders zodat zij kunnen ervaren hoe het is om met het OV te reizen.

Daarnaast is in 2023 de basis gelegd voor de pilot 'Gratis Arriva-OV aanbieden als voorloper op Wmo-vervoer'. Deze pilot is niet specifiek gericht op onze klanten. Door het gebruik van OV bij de burgers te stimuleren, verwachten wij dat zij langer zelfstandig kunnen blijven reizen en dus Omnibuzz minder snel nodig te hebben. Daarnaast heeft deze pilot ook als doel een vangnet te creëren voor burgers die niet in aanmerking komen voor het Wmo-vervoer. Deze pilot geeft ons inzicht in de reisbehoefte van de burger en wat de stimulans is om gebruik te maken van het OV. Gedurende 2024 start de pilot en zullen de eerste resultaten en data geanalyseerd worden.




163
omnibuzz
7 Waubach

Pijler II

5

Efficiënter organiseren van doelgroepen-vervoer

5. Efficiënter organiseren van doelgroepenvervoer

Omnibuzz verzorgt het Collectief Vraagafhankelijk Vervoer (CVV) zo goed en efficiënt mogelijk. Omdat Omnibuzz is ingericht als mobiliteitscentrale behoren combinaties met ander vervoer tot de mogelijkheid.

5.1 Efficiënt CVV

Het dagelijks bestuur heeft de huidige vervoerscontracten in 2023 verlengd met 3 jaar (1 januari 2020 tot en met 31 december 2027). Met de verlenging van de vervoerscontracten, willen wij bevorderen dat door de opdrachtnemer duurzame arbeidsrelaties worden aangegaan en dat er wordt geïnvesteerd in duurzame voertuigen. Vervoerders zelf zagen ook liever een verlenging van de huidige overeenkomst dan een nieuwe aanbesteding in deze lastige tijd. Bovendien geeft dit meer ruimte om te onderzoeken hoe bij de nieuwe aanbesteding (start 1 januari 2028) Zero Emissie Doelgroepenvervoer gerealiseerd kan worden. Verder is de verwachting dat opnieuw aanbesteden leidt een kostenstijging omdat nieuwe prijsafspraken met vervoerders gemaakt moeten worden. De bedrijven die het Omnibuzzvervoer momenteel uitvoeren zijn:

- Taxi Nelissen: Regio Maastricht.
- Taxi Van Loo: Regio Heuvelland.
- Taxi Hanneman: Regio Parkstad en Westelijke Mijnstreek (twee percelen).
- Personenvervoer Midden-Limburg: Regio Roermond.
- Taxi Van Driel: Regio Weert en Venray/Noord-Limburg (twee percelen).
- Taxi De Leeuw: Regio Venlo en Peel en Maas.

Efficiënt vervoer is een belangrijk instrument om de kosten van vervoer beheersbaar te houden. Binnen de lopende contracten is Omnibuzz volop bezig met het efficiënter maken van het vervoer. Belangrijke instrumenten voor efficient vervoer zijn piekspreiding, actief sturen op groepsritten en vast werk.

Bij uitzondering wordt bij het bereiken van de maximale capaciteit gebruikgemaakt van een tijdelijke en lokale aannamestop. In 2022 is dit een aantal keer gebeurd. Omdat Omnibuzz een aannamestop wil voorkomen, is in 2023 de piekspreidingsmodule ontwikkeld voor de ritreserveringssoftware. Met deze module wordt sturing gegeven aan het gewenste vertrek- en ophaalmoment. Dit levert een efficientere planning en inzet van vervoer op en borgt tevens de kwaliteit van de uitvoering. Ritten worden tijdens de reservering verschoven van tijdstippen waar het knelt naar andere rustigere momenten. In november 2023 is deze module ingezet bij 1 vervoerder. In 2024 zullen wij dit goed evalueren. De verwachting is dat de piekspreidingsmodule voor alle vervoerders ingezet zal worden.

In de advisering aan gemeenten blijven wij inzetten op bewustwording en signalering. Het is complex om een goede balans te vinden tussen maatwerk, zorgen dat vervoerspecificaties voor klanten passend zijn en het beheersbaar houden van het vervoer. In de advisering is aandacht voor het meldpunt verward gedrag (dementie), de reisbudgetten en de kosten van maatwerk en aanvullende reisspecificaties met als doel het vervoer beheersbaar te houden.

5.2 Online ritten reserveren

Wij maken de mogelijkheden voor het reserveren van ritten zo klantvriendelijk en efficiënt mogelijk via moderne taxipoints in ziekenhuizen, online reserveringen via onze website en de ontwikkeling van MijnOmnibuzz. In 2023 is MijnOmnibuzz gelanceerd. MijnOmnibuzz is de opvolger van ons online klantportaal. Klanten kunnen met MijnOmnibuzz:

- Ritten boeken, wijzigen en inzien.
- Klantgegevens inzien en wijzigen.
- Facturen inzien en downloaden.
- Gemakkelijk contact zoeken met onze klantenservice (contactformulier).

In 2024 wordt MijnOmnibuzz onder andere uitgebreid met:

- Een integraal reisadvies.
- Een klantvriendelijkere manier om adressen te zoeken.
- De mogelijkheid om de klant te informeren over het verloop van zijn reservering.

Daarnaast zal de piekspreidingsmodule, als de evaluatie leidt tot goede resultaten, geïmplementeerd worden in MijnOmnibuzz. Het online portaal voldoet aan alle wettelijke eisen, zoals digitoegankelijkheid. Deze digitalisering leidt tot efficiëntie bij ritreservering omdat het telefonisch contact met de klant afneemt.

In 2023 zagen wij een toename van ruim 30% in het aantal gebruikers van MijnOmnibuzz. De meeste aanmeldingen waren na de lancering. Eind 2023 hebben ruim 4.000 klanten een eigen of een gemachtigd account voor MijnOmnibuzz. Het aantal ritten dat geboekt wordt via MijnOmnibuzz ten opzichte van het totaal aantal ritten is in 2023 ook gestegen van bijna 4% naar een dikke 5% in december. Bij de gereden ritten zien wij een stijging van 3.000 naar bijna 4.500 ritten per maand. In 2023 heeft MijnOmnibuzz ruim 33.000 bezoekers gehad. Deze bezoekers bleven gemiddeld 2 minuten en 47 seconden ingelogd. Ruim 23.500 bezoekers hebben MijnOmnibuzz meerdere keren bezocht.

Ter beveiliging van de klantgegevens in MijnOmnibuzz logt de klant met een tweefactor-authenticatie in. Na het inloggen met gebruikersnaam en wachtwoord, ontvangt de klant een verificatiecode. Deze code wordt in eerste instantie verstuurd per mail, maar de klant kan de ontvangst zelf omzetten naar een sms-code. In 2023 zijn, inclusief de testfase, bijna 7.500 sms-berichten gestuurd.

Daarnaast heeft Omnibuzz in 2022 en deels in 2023 de taxipoints vervangen. De nieuwe taxipoints beschikken over een meer technisch toegankelijk systeem. In 2024 zullen wij het nieuwe systeem evalueren en mogelijk doorontwikkelen.

5.3 Meldpunt beperkte zelfregie

Naar aanleiding van de nieuwe indicaties ten aanzien van beperkte zelfregie, ingevoerd vanaf 1 januari 2019, heeft Omnibuzz een meldpunt beperkte zelfregie ingericht. Om erop toe te zien dat huidige klanten de juiste begeleiding krijgen en zo lang mogelijk zelfstandig kunnen deelnemen in het Omnibuzz-vervoer, kunnen chauffeurs of callcentermedewerkers melding maken bij Omnibuzz bij (vroegtijdige) signalen van beperkte zelfregie. Hiervoor worden zowel de chauffeurs als callcentermedewerkers op getraind via het TX-keurmerk of Samen Dementievriendelijk. Wij sturen de melding, al dan niet voorzien van een advies, aan de gemeenten. Zij kunnen dan de huidige indicatie van desbetreffende klant heroverwegen dan wel veranderen. In 2023 heeft Omnibuzz geïnvesteerd in het efficiënter bijhouden van meldingen en de eventuele opvolging hiervan.

Omdat wij merken dat er een groeiende zorgbehoefte is bij onze klanten, is het van belang dat de meldingen juist beoordeeld worden en de adviezen richting gemeenten zorgvuldig worden behandeld. Daarom zullen wij in 2024 het meldpunt beperkte zelfregie gaan evalueren. Daarnaast willen wij gemeenten meer inzicht geven in alle meldingen gericht op beperkte zelfregie, die chauffeurs of callcentermedewerkers doorgeven aan Omnibuzz. Hiermee kunnen wij meldingen in combinatie met advisering richting de gemeenten zo goed mogelijk laten aansluiten bij de behoeften van klant en vervoerder.

5.4 Data-analyse

Omnibuzz maakt gebruik van vervoerdata als basis voor onze rapportage-instrumenten, contractbeheer en kostenbeheersing. Wij hechten waarde aan data-analyse, zodat de kwaliteit en de efficiëntie van het vervoer optimaal blijft, het vervoer beheersbaar en de adviesfunctie richting gemeenten optimaal ingevuld kan worden. Er is ingezet op proactieve analyse van beschikbare data omdat Omnibuzz in de toekomst wil doorgroeien naar een voorspellend vermogen.

In 2023 heeft Innervate in opdracht van Omnibuzz een datagedreven onderzoek uitgevoerd naar de ontwikkeling van het vervoer sinds de pandemie. Het doel van het onderzoek is meer inzicht krijgen in de samenstelling van de vervoersvraag en zo een betere inschatting kunnen maken van de toekomstige ontwikkeling van het vervoer. Met datzelfde doel heeft Moventem een klantonderzoek uitgevoerd, waarbij klanten ingedeeld zijn in groepen, zoals nieuwe klanten of klanten die aanmerkelijk minder zijn gaan reizen. Zo krijgen wij zicht op waarom nieuwe pashouders zijn gaan reizen met Omnibuzz en andere pashouders juist minder of helemaal niet meer reizen. De resultaten van beide onderzoeken verwerken wij in een analyse die wij in 2024 aan de gemeenten zullen presenteren.

5.5 Instroom doelgroepenvervoer en invulling andere vervoersbehoeften

De huidige contracten in het Omnibuzz-vervoer bieden mogelijkheden om ander vervoer uit te voeren, zonder dat altijd een aanbesteding nodig is. De invulling hiervan is flexibel en afhankelijk van de behoefte bij de desbetreffende gemeente. Samen met de desbetreffende gemeente bekijkt Omnibuzz of instroom mogelijk en wenselijk is en tegen welke voorwaarden dit kan gebeuren. Elke mobiliteitsbehoefte is bespreekbaar. Dat betekent flexibiliteit en maatwerk voor de deelnemende gemeenten. Pas nadat een gemeente een nieuwe taak concreet heeft opgedragen aan Omnibuzz, wordt deze als zodanig ingerekend in de begrotingen.

Als resultaat hiervan voert Omnibuzz sinds 2022 op geringe schaal een deel van het jeugdwet-vervoer uit voor de gemeente Roermond en vanaf 2023 ook voor de gemeente Nederweert. Momenteel lopen er nog gesprekken over nieuwe verzoeken van andere gemeenten.

In 2023 heeft een aantal gemeenten in Midden-Limburg Omnibuzz gevraagd het leerlingenvoer voor hen te regelen. De zes gemeenten zijn: Echt-Susteren, Maasgouw, Nederweert, Roerdalen, Roermond en Weert. Aangezien dit om een omvangrijke opdracht gaat, is hiervoor een aparte aanbesteding gedaan. De opdracht is verstrekt voor de uitvoering van het leerlingen- en (enkel voor gemeente Roermond) gym- en zwemvervoer per 1 augustus 2024. In 2023 is hiervoor een business case opgesteld, die de basis vormt voor de dienstverleningsovereenkomst die wij met deze gemeenten voor het leerlingenvervoer zullen afsluiten.

Naast instroom van doelgroepenvervoer spelen wij snel in op urgente, maatschappelijke behoeften aan vervoer. Dit is afgelopen jaren ingezet voor vervoer van en naar ‘besmette’ huisartsenpraktijken, COVID-19 hotels, vaccinatielocaties, vervoer van vluchtelingen en evacuaties gedurende de wateroverlast. Op deze wijze kan het beschikbare vervoersysteem worden ingezet ten behoeve van (urgente) maatschappelijke doelen. Dit vervoer wordt niet begroot.

Pijler III

6

Omnibuzz als slimme organisatie

6. Omnibuzz als slimme organisatie

Omnibuzz is in de eerste plaats een uitvoeringsorganisatie met reguliere werkzaamheden als ritaanname, klantenadministratie, klachtafhandeling, facturering, klantcommunicatie etc. Om het totale vervoer beheersbaar te houden, is aanvullend beleid nodig. Om adequaat te kunnen reageren op de groeiende uitdagingen in het vervoer en de juiste (landelijke) randvoorwaarden voor een toekomstbestendig vervoerssysteem te creëren, is een sterke, innovatieve en flexibele organisatie nodig. Vanuit inhoudelijke kennis en ontwikkeling van nieuwe ideeën kan Omnibuzz gemeenten optimaal adviseren.

6.1 Ondersteuning pijlers

Het toewerken naar een meer integraal vervoerssysteem vraagt specialistische inhoudelijke kennis die Omnibuzz namens de gemeenten kan inbrengen in het overleg met de Provincie Limburg. Wij gebruiken kennis over gedragsverandering om zo gericht mogelijk te kunnen communiceren en adviseren.

De effecten van de overheidsmaatregelen en het voortdurend monitoren van de continuïteitafspraken vraagt veel van de vervoerders en van het contractbeheer door Omnibuzz. Wij passen de overeenkomsten met vervoerders zo nodig aan en borgen zo de continuïteit voor de lange termijn. Dit vraagt innovatief vermogen. Omnibuzz is hierdoor flexibeler en beter voorbereid op schommelingen in het vervoersvolume, afwijkende uitvoeringsregels/protocollen of nieuwe (acute) mobiliteitsbehoeften. Dit geldt voor de uitvoering van het vervoer, de contractuele inbedding en de afstemming met gemeenten. Deze flexibiliteit maakt de organisatie sterker en beter toekomstbestendig.

6.2 Andere dienstverlening en advisering gemeenten

De dienstverlening van Omnibuzz aan de deelnemende gemeenten is vastgelegd in een dienstverleningsovereenkomst (DVO) en een uitgebreid productenboek als bijlage. Deze bijlage beschrijft gedetailleerd welke taken Omnibuzz voor de gemeenten uitvoert en de kwaliteitseisen die hiervoor gelden. Dit productenboek is in 2021 geactualiseerd. In 2024 zullen wij de DVO en het productenboek evalueren en waar nodig bijstellen.

Informatie, communicatie en relatiebeheer

Omnibuzz streeft naar optimale transparantie en tracht het draagvlak voor belangrijke onderwerpen te vergroten. Gemeenten ontvangen maandelijks een managementrapportage met alle relevante cijfers op gemeenteniveau, inclusief de ontwikkeling van het vervoer ten opzichte van de begroting. Bovendien informeert Omnibuzz de gemeenten per kwartaal via voortgangsrapportages. Hierin worden ook de kostenontwikkelingen op de overige posten ten opzichte van de begroting weergegeven. Zo zijn gemeenten gedurende het hele jaar in staat om bij te sturen.

Naast de verplichte jaarlijkse stukken zoals de jaarrekening, jaarverslag en begroting, stelt Omnibuzz ieder jaar een jaarplan op. Dit plan dient als kompas voor de interne bedrijfsvoering en geeft gemeenten een concreet beeld van alle onderwerpen waarmee Omnibuzz het komend jaar bezig is of geconfronteerd wordt. Aanvullend informeren wij bestuurders periodiek middels bestuursinformatiebrieven over actuele onderwerpen, op basis waarvan zij de gemeenteraad kunnen informeren. Als aanvulling hierop worden 2 à 3 keer per jaar ook raadsinformatiebijeenkomsten en themabijeenkomsten gehouden.

Onze relatiebeheerder heeft intensief contact met de gemeenten over diverse onderwerpen, zowel via mail als telefonisch. Om het contact te versterken, heeft Omnibuzz in 2022 en 2023 met alle deelnemende gemeenten een kennismakingsgesprek gevoerd. Hierin zijn actuele thema's, beleidsvraagstukken en overige vragen aan de orde gekomen. Daarnaast sluit Omnibuzz desgewenst aan bij de overleggen voor Wmo-consulenten die een specifieke vraag hebben over een bepaald thema. Denk hierbij aan bewustwording rondom

indicaties, beperkte zelfregie of mogelijkheden rondom instroom leerlingenvervoer.

Wijziging Gemeenschappelijke Regeling in relatie tot aanpassing verdeelsystematiek

Op 14 december 2021 heeft de Eerste Kamer ingestemd met een wijziging van de Wet gemeenschappelijke regelingen (Wgr). Parallel hieraan heeft ons bestuur het verzoek ingediend de afrekensystematiek aan te passen (omzetting zones naar kilometers). Dit heeft geleid tot een aanpassing van de Gemeenschappelijke Regeling. Deze omzetting moet meer inzicht geven in de relatie tussen de kostenverdeling en het daadwerkelijk verbruik. De omzetting naar kilometers maakt bovendien een betere afstemming mogelijk met het klanttarief in het OV, iets dat in veel gemeenten als uitgangspunt geldt. De contractuele afstemming van deze omzetting heeft het afgelopen jaar de nodige deskundigheid en aandacht gevraagd omdat dit binnen lopende contracten dient te passen.

Wij hebben het dagelijks bestuur op 11 mei 2022 voorgesteld beide wijzigingen gelijktijdig door te voeren in de huidige Gemeenschappelijke Regeling. Gezien de complexiteit en de nieuwe termijnen voor het indienen van zienswijzen en besluitvorming, is besloten om alleen de afrekensystematiek in 2022 door te voeren onder begeleiding van PROOF Adviseurs en Boels Zanders Advocaten. Na akkoord van het algemeen bestuur op 21 december 2022 is Omnibuzz gestart met de implementatie van de afrekensystematiek in de diverse financiële rapportages.

Voor de wijziging van de GR Omnibuzz naar aanleiding van de wetswijziging is een apart gezamenlijk traject opgestart met alle gemeenschappelijke regelingen uit Limburg omdat deze wijziging alle regelingen raakt. Er is een concept wijzigingsvoorstel ter besluitvorming voorgelegd aan alle andere Gemeenschappelijke Regelingen in Limburg. Eind 2023 is de zienswijze procedure afgerond en in de eerste helft van 2024 zullen de deelnemende gemeenten naar verwachting allemaal de benodigde toestemmingsprocedure volgen, zodat de wijziging tijdig (dat wil zeggen uiterlijk 1 juli 2024) kan worden gepubliceerd.

Omgaan met verward gedrag en dementie

Omnibuzz beschikt over het certificaat 'Samen dementievriendelijk' en werkt intern met een meldpunt voor vervoerders en medewerkers. Hierin bundelen wij de signalen en vertalen deze naar adviezen voor gemeenten. Dit zorgt voor passend vervoer voor deze kwetsbare en groeiende groep klanten. Het levert bovendien een bijdrage aan de verplichting van gemeenten in de (vroeg-)signalering van verward gedrag. Gemeenten kunnen deze signalen gebruiken voor het bieden van een passend zorgaanbod. De problematiek van beperkte zelfregie is ook merkbaar in de directe dienstverlening van Omnibuzz aan de klanten omdat (telefonische) contactmomenten meer tijd vragen. Daarom trainen wij ons personeel op dit aspect.

De nieuwe indicaties extra zorg, persoonlijke overdracht en verplichte begeleiding zien erop toe dat het vervoer voor klanten met (beginnende) dementie of andere vormen van beperkte zelfregie aansluit op de behoeften van de klant en van de vervoerder. In 2023 hebben 14 klanten de indicatie extra zorg, 31 klanten persoonlijke overdracht en 333 verplichte begeleiding gekregen. In totaal is dat in 2023 nog een heel klein aandeel van het totale aantal pashouders, namelijk 0,98%, hetgeen een lichte stijging is ten opzichte van 2022 (0,95%).

6.3 (Digitale) toegankelijkheid als nieuwe kerntaak

Van de taken die de gemeenten ons hebben opgedragen, is toegankelijkheid een belangrijke. Wij onderschrijven het belang van drempelvrije toegang tot onze informatie en beschouwen het digitaal toegankelijk maken en houden van onze communicatie als kerntaak in de dienstverlening van Omnibuzz.

Omnibuzz werkt continu aan digitalisering van ritreservering, communicatie, facturatie en betalingen. Dit is een verplichting van overheden en levert gunstige effecten voor kosten en duurzaamheid op. In 2022 is het toegankelijkheidsbeleid vastgesteld, waarin de implementatie van de digitalisering en openbaarheid stapsgewijs is uitgewerkt.

In 2023 heeft de inspectie van de digitoegankelijkheid van MijnOmnibuzz plaatsgevonden. De verbeterpunten worden opgepakt en dit zal in 2024 opnieuw worden gecontroleerd, met als doel om het keurmerk Drempelvrij te krijgen. Onze website beschikt al over dit keurmerk. Vanwege de geldigheid van 3 jaar, zal in 2024 een nieuwe inspectie van de website plaatsvinden.

6.4 Bedrijfsvoering

Hybride werken

Als gevolg van COVID-19 was Omnibuzz genoodzaakt om hybride werken te kunnen aanbieden aan alle medewerkers. Medio 2021 heeft Omnibuzz de huisvesting ingericht met flexwerkplekken. Er is gestart met een pilot om de haalbaarheid en eventuele besmettingsgraad te kunnen monitoren. Begin 2022 is de pilot afgerond en is de mogelijkheid tot hybride werken voor alle medewerkers gerealiseerd. De applicatie Officebooking, waarin alle medewerkers hun werkplek kunnen reserveren, is geïntroduceerd. In 2023 heeft Omnibuzz als aanvulling hierop, de vergaderruimten opnieuw ingericht zodat overal hybride vergaderd kan worden.

Het applicatielandschap als basis

De volledige dienstverlening van Omnibuzz draait op een aantal basisapplicaties. Het is van groot belang dit applicatielandschap goed te onderhouden en toekomstbestendig in te richten. Het opzetten en implementeren van een Information Security Management System (ISMS) zorgt voor de professionalisering van de verdere borging van de informatiebeveiliging. Wij verwachten dit in 2024 af te ronden. Ons applicatielandschap vormt met dit systeem een stevig fundament voor functionele uitbreiding van dit landschap. MijnOmnibuzz wordt de komende jaren verder doorontwikkeld. In die doorontwikkeling staan gebruikersgemak en digitalisering van onze dienstverlening centraal. Daarnaast is in 2023 ook meer gebruikgemaakt van de mogelijkheden van Sharepoint, onder andere voor het centraal opslaan van documenten en het delen van informatie met de medewerkers (een intranetgedeelte).

Kwaliteitsbeleid

Omnibuzz borgt het kwaliteitsbeheer. Dit doen wij via interne audits en het in kaart brengen van de bedrijfsprocessen met de daarbij behorende risico's. Dit doen wij met een open verbetercultuur binnen de organisatie. Dit doen wij ook voor de financiële administratie, door onder andere digitalisering en verbeteringen in tussentijdse interne rapportages waarin informatie tijdiger en overzichtelijker wordt gepresenteerd voor een optimale budgetbewaking. In het afgelopen jaar zijn alle processen ten aanzien van kwaliteitsbeheer en –verbetering gebundeld. Komend jaar wordt deze informatie toegankelijk gemaakt voor alle medewerkers middels een Sharepointpagina. Dit is een eerste stap in het voorkomen van dubbel werk en meer inzicht geven in kwaliteitsbeheersing.

Om bewustwording binnen de organisatie te creëren is eind 2023 een Ideeënbus geopend. Alle medewerkers is gevraagd om naar hun eigen werkprocessen te kijken en op basis daarvan ideeën te delen voor een efficiëntere werkwijze. Daarnaast zal in het voorjaar van 2024 een medewerkerstevredenheidsonderzoek (MTO) uitgevoerd worden met behulp van een externe organisatie (Moventem) en een tevredenheidsonderzoek onder de onderaannemers.

Compliance

Zoals beschreven in het productenboek is het van belang dat Omnibuzz voldoet aan gestelde wetten vanuit de overheid. Omnibuzz implementeert de gestelde wijzigingen en/of nieuwe wetten voor het merendeel zelf. Bij complexe onderwerpen met potentieel grote risico's, maken wij, indien nodig, gebruik van juridische toetsing door een externe partij. Zowel in 2022 als in 2023 hebben wij juridisch advies ingeroepen voor de wijzigingen in de GR Omnibuzz, de borging van de economische waarde van het contract bij de omzetting van zones naar kilometers en de aanbesteding van het leerlingenvervoer.

De stapeling van 'kruimelfuncties', vooral veroorzaakt door wettelijke verplichtingen, zoals de AVG, de archiefwet, digitoegankelijkheid, Wet open overheid (Woo) en de Wet

Modernisering Elektronisch Bestuurlijk Verkeer (Wmebv), leidt tot groeiende uitdagingen in de uitvoeringsorganisatie. Deze wettelijke verplichtingen hebben veelal betrekking op de digitale processen. Het is dus van groot belang dit goed in te richten en de wettelijke verplichtingen goed te borgen in de processen.

In het kader van de implementatie van de Wet Open Overheid (Woo) heeft Omnibuzz een aansluiting op de Woo-index gerealiseerd. Wij implementeren deze wet conform een stappenplan op advies van het Ministerie van Binnenlandse Zaken en Koninkrijksrelaties. Om te zorgen dat documenten die onder deze verplichting vallen ook digitaal toegankelijk zijn, zijn in 2023 de interne processen ingericht om via sjablonen toegankelijke documenten te genereren voor publicatie via deze Woo-index. Het uitgangspunt is dat alle vergaderstukken, die vanaf 2024 worden gemaakt, voldoen aan deze wetgeving. Naast compliance aan diverse relevante wetgeving, leidt dit tot verbetering van de vindbaarheid, leesbaarheid en bruikbaarheid van aangeboden digitale informatie en optimaal gebruikersgemak.

Met betrekking tot het digitaal archief is in 2023 een stappenplan uitgewerkt voor het inrichten van de processen voor het bewaren, anonimiseren en vernietigen van de digitale rit- en klantgegevens op totaal- en klantniveau Dit zal naar verwachting in 2024 afgerond worden.

Wet Open Overheid

De Wet open overheid (Woo) regelt het recht op informatie over alles wat de overheid doet. Het is de opvolger van de Wet openbaarheid van bestuur (Wob). Omnibuzz heeft in 2022 een stappenplan uitgewerkt voor de gestelde eisen vanuit de Woo en de Wet Modernisering Elektronisch Bestuurlijk Verkeer (Wmebv). Concreet betekent dit, ook voor Omnibuzz, dat alle openbare stukken voor iedereen beschikbaar én leesbaar moeten zijn. Omnibuzz heeft zich in 2023 ook gericht op begrijpelijke taal. Onze website is 100% toegankelijk voor iedereen en op moderne apparaten. Daarnaast voldoen wij volledig aan de internationale toegankelijkheidsstandaard WCAG 2.1 AA.

Omnibuzz publiceert deze regelingen op www.officielebekendmakingen.nl. Daarnaast plaatsen wij de documenten, die wij wettelijk verplicht zijn te publiceren, op onze website (denk hierbij aan AB-vergaderingen, jaarverslagen etc). Via Woo@omnibuzz.nl kunnen belangstellenden een verzoek om informatie indienen.

Privacy en informatiebeveiliging

Omnibuzz werkt met een jaarlijks privacyplan om planbare, projectmatige activiteiten in het kader van privacy op te leveren. Sinds de intrede van de Algemene Verordening Gegevensbescherming (AVG) dient Omnibuzz verantwoording af te leggen naar het bestuur en de Autoriteit Persoonsgegevens. Sinds 2021 ziet Daadkracht voor ons toe op de privacy en informatiebeveiliging, waarbij specifiek gecontroleerd wordt op de naleving van de Algemene Verordening Gegevensbescherming (AVG).

In 2023 richtte Omnibuzz zich op verschillende projecten ter bevordering van de dienstverlening en bedrijfsvoering. Veel projecten die zijn gestart in 2022 vonden hun doorloop in 2023 en zullen eveneens doorlopen tot in 2024. Voorbeelden van projecten zijn:

- MijnOmnibuzz, deze is in het tweede kwartaal van 2023 live gegaan.
- Archivering van informatie en de voorbereiding op de Wet open overheid (Woo) en Wet modernisering elektronisch bestuurlijk verkeer (Wmebv).
- Het verwerkingsregister.
- Opstart van het ISMS; het plan van aanpak is opgeleverd. In 2024 vervolg.

Interne controle

Op 20 december 2023 heeft het algemeen bestuur ingestemd met de geactualiseerde nota ‘Reserves, voorzieningen, weerstandsvermogen en risicomanagement’. Deze nota vormt het kader voor de vorming en besteding van reserves en voorzieningen. In deze notitie wordt ook het risicomanagement uitgewerkt en het weerstandsvermogen gekwantificeerd.

Daarnaast stellen wij jaarlijks een uitgangspuntennotitie op. Door deze werkwijze zijn deelnemende gemeenten betrokken bij beleidsmatige ontwikkelingen en houden zij zicht op de financiële consequenties hiervan.

De financiële administratie is verantwoordelijk voor een tijdige, juiste en volledig registratie van alle financiële transacties. De afgelopen jaren zijn hierin belangrijke stappen gezet ten aanzien van zelfcontrole en checks and balances. De adviseur finance en control vervult binnen Omnibuzz een belangrijke rol in de interne controle. Vanaf februari 2023 is deze functie weer structureel ingevuld nadat deze een tijd vacant is geweest. Periodiek wordt een managementrapportage opgesteld en vinden gesprekken plaats met budgethouders om een vinger aan de pols te houden. Ook wordt uitvoerig aandacht besteed aan wet- en regelgeving en compliance.

Omnibuzz heeft zich de afgelopen periode voorbereid op de rechtmatigheidsverklaring die vanaf verslagjaar 2023 van kracht zal worden. In 2020 is hiertoe voor de eerste keer een intern auditplan vastgesteld dat de basis vormt voor de toekomstige rechtmatigheidsverklaring. In 2023 is weer een interne audit uitgevoerd door de adviseur finance en control. Hiervan is een rapportage opgesteld ten behoeve van management en bestuur. Voor 2024 is het intern auditplan geactualiseerd.

Inkoop en aanbesteding

In het verslagjaar hebben geen aanbestedingen plaatsgevonden. In het kader van de interne audit is hier ook kritisch naar gekeken. Zo wordt er periodiek een spend-analyse uitgevoerd op crediteur- en opdrachtniveau teneinde de aanbestedingsgrenzen te monitoren.

6.5 Financiële administratie

Implementatie verdeelsleutel

Per 1 januari 2023 zijn de nieuwe verdeelsleutels door het algemeen bestuur van Omnibuzz vastgesteld. Dit heeft ertoe geleid dat de boekhouding ingericht is op basis van de nieuwe verdeelsleutels, om zodoende de directe vervoerskosten, overhead- en indirecte vervoerskosten juist te verantwoorden. Hiervoor zijn aanpassingen gedaan in de facturaties, formats qua boekhouding, de salarisverantwoording en de controle hierop. Daarnaast zijn diverse nieuwe PowerBI rapportages ingericht om zodoende de nieuwe kilometersystematiek te verantwoorden, voor zowel het Wmo- als het GGZ-vervoer.

Debiteurenbeheer

In 2023 is het debiteurensaldo structureel laag gebleven en de afschrijving wederom gedaald. In 2023 is 0,05% afgeschreven, ten opzichte van 0,10% in 2022 en 0,18% in 2021. Daarnaast is in 2023 een start gemaakt om het debiteurenportaal verder efficiënter in te richten.

Continuïteitsafspraken

Zoals eerder in het jaarverslag aangegeven, zijn gedurende 2023 wederom de continuïteitsafspraken met de betrokken partijen afgerekend. Vanaf 1 oktober 2022 heeft Omnibuzz een geactualiseerd addendum met de vervoerder opgesteld, waarbij rekening is gehouden met de toekomstbestendigheid van het addendum.

Het addendum is gedurende het volledige boekjaar 2023 van kracht geweest, waarbij de flexibele tariefafspraken zijn afgerekend met de betrokken partijen.

Optimalisatie

In 2023 zijn de voorbereidingen gestart voor het implementeren van een nieuwe boekhouding software met het oog op het actueel houden van de programmeertaal en te voldoen aan de laatste beveiligingseisen. Daarnaast is de samenwerking tussen de klantenservice en financiën verder geoptimaliseerd door onderlinge informatiesessies te houden en verder inzicht in elkaars werkwijze te geven.

Naast dat voor alle kernprocessen minstens twee medewerkers opgeleid en op de hoogte van de processen zijn, zijn de handleidingen en diverse formats wederom tegen het licht gehouden zodat deze steeds actueel zijn.

GGZ-vervoer

Per 1 januari 2023 heeft de gemeente Nederweert het jeugdwet-vervoer bij Omnibuzz ondergebracht. De gemeente Roermond heeft dit al per 1 januari 2022 gedaan. Al onze systemen, facturaties en de boekhouding zijn hierop ingericht. Daarnaast zijn in 2023 op initiatief van de gemeente gesprekken gestart over het voor een of meerdere gemeenten onderbrengen van het jeugdwet-vervoer bij Omnibuzz.

Leerlingenvervoer

In 2023 is een business case voor het leerlingenvervoer opgesteld voor de Midden–Limburgse gemeenten met als doel de investerings- en overheadkosten en indirecte vervoerskosten inzichtelijk te maken. De gemeenten hebben de business case vastgesteld. Deze business case zal als basis dienen voor de verdere financiële afwikkeling in 2024. De directe vervoerskosten zullen in de loop van 2024 inzichtelijk gemaakt worden nadat de Europese aanbesteding is afgerond. De voorbereidingen voor de implementatie voor het leerlingenvervoer qua boekhouding, formats en werkafspraken zijn reeds gestart en zullen in 2024 verder uitgerold worden.



6.6 Kwaliteitsbeheer Omnibuzz

Op basis van sturing en controle via vastgestelde kaders.

Dienstverleningsovereenkomst (DVO) en KPI's – Gemeenten

- Productenboek KPI's (prestatie indicatoren)
- Relatiebeheer gemeenten
- Maandrapportage (Marap)
- Voorrapporage (Voorap)
- Jaarverslag/begroting

Programma van Eisen/contract – Vervoerders

- Kwaliteitseisen chauffeurs (kleding, gedrag, dienstverlening)
- Milieu-eisen (duurzaamheid)
- Voertuigeisen (veiligheid, toegankelijkheid (rolstoel)materieel), schone bussen/taxi's)
- Kwaliteitseisen overig personeel taxicentrale
- Uitstraling en kleurstelling voertuig
- Bonus/malus

Vervoerreglement – Klanten

Spelregels en informatie voor iedereen betrokken bij Omnibuzz:

- Klanten en/of hun familieleden/begeleider(s)
- Vervoerders/chauffeurs
- Medewerkers Omnibuzz
- Deelnemende gemeenten

Dienstverlening klanten

- Diverse mogelijkheden reserveren ritten: persoonlijk via telefoon, digitaal via MijnOmnibuzz, website en taxipoint
- Ritten reserveren via mail: maximaal binnen 2 uur reactie
- Wachttijden telefoon ritreservering: maximaal 20 seconden
- Terugbelservice voor klanten
- Taxipoints bij ziekenhuizen in Limburg en bij Makado Beek
- Signalering als 80% van het budget op is
- Checken oorzaak loosmeldingen klanten

Aanvullende kwaliteitsaspecten (structureel)

- Dagelijks onderzoek klanttevredenheid (steekproef)
- Telefonisch contact met klanten
- Coaching klantvriendelijkheid en gesprekstechnieken
- Keurmerk Dementievriendelijk
- Signaalfunctie richting gemeenten
- Regelen halteplaatsen in overleg met gemeenten

Wettelijke plichten/Compliance – Intern

- Voldoen aan wet- en regelgeving door overheid aan GR gesteld (Wgr)
- Beveiliging systemen
- Drempelvrije digitale omgeving
- Planning en control cyclus



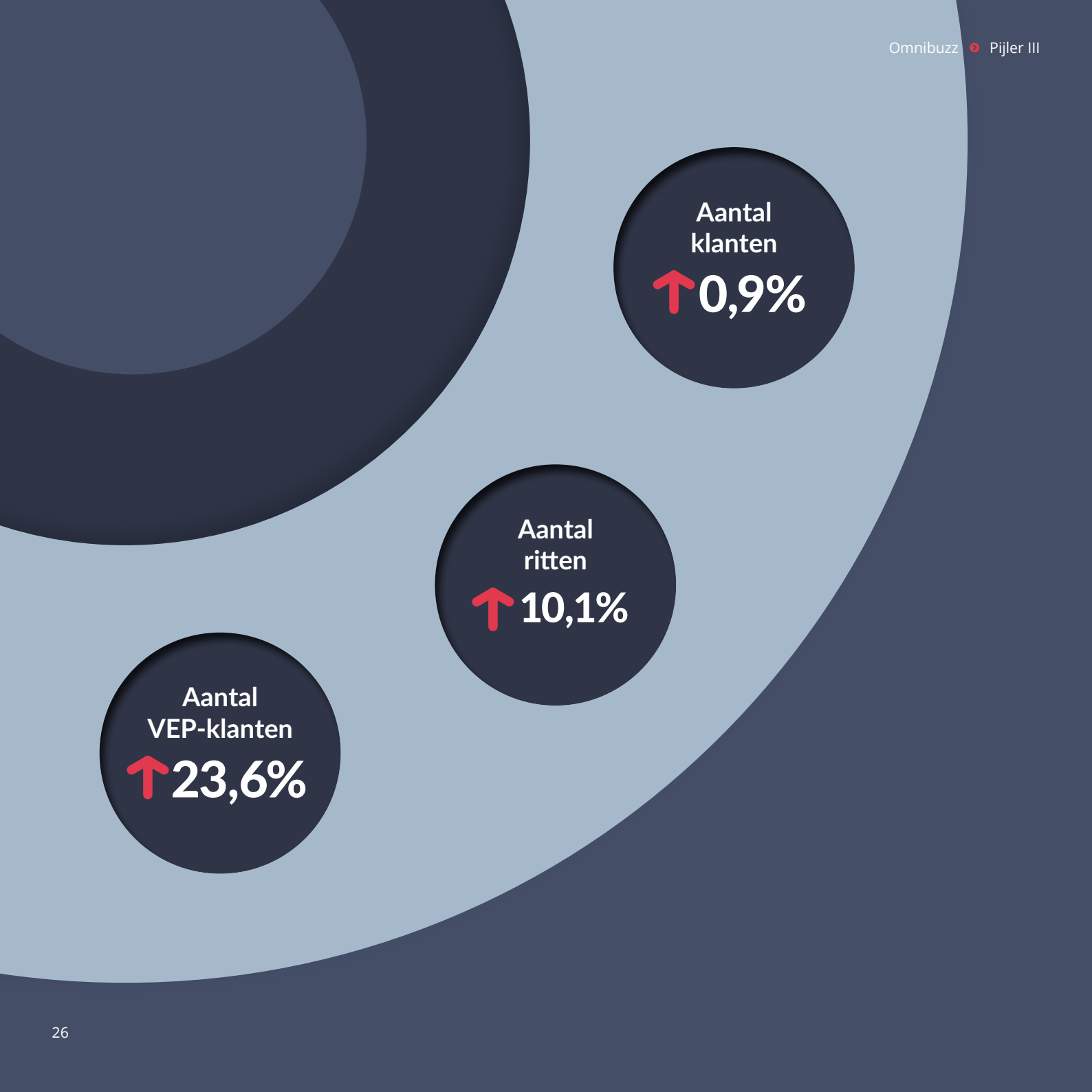
Aantal klanten
↑0,9%
Aantal ritten
↑10,1%
Aantal VEP-klanten
↑23,6%

7 Omnibuzz in cijfers

7. Omnibuzz in cijfers

7.1 Ontwikkeling klantenbestand

In 2023 is het klantenbestand van Omnibuzz toegenomen van 39.096 naar 39.432 klanten (+0,9 %). Dit is een minder grote stijging ten opzichte van 2022. Toen was er sprake vaneen stijging van 1,7%. Op gemeenteniveau zien wij de volgende verschillen. In een aantal gemeenten neemt het aantal klanten, soms zelfs vrij sterk, toe. Het betreft de gemeente Stein (+10,8%), de gemeente Valkenburg (+10,2%) en de gemeente Voerendaal (+10,7%). De gemeente Beesel heeft in 2023 van niet-reizigers de voorziening ingetrokken met als gevolg een daling van 42,3%. De gemeenten Beek (-20,8%) en Roermond (-23,4%) hebben hierdoor ook te maken met een daling in hun klantenbestand.

7.2 Voor Elkaar Pas

Van onze klanten is 23,6% in het bezit van een Voor Elkaar Pas (VEP) en 85,5% van hen heeft de bijbehorende begeleiderspas. In 2023 zijn er plannen uitgewerkt voor het vergroten van de aantrekkelijkheid en de bekendheid van de VEP. Het percentage VEP-passen varieert van 14,5% in de gemeente Brunssum tot 30,1% in Venlo. Deze verschillen kunnen veroorzaakt zijn door de 'dekkingsgraad' van het OV en actief lokaal beleid om OV-gebruik te stimuleren.

7.3 Ontwikkeling vervoersvolume

Vanaf het begin van COVID-19 monitoren wij dagelijks de ontwikkeling van het vervoer door het aantal ritten te vergelijken met 2019 als vergelijkingsjaar. Dit blijven wij voorlopig intensief monitoren. In 2022 hebben de klanten in totaal 902.952 ritten gemaakt. In 2023 zijn het in totaal 993.972 ritten. Dat is een grote stijging van 10,1 % ten opzichte van voorgaand jaar. Vergeleken met 2019 is dit nog altijd 25,1 % lager. In 2023 is te zien dat het volume weer iets is toegenomen ten opzichte van 2022, maar de volumes liggen nog steeds ver onder de volumes die tot 2019 'normaal' waren.

> “ In 2023 zijn het in totaal 993.972 ritten. Dat is een grote stijging van 10,1 % ten opzichte van voorgaand jaar. ”

Tabel overzicht aantal ritten

Aantal ritten per maand	2023	2022	2023 t.o.v. 2022	2019	2023 t.o.v. 2019
Januari	80.851	60.090	34,55%	116.790	-30,77%
Februari	73.490	67.148	9,44%	110.296	-33,37%
Maart	89.958	75.547	19,08%	111.558	-19,36%
April	79.939	76.923	3,92%	109.974	-27,31%
Mei	83.465	81.404	2,53%	116.307	-28,24%
Juni	82.111	81.020	1,35%	106.959	-23,23%
Juli	79.899	75.126	6,35%	102.638	-22,15%
Augustus	79.534	70.175	13,34%	105.956	-24,94%
September	83.246	78.928	5,47%	110.375	-24,58%
Oktober	89.071	77.795	14,49%	117.244	-24,03%
November	90.258	81.574	10,65%	113.172	-20,25%
December	82.150	77.222	6,38%	106.367	-22,77%
Totaal	993.972	902.952	10,08%	1.327.636	-25,13%

In 2023 is de afrekening niet meer op zones gebaseerd, maar op kilometers. Opmerkelijk is dat de procentuele stijging ten opzichte van 2022 in kilometers vrijwel gelijk (11,2%) is aan de procentuele stijging in ritten (10,1%). Omnibuzz beschikt al vanaf 2019 over de verreden kilometers data. Hierdoor kunnen wij een tabel met vergelijkingen maken van eerdere jaren (in deze dus 2023 ten opzichte van 2022 en 2019).

Tabel overzicht kilometers per maand

Maand	2023	2022	2023 t.o.v. 2022	2019	2023 t.o.v. 2019
Januari	510.473	384.185	32,87%	776.721	-34,28%
Februari	469.607	418.751	12,14%	678.275	-30,76%
Maart	574.725	487.706	17,84%	686.846	-16,32%
April	530.727	495.524	7,10%	687.449	-22,80%
Mei	552.895	531.647	4,00%	723.712	-23,60%
Juni	540.991	520.957	3,85%	664.801	-18,62%
Juli	525.861	494.869	6,26%	637.247	-17,48%
Augustus	523.903	458.374	14,30%	653.160	-19,79%
September	549.154	510.270	7,62%	676.811	-18,86%
Oktober	583.047	506.269	15,17%	706.550	-17,48%
November	584.353	526.258	11,04%	676.138	-13,57%
December	534.110	494.075	8,10%	649.464	-17,76%
Totaal	6.479.846	5.828.885	11,17%	8.217.174	-21,14%

Tabel overzicht kilometers per gemeente

Gemeente	2023	2022	2023 t.o.v. 2022	2019	2023 t.o.v. 2019
Beek	79.251	68.203	16,20%	104.222	-23,96%
Beekdaelen	237.324	185.707	27,79%	249.860	-5,02%
Beesel	57.016	61.562	-7,38%	65.123	-12,45%
Bergen	55.012	46.123	19,27%	71.485	-23,04%
Brunssum	250.758	242.843	3,26%	265.051	-5,39%
Echt-Susteren	212.070	182.855	15,98%	267.999	-20,87%
Eijsden-Margraten	193.659	170.666	13,47%	189.577	2,15%
Gennep	85.945	83.625	2,77%	126.889	-32,27%
Gulpen-Wittem	113.286	98.749	14,72%	134.359	-15,68%
Heerlen	645.482	537.198	20,16%	833.627	-22,57%
Horst ad Maas	176.069	172.207	2,24%	221.485	-20,51%
Kerkrade	450.948	405.824	11,12%	538.218	-16,21%
Landgraaf	341.670	297.973	14,66%	407.795	-16,22%
Leudal	165.142	147.017	12,33%	242.113	-31,79%
Maasgouw	160.213	140.747	13,83%	208.919	-23,31%
Maastricht	855.397	787.176	8,67%	1.170.965	-26,95%
Meerssen	166.592	147.219	13,16%	230.208	-27,63%
Nederweert	55.495	57.716	-3,85%	85.907	-35,40%
Peel en Maas	157.377	153.599	2,46%	218.690	-28,04%
Roerdalen	77.492	72.977	6,19%	112.369	-31,04%
Roermond	193.752	190.623	1,64%	297.386	-34,85%
Simpelveld	48.156	44.909	7,23%	68.973	-30,18%
Sittard-Geleen	699.304	605.168	15,56%	804.784	-13,11%
Stein	95.930	94.345	1,68%	129.814	-26,10%
Vaals	85.418	70.625	20,95%	89.973	-5,06%
Valkenburg ad Geul	179.468	143.324	25,22%	180.485	-0,56%
Venlo	319.635	325.370	-1,76%	508.825	-37,18%
Venray	149.024	146.934	1,42%	161.861	-7,93%
Voerendaal	58.925	50.247	17,27%	76.859	-23,33%
Weert	114.037	97.354	17,14%	153.351	-25,64%
Totaal	6.479.847	5.828.885	11,17%	8.217.173,00	-21,14%

De gemeenten Beekdaelen (27,8%), Valkenburg (25,2%), Vaals (20,9%) en Heerlen (20,2%) kennen de grootste stijging ten opzichte van 2022. Je ziet bij maar enkele gemeenten een lichte daling van maximaal 4%. Bij de gemeente Roermond, Stein en Venray is een hele kleine stijging te zien in verreden kilometers, waardoor het percentage om en nabij de 1% ligt.

7.4 Relatie met vervoerskosten voor gemeenten

De afrekening met onze vervoerders is gebaseerd op een verwacht vervoersvolume op basis van historische data. De afgesproken werkwijze is dat de vervoerders een wekelijks voorschot van 72% tot 75% van deze omzet ontvangen van Omnibuzz, gebaseerd op het gerealiseerde vervoer in 2019. Aan het einde van elk kwartaal wordt afgerekend op basis van de werkelijk verreden zones. Naar aanleiding van COVID-19 heeft Omnibuzz met de vervoerders aanvullende continuïteitsafspraken gemaakt, die zijn vastgelegd in een addendum.

Deze afspraken komen erop neer dat de tariefcorrectie uit de oorspronkelijke raamovereenkomst (die van toepassing is bij een vervoersvraag van 80-90%) is doorgetrokken tot een vraagniveau van 40%. Dat betekent dat er gewerkt wordt met het zogenaamde flexibele tarief. Gedurende heel 2023 is er in alle percelen sprake geweest van dit flexibele tarief. Door deze compensatieregeling leidt de daling van het vervoer niet tot een evenredige kostenverlaging op vervoer. Dit leidt in totaal tot een positief vervoersresultaat van ruim € 1,5 miljoen. Op gemeenteniveau bestaan ook hier weer grote verschillen, afhankelijk van de ontwikkelingen in de vervoersvraag. Daarnaast hebben wij in de begrotingswijziging 2023-2 reeds rekening gehouden met lagere vervoerskosten (ten opzichte van het niveau 2019). Dit heeft geresulteerd in een neerwaartse bijstelling van de begroting 2023 met € 1,7 miljoen. Deze verlaging qua volume werd echter weer tenietgedaan door de aanpassing van de prijscomponent als gevolg van de hoge NEA-index van 13,7% voor 2023.

Het grotendeels wegvallen van het vervoer leidt logischerwijs ook tot lagere vervoersopbrengsten. Alhoewel deze geen invloed hebben op de begroting en jaarrekening van Omnibuzz, zijn deze voor de deelnemende gemeenten wel van belang. De eigen bijdragen zijn gedurende het jaar conform de gebruikelijke procedure aan de gemeenten uitgekeerd.

Voor een uitgebreide toelichting op de totale financiële impact verwijzen wij naar de jaarrekening.

7.5 Contractbeheer en kwaliteitsaspecten

Omnibuzz voert op alle relevante aspecten intensief overleg met de vervoerders. In hoofdstuk 3 is uitgelegd wat wij allemaal gedaan hebben om te voorkomen dat vervoerders financieel in de problemen komen. In 2022 waren de gevolgen van COVID-19 nog merkbaar. Binnen het solide partnership hebben onze vervoerders zich in tijden van nood uiterst flexibel opgesteld en alle medewerking verleend bij urgente maatschappelijke behoeften aan vervoer, zoals het vaccinatievervoer. Vervoerders hebben laten zien dat veilig vervoer voor hen voorop staat. Als gevolg hiervan heeft het bestuur in 2023 ingestemd met een tijdelijke regeling rondom de bonus malus en een aanpassing van de duurzaamheidscore.

De taxibedrijven kampen ook in 2023 met een chauffeurstekort. Wij ondersteunen bij het vinden van chauffeurs en het afstemmen en eventueel sturen van de vervoersvraag op de beschikbare capaciteit.

7.6 Kwaliteitscontroles vervoerders

Omnibuzz verricht dagelijks kwaliteitscontroles en houdt permanent de belangrijkste kwaliteitsindicatoren bij, zoals klachten, dataterugkoppeling, no shows etc. Afwijkingen van de afgesproken normen signaleren wij tijdig. Naar aanleiding hiervan zetten wij verbetertrajecten met het desbetreffende taxibedrijf in gang.

Punctualiteit

Landelijk is er in diverse branches een ernstig personeelstekort. Dit zien wij ook in 2023 terug bij onze vervoerders. Door het gebrek aan chauffeurs, was er sprake van een lage performance. Het lukte de meeste vervoerders niet met het huidige personeelsbestand de ritten tijdig uit te voeren. Omnibuzz heeft in 2022, samen met de vervoerders, intensief gezocht naar kansen op de arbeidsmarkt. Het laatste kwartaal van 2022 steeg de performance van alle vervoerders. Niet in elk perceel was de stijging even sterk. In de maanden november en december van 2022

hield de stijging aan, wat weer kan leiden tot een betere planning en hogere performance.

Het personeelstekort leidde tot een flinke daling van de performance in de periode mei tot en met september 2022. Als gevolg van een drastische daling van het vervoer ten gevolge van COVID-19, zien wij dat de malus ruim vijfmaal zo hoog is in 2022 dan in 2019. In februari 2023 heeft het dagelijks bestuur ingestemd om de bonus-malus regeling met terugwerkende kracht over de periode mei tot en met september 2022 aan te passen.

Deze aanpassing is in deze maanden als volgt geweest:

Percentage op tijd	Huidige bonus / malus	Nieuw bonus / malus
100%	+ 3%	+ 3%
99%	+ 2%	+ 2%
98%	+ 2%	+ 2%
97%	+ 1%	+ 2%
96%	+ 1%	+ 2%
95%	0	0
94%	-4 %	- 1%
93%	-6 %	- 2%
92%	-8 %	- 3%
91%	- 9 %	- 4%
90%	-10 %	-5%
89%	-11 %	-6%
88%	-12 %	-7%
87%	-13 %	-8%
86%	-14 %	-9%
85%	-15 %	-10%
84%	etc	etc

Klachten

In 2023 zijn in totaal 3.127 klachten ingediend. Dit is een stijging van 2% ten opzichte van 2022. Van 25 klachten is de status niet duidelijk, omdat deze nog niet beoordeeld zijn of niet beoordeeld kunnen worden. In 2022 heeft dit geleid tot het toevoegen van een nieuwe beoordelingscategorie 'geen oordeel', die onder andere gebruikt wordt als de klacht betrekking heeft op te nemen COVID-19 maatregelen. In 2023 zijn 259 klachten hierover ingediend; dit is een stijging van bijna 50% ten opzichte van 2022. Van de 2.843 klachten die wél zijn beoordeeld, zijn er 1.906 (deels) gegrond verklaard (67%). Op 993.972 ritten betekent dit ongeveer 1,9 gegronde klacht per 1.000 ritten. Deze cijfers zijn licht gedaald ten opzichte van 2021. Toen was 69% van de klachten gegrond en betrof het evengoed 1,9 gegronde klacht per 1.000 ritten. Ook in 2023 blijven de klachten ruim onder de afgesproken kwaliteitsnorm van (maximaal) 3 gegronde klachten op 1.000 ritten. De klachten richten zich doorgaans op reguliere zaken zoals te laat of niet opgehaald, te lang in het voertuig of opmerkingen over de chauffeur.

Op basis van de soort klachten wordt samen met de vervoerder gekeken naar een eventueel verbeterplan, zodat de klachten zich bij deze klanten niet opstapelen. Zo voorkomen wij groeiende onvrede of escalatie en kunnen wij structurele knelpunten in de dienstverlening minimaliseren. Mede hierdoor is in 2023 geen enkele keer beroep gedaan op de klachtencommissie.

Ritten zonder data

Het percentage dataterugkoppeling moet minimaal 95% bedragen. Er zijn 1.844 ritten waarvan geen data zijn teruggekoppeld, hetgeen overeenkomt met een percentage van 0,19%. Ten opzichte van 2022 is dit percentage iets gestegen (0,17%). Toch kunnen wij zeggen dat in 2023 de dataterugkoppeling stabiel is gebleven bij alle taxibedrijven.

Emissienorm

De vervoerders hebben bij de aanbesteding ingeschreven met de intentie stapsgewijs te groeien naar een volledig emissievrije uitvoering van de ritten. Om het vervoer binnen de protocollen en richtlijnen uit te kunnen voeren, hebben vervoerders in 2022 regelmatig (voertuig-)keuzes

moeten maken die bijdragen aan het terugdringen van de verspreiding van het COVID-19 virus. Denk hierbij aan de inzet van bussen in plaats van personenauto's. Dit ging voor een deel ten koste van de inzet van duurzame auto's.

In 2022 was er door COVID-19 een forse vertraging op de levering van diverse voertuigen en was er een uitdaging op het gebied van laadinfrastructuur. Denk hierbij aan onvoldoende laadcapaciteit binnen het perceel of het kunnen uitbreiden met laadpalen; meerdere vervoerders hebben te maken met een overbelast energienetwerk. Dit was in 2023 ook merkbaar en heeft tot de constatering geleid dat de destijds gemaakte duurzaamheidsafspraken in de aanbesteding niet meer realistisch en haalbaar zijn.

Begin 2023 heeft het bestuur ingestemd met nieuwe duurzaamheidsscores, die realistischer zijn voor 2023 en 2024. Hiermee is duurzaamheidspercentage van minimaal 35% vervangen voor nieuwe percentages per perceel, namelijk:

- Perceel 1: 27%.
- Perceel 2: 28%.
- Perceel 3: 25%.
- Perceel 4: 31%.
- Perceel 5: 30%.
- Perceel 6: 30%.
- Perceel 7: 20%.
- Perceel 8: 22%.

Hierbij is rekening gehouden met de huidige ontwikkelingen en beschikbaarheid van elektrische (en andere duurzame) voertuigen. In het 'Bestuursakkoord Zero Emissie Doelgroepenvervoer', dat eind 2019 door alle deelnemende gemeenten is ondertekend, hebben de gemeenten afgesproken dat het Omnibuzz vervoer vanaf 2025 volledig zero emissie zal zijn. Daarmee dragen wij bij aan de doelstellingen van het klimaatakkoord van Parijs en helpen wij de luchtkwaliteit te verbeteren. Inmiddels moeten wij echter vaststellen dat 2025 niet realistisch is. Met name het achterblijven van geschikte rolstoelbussen is een grote belemmering. De huidige rolstoelbussen zijn te beperkt in hun actieradius. Momenteel streven wij naar zero emissie rijden in 2030. Om het vervoer op basis van alternatieve brandstoffen mogelijk te maken is een bijbehorende infrastructuur van oplaad- en tankpunten essentieel. Momenteel zijn de laadmogelijkheden voldoende voor de huidige elektrische voertuigen. Als dit percentage gaat groeien vanwege uitbreiding met rolstoelbussen, dan is de huidige laadinfrastructuur onvoldoende.

In sommige gebieden kan de netbeheerder de nieuwe of grotere netaansluiting door netcongestie niet realiseren. Netcongestie is het gebrek aan capaciteit van het elektriciteitsnetwerk; het net is vol. Bedrijven kunnen dan niet aangesloten worden, totdat er een netuitbreiding plaats heeft gevonden. Er is netcongestie in steeds meer gebieden in Nederland waardoor het een van de belangrijkste belemmeringen voor de elektrificatie is geworden. Alle huidige vervoerders hebben uitbreiding van de capaciteit aangevraagd.

Omnibuzz blijft toewerken naar 100% zero emissie doelgroepenvervoer. De vraag is echter welke termijn realistisch is en hoe dit gerealiseerd kan worden. Om dit te kunnen bereiken, vinden er gesprekken plaats met de OV-vervoerder om eventueel gezamenlijk van laadmogelijkheden gebruik te maken. Daarnaast vinden gesprekken plaats met gemeenten over hun visie met betrekking tot duurzaamheid en de plannen op het gebied van laadinfra. Er zullen ook gesprekken volgen met de Provincie Limburg.

No Show

Ondanks dat Omnibuzz actief klanten benadert die zich frequent loosmelden, bedraagt het aantal no shows in 2023 in totaal 22.843 ritten. Dit is 2,3% ten opzichte van het streefcijfer 2%. Het percentage loosmeldingen is iets toegenomen ten opzichte van 2022 (2,1%). De oorzaak voor de loosmeldingen ligt in de meeste gevallen niet bij de vervoerder, maar bij de klant die bijvoorbeeld fouten maakt bij het boeken van ritten of vergeet dat een rit is geboekt. Dit is voor de vervoerders dubbel nadelig, want deze ritten worden niet afgerekend. Er zijn geen significante verschillen tussen de percelen.

Klanttevredenheid

Om de kwaliteit van de dienstverlening te verbeteren, vraagt Omnibuzz klanten naar hun ervaringen over recent uitgevoerde ritten. Dit levert inzicht op in de klantbeleving en het klantcontact biedt onze klanten de mogelijkheid om laagdrempelig eventuele onvrede (klachten) te uiten, vragen te stellen of informatie op te vragen.

In 2023 zijn 4.445 mensen bevraagd over de ervaringen tijdens hun rit. In 2022 waren dit 4.089 mensen. Dit zorgt nog steeds voor betrouwbare en representatieve resultaten. De gemiddelde waardering van de klanten is een 8,3. Dit is voor onze vervoerders en de eigen organisatie een belangrijke graadmeter en bewijs dat klanten in deze roerige periode onze dienstverlening zijn blijven waarderen.







8 Overlegstructuren

8. Overlegstructuren

8.1 Bestuur

Het algemeen bestuur van Omnibuzz bestaat uit de wethouders van de 30 aangesloten gemeenten. Conform artikel 9 van de Gemeenschappelijke Regeling is een dagelijks bestuur gevormd uit 7 leden; drie uit Noord- en Midden-Limburg en vier uit Zuid-Limburg. De heer Zwijnenberg, wethouder Roermond is in 2022 als voorzitter benoemd. De volledige samenstelling van beide besturen staan in onderstaande overzichten.



Leden algemeen bestuur

Gemeente	Naam verantwoordelijk wethouder
Beek	Marcel Meurkens
Beesel	Linda Nijssen-van den Beucken
Beekdaelen	Levin de Koster
Bergen	Martijn Buijsse
Brunssum	Vérénice Hermans
Echt-Susteren	Geert Frische
Eijsden-Margraten	Chris Piatek
Gennep	Frank Pubben
Gulpen-Wittem	Frans Derksen
Heerlen	Arlette Vrusch (vice-voorzitter)
Horst aan de Maas	Roy Bouten
Kerkrade	Jo Paas
Landgraaf	Ales Schiffelers
Leudal	Huub van Helden
Maasgouw	Math Wilms
Maastricht	Anita Bastiaans
Meerssen	Inge Smeets
Nederweert	Carla Dieteren
Peel en Maas	Thijs van Lierop
Roerdalen	Loes Vestjens
Roermond	Vincent Zwijnenberg
Simpelveld	Andrea Ernes
Sittard-Geleen	Ivo Tillie
Stein	Joep Ummels
Vaals	Erica Jaegers
Valkenburg	Jef Kleijnen
Venlo	Jacques Smeets
Venray	Martin Leenders
Voerendaal	Harry Coenen
Weert	Michèle Ferrière

Leden dagelijks bestuur Omnibuzz

Plaatsnaam	Naam verantwoordelijk wethouder
Beekdaelen	Levin de Koster
Heerlen	Arlette Vrusch (vice-voorzitter)
Horst aan de Maas	Roy Bouten
Maastricht	Anita Bastiaans
Roermond	Vincent Zwijnenberg (voorzitter)
Sittard-Geleen	Ivo Tillie
Venlo	Jacques Smeets

Naast de jaarlijks terugkerende vergaderingen van het algemeen bestuur in juli en december, is in 2023 een extra vergadering belegd voor de procedure rondom het leerlingenvervoer.

8.2 Ambtelijk overleg

De deelnemende gemeenten zijn zelf verantwoordelijk voor hun doelgroepenvervoerbeleid. Omnibuzz is beschikbaar voor advies, toelichting, vragen of andere ondersteuningsbehoeften. De bestuursvergaderingen worden telkens voorbereid met alle contactambtenaren. Op deze wijze kunnen deze ambtenaren de bestuurders goed ondersteunen en adviseren. Indien nodig organiseert Omnibuzz aanvullende ambtelijke bijeenkomsten waarvoor, afhankelijk van het onderwerp, ook financiële contactpersonen worden uitgenodigd. Het actief betrekken van ambtenaren bij belangrijke onderwerpen leidt doorgaans tot gedragen voorstellen. In 2023 heeft Boels Zanders ambtelijke bijeenkomsten georganiseerd in het kader van de gezamenlijke procedure rondom de wijziging GR.

Om de continuïteit van deze kennis en het draagvlak bij gemeenten te borgen, nodigen wij nieuwe contactambtenaren uit voor een kennismakingsgesprek. Hierdoor houden wij de lijnen kort en bevordert het de uitwisseling van ideeën en de collegialiteit over en weer. Wij merken dat medewerkers van gemeenten Omnibuzz steeds vaker en sneller weten te vinden. Gezien de uitdagingen waar wij samen voor staan, is dit een zeer positieve ontwikkeling.

8.3 Cliëntenpanel

Het cliëntenpanel van Omnibuzz heeft een onafhankelijke status. Veel leden hebben jarenlange ervaring met doelgroepenvervoer. Omdat het panel bestaat uit een vertegenwoordiging van verschillende subgroepen, zoals senioren, jeugdigen, mensen met visuele, lichamelijke, verstandelijke en meervoudige beperkingen, leden uit Wmo-raden en burgeradviesraden houden wij goed contact met de verscheidene klantgroepen. Zij vormen een brug tussen de klanten en Omnibuzz. Elk afzonderlijk lid levert een actieve bijdrage en communiceert naar de eigen achterban. Dit verloopt tot dusver voor alle partijen voortvarend. De vergaderingen met het cliëntenpanel van Omnibuzz vinden 3 tot 4 keer per jaar plaats.

8.4 Stakeholdermanagement

Omnibuzz organiseert digitale informatiebijeenkomsten voor gemeenteraadsleden, waar wij relevante onderwerpen toelichten en de raadsleden vragen kunnen stellen. In 2023 hebben wij echter geconstateerd dat de opkomst voor deze informatiebijeenkomst erg mager is, ondanks dat

raadsleden hebben aangegeven dat zij deze laagdrempelige opzet als zeer prettig ervaren.

Bovendien is Omnibuzz, samen met verschillende gemeenten en gemeenschappelijke regelingen, aangesloten bij een controllersoverleg dat elk kwartaal plaatsvindt. Hier komen relevante onderwerpen aan bod zoals de rechtmatigheidsverantwoording. Aanvullend voert Omnibuzz desgewenst overleg met zorgorganisaties, instellingen of vertegenwoordigingen van andere subgroepen binnen het klantenbestand. Dit levert veel onderling begrip op en knelpunten worden sneller aangekaart en opgepakt.

Omnibuzz onderhoudt tevens contact met organisaties als de Provincie Limburg, FNV en andere landelijke organisaties en overheden. Wij zoeken proactief (landelijke) sparringpartners op, bijvoorbeeld op het gebied van duurzaamheid, veilig vervoer, elektrisch rijden en laadinfrastructuur om invloed uit te oefenen op de landelijke regelgeving, richtlijnen en protocollen. Zo is in 2023 het onderwerp publieke mobiliteit steeds belangrijker geworden, waarvoor Omnibuzz in intensief gesprek is met het Ministerie van Infrastructuur en Waterstaat. Op die manier dragen wij bij aan de financiële continuïteit én een toekomstbestendig vervoerssysteem. Andersom benaderen partijen en samenwerkingsverbanden uit Nederland ons steeds vaker voor advies en ondersteuning. Dit bevestigt dat onze inhoudelijke expertise belangrijk wordt gevonden en dat ons netwerk deze waardevol vindt.

Deelname platform opdrachtgevers in het doelgroepenvervoer (VDVN)

Het platform is een landelijke samenwerking van gemeenten op het gebied van doelgroepenvervoer (Wmo-, leerlingen-, Jeugdwet- en dagbestedingsvervoer).

Via het platform worden de belangen van gemeenten behartigd. Het is namens gemeenten gesprekspartner voor landelijke partners; de taxisector (KNV) en betrokken ministeries. Er is een nauwe samenwerking met de VNG. Het is uniek en belangrijk omdat de specifieke belangen van gemeenten op het thema doelgroepenvervoer niet elders landelijk zijn belegd.

Voor Omnibuzz en de deelnemende gemeenten betekent dit platform:

1. Het professioneel delen en beschikbaar maken van kennis en informatie. Het platform is een professioneel georganiseerd platform voor kennis- & informatiedeling tussen zowel de opdrachtgevers onderling, als tussen de opdrachtgevers en bestaande kennisorganisaties (CROW, PIANO, etc.).
2. Coördinatie op thema's waar een landelijke en/of grootschalige aanpak nodig is. Via het platform werken gemeenten samen op landelijke thema's. Denk hierbij aan verduurzaming van het doelgroepenvervoer en integratie van openbaar vervoer en doelgroepenvervoer. Het geeft gecoördineerde (niet-bindende, maar wel dringende) beleidsadviezen. Via dit platform werken gemeenten ook samen als acute aanpak nodig is. Denk hierbij aan concrete maatregelen en afspraken met de taxisector in het kader van de COVID-19 pandemie.
3. Behartiging van gedeelde belangen. Het vertegenwoordigt gemeenten en is gesprekspartner bij landelijke essentiële overleggen met ministeries en de taxisector. Ze is hierin veel slagvaardiger dan gemeenten afzonderlijk. Denk hierbij aan landelijk beleid met betrekking tot de jaarlijkse NEA-index.

Gedurende 2023 heeft de VDVN onder andere aandacht besteed aan de positie van leerlingenvervoer en heeft onderdeel uitgemaakt van het expertteam van het ministerie. Daarnaast is gewerkt aan een standaard herzieningsclausule om binnen langlopende contracten zero emissie rolstoelbussen te integreren in het vervoerssysteem, met de juiste aandacht voor het toe te passen tarief.







9 Personeel

9. Personeel

9.1 Personeelsbeleid

Begin 2022 heeft de directie de wens uitgesproken het thema ‘integriteit’ binnen Omnibuzz verder te ontwikkelen en te verankeren in de organisatie. Om dit handen en voeten te geven, is in het najaar van 2022 gestart met een aantal interactieve workshops voor alle medewerkers.

In het laatste kwartaal van 2023 is de aanzet gegeven dit begin 2024 een vervolg te geven door middel van een online-dilemmatraining.

Daarnaast is gewerkt aan het verder optuigen van het vitaliteitsbeleid door te werken aan de introductie van de leasefiets. Dit zal in 2024 een vervolg krijgen.

9.2 Opleidingen en ontwikkeling

Ook in 2023 hebben medewerkers weer gebruik kunnen maken van de diverse trainingen van de IGOM-academie. Daarnaast kunnen medewerkers indien noodzakelijk of wenselijk gebruik maken van het opleidingsbudget.

Er is binnen de organisatie veel aandacht voor de ontwikkeling en, indien mogelijk, doorstroom van medewerkers. Ook in 2023 zijn enkele medewerkers binnen de organisatie van functie veranderd.

9.3 Ziekteverzuim

Het totale ziekteverzuim is in 2023 fors gedaald ten opzichte van 2022: van 10,6% over geheel 2022 naar 6,3% over 2023.

9.4 Overig

Het personeelshandboek is qua vormgeving aangepast zodat de diverse onderdelen gemakkelijker te vinden zijn. Verder zijn er voorlichtingssessies gegeven door het ABP om medewerkers meer bekend te maken met hun pensioen en de mogelijkheden en beperkingen die dit pensioen heeft.

10 Communicatie

10. Communicatie

“In begrijpelijke taal schrijven en spreken staat bij Omnibuzz op de agenda en heeft onze constante aandacht. Wij letten erop dat onze communicatie en onze communicatiemiddelen zo laagdrempelig en begrijpelijk mogelijk zijn voor onze hoofddoelgroep; onze klanten. Gemakkelijke, begrijpelijke en duidelijke teksten op B1-niveau zijn daarbij het uitgangspunt.”

Dit statement hebben wij medio 2023 opgesteld. In de afgelopen jaren heeft Omnibuzz veel tijd en energie gestoken in het toegankelijk maken van haar website en documenten. In 2023 zijn de eerste drempelvrije sjablonen voor onze beleidsdocumenten ontwikkeld. De medewerkers die met deze sjablonen gaan werken, krijgen een uitleg over hoe deze documenten te gebruiken.

Omdat er veel speelt rondom het thema digitoegankelijkheid, begrijpelijke taal en Woo neemt de communicatieadviseur deel aan de vakgroep digitale dienstverlening (voorheen het intergemeentelijk toegankelijkheidsoverleg). Onder het motto: veel weten meer dan één, worden in dit overleg onder andere ervaringen uitgewisseld over deze onderwerpen en de consequenties die het heeft voor de communicatie(middelen) van gemeenten.

10.1 Schrijftraining

Daarnaast is ook een schrijftraining ‘begrijpelijk schrijven op B1-niveau’ ontwikkeld. Alle medewerkers die contact met klanten hebben, zullen deze training begin 2024 volgen. In deze schrijftraining, die elk jaar herhaald zal worden, staat bovenstaande centraal: schrijven en spreken in begrijpelijke taal.

10.2 Algemene communicatie

Interne communicatie

Er vinden op reguliere basis werkoverleggen plaats tussen directeur, managers, teamleiders en supervisors en de communicatieadviseur. Onze medewerkers zijn geïnformeerd over actuele onderwerpen via directiebrieven en Sharepoint (Intranet).

Externe communicatie

Externe communicatie vindt plaats met:

- Het algemeen bestuur en het dagelijks bestuur.
- Colleges van B&W van 30 gemeenten.
- De gemeenteraadsleden van 30 gemeenten (raadsinformatiebijeenkomsten).
- De contactambtenaren/coördinatoren van 30 gemeenten.
- De communicatieadviseurs van 30 gemeenten.
- Taxibedrijven.
- Chauffeurs.
- Cliëntenpanel.
- Algemeen publiek.
- Media.

Raadsinformatiebijeenkomsten

Omnibuzz organiseert twee keer per jaar voor alle raadsleden een raadsinformatiebijeenkomst. Tijdens deze bijeenkomst praten wij de raadsleden bij over wat wij gedaan hebben, wat onze plannen zijn en over specifieke onderwerpen als daar aanleiding voor is. Deze bijeenkomsten vinden digitaal plaats. Helaas constateren wij dat het aantal deelnemende raadsleden steeds meer terugloopt. Wat hiervan de oorzaak is, is niet bekend.

10.3 Reguliere communicatiewerkzaamheden

In 2023 zijn, net als in voorgaande jaren, reguliere communicatiewerkzaamheden uitgevoerd. Hieronder vallen onder andere:

- Nieuwsbrieven aan klanten.
- Klantbrieven.
- Vervangen van onze taxipoints.
- Actualiseren van folders.

- Actueel houden van de website.
- Het maken van nieuw fotomateriaal
- ‘Omnibuzz in cijfers’ (banner met algemene data over Omnibuzz).
- Factsheet kwaliteitsbeheer.
- Onderhouden van mediacontacten.

Nieuwsbrieven

In 2023 zijn drie nieuwsbrieven aan onze klanten verzonden.

Klantbrieven

In 2023 zijn de klantenpassen vervangen. Onze klanten hebben een klantbrief hierover ontvangen waarin duidelijk en in begrijpelijke taal is uitgelegd waarom wij de klantpassen vervangen hebben.

Folders

In 2023 hebben de groepsrittenfolder en de folder over de Voor Elkaar Pas een facelift gekregen.

Website

In 2021 heeft Omnibuzz de A-status voor haar website gekregen. In 2023 hebben wij ReadSpeaker op onze website geïmplementeerd zodat onze website nog beter toegankelijkheid is. Tevens zijn de webteksten, daar waar nodig, geactualiseerd.

In de loop van 2023 heeft webbeheerder bartistiek Design ons geadviseerd een nieuwe website te realiseren. Aanleiding van dit advies is dat het huidige content managementsysteem (CMS) 7 jaar oud is en dat er medio 2024 geen updates meer kunnen worden uitgevoerd, hetgeen betekent dat onze website niet meer veilig is. Besloten is dit advies op te volgen en in de tweede helft van 2023 is gestart met de voorbereidende werkzaamheden voor het realiseren van een nieuwe website. Het streven is dat deze medio 2024 klaar is.

Actualisatie mailadressenbestand klanten

Omdat het merendeel van onze klanten nog steeds de nieuwsbrief en overige correspondentie per post ontvangt, hebben



Omnibuzz website	
Aantal bezoekers	98.300
Aantal pagina’s	309,000



	Nieuwsbrief 18	Nieuwsbrief 19	Nieuwsbrief 20
Papieren versie	22,280	21,699	21,170
Online versie	14,791	15,276	16,020

wij in 2023 diverse keren een oproep aan onze klanten gedaan met het verzoek een mailadres door te geven zodat onze verzendkosten minder hoog uitvallen. De oproepen hebben opgeleverd dat ons mailadressenbestand is geactualiseerd en dat het aantal mailadressen is toegenomen. Wij zijn ons ervan bewust dat een deel van onze klanten niet digitaal vaardig is. Zij blijven onze informatie vanzelfsprekend per post ontvangen.

ChatGPT

In 2023 is er veel aandacht geweest voor dit onderwerp. Ook bij Omnibuzz is er behoefte aan het opstellen van een protocol en algemene tips over het gebruik van ChatGPT. De eerste bevindingen zijn in 2023 in kaart gebracht. Begin 2024 zullen het protocol voor het gebruik van ChatGPT en de tips en adviezen over het gebruik van ChatGPT voor de medewerkers opgesteld worden en door het MT worden vastgesteld.

10.4 Projecten

In 2023 is Omnibuzz gestart met een aantal projecten zoals:

- Leerlingenvervoer Midden-Limburg.
- Publieke mobiliteit.
- Pilot gratis reizen niet Wmo-klanten.
- MijnOmnibuzz: kick-off MijnOmnibuzz in ons kantoor met klantengroep die heeft meegedacht en getest. Verdere uitrol onder klanten en realiseren van aantal informatieve video's voor MijnOmnibuz.
- Wijziging GR.

Bij alle projecten speelt communicatie een centrale rol en is er ruimschoots aandacht voor het op de juiste wijze op het juiste tijdstip met de juiste middelen communiceren over deze projecten.



11 Programma-verantwoording

11. Programmaverantwoording

11.1 De programmarekening

	Begroting 2023-1			Begroting 2023-2
	Baten	Lasten	Saldo	Baten
Programma Vervoer				
6.6 Maatwerkvoorzieningen (Wmo)	€ -	€ 24.110.415	€ 24.110.415	€ -
6.72c Jeugdhulp dagbesteding (GGZ)	€ -	€ -	€ -	€ -
Algemene dekkingsmiddelen				
0.5 Treasury	€ -	€ 13.517	€ 13.517	€ 5.000
6.6 Maatwerkvoorzieningen (Wmo)	€ 24.173.932	€ -	€ -24.173.932	€ 24.628.786
6.72c Jeugdhulp dagbesteding (GGZ)	€ -	€ -	€ -	€ 129.250
Overhead				
0.4 Overhead Wmo	€ 2.606.748	€ 2.606.748	€ -	€ 2.900.680
0.4 Overhead GGZ	€ -	€ -	€ -	€ 6.666
Onvoorzien				
0.8 Overige baten en lasten	€ -	€ 50.000	€ 50.000	€ -
Stuctureel saldo van baten en lasten	€ 26.780.680	€ 26.780.680	€ -	€ 27.670.382
Incidenteel				
Toevoegingen aan de reserves	€ -	€ -	€ -	€ -
Onttrekkingen aan de reserves				
- Algemene Reserve	€ -	€ -	€ -	€ -
- Bestemmingsreserve ICT	€ 6.949	€ -	€ -6.949	€ 6.125
- Bestemmingsreserve Personeel 30 gemeenten	€ 15.805	€ -	€ -15.805	€ 15.805
- Bestemmingsreserve Personeel 10 gemeenten	€ -	€ -	€ -	€ -
Incidenteel saldo van baten en lasten	€ 22.754	€ -	€ -22.754	€ 21.930
Structureel en reëel evenwicht	€ 26.803.434	€ 26.780.680	€ -22.754	€ 27.692.312

Voor de verdeling van baten/lasten naar taakvelden is aansluiting gezocht bij hetgeen het BBV hierover voorschrijft. Uitgangspunt is dat lasten en baten zoveel mogelijk direct worden toegerekend aan de betreffende taken/activiteiten. Alle bedrijfskosten die direct verbonden zijn aan activiteiten/taken/producten die gericht zijn op de externe klant, moeten in de betreffende taakvelden worden geregistreerd. Omnibuzz kent slechts een beperkt aantal taakvelden. Onder het taakveld 0.4 'Overhead' zijn, conform de definitie van overhead volgens het kader van BBV, alle kosten opgenomen die betrekking hebben op sturing en ondersteuning van het primaire proces.

Tot de kosten van overhead worden in ieder geval de volgende zaken gerekend:

- Financiën, toezicht en controle gericht op de eigen organisatie.
- Personeel en organisatie.
- Inkoop (inclusief aanbesteding en

			Realisatie 2023		
Lasten	Saldo		Baten	Lasten	Saldo
€ 24.570.024	€ 24.570.024		€ 422.900	€ 23.502.873	€ 23.079.972
€ 129.250	€ 129.250		€ -	€ 163.115	€ 163.115
€ 13.763	€ 8.763		€ 233.563	€ 17.921	€ -215.642
€ -	€ -24.628.786		€ 24.628.788	€ -	€ -24.628.788
€ -	€ -129.250		€ 129.251	€ -	€ -129.251
€ 2.900.680	€ -		€ 2.900.680	€ 2.657.742	€ -242.938
€ 6.666	€ -		€ 6.666	€ 955	€ -5.711
€ 50.000	€ 50.000		€ -	€ -	€ -
€ 27.670.382	€ -		€ 28.321.849	€ 26.342.606	€ -1.979.243
€ -	€ -		€ -	€ -	€ -
€ -	€ -		€ -	€ -	€ -
€ -	€ -6.125		€ 74.807	€ -	€ -74.807
€ -	€ -15.805		€ 15.805	€ -	€ -15.805
€ -	€ -		€ -	€ -	€ -
€ -	€ -21.930		€ 90.612	€ -	€ -90.612
€ 27.670.382	€ -21.930		€ 28.412.461	€ 26.342.606	€ -2.069.855

contractmanagement).
- In- en externe communicatie met uitzondering van klantcommunicatie.
- Juridische zaken.
- Bestuurszaken en bestuursondersteuning.
- Informatievoorziening en automatisering.
- Facilitaire zaken en huisvesting.
- Documentaire informatievoorziening.
- Managementondersteuning van het primaire proces.
- Leidinggevenden primair proces (hiërarchisch).

Onder 0.5 'Treasury' zijn de rente– en bankkosten/ opbrengsten opgenomen. Voor het jaar 2023 bestaat dit bedrag uit bankkosten en renteopbrengsten. De kosten direct toe te rekenen aan het Wmo-doelgroepenvervoer zijn opgenomen onder het taakveld 6.6 'Maatwerkvoorzieningen (Wmo)'. Dit zijn de vervoerslasten inclusief de lasten van de continuïteitafspraken met de vervoerders en de lasten van de afdeling uitvoering (regie), exclusief de manager uitvoering. De lasten van de manager uitvoering worden, conform de definitie overhead, onder overhead opgenomen. Ook zijn

hierin de lasten meegenomen van de afdeling klantenservice en de lasten gekoppeld aan klachtenmanagement, klanttevredenheid, de bonus malus en dergelijke. De hieronder opgenomen lasten bestaan uit loon– en beheerkosten.

De baten voor taakveld 0.4 bestaan volledig uit gemeentelijke bijdragen. De baten voor taakveld 6.6 'Maatwerkvoorzieningen (Wmo)' bestaan uit opbrengsten van VEP-ritten, ritten van de klanten boven budget en eveneens als enkele pgb-klanten. De baten voor taakveld 6.6 'Maatwerkvoorzieningen (Wmo)' bestaan daarnaast uit gemeentelijke bijdragen.

In 2023 zijn er geen toevoegingen aan de reserves gedaan die de exploitatie rechtstreeks raken. In 2023 is een bedrag van € 74.807,– onttrokken aan de bestemmingsreserve 'ICT'. Deze is ook in de voorliggende jaarrekening verwerkt. Het algemeen bestuur heeft hiermee ingestemd in haar vergaderingen van 3 juli 2019 en 8 december 2021 inzake dekking voor de kosten van MijnOmnibuzz, dekking van de afschrijvingslasten van investeringen uit het verleden, de aanbesteding ICT en OMA 2.0. Daarnaast is een bedrag van € 15.805,- onttrokken aan de bestemmingsreserve 'Personeel 30 gemeenten', conform besluit van het algemeen bestuur op 8 december 2021 ten behoeve van de afvloeiingsregeling van een oud-medewerker. Voor de specificatie hiervan wordt verwezen naar 17.1 'Bijlage 1: Bijdrage deelnemende gemeenten' op pagina 94. Voor de splitsing tussen de structurele en incidentele baten en lasten en het daarbij behorende structureel en reëel evenwicht wordt verwezen naar de tabel 'Rekening per programma'.

Tevens is er in de tabel 'Rekening per programma' een splitsing gemaakt tussen het Wmo- en GGZ-vervoer. Het GGZ-vervoer wordt verantwoord onder de noemer 6.72C ' Jeugdhulp dagbesteding'.

11.2 Beleidsindicatoren

Conform het 'Besluit begroting en verantwoording' dienen decentrale overheden de voor hun van toepassing zijnde beleidsindicatoren op te nemen. Deze beleidsindicatoren lichten de effecten van het beleid toe. Hieronder zijn de voor Omnibuzz van toepassing zijnde beleidsindicatoren over het boekjaar 2023 opgenomen.

Indicator	2023	Eenheid	Bron
Formatie	0,053	Fte per 1.000 inwoners	Eigen gegevens
Bezettting	0,052	Fte per 1.000 inwoners	Eigen gegevens
Apparaatskosten	€ 2,37	Kosten per inwoner	Eigen jaarrekening
Externe inhuur	0,7%	Kosten als % van totale loonsom + totale kosten inhuur externen	Eigen jaarrekening
Overhead	10,1%	% van totale lasten	Eigen jaarrekening

11.3 Verplichte paragrafen

In het kader van artikel 9 van het 'Besluit begroting en verantwoording' zijn de volgende paragrafen opgenomen:

- Weerstandsvermogen en risicomanagement (zie 11.4 op pagina 51).
- Financiering (zie 11.6 op pagina 55).
- Bedrijfsvoering – rechtmatigheidsverantwoording (11.7 op pagina 58).

11.4 Weerstandsvermogen en risicomanagement

Het weerstandsvermogen kan gedefinieerd worden als het vermogen dat nodig is om incidentele niet voorziene tegenvallers te kunnen opvangen. Het Ministerie van Binnenlandse Zaken en Koninkrijksrelaties schrijft in artikel 11 van het nieuwe 'Besluit begroting en verantwoording' het volgende voor:

Het weerstandsvermogen bestaat uit de relatie tussen:

- De weerstandscapaciteit, zijnde de middelen en mogelijkheden waarover de Gemeenschappelijke Regeling beschikt of kan beschikken om niet begrote kosten te dekken.
- Alle risico's waarvoor geen maatregelen zijn getroffen en die van materiële betekenis kunnen zijn in relatie tot de financiële positie.

De weerstandsratio is een verhoudingsgetal, tussen de beschikbare weerstandscapaciteit en het op basis van de risicoanalyse bepaalde benodigde weerstandsvermogen. De weerstandscapaciteit, geconfronteerd met de risico's, leidt tot een weerstandsratio van 1,18.

Risicomanagement

Bij het opstellen van het bedrijfsplan is een inventarisatie gemaakt van de belangrijkste risico's waarmee Omnibuzz kan worden geconfronteerd. Voor deze risico's zijn vervolgens ook maatregelen benoemd om deze zo goed mogelijk te beheersen. Op basis van deze risico-inventarisatie en de bijbehorende beheersmaatregelen is een inschatting gemaakt van de financiële impact en de kans dat de risico's zich voordoen. Gedurende 2023 is een actualisatie van deze risico-inventarisatie gemaakt waarbij rekening is gehouden met actuele ontwikkelingen. Dit vormt de basis voor het bepalen van het weerstandsvermogen.

De belangrijkste geïdentificeerde risico's zijn:

Risico's	Politiek	Strategisch	Proces	Personeel	ICT	Financieel	Kwaliteit
Economische kwetsbaarheid taxibedrijven		✔					
Gebrek aan kennis omtrent nieuw doelgroepenvervoer			✔	✔			✔
Afhankelijkheid leveranciers ICT					✔		
Digitale dreigingen					✔		

Het beleid van Omnibuzz is zodanig ingericht dat minimaal één keer per 5 jaar de nota 'Reserves en Voorzieningen' geactualiseerd dient te worden. De meest recente actualisering heeft in 2023 plaatsgevonden en is vastgesteld door het algemeen bestuur van Omnibuzz op 20 december 2023.

Op basis van een risico-inventarisatie en impactanalyse is het minimale (€ 550.000,–) en maximale (€ 760.000,–) benodigde

weerstandvermogen en hiermee de hoogte van de algemene reserve berekend. Risicomanagement maakt onderdeel uit van de planning & control cyclus binnen Omnibuzz. In dit kader wordt regelmatig getoetst of de aanwezige weerstandscapaciteit afdoende is om de risico's waarmee Omnibuzz geconfronteerd wordt af te dekken.

In 2023 heeft een dotering aan de algemene reserve plaatsgevonden, naar aanleidingen van het opheffen van de bestemmingsreserve 'Personeel 10 gemeenten'. Na dotering heeft voor eenzelfde bedrag van € 13.572,– een onttrekking aan de algemene reserve plaatsgevonden na uitkering aan de 10 oud-Omnibuzz gemeenten. Het actuele saldo van de algemene reserve is hiermee per saldo ongewijzigd gebleven en bedraagt ultimo 2023 € 900.000,-. Hiermee is deze dus hoger dan het geactualiseerde weerstandsvermogen en derhalve ruim voldoende om de gecalculeerde risico's en bijbehorende financiële impact af te dekken. Het algemeen bestuur kan in de toekomst besluiten om de hoogte van de algemene reserve af te bouwen naar het niveau van de geactualiseerde weerstandscapaciteit door het surplus bedrag ad € 140.000,- terug te betalen aan de deelnemende gemeenten.

Naast de algemene reserve is er ultimo 2023 ook sprake van een bestemmingsreserve ter hoogte van in totaal € 35.244,–. In 2022 betrof dit nog een drietal bestemmingsreserves. De bestemmingsreserve 'Personeel 10 gemeenten' is zoals voorgaand beschreven opgeheven. Daarnaast is de bestemmingsreserve 'Personeel 30 gemeenten' volledig benut als gevolg van de afvloeiingsregeling met een oud-medewerker. Aan deze bestemmingsreserve is € 15.805,– onttrokken in 2023, conform besluit van het algemeen bestuur op 8 december 2021.

De bestemmingsreserve ICT bedraagt ultimo 2023 € 35.244,–. Voor het boekjaar 2023 heeft tevens een onttrekking uit de bestemmingsreserve 'ICT' plaatsgevonden ter financiering van hiertoe geoormerkte kosten, die goedgekeurd zijn in het algemeen bestuur van 3 juli 2019 en 8 december 2021:

- Realisatie MijnOmnibuzz.
- Dekking afschrijvingskosten van investeringen.
- Dekking aanbesteding ICT.
- Dekking OMA 2.0 (klantsysteem).

Hiermee is een bedrag gemoeid van totaal € 74.807,–.

Het resterende saldo zal besteed worden aan de dekking van toekomstige afschrijvingen en kosten voor MijnOmnibuzz .

Het verloop van deze verschillende reserves is in bijgevoegde tabel inzichtelijk gemaakt, waarbij ook rekening is gehouden met het onderscheid tussen de bestemmingsereserve 'Personeel' van de oud-Omnibuzz-gemeenten en de 30 huidige Omnibuzz gemeenten.

Tabel staat van reserves

Alle bedragen in €	Saldo aan het begin van het dienstjaar	Bestemming van het resultaat voorgaand boekjaar	Vermeerderingen wegens bijboeking van rente	Overige vermeerderingen	Verminderingen/ beschikking over de reserve/ voorz.	Saldo aan het einde van het dienstjaar	Nog te bestemmen resultaat 2023	Bestemming van het resultaat 2023	Reserves na bestemming ultimo 2023
Reserves									
Algemene reserve									
Algemene reserve	900.000	-	-	13.572	13.572-	900.000	-	-	900.000
Totaal algemene reserve	900.000	-	-	13.572	13.572-	900.000		-	900.000
Bestemmingsreserves Programma Wmo-vervoer									
Bestemmingsreserve									
Bestemmingsreserve Personeel 10 gemeenten	13.572	-			13.572-	-	-	-	-
Bestemmingsreserve Personeel 30 gemeenten	15.805				15.805-	-	-	-	-
Bestemmingsreserve ICT	110.051				74.807-	35.244	-	-	35.244
Totaal Bestemmingsreserves	139.428	-	-	-	104.184-	35.244	-	-	35.244
Resultaat voor bestemming									
Resultaat boekjaar									
Te bestemmen resultaat Wmo	3.335.388	-		-	3.335.388-	-	2.095.839	-	2.095.839
Te bestemmen resultaat GGZ	46.847				46.847-		25.984-		25.984-
Totaal Resultaat voor bestemming	3.382.235	-	-	-	3.382.235-	-	2.069.855	-	2.069.855
Totaal Reserves	4.421.663	-	-	13.572	3.499.991-	935.244	2.069.855	-	3.005.099

11.5 Financiële kengetallen

Omnibuzz neemt op grond van het BBV in de paragraaf weerstandsvermogen een zestal financiële kengetallen op. De stand van zaken van deze kengetallen geeft samen met het weerstandsvermogen inzicht in de financiële positie. Het gaat om de volgende financiële kengetallen:

- Netto schuldquote.
- Netto schuldquote gecorrigeerd voor alle verstrekte leningen.
- Solvabiliteitsratio.
- Structurele exploitatieruimte.

- Grondexploitatie.
- Belastingcapaciteit.

Netto schuldquote

Dit kengetal geeft een indicatie van de druk van schuldenlast (rente/aflossing) op de eigen middelen.

Netto schuldquote gecorrigeerd voor alle verstrekte leningen

De quote wordt berekend door de netto schuld te delen door het totaal aan jaarlijkse baten. De gecorrigeerde schuldquote wordt vervolgens berekend door ook rekening te houden met aan derden verstrekte leningen.

Solvabiliteitsratio

Dit kengetal geeft inzicht in de mate waarin Omnibuzz aan haar financiële verplichtingen kan voldoen. Hiertoe wordt de omvang van het eigen vermogen gerelateerd aan de totale omvang van het vermogen (dus het eigen en het vreemde vermogen).

Structurele exploitatieruimte

Dit kengetal geeft weer hoeveel structurele ruimte er is om de eigen lasten te dragen, ook als bijvoorbeeld de baten afnemen of lasten in de toekomst gaan toenemen. De ruimte wordt berekend door het structurele saldo (verschil tussen structurele baten en lasten) te delen door het totaal aan jaarlijkse baten.

Grondexploitatie (niet van toepassing voor Omnibuzz)

Dit kengetal geeft aan hoe groot de grondpositie is (de totale waarde van de gronden in eigendom) in relatie tot het totaal aan jaarlijkse baten.

Belastingcapaciteit (niet van toepassing voor Omnibuzz)

Met het vaststellen van het opcenten tarief wordt bepaald hoeveel extra ruimte er is om eigen lasten te dragen. Het BBV bevat geen normen voor deze kengetallen. In bijgevoegde tabel zijn de uitkomsten van de zes kengetallen opgenomen.

	Verloop van de kengetallen		
Kengetallen	Jaarverslag 2022	Begroting 2023-2	Jaarverslag 2023
Netto schuldquote	-16%	-3%	-9%
Netto schuldquote gecorrigeerd voor alle verstrekte leningen	-16%	-3%	-9%
Solvabiliteitsratio	69%	21%	40%
Structurele exploitatieruimte	12%	-0,08%	7%
Grondexploitatie	nvt	nvt	nvt
Belastingcapaciteit	nvt	nvt	nvt

Uit de tabel blijkt dat de netto schuldquote negatief is. Een negatieve uitkomst geeft aan dat Omnibuzz geen schulden heeft.

De solvabiliteitsratio stijgt ten opzichte van de begroting 2023-2 aangezien de middellange termijnen effecten van de COVID-19 pandemie tot een daling van de vervoerkosten heeft geleid en hiermee tot een positief resultaat voor de gemeenten qua resultaatbestemming. In 2023 is de structurele exploitatieruimte bij Omnibuzz 7% vanwege het positief gerealiseerde saldo van de structurele baten en lasten. De structurele baten en lasten worden volledig afgedekt door de Omnibuzz-gemeenten. Tekorten worden aangevuld en enige overschotten vloeien terug naar de gemeenten.

De kengetallen voor grondexploitatie en belastingcapaciteit zijn niet van toepassing voor Omnibuzz.

11.6 Financiering

De financiering van Omnibuzz vindt plaats door een bijdrage van de deelnemende gemeenten. Ten aanzien van de financiering is het kasgeldlimiet en de renterisiconorm van belang. Hieronder komen deze aspecten nader aan de orde.

Kasgeldlimiet

De kasgeldlimiet geeft aan tot welk bedrag korte financiering mogelijk is. Onder korte financiering wordt in de Wet FIDO verstaan leningen met een rente typische looptijd korter dan één jaar. De kasgeldlimiet wordt bepaald als een percentage van het begrotingstotaal. Bij ministeriële regeling is dit percentage voor de Gemeenschappelijke Regeling Omnibuzz vastgesteld op 8,2%.

Concreet betekent dit dat de netto vlottende schuld per kwartaal de kasgeldlimiet niet mag overschrijden.

De kasgeldlimiet ziet er als volgt uit:

	(1) Vlottende schuld	(2) Vlottende middelen	(3) Netto vlottende schuld
Kwartaal 1	€ 1.362.404	€ 5.824.743	€ -4.462.340
Kwartaal 2	€ 1.369.219	€ 6.033.805	€ -4.664.586
Kwartaal 3	€ 1.225.962	€ 3.395.699	€ -2.169.737
Kwartaal 4	€ 4.490.067	€ 7.154.959	€ -2.664.892
(4) Gemiddelde van kwartalen	€ 2.111.913	€ 5.602.302	€ -3.490.389
(6) Ruimte onder kasgeldlimiet	€ 3.490.389		
(5) Berekening kasgeldlimiet			
(7) Omvang begroting per 1 januari 2022		€ 27.670.382	
(8) in procenten van de grondslag		8,2%	
(5) = (7) x (8) Kasgeldlimiet:		€ 2.268.971	
	Ruimte (+) / overschrijding (-) (6) + (5)	€ 5.759.360	

Omnibuzz is in 2023 ruim binnen de kasgeldlimiet gebleven. Dit is te verklaren door de middellange termijn effecten van de COVID-19 pandemie en hieruit voortvloeiende continuïteitsafspraken met de vervoerders. Hierdoor heeft Omnibuzz gedurende 2023 meer vlottende middelen dan vlottende schulden tot haar beschikking gehad. Daarnaast stijgen de vlottende schuld en vlottende middelen in Q4 2023 evenredig in verband met de reeds ontvangen voorschotten van de gemeenten inzake Q1 2024.

Rente risiconorm

De renterisiconorm is direct gerelateerd aan het budgettaire risico en heeft als doel het renterisico bij herfinanciering te beheersen. De renterisiconorm houdt in dat de jaarlijks verplichte aflossingen en de renteherzieningen niet meer mogen bedragen dan 20% van het begrotingstotaal. Aangezien Omnibuzz op dit moment geen gebruikmaakt van externe financiering, voldoet zij aan deze norm.

Schatkistbankieren

Het wetsvoorstel ‘Verplicht schatkistbankieren’ is op 13 december 2013 in het Staatsblad gepubliceerd. De wet is op 15 december 2013 van kracht geworden en ingevoerd voor gemeenten, provincies, waterschappen en Gemeenschappelijke Regelingen. Schatkistbankieren houdt in dat overtollige publieke middelen worden aangehouden in de Nederlandse schatkist. Hierdoor zal de Nederlandse staat minder geld hoeven te lenen op de financiële markten en zal de staatsschuld dalen. Decentrale overheden krijgen op de deposito’s een rente vergoed die gelijk is aan de rentes die de Nederlandse staat betaalt op leningen die ze op de markt aangaat. Voor decentrale overheden is het gevolg hiervan dat uitstaande beleggingen bij het onttrekken niet kunnen worden herbelegd en naar de rekening courant gaan. Daar kunnen ze hoogstens als deposito worden weggezet tegen de dan geldende rente op Nederlandse staatsobligaties. Omnibuzz mag een drempelbedrag buiten de schatkist aanhouden van maximaal € 1.000.000,–. Het feitelijke bedrag is voor Omnibuzz rond de 500.000,–. Dit saldo wordt daarmee niet als overtollig beschouwd.

De Wet houdbare overheidsfinanciën (Wet hof)

De Europese eisen en afspraken over reductie van het begrotingstekort en de staatsschuld vormen de basis van de Wet Hof. De middellange termijndoelstelling is het op termijn verkrijgen van begrotingsevenwicht in stappen van 0,5% bbp per jaar. Omdat ook gemeenten, provincies, waterschappen en Gemeenschappelijke Regelingen bijdragen aan het begrotingstekort van de collectieve sector, bepaalt het wetsvoorstel dat niet alleen het Rijk maar ook de decentrale overheden zich moeten houden aan de doelstellingen uit het aangescherpte Stabiliteits- en Groeipact.

Het EMU-saldo volgt uit de tabel:

Nr	Omschrijving	2023 x € 1.000 Verslagjaar	2023-2 x € 1.000 Huidig begrotingsjaar (na wijziging)	2023-1 x € 1.000 Huidig begrotingsjaar
1	Exploitatiesaldo vóór toevoeging aan c.q. onttrekking uit reserves (zie BBV, artikel 17c)	1.979	0	0
2	Afschrijvingen ten laste van de exploitatie	46	45	45
3	Bruto dotaties aan de post voorzieningen ten laste van de exploitatie	0	0	0
4	Investeringen in (im)materiële vaste activa die op de balans worden geactiveerd	44	0	0
5	Baten uit bijdragen van andere overheden, de Europese Unie en overigen, die niet op de exploitatie zijn verantwoord en niet al in mindering zijn gebracht bij post 4	0	0	0
6	Desinvesteringen in (im)materiële vaste activa:			
	Baten uit desinvesteringen in (im)materiële vaste activa (tegen verkoopprijs), voor zover niet op exploitatie verantwoord	0	0	0
7	Aankoop van grond en de uitgaven aan bouw-, woonrijp maken e.d. (alleen transacties met derden die niet op de exploitatie staan)	0	0	0
8	Baten bouwgrondexploitatie:	0	0	0
	Baten voorzover transacties niet op exploitatie verantwoord	0	0	0
9	Lasten op balanspost Voorzieningen voorzover deze transacties met derden betreffen	0	0	0
10	Lasten i.v.m. transacties met derden, die niet via de onder post 1 genoemde exploitatie lopen, maar rechtstreeks ten laste van de reserves (inclusief fondsen en dergelijke) worden gebracht en die nog niet vallen onder één van bovenstaande posten	0	0	0
11	Verkoop van effecten			
a	Gaat u effecten verkopen? (ja/nee)	Nee	Nee	Nee
b	Zo ja, wat is bij verkoop de verwachte boekwinst op de exploitatie	0	0	0
	Berekend EMU-saldo	1.981	45	45

11.7 Bedrijfsvoering - Rechtmatigheidsverantwoording

Vanaf verslagjaar 2023 legt het dagelijks bestuur door middel van de rechtmatigheidsverantwoording in de jaarrekening verantwoording af over het rechtmatig handelen aan het algemeen bestuur. Om dit te kunnen bewerkstelligen is in 2023 de interne audit geactualiseerd en uitgevoerd en zijn er meerdere verordeningen en protocollen aangepast.

Daarnaast zijn dit jaar enkele processen en vormen van informatievoorziening geoptimaliseerd om ook zo de onderbouwing van de rechtmatigheidsverantwoording te versterken.

Op basis hiervan is het dagelijks bestuur van mening dat de in de jaarrekening verantwoorde baten en lasten alsmede de balansmutaties rechtmatig tot stand zijn gekomen binnen de daarvoor gestelde grens. Er zijn hierbij geen afwijkingen geconstateerd die de verantwoordingsgrens hebben overschreden.

Tevens wordt de rapportagetolerantie (€ 50.000) niet overschreden. In onderstaande wordt een overzicht gegeven op enkele geconstateerde afwijkingen.

Er is geen overkoepelend M&O-beleid aanwezig bij Omnibuzz

Binnen Omnibuzz is er geen overkoepelende nota rondom het M&O-beleid aanwezig. Bij het misbruik & oneigenlijk gebruik criterium wordt het M&O-beleid gevolgd zoals dit afgestemd is met de gemeenten. Het hebben van een overkoepelend M&O-beleid is niet verplicht, maar het versterkt wel de onderbouwing van de rechtmatigheidsverantwoording. Voor 2024 staat daarom de realisatie van een overkoepelend M&O-beleid gepland.

Operationaliseren normenkader

In 2023 is het normenkader uitgebreid onder de loep genomen en geactualiseerd. Dit normenkader is echter nog niet geoperationaliseerd in een toetsingskader. Ook dit is geen verplichting, maar om de onderbouwing van de rechtmatigheidsverantwoording verder te versterken, wordt voor 2024 ook het operationaliseren van het normenkader in een toetsingskader ingepland.

DataB

Tenslotte is er een onzekerheid geconstateerd omtrent de aanbesteding van Data B. Mailservice B.V. De financiële omvang van de dienstverlening is dit jaar namelijk onvoorzien gegroeid tot een bedrag van € 72.000, hetgeen boven het maximum van de gehanteerde aanbestedingsvorm (€ 70.000) uitkomt. Om deze onzekerheid in de toekomst te voorkomen staat een nieuwe aanbesteding van deze dienst op de planning voor 2024. Daarnaast is de spendanalyse uitgebreid om dit soort onzekerheden tijdig vast te kunnen stellen en er actie op te kunnen ondernemen.

11.8 Bedrijfsvoering

Ziekteverzuim

Het totale ziekteverzuim is in 2023 fors gedaald ten opzichte van 2022: van 10,6% over geheel 2022 naar 6,3% over 2023.

Bedrijfsvoering

Voor de realisatie en de stand van zaken omtrent de beleidsvoornemens op het vlak van bedrijfsvoering verwijzen wij naar het jaarverslag.


163
omnibuzz
G-210-RR





12 Balans

12. Balans

Activa	31-dec-2022	31-dec-2023	Passiva	31-dec-2022	31-dec-2023
Vaste activa			Vaste passiva		
Materiële vaste activa:			Algemene reserve	900.000	900.000
Investeringen met een economisch nut	348.302	340.206	Egalisatiereserve	-	-
Financiële vaste activa	-	-	Bestemmingsreserve	139.428	35.244
			Resultaat voor bestemming Wmo	3.335.388	2.095.839
			Resultaat voor bestemming GGZ	46.847	-25.984
			Voorzieningen	-	-
			Langlopende schulden	-	-
Totaal vaste activa	348.302	340.206	Totaal vaste passiva	4.421.663	3.005.099
Vlottende activa			Vlottende passiva		
Uitzettingen met een rentetypische looptijd korter dan één jaar:			Netto-vlottende schulden:		
Uitzettingen in Rijks schatkist met een rentetypische looptijd korter dan één jaar	5.109.704	5.948.359	Overige schulden	1.567.046	2.232.070
Overige vorderingen	329.047	408.568			
			Overlopende passiva:		
Liquide middelen	290.695	568.157	Te betalen verplichtingen	383.056	506.730
Overlopende activa	321.326	229.876	Voorschotbedragen: Overige Nederlandse overheidslichamen	27.309	1.751.267
Totaal vlottende activa	6.050.772	7.154.959	Totaal vlottende passiva	1.977.411	4.490.067
Totaal generaal	6.399.074	7.495.166	Totaal generaal	6.399.074	7.495.166

Tabel Staat van geactiveerde kapitaaluitgaven - produktenrekening 2023

Alle bedragen in €	Huidig dienstjaar									
	Oorspronkelijk bedrag van de kapitaaluitgaven (aanschaffingsw) aan het begin van het dienstjaar	Vermeerderingen in het dienstjaar	Verminderingen (anders dan door afschr. of afl.) in het dienstjr.	Oorspronkelijk bedrag van de kapitaaluitgaven (aanschaffinsw) aan het einde van het dienstjr. (kol. 2+3-4)	% of andere maatstaf van afschr.	Toaal van de afschrijving / aflossing op de kapitaaluitgaven aan het begin van het dienstjr.	(Extra) afschrijvingen van kapitaaluitgaven in het dienstjr.	(Extra) aflossingen op kapitaalverstrekkingen in het dienstjr.	Boekwaarde aan het begin van het dienstjr. (kol. 2-7)	Boekwaarde aan het einde van het dienstjr. (kol. 10-8-9)
Kolom 1	Kolom 2	Kolom 3	Kolom 4	Kolom 5	Kolom 6	Kolom 7	Kolom 8	Kolom 9	Kolom 10	Kolom 11
Programma Wmo-vervoer										
Inventaris	101.875	29.711	-	131.586	10,00%	-	20.725	-	101.875	110.861
Hardware	23.556	14.048	-	37.604	33,33%	-	11.877	-	23.556	25.727
Inrichting en verbouwing	88.232		-	88.232	4,00%	-	4.398	-	88.232	83.834
Technische installaties	91.274	-	-	91.274	6,67%	-	7.906	-	91.274	83.368
Software	43.365	-	-	43.365	10,00%	-	6.949	-	43.365	36.416
Totaal Wmo-vervoer	348.302	43.759	-	392.061		-	51.855	-	348.302	340.206
Totaal-generaal	348.302	43.759	-	392.061		-	51.855	-	348.302	340.206

12.1 Toelichting op de balans

Activa

De debetzijde van de balans bestaat uit de materiële vaste activa en de vlottende activa. Deze posten komen hieronder aan de orde.

Materiële vaste activa (ad € 340.206,–)

De materiële vaste activa hebben primo 2023 een waarde van € 348.302,–. Gedurende 2023 is er voor € 43.759,– geactiveerd, voornamelijk voor de inrichting van vergaderruimtes, de optimalisatie van de akoestiek voor het callcenter en de aanschaf van hardware. Rekening houdende met de afschrijvingen in 2023 ad € 51.855,– resteert een saldo ultimo 2023 ad € 340.206,–. Bovenstaand is een overzicht opgenomen van de activa. Deze investeringen behoren tot de categorie investeringen met economisch nut.

Financiële vaste activa (ad € 0,–)

Gedurende 2023 zijn geen financiële vaste activa geactiveerd, derhalve bedraagt het saldo € 0,–.

Vlottende activa (ad € 7.154.959,–)

De vlottende activa bestaan uit uitzettingen in ‘s Rijks schatkist met een rentetypische looptijd korter dan één jaar, overige vorderingen, liquide middelen en overlopende activa. Deze posten worden hieronder verder toegelicht.

Uitzettingen in 's Rijks schatkist met een rentetypische looptijd korter dan één jaar (ad € 5.948.359,–)

Dit betreft de gelden welke op de Ministerie van Financiën rekening staan in het kader van Schatkistbankieren. Het positieve saldo op deze rekening wordt verklaard door het positieve resultaat van 2023 en de reeds ontvangen voorschotten van de gemeenten inzake Q1 2024.

Overige vorderingen (ad € 408.568,–)

Dit betreft nog te innen bedragen van debiteuren, voornamelijk klanten en voor een deel nog te ontvangen malussen van vervoerders. Het merendeel van de vorderingen is in 2024 ontvangen c.q. verwachten wij te ontvangen.

Liquide middelen (ad € 568.157,–)

Het saldo liquide middelen van Omnibuzz ultimo boekjaar 2023 bedraagt in totaal € 568.157,–. De gelden zijn direct opvraagbaar. Het saldo is als volgt opgebouwd:

Type	Saldo	
Betaalrekening BNG Wmo	€	503.073
Betaalrekening BNG GGZ	€	60.952
Betaalrekening Rabobank	€	4.132
Totaal	€	568.157

Omnibuzz blijft ruim binnen het maximaal toegestane bedrag volgens de regeling inzake Schatkistbankieren (€ 1.000.000,–). In tabel 'Berekening benutting drempelbedrag Schatkistbankieren' is dit verder weergegeven.

Tabel berekening benutting drempelbedrag schatkistbankieren

Berekening benutting drempelbedrag schatkistbankieren (bedragen x € 1000)

Berekening benutting drempelbedrag schatkistbankieren (bedragen x € 1000)					
(1)	Drempelbedrag	1000			
		Kwartaal 1	Kwartaal 2	Kwartaal 3	Kwartaal 4
(2)	Kwartaalcijfer op dagbasis buiten 's Rijks schatkist aangehouden middelen	294	280	560	566
(3a) = (1) > (2)	Ruimte onder het drempelbedrag	706	720	440	434
(3b) = (2) > (1)	Overschrijding van het drempelbedrag	-	-	-	-
(1) Berekening drempelbedrag					
		Verslagjaar			
(4a)	Begrotingstotaal verslagjaar				27.670
(4b)	Het deel van het begrotingstotaal dat kleiner of gelijk is aan € 500 miljoen				27.670
(4c)	Het deel van het begrotingstotaal dat de € 500 miljoen te boven gaat				
(1) = (4b)*0,02 + (4c)*0,002 met een minimum van €1.000.000 als het begrotingstotaal kleiner of gelijk is aan 500 mln. Als het begrotingstotaal groter dan € 500 miljoen is is het drempelbedrag gelijk aan € 10 miljoen, vermeerderd met 0,2% van het deel van het begrotingstotaal dat de € 500 miljoen te boven gaat.	Drempelbedrag				1000
(2) Berekening kwartaalcijfer op dagbasis buiten 's Rijks schatkist aangehouden middelen					
		Kwartaal 1	Kwartaal 2	Kwartaal 3	Kwartaal 4
(5a)	Som van de per dag buiten 's Rijks schatkist aangehouden middelen (negatieve bedragen tellen als nihil)	26.450	25.514	51.522	52.077
(5b)	Dagen in het kwartaal	90	91	92	92
(2) - (5a) / (5b)	Kwartaalcijfer op dagbasis buiten 's Rijks schatkist aangehouden middelen	294	280	560	566

Overlopende activa (ad € 229.876,–)

De overlopende activa betreft voor het merendeel de nog te factureren omzet. Dit zijn onder andere nog te ontvangen bijdragen van klanten voor de Voor Elkaar Pas, de klantbijdragen over december voor de Voor Elkaar Pas, de rente opbrengsten Q4 2023 en de nog door te belasten kosten leerlingenvervoer aan de leerlingenvervoer-gemeenten. Deze kosten voor het leerlingenvervoer zijn separaat geadministreerd en geparkeerd op de balans zodat deze in 2024 doorbelast kunnen worden. Het restant saldo bestaat voornamelijk uit transitorische posten.

Passiva

De creditzijde van de balans bestaat uit het eigen vermogen, voorzieningen en (langlopende) schulden. Een toelichting op deze posten is hierna opgenomen.

Eigen vermogen (ad 3.005.099,–)

Het eigen vermogen bestaat uit de algemene reserve, de bestemmingsreserve en het resultaat voor bestemming. Het resultaat voor bestemming is gesplitst in het resultaat voor bestemming Wmo en resultaat voor bestemming GGZ. Een overzicht hiervan is in onderstaande tabel opgenomen.

Tabel Staat van Reserves - produktenrekening 2023

Alle bedragen in €	Saldo aan het begin van het dienstjaar	Bestem-ming van het resultaat voorgaand boekjaar	Vermeer-deringen wegens bijboeking van rente	Overige vermeerde-ringen	Vermin-deringen/ beschikking over de reserve/ voorz.	Saldo aan het einde van het dienstjaar	Nog te bestemmen resultaat 2023	Bestem-ming van het resul-taat 2023	Reserves na bestem-ming ultimo 2023
Reserves									
Algemene reserve									
Algemene reserve	900.000	-	-	13.572	13.572-	900.000	-	-	900.000
Totaal algemene reserve	900.000	-	-	13.572	13.572-	900.000		-	900.000
Bestemmingsreserves Programma Wmo-vervoer									
Bestemmingsreserve									
Bestemmingsreserve Personeel 10 gemeenten	13.572	-			13.572-	-	-	-	-
Bestemmingsreserve Personeel 30 gemeenten	15.805				15.805-	-	-	-	-
Bestemmingsreserve ICT	110.051				74.807-	35.244	-	-	35.244
Totaal Bestemmingsreserves	139.428	-	-	-	104.184-	35.244	-	-	35.244
Resultaat voor bestemming									
Resultaat boekjaar									
Te bestemmen resultaat Wmo	3.335.388	-		-	3.335.388-	-	2.095.839	-	2.095.839
Te bestemmen resultaat GGZ	46.847				46.847-		25.984-		25.984-
Totaal Resultaat voor bestemming	3.382.235	-	-	-	3.382.235-	-	2.069.855	-	2.069.855
Totaal Reserves	4.421.663	-	-	13.572	3.499.991-	935.244	2.069.855	-	3.005.099

Algemene reserve (ad € 900.000,–)

In 2023 is een dotering en onttrekking voor eenzelfde bedrag aan de algemene reserve gedaan als gevolg van het opheffen van de bestemmingsreserve ‘Personeel 10 gemeenten’. Deze administratieve afwikkeling heeft niet tot een wijziging van het saldo ultimo 2023 van de algemene reserve geleid en het saldo bedraagt € 900.000,–. Het saldo van de algemene reserve ligt hiermee boven de in december 2023 vastgestelde bandbreedte. In 2024 kan het algemeen bestuur besluiten om een onttrekking vanuit de algemene reserve te doen. Hiervoor zal een apart besluit worden voorgelegd aan het algemeen bestuur van Omnibuzz.

Bestemmingsreserve 'Personeel' (ad €0,–)

De bestemmingsreserve 'Personeel' is opgebouwd uit een deel voor de 10 oud-Omnibuzz-gemeenten en een deel voor de 30 huidige Omnibuzz-gemeenten.

In 2023 heeft een dotering aan de algemene reserve plaatsgevonden, naar aanleidingen van het opheffen van de bestemmingsreserve 'Personeel 10 gemeenten'. Na dotering heeft voor eenzelfde bedrag van € 13.572,– een onttrekking aan de algemene reserve plaatsgevonden na uitkering aan de 10 oud-Omnibuzz-gemeenten. Het saldo van deze reserve is hierdoor € 0,–.

Daarnaast is de bestemmingsreserve 'Personeel 30 gemeenten' volledig benut als gevolg van de afvloeiingsregeling met een oud-medewerker. Aan deze bestemmingsreserve is € 15.805,– onttrokken in 2023, conform besluit van het algemeen bestuur op 8 december 2021.

Het saldo van deze reserve is hierdoor € 0,–.

Bestemmingsreserve 'ICT' (ad € 35.244,–)

De bestemmingsreserve 'ICT' bedroeg primo 2023 € 110.051,–. In 2023 heeft geen dotering aan deze reserve plaatsgevonden. Voor het boekjaar 2023 heeft een onttrekking uit de bestemmingsreserve 'ICT' plaatsgevonden ter financiering van hiertoe geoormerkte kosten, die goedgekeurd zijn in het algemeen bestuur van 3 juli 2019 en 8 december 2021:

- Realisatie MijnOmnibuzz.
- Dekking afschrijvingskosten van investeringen.
- Dekking aanbesteding ICT.
- Dekking OMA 2.0 (klantsysteem).

Hiermee is een bedrag gemoeid van totaal € 74.807,–.

Het resterende saldo ultimo 2023 ad € 35.244,–. zal besteed worden aan de dekking van toekomstige afschrijvingen en kosten voor MijnOmnibuzz.

Gerealiseerd resultaat voor bestemming Wmo (ad € 2.095.839,–)

Het resultaat over 2023 bedraagt, mede als gevolg van de middellange termijn effecten van de COVID-19 pandemie en gestegen rente opbrengsten, € 2.095.839,–. De bestemming van het resultaat wordt ter vaststelling voorgelegd aan het algemeen bestuur.

Gerealiseerd resultaat voor bestemming GGZ (ad € -25.984,–)

Het resultaat over 2023 bedraagt voor het GGZ-vervoer een negatief bedrag van € 25.984,–. Deze gelden hebben betrekking op het GGZ-vervoer van de gemeente Nederweert en Roermond en dit negatieve resultaat wordt veroorzaakt door een hogere vervoersvraag.

De bestemming van het resultaat wordt ter vaststelling voorgelegd aan het algemeen bestuur.

Langlopende schulden (ad € 0,–)

Omdat in 2023 geen langlopende schulden zijn aangegaan, bedraagt het saldo € 0,–.

Vlottende passiva (ad € 4.490.067,–)

De vlottende passiva bestaan uit de overige schulden, te betalen verplichtingen en voorschotbedragen van overige Nederlandse overheidslichamen.

Overige schulden (ad € 2.232.070,–)

De overige schulden bedragen ultimo 2023 € 2.232.070,– en betreffen de eigen bijdrage klanten ontvangen namens de gemeenten Q4 2023 ad € 822.109,–. Daarnaast is het saldo van de crediteurenpost opgenomen onder de overige schulden. Deze heeft voornamelijk betrekking op de afrekening vervoerders Q4 2023. Zowel de uitbetaling eigen bijdrage klanten aan de gemeenten als de afrekening vervoerders zijn begin 2024 uitbetaald.

Te betalen verplichtingen (ad € 506.730,–)

De te betalen verplichtingen bestaan uit nog te betalen facturen en de tussenrekening vervoerders. Deze lopen in 2024 af vanwege de betaaldatum begin 2024.

Voorschotbedragen van overige Nederlandse overheidslichamen (ad € 1.751.267,–)

Dit betreft reeds ontvangen voorschotbedragen over Q1 2024 van meerdere gemeenten.

Niet uit de balans blijkende verplichtingen

Met ingang van 12 juni 2017 is Omnibuzz een huurcontract met Buval BV aangegaan voor het pand Geerweg 3 in Sittard-Geleen (eind 2017 is het pand en de huurovereenkomst overgenomen door Two Guys Estate BV). Dit contract heeft een looptijd van 10 jaar met een mogelijke verlenging met 5 jaar. De opzegtermijn voor dit contract bedraagt 12 maanden.

Eind 2021 is een nieuwe overeenkomst aangegaan met Detron Business Communications BV voor het onderhoud en support van de telefooncentrale voor de duur van 3 jaar.

In 2017 heeft Omnibuzz ook een contract afgesloten met Arriva inzake de Voor Elkaar Pas. Deze overeenkomst eindigt van rechtswege op 13 december 2031.

Vanaf 1 december 2018 heeft Omnibuzz de ritreserveringssoftware Tamis geïmplementeerd. Hiertoe is met Neone Nederland BV een contract aangegaan voor de duur van 3 jaar. Deze is in 2021 stilzwijgend verlengd.

Daarnaast is met Neone Nederland BV per 1 februari 2019 een service level agreement voor de duur van 3 jaar afgesloten. Dit is stilzwijgend verlengd.

In 2018 is Omnibuzz met Toshiba Tec Netherlands BV een copyrent overeenkomst aangegaan voor een multifunctional voor de duur van 5 jaar. In 2021 is een copyrent overeenkomst aangegaan voor een andere multifunctional met Sharp Electronics Benelux BV voor de duur van 5 jaar.

In 2019 heeft Omnibuzz het collectief vraagafhankelijk vervoer in het kader van de Wmo aanbesteed voor de 30 Limburgse gemeenten. Als resultaat van deze aanbesteding zijn rechtstreeks contracten afgesloten met zes taxibedrijven die per 1 januari 2020 zijn ingegaan. Deze overeenkomsten hebben een looptijd van vijf jaar tot en met 31 december 2024 met een mogelijke verlenging van nog drie jaar (einddatum 31 december 2027). Deze mogelijk verlenging is in 2023 bekrachtigd door het dagelijks bestuur van Omnibuzz wat betekent dat de contracten tot en met 31 december 2027 doorlopen.

Gedurende de COVID-19 periode heeft Omnibuzz continuïteitsafspraken met de vervoerders gemaakt die in een addendum met de vervoerders zijn vastgelegd. Dit addendum had primair een looptijd tot 1 juli 2023 met een mogelijkheid, op basis van de actuele situatie, de afspraken te verlengen en te actualiseren. Deze verlenging heeft 2 maal plaatsgevonden, en heeft thans een einddatum van 30 juni 2024. In Q2 2024 zal opnieuw beoordeeld worden of een eventuele verlenging aan de orde is.

In juli 2022 is met Detron ICT Beheer BV een raamovereenkomst ten behoeve van levering van diensten ICT-beheer en -onderhoud afgesloten voor de duur van 4 jaar, met 2 keer 1 jaar optie tot verlenging.

WNT-verantwoording 2023 Omnibuzz

Sinds 1 januari 2013 is de 'Wet normering bezoldiging topfunctionarissen publieke en semi-publieke sector' (WNT) van kracht. De WNT is op Omnibuzz van toepassing. Deze wet regelt onder meer dat overheidsinstellingen jaarlijks bezoldigingsgegevens en eventuele ontslagvergoeding van hun functionarissen dienen te publiceren. Voor topfunctionarissen en gewezen topfunctionarissen worden deze gegevens, ongeacht de hoogte, gepubliceerd. Voor het jaar 2023 is de generieke maximum bezoldigingsnorm voor Omnibuzz vastgesteld op € 223.000,–. Dit is inclusief belaste kostenvergoedingen, pensioen en de werkgeverslast.

Publicatie van bezoldigingsgegevens dienen onder meer openbaar te worden gemaakt via het financieel jaarverslag. Bij de definiëring van topfunctionarissen gaat het om personen die tot de hoogste uitvoerende en toezichthoudende organen van een rechtspersoon of instelling behoren en/of hoogst leidinggevenden binnen een rechtspersoon of instelling zijn. Hieronder vallen de leden van het algemeen en dagelijks bestuur en de functionarissen die formeel lid zijn van een (centraal) management- of directieteam.

Op basis van de Wet normering topinkomens (WNT) publiceren wij de bezoldiging aan topfunctionarissen. Binnen Omnibuzz gelden de volgende personen als topfunctionaris: de directeur en de bestuursleden. We kennen geen toezichthouders (RvC/RvT) zoals in de WNT omschreven. Onze bestuursleden ontvangen geen bezoldiging.

Tabel WNT-verantwoording

Naam	Functie	Fte	Periode	Bezoldiging
Dhr. G.M.F. Vreuls	Directeur	1,0	2023	€ 161.093

De bezoldiging bestaat uit de volgende componenten:

Component	2023	2022
Beloning	€ 128.044	€ 121.365
Belastbare en variabele onkostenvergoedingen	€ 11.452	€ 32.611
Voorzieningen (pensioen)	€ 21.597	€ 21.996
Totale bezoldiging	€ 161.093	€ 175.973

Bedragen x € 1		Dhr G.M.F. Vreuls
Functiegegevens		Directeur
Aanvang en einde functievervulling in 2023		01/01 - 31/12
Omvang dienstverband (als deeltijdfactor in fte)		1
Dienstbetrekking?		Ja
Bezoldiging		
Beloning plus belastbare onkostenvergoedingen	€	139.496
Beloningen betaalbaar op termijn	€	21.597
Subtotaal	€	161.093
Individueel toepasselijke bezoldigingsmaximum	€	223.000
Onverschuldigd betaald en nog niet terugontvangen bedrag		N.v.t
Totale bezoldiging 2023	€	161.093
Het bedrag van de overschrijding en de reden waarom de overschrijding al dan niet is toegestaan		N.v.t
Toelichting op de vordering wegens onverschuldigde betaling		N.v.t
Gegevens 2022		
Aanvang en einde functievervulling in 2021		01/01 - 31/12
Omvang dienstverband (als deeltijdfactor in fte)		1
Dienstbetrekking?		Ja
Bezoldiging		
Beloning plus belastbare onkostenvergoedingen	€	153.977
Beloningen betaalbaar op termijn	€	21.996
Bezoldiging 2022	€	175.973
Individueel toepasselijke bezoldigingsmaximum	€	216.000
Totaal bezoldiging 2022	€	175.973

Uit bovenstaande blijkt dat de topfunctionarissen binnen Omnibuzz het bezoldigingsmaximum van de WNT niet overschreden hebben. Alle leden die in 2023 zitting hebben gehad in het dagelijks bestuur en algemeen bestuur van Omnibuzz zijn onbezoldigd geweest.

Leden algemeen bestuur

Gemeente	Naam verantwoordelijk wethouder
Beek	Marcel Meurkens
Beesel	Linda Nijssen-van den Beucken
Beekdaelen	Levin de Koster
Bergen	Martijn Buijsse
Brunssum	Vérénice Hermans
Echt-Susteren	Geert Frische
Eijsden-Margraten	Chris Piatek
Gennep	Frank Pubben
Gulpen-Wittem	Frans Derksen
Heerlen	Arlette Vrusch (vice-voorzitter)
Horst aan de Maas	Roy Bouten
Kerkrade	Jo Paas
Landgraaf	Ales Schiffelers
Leudal	Huub van Helden
Maasgouw	Math Wilms
Maastricht	Anita Bastiaans
Meerssen	Inge Smeets
Nederweert	Carla Dieteren
Peel en Maas	Thijs van Lierop
Roerdalen	Loes Vestjens
Roermond	Vincent Zwijnenberg
Simpelveld	Andrea Ernes
Sittard-Geleen	Ivo Tillie
Stein	Joep Ummels
Vaals	Erica Jaegers
Valkenburg	Jef Kleijnen
Venlo	Jacques Smeets
Venray	Martin Leenders
Voerendaal	Harry Coenen
Weert	Michèle Ferrière

Leden dagelijks bestuur Omnibuzz

Plaatsnaam	Naam verantwoordelijk wethouder
Beekdaelen	Levin de Koster
Heerlen	Arlette Vrusch (vice-voorzitter)
Horst aan de Maas	Roy Bouten
Maastricht	Anita Bastiaans
Roermond	Vincent Zwijnenberg (voorzitter)
Sittard-Geleen	Ivo Tillie
Venlo	Jacques Smeets

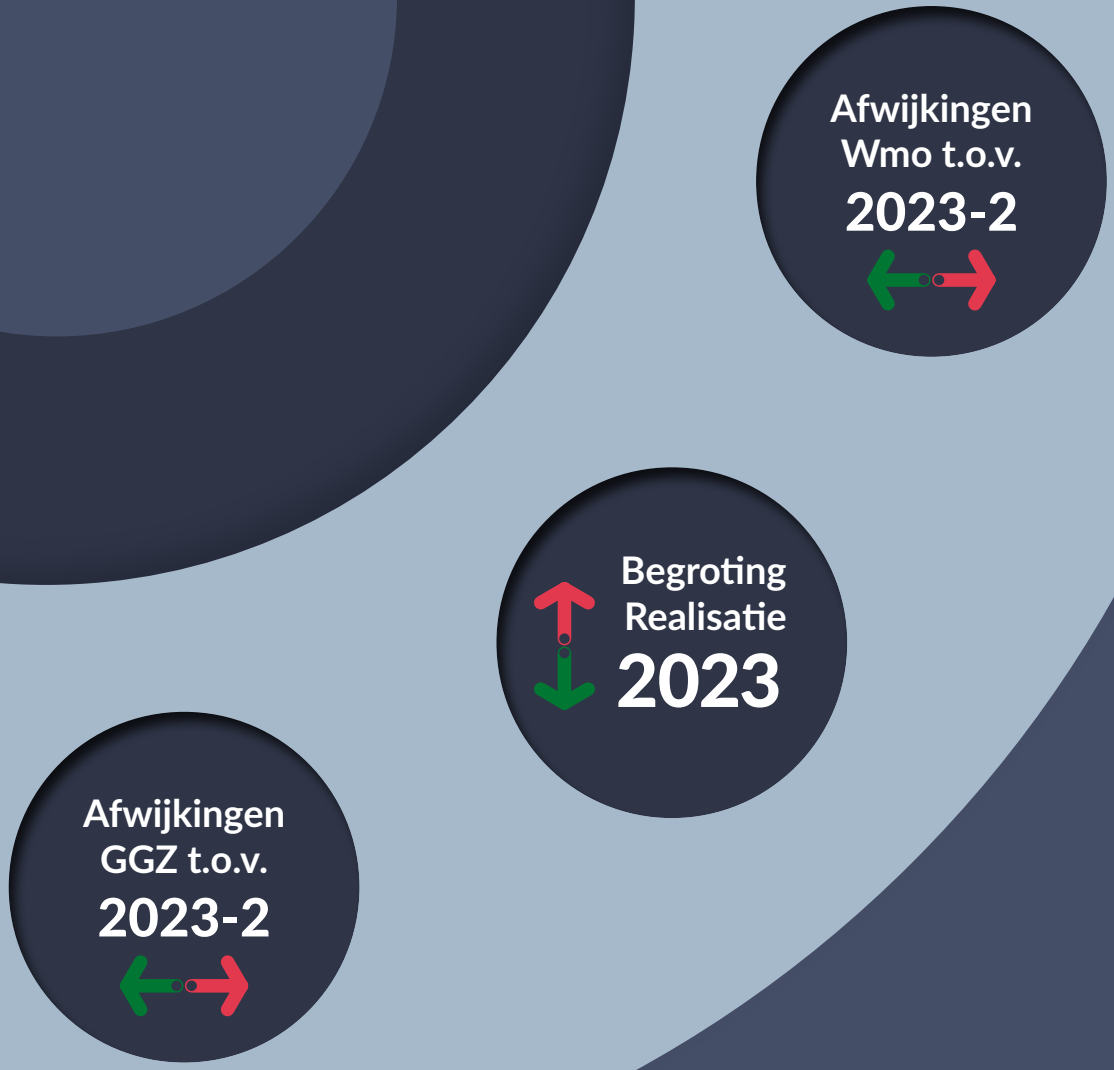
Afwijkingen
Wmo t.o.v.
2023-2
Begroting
Realisatie
2023
Afwijkingen
GGZ t.o.v.
2023-2

13 De programma-rekening

13. De programmarekening

13.1 Algemeen

Het algemeen bestuur heeft op 21 december 2022 de eerste begrotingswijziging 2023-1 en op 5 juli 2023 de tweede begrotingswijziging 2023-2 vastgesteld.

Grondslagen voor resultaatbepaling en waardering

De verslaggevingsvoorschriften die voor een Gemeenschappelijke Regeling gelden zijn weergegeven in het 'Besluit begroting en verantwoording provincie en gemeenten'. Voor de resultaatbepaling wordt het 'raamwerk BBV' gehanteerd.

Personeelslasten worden in principe toegerekend aan het boekjaar waarop ze betrekking hebben. Als gevolg van het formele verbod op het opnemen van voorzieningen c.q. schulden uit hoofde van jaarlijks terugkerende arbeidsgerelateerde verplichtingen van vergelijkbaar volume, worden sommige personele lasten verantwoord in het jaar dat uitbetaling plaats vindt. Voor arbeidskosten gerelateerde verplichtingen van een jaarlijks vergelijkbaar volume wordt dan ook geen voorziening getroffen of op andere wijze een verplichting opgenomen.

	Begroting 2023-1			Begroting 2023-2
	Baten	Lasten	Saldo	Baten
Programma Vervoer				
6.6 Maatwerkvoorzieningen (Wmo)	€ -	€ 24.110.415	€ 24.110.415	€ -
6.72c Jeugdhulp dagbesteding (GGZ)	€ -	€ -	€ -	€ -
Algemene dekkingsmiddelen				
0.5 Treasury	€ -	€ 13.517	€ 13.517	€ 5.000
6.6 Maatwerkvoorzieningen (Wmo)	€ 24.173.932	€ -	€ -24.173.932	€ 24.628.786
6.72c Jeugdhulp dagbesteding (GGZ)	€ -	€ -	€ -	€ 129.250
Overhead				
0.4 Overhead Wmo	€ 2.606.748	€ 2.606.748	€ -	€ 2.900.680
0.4 Overhead GGZ	€ -	€ -	€ -	€ 6.666
Onvoorzien				
0.8 Overige baten en lasten	€ -	€ 50.000	€ 50.000	€ -
Stuctureel saldo van baten en lasten	€ 26.780.680	€ 26.780.680	€ -	€ 27.670.382
Incidenteel				
Toevoegingen aan de reserves	€ -	€ -	€ -	€ -
Onttrekkingen aan de reserves				
- Algemene Reserve	€ -	€ -	€ -	€ -
- Bestemmingsreserve ICT	€ 6.949	€ -	€ -6.949	€ 6.125
- Bestemmingsreserve Personeel 30 gemeenten	€ 15.805	€ -	€ -15.805	€ 15.805
- Bestemmingsreserve Personeel 10 gemeenten	€ -	€ -	€ -	€ -
Incidenteel saldo van baten en lasten	€ 22.754	€ -	€ -22.754	€ 21.930
Structureel en reëel evenwicht	€ 26.803.434	€ 26.780.680	€ -22.754	€ 27.692.312

De activa zijn gewaardeerd op basis van verkrijgingspijs, zijnde de inkoopprijs met eventuele bijkomende kosten, minus de lineaire afschrijvingen. Deze lineaire afschrijvingen zijn conform de vastgestelde financiële verordening van Omnibuzz.

De passiva zijn gewaardeerd tegen nominale waarden.

Controleverordening

In de vergadering van het algemeen bestuur van 20 december 2023 is het controleprotocol 2023 e.v. alsmede de controleverordening Omnibuzz 2023 vastgesteld. Beide verordeningen dienen als referentiekader voor de controle van de accountant.

Nota reserves en voorzieningen

In de vergadering van het algemeen bestuur van 20 december 2023 is de maximum omvang van de weerstandscapaciteit vastgesteld op € 760.000,– en de minimum omvang op € 550.000,–.

Daarnaast is voor diverse ICT-gerelateerde projecten een bestemmingsereserve 'ICT' gevormd.

			Realisatie 2023		
Lasten	Saldo		Baten	Lasten	Saldo
€ 24.570.024	€ 24.570.024		€ 422.900	€ 23.502.873	€ 23.079.972
€ 129.250	€ 129.250		€ -	€ 163.115	€ 163.115
€ 13.763	€ 8.763		€ 233.563	€ 17.921	€ -215.642
€ -	€ -24.628.786		€ 24.628.788	€ -	€ -24.628.788
€ -	€ -129.250		€ 129.251	€ -	€ -129.251
€ 2.900.680	€ -		€ 2.900.680	€ 2.657.742	€ -242.938
€ 6.666	€ -		€ 6.666	€ 955	€ -5.711
€ 50.000	€ 50.000		€ -	€ -	€ -
€ 27.670.382	€ -		€ 28.321.849	€ 26.342.606	€ -1.979.243
€ -	€ -		€ -	€ -	€ -
€ -	€ -		€ -	€ -	€ -
€ -	€ -6.125		€ 74.807	€ -	€ -74.807
€ -	€ -15.805		€ 15.805	€ -	€ -15.805
€ -	€ -		€ -	€ -	€ -
€ -	€ -21.930		€ 90.612	€ -	€ -90.612
€ 27.670.382	€ -21.930		€ 28.412.461	€ 26.342.606	€ -2.069.855

13.2 Toelichting op de rekening

In onderstaande tabel zijn de belangrijkste afwijkingen c.q. incidentele baten en lasten ten opzichte van de gewijzigde begroting opgenomen.

Afwijkingen ten opzichte van de begrotingswijziging 2023-2		
Lasten Wmo		
Loonkosten	€	-163.863
Beheerskosten	€	92.061
Kosten VEP	€	337.155
Kapitaallasten	€	2.056
Directe vervoerskosten Wmo	€	-1.502.830
BonusMalus	€	-128.863
Totaal afwijking lasten Wmo	€	-1.364.284
Baten		
Klantbijdrage Vervoer Wmo	€	-80.383
Bijdrage VEP	€	-332.770
Bijdrage overig	€	-227.790
Totaal afwijking baten Wmo	€	-640.943
Last tussentijdse afrekening gemeenten	€	-
Baat onttrekking algemene reserve	€	-
Vrijval bestemmingsreserve ICT	€	-74.807
Vrijval bestemmingsreserve Personeel 30 gemeenten	€	-15.805
Totaal afwijking batig saldo Wmo	€	-2.095.839
Lasten GGZ		
Overheadkosten	€	-5.711
Indirecte vervoerskosten	€	2.107
Directe vervoerkosten GGZ	€	31.759
Totaal afwijking lasten GGZ	€	28.155
Baten GGZ		
Bijdrage overig	€	-2.168
Totaal afwijking baten GGZ	€	-2.168
Totaal afwijking nadelig saldo GGZ	€	25.984
Totaal afwijking batig saldo Wmo + GGZ	€	-2.069.855

De totale afwijking batig saldo van € 2.069.855,– wordt veroorzaakt door enerzijds Wmo-gerelateerde kosten en opbrengsten:

- De onderschrijding van de gerealiseerde loonkosten ad € 163.863,–.
- De overschrijding van de beheerkosten ad € 92.061,–.
- De kosten van de Voor Elkaar Pas (VEP) die niet zijn begroot € 337.155,–.
- De hoger uitgevallen kapitaallasten ad € 2.056,–.
- De daling van de vervoerskosten ad € 1.502.830,– ten opzichte van de begroting.
- De lager uitgevallen bonus-malus ten opzichte van de begroting met € 128.863,–.
- De stijging in de klantbijdrage vervoer ad € 80.383,–.
- De baten van de Voor Elkaar Pas (VEP) die niet zijn begroot € 332.770–.
- De baten van overige bijdrage € 227.790,–.
- De onttrekking vanuit de bestemmingsreserve 'ICT' ad € 74.807,–.
- De onttrekking vanuit de bestemmingsreserve 'Personeel' ad € 15.805,–.

Anderzijds wordt dit batig saldo veroorzaakt door GGZ-gerelateerde kosten en opbrengsten:

- De onderschrijding van de overheadkosten ad € 5.711,–.
- De overschrijding van de indirecte vervoerkosten ad € 2.107,–.
- De overschrijding van de directe vervoerkosten ad € 31.759,–.
- De baten van overige bijdrage ad € 2.168,–.

De belangrijkste afwijkingen van lasten en baten ten opzichte van de begroting 2023-2 worden per post op de volgende pagina's toegelicht.

13.3 Toelichting lasten Wmo

Loonkosten (ad - € 163.863,–)

De lager uitgevallen loonkosten worden veroorzaakt omdat een aantal begrote fte's niet (volledig) is ingevuld c.q. getemporiseerd gedurende 2023 bij verschillende afdelingen en functies. De kosten van woon-werkverkeer zijn als gevolg van het thuiswerken eveneens lager uitgevallen. Daarnaast zijn de studiekosten eveneens lager uitgevallen dan begroot. Voorgaande zorgt gezamenlijk voor een onderschrijding van de loonkosten van € 163.863,–.

Beheerkosten (ad € 92.061,–)

De post beheerkosten is € 92.061,– hoger dan begroot. Deze post dient echter in samenhang gezien te worden met de onttrekking aan de bestemmingsreserve 'ICT' ad € 74.807,–. Dit betekent per saldo een overschrijding op deze posten van € 17.254,–.

De onderschrijding van de kosten betreft de volgende zaken:

- Lagere kopieer- en printkosten.
- Lagere water- en elektriciteitskosten.
- Lagere communicatiekosten MijnOmnibuzz gezien livegang medio 2023.

De overschrijding van de kosten betreft de volgende zaken:

- Lagere opbrengst telefonie 0900 nummer als gevolg van minder calls.
- Additioneel onderzoek inactieve pashouders/ data analyse.
- Hogere kosten doorontwikkeling ritreserveringssysteem en vervanging taxipoints.
- Hogere kosten versturen nieuwe vervoerspassen als gevolg van meer klanten dan initieel begroot.
- Het project OMA 2.0, ICT-aanbesteding en MijnOmnibuzz. Deze zaken worden middels de bestemmingsreserve 'ICT' gedekt en niet middels de begroting.

Voorgaande zorgt gezamenlijk voor een overschrijding op de beheerkosten van € 92.061–, vóór onttrekking aan de bestemmingsreserve 'ICT'.

Kosten Voor Elkaar Pas (VEP) (ad € 337.155,–)

Deze post heeft betrekking op de kosten voor het aanmaken van de Voor Elkaar Pas en het vervoer dat hieruit voortvloeit. Omnibuzz draagt zorg voor betaling aan de leverancier en verrekent vervolgens deze kosten met de klant (zie ook 'Bijdrage VEP' bij baten). Het betreft hier vervoer-, pas- en servicekosten.

Kapitaallasten (ad € 2.056,–)

De kapitaallasten zijn hoger dan begroot. De bankkosten zijn gestegen ten opzichte van de begroting als gevolg van meer transacties met klanten. De kapitaallasten zijn daarentegen gedaald als gevolg van lagere afschrijvingen dubieuze debiteuren. Dit als gevolg van doelmatig debiteurenbeheer.

Directe vervoerskosten Wmo (ad - € 1.502.830,–)

De vervoerskosten zijn € 1.502.830,– lager dan opgenomen in de begroting. Dit komt vooral omdat er structureel minder gereisd is in 2023, mede als gevolg van de middellange termijn effecten van de COVID-19 pandemie.

De begroting 2023-2 is gebaseerd op het vervoersvolume van 2019, rekening houdend met een afslag van 7,5%.

De kosten van 2023 zijn gebaseerd op de gerealiseerde vervoersvraag 2023 inclusief de kosten van het flexibel tarief (continuïteitsafspraken vervoerders).

Dit afsprakenkader, in combinatie met de vervoersvraag, leidt tot deze forse daling van de vervoerskosten waarbij verschillen te onderkennen zijn op gemeenteniveau, zowel in positieve als negatieve zin qua resultaat directe vervoerskosten.

Voor een aanvullende specificatie van het gerealiseerde vervoer, de verdeling in kilometers en de bijbehorende kosten op gemeenteniveau wordt verwezen naar paragraaf 17.1 'Bijlage 1: Bijdrage deelnemende gemeenten' op pagina 94 en paragraaf 17.2 'Bijlage 2: Gerealiseerde versus gebudgetteerde vervoer Wmo' op pagina 101.

Bonus-malus (ad - € 128.863,–)

In het eerste kwartaal van 2023 is het vervoer grotendeels binnen de afgesproken norm uitgevoerd, al is aan één vervoerder een malus opgelegd naar aanleding van deze periode . In het tweede kwartaal zijn geen malussen opgelegd, maar is wel in twee percelen een bonus uitgekeerd omdat de 96% van alle ritten tijdig uitgevoerd zijn. In het derde kwartaal zien wij dat de uitvoering van het vervoer toch weer onder flinke druk kwam te staan. Ondanks deze situatie is in één perceel toch een bonus verdiend, in vier andere percelen zijn malussen opgelegd. In het vierde kwartaal is een bonus uitgekeerd, en zijn een tweetal malussen opgelegd waaronder een malus voor de overschrijding van de toegestane norm van het aantal klachten. Voorgaande heeft geleid tot een onderschrijding van € 128.863,– als gevolg van de malussen welke zijn opgelegd mede als gevolg van de chauffeurstekorten.

13.4 Toelichting baten Wmo

Klantbijdrage vervoer Wmo (ad € 80.383,–)

De ontvangen klantbijdrage is € 80.383,– hoger dan de begrote klantbijdrage. Dit betreft voornamelijk de commerciële ritten door Omnibuzz-klanten waarvan het budget overschreden is en enkele pgb-klanten. De reguliere klantbijdragen die Omnibuzz namens de gemeenten ontvangt zijn per kwartaal teruggestort aan de deelnemende gemeenten en worden niet verwerkt in de begroting en jaarrekening van Omnibuzz.

Bijdrage Voor Elkaar Pas (VEP) (ad € 332.770,–)

Dit betreft de bijdrage van klanten voor de Voor Elkaar Pas; zowel de bijdrage voor de ritten als de bijdrage voor de abonnementskosten. De vaste bijdrage per jaar van de klant is gebaseerd op 1/5e deel van de kostprijs van de kaart plus de kostprijs voor de servicekosten. Het verschil tussen kosten en de lagere opbrengsten ad € 4.385,– komt voort uit de systematiek van afboeking omtrent voortijdige pasopzegging.

Bijdrage overig (ad € 227.790,–)

Het overgrote deel van de € 227.790,– heeft betrekking op renteopbrengsten die Omnibuzz heeft ontvangen over gelden inzake Schatkistbankieren naar aanleiding van de gestegen rentepercentages. Een klein deel betreft de interne doorbelasting van Wmo naar GGZ.

Onttrekking bestemmingsreserve 'ICT' (€ 74.807,–)

Voor het boekjaar 2023 heeft deze onttrekking uit de bestemmingsreserve 'ICT' plaatsgevonden ter financiering van hiertoe geoormerkte kosten:

- Realisatie MijnOmnibuzz.
- Dekking afschrijvingskosten van investeringen.
- Dekking aanbesteding ICT.
- Dekking OMA 2.0 (klantsysteem).

Hiermee is een bedrag gemoeid van totaal € 74.807,–.

Onttrekking bestemmingsreserve 'Personeel' (€ 15.805,–)

Daarnaast is aan de bestemmingsreserve 'Personeel 30 gemeenten' een bedrag van € 15.805,– onttrokken voor de afvloeiingsregeling van een oud-medewerker.

13.5 Toelichting lasten GGZ

Overheadkosten (ad - € 5.711,–)

De begrote algemene post voor de overheadkosten is niet volledig benut in 2023 wat leidt tot een onderschrijding van 5.711,–. In de jaarrekening 2023 zijn daarnaast de investeringskosten verrekend tussen Nederweert en Roermond, welke Roermond in 2022 heeft gemaakt.

Indirecte vervoerkosten (ad € 2.107,–)

De indirecte vervoerskosten zijn € 2.107,– hoger uitgevallen dan begroot aangezien er meer ritten door de jeugdigen zijn verreden dan begroot. Op basis van het aantal ritten worden de indirecte vervoerskosten GGZ bepaald naar aanleiding van de interne doorbelasting van de kosten Wmo administratie.

Directe vervoerkosten (ad € 31.759,–)

In 2023 is significant meer gereisd dan in 2022 waardoor de directe vervoerskosten € 31.759,– hoger zijn uitgevallen gezien de begroting 2023-2 mede gebaseerd was op het GGZ vervoersvolume van 2022.

13.6 Toelichting lasten GGZ

Bijdrage overig (ad € 2.168,–)

Het bedrag heeft betrekking op renteopbrengsten die Omnibuzz heeft ontvangen over gelden inzake Schatkistbankieren naar aanleiding van de gestegen rentepercentages.

NB: De Wmo-kosten en opbrengsten voor de 30 Omnibuzz gemeenten worden in paragraaf 17.1 'Bijlage 1: Bijdrage deelnemende gemeenten' op pagina 94 verantwoord.

De GGZ-kosten en -opbrengsten worden in paragraaf 17.3 'Bijlage 3: Bijdrage deelnemende gemeente GGZ' op pagina 104 verantwoord voor de gemeenten Nederweert en Roermond. Beide vervoersvormen worden door Omnibuzz in separate administraties verantwoord.

Voorgaande kosten worden verdeeld over de gemeenten conform de afgesproken verdeelsleutels in kilometers, ritten en inwoners. Hiervoor wordt eveneens naar de bijlagen verwezen.

13.7 Toelichting algemene dekkingsmiddelen

De bijgestelde bijdrage van de gemeenten in de tweede begrotingswijziging 2023-2 en de onttrekking uit de bestemmingsreserve 'ICT' en 'Personeel' blijken meer dan voldoende te zijn voor de dekking van de werkelijke kosten. Gezien de lagere kosten inzake het vervoer, als gevolg van

de middellange termijn effecten van de COVID-19 pandemie, de structureel lagere vervoersvraag ten opzichte van de begroting 2023-2 en de dekking van de incidentele lasten middels onttrekkingen aan de bestemmingsreserves zijn de middelen door Omnibuzz rechtmatig besteed. Voorgesteld wordt het totale positieve resultaat over 2023 te verdelen conform voorstel resultaatbestemming op pagina 84.







14 Overige gegevens

14. Overige gegevens

14.1 Voorstel resultaatbestemming 2023

Het dagelijks bestuur stelt voor om het resultaat 2023 ad € 2.069.855,– als volgt te bestemmen:

- Terugbetaling aan de deelnemende gemeenten € 1.994.855,–.
- Dotering aan de te vormen Bestemmingsreserve 'Data analyse' € 75.000,–.

De onderverdeling van het resultaat naar de individuele gemeenten is terug te vinden in 17.1 'Bijlage 1: Bijdrage deelnemende gemeenten' op pagina 94 en in 17.3 'Bijlage 3: Bijdrage deelnemende gemeente GGZ' op pagina 104, waarbij qua terugbetaling rekening wordt gehouden met het onderscheid tussen het Wmo- en GGZ-vervoer. Daarnaast dient opgemerkt te worden dat een aantal gemeenten naar aanleiding van het resultaat 2023 aan Omnibuzz moeten betalen.

14.2 Reserves

Er wordt geen voorstel gedaan ter wijziging van de algemene reserve en huidige bestemmingsreserves naar aanleiding van het resultaat in de jaarrekening 2023.

Het algemeen bestuur van Omnibuzz zal hierover op 3 juli 2024 een besluit nemen.

15 Rechtmatigheids-verklaring

15. Rechtmatigheidsverklaring

Verantwoordelijkheid dagelijks bestuur

De baten en lasten alsmede de balansmutaties moeten getrouw in de jaarrekening worden opgenomen. Uit het getrouw opnemen van de baten en lasten alsmede de balansmutaties, blijken een drietal rechtmatigheidscriteria niet expliciet. Dit betreffen het begrotings-, voorwaarden-, en misbruik- en oneigenlijk gebruik criterium. In deze rechtmatigheidsverantwoording licht het dagelijks bestuur toe in hoeverre bij de in de jaarrekening verantwoorde baten en lasten, alsmede de balansmutaties het begrotings-, voorwaarden-, en misbruik- en oneigenlijk gebruik criterium zijn nageleefd. Dit houdt in dat de verantwoorde baten en lasten, alsmede de balansmutaties in overeenstemming zijn met door het algemeen bestuur vastgestelde kaders zoals de begroting en verordeningen en met bepalingen in de relevante wet- en regelgeving. Bij de waarderingsgrondslagen in de jaarrekening is het door het algemeen bestuur op 20 december 2023 vastgestelde normenkader van de relevante wet- en regelgeving verder toegelicht.

Deze verantwoording hanteert een grensbedrag omdat alleen de van belang zijnde aspecten in de verantwoording hoeven te worden betrokken. Deze grens is door het algemeen bestuur bepaald en bedraagt 3% van de totale lasten inclusief toevoegingen aan de reserves en is daarmee vastgesteld op € 790.278,–.

Bevinding

Het dagelijks bestuur is van mening dat de in deze jaarrekening verantwoorde baten en lasten alsmede de balansmutaties rechtmatig tot stand zijn gekomen binnen de daarvoor gestelde grens. Er zijn hierbij geen afwijkingen geconstateerd.

In de paragraaf bedrijfsvoering is op basis van de ‘Kadernota rechtmatigheid’ van de commissie BBV en op basis van de afspraken met het algemeen bestuur aanvullende informatie opgenomen over de financiële rechtmatigheid. In deze paragraaf heeft het dagelijks bestuur ook beschreven welke actie het onderneemt om vermelde afwijkingen in de toekomst te voorkomen.

[1] De afwijkingen (fouten en/of onduidelijkheden als gedefinieerd in de notitie rechtmatigheidsverantwoording) worden alleen in de rechtmatigheidsverantwoording vermeld indien de door het algemeen bestuur gestelde verantwoordingsgrens voor rechtmatigheid is overschreden. Op basis van afspraken tussen het algemeen bestuur en het dagelijks bestuur kunnen afwijkingen die lager zijn dan de verantwoordingsgrens in de paragraaf ‘Bedrijfsvoering’ worden vermeld.

16 Controleverklaring

Controleverklaring van de onafhankelijke accountant

WHS Registeraccountants heeft de jaarrekeningcontrole afgerond en heeft in het accountantsverslag dd. 25 maart 2024 aangegeven voornemens te zijn een goedkeurende controleverklaring af te geven bij deze jaarrekening, bestaande uit een goedkeurend oordeel ten aanzien van de getrouwheid van de jaarrekening en de rechtmatigheidsverantwoording zoals deze door het dagelijks bestuur is afgegeven.

Echter vanwege juridische redenen in het kader van de nieuwe rechtmatigheidsverantwoording is er landelijk nog geen duidelijkheid over de definitief te hanteren formulering in de controleverklaring door de accountants. Op dit moment vindt hierover afstemming plaats tussen het NBA (Koninklijke Nederlandse Beroepsorganisatie van Accountants) en het ministerie van Binnenlandse Zaken en Koninkrijksrelaties (BZK).

Zodra hierover afspraken zijn gemaakt zal de controleverklaring voor de jaarrekening 2023 van Omnibuzz worden opgemaakt en wordt deze vanzelf zichtbaar als het bestand opnieuw wordt gedownload.

17 Bijlagen

17. Bijlagen

17.1 Bijlage 1: Bijdrage deelnemende gemeenten

Totaal bijdrage deelnemende gemeenten

Gemeente	Oorspronkelijke begroting 2023-1	Begroting 2023-2 Bijdrage gemeenten	Totaal betaalde bijdrage gemeenten inclusief afrekening vervoer
			A
Beek	€ 328.799	€ 337.913	€ 337.913
Beekdaelen	€ 770.363	€ 791.527	€ 791.527
Beesel	€ 217.601	€ 222.231	€ 222.231
Bergen	€ 198.548	€ 203.945	€ 203.945
Brunssum	€ 864.097	€ 885.157	€ 885.157
Echt-Susteren	€ 781.004	€ 802.334	€ 802.334
Eijsden-Margraten	€ 566.275	€ 580.676	€ 580.676
Gennep	€ 418.400	€ 432.725	€ 432.725
Gulpen-Wittem	€ 382.270	€ 392.489	€ 392.489
Heerlen	€ 2.706.657	€ 2.777.935	€ 2.777.935
Horst aan de Maas	€ 672.863	€ 693.973	€ 693.973
Kerkrade	€ 1.744.351	€ 1.789.798	€ 1.789.798
Landgraaf	€ 1.301.086	€ 1.332.710	€ 1.332.710
Leudal	€ 676.507	€ 695.139	€ 695.139
Maasgouw	€ 597.704	€ 614.130	€ 614.130
Maastricht	€ 4.131.384	€ 4.245.407	€ 4.245.407
Meerssen	€ 675.122	€ 691.642	€ 691.642
Nederweert	€ 263.281	€ 271.366	€ 271.366
Peel en Maas	€ 671.826	€ 688.593	€ 688.593
Roerdalen	€ 348.919	€ 358.802	€ 358.802
Roermond	€ 1.081.341	€ 1.114.452	€ 1.114.452
Simpelveld	€ 209.860	€ 214.893	€ 214.893
Sittard-Geleen	€ 2.625.869	€ 2.693.556	€ 2.693.556
Stein	€ 417.920	€ 442.205	€ 442.205
Vaals	€ 260.601	€ 267.662	€ 267.662
Valkenburg aan de Geul	€ 519.065	€ 532.992	€ 532.992
Venlo	€ 1.871.297	€ 1.927.359	€ 1.927.359
Venray	€ 599.741	€ 619.525	€ 619.525
Voerendaal	€ 251.740	€ 258.158	€ 258.158
Weert	€ 626.186	€ 650.170	€ 650.170
TOTAAL	€ 26.780.680	€ 27.529.468	€ 27.529.468

Kosten 2023	Onttrekking bestemmingsreserve ICT	Onttrekking bestemmingsreserve Personeel	Te bestemmen resultaat 2023
B	C	D	E = A-(B-C-D)
€ 296.900	€ 1.077	€ 228	€ 42.318
€ 854.091	€ 2.401	€ 507	€ 59.655-
€ 213.814	€ 898	€ 190	€ 9.505
€ 187.894	€ 876	€ 185	€ 17.112
€ 921.696	€ 1.848	€ 390	€ 34.300-
€ 758.274	€ 2.135	€ 451	€ 46.646
€ 708.193	€ 1.735	€ 367	€ 125.415-
€ 341.859	€ 1.186	€ 251	€ 92.302
€ 398.631	€ 948	€ 200	€ 4.994-
€ 2.557.691	€ 5.817	€ 1.229	€ 227.289
€ 649.296	€ 2.915	€ 616	€ 48.208
€ 1.774.976	€ 3.047	€ 644	€ 18.514
€ 1.327.885	€ 2.484	€ 525	€ 7.833
€ 583.614	€ 2.413	€ 510	€ 114.448
€ 550.572	€ 1.623	€ 343	€ 65.524
€ 3.706.761	€ 8.189	€ 1.730	€ 548.565
€ 605.014	€ 1.242	€ 262	€ 88.132
€ 220.621	€ 1.169	€ 247	€ 52.160
€ 586.055	€ 3.024	€ 639	€ 106.200
€ 298.258	€ 1.383	€ 292	€ 62.219
€ 885.122	€ 4.004	€ 846	€ 234.181
€ 182.624	€ 694	€ 147	€ 33.110
€ 2.685.997	€ 6.159	€ 1.301	€ 15.019
€ 380.602	€ 1.654	€ 349	€ 63.607
€ 287.558	€ 681	€ 144	€ 19.071-
€ 631.185	€ 1.097	€ 232	€ 96.864-
€ 1.500.264	€ 6.900	€ 1.458	€ 435.453
€ 622.899	€ 2.980	€ 630	€ 236
€ 225.695	€ 828	€ 175	€ 33.466
€ 580.198	€ 3.400	€ 718	€ 74.091
€ 25.524.241	€ 74.807	€ 15.805	€ 2.095.839

Uitsplitsing directe vervoerskosten

Gemeente	Begroting 2023-1	Begroting 2023-2 Bijdrage gemeenten	Afrekening vervoer 2023 Bijdrage gemeenten	Totaal betaalde bijdrage gemeenten	Kosten regulier vervoer 2023	Kosten flexibel tarief -Nacalculatorisch tarief	Saldo directe vervoerskosten 2023
		A	B	C = A - B	D	E	F = C-D-E
Beek	€ 257.043	€ 259.951	€ -	€ 259.951	€ 206.243	€ 22.291	€ 31.417
Beekdaelen	€ 605.416	€ 614.358	€ -	€ 614.358	€ 611.857	€ 66.130	€ 63.629-
Beesel	€ 164.531	€ 164.902	€ -	€ 164.902	€ 146.343	€ 15.817	€ 2.743
Bergen	€ 153.303	€ 154.877	€ -	€ 154.877	€ 129.083	€ 13.951	€ 11.842
Brunssum	€ 693.060	€ 702.747	€ -	€ 702.747	€ 675.124	€ 72.968	€ 45.345-
Echt-Susteren	€ 629.644	€ 639.326	€ -	€ 639.326	€ 546.585	€ 59.076	€ 33.665
Eijsden-Margraten	€ 450.446	€ 455.890	€ -	€ 455.890	€ 513.071	€ 55.453	€ 112.634-
Gennep	€ 328.622	€ 335.194	€ -	€ 335.194	€ 235.784	€ 25.484	€ 73.926
Gulpen-Wittem	€ 314.837	€ 320.044	€ -	€ 320.044	€ 293.273	€ 31.697	€ 4.926-
Heerlen	€ 2.160.626	€ 2.195.056	€ -	€ 2.195.056	€ 1.826.282	€ 197.387	€ 171.387
Horst aan de Maas	€ 512.954	€ 519.689	€ -	€ 519.689	€ 439.898	€ 47.545	€ 32.246
Kerkrade	€ 1.413.111	€ 1.436.441	€ -	€ 1.436.441	€ 1.293.603	€ 139.815	€ 3.023
Landgraaf	€ 1.053.052	€ 1.068.176	€ -	€ 1.068.176	€ 966.056	€ 104.413	€ 2.293-
Leudal	€ 535.171	€ 542.265	€ -	€ 542.265	€ 404.026	€ 43.668	€ 94.571
Maasgouw	€ 483.916	€ 491.350	€ -	€ 491.350	€ 398.397	€ 43.059	€ 49.893
Maastricht	€ 3.282.117	€ 3.336.817	€ -	€ 3.336.817	€ 2.612.289	€ 282.340	€ 442.188
Meerssen	€ 560.268	€ 569.015	€ -	€ 569.015	€ 444.918	€ 48.087	€ 76.010
Nederweert	€ 197.826	€ 200.232	€ -	€ 200.232	€ 142.744	€ 15.428	€ 42.060
Peel en Maas	€ 510.496	€ 511.853	€ -	€ 511.853	€ 388.864	€ 42.029	€ 80.960
Roerdalen	€ 267.355	€ 270.484	€ -	€ 270.484	€ 199.924	€ 21.608	€ 48.952
Roermond	€ 802.600	€ 813.204	€ -	€ 813.204	€ 569.263	€ 61.527	€ 182.414
Simpelveld	€ 164.875	€ 166.629	€ -	€ 166.629	€ 125.395	€ 13.553	€ 27.682
Sittard-Geleen	€ 2.097.646	€ 2.128.077	€ -	€ 2.128.077	€ 1.933.897	€ 209.018	€ 14.838-
Stein	€ 318.083	€ 334.726	€ -	€ 334.726	€ 255.257	€ 27.589	€ 51.881
Vaals	€ 211.429	€ 214.706	€ -	€ 214.706	€ 212.815	€ 23.001	€ 21.110-
Valkenburg aan de Geul	€ 428.379	€ 435.366	€ -	€ 435.366	€ 472.151	€ 51.031	€ 87.816-
Venlo	€ 1.393.639	€ 1.411.710	€ -	€ 1.411.710	€ 961.377	€ 103.907	€ 346.426
Venray	€ 426.513	€ 431.082	€ -	€ 431.082	€ 406.023	€ 43.884	€ 18.824-
Voerendaal	€ 193.759	€ 195.945	€ -	€ 195.945	€ 155.910	€ 16.851	€ 23.184
Weert	€ 428.724	€ 435.792	€ -	€ 435.792	€ 350.171	€ 37.847	€ 47.774
TOTAAL	€ 21.039.441	€ 21.355.907	€ -	€ 21.355.907	€ 17.916.622	€ 1.936.455	€ 1.502.831

Uitsplitsing indirecte vervoerskosten

Gemeente	Begroting 2023-1	Begroting 2023-2 Bijdrage gemeenten	Indirecte vervoerkosten 2023	Resultaat indirecte vervoerskosten
		A	B	C = A - B
Beek	€ 33.774			
Beekdaelen	€ 78.517	€ 82.176	€ 90.796	€ 8.620-
Beesel	€ 20.830	€ 21.800	€ 19.748	€ 2.052
Bergen	€ 13.770	€ 14.412	€ 13.737	€ 675
Brunssum	€ 104.428	€ 109.295	€ 107.944	€ 1.352
Echt-Susteren	€ 75.042	€ 78.540	€ 76.757	€ 1.783
Eijsden-Margraten	€ 53.636	€ 56.137	€ 78.018	€ 21.881-
Gennep	€ 48.354	€ 50.607	€ 38.451	€ 12.156
Gulpen-Wittem	€ 33.367	€ 34.922	€ 39.964	€ 5.042-
Heerlen	€ 337.059	€ 352.771	€ 327.372	€ 25.399
Horst aan de Maas	€ 56.345	€ 58.971	€ 58.297	€ 675
Kerkrade	€ 222.434	€ 232.802	€ 233.292	€ 490-
Landgraaf	€ 158.873	€ 166.279	€ 169.178	€ 2.899-
Leudal	€ 54.865	€ 57.422	€ 50.199	€ 7.223
Maasgouw	€ 55.970	€ 58.579	€ 51.460	€ 7.119
Maastricht	€ 558.599	€ 584.636	€ 521.203	€ 63.432
Meerssen	€ 70.218	€ 73.492	€ 67.883	€ 5.609
Nederweert	€ 23.793	€ 24.902	€ 20.931	€ 3.971
Peel En Maas	€ 54.573	€ 57.117	€ 47.734	€ 9.383
Roerdalen	€ 32.125	€ 33.622	€ 27.607	€ 6.015
Roermond	€ 136.478	€ 142.840	€ 112.073	€ 30.767
Simpelveld	€ 19.870	€ 20.796	€ 19.009	€ 1.787
Sittard-Geleen	€ 307.498	€ 321.831	€ 324.273	€ 2.442-
Stein	€ 40.167	€ 42.039	€ 38.988	€ 3.052
Vaals	€ 24.846	€ 26.003	€ 27.537	€ 1.534-
Valkenburg aan de Geul	€ 51.816	€ 54.231	€ 69.032	€ 14.800-
Venlo	€ 231.878	€ 242.686	€ 189.845	€ 52.841
Venray	€ 67.395	€ 70.536	€ 67.107	€ 3.430
Voerendaal	€ 28.134	€ 29.446	€ 23.508	€ 5.938
Weert	€ 76.318	€ 79.876	€ 71.390	€ 8.486
TOTAAL	€ 3.070.974	€ 3.214.116	€ 3.013.422	€ 200.694

Uitsplitsing overheadkosten

Gemeente	Begroting 2023-1	Begroting 2023-2	Overheadkosten 2023	Resultaat overheadkosten
		A	B	C=A-B
Beek	€ 37.982	€ 42.618	€ 38.273	€ 4.345
Beekdaelen	€ 86.430	€ 94.992	€ 85.308	€ 9.684
Beesel	€ 32.240	€ 35.528	€ 31.906	€ 3.622
Bergen	€ 31.475	€ 34.656	€ 31.123	€ 3.533
Brunssum	€ 66.609	€ 73.114	€ 65.660	€ 7.454
Echt-Susteren	€ 76.318	€ 84.468	€ 75.857	€ 8.611
Eijsden-Margraten	€ 62.193	€ 68.649	€ 61.651	€ 6.998
Gennep	€ 41.424	€ 46.924	€ 42.140	€ 4.784
Gulpen-Wittem	€ 34.066	€ 37.522	€ 33.697	€ 3.825
Heerlen	€ 208.972	€ 230.109	€ 206.650	€ 23.458
Horst aan de Maas	€ 103.564	€ 115.312	€ 103.556	€ 11.755
Kerkrade	€ 108.806	€ 120.556	€ 108.266	€ 12.290
Landgraaf	€ 89.161	€ 98.255	€ 88.238	€ 10.017
Leudal	€ 86.471	€ 95.452	€ 85.721	€ 9.731
Maasgouw	€ 57.818	€ 64.201	€ 57.656	€ 6.545
Maastricht	€ 290.668	€ 323.954	€ 290.929	€ 33.026
Meerssen	€ 44.636	€ 49.135	€ 44.126	€ 5.009
Nederweert	€ 41.662	€ 46.232	€ 41.519	€ 4.713
Peel En Maas	€ 106.757	€ 119.623	€ 107.428	€ 12.195
Roerdalen	€ 49.439	€ 54.696	€ 49.120	€ 5.576
Roermond	€ 142.263	€ 158.408	€ 142.259	€ 16.149
Simpelveld	€ 25.115	€ 27.468	€ 24.668	€ 2.800
Sittard-Geleen	€ 220.725	€ 243.647	€ 218.809	€ 24.839
Stein	€ 59.670	€ 65.440	€ 58.768	€ 6.671
Vaals	€ 24.326	€ 26.953	€ 24.205	€ 2.748
Valkenburg aan de Geul	€ 38.870	€ 43.395	€ 38.971	€ 4.424
Venlo	€ 245.780	€ 272.962	€ 245.135	€ 27.827
Venray	€ 105.833	€ 117.906	€ 105.886	€ 12.020
Voerendaal	€ 29.847	€ 32.767	€ 29.427	€ 3.340
Weert	€ 121.144	€ 134.501	€ 120.789	€ 13.712
TOTAAL	€ 2.670.265	€ 2.959.443	€ 2.657.742	€ 301.700





17.2 Bijlage 2: Gerealiseerde versus gebudgetteerde vervoer Wmo

Tabel vervoersvolume

	Vervoersvolume BBV 2023-2						Vervoersvolume realisatie 2023		
Gemeente	Ritten	Kilometers	Toeslagen km hoog	Toeslagen km laag	Meereizend OV'er	Persoonlijke overdracht	Ritten	Kilometers	Toeslagen km hoog
Beek	13.506	96.405	4.824	22.758	1.392	-	9.926	79.251	2.380
Beekdaelen	31.398	231.121	7.388	57.802	1.894	-	29.949	237.324	970
Beesel	8.330	60.239	5.057	20.704	907	-	6.514	57.016	2.301
Bergen	5.507	66.124	306	11.288	617	-	4.531	55.012	1.941
Brunssum	41.760	245.172	14.049	65.548	2.871	-	35.605	250.758	3.237
Echt-Susteren	30.009	247.899	9.201	50.586	3.634	-	25.318	212.070	7.266
Eijsden-Margraten	21.449	175.359	7.106	45.640	2.170	-	25.734	193.659	2.582
Gennep	19.336	117.372	7.136	39.893	1.171	-	12.683	85.945	5.486
Gulpen-Wittem	13.343	124.282	8.939	46.149	2.081	-	13.182	113.286	7.901
Heerlen	134.788	771.105	16.264	137.800	10.767	-	107.983	645.482	22.282
Horst aan de Maas	22.532	204.874	10.288	53.828	1.831	-	19.229	176.069	3.018
Kerkrade	88.950	497.852	20.345	112.258	4.323	-	76.951	450.948	19.474
Landgraaf	63.533	377.211	13.919	82.108	4.876	-	55.803	341.670	15.405
Leudal	21.940	223.954	2.278	35.674	2.201	-	16.558	165.142	2.123
Maasgouw	22.382	193.250	4.740	39.407	2.739	-	16.974	160.213	3.902
Maastricht	223.380	1.083.143	76.098	358.763	11.519	-	171.918	855.397	42.542
Meerssen	28.080	212.943	12.529	66.136	2.104	-	22.391	166.592	9.789
Nederweert	9.515	79.464	1.378	6.897	625	-	6.904	55.495	129
Peel En Maas	21.824	202.288	9.833	57.294	1.872	-	15.745	157.377	4.886
Roerdalen	12.846	103.941	3.939	29.595	553	-	9.106	77.492	2.431
Roermond	54.577	275.082	1.466	46.266	3.196	-	36.967	193.752	655
Simpelveld	7.946	63.800	2.594	13.716	1.388	-	6.270	48.156	861
Sittard-Geleen	122.967	744.425	64.103	203.804	8.575	-	106.961	699.304	36.255
Stein	16.063	126.569	4.647	42.466	1.860	-	12.860	95.930	3.373
Vaals	9.935	83.225	2.099	20.619	1.592	-	9.083	85.418	510
Valkenburg aan de Geul	20.721	166.949	7.201	39.844	2.395	-	22.770	179.468	7.851
Venlo	92.727	470.663	24.837	114.667	5.699	-	62.620	319.635	16.520
Venray	26.951	149.721	2.373	32.596	1.850	-	22.135	149.024	2.730
Voerendaal	11.251	71.094	1.374	11.630	1.129	-	7.754	58.925	1.122
Weert	30.519	141.850	3.155	29.235	2.351	-	23.548	114.037	3.311
TOTAAL	1.228.065	7.607.376	349.466	1.894.972	90.182	-	993.972	6.479.847	233.233

			Afwijking Realisatie tov BBV 2023-2					
Toeslagen km laag	Meereizend OV'er	Persoonlijke overdracht	Ritten	Kilometers	Toeslagen km hoog	Toeslagen km laag	Meereizend OV'er	Persoonlijke overdracht
19.584	468	-	3.580-	17.154-	2.444-	3.174-	924-	-
47.608	1.538	-	1.449-	6.203	6.418-	10.194-	356-	-
16.472	554	-	1.816-	3.223-	2.755-	4.233-	353-	-
9.148	247	-	976-	11.111-	1.635	2.139-	370-	-
71.622	1.731	-	6.155-	5.586	10.812-	6.074	1.140-	-
53.578	1.685	658	4.691-	35.830-	1.935-	2.992	1.949-	658
55.018	1.156	2.285	4.285	18.300	4.524-	9.378	1.014-	2.285
19.579	689	-	6.653-	31.427-	1.650-	20.314-	482-	-
31.464	972	-	161-	10.996-	1.038-	14.685-	1.109-	-
133.494	5.883	66	26.805-	125.623-	6.018	4.307-	4.884-	66
40.070	665	1.288	3.303-	28.805-	7.270-	13.757-	1.166-	1.288
108.955	4.954	1.977	11.999-	46.904-	870-	3.304-	631	1.977
84.552	2.344	4.295	7.730-	35.541-	1.486	2.444	2.532-	4.295
38.992	686	202	5.382-	58.813-	156-	3.318	1.515-	202
35.520	1.061	-	5.408-	33.037-	838-	3.887-	1.678-	-
266.554	7.793	1.442	51.462-	227.746-	33.556-	92.210-	3.726-	1.442
37.067	1.307	644	5.689-	46.351-	2.739-	29.068-	797-	644
12.590	308	-	2.611-	23.969-	1.249-	5.692	317-	-
41.753	1.002	-	6.079-	44.911-	4.947-	15.542-	870-	-
17.076	624	4.141	3.740-	26.449-	1.508-	12.520-	71	4.141
42.385	1.592	196	17.610-	81.330-	812-	3.881-	1.604-	196
6.797	506	-	1.676-	15.644-	1.733-	6.919-	882-	-
166.706	5.280	-	16.006-	45.121-	27.848-	37.097-	3.295-	-
24.512	753	-	3.203-	30.639-	1.274-	17.954-	1.107-	-
23.647	481	-	852-	2.193	1.589-	3.028	1.111-	-
56.168	886	-	2.049	12.519	650	16.323	1.509-	-
71.828	3.428	-	30.107-	151.028-	8.317-	42.838-	2.271-	-
35.085	1.080	98	4.816-	697-	357	2.489	770-	98
17.782	429	-	3.497-	12.169-	252-	6.152	700-	-
34.348	853	1.606	6.971-	27.812-	155	5.113	1.498-	1.606
1.619.954	50.955	18.898	-234.093	-1.127.529	-116.234	-275.018	-39.227	18.898

Tabel directe vervoerskosten in euro's

	Vervoersvolume BBV 2023-2 in €						Vervoerszones realisatie 2023 in €		
Gemeente	Ritten / kilometers	Toeslagen km hoog	Toeslagen km laag	Meereizend OV'er	Persoonlijke overdracht		Ritten / kilometers	Toeslagen km hoog	Toeslagen km laag
Beek	€ 249.103	€ 3.050	€ 6.014	€ 1.784	€ -		€ 198.529	€ 1.664	€ 4.796
Beekdaelen	€ 591.985	€ 4.672	€ 15.274	€ 2.428	€ -		€ 595.705	€ 566	€ 11.464
Beesel	€ 155.072	€ 3.198	€ 5.471	€ 1.162	€ -		€ 139.499	€ 1.338	€ 4.021
Bergen	€ 150.910	€ 193	€ 2.983	€ 791	€ -		€ 125.282	€ 1.017	€ 2.122
Brunssum	€ 672.863	€ 8.884	€ 17.321	€ 3.680	€ -		€ 650.457	€ 2.206	€ 17.821
Echt-Susteren	€ 615.483	€ 5.818	€ 13.367	€ 4.658	€ -		€ 524.647	€ 4.350	€ 12.786
Eijsden-Margraten	€ 436.555	€ 4.493	€ 12.060	€ 2.782	€ -		€ 492.979	€ 2.059	€ 13.846
Gennep	€ 318.639	€ 4.512	€ 10.542	€ 1.501	€ -		€ 225.486	€ 3.429	€ 5.022
Gulpen-Wittem	€ 299.530	€ 5.653	€ 12.195	€ 2.667	€ -		€ 278.443	€ 4.580	€ 7.645
Heerlen	€ 2.134.558	€ 10.285	€ 36.413	€ 13.800	€ -		€ 1.761.077	€ 13.912	€ 35.493
Horst aan de Maas	€ 496.613	€ 6.505	€ 14.224	€ 2.347	€ -		€ 426.074	€ 1.918	€ 9.548
Kerkrade	€ 1.388.372	€ 12.865	€ 29.664	€ 5.540	€ -		€ 1.238.354	€ 13.145	€ 27.880
Landgraaf	€ 1.031.428	€ 8.802	€ 21.697	€ 6.249	€ -		€ 924.986	€ 10.591	€ 22.249
Leudal	€ 528.577	€ 1.441	€ 9.427	€ 2.820	€ -		€ 391.784	€ 1.248	€ 9.057
Maasgouw	€ 474.429	€ 2.997	€ 10.413	€ 3.511	€ -		€ 384.924	€ 2.327	€ 8.303
Maastricht	€ 3.179.131	€ 48.120	€ 94.802	€ 14.764	€ -		€ 2.486.815	€ 27.624	€ 76.280
Meerssen	€ 540.919	€ 7.922	€ 17.476	€ 2.697	€ -		€ 425.425	€ 6.265	€ 9.398
Nederweert	€ 196.738	€ 871	€ 1.823	€ 801	€ -		€ 138.770	€ 116	€ 3.031
Peel En Maas	€ 488.095	€ 6.218	€ 15.140	€ 2.400	€ -		€ 373.180	€ 2.963	€ 10.036
Roerdalen	€ 259.464	€ 2.491	€ 7.820	€ 708	€ -		€ 190.939	€ 1.485	€ 4.085
Roermond	€ 795.955	€ 927	€ 12.226	€ 4.096	€ -		€ 552.799	€ 455	€ 11.601
Simpelveld	€ 159.586	€ 1.641	€ 3.624	€ 1.779	€ -		€ 121.902	€ 546	€ 1.591
Sittard-Geleen	€ 2.022.697	€ 40.535	€ 53.854	€ 10.990	€ -		€ 1.854.682	€ 22.657	€ 42.408
Stein	€ 318.182	€ 2.939	€ 11.222	€ 2.384	€ -		€ 244.798	€ 2.005	€ 6.436
Vaals	€ 205.889	€ 1.327	€ 5.449	€ 2.041	€ -		€ 205.399	€ 483	€ 5.643
Valkenburg aan de Geul	€ 417.215	€ 4.554	€ 10.529	€ 3.069	€ -		€ 451.130	€ 5.085	€ 13.562
Venlo	€ 1.358.400	€ 15.706	€ 30.300	€ 7.304	€ -		€ 920.641	€ 11.471	€ 20.078
Venray	€ 418.597	€ 1.501	€ 8.613	€ 2.372	€ -		€ 391.741	€ 2.224	€ 9.076
Voerendaal	€ 190.556	€ 869	€ 3.073	€ 1.447	€ -		€ 149.596	€ 707	€ 4.457
Weert	€ 423.059	€ 1.995	€ 7.725	€ 3.013	€ -		€ 334.869	€ 2.084	€ 10.152
TOTAAL	€ 20.518.597	€ 220.984	€ 500.740	€ 115.586	€ -		€ 17.200.910	€ 150.523	€ 419.889

			Afwijking Realisatie t.o.v. BBV 2023-2 in €					
Meereizend OV'er	Persoonlijke overdracht		Ritten / kilometers	Toeslagen km hoog	Toeslagen km laag	Meereizend OV'er	Persoonlijke overdracht	Totaal
€ 1.254	€ -		€ 50.574-	€ 1.387-	€ 1.218-	€ 530-	€ -	€ 53.708-
€ 4.122	€ -		€ 3.720	€ 4.106-	€ 3.810-	€ 1.694	€ -	€ 2.502-
€ 1.485	€ -		€ 15.573-	€ 1.860-	€ 1.450-	€ 323	€ -	€ 18.560-
€ 662	€ -		€ 25.627-	€ 823	€ 861-	€ 129-	€ -	€ 25.794-
€ 4.639	€ -		€ 22.406-	€ 6.678-	€ 501	€ 960	€ -	€ 27.623-
€ 4.516	€ 286		€ 90.836-	€ 1.468-	€ 581-	€ 142-	€ 286	€ 92.741-
€ 3.098	€ 1.089		€ 56.424	€ 2.435-	€ 1.786	€ 316	€ 1.089	€ 57.181
€ 1.847	€ -		€ 93.153-	€ 1.083-	€ 5.519-	€ 345	€ -	€ 99.410-
€ 2.605	€ -		€ 21.088-	€ 1.073-	€ 4.550-	€ 62-	€ -	€ 26.771-
€ 15.766	€ 33		€ 373.481-	€ 3.628	€ 920-	€ 1.966	€ 33	€ 368.774-
€ 1.782	€ 576		€ 70.540-	€ 4.588-	€ 4.675-	€ 565-	€ 576	€ 79.791-
€ 13.277	€ 948		€ 150.018-	€ 280	€ 1.784-	€ 7.736	€ 948	€ 142.837-
€ 6.282	€ 1.948		€ 106.442-	€ 1.789	€ 553	€ 33	€ 1.948	€ 102.120-
€ 1.838	€ 99		€ 136.793-	€ 193-	€ 369-	€ 982-	€ 99	€ 138.239-
€ 2.843	€ -		€ 89.505-	€ 670-	€ 2.111-	€ 667-	€ -	€ 92.953-
€ 20.885	€ 685		€ 692.316-	€ 20.497-	€ 18.522-	€ 6.121	€ 685	€ 724.528-
€ 3.503	€ 326		€ 115.494-	€ 1.657-	€ 8.078-	€ 806	€ 326	€ 124.097-
€ 825	€ -		€ 57.967-	€ 755-	€ 1.209	€ 25	€ -	€ 57.488-
€ 2.685	€ -		€ 114.916-	€ 3.255-	€ 5.104-	€ 285	€ -	€ 122.989-
€ 1.672	€ 1.742		€ 68.525-	€ 1.005-	€ 3.736-	€ 964	€ 1.742	€ 70.560-
€ 4.267	€ 141		€ 243.156-	€ 472-	€ 624-	€ 170	€ 141	€ 243.941-
€ 1.356	€ -		€ 37.684-	€ 1.094-	€ 2.034-	€ 423-	€ -	€ 41.235-
€ 14.150	€ -		€ 168.015-	€ 17.878-	€ 11.447-	€ 3.160	€ -	€ 194.180-
€ 2.018	€ -		€ 73.383-	€ 934-	€ 4.786-	€ 366-	€ -	€ 79.469-
€ 1.289	€ -		€ 490-	€ 844-	€ 194	€ 752-	€ -	€ 1.891-
€ 2.374	€ -		€ 33.915	€ 532	€ 3.033	€ 695-	€ -	€ 36.785
€ 9.187	€ -		€ 437.759-	€ 4.235-	€ 10.223-	€ 1.883	€ -	€ 450.333-
€ 2.894	€ 87		€ 26.856-	€ 723	€ 463	€ 523	€ 87	€ 25.060-
€ 1.150	€ -		€ 40.961-	€ 161-	€ 1.384	€ 297-	€ -	€ 40.035-
€ 2.286	€ 780		€ 88.190-	€ 89	€ 2.427	€ 727-	€ 780	€ 85.621-
€ 136.559	€ 8.741		€ 3.317.687-	€ 70.461-	€ 80.851-	€ 20.973	€ 8.741	€ 3.439.285-

17.3 Bijlage 3: Bijdrage deelnemende gemeente GGZ

Totaal bijdrage deelnemende gemeenten

Gemeente	Begroting 2023-2	Totaal betaalde bijdrage gemeenten inclusief afrekening vervoer	Kosten 2023	Te bestemmen resultaat 2023
		A	B	C = A - B
Nederweert	€ 58.794	€ 58.794	€ 33.908	€ 24.885
Roermond	€ 77.123	€ 77.123	€ 127.993	€ 50.870-
TOTAAL	€ 135.917	€ 135.917	€ 161.901	€ -25.984

Uitsplitsing directe vervoerskosten

Gemeente	Begroting 2023-2	Afrekening vervoer 2023 / Bijdrage gemeenten	Totaal betaalde bijdrage gemeenten	Kosten regulier vervoer 2023	Nacalculatorisch tarief	Saldo vervoers-resultaat
	A	B	C = A - B	D	E	F = C- D - E
Nederweert	€ 54.282	€ -	€ 54.282	€ 31.687	€ 998-	€ 23.592
Roermond	€ 68.280	€ -	€ 68.280	€ 127.650	€ 4.019-	€ 55.351-
TOTAAL	€ 122.561	€ -	€ 122.561	€ 159.336	€ -5.017	€ -31.759

Uitsplitsing indirecte vervoerskosten

Gemeente	Begroting 2023-2	Indirecte vervoerskosten 2023	Resultaat indirecte vervoerskosten
	A	B	C = A-B
Nederweert	€ 1.047	€ 745	€ 302
Roermond	€ 5.642	€ 5.882	€ -240
TOTAAL	€ 6.688	€ 6.627	€ 62

Uitsplitsing overheadkosten

Gemeente	Begroting 2023-2	Overheadkosten 2023	Resultaat overheadkosten
	A	B	C = A-B
Nederweert	€ 3.465	€ 2.474	€ 990
Roermond	€ 3.202	€ 1.519-	€ 4.722
TOTAAL	€ 6.667	€ 955	€ 5.711




omnibuzz
G-210-RR

17.4 Bijlage 4: Gerealiseerde versus gebudgetteerde vervoer GGZ

Tabel vervoersvolume

	Vervoersvolume BBV 2023-2				Vervoersvolume realisatie 2023	
Gemeente	Ritten	Kilometers			Ritten	Kilometers
Nederweert	294	13.608			326	11.730
Roermond	1.585	21.937			2.575	42.529
TOTAAL	1.879	35.545	-	-	2.901	54.258

Tabel directe vervoerskosten in euro's

	Vervoersvolume BBV 2023-2 in €				Vervoersvolume realisatie 2023 in €	
Gemeente	Ritten/ kilometers inclusief opslag	Toeslag individueel	Toeslag jeudgwet	Meereizend OV'er	Ritten/ kilometers	Toeslag individueel
Nederweert	€ 40.710	€ 5.655	€ 7.916	€ -	€ 19.883	€ 4.834
Roermond	€ 42.659	€ 10.670	€ 14.935	€ 17	€ 79.863	€ 18.972
TOTAAL	€ 83.369	€ 16.325	€ 22.851	€ 17	€ 99.745	€ 23.807

		Afwijking Realisatie tov BBV 2023-2			
		Ritten	Kilometers		
		32	1.878-		
		990	20.592		
		1.022	18.713		

		Afwijking Realisatie tov BBV 2023-2 in €				
Toeslag jeudgwet	Meereizend OV'er	Ritten/ kilometers	Toeslag individueel	Toeslag jeudgwet	Meereizend OV'er	Totaal
€ 6.970	€ -	20.827-	821-	946-	-	€ 22.594-
€ 27.987	€ 828	37.204	8.302	13.052	811	€ 59.369
€ 34.956	€ 828	€ 16.376	€ 7.482	€ 12.105	€ 811	€ 36.774

omnibuzz
MAATWERK IN VERVOER







Niets uit deze uitgave
mag worden verveelvoudigd,
opgeslagen in een geautomatiseerd
gegevensbestand of openbaar gemaakt
worden in enige vorm of op enige wijze,
hetzij elektronisch, mechanisch of door
fotokopieën, opname, of op enige
andere manier, zonder voorafgaande
schriftelijke toestemming van
Omnibuzz.

V1.00 - 202404

omnibuzz

MAATWERK IN VERVOER

Begroting

2024-1









Inhoud

1. Inleiding 3

2. Omnibuzz 6

2.1 Wie is Omnibuzz 6
2.2 Relevante ontwikkelingen 7
2.3 Pijler 1: Kantelen van vervoer en OV-gebruik stimuleren 9
2.4 Pijler 2: Het efficiënter organiseren van doelgroepenvervoer 10
2.5 Pijler 3: Omnibuzz als slimme organisatie 12
2.6 Uitvoering leerlingenvervoer Midden-Limburgse gemeenten 15

3. De beleidsbegroting 18

3.1 Programma Omnibuzz-vervoer 18

4. Financiële begroting 34

4.1 Financiële kaders 34
4.2 Toelichting op de baten en lasten 37
4.3 Analyse tweede begrotingswijziging 2024-1 ten opzichte van de eerste begrotingswijziging 2024 (Wmo) 45
4.4 Toelichting op de baten en lasten (GGZ-vervoer) 47
4.5 Toelichting op de baten en lasten (leerlingenvervoer) 50

5. Bijlagen 54

5.1 Staat van geactiveerde kapitaaluitgaven 54
5.2 Staat van reserves 54
5.3 Opbouw algemene reserve 55

Vormgeving: bartistiek Design
Foto's: De Fotovakvrouw

1. Inleiding

Voor u ligt de eerste wijziging programmabegroting 2024 van de Gemeenschappelijke Regeling (GR) Omnibuzz (begroting 2024-1). In voorliggende begrotingswijziging is een aantal nieuwe inzichten en ontwikkelingen verwerkt, die tot een bijstelling van de begroting 2024 leiden. De belangrijkste wijziging ten opzichte van de begroting 2024 is de uitvoering van het leerlingenvervoer voor zes Midden-Limburgse gemeenten met ingang van 1 augustus 2024. Voor de gemeente Roermond is dit inclusief het gym- en zwemvervoer. De besluitvorming hierover heeft plaatsgevonden, nadat de begroting 2024 vastgesteld is. In deze begrotingswijziging is de instroom van dit vervoer verwerkt. Aanvullend hierop zijn de actuele inzichten met betrekking tot de ontwikkeling van het vervoer, overheadkosten en de organisatie opgenomen.

Omnibuzz is verantwoordelijk voor het (collectief) vraagafhankelijk vervoer (CVV) voor klanten met een Wmo-indicatie. De uitgangspunten en kaders waarbinnen Omnibuzz dit doet, zijn vastgelegd in het bedrijfsplan (5 januari 2016, actualisatie 2019), de GR Omnibuzz en de dienstverleningsovereenkomsten (DVO's) met de gemeenten. De DVO's voor het collectief vraagafhankelijk vervoer zijn met alle deelnemende gemeenten afgesloten. Met de zes gemeenten uit Midden-Limburg zijn aanvullende DVO's afgesloten voor het leerlingenvervoer en voor Roermond inclusief het gym- en zwemvervoer. Voor de leesbaarheid wordt dit vervoer in een apart hoofdstuk separaat toegelicht en richten de komende hoofdstukken zich op het CVV. De vertaling van deze kaders naar de jaarlijkse begrotings- en verantwoordingsstukken gebeurt conform het 'Besluit begroting en verantwoording' (BBV). Rekening houdend met de dynamiek en voortdurende ontwikkelingen wordt de begroting, indien nodig, jaarlijks geactualiseerd en bijgesteld.


omnibuzz
MAATWERK IN VERVOER

2 Over Omnibuzz

2. Omnibuzz

2.1 Wie is Omnibuzz

Omnibuzz is een Gemeenschappelijke Regeling (GR) en verantwoordelijk voor de uitvoering van het Collectief Vraagafhankelijk Vervoer (CVV) in het kader van de Wet Maatschappelijke Ondersteuning (Wmo) voor 30 Limburgse gemeenten.

Onze ruim 39.000 klanten hebben van hun gemeente een indicatie voor ons vervoer gekregen. Omnibuzz neemt de administratie en andere uitvoerende en controlerende taken over, waarbij afstemming en overleg tussen betrokken partijen en deelnemende gemeenten geborgd is. De dienstverlening is gericht op optimalisatie van het vervoer voor de reizigers en de deelnemende gemeenten.

Het doel van Omnibuzz is: 'Het bieden van de beste service op het gebied van (aangepast) vervoer.' Hierbij ligt een sterke focus op het bieden van (maatwerk-)oplossingen voor vervoersvragen van klanten.

Omnibuzz zorgt dat klanten - ook diegenen die daarbij ondersteuning nodig hebben - optimaal gebruik kunnen maken van het vervoer en daardoor kunnen blijven participeren.

De uitdaging is deze functie binnen de financiële kaders te blijven vervullen. Hiervoor wordt ingezet op efficiënt vervoer en de eigen kracht van klanten.

Omnibuzz staat voor de volgende kernwaarden:

- Klantgericht en betrouwbaar.
- Kostenefficiënt en duurzaam.
- Innovatief en flexibel.
- Kwaliteit en deskundigheid.
- Integriteit.

Missie

De missie van Omnibuzz is:

> "Goed, veilig, betrouwbaar en betaalbaar doelgroepenvervoer voor nu en later."

Uit onze missie blijkt een sterke focus op duurzaam en kwalitatief hoogwaardig vervoer. De missie is verbonden aan een motto dat centraal staat in de dienstverlening:

> "Via slim vervoer maatschappelijk blijven verbinden."

Slim vervoer

Met het aanbieden van doelgroepenvervoer zorgt Omnibuzz voor een belangrijk netwerk van reizigers, gemeenten en uitvoerders in Limburg. Omnibuzz kan terugvallen op inhoudelijke expertise, gedetailleerde data en een proactieve houding om het vervoer voortdurend te optimaliseren. Hierbij wegen wij alle belangen van gemeenten, klanten en vervoerders af en zorgen voor een optimale onderlinge afstemming. Dit is noodzakelijk om het vervoer voor de reizigers passend uit te blijven voeren, voor gemeenten betaalbaar te houden en voor vervoerders uitvoerbaar te houden.

Maatschappelijk verbinden

Maatschappelijk verbinden tekent de rol van Omnibuzz in het maatschappelijk veld. Vervoer is de verbinding tussen het sociale leven, maatschappelijke activiteiten en de

gebruikers ervan. In de actualiteit leidt dit steeds vaker tot het bieden van noodoplossingen voor acute vervoersvragen, zoals het vaccinatievervoer of ondersteuning bij evacuaties door de wateroverlast.

Regiemodel

Omnibuzz is opgericht om de doelstellingen voor de 30 Limburgse gemeenten te realiseren. Hiermee dragen de Limburgse gemeenten zorg voor toekomstbestendig doelgroepenvervoer.

Om te sturen op deze ambities is gekozen voor een mobiliteitscentrale volgens het regiemodel. Dit betekent een scheiding tussen regie en de uitvoering van het vervoer.

Wij optimaliseren het vervoer doordat beleidsmatige aspecten, contractbeheer en het operationele proces samenkomen binnen de organisatie zonder inmenging van private belangen. Hierdoor kunnen wij het vervoerssysteem passend, betaalbaar en toekomstbestendig inrichten. Eventueel kunnen andere vervoersvormen instromen, maar dit is niet noodzakelijk.

De wijze en termijn waarop de ambities gerealiseerd worden is namelijk dynamisch. De drie pijlers waarop alle ambities gebaseerd zijn, borgen de visie op de lange termijn:

- Het kantelen van vervoer en het OV-gebruik stimuleren.
- Het efficiënter organiseren van doelgroepenvervoer.
- Omnibuzz als slimme organisatie.

Na een korte omschrijving van de relevante ontwikkelingen voor het Omnibuzz-vervoer, worden de uitgangspunten per pijler toegelicht.

2.2 Relevante ontwikkelingen

De belangrijkste ontwikkelingen die relevant zijn voor ons vervoer en/of waarop wij moeten anticiperen in deze periode, worden hieronder kort benoemd.

De grillige ontwikkeling van de vervoersvraag

De impact van COVID-19 is provinciaal nog steeds merkbaar in de vorm van een lagere vervoersvraag, maar de verschillen tussen gemeenten nemen toe en de voorspelbaarheid neemt af. Dit maakt het moeilijk om begrotingen strak op te stellen op basis van algemene uitgangspunten. Om goed te kunnen begroten is onderzoek, analyse en meer maatwerk op gemeenteniveau nodig. Dit inzicht heeft onder andere geleid tot een aanpassing van de financiële uitgangspunten, waarbij wij 2019 als peiljaar loslaten en de begrotingen baseren op de volumes van het laatste volledige jaar (2023). De verwachting is dat daarmee de forse overschrijdingen op de begrotingen, zoals nu in een aantal gemeenten het geval is, voor de komende jaren voorkomen worden. Het leidt anderzijds wel tot een structureel hogere begroting voor deze gemeenten.

Tekorten aan personeel in de vervoerssector

De problemen met het aantrekken en behouden van voldoende gekwalificeerde chauffeurs houdt aan en kan serieuzere vormen aannemen als het vervoersvolume verder aantrekt, iets wat wij in een aantal gemeenten al constateren. Dit onderwerp krijgt onze volledige aandacht en vraagt vanwege de omvang en impact ook aanpassingen aan de systeemkant, zoals de toepassing van piekspreiding.

Vervoersresultaat

In deze begrotingen vallen wij terug op het eerdere uitgangspunt en wij nemen de realisatie van het voorgaande jaar als basis. Voor deze begrotingen betekent dit het volume van 2023, verhoogd met een opslag van 5%. De ontwikkeling van het volume varieert per gemeente. Daarom hebben individuele gemeenten de mogelijkheid om een afwijkend percentage toe te passen en een eventuele hogere stijging in het vervoersvolume op te vangen. Dit doen wij uitsluitend als een individuele gemeente dit specifiek aangeeft.

In deze begroting gaan wij uit van het nacalculatorisch tarief over 2023, dat wordt verhoogd met de NEA-index voor 2023 (3,4%). Voor de hierop volgende jaren rekenen wij

met hetzelfde indexcijfer. De uiteindelijke afrekening met betrekking tot het vervoerstarief met de vervoerders en gemeenten is afhankelijk van de omvang van het vervoer. De omvang bepaalt of dit tarief het voorcalculatorisch tarief op basis van de vervoerscontracten is of de tarieven uit het addendum. Het addendum gaat uit van tarieven die meebewegen met de omvang van het vervoer, zodat vervoerders deels gecompenseerd worden voor het lagere vervoersvolume dan waar zij op hebben ingeschreven bij de aanbesteding. Dit gebeurt aan de hand van staffels die bepaald zijn als percentages van het volume in het referentiejaar 2019. Concreet wordt de prijs per zone met een afgesproken bedrag verhoogd als het volume onder een bepaald percentage (ten opzichte van 2019) zakt.

De klantbijdrage wordt niet in de begroting van Omnibuzz verwerkt. Eventuele wijzigingen hebben geen effect op de begroting, maar uiteraard wel op de totale kosten van het vervoer voor de gemeenten. Een lager vervoersvolume leidt uiteraard tot lagere vervoersopbrengsten voor de gemeente. Vanwege de uitzonderlijke situatie geven wij toch een korte toelichting op dit onderwerp.

Veel gemeenten hanteren het uitgangspunt dat de klantbijdrage de ontwikkeling in de tarieven van het (lokale) OV volgt. Landelijk worden de klanttarieven in het lokale OV in 2024 niet verhoogd, ondanks een LTI van 11,72%. Voor de klantbijdragen die doorgaans ‘gelijk aan OV’ met de LTI worden geïndexeerd, is de indexering voor 2024 daarom vooralsnog on hold gezet. De gemeenten nemen binnenkort een definitief besluit over het wel of niet toepassen van de LTI of hebben dit reeds gedaan. De verwachting is dat alle gemeenten dit uitgangspunt blijven volgen en er in 2024 geen indexering op de klantbijdrage zal plaatsvinden.

Bonus malus

Onder de beheerkosten is op basis van de historische ervaringscijfers een bedrag opgenomen voor de bonus malus. Het uiteindelijke bedrag is afhankelijk van de daadwerkelijk geleverde kwaliteit op de weg in termen van punctualiteit en aantal klachten.

Ontwikkelingen in het openbaar vervoer

Aanpassingen in de lijnvoering in Limburg leiden tot steeds meer gebieden waar de afstand tussen het OV en de voordeur toeneemt. Doordat ook het OV met personeelstekort en bijbehorende kwaliteitsverlies te kampen heeft, biedt het OV in afnemende mate een passend en/of aantrekkelijk alternatief voor mensen met een beperking. Deze ontwikkeling staat haaks op onze gezamenlijke ambitie om OV-gebruik onder klanten juist te stimuleren en de instroom van nieuwe klanten te beperken. Wij spannen ons daarom optimaal in de integratie met het OV te bevorderen en het OV aantrekkelijk te maken voor onze klanten. De insteek van Omnibuzz is het minimaliseren van deze gevolgen voor Omnibuzz en het optimaliseren van het aanbod van openbare vervoersoplossingen, zodat deze ook voor (potentiële) klanten van Omnibuzz passend zijn.

Groeiende zorgbehoefte bij klanten

De toename van dementie of verward gedrag bij de doelgroep heeft gevolgen voor de uitvoering van het vervoer en de dienstverlening via de telefoon. Het uitvoeren van ritten en het verwerken van rit- en informatieaanvragen kost hierdoor gemiddeld meer tijd. Dit is een ontwikkeling die wij concreet terugzien in de oplopende gemiddelde gesprekstijd. Een daling in het aantal telefonische contacten leidt hierdoor niet noodzakelijk tot minder bezetting aan de telefoon. Aangezien deze tendens voorlopig doorzet, zetten wij nog nadrukkelijker in op het gebruik van digitale kanalen, zoals MijnOmnibuzz, om de druk op de telefonische dienstverlening te beperken. Omnibuzz volgt hiermee de landelijke tendens, zoals onder andere blijkt uit de handreiking van het ministerie van Binnenlandse Zaken en Koninkrijksrelaties met betrekking tot de Wet Modernisering Elektronisch Bestuurlijk Verkeer. Hierin staat onder andere: ‘Om een compacte, efficiënte overheid te realiseren met hoogwaardige dienstverlening, is digitalisering een vereiste en is het digitale kanaal het voorkeurskanaal. Het uitgangspunt is: digitaal waar het kan’. Uiteraard houden wij hierbij altijd rekening met de (on-)mogelijkheden van onze klanten.

Er zijn aanvullende vervoersspecificaties die zorgen voor passend vervoer voor deze klanten. De chauffeur krijgt bijvoorbeeld extra tijd voor deze ritten (indicatie extra zorg) of mag pas vertrekken als de klant door een ander persoon is opgevangen (indicatie persoonlijke overdracht). Een goede toepassing van deze indicaties gaat echter niet vanzelf. Hiervoor is afstemming nodig tussen gemeenten (consulenten), vervoerders en Omnibuzz. Vanwege de geringe omvang en beperkte ervaringscijfers zijn de kosten van deze toeslagen voorlopig niet begroot. Door de signalen die wij bij de uitvoering van ons vervoer krijgen te delen met de desbetreffende gemeente, ondersteunen wij gemeenten bovendien in de gemeentelijke taak van vroegsignalering van verward gedrag.

Compliance en toename 'kruimelfuncties'

Als lokale overheid is Omnibuzz aan een toenemend aantal wettelijke verplichtingen gehouden. Deze recente toename leidt tot uitdagingen in de uitvoeringsorganisatie en stijgende overheadkosten. Het betreft onder andere een wetswijziging in de Wet Gemeenschappelijke Regelingen (Wgr) per 1 juli 2022, de Algemene Verordening Gegevensbescherming (AVG), de Archiefwet, het Tijdelijk besluit digitale toegankelijkheid overheid, de Wet Elektronische publicaties (Wep), de implementatie van de Wet open overheid (Woo) per 1 mei 2022. Met ingang van 1 januari 2025 treedt naar verwachting de Wet Modernisering Elektronisch Bestuurlijk Verkeer (Wmebv) in werking, waarin eisen gesteld worden aan de digitale communicatie tussen overheden en burgers.

De stapeling van 'kruimelfuncties' leidt tot groeiende uitdagingen in de uitvoeringsorganisatie en hebben veelal betrekking op de digitale processen, waar wij juist meer op willen inzetten. Wij benaderen deze taken dan ook niet als wettelijke verplichtingen en onderkennen het belang dit goed in te richten en te borgen in de processen als voorwaarde voor onze kernwaarden en ambities.

Vanwege het structurele karakter pakken wij dit grotendeels intern op. Wij merken echter ook dat wij als uitvoeringsorganisatie over onvoldoende capaciteit en deskundigheid beschikken om dit volledig zelfstandig te doen. Omdat bij de deelnemende gemeenten evenmin ondersteuning beschikbaar is, huren wij hiervoor deels extern advies in bij Daadkracht, een externe organisatie waar wij sinds 2021 de rollen van functionaris gegevensbescherming, privacy officer en security officer hebben ondergebracht. Bovendien ondersteunen zij bij het opvolgen van de aanbevelingen van de toezichthouder met betrekking tot het digitaal archief.

2.3 Pijler 1: Kantelen van vervoer en OV-gebruik stimuleren

Een belangrijke ambitie is het optimaliseren van het gebruik van het reguliere OV of andere voorliggende vervoersvoorzieningen. In voorgaand hoofdstuk is al beschreven dat een aantal ontwikkelingen de realisatie van deze ambitie in de weg zit. Toch blijft dit een centrale pijler in de visie van Omnibuzz, omdat alternatief vervoer de enige oplossing is om de maatschappelijke participatie van de (potentiële) klanten te behouden en bevorderen, zonder dat het vervoersvolume van Omnibuzz stijgt.

Integratie OV en doelgroepenvervoer

Ondanks de tendens van terugtrekkend OV en verschraling van het aanbod zal de focus blijven liggen op het optimaliseren van het gebruik van OV en andere voorliggende voorzieningen. Dit is harder nodig dan ooit. Wij voeren intensief overleg met de Provincie Limburg en Arriva over het toewerken naar integrale mobiliteit. Alle geprioriteerde aanbevelingen uit ons gezamenlijk actieplan zetten wij om in daadwerkelijke acties en deelprojecten die de komende jaren gaan bijdragen aan een beter integraal mobiliteitsaanbod in Limburg. Gedurende 2023 is daar nog een nieuw traject bijgekomen, namelijk publieke mobiliteit, waarbij wij samen met het ministerie van Infrastructuur en Waterstaat werken aan mogelijkheden voor publieke mobiliteit in Limburg (HUB's, servicelijn, first-and-last mile, één vervoerskenmerk) met als doel de mobiliteitsmogelijkheden en integratie op provinciaal niveau te optimaliseren.

De Voor Elkaar Pas (VEP) zien wij daarbij als een belangrijk

instrument. In de huidige samenwerking wordt gekeken naar mogelijkheden om dit product nog beter af te stemmen op onze doelgroep. Wij zoeken hierbij aansluiting bij innovaties in het OV. Dit doen wij door inzicht in de VEP als voorliggende voorziening te verkrijgen, beschikbare data ten aanzien van de VEP te analyseren en de voorwaarden van de VEP meer in lijn brengen met ambities van de GR Omnibuzz. In dit traject leggen wij tevens de verbinding met initiatieven zoals het project Kommee van Trendsportal. Hiermee kunnen wij actief sturen op het gebruik van alternatief vervoer in bredere zin en het vergroten van duurzaamheid door het organiseren van informatie-, mobiliteits- en praktijkdagen in pilotgemeenten in Noord-Limburg. In de komende jaren willen wij de opgedane ervaringen in Noord-Limburg gebruiken om deze in heel Limburg op structurele basis uit te rollen.

Toeleiding naar ander vervoer en gebruik voorliggende voorzieningen

Voor de toeleiding naar het OV zetten wij in op meer gebruik van de VEP door onze klanten, onder andere door promotieactiviteiten. Tegelijk werken wij aan een pilot, waarbij wij inzetten op een soortgelijk product met gratis OV met Arriva Limburg als voorloper op Wmo-vervoer. Dit zorgt voor een vangnet tegen mobiliteitsarmoede en maakt het OV toegankelijker voor burgers die net tussen wal en schip vallen. Deze pilot richt zich niet op onze klanten en heeft als doel de instroom te verminderen. Door het gebruik van OV te stimuleren, verwachten wij dat iedere burger langer zelfstandig kan blijven reizen en Omnibuzz minder snel nodig zal zijn. Deze pilot zal eerst uitgevoerd worden bij één landelijke en één stedelijke gemeente met als doel data op te halen en mogelijke besparingen voor alle deelnemende gemeenten inzichtelijk te krijgen.

Naast het OV optimaliseren wij de informatieverstrekking over andere vervoersinitiatieven aan individuele gemeenten. Doel hiervan is dat deze informatie gemakkelijker beschikbaar is voor Wmo-consulenten en het gebruik van alternatief vervoer en lokale vervoersvoorzieningen toeneemt.

2.4 Pijler 2: Het efficiënter organiseren van doelgroepenvervoer

Binnen het huidige Omnibuzz-vervoer streven wij op verschillende manier optimale efficiëntie na. Op het gebied van instroom van ander vervoer zijn er interessante ontwikkelingen.

Efficiënt Collectief Vraagafhankelijk Vervoer (CVV)

Wij passen de overeenkomsten met vervoerders optimaal aan aan de nieuwe werkelijkheid. Dit is nodig om de continuïteit van het vervoer op de langere termijn te borgen. Met de verlenging van de huidige raamovereenkomsten, zoals besloten door het dagelijks bestuur op 10 mei 2023, willen wij bevorderen dat de opdrachtnemer duurzame arbeidsrelaties aangaat en dat er wordt geïnvesteerd in duurzame voertuigen. De verlenging zorgt ervoor dat vervoerders kunnen investeren in duurzaam vervoer en goed werkgeverschap. Bovendien geeft dit meer ruimte om te onderzoeken of bij de nieuwe aanbesteding (start 1 januari 2028) Zero Emissie Doelgroepenvervoer gerealiseerd kan worden. Verder is de verwachting dat opnieuw aanbesteden leidt een kostenstijging, omdat nieuwe prijsafspraken met vervoerders gemaakt worden.

De huidige contracten voor het CVV-vervoer lopen tot 1 januari 2028. Onderliggend bestek is destijds door het Aanbesteding Instituut Mobiliteit (AIM) en Koninklijk Nederlands Vervoer (KNV) genoemd als een ‘bijna perfect bestek’. De aanbesteding is opgedeeld in 8 percelen die aan zes taxibedrijven is gegund. Twee bedrijven hebben twee percelen. De bedrijven die momenteel het Omnibuzz-vervoer uitvoeren zijn:

- Taxi Nelissen - regio Maastricht.
- Taxi Van Loo - regio Heuvelland.
- Taxi Hanneman - regio Parkstad, regio Westelijke Mijnstreek.
- Personenvervoer Midden-Limburg (PML) - regio Roermond.
- Taxi Van Driel - regio Weert, regio Venray/Noord Limburg.
- Taxi De Leeuw - regio Venlo/Peel en Maas.

Wij hanteren verschillende instrumenten die bijdragen aan de continuïteit, kwaliteit en efficiënte uitvoering van het vervoer, zodat (minimaal) aan de contractueel afgesproken kwaliteitseisen wordt voldaan. De efficiëntie van het vervoer is al verhoogd door de contante betalingen af te schaffen. Efficiënter plannen is een gezamenlijke opdracht voor de vervoerders en Omnibuzz, omdat de inzet van voertuigen daarmee wordt beperkt.

Binnen de lopende contracten zijn wij volop bezig met het efficiënter maken van het vervoer. Belangrijke instrumenten voor efficiënt vervoer zijn vraagspreiding en actief sturen op groepsritten en vast werk. In 2023 is een module in de ritreserveringssoftware gerealiseerd om piekspreiding te effectueren. Hiermee geven wij sturing aan het gewenste vertrek- en ophaalmoment. Dit levert een efficiëntere planning en inzet van vervoer op en borgt tevens de kwaliteit van de uitvoering, omdat ritten worden verschoven van tijdstippen waar het knelt naar andere rustigere momenten. In november 2023 zijn wij gestart met 1 vervoerder. In 2024 zullen wij dit goed evalueren en de verwachting is wij dit vervolgens over alle percelen uitrollen. Tegelijk pakken wij nog steeds het chauffeurstekort aan door vervoerders te ondersteunen in het behouden en werven van nieuw personeel.

In de advisering aan gemeenten blijven wij inzetten op bewustwording en signalering. Het is complex om een goede balans te vinden tussen maatwerk, zodat vervoerspecificaties enerzijds passend zijn en anderzijds het vervoer beheersbaar blijft. Samen kijken wij kritisch naar de noodzaak van (individuele) vervoersspecificaties. Wij ondersteunen gemeenten bij het nemen van beheersmaatregelen via bewustzijn van de kosteneffecten van deze specificaties en het toekennen van een (gelimiteerd) budget. Tevens intensiveren wij het meldpunt beperkte zelfregie, waardoor de advisering zo goed mogelijk aansluit bij de behoeften van klant en vervoerder.

De mogelijkheden tot het reserveren van ritten maken wij zo klantvriendelijk en efficiënt mogelijk via moderne taxipoints in de ziekenhuizen en de ontwikkeling van MijnOmnibuzz. Het gebruik van MijnOmnibuzz gaan wij stimuleren door een uitgebreide promotiecampagne en het ondersteunen en vergroten van de digitale vaardigheden van gebruikers. Tenslotte hebben wij een data gedreven onderzoek uitgevoerd om de achterblijvende vervoersvraag te verklaren, aangevuld met een klantonderzoek naar het reisgedrag. De resultaten zijn omvangrijk en het vertalen naar concrete acties vraagt tijd. In 2024 gaan wij hierover met de gemeenten in gesprek, bouwen wij het onderzoek verder uit en bepalen samen de richting voor een passend vervolg.

Instroom ander doelgroepenvervoer

De huidige contracten in het Omnibuzz-vervoer bieden mogelijkheden om ander vervoer uit te voeren, zonder dat altijd een aanbesteding nodig is. De invulling hiervan is flexibel en afhankelijk van de behoefte bij de desbetreffende gemeente. Deze taak is als zodanig niet ingerekend in de begrotingen, maar als er een concreet verzoek vanuit een gemeente komt, bekijken wij samen de mogelijkheden. Als resultaat hiervan voert Omnibuzz (op geringe schaal) sinds 2022 een deel van het jeugdwet-vervoer uit voor de gemeente Roermond en vanaf 2023 ook voor de gemeente Nederweert. Momenteel lopen gesprekken over nieuwe verzoeken. De instroom van het leerlingenvervoer van zes gemeenten in Midden-Limburg was te omvangrijk; daarvoor is een aparte aanbesteding gedaan. De gunning van dit vervoer zal in het voorjaar van 2024 zijn en de implementatie en inrichting van de organisatie voor de start in augustus 2024. Dit wordt in een apart hoofdstuk toegelicht.

Kostenverdeling verschillende vervoersvormen

Voorlopig wordt voor deze instroom geen extra capaciteit ingezet op de overhead. De achterliggende gedachte is dat veel onderwerpen en thema's overkoepelend relevant zijn en veel ondersteunende/facilitaire taken, zoals huisvesting en management niet wezenlijk toenemen door het leerlingenvervoer.

Zaken als compliance met allerlei wetten (zie de paragraaf

over kruimelfuncties) of een wijziging van de GR hebben betrekking op de organisatie Omnibuzz als geheel, los van de vervoersvorm. De ontschotting van verschillende vervoersvormen en een integrale benadering van het vervoer is bovendien een belangrijk aspect in de visie van Omnibuzz.

De uitvoering van leerlingenvervoer kan hierin een belangrijke stap zijn, waarbij wij in de bedrijfsvoering geen harde splitsing tussen de vervoersvormen hanteren. Daarom is gekozen om een deel van de overheadkosten voor leerlingenvervoer intern door te belasten vanuit de Wmo. De kosten worden dus verrekend met de overhead van alle 30 deelnemende gemeenten op de Wmo. Op die manier leidt het onderbrengen van het leerlingenvervoer tot een voordeel voor alle deelnemende gemeenten op het Wmo-vervoer. Zodra andere gemeenten besluiten het leerlingenvervoer aan Omnibuzz op te dragen, zullen de kosten opnieuw verdeeld worden over de deelnemende gemeenten, waarbij naar verwachting schaalvoordelen optreden in de uitvoeringsorganisatie. Hiervan hebben alle gemeenten voordelen. Hetzelfde geldt voor de aanbesteding.

Invulling andere vervoersbehoeften

Vanuit het sterke partnership met vervoerders kan Omnibuzz flexibel worden ingezet bij maatschappelijke behoeften aan vervoer. Dit is afgelopen jaren ingezet voor vervoer van en naar 'besmette' huisartsenpraktijken, corona-hotels, vaccinatielocaties, vervoer van vluchtelingen en evacuaties gedurende de wateroverlast. Op deze wijze kan het beschikbare vervoersysteem worden ingezet ten behoeve van (urgente) maatschappelijke doelen en/of als acute noodoplossing. Dit vervoer wordt niet begroot en kan in opdracht van de gemeenten snel opgepakt worden, mits dit mogelijk is binnen het systeem.

2.5 Pijler 3: Omnibuzz als slimme organisatie

Omnibuzz als kennisorganisatie

Omnibuzz is op de eerste plaats een uitvoeringsorganisatie met reguliere werkzaamheden als ritaanname, klantenadministratie, klachtafhandeling, facturering etc. Bovendien is Omnibuzz ook een kennisorganisatie die op basis van inhoudelijke kennis nieuwe ideeën ontwikkelt en deelnemende gemeenten adviseert in de beleidsontwikkeling.

Als inhoudsdeskundig adviseur voor gemeenten voert Omnibuzz veel werk binnen de andere twee pijlers (grotendeels) zelfstandig uit. Een belangrijke taak voor Omnibuzz is nu het verkrijgen van inzicht in de gevolgen van de pandemie voor de langere termijn en de wijze waarop het vervoer zich verder zal ontwikkelen. Dit is van groot belang voor goede contractuele afspraken met vervoerders, de eigen bedrijfsvoering en de vertaling daarvan naar de komende begrotingen. Met betrekking tot de beperkte zelfregie implementeren wij onze kennis op het gebied van gedragsverandering binnen Omnibuzz, zodat wij via meer begrip in gedrag en persoonseigenschappen van klanten beter kunnen aansluiten op hun behoeften en het effect van interventies toeneemt.

Om de ondersteuning van de werkzaamheden en advisering voor gemeenten op niveau te houden, is Omnibuzz voortdurend bezig zijn informatie- en kennismanagement, kwaliteitsbeheer en rapportage-instrumenten. In de volgende paragrafen worden enkele belangrijke facetten genoemd die ons faciliteren om deze werkzaamheden goed uit te kunnen voeren.

Kwaliteitsbeleid

Wij borgen het kwaliteitsbeheer onder andere via interne audits en het in kaart brengen van de bedrijfsprocessen en bijbehorende risico's. Dit doen wij onder andere met een open verbetercultuur en interne audits. Zo is bijvoorbeeld de budgetbewaking geoptimaliseerd. Naast een interne focus richten wij ons ook op onze externe contacten. Zo verzorgen wij intern een training om de schrijfvaardigheid van medewerkers in het klantcontact te verhogen en voeren een tevredenheidsonderzoek uit onder alle partners van Omnibuzz om de dienstverlening optimaal op hun behoeften af te stemmen.

Interne organisatie

De nieuwe realiteit van hybride werken heeft gevolgen voor zaken als de interne organisatie, de invulling van werkgeverschap, doelmatig werken en de huisvestigingssituatie. Onze medewerkers hebben alle benodigde faciliteiten om (deels) vanuit thuis te werken. Ook het hybride vergaderingen vanaf kantoor is gefaciliteerd. Het dienstverleningsniveau richting klanten en gemeenten is op hetzelfde hoge niveau gebleven. Er is dus geen enkele reden om hier wijzigingen in aan te brengen. Wel onderzoeken wij de mogelijkheden van verschillende huisvestigingssituaties om deze kosten structureel te beperken.

Wij zorgen voor een integraal en duidelijk personeelsbeleid, uitbreiding van het vitaliteitsbeleid door onder andere de introductie van de leasefiets en werken structureel aan integriteitsbeleid. Door het hybride werken verandert de aard van integriteitskwesties. Omdat wij dit een belangrijk aandachtspunt vinden, werken wij structureel aan integriteitsbeleid via onder andere workshops rond relevante thema's. Via het integriteitsbeleid borgen wij goed werkgeverschap, maar ook het vertrouwen van de burger in Omnibuzz als onderdeel van de overheid. Naast de interne integriteit hechten wij ook veel waarde aan de kwaliteit van onze dienstverlening en hoe deze door onze partners wordt ervaren.

Contractbeheer

Wij passen de overeenkomsten met vervoerders optimaal aan aan de nieuwe werkelijkheid zodat de continuïteit voor de lange termijn geborgd is. In deze onzekere tijden vraagt dit het nodige innovatief vermogen. Hierdoor is de organisatie gegroeid in flexibiliteit en beter voorbereid op schommelingen in het vervoersvolume, afwijkende uitvoeringsregels of nieuwe (acute) mobiliteitsbehoeften.

Aanpassing verdeelsystematiek

De afrekensystematiek voor gemeenten is met ingang van 2023 aangepast. Nu dit is aangepast, gaan wij samen met de gemeenten aan de slag met de toekomstige afrekensystematiek voor de klanten. Afrekening op basis van kilometers voor de klant maakt een duidelijke afstemming met het OV-tarief mogelijk. Dit is een belangrijk uitgangspunt voor veel gemeenten. Het omzetten van het klanttarief naar kilometers heeft echter verregaande consequenties voor een aantal systeemvoorwaarden die momenteel in zones zijn gedefinieerd. Dit betreft onder andere het opstaptarief, de maximale reisafstand en de jaarbudgetten.

Het in kaart brengen van de gevolgen van een dergelijke aanpassing vraagt veel voorbereiding en expertise van Omnibuzz. Vanwege de gevoeligheden en de gevolgen op klantniveau vraagt dit verder intensief overleg met gemeenten en vertegenwoordigers van de gebruikers, zoals het cliëntenpanel. Dit is een traject dat wij de komende jaren gezamenlijk met hen zullen oppakken. De insteek hierbij is de systematiek voor klanten te wijzingen per 1 januari 2028, omdat dan ook de nieuwe vervoerscontracten in kilometers zullen worden uitgevraagd.

Relatiebeheer gemeenten

Via overleg, bijeenkomsten, bestuursinformatiebrieven en periodieke rapportages informeren wij bestuurders, ambtenaren en ook raadsleden over belangrijke onderwerpen en betrekken hen vroegtijdig bij belangrijke keuzes. Dit leidt tot gedragen voorstellen die wij met zorg uitwerken ter besluitvorming. Op deze wijze proberen wij de samenwerking zo goed en transparant mogelijk vorm te geven.

Wij investeren in de relatie met individuele gemeenten, door bijvoorbeeld nieuwe bestuurders en contactambtenaren uit te nodigen voor een kennismakingsgesprek, zodat de continuïteit bij de gemeente geborgd is en de lijnen met Omnibuzz kort blijven.

Mede hierdoor merken wij dat Omnibuzz steeds vaker en sneller door gemeenten wordt benaderd met vragen, verzoeken of suggesties. Dit bevordert de uitwisseling van ideeën en de onderlinge verbondenheid en zorgt er tevens voor dat gemeenten de meerwaarde van Omnibuzz in toenemende mate kunnen benutten.

Digitalisering en compliance

In 2021 is een wijziging van de GR Omnibuzz voorbereid naar aanleiding van een wetswijziging in de Wet Gemeenschappelijke Regelingen (wijziging Wgr per 1 juli 2022). In deze wijziging is ook een uittredingsregeling uitgewerkt. Bijbehorend conceptwijzigingsvoorstel is in een gezamenlijk traject met andere Gemeenschappelijke Regelingen in Limburg voorgelegd ter besluitvorming. Eind 2023 is de zienswijze procedure afgerond en in de eerste helft van 2024 zullen de deelnemende gemeenten naar verwachting allemaal de benodigde toestemmingsprocedure volgen, zodat de wijziging tijdig (dat wil zeggen uiterlijk 1 juli 2024) kan worden gepubliceerd.

De Nota reserves, voorzieningen en risicomanagement is in 2023 in overeenstemming met de wettelijke bepalingen uit het BBV geactualiseerd. De Gemeenschappelijke Regeling Omnibuzz (GR) wordt in 2024 aangepast aan de wijziging van de Wet Gemeenschappelijke Regelingen (Wgr). Met betrekking tot het digitaal archief is in 2023 een stappenplan uitgewerkt voor het inrichten van processen voor het bewaren, anonimiseren en vernietigen van de digitale rit- en klantgegevens op totaal- en klantniveau. Dit stappenplan is direct geïmplementeerd en zal naar verwachting in 2024 afgerond worden.

In 2022 is tevens het toegankelijkheidsbeleid vastgesteld, waarin de implementatie van de digitalisering en openbaarheid stapsgewijs is uitgewerkt. Digitalisering is van groot belang vanuit klantperspectief, kostenoogpunt en duurzaamheid. Het dagelijks bestuur wordt periodiek geïnformeerd over de (financiële) voortgang. In het kader van de implementatie van de Wet Open Overheid (Woo) heeft Omnibuzz een aansluiting op de Woo-index gerealiseerd. Wij implementeren deze wet conform een stappenplan op advies van het ministerie van Binnenlandse Zaken en Koninkrijksrelaties. Om de documenten die onder deze verplichting vallen ook digitaal toegankelijk te maken, zijn in 2023 interne processen ingericht om via sjablonen toegankelijke documenten te genereren voor publicatie via deze Woo-index. Het uitgangspunt is dat alle vergaderstukken vanaf 2024 aan deze wetgeving voldoen. Naast compliance aan diverse relevante wetgeving leidt dit tot verbetering van de vindbaarheid, leesbaarheid en bruikbaarheid van aangeboden digitale informatie en optimaal gebruikersgemak.

In oktober 2023 is onderzocht of MijnOmnibuzz digitoegankelijk is voor iedereen. De inspectie leverde een aantal verbeterpunten op die wij hebben opgepakt. Bij de herinspectie in februari 2024 hebben wij voor MijnOmnibuzz het keurmerk drempelvrij ontvangen, hetgeen betekent dat MijnOmnibuzz volledig voldoen aan de eisen voor digitale toegankelijkheid. Vanwege de geldigheid van 3 jaar, zal in oktober 2024 een nieuwe inspectie van onze website plaatsvinden. De digitale dienstverlening wordt tevens in lijn gebracht met de eisen uit de Wmebv die per 1 januari 2025 in werking zal treden. Momenteel inventariseren wij de impact.

Omnibuzz werkt voortdurend aan al deze verplichtingen, maar voldoet nog niet op alle vlakken volledig. Dit blijft structureel inspanning vragen. Wij organiseren dit in eerste instantie zoveel mogelijk intern, maar vanwege de benodigde specifieke expertise op deze uiteenlopende dossiers, maken wij hierbij tevens gebruik van externe adviseurs. Wij informeren ons bestuur periodiek over de voortgang. Het is moeilijk om verder vooruit te kijken, omdat wetswijzigingen en de implicaties ervan nog niet op voorhand bekend zijn. Wij merken wel dat wettelijke voorschriften regelmatig wijzigen of aangescherpt worden, waardoor wij rekening houden met een structurele taakverzwaring op het gebied van compliance. Tegelijk beogen wij met de digitalisering ook kostenbesparing door het minimaliseren van postverzending en het verlagen van de capaciteit voor telefonisch klantcontact.

Het applicatielandschap als basis

Vanwege het toenemend belang van digitalisering is het van groot belang ons applicatielandschap goed te onderhouden en toekomstbestendig in te richten. Het opzetten en implementeren van een Information Security Management System (ISMS) zorgt voor professionalisering en verdere borging van de informatiebeveiliging. Wij verwachten dit in 2024 af te

ronden. Ons applicatielandschap vormt daarmee een stevig fundament voor functionele uitbreiding, zoals de verdere ontwikkeling van MijnOmnibuzz. Wij gaan MijnOmnibuzz de komende jaren verder doorontwikkelen met het oog op meer gebruikersgemak voor de klant en het mogelijk maken van onze digitaliseringambities. Ook starten wij een uitgebreide promotiecampagne voor MijnOmnibuzz. Hiermee vergroten wij de zelfredzaamheid bij klanten en kunnen wij druk van de telefonie bij de klantenservice en ritreservering beperken.

De website van Omnibuzz is technisch ook toe aan vernieuwing. Het content managementsysteem (CMS) van de huidige website van Omnibuzz is inmiddels 7 jaar oud. Dit heeft in de nabije toekomst gevolgen voor updates en veiligheid van onze website. Halverwege 2024 verwachten wij onze nieuwe website te presenteren die volledig voldoet aan de moderne technische standaarden en ook de informatie over de uitvoering van het leerlingenvervoer bevat. Bovendien fungeert de website als platform voor de publicaties in het kader van de Woo en toegang tot MijnOmnibuzz. Uiteraard streven wij ook voor de nieuwe website naar het keurmerk drempelvrij voor digitale toegankelijkheid.

2.6 Uitvoering leerlingenvervoer Midden-Limburgse gemeenten

Uitbreiding taken Omnibuzz

Omnibuzz is een Gemeenschappelijke Regeling (GR) en vanaf 1 augustus 2024 ook verantwoordelijk voor de uitvoering van het leerlingenvervoer in de Midden-Limburgse gemeenten Echt-Susteren, Maasgouw, Nederweert, Roerdalen, Roermond en Weert. Voor de gemeente Roermond gaan wij vanaf diezelfde datum ook het gym- en zwemvervoer regelen. Het algemeen bestuur heeft op 27 september 2023 ingestemd met de uitgangspunten van de DVO die met deze 6 gemeenten apart voor dit vervoer wordt afgesloten. Op hoofdpunten is de DVO voor alle vervoersvormen gelijk. Wel zijn er specificaties die afhankelijk zijn van de vervoersvorm, zoals de definitie van het vervoer of de ingangsdatum.

De taakverdeling tussen gemeente en Omnibuzz zijn in praktijk ook nagenoeg gelijk. Omnibuzz is verantwoordelijk voor de aanbesteding van het vervoer. Voor dit vervoer is de aanbesteding voorbereid en gepubliceerd eind 2023. In het voorjaar van 2024 verwachten wij de definitieve gunning bekend te maken. De indicering en aanmelding van de leerlingen wordt door de gemeente gedaan. Omnibuzz neemt vervolgens de administratie over, zorgt voor een goede uitvoering van het vervoer en voert hier contract- en kwaliteitsbeheer op uit. Wij zorgen voor de ritaanname en controle op de routeplanning, factuurcontrole, klachtafhandeling, informatievoorziening, communicatie en rapportage. Tevens organiseren en faciliteren wij het bestuurlijk gremium, zodat besluitvorming over het leerlingenvervoer zorgvuldig kan plaatsvinden. Tenslotte stellen wij jaarlijks de begroting en jaarrekening op voor de verantwoording per gemeente, inclusief de accountantscontrole.

Ongeveer 900 leerlingen gaan van dit vervoer gebruikmaken en ongeveer 100 leerlingen gaan gebruikmaken van het gym- en zwemvervoer. Dit vervoer betreft geregeld vervoer met vaste routes en vraagt derhalve een totaal andere aansturing. Er zijn hiervoor investeringen nodig met betrekking tot ritbeheersoftware, klantsysteem, rapportagetools, boekhouding en MijnOmnibuzz. Deze investeringen worden op basis van inwoneraantal doorberekend aan de betreffende gemeenten.

De doelen, kernwaarden en missie van Omnibuzz zijn niet doelgroep gebonden en gelden voor alle vervoersvormen waarvan de gemeenten de uitvoering opdragen aan Omnibuzz. Hiervoor verwijzen wij naar het hoofdstuk ‘Over Omnibuzz’.

Voor een aantal ontwikkelingen, zoals het personeelstekort en de duurzaamheidseisen zien wij mogelijkheden deze risico’s te mitigeren omdat onze expertise en ervaring beter benut kunnen worden als wij meerdere vervoersvormen gezamenlijk vanuit Omnibuzz kunnen aansturen. Bovendien vergroten wij door deze bundeling de kansen op realisatie van deze duurzaamheidsambities.

Het jaar 2024 staat in het teken van de aanbesteding en de voorbereiding op de implementatie van het leerlingenvervoer. In augustus 2024 starten wij met de daadwerkelijke

uitvoering van dit vervoer. Dit vraagt voor deze periode dus relatief veel van onze organisatie. Structureel vraagt leerlingenvervoer juist relatief weinig beleidsmatige advisering. Hiermee houden wij rekening in de verdeling van de kosten. Binnen twee jaar zullen wij deze verhoudingen samen evalueren. Het is denkbaar dat tijdens de looptijd van de contracten de behoefte aan advisering of beleidsontwikkeling op het leerlingenvervoer toeneemt. Voorlopig zijn de uitgangspunten voor onze advisering en beleidsondersteuning nog voornamelijk gericht op het vraagafhankelijk vervoer.

Bedrijfsvoering en verdeelsystematiek kosten

De basis voor de begrotingen van het leerlingenvervoer is de business case die aan de besluitvorming tot instroom ten grondslag ligt. Het kalenderjaar loopt niet gelijk met schooljaar, maar wij houden het boekjaar gelijk aan het kalenderjaar. Zo kunnen wij alle vervoersvormen in financiële stukken over dezelfde periode verantwoorden. De kern is dat de aanbesteding leerlingenvervoer en gym- en zwemvervoer (voor Roermond) gezamenlijk plaatsvindt en dat dit vervoer ook gezamenlijk verantwoord wordt. Nieuwe instroom van jeugdvervoer en dagbestedingsvervoer van deelnemende gemeenten blijft tussentijds mogelijk. Dit wordt dan separaat verantwoord.

De opstartkosten worden gefinancierd door de zes gemeenten die vanaf de start deelnemen. Bij eventuele instroom van nieuwe gemeenten worden de opstartkosten herverdeeld over alle deelnemende gemeenten. De (deels variabele) structurele kosten worden over dezelfde zes gemeenten verdeeld. Voor het leerlingenvervoer is geen klantbijdrage van toepassing; gemeenten financieren dit vervoer volledig zelf. Voor de interne bedrijfsvoering is het uitgangspunt dat de uitvoering van het leerlingenvervoer geen negatief effect heeft op de bestaande dienstverlening voor de 30 deelnemende Wmo-gemeenten. De uitvoerende taken voor Wmo- en leerlingenvervoer zijn daarom apart van elkaar ingericht. Opstartkosten, zoals investeringen in automatisering, worden direct aan de gemeenten met leerlingenvervoer doorgerekend. De overhead, die ongeveer 10% van de totale begroting bedraagt, is hierop een uitzondering. Deze kosten worden voor het Wmo- en leerlingenvervoer opgeteld en vervolgens via de vaste verdeelsleutel verdeeld.

Dat betekent dat er geen extra capaciteit wordt ingezet op de overhead. De achterliggende gedachte hiervoor is dat, zoals hierboven benoemd, veel onderwerpen en thema's overkoepelend relevant zijn en veel ondersteunende/facilitaire taken, zoals huisvesting en management niet wezenlijk toenemen door het leerlingenvervoer. Zaken als compliance met allerlei wetten (zie de paragraaf over kruimelfuncties) of een wijziging van de GR hebben betrekking op de organisatie Omnibuzz als geheel, los van de vervoersvorm.

De ontschotting van verschillende vervoersvormen en een integrale benadering van het vervoer is bovendien een belangrijk aspect in de visie van Omnibuzz. De uitvoering van leerlingenvervoer kan hierin een belangrijke stap zijn, waarbij wij in de bedrijfsvoering geen harde splitsing tussen de vervoersvormen hanteren. Daarom is gekozen om een deel van de overheadkosten voor leerlingenvervoer intern door te belasten vanuit de Wmo. De kosten worden dus verrekend met de overhead van alle 30 deelnemende Wmo-gemeenten. Op die manier leidt het onderbrengen van het leerlingevervoer tot een voordeel voor alle deelnemende gemeenten op het Wmo-vervoer. Zodra andere gemeenten besluiten het leerlingenvervoer aan Omnibuzz op te dragen, zullen de kosten opnieuw verdeeld worden over de deelnemende gemeenten, waarbij naar verwachting schaalvoordelen optreden in de uitvoeringsorganisatie. Hier hebben alle gemeenten voordelen van. Hetzelfde geldt voor de aanbesteding.

Vervoerskosten

De vervoerkosten worden op basis van daadwerkelijk gebruik, middels een gewogen gemiddelde tarief vervoerders oftewel één gemeentelijk tarief, afgerekend met de gemeenten. Alle perceeltarieven samen leiden tot een gewogen gemiddeld tarief (prijs) voor de gemeenten waarbij per gemeente op basis van realisatie en toeslagen (hoeveelheid) wordt afgerekend. De gunning verwachten wij halverwege februari af te ronden. Na definitieve gunning kan dit tarief berekend worden.

3 De beleidsbegroting

3. De beleidsbegroting

3.1 Programma Omnibuzz-vervoer

Wat willen wij bereiken?

Omnibuzz heeft haar missie vertaald in enkele concrete doelstellingen. De doelstellingen zijn:

- Iedere doelgroep passend en tijdig vervoer bieden.
- Continu werken aan kwaliteitsverbetering.
- Het bevorderen van de zelfredzaamheid van de burger en het zo veel als mogelijk gebruikmaken van algemeen toegankelijke (voorliggende) voorzieningen.
- Vervoersuitgaven beheersbaar houden en vervoer blijven uitvoeren binnen de gemeentelijke begrotingen.
- Grip op de interne organisatie, ondanks de toenemende (wettelijke) verplichtingen.

Wat gaan wij hiervoor doen in het Collectief Vraagafhankelijk Vervoer?

Voor de deelnemende gemeenten staat het bieden van passend en tijdig vervoer voorop. Dat vervoer moet voor gemeenten en klanten betaalbaar blijven. Door samenwerking binnen Omnibuzz wordt efficiënt met de middelen omgegaan en ontwikkelen wij samen vernieuwingen op het gebied van beheersbaarheid. Door deze manier van (samen-)werken gaat financiële beheersbaarheid samen met kwaliteitsverbeteringen voor de klant. Samengevat zal Omnibuzz in 2024 de volgende taken uitvoeren of ontwikkelen:

- Continue sturing op kwaliteitsafspraken middels contractbeheer en periodiek overleg met vervoerders.
- Uitvoeren van concrete onderzoeken op basis van de verschillende aspecten uit het onderzoeksrapport over de integratie tussen OV- en doelgroepenvervoer.
- Doorontwikkelen van de VEP om het gebruik van OV te optimaliseren.
- Doorontwikkelen mogelijkheden voor maatwerk naar aanleiding van de groeiende zorgbehoefte, met oog voor kwaliteit en binnen de beheersbaarheid en de realiteit in de vervoerssector (chauffeurstekorten).
- (Data gedreven) onderzoek naar klant- en vervoersontwikkeling en eventuele prognoses.
- Doorontwikkelen van concepten om een efficiënte planning en uitvoering te bevorderen, met specifieke aandacht voor piekspreiding.
- Doorontwikkeling MijnOmnibuzz dat het reizen gemakkelijker maakt en de efficiëntie van de bedrijfsvoering bevordert.
- Ontwikkeling van een nieuwe eigentijdse website.
- Het organiseren en faciliteren van instroom van ander vervoer, indien wenselijk.
- Advisering en uitwerking voorstellen voor omzetting vervoerssysteem voor klanten en vervoerders van zones naar kilometers.
- Advisering en uitwerking van beheersmaatregelen op gemeenteniveau, indien wenselijk/noodzakelijk.
- Doorontwikkelen van informatie- en kennismanagement binnen de organisatie en uitwisseling hiervan met deelnemende gemeenten en andere externe partijen.
- Compliant zijn met geldende wet- en regelgeving, met speciale aandacht voor privacy en informatiebeveiliging, digitaal archief, digitale toegankelijkheid en openbaarheid.
- Structureel toetsen en controleren van de administratieve organisatie, bijsturing van resultaten en processen via grondige informatievoorziening, rapportages en risicomanagement binnen de planning & control cyclus.

Wat gaan wij hiervoor doen in het leerlingenvervoer?

Voor de deelnemende gemeenten staat het bieden van passend en tijdig vervoer voorop. Dat vervoer moet voor gemeenten en klanten betaalbaar blijven. Door samenwerking binnen Omnibuzz wordt efficiënt met de middelen omgegaan en ontwikkelen wij samen vernieuwingen op het gebied van beheersbaarheid. Door deze manier van (samen-)werken gaat financiële beheersbaarheid samen met kwaliteitsverbeteringen voor de klant. Samengevat zal

Omnibuzz in 2024 de volgende taken uitvoeren of ontwikkelen:

- Afronding aanbesteding en gunning vervoer.
- Implementatie van het vervoer en de eigen organisatie gereed hebben om deze nieuwe taak uit te kunnen voeren.
- Continue sturing op kwaliteitsafspraken middels contractbeheer en periodiek overleg met vervoerders.
- Advisering en uitwerking van beheersmaatregelen op gemeenteniveau, indien wenselijk/noodzakelijk.
- Doorontwikkelen van informatie- en kennismanagement binnen de organisatie en uitwisseling hiervan met deelnemende gemeenten en andere externe partijen.
- Compliant zijn met geldende wet- en regelgeving, met speciale aandacht voor privacy en informatiebeveiliging, digitaal archief, digitale toegankelijkheid en openbaarheid.
- Structureel toetsen en controleren van de administratieve organisatie, bijsturing van resultaten en processen via grondige informatievoorziening, rapportages en risicomanagement binnen de planning & control cyclus.

Wat zijn de daarmee gepaard gaande programmakosten?

De programma-indeling voor Omnibuzz is weergegeven in 'Tabel Begroting 2024-1'.

Tabel Begroting 2024-1

Programma Wmo-vervoer	Baten	Lasten	Saldo
4.3 Onderwijsbeleid en leerlingzaken	€ -	€ 2.173.876	€ 2.173.876
6.6 Maatwerkvoorzieningen (Wmo)	€ -	€ 24.439.484	€ 24.439.484
6.72c Jeugdhulp dagbesteding (GGZ)	€ -	€ 174.799	€ 174.799
Algemene dekkingsmiddelen			
0.5 Treasury	€ 75.000	€ 18.000	€ -57.000
4.3 Onderwijsbeleid en leerlingzaken	€ 2.173.876	€ -	€ -2.173.876
6.6 Maatwerkvoorzieningen (Wmo)	€ 24.432.484	€ -	€ -24.432.484
6.72c Jeugdhulp dagbesteding (GGZ)	€ 174.799	€ -	€ -174.799
Overhead			
0.4 Overhead Wmo	€ 2.874.675	€ 2.874.675	€ -
0.4 Overhead GGZ	€ 6.122	€ 6.122	€ -
0.4 Overhead LLV	€ 118.314	€ 118.314	€ -
Onvoorzien			
0.8 Overige baten en lasten	€ -	€ 50.000	€ 50.000
Structureel saldo van baten en lasten	€ 29.855.270	€ 29.855.270	€ -
Toevoegingen aan de reserves	€ -	€ -	€ -
Onttrekkingen aan de reserves	€ -	€ -	€ -
Algemene reserve	€ -	€ -	€ -
Bestemmingsreserve ICT	€ 10.744	€ -	€ -10.744
Incidenteel saldo van baten en lasten	€ 10.744	€ -	€ -10.744
Structureel en reëel evenwicht	€ 29.866.014	€ 29.855.270	€ -10.744

Voor de verdeling van baten en lasten naar taakvelden is aansluiting gezocht bij hetgeen het BBV hieromtrent voorschrijft (IV3). Uitgangspunt is dat baten en lasten zoveel mogelijk direct worden toegerekend aan de betreffende taken/activiteiten. Alle bedrijfskosten die direct verbonden zijn aan taken/activiteiten/producten die gericht zijn op de externe klant, moeten in de betreffende taakvelden worden geregistreerd.

Omnibuzz kent slechts een beperkt aantal taakvelden. Onder het taakveld 'Overhead' zijn, conform de 'notitie Overhead' in het kader van het BBV, alle kosten opgenomen die betrekking hebben op sturing en ondersteuning van het primaire proces. Tot de kosten van overhead worden in ieder geval de volgende zaken gerekend:

- Financiën, toezicht en controle gericht op de eigen organisatie.
- Personeel en organisatie.
- Inkoop (inclusief aanbesteding en contractmanagement).
- In- en externe communicatie met uitzondering van klantcommunicatie.
- Juridische zaken.
- Bestuurszaken en -ondersteuning.
- Informatievoorziening en automatisering.
- Facilitaire zaken en huisvesting.
- Documentaire informatievoorziening.
- Managementondersteuning van het primaire proces.
- Leidinggevenden primair proces (hiërarchisch).

Onder 0.5 'Treasury' zijn de rente- en bankkosten opgenomen. Voor de begroting 2024-1 bestaat dit bedrag uit bankkosten en te ontvangen rente. Op basis van het gestegen rentetarief verwachten wij renteopbrengsten van € 75.000,- voor 2024. Met kosten van eventuele externe financiering is geen rekening gehouden.

De kosten die direct toe te rekenen zijn aan het Wmo-doelgroepenvervoer zijn opgenomen onder het taakveld 6.6 'Maatwerkvoorzieningen (Wmo)'. Dit zijn de vervoerslasten en de lasten van de afdeling uitvoering (ritreservering), exclusief de lasten van de manager uitvoering, die conform definitie overhead toegerekend wordt aan de overhead. Ook zijn hierin de lasten meegenomen van de afdeling klantenservice en de lasten gekoppeld aan klachtenmanagement, klanttevredenheid, de bonus/malus regeling en dergelijke. De hieronder opgenomen lasten bestaan wederom uit loon- en beheerkosten. Daarnaast nemen wij het GGZ-vervoer weer op in onze begroting. Dit doen wij onder taakveld '6.72c Jeugdhulp dagbesteding (GGZ)'. Hiermee zijn wij gedurende 2022 gestart voor de gemeente Roermond. Inmiddels verzorgen wij dit vervoer ook voor de gemeente Nederweert.

Tevens nemen wij vanaf dit jaar voor het eerst het leerlingenvervoer (LLV) op in onze begroting. Dit doen wij onder taakveld 4.3 'Onderwijs en leerlingenzaken'. Hiermee zullen wij vanaf augustus 2024 starten voor de gemeenten Echt-Susteren, Maasgouw, Nederweert, Roerdalen, Roermond en Weert.

Wij maken daarom ook wederom een splitsing in de overheadkosten tussen het Wmo-vervoer, het GGZ-vervoer en het LLV. Dit is terug te vinden in de tabel onder 0.4 'Overhead Wmo', 0.4 'Overhead GGZ' en 0.4 'Overhead LLV'. Er vindt ook een interne doorbelasting plaats van indirecte kosten en overheadskosten van het Wmo-vervoer naar het GGZ-vervoer en een interne doorbelasting van de overheadkosten van het Wmo-vervoer naar het LLV.

De baten voor taakveld 0.4 bestaan volledig uit gemeentelijke bijdragen. De baten voor taakvelden 4.3, 6.6 en 6.72c bestaan eveneens uit gemeentelijke bijdragen. De financiële uitgangspunten voor deze begroting staan vermeld in paragraaf 4.1 ‘Financiële kaders’ op pagina 34.

Beleidsindicatoren

Met de invoering van het vernieuwde ‘Besluit begroting en verantwoording’ dienen decentrale overheden de voor hun van toepassing zijnde beleidsindicatoren op te nemen. Met deze beleidsindicatoren worden de effecten van het beleid toegelicht. In de tabel zijn de voor Omnibuzz van toepassing zijnde beleidsindicatoren opgenomen.

Indicator	2024-1	Eenheid	Bron
Formatie	0,053	fte per 1.000 inwoners	Eigen gegevens
Bezetting	0,052	fte per 1.000 inwoners	Eigen gegevens
Apparaatskosten	€ 2,72	kosten per inwoner	Eigen begroting
Externe inhuur	1,9%	kosten als % van totale loonsom	Eigen begroting
Overhead	10,0%	% van totale lasten	Eigen begroting

Op basis van de onder ‘Overhead’ opgenomen lasten bedraagt de overhead 10% van de totale lasten. Omnibuzz streeft ernaar om deze factor in de komende jaren van groei van activiteiten zo stabiel mogelijk te houden.

Paragrafen

In het kader van artikel 9 van het ‘Besluit begroting en verantwoording’ zijn de volgende paragrafen opgenomen:

- Weerstandsvermogen en risicomanagement.
- Financiering.
- Bedrijfsvoering.

Weerstandsvermogen en risicomanagement

Het weerstandsvermogen kan gedefinieerd worden als het vermogen dat nodig is om incidentele niet voorziene tegenvallers te kunnen opvangen. Het Ministerie van Binnenlandse Zaken en Koninkrijksrelaties schrijft in artikel 11 van het nieuwe ‘Besluit begroting en verantwoording’ het volgende voor:

Het weerstandsvermogen bestaat uit de relatie tussen:

- De weerstandscapaciteit, zijnde de middelen en mogelijkheden waarover de Gemeenschappelijke Regeling beschikt of kan beschikken om niet begrote kosten te dekken.

› Alle risico's waarvoor geen maatregelen zijn getroffen en die van materiële betekenis kunnen zijn in relatie tot de financiële positie.

De weerstandsratio is een verhoudingsgetal tussen de beschikbare weerstandscapaciteit en het op basis van de risicoanalyse bepaalde benodigde weerstandsvermogen.

Onderstaand wordt de weerstandsratio aangegeven als de verhouding tussen de algemene reserve (het weerstandsvermogen) en de benodigde weerstandscapaciteit gebaseerd op de totale risico's. Als onverhoopt veel risico's optreden, kan dit betekenen dat de deelnemende gemeenten rekening moeten houden met aanvullende bijdragen om tekorten en risico's te dekken.

Algemene reserve	Benodigde weerstandscapaciteit totaal risico	Weerstandsratio
€ 900.000	€ 760.000	1,18

De minimale omvang van de algemene reserve is op 20 december 2023 vastgesteld op € 550.000,-. Met dit minimum wordt met name het risico dat een van de vervoerders (taxibedrijven) failliet gaat afgedekt, alsmede de risico's van digitale dreigingen. Daarnaast biedt dit minimum voldoende dekking voor de financiering van eventuele investeringen.

Risicomanagement

Het beleid van Omnibuzz is zodanig ingericht dat minimaal één keer per 5 jaar de nota 'Reserves, voorzieningen en risicomanagement' geactualiseerd dient te worden. Medio 2023 is de nota 'Reserves, voorzieningen en risicomanagement' geactualiseerd en op 20 december 2023 is deze vastgesteld door het algemeen bestuur. Bij deze actualisatie is ook de inventarisatie van de belangrijkste risico's waarmee Omnibuzz kan worden geconfronteerd geactualiseerd.

Op basis van deze risico-inventarisatie en de bijbehorende beheersmaatregelen is een inschatting gemaakt van de financiële impact en de kans dat de risico's zich voordoen. Dit vormt de basis voor het bepalen van het weerstandvermogen.

De belangrijkste geïdentificeerde risico's zijn:

Risico's	Politiek	Strategisch	Proces	Personeel	ICT	Financieel	Kwaliteit
Economische kwetsbaarheid taxibedrijven		✔					
Gebrek aan kennis omtrent nieuw doelgroepenvervoer			✔	✔			✔
Afhankelijkheid leveranciers ICT							
Digitale dreigingen					✔		
Continuiteit risico tgv serverbeheer					✔		

Rekening houdende met de beheersmaatregelen die beschikbaar zijn om deze risico's te mitigeren en de mate waarin de risico's reeds in de eerdere begroting zijn doorgerekend, wordt de maximale impact geschat op € 760.000,-.

Risicomanagement is een belangrijk onderdeel van de planning & control cyclus binnen Omnibuzz. In dit kader wordt regelmatig getoetst of de aanwezige weerstandscapaciteit afdoende is om de risico's waarmee Omnibuzz geconfronteerd wordt af te dekken. Een overzicht van de kernrisico's is opgenomen in de bijlagen vanaf pagina 54. De vaststelling is geldend totdat de nota 'Reserves, voorzieningen en risicomanagement' opnieuw zal worden geactualiseerd.

In de vergadering van het algemeen bestuur d.d. 7 juli 2021 is, naar aanleiding van de bestemming van het resultaat over 2020, besloten om € 368.000,- toe te voegen aan de algemene reserve. Hiermee is de algemene reserve ultimo 2021 uitgekomen op € 900.000,-. Het saldo biedt ruimte om tot aan het minimum actief gelden in te zetten voor afdekking van benoemde scenario's, dekking van eventuele tekorten en financiering van investeringen.



Geprognosticeerde balans 2024-1

Activa	31-dec-2023 €	31-dec-2024 €	Passiva	31-dec-2023 €	31-dec-2024 €
Vaste activa			Vaste passiva		
Materiële vaste activa:			Algemene reserve	900.000	900.000
Investeringen met een economisch nut	340.206	283.668	Egalisatiereserve	-	-
			Bestemmingsreserve	35.244	24.500
Financiële vaste activa	-	-	Resultaat voor bestemming Wmo	2.095.839	-
			Resultaat voor bestemming GGZ	-25.984	-
Totaal vaste activa	340.206	283.668	Totaal vaste passiva	3.005.099	924.500
Vlottende activa			Vlottende passiva		
Uitzettingen met een rentetypische looptijd korter dan één jaar:			Netto-vlottende schulden:		
Uitzettingen in Rijks schatkist met een rentetypische looptijd korter dan één jaar	5.948.359	5.349.686	Overige schulden	2.232.070	1.538.791
			Overlopende passiva:		
Overige vorderingen	408.568	316.921	Te betalen verplichtingen	506.730	347.308
Liquide middelen	568.157	353.562	Voorschotbedragen:		
Overlopende activa	229.876	195.962	Overige Nederlandse overheidslichamen	1.751.267	3.689.198
Totaal vlottende activa	7.154.959	6.216.131	Totaal vlottende passiva	4.490.067	5.575.298
Totaal generaal	7.495.166	6.499.798	Totaal generaal	7.495.166	6.499.798

De vergelijkende cijfers per 31 december 2023 zijn overgenomen uit de concept jaarrekening 2023. De balansposten vlottende activa en vlottende passiva zijn voor 2024 begroot door het gewogen gemiddelde van de afgelopen drie jaren te nemen (incidentele posten buiten beschouwing gelaten), of waar mogelijk een zo accuraat mogelijke inschatting van de balanspost te maken.

Voor de gewijzigde begroting 2024-1 is het positieve resultaat 2023 € 2.069.855,- als incidenteel gezien en uit het gewogen gemiddelde van de afgelopen drie jaar gehaald. Het positieve resultaat vloeit via het resultaatvoorstel terug naar de gemeenten of wordt toegevoegd aan de algemene reserve of bestemmingsreserves. Het voorstel resultaatbestemming 2023 wordt ter goedkeuring voorgelegd aan het algemeen bestuur op 3 juli 2024 en zal in de gewijzigde begroting 2025 worden verwerkt.

Het eigen vermogen is begroot door een zo goed mogelijke inschatting te geven van de reserves en voorzieningen op basis van de nu bekende risico's. Hierbij is rekening gehouden met de nota 'Reserves, voorzieningen en risicomanagement' die is vastgesteld door het algemeen bestuur en met de huidige weerstandscapaciteit.

Kengetallen

In het kader van artikel 11 van het 'Besluit begroting en verantwoording' zijn de volgende kengetallen opgenomen:

- Netto schuldquote.
- Solvabiliteitsratio.
- Structurele exploitatieruimte.
- Grondexploitatie.
- Belastingcapaciteit.

Kengetallen drukken de verhouding uit tussen bepaalde onderdelen van de begroting en kunnen helpen bij de beoordeling van de financiële positie. Onderstaand volgt een korte toelichting op de voorgeschreven kengetallen:

- De netto schuldquote geeft inzicht in het niveau van de schuldenlast ten opzichte van de eigen middelen.
- De solvabiliteitsratio geeft inzicht in de mate waarin aan de financiële verplichtingen kan worden voldaan.
- De structurele exploitatieruimte is van belang om te kunnen beoordelen welke structurele ruimte er is om de eigen lasten te kunnen dragen of welke structurele stijging van de baten of daling van de lasten daarvoor nodig is.
- De grondexploitatie geeft weer hoe de waarde van de grond zich verhoudt tot de totale baten (niet van toepassing voor Omnibuzz).
- De belastingcapaciteit geeft inzicht in hoe de belastingdruk zich verhoudt ten opzichte van het landelijk gemiddelde (niet van toepassing voor Omnibuzz).

De uitkomsten van deze vijf kengetallen worden voor het begrotingsjaar 2024 (t) weergegeven in de volgende tabel.

Begroting jaar	Verloop van de kengetallen		
Kengetallen:	2022	2023	2024-1
Netto schuldquote	-16%	-9%	2%
Netto schuldquote gecorrigeerd voor alle verstrekte leningen	-16%	-9%	2%
Solvabiliteitsratio	69%	40%	14%
Structurele exploitatieruimte	12%	7%	-0,04%
Grondexploitatie	nvt	nvt	nvt
Belastingcapaciteit	nvt	nvt	nvt

Voor 2024 (t) is de geprognosticeerde balans 2024 of een gemiddelde van de afgelopen 3 jaren als basis gebruikt om de kengetallen te berekenen. Voor 2022 (t-2) zijn de gerealiseerde cijfers uit de vastgestelde jaarrekening gebruikt. Voor 2023 zijn de cijfers uit de concept jaarrekening overgenomen.

Omdat in 2023 de resultaatbestemming nog opgenomen is, ontstaat er een vertekend beeld, waardoor het verschil tussen de

solvabiliteitsratio's van 2023 en 2024-1 groter lijkt dan het daadwerkelijk is. De solvabiliteitsratio voor 2024-1 is 14%. Dit betekent dat voor 2024 (t) 14% van het totale vermogen uit eigen vermogen bestaat. Hoe hoger dit percentage, hoe beter.

De uitkomst van de netto schuldquote is 2%. Dit komt omdat Omnibuzz relatief weinig vreemd vermogen heeft.

De structurele exploitatieruimte bedraagt voor 2024 (t) –0,04%. De kengetallen grondexploitatie en belastingcapaciteit zijn voor Omnibuzz niet van toepassing.

Financiering

Treasury

De financiering van Omnibuzz bestaat uit bijdragen van de deelnemende gemeenten. Omnibuzz maakt op dit moment geen gebruik van een kortlopende kasgeldlening. Indien er in de toekomst gebruik wordt gemaakt van een kortlopende kasgeldlening zullen de hieraan eventueel verbonden kosten in de jaarrekening opgenomen worden als kapitaallasten.

Vanuit de in 2018 gevormde bestemmingsreserve 'ICT' valt elke jaar het afschrijvingsdeel voor de in het jaar 2018 en 2019 geïnvesteerde activa vrij ter financiering van de afschrijvingslasten. In de gewijzigde begroting 2024-1 bedraagt dit afschrijvingsdeel € 6.125,-.

Kasgeldlimiet

De kasgeldlimiet geeft aan tot welk bedrag korte financiering mogelijk is. Onder korte financiering wordt in de Wet FIDO verstaan leningen met een rente typische looptijd korter dan één jaar. De kasgeldlimiet wordt bepaald als een percentage van het begrotingstotaal. Bij ministeriële regeling is dit percentage voor Omnibuzz vastgesteld op 8,2%. Concreet betekent dit dat de netto vlottende schuld per kwartaal de kasgeldlimiet niet mag overschrijden. Omnibuzz zal naar verwachting binnen de kasgeldlimiet blijven.

	(1) Vlottende schuld	(2) Vlottende middelen	(3) Netto vlottende schuld
Kwartaal 1	€ 1.362.404	€ 5.824.743	€ -4.462.340
Kwartaal 2	€ 1.369.219	€ 6.033.805	€ -4.664.586
Kwartaal 3	€ 1.225.962	€ 3.395.699	€ -2.169.737
Kwartaal 4	€ 4.490.067	€ 7.154.959	€ -2.664.892
(4) Gemiddelde van kwartalen	€ 2.111.913	€ 5.602.302	€ -3.490.389
(6) Ruimte onder kasgeldlimiet	€ 3.490.389		
(5) Berekening kasgeldlimiet			
(7) Omvang begroting per 1 januari 2023		€ 29.855.270	
(8) in procenten van de grondslag		8,2%	
(5) = (7) x (8) Kasgeldlimiet:		€ 2.448.132	
Ruimte (+) / overschrijding (-) (6) + (5)		€ 5.938.521	

De (verwachte) netto vlottende schuld per kwartaal voor de kasgeldlimiet 2024 is berekend door uit te gaan van de realisatie Q1 t/m Q4 2023.

Renterisiconorm

De renterisiconorm is direct gerelateerd aan het budgettaire risico en heeft als doel het renterisico bij herfinanciering te beheersen. De renterisiconorm houdt in dat de jaarlijks verplichte aflossingen en renteherzieningen niet meer mogen bedragen dan 20% van het begrotingstotaal.

Schatkistbankieren

Schatkistbankieren houdt in dat overtollige publieke middelen worden aangehouden in de Nederlandse schatkist. Hierdoor zal de Nederlandse staat minder geld hoeven te lenen op de financiële markten en zal de staatsschuld dalen. Decentrale overheden zullen op de deposito's een rente vergoed krijgen die gelijk is aan de rentes die de Nederlandse staat betaalt bij leningen die ze op de markt aangaat.

Voor decentrale overheden is het gevolg hiervan dat uitstaande beleggingen bij het vrijvallen niet kunnen worden herbelegd maar naar de rekening courant gaan. Daar kunnen ze hoogstens als deposito worden weggezet tegen de dan geldende rente op Nederlandse staatsobligaties. Er is sprake van een drempelbedrag dat Omnibuzz buiten de schatkist mag aanhouden. Voor Omnibuzz is het drempelbedrag vastgesteld op maximaal € 1.000.000,-. Het feitelijke bedrag is voor Omnibuzz rond de € 500.000,-. Dit saldo wordt daarmee niet als overtollig beschouwd.

De Wet houdbare overheidsfinanciën (Wet Hof)

De Europese eisen en afspraken over reductie van het begrotingstekort en de staatsschuld vormen de basis van de Wet Hof. De middellange termijndoelstelling is het op termijn verkrijgen van begrotingsevenwicht in stappen van 0,5% bbp per jaar.

Omdat ook gemeenten, provincies, waterschappen en Gemeenschappelijke Regelingen bijdragen aan het begrotingstekort van de collectieve sector, bepaalt het wetsvoorstel dat niet alleen het Rijk maar ook de decentrale overheden zich moeten houden aan de doelstellingen uit het aangescherpte Stabiliteits- en Groeipact.

Het EMU-saldo volgt uit de tabel:

	Omschrijving	2023 Jaarrekening x € 1.000	2024-1 Begroting x € 1.000	2025 Begroting x € 1.000
		Vorig verslagjaar	Huidig begrotings-jaar	Volgend begrotings-jaar
1	Exploitatiesaldo vóór toevoeging aan c.q. onttrekking uit reserves (zie BBV, artikel 17c)	1.979	0	0
2	Afschrijvingen ten laste van de exploitatie	46	50	50
3	Bruto dotaties aan de post voorzieningen ten laste van de exploitatie	0	0	0
4	Investeringen in (im)materiële vaste activa die op de balans worden geactiveerd	44	0	0
5	Baten uit bijdragen van andere overheden, de Europese Unie en overigen, die niet op de exploitatie zijn verantwoord en niet al in mindering zijn gebracht bij post 4	0	0	0
6	Desinvesteringen in (im)materiële vaste activa:			
	Baten uit desinvesteringen in (im)materiële vaste activa (tegen verkoopprijs), voor zover niet op exploitatie verantwoord	0	0	0
7	Aankoop van grond en de uitgaven aan bouw-, woonrijp maken e.d. (alleen transacties met derden die niet op de exploitatie staan)	0	0	0
8	Baten bouwgrondexploitatie:			
	Baten voorzover transacties niet op exploitatie verantwoord	0	0	0
9	Lasten op balanspost Voorzieningen voorzover deze transacties met derden betreffen	0	0	0
10	Lasten i.v.m. transacties met derden, die niet via de onder post 1 genoemde exploitatie lopen, maar rechtstreeks ten laste van de reserves (inclusief fondsen en dergelijke) worden gebracht en die nog niet vallen onder één van bovenstaande posten	0	0	0
11	Verkoop van effecten			
a	Gaat u effecten verkopen? (ja/nee)	Nee	Nee	Nee
b	Zo ja, wat is bij verkoop de verwachte boekwinst op de exploitatie	0	0	0
	Berekend EMU-saldo	1.981	50	50

Het EMU-saldo wordt berekend door op het exploitatiesaldo de afschrijvingen, investeringen en mutaties van reserves te corrigeren. Omdat Omnibuzz kostenneutraal begroot, leiden eventuele investeringen in 2024 in materiële vaste activa tot een mutatie in het EMU-saldo. Tevens drukken de afschrijvingen op de exploitatie, die conform de financiële uitgangspunten niet gedekt worden door de algemene reserve. Per saldo wordt hierdoor voor 2024 een EMU-saldo ad € 50.000,- begroot.

Economische vooruitzichten

De inflatie daalt van 4,1% in 2023 naar 2,9% in 2024. De economische groei is met 0,1% in 2023 laag, maar stijgt iets in 2024, naar 0,3%. Dat blijkt uit de Najaarsraming van december 2023.

Na een recordhoogte van 11,6% in 2022, is de inflatie in 2023 gedaald naar 4,1%. Wij verwachten dat deze in 2024 verder daalt naar 2,9%, en in 2025 met 2,2% dichterbij de beoogde 2% komt. De lagere energieprijzen en de renteverhogingen van de centrale banken zijn hier de belangrijkste oorzaken van.

De economie is in 2023 met 0,1% gegroeid. Dat is fors lager dan in 2022, toen er nog veel groei werd ingehaald na de COVID-19 pandemie. In de komende jaren zal de groei iets hoger zijn; 0,3% in 2024 en 1% in 2025.

De belangrijkste oorzaken van de afkoeling van de economie zijn de terugval van de wereldhandel en het monetaire beleid van de Europese Centrale Bank. Dat beleid is nodig om de hoge inflatie te bestrijden.

Het begrotingstekort van de overheid is in 2023 nog beperkt tot 0,9% van het bruto binnenlands product. Dat beeld verslechtert de komende jaren snel, mede doordat meer rente moet worden betaald over de eigen overheidsschuld. Het tekort stijgt dan richting de EU-grens van 3%.

De werkloosheid blijft laag met een 3,6% in 2023 en loopt op naar 4% in 2024. De lonen stijgen fors, met 5,9% in 2023 en 5,7% in 2024.

(Bron: DNB, De stand van onze economie - december 2023).

Bedrijfsvoering

Sturingsprincipes

Sinds de totstandkoming van de Gemeenschappelijke Regeling Omnibuzz heeft Omnibuzz zich ontwikkeld tot een compacte en doelmatige organisatie. De organisatie is hierbij ingericht op basis van een aantal sturingsprincipes die behouden blijven. Daarnaast vraagt de groei en ontwikkeling van de organisatie om een aantal nieuwe sturingsprincipes.

De volgende principes worden door Omnibuzz bij de keuzes omtrent inrichting van de werkorganisatie gehanteerd:

Kwaliteit en klantgerichtheid

Kwaliteit en klantgerichtheid staan voorop bij alle inrichtingsvraagstukken. Dit uit zich naar alle betrokkenen, van klanten tot vervoerders en van gemeenten tot de Provincie Limburg.

Professionaliteit

Omnibuzz organiseert haar werkorganisatie op een professionele manier. Uitgangspunt hierbij is dat de organisatie-inrichting en -sturing faciliterend moeten zijn voor de medewerkers.

Doelmatigheid

De werkorganisatie wordt doelmatig ingericht. Dat wil zeggen dat binnen de geldende kwaliteitskaders en taakstelling een zo efficiënt mogelijke organisatie wordt ingericht.

Lerende organisatie

Omnibuzz is een organisatie in groei en in ontwikkeling. Dit betekent dat processen, systemen en werkwijzen voortdurend worden geoptimaliseerd. Omnibuzz stimuleert haar medewerkers bij te dragen aan het principe van een lerende organisatie.

Good governance

De organisatie wordt ingericht op basis van de principes van good governance en met inachtneming van de bepalingen van de Wet ‘Gemeenschappelijke Regelingen’.

Belastingdienst

In 2017 heeft de Belastingdienst Omnibuzz vrijgesteld van de vennootschapsbelasting op basis van de dienstverleningsovereenkomsten-vrijstelling.

In 2018 heeft de Belastingdienst het standpunt ingenomen dat Omnibuzz btw in rekening dient te brengen over de

gemeentelijke bijdrage (vervoer 9%, overige kosten 21%). Dit heeft tot gevolg gehad dat de fiscale afhandeling van het ondernemershandelen in het kader van de vervoersbeweging van Omnibuzz per 1 april 2019 is teruggevallen naar de individuele gemeenten.

Bestuurlijke structuur

De bestuurlijke structuur wordt gevormd door een algemeen bestuur en een dagelijks bestuur. Het algemeen bestuur bestaat uit 30 leden met 38 stemmen.

Het dagelijks bestuur wordt gevormd door een zevental leden:

- 4 leden vanuit Zuid-Limburg.
- 3 leden vanuit Noord- en Midden-Limburg.

De directeur van Omnibuzz legt verantwoording af aan het dagelijks bestuur (DB) en het algemeen bestuur (AB). In de nadere uitwerking van de verordeningen van DB en AB alsmede de organisatie- en directieverordening is de relatie nader geregeld.

Structuur werkorganisatie

Omnibuzz staat onder aansturing van een éénhoofdige directie. De directeur legt verantwoording af aan het bestuur en geeft leiding aan de werkorganisatie.

Binnen de werkorganisatie worden twee afdelingen onderscheiden die elk onder aansturing staan van een manager:

- Uitvoering, waaronder ritreservering en tactische regievoering.
- Bedrijfsvoering, waaronder ICT, financiële administratie, finance & control en klantenservice.

Naast deze afdelingen wordt een aantal staffuncties onderscheiden die onder aansturing van de directeur vallen. De afdelingsmanagers vormen samen met de directeur het managementteam.

In de vergadering van het dagelijks bestuur op 13 november 2019 is ingestemd met de tweede evaluatie van het organisatieplan. In het formatieplan is de benodigde bezetting per afdeling als volgt vastgelegd.

Afdeling uitvoering

De afdeling uitvoering kent de volgende verwachte bezetting:

Functie	Fte
Manager uitvoering	1,00
Teamleider ritreservering	3,00
Medewerkers ritreservering	22,45
Regiemedewerkers	4,45
Projectmedewerker uitvoering	0,80
Hoofd ritreservering	1,00
Afdeling uitvoering totaal	32,7

De totale verwachte bezetting van de afdeling uitvoering bedraagt in de eindsituatie 2024 naar huidige inzichten maximaal 32,70 fte en blijft hiermee ongewijzigd ten opzichte van 2023.

Afdeling bedrijfsvoering

De afdeling bedrijfsvoering zal naar verwachting de volgende bezetting in 2024 kennen:

Functie	Fte
Manager bedrijfsvoering	0,90
Teamleider financiële administratie	1,00
Financieel medewerkers A	3,00
Financieel medewerkers B	1,00
Teamleider klantenservice	1,00
Medewerker klantenservice	7,00
Medewerker applicatiebeheer	0,67
Medewerker ICT	0,67
Medewerker finance & control	0,80
Afdeling bedrijfsvoering totaal	16,04

De totale verwachte bezetting van de afdeling bedrijfsvoering bedraagt in 2024 16,04 fte en is hiermee ongewijzigd ten opzichte van vorig jaar.

Staffuncties

De staffuncties zien er naar verwachting als volgt uit:

Functie	Fte
Directeur	1
HR beleidsadviseur	0,8
HR assistent	0,5
Adviseur projecten	3,5
Secretariaat	1,39
Functionaris gegevensbescherming	0,1
Privacy Officer	0,2
Communicatieadviseur	0,5
Coördinator klachtenafhandeling	1
Medewerker klachtenafhandeling	0,9
Medewerker databeheer en -analyse	0,6
Afdeling staf totaal	10,49

De verwachte bezetting van de staffuncties bedraagt in 2024 10,49 fte en blijft hiermee ongewijzigd ten opzichte van 2023. Daarnaast wordt vanwege de aard van de werkzaamheden externe expertise ingekocht:

Functie	Fte
Projectleider	0,50

De totale structurele bezetting van Omnibuzz is 60,03 fte. Hierin is 0,30 fte opgenomen voor invulling van de OR-activiteiten. Het verloop van de bezetting over de jaren is als volgt:

Afdeling	2024	2025	2026	2027	2028
Uitvoering	32,70	32,70	32,70	32,70	32,70
Bedrijfsvoering	16,04	16,04	16,04	16,04	16,04
Staf	10,49	10,49	10,49	10,49	10,49
OR	0,30	0,30	0,30	0,30	0,30
Externe expertise	0,50	0,50	0,50	0,50	0,50
Totaal	60,03	60,03	60,03	60,03	60,03

4 Financiële begroting

4. Financiële begroting

4.1 Financiële kaders

Ten opzichte van de begroting 2024 (goedgekeurd door het algemeen bestuur op 5 juli 2023) doet zich een aantal wijzigingen voor. Enerzijds vloeien deze wijzigingen voort uit het feit dat de financiële uitgangspunten kunnen worden ingevuld met meer recent cijfermateriaal. Anderzijds is er ook een aantal beleidsmatige wijzigingen die hun effect hebben op de begroting 2024.

De financiële uitgangspunten voor de gewijzigde begroting 2024-1 zijn vastgesteld door het algemeen bestuur op 20 december 2023 en hieronder weergegeven.

1. 2023 is het eerste jaar sinds COVID-19 waarin er geen lockdowns of andere beperkende maatregelen zijn ingesteld. Daarnaast heeft de vervoersvraag zich gestabiliseerd ten opzichte van voorgaande jaren. Wij keren dan ook terug naar het oorspronkelijke uitgangspunt, waarin de gerealiseerde vervoerscijfers per gemeente in de periode één jaar voorafgaand aan het jaar waarop de begroting betrekking heeft (T-1) als uitgangspunt worden genomen. Uitgangspunt is het daadwerkelijk verreden aantal ritten en kilometers per gemeente. Voor de begroting 2024-1 is het uitgangspunt dus het gerealiseerde vervoersvolume in 2023 op gemeenteniveau.
2. Op de vervoerscijfers zoals genoemd bij 1) wordt een opslag van 5% toegepast om de toekomstige groei in de vervoersvraag binnen de begroting op te vangen.
3. De individuele gemeentes hebben de mogelijkheid om naar wens een additioneel opslagpercentage toe te passen om een hogere (of lagere) verwachte stijging van het vervoersvolume op gemeenteniveau (zie 2) op te vangen. Dit individueel opslagpercentage kan op maat worden ingerekend.
4. Vanwege de structureel lagere vervoersvraag zijn de aanvullende addendum afspraken met de vervoerders nog steeds van toepassing. Deze afspraken houden in dat de vervoerders gecompenseerd worden middels een staffel in het tarief voor het lagere vervoersvolume (40% - 90%) ten opzichte van de inschrijving bij de aanbesteding. Het vervoerstarief zal daarom worden verhoogd conform de contractueel overeengekomen staffel in het addendum met de vervoerders. De basis voor het toe te passen staffelpercentage bestaat uit het vervoersvolume genoemd onder 1) en de opslag genoemd onder 2).
5. Het vervoerstarief wordt geïndexeerd met de NEA-index voor 2024 (vastgesteld op 3,4%). Voor het vervoerstarief wordt gerekend met het voorcalculatorisch tarief 2024 op basis van de afgegeven tarieven in de vervoerscontracten of de flexibele tarieven uit het addendum op de vervoerscontracten, verhoogd met de NEA-index die geldt voor 2024.
6. Het voorcalculatorisch tarief 2024 wordt bepaald op basis van het nacalculatorisch tarief voor 2023 (nog te bepalen), voor het gerealiseerde deel van het vervoer 2023, verhoogd met de NEA-index die geldt voor 2024 (3,4%).
7. Voor de salaris- en loonkosten wordt een nieuwe inschatting gemaakt van de diverse kostencomponenten op basis van de meest actuele informatie. In de begroting 2024-1 zal gebruik worden gemaakt van het meest recente formatieplan. Indexatie van de salariscomponent gebeurt op basis van de afspraken tussen werkgevers en de vakbonden, zoals deze zijn overeengekomen in het onderhandelingsresultaat Cao Gemeenten en Cao SGO d.d. 10 november 2023 (per 1 januari 4,75% en per 1 oktober 1,25%).
8. De overheadkosten 2024 zijn gebaseerd op een zo goed mogelijke nieuwe inschatting van de diverse kostencomponenten. Er wordt gewerkt met een indexpercentage gebaseerd op de schatting uit de MEV 2024 middellange termijnplanning van het CPB zijnde 3,3%.
9. Alle vervoerskosten worden conform uitgangspunt uit de notitie afrekensystematiek op basis van daadwerkelijk gebruik met de deelnemende gemeenten afgerekend.
10. De afrekensystematiek voor de indirecte vervoerskosten (zoals loonkosten ritreservering en klantenservice) gebeurt op basis van het aantal ritten. In de begroting

zal het aantal ritten uit 2023 opgenomen worden. Bij de afrekening wordt het gerealiseerde aantal ritten 2024 als basis genomen.

11 De afrekensystematiek voor de overheadkosten conform 'Notitie overhead Commissie BBV/IV3' (bijvoorbeeld loonkosten staf en directie, facilitaire zaken) gebeurt op basis van het aantal inwoners (gebaseerd op CBS-gegevens peildatum 1-1-2024).

12 In de begroting wordt ervan uitgegaan dat de algemene reserve minimaal € 520.000,- bedraagt conform de vastgestelde 'Nota reserves, voorzieningen en risicomanagement'. Actualisatie van deze nota kan dit bedrag wijzigen (na goedkeuring door algemeen bestuur op 20 december 2023) naar € 550.000,-.

13 In de overheadkosten is een post onvoorzien opgenomen conform voorschrift BBV. Deze post wordt gesteld op € 50.000,-.

14 Alle bedragen zijn weergegeven exclusief btw.

Additionele uitgangspunten GGZ-vervoer (alleen voor gemeenten waarvoor dit van toepassing is)

15 Verdeelsleutel GGZ-vervoer: de overheadkosten worden verdeeld op basis van inwonersaantal; indirecte vervoerskosten op basis van aantal ritten; directe vervoerskosten op basis van kilometers.

16 Verdeelsleutel interne doorbelasting Wmo-vervoer naar GGZ-vervoer: de overheadkosten worden doorbelast op basis van het aantal pashouders op 1 januari van het betreffende jaar; indirecte vervoerskosten op basis van het aantal ritten.

17 Investeringskosten GGZ: deze worden op basis van inwoneraantal (peildatum 1 januari van het betreffende jaar) doorberekend aan de betreffende gemeenten.

Additionele uitgangspunten leerlingenvervoer (LLV) (alleen voor gemeenten waarvoor dit van toepassing is)

18 De investeringen worden op basis van inwoneraantal doorberekend aan de betreffende gemeenten.

19 Verdeelsleutel interne doorbelasting Wmo - LLV: overhead op basis van geïndiceerde reiziger.

20 Verdeelsleutel gemeenten binnen LLV: kilometers voor vervoer, inwoners voor overheadkosten en ritten voor indirecte vervoerkosten.

21 Vervoerkosten middels gewogen gemiddelde tarief vervoerders: 1 gemeentelijk tarief. Alle perceeltarieven tezamen leiden tot een gewogen gemiddeld tarief (prijs) voor de gemeenten, waarbij per gemeente op basis van realisatie en toeslagen (hoeveelheid) wordt afgerekend.

Beleidsindicatoren

Indicator	2024-1	Eenheid	Bron
Formatie	0,053	fte per 1.000 inwoners	Eigen gegevens
Bezetting	0,052	fte per 1.000 inwoners	Eigen gegevens
Apparaatskosten	€ 2,72	kosten per inwoner	Eigen begroting
Externe inhuur	1,9%	kosten als % van totale loonsom	Eigen begroting
Overhead	10,0%	% van totale lasten	Eigen begroting

Voor een toelichting op de beleidsindicatoren wordt verwezen naar ‘Wat zijn de daarmee gepaard gaande programmakosten?’ op pagina 19.

Tabel overzicht van baten en lasten per taakveld

Programma Wmo-vervoer	Baten	Lasten	Saldo
4.3 Onderwijsbeleid en leerlingzaken	€ -	€ 2.173.876	€ 2.173.876
6.6 Maatwerkvoorzieningen (Wmo)	€ -	€ 24.439.484	€ 24.439.484
6.72c Jeugdhulp dagbesteding (GGZ)	€ -	€ 174.799	€ 174.799
Algemene dekkingsmiddelen			
0.5 Treasury	€ 75.000	€ 18.000	€ -57.000
4.3 Onderwijsbeleid en leerlingzaken	€ 2.173.876	€ -	€ -2.173.876
6.6 Maatwerkvoorzieningen (Wmo)	€ 24.432.484	€ -	€ -24.432.484
6.72c Jeugdhulp dagbesteding (GGZ)	€ 174.799	€ -	€ -174.799
Overhead			
0.4 Overhead Wmo	€ 2.874.675	€ 2.874.675	€ -
0.4 Overhead GGZ	€ 6.122	€ 6.122	€ -
0.4 Overhead LLV	€ 118.314	€ 118.314	€ -
Onvoorzien			
0.8 Overige baten en lasten	€ -	€ 50.000	€ 50.000
Structureel saldo van baten en lasten	€ 29.855.270	€ 29.855.270	€ -
Toevoegingen aan de reserves	€ -	€ -	€ -
Onttrekkingen aan de reserves	€ -	€ -	€ -
Algemene reserve	€ -	€ -	€ -
Bestemmingsreserve ICT	€ 10.744	€ -	€ -10.744
Incidenteel saldo van baten en lasten	€ 10.744	€ -	€ -10.744
Structureel en reëel evenwicht	€ 29.866.014	€ 29.855.270	€ -10.744

Voor een toelichting op de baten en lasten per taakveld wordt verwezen naar ‘Wat zijn de daarmee gepaard gaande programmakosten?’ op pagina 19.

4.2 Toelichting op de baten en lasten Wmo

Vervoerskosten en baten

Het vervoersvolume 2024-1 is gebaseerd op de gerealiseerde kilometers, de toeslagen laag en hoog en de meereizend OV-er in de periode 1 januari tot en met 31 december 2023, vermeerderd met een opslag van 5%.

Tabel Vervoersvolume 2024-1

Gemeente	Kilometers 2023	Opslag	Kilometers 2024-1 (incl. opslag)	Toeslagen km hoog (incl. opslag)	Toeslagen km laag (incl. opslag)	Meereizend km OV-er (incl. opslag)	Ritten 2024
Beek	79.251	5%	83.214	2.498	20.563	491	10.422
Beekdaelen	237.324	5%	249.190	1.019	49.989	1.615	31.446
Beesel	57.016	5%	59.867	2.416	17.295	582	6.840
Bergen	55.012	5%	57.763	2.038	9.606	259	4.758
Brunssum	250.758	5%	263.296	3.399	75.203	1.818	37.385
Echt-Susteren	212.070	5%	222.673	7.629	56.257	1.769	26.584
Eijsden-Margraten	193.659	5%	203.341	2.711	57.769	1.214	27.021
Gennep	85.945	5%	90.242	5.760	20.558	723	13.317
Gulpen-Wittem	113.286	5%	118.950	8.296	33.038	1.021	13.841
Heerlen	645.482	5%	677.756	23.396	140.168	6.177	113.382
Horst aan de Maas	176.069	5%	184.873	3.169	42.074	698	20.190
Kerkrade	450.948	5%	473.495	20.448	114.402	5.202	80.799
Landgraaf	341.670	5%	358.753	16.175	88.780	2.461	58.593
Leudal	165.142	5%	173.399	2.229	40.941	720	17.386
Maasgouw	160.213	5%	168.224	4.097	37.296	1.114	17.823
Maastricht	855.397	5%	898.167	44.669	279.881	8.183	180.514
Meerssen	166.592	5%	174.922	10.279	38.921	1.372	23.511
Nederweert	55.495	5%	58.269	135	13.219	323	7.249
Peel en Maas	157.377	5%	165.246	5.130	43.840	1.052	16.532
Roerdalen	77.492	5%	81.367	2.553	17.930	655	9.561
Roermond	193.752	5%	203.440	687	44.504	1.672	38.815
Simpelveld	48.156	5%	50.564	904	7.137	531	6.584
Sittard-Geleen	699.304	5%	734.269	38.068	175.042	5.544	112.309
Stein	95.930	5%	100.727	3.542	25.737	791	13.503
Vaals	85.418	5%	89.689	536	24.830	505	9.537
Valkenburg aan de Geul	179.468	5%	188.441	8.244	58.976	930	23.909
Venlo	319.635	5%	335.617	17.346	75.420	3.599	65.751
Venray	149.024	5%	156.475	2.866	36.839	1.134	23.242
Voerendaal	58.925	5%	61.871	1.178	18.671	450	8.142
Weert	114.037	5%	119.739	3.476	36.065	896	24.725
Totaal	6.479.847		6.803.840	244.894	1.700.951	53.503	1.043.671

In de tabel ‘Vervoersvolume 2024-1’ zijn de aantallen vervoersvolumes, opslagpercentages, toeslagen laag en hoog en de meereizend OV-er, waarmee in deze begroting wordt gerekend, weergegeven. Deze vormt dan ook de basis voor de tabellen die op de volgende pagina’s staan.

Basis voor de vervoerskosten zijn het opstarttarief en het kilometertarief. Het voorcalculatorisch opstarttarief is vastgesteld op € 5,49 (afgerond) en het voorcalculatorisch kilometertarief is € 1,90 (afgerond). De financiële kaders worden in 4.1 ‘Financiële kaders’ op pagina 34 toegelicht. De tarieven worden vermenigvuldigd met het vervoersvolume uit ‘Tabel Vervoersvolume 2024-1’ op pagina 37.

De eigen bijdrage voor klanten per 1 januari 2024 zijn per regio verdeeld.

Onderstaand het overzicht van de tarieven per regio per zone:

- € 0,92: Gemeente Maastricht, gemeente Meerssen, gemeente Vaals en gemeente Valkenburg aan de Geul.
- € 1,02: Gemeente Stein.
- € 0,91: Overige gemeenten.

Omnibuzz ontvangt de eigen bijdrage van de klanten middels facturatie. De ontvangen bijdrage van de klanten zal per kwartaal uitbetaald worden aan de gemeenten. Deze eigen bijdrage wordt sinds april 2019 niet meer via de begroting en jaarrekening van Omnibuzz verantwoord. De eigen bijdrage voor de meereizende OV-er bedraagt € 2,77/zone, exclusief btw. Deze bijdrage is kostenneutraal voor de gemeenten.

Aangezien de gemeenten de opbrengsten begroten, worden de kosten niet door de begroting van Omnibuzz gedekt maar door de begroting van de gemeenten. Op de toeslagen is geen eigen bijdrage van toepassing.

Tabel directe vervoerskosten 2024-1

Gemeente	Kilometerkosten 2024-1	Toeslagen hoog	Toeslagen laag	Meereizend OV-er	Totaal excl. flexibel tarief	Flexibel tarief	Totaal incl. flexibel tarief
Beek	€ 215.352	€ 1.199	€ 3.907	€ 1.361	€ 221.820	€ 19.138	€ 240.958
Beekdaelen	€ 646.187	€ 489	€ 9.498	€ 4.473	€ 660.647	€ 56.999	€ 717.646
Beesel	€ 151.315	€ 1.160	€ 3.286	€ 1.611	€ 157.373	€ 13.578	€ 170.950
Bergen	€ 135.881	€ 978	€ 1.825	€ 718	€ 139.403	€ 12.027	€ 151.430
Brunssum	€ 705.608	€ 1.632	€ 14.289	€ 5.035	€ 726.563	€ 62.686	€ 789.249
Echt-Susteren	€ 569.097	€ 3.662	€ 10.689	€ 4.901	€ 588.348	€ 50.761	€ 639.109
Eijsden-Margraten	€ 534.765	€ 1.301	€ 10.976	€ 3.362	€ 550.405	€ 47.487	€ 597.892
Gennep	€ 244.608	€ 2.765	€ 3.906	€ 2.004	€ 253.282	€ 21.852	€ 275.135
Gulpen-Wittem	€ 302.031	€ 3.982	€ 6.277	€ 2.827	€ 315.117	€ 27.187	€ 342.304
Heerlen	€ 1.910.511	€ 11.230	€ 26.632	€ 17.111	€ 1.965.483	€ 169.576	€ 2.135.059
Horst aan de Maas	€ 462.158	€ 1.521	€ 7.994	€ 1.934	€ 473.608	€ 40.861	€ 514.469
Kerkrade	€ 1.343.443	€ 9.815	€ 21.736	€ 14.409	€ 1.389.403	€ 119.874	€ 1.509.277
Landgraaf	€ 1.003.465	€ 7.764	€ 16.868	€ 6.818	€ 1.034.915	€ 89.289	€ 1.124.204
Leudal	€ 424.953	€ 1.070	€ 7.779	€ 1.995	€ 435.797	€ 37.599	€ 473.396
Maasgouw	€ 417.520	€ 1.967	€ 7.086	€ 3.086	€ 429.659	€ 37.070	€ 466.728
Maastricht	€ 2.698.025	€ 21.441	€ 53.177	€ 22.666	€ 2.795.309	€ 241.171	€ 3.036.480
Meerssen	€ 461.487	€ 4.934	€ 7.395	€ 3.801	€ 477.618	€ 41.207	€ 518.825
Nederweert	€ 150.529	€ 65	€ 2.512	€ 896	€ 154.002	€ 13.287	€ 167.289
Peel en Maas	€ 404.774	€ 2.462	€ 8.330	€ 2.914	€ 418.480	€ 36.105	€ 454.585
Roerdalen	€ 207.115	€ 1.225	€ 3.407	€ 1.815	€ 213.562	€ 18.425	€ 231.987
Roermond	€ 599.736	€ 330	€ 8.456	€ 4.630	€ 613.152	€ 52.901	€ 666.053
Simpelveld	€ 132.233	€ 434	€ 1.356	€ 1.472	€ 135.495	€ 11.690	€ 147.185
Sittard-Geleen	€ 2.011.991	€ 18.273	€ 33.258	€ 15.357	€ 2.078.878	€ 179.359	€ 2.258.237
Stein	€ 265.549	€ 1.700	€ 4.890	€ 2.190	€ 274.329	€ 23.668	€ 297.997
Vaals	€ 222.793	€ 257	€ 4.718	€ 1.399	€ 229.167	€ 19.772	€ 248.938
Valkenburg aan de Geul	€ 489.361	€ 3.957	€ 11.205	€ 2.577	€ 507.100	€ 43.751	€ 550.851
Venlo	€ 998.823	€ 8.326	€ 14.330	€ 9.970	€ 1.031.449	€ 88.990	€ 1.120.439
Venray	€ 424.963	€ 1.376	€ 6.999	€ 3.141	€ 436.479	€ 37.658	€ 474.137
Voerendaal	€ 162.275	€ 565	€ 3.548	€ 1.248	€ 167.636	€ 14.463	€ 182.099
Weert	€ 363.314	€ 1.669	€ 6.852	€ 2.481	€ 374.316	€ 32.295	€ 406.611
Totaal	€ 18.659.861	€ 117.549	€ 323.181	€ 148.203	€ 19.248.794	€ 1.660.728	€ 20.909.522

In de tabel 'Vervoersvolume 2024-1' zijn de aantallen vervoersvolumes, opslagpercentages, toeslagen laag en hoog en de meereizend OV-er, waarmee in deze begroting wordt gerekend, weergegeven. Deze vormt dan ook de basis voor de tabellen die op de volgende pagina's staan.

Indirecte vervoerskosten

Alle kosten die verband houden met de uitvoering van vervoer binnen de organisatie Omnibuzz op basis van deze regeling worden gedragen door de gemeenten. Deze worden berekend op basis van het werkelijk aantal gemaakte ritten door de inwoners van de gemeenten. Het aantal ritten wordt achteraf vastgesteld op basis van het gerealiseerd aantal ritten van klanten van die gemeenten van het jaar waarop de kosten betrekking hebben. De verdeelsleutel van de indirecte vervoerskosten gebeurt op basis van het aantal ritten per gemeente. De indirecte vervoerskosten bestaan bijvoorbeeld uit de loonkosten van de medewerkers ritreservering en klantenservice.

Tabel indirecte vervoerskosten 2024-1

Gemeente	Aantal ritten	Verhouding ritten	Totaal
Beek	10.422	1,00%	€ 34.682
Beekdaelen	31.446	3,01%	€ 104.643
Beesel	6.840	0,66%	€ 22.760
Bergen	4.758	0,46%	€ 15.831
Brunssum	37.385	3,58%	€ 124.405
Echt-Susteren	26.584	2,55%	€ 88.462
Eijsden-Margraten	27.021	2,59%	€ 89.915
Gennep	13.317	1,28%	€ 44.315
Gulpen-Wittem	13.841	1,33%	€ 46.058
Heerlen	113.382	10,86%	€ 377.295
Horst aan de Maas	20.190	1,93%	€ 67.187
Kerkrade	80.799	7,74%	€ 268.869
Landgraaf	58.593	5,61%	€ 194.977
Leudal	17.386	1,67%	€ 57.854
Maasgouw	17.823	1,71%	€ 59.308
Maastricht	180.514	17,30%	€ 600.686
Meerssen	23.511	2,25%	€ 78.235
Nederweert	7.249	0,69%	€ 24.123
Peel en Maas	16.532	1,58%	€ 55.013
Roerdalen	9.561	0,92%	€ 31.817
Roermond	38.815	3,72%	€ 129.164
Simpelveld	6.584	0,63%	€ 21.908
Sittard-Geleen	112.309	10,76%	€ 373.724
Stein	13.503	1,29%	€ 44.933
Vaals	9.537	0,91%	€ 31.736
Valkenburg aan de Geul	23.909	2,29%	€ 79.559
Venlo	65.751	6,30%	€ 218.796
Venray	23.242	2,23%	€ 77.340
Voerendaal	8.142	0,78%	€ 27.093
Weert	24.725	2,37%	€ 82.277
Totaal	1.043.671	100,00%	€ 3.472.963

Overheadkosten

De totale overheadkosten, conform de definities van de 'Notitie Overhead Commissie BBV/IV3 systematiek', worden gedragen door de gemeenten, naar rato van het aantal inwoners per gemeente. Het aantal inwoners wordt bepaald op de cijfers van het CBS.

Overheadkosten bestaan onder andere uit de loonkosten directie, management en staf, automatisering en facilitaire kosten.

Tabel overheadkosten 2024-1

Gemeente	Aantal inwoners	Verhouding inwoners	Totaal
Beek	16.215	1,44%	€ 42.150
Beekdaelen	35.896	3,19%	€ 93.311
Beesel	13.394	1,19%	€ 34.817
Bergen	13.154	1,17%	€ 34.194
Brunssum	27.770	2,47%	€ 72.187
Echt-Susteren	32.041	2,85%	€ 83.290
Eijsden-Margraten	26.034	2,31%	€ 67.675
Gennep	17.789	1,58%	€ 46.242
Gulpen-Wittem	14.054	1,25%	€ 36.533
Heerlen	87.461	7,77%	€ 227.353
Horst aan de Maas	43.917	3,90%	€ 114.161
Kerkrade	45.311	4,03%	€ 117.785
Landgraaf	37.112	3,30%	€ 96.472
Leudal	36.006	3,20%	€ 93.597
Maasgouw	24.406	2,17%	€ 63.443
Maastricht	125.285	11,14%	€ 325.675
Meerssen	18.576	1,65%	€ 48.288
Nederweert	17.492	1,55%	€ 45.470
Peel en Maas	45.534	4,05%	€ 118.365
Roerdalen	20.806	1,85%	€ 54.085
Roermond	60.743	5,40%	€ 157.900
Simpelveld	10.255	0,91%	€ 26.658
Sittard-Geleen	92.650	8,23%	€ 240.841
Stein	24.744	2,20%	€ 64.321
Vaals	10.121	0,90%	€ 26.309
Valkenburg aan de Geul	16.431	1,46%	€ 42.712
Venlo	103.789	9,22%	€ 269.797
Venray	44.662	3,97%	€ 116.098
Voerendaal	12.375	1,10%	€ 32.169
Weert	51.079	4,54%	€ 132.779
Totaal	1.125.102	100,00%	€ 2.924.675

In de begrotingswijziging 2024-1 zijn de geactualiseerde inzichten met betrekking tot benodigde mensen en middelen verwerkt in de bedrijfsvoeringkosten. In paragraaf 4.3 ‘Analyse tweede begrotingswijziging 2024-1 ten opzichte van de eerste begrotingswijziging 2024 (Wmo)’ op pagina 45 zal een toelichting gegeven worden op de belangrijkste wijzigingen ten opzichte van de begroting 2024.

Tabel Eindresultaat

Gemeente	2024-1	
Beek	€	317.790
Beekdaelen	€	915.599
Beesel	€	228.528
Bergen	€	201.455
Brunssum	€	985.841
Echt-Susteren	€	810.861
Eijsden-Margraten	€	755.482
Gennep	€	365.692
Gulpen-Wittem	€	424.896
Heerlen	€	2.739.707
Horst aan de Maas	€	695.817
Kerkrade	€	1.895.930
Landgraaf	€	1.415.653
Leudal	€	624.847
Maasgouw	€	589.479
Maastricht	€	3.962.841
Meerssen	€	645.347
Nederweert	€	236.881
Peel en Maas	€	627.963
Roerdalen	€	317.888
Roermond	€	953.117
Simpelveld	€	195.750
Sittard-Geleen	€	2.872.803
Stein	€	407.252
Vaals	€	306.984
Valkenburg aan de Geul	€	673.122
Venlo	€	1.609.032
Venray	€	667.576
Voerendaal	€	241.360
Weert	€	621.666
Totaal	€	27.307.159

De tabel geeft het resultaat weer van de totale kosten en baten voor de gewijzigde begroting 2024-1 omtrent het Wmo- gedeelte. Het geeft per gemeente inzicht in de bijdrage die van de betreffende gemeente voor het begrotingsjaar 2024-1 gevraagd wordt.

Eindresultaat IV3

Tabel IV3 - 2024-1

Gemeente	Verdeelsleutel	6.6 Maatwerkvoorzieningen (Wmo)	Programma Wmo-vervoer overige kosten (Overhead, Onvoorzien)	Eindresultaat begroting 2024-1
Beek	1,44%	€ 275.639	€ 42.150	€ 317.790
Beekdaelen	3,21%	€ 822.288	€ 93.311	€ 915.599
Beesel	1,20%	€ 193.710	€ 34.817	€ 228.528
Bergen	1,17%	€ 167.262	€ 34.194	€ 201.455
Brunssum	2,47%	€ 913.653	€ 72.187	€ 985.841
Echt-Susteren	2,85%	€ 727.571	€ 83.290	€ 810.861
Eijsden-Margraten	2,32%	€ 687.807	€ 67.675	€ 755.482
Gennep	1,59%	€ 319.450	€ 46.242	€ 365.692
Gulpen-Wittem	1,27%	€ 388.363	€ 36.533	€ 424.896
Heerlen	7,78%	€ 2.512.355	€ 227.353	€ 2.739.707
Horst aan de Maas	3,90%	€ 581.656	€ 114.161	€ 695.817
Kerkrade	4,07%	€ 1.778.145	€ 117.785	€ 1.895.930
Landgraaf	3,32%	€ 1.319.181	€ 96.472	€ 1.415.653
Leudal	3,23%	€ 531.250	€ 93.597	€ 624.847
Maasgouw	2,17%	€ 526.036	€ 63.443	€ 589.479
Maastricht	10,95%	€ 3.637.166	€ 325.675	€ 3.962.841
Meerssen	1,66%	€ 597.060	€ 48.288	€ 645.347
Nederweert	1,56%	€ 191.411	€ 45.470	€ 236.881
Peel en Maas	4,04%	€ 509.599	€ 118.365	€ 627.963
Roerdalen	1,85%	€ 263.804	€ 54.085	€ 317.888
Roermond	5,35%	€ 795.217	€ 157.900	€ 953.117
Simpelveld	0,93%	€ 169.093	€ 26.658	€ 195.750
Sittard-Geleen	8,23%	€ 2.631.962	€ 240.841	€ 2.872.803
Stein	2,21%	€ 342.930	€ 64.321	€ 407.252
Vaals	0,91%	€ 280.675	€ 26.309	€ 306.984
Valkenburg aan de Geul	1,47%	€ 630.410	€ 42.712	€ 673.122
Venlo	9,22%	€ 1.339.235	€ 269.797	€ 1.609.032
Venray	3,98%	€ 551.478	€ 116.098	€ 667.576
Voerendaal	1,11%	€ 209.192	€ 32.169	€ 241.360
Weert	4,54%	€ 488.888	€ 132.779	€ 621.666
Totaal	100,00%	€ 24.382.484	**€ 2.924.675**	**€ 27.307.159**

Bovenstaande tabel geeft het resultaat weer van de totale Wmo-kosten en opbrengsten voor de gewijzigde begroting 2024-1. Het resulterende saldo per gemeente geeft inzicht in de bijdrage die van de betreffende gemeente voor het begrotingsjaar 2024-1 gevraagd wordt, uitgesplitst naar het programma Wmo-vervoer en het programma Wmo-vervoer overige kosten (overhead, onvoorzien) conform paragraaf ‘Wat zijn de daarmee gepaard gaande programmakosten?’ op pagina 19.

Vergelijking eindresultaat IV3

Tabel vergelijking IV3

Gemeente	Eindresultaat begroting 2024-1	Eindresultaat begroting 2024	Verschil	6.6 Maatwerkvoorzie-ningen (Wmo)	Programma (Wmo) vervoer overige kosten (Overhead, Onvoorzien)
Beek	€ 317.790	€ 353.096	€ -35.306	€ -36.522	€ 1.215
Beekdaelen	€ 915.599	€ 827.643	€ 87.956	€ 85.884	€ 2.071
Beesel	€ 228.528	€ 231.522	€ -2.994	€ -3.688	€ 693
Bergen	€ 201.455	€ 212.648	€ -11.193	€ -12.099	€ 907
Brunssum	€ 985.841	€ 927.801	€ 58.040	€ 56.077	€ 1.962
Echt-Susteren	€ 810.861	€ 840.505	€ -29.644	€ -31.803	€ 2.159
Eijsden-Margraten	€ 755.482	€ 607.564	€ 147.918	€ 146.180	€ 1.738
Gennep	€ 365.692	€ 452.598	€ -86.906	€ -88.078	€ 1.172
Gulpen-Wittem	€ 424.896	€ 411.798	€ 13.098	€ 12.605	€ 493
Heerlen	€ 2.739.707	€ 2.911.073	€ -171.366	€ -177.699	€ 6.334
Horst aan de Maas	€ 695.817	€ 723.173	€ -27.356	€ -30.760	€ 3.404
Kerkrade	€ 1.895.930	€ 1.878.083	€ 17.847	€ 15.855	€ 1.992
Landgraaf	€ 1.415.653	€ 1.398.049	€ 17.604	€ 15.505	€ 2.099
Leudal	€ 624.847	€ 726.620	€ -101.773	€ -103.689	€ 1.916
Maasgouw	€ 589.479	€ 643.508	€ -54.029	€ -55.807	€ 1.778
Maastricht	€ 3.962.841	€ 4.448.544	€ -485.703	€ -500.221	€ 14.518
Meerssen	€ 645.347	€ 726.625	€ -81.278	€ -82.371	€ 1.094
Nederweert	€ 236.881	€ 282.539	€ -45.658	€ -46.722	€ 1.064
Peel en Maas	€ 627.963	€ 717.115	€ -89.152	€ -92.618	€ 3.467
Roerdalen	€ 317.888	€ 374.206	€ -56.318	€ -57.867	€ 1.550
Roermond	€ 953.117	€ 1.160.849	€ -207.732	€ -213.481	€ 5.749
Simpelveld	€ 195.750	€ 224.626	€ -28.876	€ -29.150	€ 275
Sittard-Geleen	€ 2.872.803	€ 2.821.793	€ 51.010	€ 44.191	€ 6.819
Stein	€ 407.252	€ 447.724	€ -40.472	€ -41.939	€ 1.466
Vaals	€ 306.984	€ 280.544	€ 26.440	€ 26.019	€ 421
Valkenburg aan de Geul	€ 673.122	€ 559.540	€ 113.582	€ 112.551	€ 1.031
Venlo	€ 1.609.032	€ 2.007.958	€ -398.926	€ -406.544	€ 7.618
Venray	€ 667.576	€ 642.794	€ 24.782	€ 21.932	€ 2.850
Voerendaal	€ 241.360	€ 269.567	€ -28.207	€ -28.902	€ 696
Weert	€ 621.666	€ 673.058	€ -51.392	€ -54.982	€ 3.591
Totaal	€ 27.307.159	€ 28.783.163	€ -1.476.004	€ -1.558.145	€ 82.141

4.3 Analyse tweede begrotingswijziging 2024-1 ten opzichte van de eerste begrotingswijziging 2024 (Wmo)

Analyse directe vervoerskosten

Tabel analyse directe vervoerskosten

	2024-1	2024				
Gemeente	Totaal	Totaal	Verschil	Begroting baseren op realisatie 2023	opslag 5%	Prijseffect NEA index (3,4% i.p.v. 3,5%)
Beek	€ 240.958	€ 276.772	€ -35.814	€ -47.021	€ 11.474	€ -267
Beekdaelen	€ 717.646	€ 654.132	€ 63.514	€ 29.972	€ 34.174	€ -632
Beesel	€ 170.950	€ 175.572	€ -4.622	€ -12.593	€ 8.140	€ -170
Bergen	€ 151.430	€ 164.932	€ -13.502	€ -20.553	€ 7.211	€ -159
Brunssum	€ 789.249	€ 748.154	€ 41.095	€ 4.234	€ 37.583	€ -723
Echt-Susteren	€ 639.109	€ 680.742	€ -41.633	€ -71.409	€ 30.434	€ -658
Eijsden-Margraten	€ 597.892	€ 485.425	€ 112.467	€ 84.465	€ 28.471	€ -469
Gennep	€ 275.135	€ 356.862	€ -81.727	€ -94.484	€ 13.102	€ -345
Gulpen-Wittem	€ 342.304	€ 340.795	€ 1.509	€ -14.462	€ 16.300	€ -329
Heerlen	€ 2.135.059	€ 2.336.873	€ -201.814	€ -301.225	€ 101.669	€ -2.258
Horst aan de Maas	€ 514.469	€ 553.376	€ -38.907	€ -62.871	€ 24.499	€ -535
Kerkrade	€ 1.509.277	€ 1.529.218	€ -19.941	€ -90.334	€ 71.870	€ -1.478
Landgraaf	€ 1.124.204	€ 1.137.203	€ -12.999	€ -65.433	€ 53.534	€ -1.099
Leudal	€ 473.396	€ 577.450	€ -104.054	€ -126.039	€ 22.543	€ -558
Maasgouw	€ 466.728	€ 523.195	€ -56.467	€ -78.186	€ 22.225	€ -506
Maastricht	€ 3.036.480	€ 3.552.071	€ -515.591	€ -656.753	€ 144.594	€ -3.432
Meerssen	€ 518.825	€ 605.854	€ -87.029	€ -111.150	€ 24.706	€ -585
Nederweert	€ 167.289	€ 213.202	€ -45.913	€ -53.673	€ 7.966	€ -206
Peel en Maas	€ 454.585	€ 545.033	€ -90.448	€ -111.568	€ 21.647	€ -527
Roerdalen	€ 231.987	€ 288.010	€ -56.023	€ -66.792	€ 11.047	€ -278
Roermond	€ 666.053	€ 865.692	€ -199.639	€ -230.519	€ 31.717	€ -836
Simpelveld	€ 147.185	€ 177.423	€ -30.238	€ -37.075	€ 7.009	€ -171
Sittard-Geleen	€ 2.258.237	€ 2.265.565	€ -7.328	€ -112.674	€ 107.535	€ -2.189
Stein	€ 297.997	€ 342.781	€ -44.784	€ -58.643	€ 14.190	€ -331
Vaals	€ 248.938	€ 228.622	€ 20.316	€ 8.683	€ 11.854	€ -221
Valkenburg aan de Geul	€ 550.851	€ 463.565	€ 87.286	€ 61.503	€ 26.231	€ -448
Venlo	€ 1.120.439	€ 1.502.810	€ -382.371	€ -434.273	€ 53.354	€ -1.452
Venray	€ 474.137	€ 458.928	€ 15.209	€ -6.925	€ 22.578	€ -443
Voerendaal	€ 182.099	€ 208.614	€ -26.515	€ -34.985	€ 8.671	€ -202
Weert	€ 406.611	€ 463.901	€ -57.290	€ -76.205	€ 19.362	€ -448
Totaal	€ 20.909.522	€ 22.722.773	€ -1.813.251	€ -2.786.988	€ 995.692	€ -21.954

Het totale vervoersresultaat is gedaald ten opzichte van de originele begroting 2024. Deze daling is voor een klein deel te wijten aan de lagere NEA-index (3,4%) dan gehanteerd in begroting 2024 (3,5%).

Het grootste deel van deze daling (€ -2.786.988,-) is echter het gevolg van het hanteren van het oorspronkelijke uitgangspunt. Voor de begroting 2024-1 baseren wij het vervoersvolume weer op de realisatie van het voorgaande jaar (2023). In de vorige begrotingen werd het vervoersvolume gebaseerd op de realisatie van 2019 in combinatie met een afslag. Door deze systematiek te hanteren, zal de begroting beter aansluiten op de actualiteit op gemeenteniveau.

Tenslotte zorgt de opslag van 5% die wij hanteren voor een stijging van € 995.692,-, met als eindresultaat een totale daling van € 1.813.251,-. Op gemeenteniveau zijn er echter grote verschillen omdat de vervoersvraag zich de afgelopen jaren zeer divers heeft ontwikkeld.

Totaalanalyse (Wmo)

Op totaalniveau dalen de kosten voor het Wmo-vervoer ten opzichte van de begroting 2024 met € 1.476.004,- naar € 27.307.159,-.

Tegenover de eerdergenoemde daling van het vervoersresultaat ad € 1.813.251,- stijgen de overheadkosten met € 82.141,- en de indirecte vervoerskosten met € 255.107,-.

De overheadkosten stijgen per saldo met € 82.141,-.

Dit is onder andere door de volgende punten te verklaren:

1. De loonstijging voor 2024, die in begroting 2024-1 verwerkt zit, bedraagt 5,08% op jaarbasis. Voor begroting 2024 was een stijging van 2% ingerekend.
2. Wij hebben voor de begroting 2024 een gemiddelde indexatie gehanteerd van 2,5% voor onze overheadkosten, met uitzondering van de lonen. Voor begroting 2024-1 is deze gemiddelde indexatie op basis van de prijsstijgingen bij onze leveranciers op zo'n 4,5% uitgekomen.
3. De noodzakelijke ontwikkeling en ondersteuning van een nieuwe website voor Omnibuzz (+ € 15.000,-).
4. De vanuit (provinciale en wettelijke) verplichtingen ontstane kosten zoals kosten verband houdend met digitaal archiveren, toegankelijkheid en informatiebeveiliging (+ € 52.000,-).
5. Een plaatsgevonden revisie waarbij kosten die eerder als overheadkosten verwerkt waren, nu als indirecte vervoerskosten zijn verwerkt (- € 75.000,-).
6. Een forse daling van de woon-werkvergoedingen (- € 18.000,-) als gevolg van het hybride werken. Hetzelfde geldt voor de kopieer- en printkosten (- € 3.500,-).
7. Het stijgen van de overheadkosten als gevolg van de aanstaande uitvoering van het leerlingenvervoer. Deze kosten worden echter gedekt door de interne doorbelastingen van overheadkosten van Wmo-vervoer naar leerlingenvervoer. Per saldo levert dit een daling op (- € 16.736,-).

De indirecte vervoerskosten stijgen per saldo met € 255.107,-.

Dit is o.a. door de volgende punten te verklaren:

1. De loonstijging voor 2024, die in begroting 2024-1 verwerkt zit, bedraagt 5,08% op jaarbasis. Voor begroting 2024 was een stijging van 2% ingerekend.
2. Het hanteren van een gemiddelde indexatie van 2,5% voor onze indirecte vervoerskosten met uitzondering van de lonen voor de begroting 2024. Voor begroting 2024-1 is deze gemiddelde indexatie op basis van de prijsstijgingen bij onze leveranciers op zo'n 4,5% uitgekomen.
3. Een plaatsgevonden revisie waarbij kosten die eerder als overheadkosten verwerkt waren, nu als indirecte vervoerskosten zijn verwerkt, met een toename van deze kosten als gevolg (+ € 75.000,-).
4. De doorontwikkeling en het beheer en onderhoud van MijnOmnibuzz (+ € 25.000,-).
5. Een noodzakelijke server upgrade van onze telefooncentrale en noodzakelijke aanpassingen aan onze systemen en rapportagemodules (+ € 36.000,-).
6. Een toename van de verwachte renteopbrengsten (- € 70.000,-).
7. Een daling van de structurele SMS-kosten voor het gebruik van MijnOmnibuzz (- € 14.500,-).
8. De interne doorbelasting van Wmo-vervoer naar GGZ-vervoer van de indirecte vervoerskosten (- € 3.404,-).

4.4 Toelichting op de baten en lasten (GGZ-vervoer)

In deze begroting wordt het GGZ-vervoer wederom opgenomen. In 2022 zijn wij hiermee voor de gemeente Roermond gestart en sinds 2023 is ook de gemeente Nederweert aangesloten. Dit vervoer behelst momenteel het vervoer van jeugdigen en valt daarom onder taakveld 6.72c 'Jeugdhulp dagbesteding'.

Op basis van de toelichtingen in de financiële uitgangspuntennotitie 2024-1 zullen achtereenvolgens de verdeling van de vervoerskosten en de verdeling van de interne doorbelasting van het Wmo-vervoer naar het GGZ-vervoer worden weergegeven.

Verdeling vervoerskosten

De begrote vervoerskosten worden gebaseerd op de kilometers die in 2023 voor dit type vervoer gereden zijn, vermenigvuldigd met de NEA-index van 3,4%. Deze vervoerskosten worden verdeeld conform systematiek Wmo-vervoer. Dit levert de volgende verdeling op:

Tabel vervoersvolume GGZ

Gemeente	Aantal kilometers	Aantal ritten
Nederweert	11730	326
Roermond	42529	2575
Totaal	54258	2901

Tabel verdeling directe vervoerskosten

Gemeente	Kilometers 2024-1	Toeslagen individueel	Toeslagen jeugd	Meereizend OV-er	Vervoerskosten
Nederweert	€ 20.559	€ 4.999	€ 7.207	€ -	€ 32.764
Roermond	€ 82.578	€ 19.618	€ 28.938	€ 856	€ 131.990
Totaal	€ 103.137	€ 24.616	€ 36.145	€ 856	€ 164.754

Boven op de intern doorbelaste kosten verwachten wij nog extra overheadkosten in verband met het GGZ-vervoer. Deze kosten worden tussen beide gemeenten verdeeld, naar rato van het aantal inwoners.

Tabel overheadkosten

Gemeente	Aantal inwoners	Verhouding inwoners	Overheadkosten
Nederweert	17.501	23%	€ 1.130
Roermond	59.965	77%	€ 3.870
Totaal	77.466	100%	€ 5.000

Verdeling van de interne doorbelasting Wmo- naar GGZ-vervoer

Naast de eerdergenoemde kosten, vindt er ook een interne doorbelasting van kosten voor het Wmo-vervoer naar het GGZ-vervoer plaats. De indirecte vervoerskosten worden hierbij verdeeld op basis van het aantal ritten per gemeente ten opzichte van het totaal aantal ritten.

De overheadkosten worden verdeeld op basis van het aantal pashouders per gemeente op 1 januari 2024 ten opzichte van het totaal aantal pashouders. Deze interne doorbelasting leidt tot een vermindering van de lasten voor het Wmo-vervoer en dus tot een vermindering van de lasten voor de andere gemeenten.

Tabel verdeling doorbelasting

Gemeente	Indirecte vervoerskosten	Overheadkosten	Totaal
Nederweert	€ 1.129	€ 150	€ 1.278
Roermond	€ 8.917	€ 972	€ 9.889
Totaal	€ 10.046	€ 1.122	€ 11.168

Bijdrage GGZ-vervoer per gemeente

Bovenstaande kosten leiden tot de volgende totaalbijdragen per gemeente.

Tabel totaalbijdrage per gemeente

Gemeente	Kosten	
Nederweert	€	35.172
Roermond	€	145.749
Totaal	€	180.921



4.5 Toelichting op de baten en lasten (leerlingenvervoer)

In deze begroting wordt het leerlingenvervoer voor het eerst opgenomen. Wij starten in augustus dit jaar met de uitvoering van dit type vervoer. Dit gaan we doen voor de gemeenten Echt-Susteren, Maasgouw, Nederweert, Roerdalen, Roermond en Weert. Tevens gaan wij voor de gemeente Roermond het gym- en zwemvervoer verzorgen. Beide typen vervoer vallen onder taakveld 4.3 'Onderwijsbeleid en leerlingzaken'.

De begroting wordt gebaseerd op de bedragen conform de business case, exclusief de cijfers voor de gemeente Leudal. In de jaarrekening 2024 zal een herverdelingseffect volgen waarbij definitief afgerekend wordt.

Op basis van de toelichtingen in de financiële uitgangspuntennotitie 2024-1 zullen achtereenvolgens de verdeling van de vervoerskosten, de verdeling van de interne doorbelasting Wmo-vervoer naar leerlingenvervoer en de verdeling van de investeringskosten weergegeven worden.

Verdeling directe vervoerskosten

De begrote directe vervoerskosten worden gebaseerd op de vanuit de gemeenten verstrekte informatie en een geoffreerd prijspeil.

Tabel vervoerskosten leerlingenvervoer

Gemeente	Directe vervoerkosten 2024	
Echt-Susteren	€	461.280
Maasgouw	€	235.350
Nederweert	€	234.163
Roerdalen	€	265.040
Roermond	€	399.547
Weert	€	465.795
TOTAAL	€	2.061.175

Tabel vervoerskosten gym- en zwemvervoer

Gemeente	Directe vervoerkosten 2024	
Roermond	€	31.542
TOTAAL	€	31.542

Op basis van het aantal ritten worden de indirecte vervoerskosten verdeeld.

Tabel indirecte vervoerskosten leerlingenvervoer

Gemeente	Indirecte vervoerkosten 2024	
Echt-Susteren	€	16.735
Maasgouw	€	10.607
Nederweert	€	10.017
Roerdalen	€	10.489
Roermond	€	21.761
Weert	€	11.550
TOTAAL	€	81.159

Verdeling van de interne doorbelasting Wmo- naar leerlingenvervoer

Naast de eerdergenoemde kosten, vindt er ook een interne doorbelasting van overheadkosten voor het Wmo-vervoer naar het leerlingenvervoer plaats. Dit levert per saldo een voordeel op voor het Wmo-vervoer. Deze overheadkosten worden verdeeld op basis van het aantal geïndiceerde reizigers.

Tabel overheadkosten

Gemeente	Overheadkosten	
Echt-Susteren	€	9.087
Maasgouw	€	6.907
Nederweert	€	4.974
Roerdalen	€	5.884
Roermond	€	17.041
Weert	€	14.470
TOTAAL	€	58.362

Verdeling investeringskosten leerlingenvervoer

Er zijn investeringskosten gemaakt zodat het leerlingenvervoer gerealiseerd kan worden. Deze kosten worden naar rato van het aantal inwoners verdeeld tussen de gemeenten.

Tabel verdeling investeringskosten leerlingenvervoer

Gemeente	Kosten
Echt-Susteren	€ 9.334
Maasgouw	€ 7.095
Nederweert	€ 5.109
Roerdalen	€ 6.044
Roermond	€ 17.506
Weert	€ 14.864
TOTAAL	€ 59.952

Bijdrage leerlingenvervoer per gemeente

Bovenstaande kosten leiden tot de volgende totaalbijdragen per gemeente.

Gemeente	Directe vervoers-kosten	Directe vervoers-kosten gym- en zwemvervoer	Investeringskosten	Indirecte vervoer-kosten	Overheadkosten	Totaal
Echt-Susteren	€ 461.280	€ -	€ 9.334	€ 16.735	€ 9.087	€ 496.436
Maasgouw	€ 235.350	€ -	€ 7.095	€ 10.607	€ 6.907	€ 259.958
Nederweert	€ 234.163	€ -	€ 5.109	€ 10.017	€ 4.974	€ 254.263
Roerdalen	€ 265.040	€ -	€ 6.044	€ 10.489	€ 5.884	€ 287.457
Roermond	€ 399.547	€ 31.542	€ 17.506	€ 21.761	€ 17.041	€ 487.397
Weert	€ 465.795	€ -	€ 14.864	€ 11.550	€ 14.470	€ 506.678
TOTAAL	€ 2.061.175	€ 31.542	€ 59.952	€ 81.159	€ 58.362	€ 2.292.190

5 Bijlagen

5. Bijlagen

5.1 Staat van geactiveerde kapitaaluitgaven

Alle bedragen in €	Oorspronkelijk bedrag van de kapitaaluitgaven (aanschaffingswaarde) aan het begin van het dienstjaar	Vermeerderingen in het dienstjaar	Verminderingen (anders dan door afschrijvingen of aflossingen) in het dienstjaar	Oorspronkelijk bedrag van de kapitaaluitgaven (aanschaffingswaarde) aan het einde van het dienstjaar	% of andere maatstaf van afschrijving	Totaal van de afschrijving/aflossing op de kapitaaluitgaven aan het begin van het dienstjaar	(Extra) afschrijvingen van het kapitaaluitgaven in het dienstjaar	(Extra) aflossingen op kapitaalverstrekking in het dienstjaar	Boekwaarde aan het begin van het dienstjaar	Boekwaarde aan het einde van het dienstjaar
Programma Wmo-vervoer										
Inventaris	110.861	-	-	110.861	10,00%		23.696	-	110.861	87.165
Hardware	25.727	-	-	25.727	33,33%		13.590	-	25.727	12.137
Inrichting en verbouwing	83.834	-	-	83.834	4,00%		4.398	-	83.834	79.436
Technische installaties	83.368	-	-	83.368	6,67%		7.906	-	83.368	75.462
Software	36.416	-	-	36.416	10,00%		6.949	-	36.416	29.467
Totaal Wmo-vervoer	340.206	-	-	340.206		-	56.538	-	340.206	283.668
Totaal-generaal	340.206	-	-	340.206	-	-	56.538	-	340.206	283.668

5.2 Staat van reserves

Naam reserve, alle bedragen in €	Saldo aan het begin van het dienstjaar	Vermeerderingen wegens bijboeking van de rente	Overige vermeerderingen	Verminderingen van de reserve	Saldo einde van het dienstjaar	Bestemming van het resultaat tussentijds via begrotingswijziging	Bestemming van het resultaat 2024	Reserves na bestemming ultimo 2024
Reserves								
Algemene reserve	900.000	-	-	-	900.000	-	-	900.000
Bestemmingsreserve personeel	-	-	-		-	-	-	-
Bestemming ICT	35.244	-	-	10.744	24.500	-	-	24.500
Totaal Reserves	935.244	-	-	10.744	924.500	-	-	924.500

5.3 Opbouw algemene reserve

Op 20 december 2023 heeft het algemeen bestuur ingestemd met de geactualiseerde nota 'Reserves, voorzieningen en risicomanagement'. De ingeschatte risico's van de GR Omnibuzz zijn als volgt bepaald:

1 Economische kwetsbaarheid taxibedrijven

Het risico dat een van de vervoersbedrijven die als leverancier van Omnibuzz optreedt niet meer aan de vervoersvraag kan voldoen of zelfs failliet gaat waardoor de continuïteit van het vervoer in het gedrang komt. Dit kan ook leiden tot een inkooprisico omdat het vervoer opnieuw moet worden ingekocht.

Risico	Kans	Benodigde weerstandcapaciteit
650.000	50%	325.000

2 Gebrek aan kennis omtrent nieuw doelgroepenvervoer

Het risico dat binnen Omnibuzz te weinig kennis aanwezig is omtrent de nieuwe activiteiten, zoals het leerlingenvervoer en de hiermee verbonden processen en de kans dat nieuwe medewerkers onvoldoende op de hoogte zijn van reeds bestaande processen en activiteiten. Dit kan leiden tot fouten, verkeerde inschattingen en financiële schade.

Risico	Kans	Benodigde weerstandcapaciteit
200.000	30%	60.000

3 Afhankelijkheid leveranciers ICT

Binnen onze branche wordt er veel gebruikgemaakt van complexe, op maat gemaakte software, die niet alleen door Omnibuzz gebruikt wordt, maar ook door verscheidene vervoersbedrijven die als leverancier van Omnibuzz optreden. Als een van deze softwareleveranciers failliet gaat, kan dit grote gevolgen hebben, zowel voor onze vervoersbedrijven als voor Omnibuzz.

Risico	Kans	Benodigde weerstandcapaciteit
750.000	20%	150,000

4 Digitale dreigingen

Omnibuzz is, net zoals vrijwel ieder ander bedrijf, in een bepaalde mate vatbaar voor digitale dreigingen van buitenaf. Dit kan in de vorm van phishingmails en virussen zijn of grootschalige hacks. Er zijn helaas talloze recente voorbeelden van bedrijven die slachtoffer zijn geworden en die zelfs losgeld hebben moeten betalen.

Risico	Kans	Benodigde weerstandcapaciteit
750,000	30%	225.000

Totaal benodigde weerstandcapaciteit	760.000







omnibuzz
MAATWERK IN VERVOER







Niets uit deze uitgave
mag worden verveelvoudigd,
opgeslagen in een geautomatiseerd
gegevensbestand of openbaar gemaakt
worden in enige vorm of op enige wijze,
hetzij elektronisch, mechanisch of door
fotokopieën, opname, of op enige
andere manier, zonder voorafgaande
schriftelijke toestemming van
Omnibuzz.

V1.00 - 202404

Uitganspuntennotitie Omnibuzz 2024-1, 2025 en 2026-2028



1. Inleiding

Deze uitgangspuntennotitie heeft betrekking op de begrotingswijziging 2024-1, de begroting 2025 en het meerjarenperspectief 2026 tot en met 2028. De uitgangspunten vloeien voort uit eerdere besluiten, contractuele afspraken en het (financieel economisch) beleid van Omnibuzz.

Omnibuzz werkt vanuit vastgestelde kaders, zoals het bedrijfsplan (5 januari 2016, actualisatie 2019), de Gemeenschappelijke Regeling Omnibuzz, de nota reserves en voorzieningen, financiële verordening, raamovereenkomsten met vervoerders en de dienstverleningsovereenkomsten (DVO's) met de gemeenten. In 2021 is het productenboek geactualiseerd en vastgesteld als bijlage bij de DVO. Hierin zijn alle reguliere taken goed omschreven. Voor zes gemeenten uit Midden-Limburg is in 2023 aanvullend een DVO afgesloten voor het leerlingenvervoer. De uitgangspunten voor dit vervoer zullen apart benoemd worden. De vertaling van deze kaders en uitgangspunten naar jaarlijkse begrotings- en verantwoordingsstukken gebeurt conform het 'Besluit begroting en verantwoording' (BBV).

De uitgangspunten worden gehanteerd als parameters voor het opstellen van betreffende begrotingen. Dit geeft gemeenten de mogelijkheid invloed hierop uit te oefenen en dit te plaatsen in de context van hun eigen financiële huishouding.

In deze uitgangspuntennotitie formuleren wij de belangrijkste speerpunten voor de komende periode met inachtneming van de actuele ontwikkelingen. Het vastgestelde jaarplan 2024 vormt hierbij de basis. De financiële uitgangspunten zijn op 20 december 2023 door het algemeen bestuur vastgesteld en in het geheel in deze uitgangspuntennotitie opgenomen.

2. Beleidsmatige uitgangspunten Wmo-vervoer

De beleidsmatige uitgangspunten en de prioriteiten die daarin worden gesteld, komen voort uit de visie en de wijze waarop wij vanuit die visie anticiperen op actuele ontwikkelingen.

2.1 Pijler 1- Minder doelgroepenvervoer door toeleiding naar voorliggende voorzieningen

- Integratie OV en doelgroepenvervoer: blijvende focus op het optimaliseren van het gebruik van OV en andere voorliggende voorzieningen. Regionaal via een intensief traject met de Provincie Limburg en Arriva en bijvoorbeeld Kommee van Trendsportal, landelijk via publieke mobiliteit.
- Toeleiding naar ander vervoer en gebruik van voorliggende voorzieningen met de Voor Elkaar Pas (VEP) als belangrijk instrument. Promotieactiviteiten van de VEP en uitrol van de pilot, waarbij wordt ingezet op een soortgelijk product met gratis Arriva-OV als voorloper op Wmo-vervoer, welke als vangnet dient tegen mobiliteitsarmoede en het toegankelijker maken van OV voor burgers die tussen wal en schip vallen.

2.2 Pijler 2- Efficiënt doelgroepenvervoer en bundeling van vervoer

- Efficiënt Omnibuzz vervoer: bevorderen duurzame arbeidsrelaties en investeringen in duurzame voertuigen door onder andere de verlenging van de huidige raamovereenkomsten, zoals besloten door het dagelijks bestuur op 10 mei 2023.
- Belangrijke instrumenten voor efficiënt vervoer zijn piekspreiding en actief sturen op groepsritten en vast werk. In 2023 is een module gerealiseerd om piekspreiding te effectueren. In november 2023 zijn wij gestart met 1 vervoerder. In 2024 zullen wij dit goed evalueren en de verwachting is dat wijdit vervolgens over alle percelen uitrollen.
- Tegelijk pakken wij nog steeds het chauffeurstekort aan door vervoerders te ondersteunen in het behouden en werven van nieuw personeel.
- In de advisering aan gemeenten blijven wij inzetten op bewustwording en signalering, zodat maatwerk mogelijk blijft en het vervoer toch ook beheersbaar blijft.
- De mogelijkheden tot het reserveren van ritten maken wij zo klantvriendelijk en efficiënt mogelijk via moderne taxipoints in de ziekenhuizen en de ontwikkeling van MijnOmnibuzz. Het gebruik van MijnOmnibuzz gaan wij stimuleren door een uitgebreide promotiecampagne en het ondersteunen en vergroten van de digitale vaardigheden van gebruikers.
- Tenslotte hebben wij een data gedreven onderzoek uitgevoerd om de achterblijvende vervoersvraag te verklaren, aangevuld met een klantonderzoek naar het reisgedrag. De resultaten zijn omvangrijk, deze vertalen wij in 2024 naar concrete acties.
- Instroom van ander doelgroepenvervoer: de invulling hiervan is flexibel en afhankelijk van de behoefte van de desbetreffende gemeente.

- Voor het leerlingenvervoer van 6 gemeenten in Midden-Limburg is een aparte aanbesteding gedaan. De gunning van dit vervoer vindt plaats in het voorjaar van 2024 en de implementatie en inrichting van de organisatie moet klaar zijn voor de start in augustus 2024.
- Invulling andere vervoersbehoeften: Omnibuzz kan, in opdracht van gemeenten, flexibel worden ingezet ten behoeve van (urgente) maatschappelijke doelen. Dit vervoer wordt niet begroot.

2.3 Pijler 3- Investeren in een slimme organisatie

- Omnibuzz als kennisorganisatie: ontwikkeling informatie- en kennismanagement, kwaliteitsbeheer, rapportage-instrumenten en data-analyse als basis voor advies en beleidsondersteuning gemeenten.
- Kwaliteitsbeleid: interne audits, open verbetercultuur, digitalisering en verbetering van interne rapportages, training schrijfvaardigheid en uitvoering tevredenheidsonderzoek onder medewerkers en onderaannemers.
- Interne organisatie: integraal en duidelijk personeelsbeleid, vitaliteitsbeleid en integriteitsbeleid voor borging goed werkgeverschap, maar ook voor het vertrouwen van de burger in Omnibuzz als onderdeel van de overheid. Verder onderzoeken wij de mogelijkheden om de huisvesting anders (goedkoper) te organiseren.
- De taken op digitalisering en compliance organiseren wij zoveel mogelijk intern. Sommige dossiers vragen om specifieke expertise; hiervoor maken wij gebruik van externe adviseurs. Wij informeren ons bestuur periodiek over de voortgang van:
    - De Nota reserves, voorzieningen en risicomanagement die in 2023 is geactualiseerd.
    - De Gemeenschappelijke Regeling Omnibuzz (GR) diet in 2024 wordt aangepast aan de wijziging van de Wet Gemeenschappelijke Regelingen (Wgr).
    - De stapsgewijze implementatie beleid digitale toegankelijkheid en openbaarheid.
    - De Wet Open Overheid (Woo): realisatie van het aansluiten op de Woo-index en de implementatie conform een stappenplan op advies van het Ministerie van Binnenlandse Zaken.
    - De Wet modernisering elektronisch bestuurlijk verkeer (Wmebv): inventarisatie van de impact en digitale dienstverlening in lijn brengen met deze wetgeving.
    - Het Digitaal Archief: uitvoering van het stappenplan uit 2023; het inrichten van de processen voor het bewaren, anonimiseren en vernietigen van de digitale rit- en klantgegevens op totaal- en klantniveau.
- Het applicatielandschap als basis: vanwege het toenemend belang van digitalisering is het van groot belang ons applicatielandschap goed te onderhouden en toekomstbestendig in te richten.
- Het opzetten en implementeren van een Information Security Management System (ISMS) voor de professionalisering en borging van de informatiebeveiliging verwachten wij in 2024 af te ronden.
- MijnOmnibuzz wordt de komende jaren verder doorontwikkeld met als doel meer gebruikersgemak voor de klant en digitalisering van onze dienstverlening. Ook starten wij een uitgebreide promotiecampagne.
- Het content managementsysteem (CMS) van de huidige website van Omnibuzz is inmiddels 7 jaar oud. Halverwege 2024 verwachten wij een nieuwe website op te leveren die voldoet aan de moderne technische standaarden, inclusief informatie over leerlingenvervoer, een pagina voor publicaties in het kader van de Woo en de toegang tot MijnOmnibuzz en het keurmerk drempelvrij.

Omnibuzz maakt als uitvoeringsorganisatie namens de gemeenten uiteraard geen winst en alle activiteiten in deze notitie worden in de begrotingen meegenomen. Tegenover deze kosten staan ook opbrengsten, die zich vooral uiten in hogere kwaliteit of dienstverlening en ook deels financieel. Zo leiden investeringen in digitale diensten tot minder telefonisch contact en postverzending en de instroom van leerlingenvervoer zorgt bijvoorbeeld voor een daling van de overhead voor het Wmo-deel. Deze effecten zijn echter niet direct aantoonbaar, omdat tal van andere ontwikkelingen hiermee parallel lopen.

3. Beleidsmatige uitgangspunten leerlingenvervoer

- Het algemeen bestuur heeft op 27 september 2023 ingestemd met de uitgangspunten van de DVO leerlingenvervoer die met deze zes gemeenten wordt ondertekend. Deze uitgangspunten zijn grotendeels gelijk aan de lopende DVO voor Wmo.
- Gezamenlijke aanbesteding voor de gemeenten Echt-Susteren, Maasgouw, Nederweert, Roerdalen, Roermond, Weert met ingangsdatum 01-08-2024.
- Aanbesteding Zwemvervoer/ gymvervoer: 01-08-2024 (alleen voor Roermond).
- LLV en zwemvervoer/ gymvervoer gezamenlijk verantwoorden.
- De basis voor de begrotingen voor het deel leerlingenvervoer zijn gebaseerd op de business case die aan de besluitvorming tot instroom ten grondslag ligt. Het kalenderjaar loopt niet gelijk met schooljaar, maar wij houden het boekjaar gelijk aan het kalenderjaar.
- De zes gemeenten die vanaf de start deelnemen, financieren de opstartkosten. Bij instroom van nieuwe gemeenten worden de opstartkosten herverdeeld over alle deelnemende gemeenten. Investeringen worden gedaan met betrekking tot ritbeheersoftware, klantsysteem, rapportagetools, boekhouding etc. Deze investeringen worden op basis van inwoneraantal doorberekend aan de betreffende gemeenten.
- De (deels variabele) structurele kosten, waaronder de aanvulling fte, worden over dezelfde zes gemeenten verdeeld. Voor het leerlingenvervoer is geen klantbijdrage van toepassing, dus financieren gemeenten dit vervoer volledig zelf.
- Vervoerkosten middels gewogen gemiddelde tarief vervoerders: 1 gemeentelijk tarief. Alle perceeltarieven tezamen leiden tot een gewogen gemiddeld tarief (prijs) voor de gemeenten waarbij per gemeente op basis van realisatie en toeslagen (hoeveelheid) wordt afgerekend. Dit tarief zal pas na definitieve gunning bekend zijn.
- Verdeelsleutel gemeenten binnen LLV-vervoer: Kilometers voor vervoer, inwoners voor overheadkosten en ritten voor indirecte vervoerkosten.
- Verdeelsleutel interne doorbelasting Wmo - LLV: overhead op basis van geïndiceerde reiziger. Uitgangspunt is dat de uitvoering van het leerlingenvervoer geen negatief effect heeft op de bestaande dienstverlening voor de 30 deelnemende gemeenten voor de Wmo. De uitvoerende taken voor Wmo- en leerlingenvervoer zijn daarom apart van elkaar ingericht. Een deel van de overheadkosten voor leerlingenvervoer wordt intern doorbelast vanuit de Wmo. De kosten worden dus verrekend met de overhead van alle 30 gemeenten en het onderbrengen van het leerlingenvervoer leidt zo tot een voordeel voor alle deelnemende gemeenten.
- Relevante ontwikkelingen, advisering en beleid: de gezamenlijk aansturing van meerdere vervoersvormen biedt mogelijkheden om risico's door het personeelstekort te mitigeren en duurzaamheidseisen te realiseren.
- Het jaar 2024 staat in het teken van de aanbesteding en de voorbereiding op de implementatie van het leerlingenvervoer. In augustus 2024 start de daadwerkelijke uitvoering. Voorlopig zijn de uitgangspunten voor onze advisering en beleidsondersteuning voornamelijk gericht op het vraagafhankelijk vervoer. Leerlingenvervoer op zichzelf vraagt relatief weinig beleidsmatige advisering. Hiermee houden wij rekening in de verdeling van de kosten. Dit evalueren wij binnen twee jaar.
- Bedrag opgenomen voor onvoorzien.

- Btw-kostprijs verhogend à 9% (directe en indirecte vervoerskosten) en 21% (overheadkosten).
- Omnibuzz draagt zorg voor de accountantscontrole.
- Bedragen business case zijn exclusief btw.
- De businesscase/jaarrekening wordt met alle deelnemende gemeenten opgesteld/afgerekend op gemeenteniveau.

4. Financiële uitgangspunten

4.1 Financiële uitgangspunten begroting 2024-1

Voorgesteld wordt de begroting 2024-1 op basis van de volgende financiële uitgangspunten op te stellen:

1. 2023 is het eerste jaar sinds COVID-19 waarin er geen lockdowns of andere beperkende maatregelen zijn ingesteld. Daarnaast heeft de vervoersvraag zich gestabiliseerd ten opzichte van voorgaande jaren. Wij keren dan ook terug naar het oorspronkelijke uitgangspunt, waarin de gerealiseerde vervoerscijfers per gemeente in de periode één jaar voorafgaand aan het jaar waarop de begroting betrekking heeft (T-1) als uitgangspunt worden genomen. Uitgangspunt is het daadwerkelijk verreden aantal ritten en kilometers per gemeente. Voor de begroting 2024-1 is het uitgangspunt dus het gerealiseerde vervoersvolume in 2023 op gemeenteniveau.
2. Op de vervoerscijfers zoals genoemd bij 1) wordt een opslag van 5% toegepast om de toekomstige groei in de vervoersvraag binnen de begroting op te vangen.
3. De individuele gemeentes hebben de mogelijkheid om naar wens een additioneel opslagpercentage toe te passen om een hogere (of lagere) verwachte stijging van het vervoersvolume op gemeenteniveau (zie 2) op te vangen: dit individueel opslagpercentage kan op maat worden ingerekend.
4. Gezien de structureel lagere vervoersvraag zijn de aanvullende addendum afspraken met de vervoerders nog steeds van toepassing. Deze afspraken houden in dat de vervoerders gecompenseerd worden middels een staffel in het tarief voor het lagere vervoersvolume (40% - 90%) ten opzichte van de inschrijving bij de aanbesteding. Het vervoerstarief zal daarom worden verhoogd conform de contractueel overeengekomen staffel in het addendum met de vervoerders. De basis voor het toe te passen staffelpercentage bestaat uit het vervoersvolume genoemd onder 1) en de opslag genoemd onder 2).
5. Het vervoerstarief wordt geïndexeerd met de NEA-index voor 2024 (vastgesteld op 3,4%). Voor het vervoerstarief wordt gerekend met het voorcalculatorisch tarief 2024 op basis van de afgegeven tarieven in de vervoerscontracten of de flexibele tarieven uit het addendum op de vervoerscontracten, verhoogd met de NEA-index die geldt voor 2024.
6. Het voorcalculatorisch tarief 2024 wordt bepaald op basis van het na-calculatorisch tarief voor 2023 (nog te bepalen), voor het gerealiseerde deel van het vervoer 2023, verhoogd met de NEA-index die geldt voor 2024 (3,4%).
7. Voor de salaris- en loonkosten wordt een nieuwe inschatting gemaakt van de diverse kostencomponenten op basis van de meest actuele informatie. In de begroting 2024-1 zal gebruik worden gemaakt van het meest recente formatieplan. Indexatie van de salariscomponent gebeurt op basis van de afspraken tussen werkgevers en de vakbonden, zoals deze zijn overeengekomen in het onderhandelingsresultaat cao Gemeenten en cao SGO d.d. 10 november 2023 (per 1 januari 4,75% en per 1 oktober 1,25%).
8. De overheadkosten 2024 zijn gebaseerd op een zo goed mogelijke nieuwe inschatting van de diverse kostencomponenten en er wordt gewerkt met een indexpercentage gebaseerd op de schatting uit de MEV 2024 middellange termijnplanning van het CPB zijnde 3,3%.

9 Alle vervoerskosten worden conform uitgangspunt uit de notitie afrekensystematiek op basis van daadwerkelijk gebruik met de deelnemende gemeenten afgerekend.

10 De afrekensystematiek voor de indirecte vervoerskosten (zoals loonkosten ritreservering en klantenservice) gebeurt op basis van het aantal ritten. In de begroting zal het aantal ritten uit 2023 opgenomen worden. Bij de afrekening wordt het gerealiseerde aantal ritten 2024 als basis genomen.

11 De afrekensystematiek voor de overheadkosten conform Notitie overhead Commissie BBV/IV3) (bijvoorbeeld loonkosten staf en directie, facilitaire zaken) gebeurt op basis van het aantal inwoners (gebaseerd op CBS-gegevens peildatum 1-1-2024).

12 In de begroting wordt ervan uitgegaan dat de algemene reserve minimaal € 520.000 bedraagt conform de vastgestelde 'Nota reserves, voorzieningen en risicomanagement'. Actualisatie van deze nota kan leiden tot wijziging van dit bedrag (na goedkeuring door algemeen bestuur op 20 december 2023) naar € 550.000,-.

13 In de overheadkosten is een post onvoorzien opgenomen conform voorschrift BBV. Deze post wordt gesteld op € 50.000,-.

14 Alle bedragen zijn weergegeven exclusief btw.

4.2 Financiële uitgangspunten begroting 2025

Voorgesteld wordt om de begroting 2025 en het meerjarenperspectief 2026-2028 op basis van de volgende financiële uitgangspunten op te stellen:

1 2023 is het eerste jaar sinds COVID-19 waarin er geen lockdowns of andere beperkende maatregelen zijn ingesteld. Daarnaast heeft de vervoersvraag zich gestabiliseerd ten opzichte van voorgaande jaren. Wij keren dan ook terug naar het oorspronkelijke uitgangspunt, waarin de gerealiseerde vervoerscijfers per gemeente in de periode twee jaar voorafgaand aan het jaar waarop de begroting betrekking heeft (T-2) als uitgangspunt worden genomen. Uitgangspunt is het daadwerkelijk verreden aantal ritten en kilometers per gemeente. Voor de begroting 2025 vormt het begrote vervoersvolume 2024 (gebaseerd op realisatie 2023) op gemeenteniveau het uitgangspunt.

2 Op de vervoerscijfers zoals genoemd bij 1) wordt een opslag van 2,5% toegepast om de toekomstige groei in de vervoersvraag binnen de begroting op te vangen.

3 De individuele gemeentes hebben de mogelijkheid om naar wens een additioneel opslagpercentage toe te passen om een hogere (of lagere) verwachte stijging van het vervoersvolume op gemeenteniveau (zie 2) op te vangen. Dit individueel opslagpercentage kan op maat worden ingerekend.

4 Gezien de structureel lagere vervoersvraag zijn de aanvullende addendum afspraken met de vervoerders nog steeds van toepassing. Deze afspraken houden in dat de vervoerders gecompenseerd worden middels een staffel in het tarief voor het lagere vervoersvolume (40% - 90%) ten opzichte van de inschrijving bij de aanbesteding. Het vervoerstarief zal daarom worden verhoogd conform de contractueel overeengekomen staffel in het addendum met de vervoerders. De basis voor het toe te passen staffelpercentage bestaat uit het vervoersvolume genoemd onder 1) en de opslag genoemd onder 2).

5 Het vervoerstarief 2025 wordt geïndexeerd met de meest actuele NEA-index 2024 (3,4%). Voor het vervoerstarief wordt gerekend met het voorcalculatorisch tarief op basis van de afgegeven tarieven in de vervoerscontracten of de flexibele tarieven uit het addendum op de vervoerscontracten, verhoogd met de NEA-index die geldt voor 2024.

6 De gehanteerde vervoersprijs is de prijs zoals die voortvloeit uit de aanbesteding, het addendum op vervoerscontracten en de afspraken gemaakt in het kader van de afrekensystematiek. Het tarief voor 2025 wordt gebaseerd op het voorcalculatorisch tarief voor 2024. Dit tarief wordt verhoogd met de NEA-index.

7 Voor de salariskosten wordt een nieuwe inschatting gemaakt van de diverse kostencomponenten op basis van de meest actuele informatie. Indexatie van de salariscomponent gebeurt op basis van de beschikbare meest actuele cao-informatie, of inflatievolgende ontwikkeling op basis van de geschatte index (voor zover cao-informatie niet beschikbaar is). Voor 2025 en de hierop volgende jaren wordt gewerkt met een indexpercentage van 2%.

8 De overheadkosten 2025 zijn gebaseerd op een zo goed mogelijke nieuwe inschatting van de diverse kostencomponenten, of inflatievolgende ontwikkeling op basis van een geschatte index. Voor 2025 wordt gewerkt met een indexpercentage gebaseerd op de schatting uit de middellange termijnplanning CEP van het CPB, zijnde 2,8%.

9 Alle vervoerskosten worden conform uitgangspunt uit de notitie afrekensystematiek op basis van daadwerkelijk gebruik met de deelnemende gemeenten afgerekend.

10 De afrekensystematiek voor de indirecte vervoerskosten (zoals loonkosten ritreservering en klantenservice) gebeurt op basis van het aantal ritten. In de begroting zal het aantal ritten uit 2023 opgenomen worden. Bij de afrekening wordt het gerealiseerd aantal ritten 2025 e.v. als basis genomen.

11 De afrekensystematiek voor de overheadkosten conform Notitie overhead Commissie BBV/IV3) (bijvoorbeeld loonkosten staf en directie, facilitaire zaken) gebeurt op basis van het aantal inwoners (gebaseerd op CBS-gegevens peildatum 1-1-2024).

12 In de begroting 2025 wordt ervan uitgegaan dat de algemene reserve minimaal € 520.000,- bedraagt conform de vastgestelde ‘Nota reserves, voorzieningen en risicomanagement’. Actualisatie van deze nota kan leiden tot het wijzigen van dit bedrag (na goedkeuring door algemeen bestuur op 20 december 2023) naar € 550.000,-.

13 De overheadkosten een post onvoorzien opgenomen conform voorschrift BBV. Deze post wordt gesteld op € 50.000,-.

14 Alle bedragen zijn weergegeven exclusief btw.

4.3 Additionele uitgangspunten voor de meerjarenbegroting 2026-2028

1 Het vervoersvolume van de begroting 2025 geldt ook als uitgangspunt voor de jaren van de meerjarenbegroting. Er wordt daarbij uitgegaan van een nullijn; de vervoersvolumes zoals opgenomen in de begroting 2025 worden dus niet verhoogd.

2 Voor indexatie van de overheadkosten wordt gewerkt met een indexpercentage gebaseerd op de schatting uit de CEP middellange termijnplanning van het CPB. Voor 2026 bedraagt deze 2,7%, voor 2027 en 2028 is dit 2,5%.

4.4 Additionele uitgangspunten GGZ-vervoer (alleen voor gemeenten waarvoor dit van toepassing is)

1. Verdeelsleutel GGZ-vervoer: overheadkosten worden verdeeld op basis van inwonersaantal; indirecte vervoerskosten op basis van aantal ritten; directe vervoerskosten op basis van kilometers.
2. Verdeelsleutel interne doorbelasting Wmo-vervoer naar GGZ-vervoer: overheadkosten worden doorbelast op basis van het aantal pashouders op 1 januari van het betreffende jaar, indirecte vervoerskosten op basis van het aantal ritten.
3. Investeringskosten GGZ: deze worden op basis van inwoneraantal (peildatum 1-1 van het betreffende jaar) doorberekend aan de betreffende gemeenten.

4.5 Additionele uitgangspunten leerlingenvervoer (alleen voor gemeenten waarvoor dit van toepassing is)

1. De investeringen worden op basis van inwoneraantal doorberekend aan de betreffende gemeenten.
2. Verdeelsleutel interne doorbelasting Wmo - LLV: overhead op basis van geïndiceerde reiziger.
3. Verdeelsleutel gemeenten binnen LLV-vervoer: Kilometers voor vervoer, inwoners voor overheadkosten en ritten voor indirecte vervoerkosten.
4. Vervoerkosten middels gewogen gemiddelde tarief vervoerders: 1 gemeentelijk tarief. Alle perceeltarieven tezamen leiden tot een gewogen gemiddeld tarief (prijs) voor de gemeenten, waarbij per gemeente op basis van realisatie en toeslagen (hoeveelheid) wordt afgerekend.

omnibuzz

MAATWERK IN VERVOER

Begroting 2025

Meerjarenperspectief 2026 - 2028









Inhoud

1. Inleiding 3

2. Omnibuzz 6

2.1 Wie is Omnibuzz 6
2.2 Relevante ontwikkelingen 7
2.3 Pijler 1: Kantelen van vervoer en OV-gebruik stimuleren 9
2.4 Pijler 2: Het efficiënter organiseren van doelgroepenvervoer 10
2.5 Pijler 3: Omnibuzz als slimme organisatie 12
2.6 Uitvoering leerlingenvervoer Midden-Limburgse gemeenten 15

3. De beleidsbegroting 18

3.1 Programma Omnibuzz-vervoer 18
3.2 Paragrafen 21

4. Financiële begroting 34

4.1 Financiële kaders 34
4.2 Overzicht van baten en lasten per taakveld 36
4.3 Toelichting op de baten en lasten (Wmo) 37
4.4 Analyse eerste begroting 2025 ten opzichte van het jaar 2025 uit de meerjarenbegroting 2025-2027 45
4.5 Meerjarenraming 2026-2028 46
4.6 Toelichting op de baten en lasten (GGZ) 64
4.7 Meerjarenraming GGZ-vervoer 2026-2028 66
4.8 Toelichting op de baten en lasten (leerlingenvervoer) 69
4.9 Meerjarenraming leerlingenvervoer 2026-2028 71

5. Bijlagen 78

5.1 Staat van geactiveerde kapitaaluitgaven 78
5.3 Opbouw algemene reserve 80

Vormgeving: bartistiek Design
Foto's: De Fotovakvrouw

1. Inleiding

Voor u ligt de programmabegroting 2025 & meerjarenperspectief 2026-2028 van de Gemeenschappelijke Regeling (GR) Omnibuzz. Hierin zijn de actuele inzichten met betrekking tot de ontwikkeling van het vervoer en de organisatie opgenomen.

Omnibuzz is verantwoordelijk voor het (collectief) vraagafhankelijk vervoer (CVV) voor klanten met een Wmo-indicatie. De uitgangspunten en kaders waarbinnen Omnibuzz dit doet, zijn vastgelegd in het bedrijfsplan (5 januari 2016, actualisatie 2019), de GR Omnibuzz en de dienstverleningsovereenkomsten (DVO's) met de gemeenten. De DVO's voor het collectief vraagafhankelijk vervoer zijn met alle deelnemende gemeenten afgesloten. Met 6 gemeenten uit Midden-Limburg zijn aanvullende DVO's afgesloten met het leerlingenvervoer en voor Roermond ook voor het gym- en zwemvervoer. Voor de leesbaarheid wordt dit vervoer in een apart hoofdstuk separaat toegelicht en richten de komende hoofdstukken zich op het CVV. De vertaling van deze kaders naar de jaarlijkse begrotings- en verantwoordingsstukken gebeurt conform het 'Besluit begroting en verantwoording' (BBV). Rekening houdend met de dynamiek en voortdurende ontwikkelingen wordt de begroting, indien nodig, jaarlijks geactualiseerd en bijgesteld.


omnibuzz
MAATWERK IN VERVOER
163
DVG
omnibuzz

2 Over Omnibuzz

2. Omnibuzz

2.1 Wie is Omnibuzz

Omnibuzz is een Gemeenschappelijke Regeling (GR) en verantwoordelijk voor de uitvoering van het Collectief Vraagafhankelijk Vervoer (CVV) in het kader van de Wet Maatschappelijke Ondersteuning (Wmo) voor 30 Limburgse gemeenten.

Onze ruim 39.000 klanten hebben van hun gemeente een indicatie voor ons vervoer gekregen. Omnibuzz neemt de administratie en andere uitvoerende en controlerende taken over, waarbij afstemming en overleg tussen betrokken partijen en deelnemende gemeenten geborgd is. De dienstverlening is gericht op optimalisatie van het vervoer voor de reizigers en de deelnemende gemeenten.

Het doel van Omnibuzz is: 'Het bieden van de beste service op het gebied van (aangepast) vervoer.' Hierbij ligt een sterke focus op het bieden van (maatwerk-)oplossingen voor vervoersvragen van klanten.

Omnibuzz zorgt dat klanten - ook diegenen die daarbij ondersteuning nodig hebben - optimaal gebruik kunnen maken van het vervoer en daardoor kunnen blijven participeren.

De uitdaging is deze functie binnen de financiële kaders te blijven vervullen. Hiervoor wordt ingezet op efficiënt vervoer en de eigen kracht van klanten.

Omnibuzz staat voor de volgende kernwaarden:

- Klantgericht en betrouwbaar.
- Kostenefficiënt en duurzaam.
- Innovatief en flexibel.
- Kwaliteit en deskundigheid.
- Integriteit.

Missie

De missie van Omnibuzz is:

> "Goed, veilig, betrouwbaar en betaalbaar doelgroepenvervoer voor nu en later."

Uit onze missie blijkt een sterke focus op duurzaam en kwalitatief hoogwaardig vervoer. De missie is verbonden aan een motto dat centraal staat in de dienstverlening:

> "Via slim vervoer maatschappelijk blijven verbinden."

Slim vervoer

Met het aanbieden van doelgroepenvervoer zorgt Omnibuzz voor een belangrijk netwerk van reizigers, gemeenten en uitvoerders in Limburg.

Omnibuzz kan terugvallen op inhoudelijke expertise, gedetailleerde data en een proactieve houding om het vervoer voortdurend te optimaliseren. Hierbij wegen wij alle belangen van gemeenten, klanten en vervoerders af en zorgen voor een optimale onderlinge afstemming. Dit is noodzakelijk om het vervoer voor de reizigers passend uit te blijven voeren, voor gemeenten betaalbaar te houden en voor vervoerders uitvoerbaar te houden.

Maatschappelijk verbinden

Maatschappelijk verbinden tekent de rol van Omnibuzz in het maatschappelijk veld. Vervoer is de verbinding tussen

het sociale leven, maatschappelijke activiteiten en de gebruikers ervan. In de actualiteit leidt dit steeds vaker tot het bieden van noodoplossingen voor acute vervoersvragen, zoals het vaccinatievervoer of ondersteuning bij evacuaties door de wateroverlast.

Regiemodel

Omnibuzz is opgericht om de doelstellingen voor de 30 Limburgse gemeenten te realiseren. Hiermee dragen de Limburgse gemeenten zorg voor toekomstbestendig doelgroepenvervoer.

Om te sturen op deze ambities is gekozen voor een mobiliteitscentrale volgens het regiemodel. Dit betekent een scheiding tussen regie en de uitvoering van het vervoer.

Wij optimaliseren het vervoer omdat beleidsmatige aspecten, contractbeheer en het operationele proces samenkomen binnen de organisatie zonder inmenging van private belangen. Hierdoor kunnen wij het vervoerssysteem passend, betaalbaar en toekomstbestendig inrichten. Eventueel kunnen andere vervoersvormen instromen, maar dit is niet noodzakelijk.

De wijze en termijn waarop de ambities gerealiseerd worden is namelijk dynamisch. De drie pijlers waarop alle ambities gebaseerd zijn, borgen de visie op de lange termijn:

- Het kantelen van vervoer en het OV-gebruik stimuleren.
- Het efficiënter organiseren van doelgroepenvervoer.
- Omnibuzz als slimme organisatie.

Na een korte omschrijving van de relevante ontwikkelingen voor het Omnibuzz-vervoer, worden de uitgangspunten per pijler toegelicht.

2.2 Relevante ontwikkelingen

De belangrijkste ontwikkelingen die relevant zijn voor ons vervoer en/of waarop wij moeten anticiperen in deze periode, worden hieronder kort benoemd.

De grillige ontwikkeling van de vervoersvraag

De impact van COVID-19 is provinciaal nog steeds merkbaar in de vorm van een lagere vervoersvraag, maar de verschillen tussen gemeenten nemen toe en de voorspelbaarheid neemt af. Dit maakt het moeilijk om begrotingen strak op te stellen op basis van algemene uitgangspunten. Om goed te kunnen begroten is onderzoek, analyse en meer maatwerk op gemeenteniveau nodig. Dit inzicht heeft onder andere geleid tot een aanpassing van de financiële uitgangspunten, waarbij wij 2019 als peiljaar loslaten en de begrotingen baseren op de volumes van het laatste volledige jaar (2023). De verwachting is dat daarmee de forse overschrijdingen op de begrotingen, zoals nu in een aantal gemeenten het geval is, voor de komende jaren voorkomen worden. Het leidt anderzijds wel tot een structureel hogere begroting voor deze gemeenten.

Tekorten aan personeel in de vervoerssector

De problemen met het aantrekken en behouden van voldoende gekwalificeerde chauffeurs houdt aan en kan serieuzere vormen aannemen als het vervoersvolume verder aantrekt, iets dat wij in een aantal gemeenten al constateren. Dit onderwerp krijgt onze volledige aandacht en vraagt vanwege de omvang en impact ook aanpassingen aan de systeemkant, zoals de toepassing van piekspreiding.

Vervoersresultaat

In deze begrotingen vallen wij terug op het eerdere uitgangspunt en wij nemen de realisatie van het voorgaande jaar als basis. Voor deze begrotingen betekent dit het volume van 2023, verhoogd met een opslag van 5%. De ontwikkeling van het volume varieert per gemeente. Daarom hebben individuele gemeenten de mogelijkheid om een afwijkend percentage toe te passen en een eventuele hogere stijging in het vervoersvolume op te vangen. Dit doen wij uitsluitend als een individuele gemeente dit specifiek aangeeft.

In deze begroting gaan wij uit van het nacalculatorisch tarief over 2023, dat wordt verhoogd met de NEA-index voor 2023 (3,4%). Voor de hierop volgende jaren rekenen wij

met hetzelfde indexcijfer. De uiteindelijke afrekening met betrekking tot het vervoerstarief met de vervoerders en gemeenten is afhankelijk van de omvang van het vervoer. De omvang bepaalt of dit tarief het voorcalculatorisch tarief op basis van de vervoerscontracten is of de tarieven uit het addendum. Het addendum gaat uit van tarieven die meebewegen met de omvang van het vervoer, zodat vervoerders deels gecompenseerd worden voor het lagere vervoersvolume dan waar zij op hebben ingeschreven bij de aanbesteding. Dit gebeurt aan de hand van staffels die bepaald zijn als percentages van het volume in het referentiejaar 2019. Concreet wordt de prijs per zone met een afgesproken bedrag verhoogd als het volume onder een bepaald percentage (ten opzichte van 2019) zakt.

De klantbijdrage wordt niet in de begroting van Omnibuzz verwerkt. Eventuele wijzigingen hebben geen effect op de begroting, maar uiteraard wel op de totale kosten van het vervoer voor de gemeenten. Een lager vervoersvolume leidt uiteraard tot lagere vervoersopbrengsten voor de gemeente. Vanwege de uitzonderlijke situatie geven wij toch een korte toelichting op dit onderwerp.

Veel gemeenten hanteren het uitgangspunt dat de klantbijdrage de ontwikkeling in de tarieven van het (lokale) OV volgt. Landelijk worden de klanttarieven in het lokale OV in 2024 niet verhoogd, ondanks een LTI van 11,72%. Voor de klantbijdragen die doorgaans 'gelijk aan OV' met de LTI worden geïndexeerd, is de indexering voor 2024 daarom vooralsnog on hold gezet. De gemeenten nemen binnenkort een definitief besluit over het wel of niet toepassen van de LTI of hebben dit reeds gedaan. De verwachting is dat alle gemeenten dit uitgangspunt blijven volgen en er in 2024 geen indexering op de klantbijdrage zal plaatsvinden.

Bonus malus

Onder de beheerkosten is op basis van de historische ervaringscijfers een bedrag opgenomen voor de bonus malus. Het uiteindelijke bedrag is afhankelijk van de daadwerkelijk geleverde kwaliteit op de weg in termen van punctualiteit en aantal klachten.

Ontwikkelingen in het openbaar vervoer

Aanpassingen in de lijnvoering in Limburg leiden tot steeds meer gebieden waar de afstand tussen het OV en de voordeur toeneemt. Doordat ook het OV met personeelstekort en bijbehorende kwaliteitsverlies te kampen heeft, biedt het OV in afnemende mate een passend en/of aantrekkelijk alternatief voor mensen met een beperking. Deze ontwikkeling staat haaks op onze gezamenlijke ambitie om OV-gebruik onder klanten juist te stimuleren en de instroom van nieuwe klanten te beperken. Wij spannen ons daarom optimaal in de integratie met het OV te bevorderen en het OV aantrekkelijk te maken voor onze klanten. De insteek van Omnibuzz is het minimaliseren van deze gevolgen voor Omnibuzz en het optimaliseren van het aanbod van openbare vervoersoplossingen, zodat deze ook voor (potentiële) klanten van Omnibuzz passend zijn.

Groeiende zorgbehoefte bij klanten

De toename van dementie of verward gedrag bij de doelgroep heeft gevolgen voor de uitvoering van het vervoer en de dienstverlening via de telefoon. Het uitvoeren van ritten en het verwerken van rit- en informatieaanvragen kost hierdoor gemiddeld meer tijd. Dit is een ontwikkeling die wij concreet terugzien in de oplopende gemiddelde gesprekstijd. Een daling in het aantal telefonische contacten leidt hierdoor niet noodzakelijk tot minder bezetting aan de telefoon. Aangezien deze tendens voorlopig doorzet, zetten wij nog nadrukkelijker in op het gebruik van digitale kanalen, zoals MijnOmnibuzz, om de druk op de telefonische dienstverlening te beperken. Omnibuzz volgt hiermee de landelijke tendens, zoals onder andere blijkt uit de handreiking van het ministerie van Binnenlandse Zaken en Koninkrijksrelaties met betrekking tot de Wet Modernisering Elektronisch Bestuurlijk Verkeer. Hierin staat onder andere: "Om een compacte, efficiënte overheid te realiseren met hoogwaardige dienstverlening, is digitalisering een vereiste en is het digitale kanaal het voorkeurskanaal. Het uitgangspunt is: digitaal waar het kan". Uiteraard houden wij hierbij altijd rekening met de (on-)mogelijkheden van onze klanten.

Er zijn aanvullende vervoersspecificaties die zorgen voor passend vervoer voor deze klanten. De chauffeur krijgt bijvoorbeeld extra tijd voor deze ritten (indicatie extra zorg) of mag pas vertrekken als de klant door een ander persoon is opgevangen (indicatie persoonlijke overdracht). Een goede toepassing van deze indicaties gaat echter niet vanzelf. Hiervoor is afstemming nodig tussen gemeenten (consulenten), vervoerders en Omnibuzz. Vanwege de geringe omvang en beperkte ervaringscijfers zijn de kosten van deze toeslagen voorlopig niet begroot. Door de signalen die wij bij de uitvoering van ons vervoer krijgen te delen met de desbetreffende gemeente, ondersteunen wij gemeenten bovendien in de gemeentelijke taak van vroegsignalering van verward gedrag.

Compliance en toename 'kruimelfuncties'

Als lokale overheid is Omnibuzz aan een toenemend aantal wettelijke verplichtingen gehouden. Deze recente toename leidt tot uitdagingen in de uitvoeringsorganisatie en stijgende overheadkosten. Het betreft onder andere een wetswijziging in de Wet Gemeenschappelijke Regelingen (Wgr) per 1 juli 2022, de Algemene Verordening Gegevensbescherming (AVG), de Archiefwet, het Tijdelijk besluit digitale toegankelijkheid overheid, de Wet Elektronische publicaties (Wep), de implementatie van de Wet open overheid (Woo) per 1 mei 2022. Met ingang van 1 januari 2025 treedt naar verwachting de Wet Modernisering Elektronisch Bestuurlijk Verkeer (Wmebv) in werking, waarin eisen gesteld worden aan de digitale communicatie tussen overheden en burgers.

De stapeling van 'kruimelfuncties' leidt tot groeiende uitdagingen in de uitvoeringsorganisatie en hebben veelal betrekking op de digitale processen, waar wij juist meer op willen inzetten. Wij benaderen deze taken dan ook niet als wettelijke verplichtingen en onderkennen het belang dit goed in te richten en te borgen in de processen als voorwaarde voor onze kernwaarden en ambities.

Vanwege het structurele karakter pakken wij dit grotendeels intern op. Wij merken echter ook dat wij als uitvoeringsorganisatie over onvoldoende capaciteit en deskundigheid beschikken om dit volledig zelfstandig te doen. Omdat bij de deelnemende gemeenten evenmin ondersteuning beschikbaar is, huren wij hiervoor deels extern advies in bij Daadkracht, een externe organisatie waar wij sinds 2021 de rollen van functionaris gegevensbescherming, privacy officer en security officer hebben ondergebracht. Bovendien ondersteunen zij bij het opvolgen van de aanbevelingen van de toezichthouder met betrekking tot het digitaal archief.

2.3 Pijler 1: Kantelen van vervoer en OV-gebruik stimuleren

Een belangrijke ambitie is het optimaliseren van het gebruik van het reguliere OV of andere voorliggende vervoersvoorzieningen. In voorgaand hoofdstuk is al beschreven dat een aantal ontwikkelingen de realisatie van deze ambitie in de weg zit. Toch blijft dit een centrale pijler in de visie van Omnibuzz, omdat alternatief vervoer de enige oplossing is om de maatschappelijke participatie van de (potentiële) klanten te behouden en bevorderen, zonder dat het vervoersvolume van Omnibuzz stijgt.

Integratie OV en doelgroepenvervoer

Ondanks de tendens van terugtrekkend OV en verschraling van het aanbod zal de focus blijven liggen op het optimaliseren van het gebruik van OV en andere voorliggende voorzieningen. Dit is harder nodig dan ooit. Wij voeren intensief overleg met de Provincie Limburg en Arriva over het toewerken naar integrale mobiliteit. Alle geprioriteerde aanbevelingen uit ons gezamenlijk actieplan zetten wij om in daadwerkelijke acties en deelprojecten die de komende jaren gaan bijdragen aan een beter integraal mobiliteitsaanbod in Limburg. Gedurende 2023 is daar nog een nieuw traject bijgekomen, namelijk publieke mobiliteit, waarbij wij samen met het Ministerie van Infrastructuur en Waterstaat werken aan mogelijkheden voor publieke mobiliteit in Limburg (HUB's, servicelijn, first-and-last mile, één vervoerskenmerk) met als doel de mobiliteitsmogelijkheden en integratie op provinciaal niveau te optimaliseren.

De Voor Elkaar Pas (VEP) zien wij daarbij als een belangrijk

instrument. In de huidige samenwerking wordt gekeken naar mogelijkheden om dit product nog beter af te stemmen op onze doelgroep. Wij zoeken hierbij aansluiting bij innovaties in het OV. Dit doen wij door inzicht in de VEP als voorliggende voorziening te verkrijgen, beschikbare data ten aanzien van de VEP te analyseren en de voorwaarden van de VEP meer in lijn brengen met ambities van de GR Omnibuzz. In dit traject leggen wij tevens de verbinding met initiatieven zoals het project Kommee van Trendsportal. Hiermee kunnen wij actief sturen op het gebruik van alternatief vervoer in bredere zin en het vergroten van duurzaamheid door het organiseren van informatie-, mobiliteits- en praktijkdagen in pilotgemeenten in Noord-Limburg. In de komende jaren willen wij de opgedane ervaringen in Noord-Limburg gebruiken om deze in heel Limburg op structurele basis uit te rollen.

Toeleiding naar ander vervoer en gebruik voorliggende voorzieningen

Voor de toeleiding naar het OV zetten wij in op meer gebruik van de VEP door onze klanten, onder andere door promotieactiviteiten. Tegelijk werken wij aan een pilot, waarbij wij inzetten op een soortgelijk product met gratis OV met Arriva Limburg als voorloper op Wmo-vervoer. Dit zorgt voor een vangnet tegen mobiliteitsarmoede en maakt het OV toegankelijker voor burgers die net tussen wal en schip vallen. Deze pilot richt zich niet op onze klanten en heeft als doel de instroom te verminderen. Door het gebruik van OV te stimuleren, verwachten wij dat iedere burger langer zelfstandig kan blijven reizen en Omnibuzz minder snel nodig zal zijn. Deze pilot zal eerst uitgevoerd worden bij één landelijke en één stedelijke gemeente met als doel data op te halen en mogelijke besparingen voor alle deelnemende gemeenten inzichtelijk te krijgen.

Naast het OV optimaliseren wij de informatieverstrekking over andere vervoersinitiatieven aan individuele gemeenten. Doel hiervan is dat deze informatie gemakkelijker beschikbaar is voor Wmo-consulenten en het gebruik van alternatief vervoer en lokale vervoersvoorzieningen toeneemt.

2.4 Pijler 2: Het efficiënter organiseren van doelgroepenvervoer

Binnen het huidige Omnibuzz-vervoer streven wij op verschillende manier optimale efficiëntie na. Op het gebied van instroom van ander vervoer zijn er interessante ontwikkelingen.

Efficiënt Collectief Vraagafhankelijk Vervoer (CVV)

Wij passen de overeenkomsten met vervoerders optimaal aan aan de nieuwe werkelijkheid. Dit is nodig om de continuïteit van het vervoer op de langere termijn te borgen. Met de verlenging van de huidige raamovereenkomsten, zoals besloten door het dagelijks bestuur op 10 mei 2023, willen wij bevorderen dat de opdrachtnemer duurzame arbeidsrelaties aangaat en dat er wordt geïnvesteerd in duurzame voertuigen. De verlenging zorgt ervoor dat vervoerders kunnen investeren in duurzaam vervoer en goed werkgeverschap. Bovendien geeft dit meer ruimte om te onderzoeken of bij de nieuwe aanbesteding (start 1 januari 2028) Zero Emissie Doelgroepenvervoer gerealiseerd kan worden. Verder is de verwachting dat opnieuw aanbesteden leidt een kostenstijging, omdat nieuwe prijsafspraken met vervoerders gemaakt worden.

De huidige contracten voor het CVV-vervoer lopen tot 1 januari 2028. Onderliggend bestek is destijds door het Aanbesteding Instituut Mobiliteit (AIM) en Koninklijk Nederlands Vervoer (KNV) genoemd als een ‘bijna perfect bestek’. De aanbesteding is opgedeeld in 8 percelen die aan zes taxibedrijven is gegund. Twee bedrijven hebben twee percelen. De bedrijven die momenteel het Omnibuzz-vervoer uitvoeren zijn:

- Taxi Nelissen - regio Maastricht.
- Taxi Van Loo - regio Heuvelland.
- Taxi Hanneman - regio Parkstad, regio Westelijke Mijnstreek.
- Personenvervoer Midden-Limburg (PML) - regio Roermond.
- Taxi Van Driel - regio Weert, regio Venray/Noord Limburg.
- Taxi De Leeuw - regio Venlo/Peel en Maas.

Wij hanteren verschillende instrumenten die bijdragen aan de continuïteit, kwaliteit en efficiënte uitvoering van het vervoer, zodat (minimaal) aan de contractueel afgesproken kwaliteitseisen wordt voldaan. De efficiëntie van het vervoer is al verhoogd door de contante betalingen af te schaffen. Efficiënter plannen is een gezamenlijke opdracht voor de vervoerders en Omnibuzz, omdat de inzet van voertuigen daarmee wordt beperkt.

Binnen de lopende contracten zijn wij volop bezig met het efficiënter maken van het vervoer. Belangrijke instrumenten voor efficiënt vervoer zijn vraagspreiding en actief sturen op groepsritten en vast werk. In 2023 is een module in de ritreserveringssoftware gerealiseerd om piekspreiding te effectueren. Hiermee geven wij sturing aan het gewenste vertrek- en ophaalmoment. Dit levert een efficiëntere planning en inzet van vervoer op en borgt tevens de kwaliteit van de uitvoering, omdat ritten worden verschoven van tijdstippen waar het knelt naar andere rustigere momenten. In november 2023 zijn wij gestart met 1 vervoerder. In 2024 zullen wij dit goed evalueren en de verwachting is wij dit vervolgens over alle percelen uitrollen. Tegelijk pakken wij nog steeds het chauffeurstekort aan door vervoerders te ondersteunen in het behouden en werven van nieuw personeel.

In de advisering aan gemeenten blijven wij inzetten op bewustwording en signalering. Het is complex om een goede balans te vinden tussen maatwerk, zodat vervoerspecificaties enerzijds passend zijn en anderzijds het vervoer beheersbaar blijft. Samen kijken wij kritisch naar de noodzaak van (individuele) vervoersspecificaties. Wij ondersteunen gemeenten bij het nemen van beheersmaatregelen via bewustzijn van de kosteneffecten van deze specificaties en het toekennen van een (gelimiteerd) budget. Tevens intensiveren wij het meldpunt beperkte zelfregie, waardoor de advisering zo goed mogelijk aansluit bij de behoeften van klant en vervoerder.

De mogelijkheden tot het reserveren van ritten maken wij zo klantvriendelijk en efficiënt mogelijk via moderne taxipoints in de ziekenhuizen en de ontwikkeling van MijnOmnibuzz. Het gebruik van MijnOmnibuzz gaan wij stimuleren door een uitgebreide promotiecampagne en het ondersteunen en vergroten van de digitale vaardigheden van gebruikers. Tenslotte hebben wij een data gedreven onderzoek uitgevoerd om de achterblijvende vervoersvraag te verklaren, aangevuld met een klantonderzoek naar het reisgedrag. De resultaten zijn omvangrijk en het vertalen naar concrete acties vraagt tijd. In 2024 gaan wij hierover met de gemeenten in gesprek, bouwen wij het onderzoek verder uit en bepalen samen de richting voor een passend vervolg.

Instroom ander doelgroepenvervoer

De huidige contracten in het Omnibuzz-vervoer bieden mogelijkheden om ander vervoer uit te voeren, zonder dat altijd een aanbesteding nodig is. De invulling hiervan is flexibel en afhankelijk van de behoefte bij de desbetreffende gemeente. Deze taak is als zodanig niet ingerekend in de begrotingen, maar als er een concreet verzoek vanuit een gemeente komt, bekijken wij samen de mogelijkheden. Als resultaat hiervan voert Omnibuzz (op geringe schaal) sinds 2022 een deel van het jeugdwet-vervoer uit voor de gemeente Roermond en vanaf 2023 ook voor de gemeente Nederweert. Momenteel lopen gesprekken over nieuwe verzoeken. De instroom van het leerlingenvervoer van zes gemeenten in Midden-Limburg was te omvangrijk; daarvoor is een aparte aanbesteding gedaan. De gunning van dit vervoer zal in het voorjaar van 2024 zijn en de implementatie en inrichting van de organisatie voor de start in augustus 2024. Dit wordt in een apart hoofdstuk toegelicht.

Kostenverdeling verschillende vervoersvormen

Voorlopig wordt voor deze instroom geen extra capaciteit ingezet op de overhead. De achterliggende gedachte is dat veel onderwerpen en thema's overkoepelend relevant zijn en veel ondersteunende/facilitaire taken, zoals huisvesting en management niet wezenlijk toenemen door het leerlingenvervoer.

Zaken als compliance met allerlei wetten (zie de paragraaf

over kruimelfuncties) of een wijziging van de GR hebben betrekking op de organisatie Omnibuzz als geheel, los van de vervoersvorm. De ontschotting van verschillende vervoersvormen en een integrale benadering van het vervoer is bovendien een belangrijk aspect in de visie van Omnibuzz.

De uitvoering van leerlingenvervoer kan hierin een belangrijke stap zijn, waarbij wij in de bedrijfsvoering geen harde splitsing tussen de vervoersvormen hanteren. Daarom is gekozen om een deel van de overheadkosten voor leerlingenvervoer intern door te belasten vanuit de Wmo. De kosten worden dus verrekend met de overhead van alle 30 deelnemende gemeenten op de Wmo. Op die manier leidt het onderbrengen van het leerlingenvervoer tot een voordeel voor alle deelnemende gemeenten op het Wmo-vervoer. Zodra andere gemeenten besluiten het leerlingenvervoer aan Omnibuzz op te dragen, zullen de kosten opnieuw verdeeld worden over de deelnemende gemeenten, waarbij naar verwachting schaalvoordelen optreden in de uitvoeringsorganisatie. Hiervan hebben alle gemeenten voordelen. Hetzelfde geldt voor de aanbesteding.

Invulling andere vervoersbehoeften

Vanuit het sterke partnership met vervoerders kan Omnibuzz flexibel worden ingezet bij maatschappelijke behoeften aan vervoer. Dit is afgelopen jaren ingezet voor vervoer van en naar 'besmette' huisartsenpraktijken, corona-hotels, vaccinatielocaties, vervoer van vluchtelingen en evacuaties gedurende de wateroverlast. Op deze wijze kan het beschikbare vervoersysteem worden ingezet ten behoeve van (urgente) maatschappelijke doelen en/of als acute noodoplossing. Dit vervoer wordt niet begroot en kan in opdracht van de gemeenten snel opgepakt worden, mits dit mogelijk is binnen het systeem.

2.5 Pijler 3: Omnibuzz als slimme organisatie

Omnibuzz als kennisorganisatie

Omnibuzz is op de eerste plaats een uitvoeringsorganisatie met reguliere werkzaamheden als ritaanname, klantenadministratie, klachtafhandeling, facturering etc. Bovendien is Omnibuzz ook een kennisorganisatie die op basis van inhoudelijke kennis nieuwe ideeën ontwikkelt en deelnemende gemeenten adviseert in de beleidsontwikkeling.

Als inhoudsdeskundig adviseur voor gemeenten voert Omnibuzz veel werk binnen de andere twee pijlers (grotendeels) zelfstandig uit. Een belangrijke taak voor Omnibuzz is nu het verkrijgen van inzicht in de gevolgen van de pandemie voor de langere termijn en de wijze waarop het vervoer zich verder zal ontwikkelen. Dit is van groot belang voor goede contractuele afspraken met vervoerders, de eigen bedrijfsvoering en de vertaling daarvan naar de komende begrotingen. Met betrekking tot de beperkte zelfregie implementeren wij onze kennis op het gebied van gedragsverandering binnen Omnibuzz, zodat wij via meer begrip in gedrag en persoonseigenschappen van klanten beter kunnen aansluiten op hun behoeften en het effect van interventies toeneemt.

Om de ondersteuning van de werkzaamheden en advisering voor gemeenten op niveau te houden, is Omnibuzz voortdurend bezig zijn informatie- en kennismanagement, kwaliteitsbeheer en rapportage-instrumenten. In de volgende paragrafen worden enkele belangrijke facetten genoemd die ons faciliteren om deze werkzaamheden goed uit te kunnen voeren.

Kwaliteitsbeleid

Wij borgen het kwaliteitsbeheer onder andere via interne audits en het in kaart brengen van de bedrijfsprocessen en bijbehorende risico's. Dit doen wij onder andere met een open verbetercultuur en interne audits. Zo is bijvoorbeeld de budgetbewaking geoptimaliseerd. Naast een interne focus richten wij ons ook op onze externe contacten. Zo verzorgen wij intern een training om de schrijfvaardigheid van medewerkers in het klantcontact te verhogen en voeren een tevredenheidsonderzoek uit onder alle partners van Omnibuzz om de dienstverlening optimaal op hun behoeften af te stemmen.

Interne organisatie

De nieuwe realiteit van hybride werken heeft gevolgen voor zaken als de interne organisatie, de invulling van werkgeverschap, doelmatig werken en de huisvestigingssituatie. Onze medewerkers hebben alle benodigde faciliteiten om (deels) vanuit thuis te werken. Ook het hybride vergaderen vanuit kantoor is gefaciliteerd. Het dienstverleningsniveau richting klanten en gemeenten is op hetzelfde hoge niveau gebleven. Er is dus geen enkele reden om hier wijzigingen in aan te brengen. Wel onderzoeken wij de mogelijkheden van verschillende huisvestigingssituaties om deze kosten structureel te beperken.

Wij zorgen voor een integraal en duidelijk personeelsbeleid, uitbreiding van het vitaliteitsbeleid door onder andere de introductie van de leasefiets en werken structureel aan integriteitsbeleid. Door het hybride werken verandert de aard van integriteitskwesties. Omdat wij dit een belangrijk aandachtspunt vinden, werken wij structureel aan integriteitsbeleid via onder andere workshops rond relevante thema's. Via het integriteitsbeleid borgen wij goed werkgeverschap, maar ook het vertrouwen van de burger in Omnibuzz als onderdeel van de overheid. Naast de interne integriteit hechten wij ook veel waarde aan de kwaliteit van onze dienstverlening en hoe deze door onze partners wordt ervaren.

Contractbeheer

Wij passen de overeenkomsten met vervoerders optimaal aan aan de nieuwe werkelijkheid zodat de continuïteit voor de lange termijn geborgd is. In deze onzekere tijden vraagt dit het nodige innovatief vermogen. Hierdoor is de organisatie gegroeid in flexibiliteit en beter voorbereid op schommelingen in het vervoersvolume, afwijkende uitvoeringsregels of nieuwe (acute) mobiliteitsbehoeften.

Aanpassing verdeelsystematiek

De afrekensystematiek voor gemeenten is met ingang van 2023 aangepast. Nu dit is aangepast, gaan wij samen met de gemeenten aan de slag met de toekomstige afrekensystematiek voor de klanten. Afrekening op basis van kilometers voor de klant maakt een duidelijke afstemming met het OV-tarief mogelijk. Dit is een belangrijk uitgangspunt voor veel gemeenten. Het omzetten van het klanttarief naar kilometers heeft echter verregaande consequenties voor een aantal systeemvoorwaarden die momenteel in zones zijn gedefinieerd. Dit betreft onder andere het opstaptarief, de maximale reisafstand en de jaarbudgetten.

Het in kaart brengen van de gevolgen van een dergelijke aanpassing vraagt veel voorbereiding en expertise van Omnibuzz. Vanwege de gevoeligheden en de gevolgen op klantniveau vraagt dit verder intensief overleg met gemeenten en vertegenwoordigers van de gebruikers, zoals het cliëntenpanel. Dit is een traject dat wij de komende jaren gezamenlijk met hen zullen oppakken. De insteek hierbij is de systematiek voor klanten te wijzingen per 1 januari 2028, omdat dan ook de nieuwe vervoerscontracten in kilometers zullen worden uitgevraagd.

Relatiebeheer gemeenten

Via overleg, bijeenkomsten, bestuursinformatiebrieven en periodieke rapportages informeren wij bestuurders, ambtenaren en ook raadsleden over belangrijke onderwerpen en betrekken hen vroegtijdig bij belangrijke keuzes. Dit leidt tot gedragen voorstellen die wij met zorg uitwerken ter besluitvorming. Op deze wijze proberen wij de samenwerking zo goed en transparant mogelijk vorm te geven.

Wij investeren in de relatie met individuele gemeenten, door bijvoorbeeld nieuwe bestuurders en contactambtenaren uit te nodigen voor een kennismakingsgesprek, zodat de continuïteit bij de gemeente geborgd is en de lijnen met Omnibuzz kort blijven.

Mede hierdoor merken wij dat Omnibuzz steeds vaker en sneller door gemeenten wordt benaderd met vragen, verzoeken of suggesties. Dit bevordert de uitwisseling van ideeën en de onderlinge verbondenheid en zorgt er tevens voor dat gemeenten de meerwaarde van Omnibuzz in toenemende mate kunnen benutten.

Digitalisering en compliance

In 2021 is een wijziging van de GR Omnibuzz voorbereid naar aanleiding van een wetswijziging in de Wet Gemeenschappelijke Regelingen (wijziging Wgr per 1 juli 2022). In deze wijziging is ook een uittredingsregeling uitgewerkt. Bijbehorend conceptwijzigingsvoorstel is in een gezamenlijk traject met andere Gemeenschappelijke Regelingen in Limburg voorgelegd ter besluitvorming. Eind 2023 is de zienswijzeprocedure afgerond en in de eerste helft van 2024 zullen de deelnemende gemeenten naar verwachting allemaal de benodigde toestemmingsprocedure volgen, zodat de wijziging tijdig (dat wil zeggen uiterlijk 1 juli 2024) kan worden gepubliceerd.

De Nota reserves, voorzieningen en risicomanagement is in 2023 in overeenstemming met de wettelijke bepalingen uit het BBV geactualiseerd. De Gemeenschappelijke Regeling Omnibuzz (GR) wordt in 2024 aangepast aan de wijziging van de Wet Gemeenschappelijke Regelingen (Wgr). Met betrekking tot het digitaal archief is in 2023 een stappenplan uitgewerkt voor het inrichten van processen voor het bewaren, anonimiseren en vernietigen van de digitale rit- en klantgegevens op totaal- en klantniveau. Dit stappenplan is direct geïmplementeerd en zal naar verwachting in 2024 afgerond worden.

In 2022 is tevens het toegankelijkheidsbeleid vastgesteld, waarin de implementatie van de digitalisering en openbaarheid stapsgewijs is uitgewerkt. Digitalisering is van groot belang vanuit klantperspectief, kostenoogpunt en duurzaamheid. Het dagelijks bestuur wordt periodiek geïnformeerd over de (financiële) voortgang. In het kader van de implementatie van de Wet Open Overheid (Woo) heeft Omnibuzz een aansluiting op de Woo-index gerealiseerd. Wij implementeren deze wet conform een stappenplan op advies van het ministerie van Binnenlandse Zaken en Koninkrijksrelaties. Om de documenten die onder deze verplichting vallen ook digitaal toegankelijk te maken, zijn in 2023 interne processen ingericht om via sjablonen toegankelijke documenten te genereren voor publicatie via deze Woo-index. Het uitgangspunt is dat alle vergaderstukken vanaf 2024 aan deze wetgeving voldoen. Naast compliance aan diverse relevante wetgeving leidt dit tot verbetering van de vindbaarheid, leesbaarheid en bruikbaarheid van aangeboden digitale informatie en optimaal gebruikersgemak.

In oktober 2023 is onderzocht of MijnOmnibuzz digitoegankelijk is voor iedereen. De inspectie leverde een aantal verbeterpunten op die wij hebben opgepakt. Bij de herinspectie in februari 2024 hebben wij voor MijnOmnibuzz het keurmerk drempelvrij ontvangen, hetgeen betekent dat MijnOmnibuzz volledig voldoen aan de eisen voor digitale toegankelijkheid.. Onze website beschikt al over dit keurmerk. Vanwege de geldigheid van 3 jaar, zal in oktober 2024 een nieuwe inspectie van onze website plaatsvinden. De digitale dienstverlening wordt tevens in lijn gebracht met de eisen uit de Wmebv die per 1 januari 2025 in werking zal treden. Momenteel inventariseren wij de impact.

Omnibuzz werkt voortdurend aan al deze verplichtingen, maar voldoet nog niet op alle vlakken volledig. Dit blijft structureel inspanning vragen. Wij organiseren dit in eerste instantie zoveel mogelijk intern, maar vanwege de benodigde specifieke expertise op deze uiteenlopende dossiers, maken wij hierbij tevens gebruik van externe adviseurs. Wij informeren ons bestuur periodiek over de voortgang. Het is moeilijk om verder vooruit te kijken, omdat wetswijzigingen en de implicaties ervan nog niet op voorhand bekend zijn. Wij merken wel dat wettelijke voorschriften regelmatig wijzigen of aangescherpt worden, waardoor wij rekening houden met een structurele taakverzwaring op het gebied van compliance. Tegelijk beogen wij met de digitalisering ook kostenbesparing door het minimaliseren van postverzending en het verlagen van de capaciteit voor telefonisch klantcontact.

Het applicatielandschap als basis

Vanwege het toenemend belang van digitalisering is het van groot belang ons applicatielandschap goed te onderhouden en toekomstbestendig in te richten. Het opzetten en implementeren van een Information Security Management System (ISMS) zorgt voor professionalisering en verdere borging van de informatiebeveiliging. Wij verwachten dit in 2024 af te ronden. Ons applicatielandschap vormt daarmee een stevig fundament voor functionele uitbreiding, zoals de verdere

ontwikkeling van MijnOmnibuzz. Wij gaan MijnOmnibuzz de komende jaren verder doorontwikkelen met het oog op meer gebruikersgemak voor de klant en het mogelijk maken van onze digitaliseringambities. Ook starten wij een uitgebreide promotiecampagne voor MijnOmnibuzz. Hiermee vergroten wij de zelfredzaamheid bij klanten en kunnen wij druk van de telefonie bij de klantenservice en ritreservering beperken.

De website van Omnibuzz is technisch ook toe aan vernieuwing. Het content managementsysteem (CMS) van de huidige website van Omnibuzz is inmiddels zeven jaar oud. Dit heeft in de nabije toekomst gevolgen voor updates en veiligheid van onze website. Halverwege 2024 verwachten wij onze nieuwe website te presenteren die volledig voldoet aan de moderne technische standaarden en ook de informatie over de uitvoering van het leerlingenvervoer bevat. Bovendien fungeert de website als platform voor de publicaties in het kader van de Woo en toegang tot MijnOmnibuzz. Uiteraard streven wij ook voor de nieuwe website naar het keurmerk drempelvrij voor digitale toegankelijkheid.

2.6 Uitvoering leerlingenvervoer Midden-Limburgse gemeenten

Uitbreiding taken Omnibuzz

Omnibuzz is een Gemeenschappelijke Regeling (GR) en vanaf 1 augustus 2024 ook verantwoordelijk voor de uitvoering van het leerlingenvervoer in de Midden-Limburgse gemeenten Echt-Susteren, Maasgouw, Nederweert, Roerdalen, Roermond en Weert. Voor de gemeente Roermond gaan wij vanaf diezelfde datum ook het gym- en zwemvervoer regelen. Het algemeen bestuur heeft op 27 september 2023 ingestemd met de uitgangspunten van de DVO die met deze 6 gemeenten apart voor dit vervoer wordt afgesloten. Op hoofdpunten is de DVO voor alle vervoersvormen gelijk. Wel zijn er specificaties die afhankelijk zijn van de vervoersvorm, zoals de definitie van het vervoer of de ingangsdatum.

De taakverdeling tussen gemeente en Omnibuzz zijn in praktijk ook nagenoeg gelijk. Omnibuzz is verantwoordelijk voor de aanbesteding van het vervoer. Voor dit vervoer is de aanbesteding voorbereid en gepubliceerd eind 2023. In het voorjaar van 2024 verwachten wij de definitieve gunning bekend te maken. De indicering en aanmelding van de leerlingen wordt door de gemeente gedaan. Omnibuzz neemt vervolgens de administratie over, zorgt voor een goede uitvoering van het vervoer en voert hier contract- en kwaliteitsbeheer op uit. Wij zorgen voor de ritaanname en controle op de routeplanning, factuurcontrole, klachtafhandeling, informatievoorziening, communicatie en rapportage. Tevens organiseren en faciliteren wij het bestuurlijk gremium, zodat besluitvorming over het leerlingenvervoer zorgvuldig kan plaatsvinden. Tenslotte stellen wij jaarlijks de begroting en jaarrekening op voor de verantwoording per gemeente, inclusief de accountantscontrole.

Ongeveer 900 leerlingen gaan van dit vervoer gebruikmaken en ongeveer 100 leerlingen gaan gebruikmaken van het gym- en zwemvervoer. Dit vervoer betreft geregeld vervoer met vaste routes en vraagt derhalve een totaal andere aansturing. Er zijn hiervoor investeringen nodig met betrekking tot ritbeheersoftware, klantsysteem, rapportagetools, boekhouding en MijnOmnibuzz. Deze investeringen worden op basis van inwoneraantal doorberekend aan de betreffende gemeenten.

De doelen, kernwaarden en missie van Omnibuzz zijn niet doelgroepgebonden en gelden voor alle vervoersvormen waarvan de gemeenten de uitvoering opdragen aan Omnibuzz. Hiervoor verwijzen wij naar het hoofdstuk ‘Over Omnibuzz’.

Voor een aantal ontwikkelingen, zoals het personeelstekort en de duurzaamheidseisen zien wij mogelijkheden deze risico’s te mitigeren omdat onze expertise en ervaring beter benut kunnen worden als wij meerdere vervoersvormen gezamenlijk vanuit Omnibuzz kunnen aansturen. Bovendien vergroten wij door deze bundeling de kansen op realisatie van deze duurzaamheidsambities.

Het jaar 2024 staat in het teken van de aanbesteding en de voorbereiding op de implementatie van het leerlingenvervoer. In augustus 2024 starten wij met de daadwerkelijke uitvoering van dit vervoer. Dit vraagt voor deze periode dus

relatief veel van onze organisatie. Structureel vraagt leerlingenvervoer juist relatief weinig beleidsmatige advisering. Hiermee houden wij rekening in de verdeling van de kosten. Binnen twee jaar zullen wij deze verhoudingen samen evalueren. Het is denkbaar dat tijdens de looptijd van de contracten de behoefte aan advisering of beleidsontwikkeling op het leerlingenvervoer toeneemt. Voorlopig zijn de uitgangspunten voor onze advisering en beleidsondersteuning nog voornamelijk gericht op het vraagafhankelijk vervoer.

Bedrijfsvoering en verdeelsystematiek kosten

De basis voor de begrotingen van het leerlingenvervoer is de business case die aan de besluitvorming tot instroom ten grondslag ligt. Het kalenderjaar loopt niet gelijk met schooljaar, maar wij houden het boekjaar gelijk aan het kalenderjaar. Zo kunnen wij alle vervoersvormen in financiële stukken over dezelfde periode verantwoorden. De kern is dat de aanbesteding leerlingenvervoer en gym- en zwemvervoer (voor Roermond) gezamenlijk plaatsvindt en dat dit vervoer ook gezamenlijk verantwoord wordt. Nieuwe instroom van jeugdvervoer en dagbestedingsvervoer van deelnemende gemeenten blijft tussentijds mogelijk. Dit wordt dan separaat verantwoord.

De opstartkosten worden gefinancierd door de zes gemeenten die vanaf de start deelnemen. Bij eventuele instroom van nieuwe gemeenten worden de opstartkosten herverdeeld over alle deelnemende gemeenten. De (deels variabele) structurele kosten worden over dezelfde zes gemeenten verdeeld. Voor het leerlingenvervoer is geen klantbijdrage van toepassing; gemeenten financieren dit vervoer volledig zelf. Voor de interne bedrijfsvoering is het uitgangspunt dat de uitvoering van het leerlingenvervoer geen negatief effect heeft op de bestaande dienstverlening voor de 30 deelnemende Wmo-gemeenten. De uitvoerende taken voor Wmo- en leerlingenvervoer zijn daarom apart van elkaar ingericht. Opstartkosten, zoals investeringen in automatisering, worden direct aan de gemeenten met leerlingenvervoer doorgerekend.

De overhead, die ongeveer 10% van de totale begroting bedraagt, is hierop een uitzondering. Deze kosten worden voor het Wmo- en leerlingenvervoer opgeteld en vervolgens via de vaste verdeelsleutel verdeeld.

Dat betekent dat er geen extra capaciteit wordt ingezet op de overhead. De achterliggende gedachte hiervoor is dat, zoals eerder benoemd, veel onderwerpen en thema's overkoepelend relevant zijn en veel ondersteunende/facilitaire taken, zoals huisvesting en management niet wezenlijk toenemen door het leerlingenvervoer. Zaken als compliance met allerlei wetten (zie de paragraaf over kruimelfuncties) of een wijziging van de GR hebben betrekking op de organisatie Omnibuzz als geheel, los van de vervoersvorm.

De ontschotting van verschillende vervoersvormen en een integrale benadering van het vervoer is bovendien een belangrijk aspect in de visie van Omnibuzz. De uitvoering van leerlingenvervoer kan hierin een belangrijke stap zijn, waarbij wij in de bedrijfsvoering geen harde splitsing tussen de vervoersvormen hanteren. Daarom is gekozen om een deel van de overheadkosten voor leerlingenvervoer intern door te belasten vanuit de Wmo. De kosten worden dus verrekend met de overhead van alle 30 deelnemende Wmo-gemeenten. Op die manier leidt het onderbrengen van het leerlingenvervoer tot een voordeel voor alle deelnemende gemeenten aan het Wmo-vervoer. Zodra andere gemeenten besluiten het leerlingenvervoer aan Omnibuzz op te dragen, zullen de kosten opnieuw verdeeld worden over de deelnemende gemeenten, waarbij naar verwachting schaalvoordelen optreden in de uitvoeringsorganisatie. Hier hebben alle gemeenten voordelen van. Hetzelfde geldt voor de aanbesteding.

Vervoerskosten

De vervoerskosten worden op basis van daadwerkelijk gebruik, middels een gewogen gemiddelde tarief vervoerders oftewel één gemeentelijk tarief, afgerekend met de gemeenten. Alle perceeltarieven samen leiden tot een gewogen gemiddeld tarief (prijs) voor de gemeenten waarbij per gemeente op basis van realisatie en toeslagen (hoeveelheid) wordt afgerekend. De gunning verwachten wij halverwege februari af te ronden. Na definitieve gunning kan dit tarief berekend worden.

3 De beleidsbegroting

3. De beleidsbegroting

3.1 Programma Omnibuzz-vervoer

Wat willen wij bereiken?

Omnibuzz heeft haar missie vertaald in enkele concrete doelstellingen. De doelstellingen zijn:

- Iedere doelgroep passend en tijdig vervoer bieden.
- Continu werken aan kwaliteitsverbetering.
- Het bevorderen van de zelfredzaamheid van de burger en het zo veel als mogelijk gebruikmaken van algemeen toegankelijke (voorliggende) voorzieningen.
- Vervoersuitgaven beheersbaar houden en vervoer blijven uitvoeren binnen de gemeentelijke begrotingen.
- Grip op de interne organisatie, ondanks de toenemende (wettelijke) verplichtingen.

Wat gaan wij hiervoor doen in het Collectief Vraagafhankelijk Vervoer?

Voor de deelnemende gemeenten staat het bieden van passend en tijdig vervoer voorop. Dat vervoer moet voor gemeenten en klanten betaalbaar blijven. Door samenwerking binnen Omnibuzz wordt efficiënt met de middelen omgegaan en ontwikkelen wij samen vernieuwingen op het gebied van beheersbaarheid. Door deze manier van (samen-)werken gaat financiële beheersbaarheid samen met kwaliteitsverbeteringen voor de klant. Samengevat zal Omnibuzz in 2025-2028 de volgende taken uitvoeren of ontwikkelen:

- Continue sturing op kwaliteitsafspraken middels contractbeheer en periodiek overleg met vervoerders.
- Uitvoeren van concrete onderzoeken op basis van de verschillende aspecten uit het onderzoeksrapport over de integratie tussen OV- en doelgroepenvervoer.
- Doorontwikkelen van de VEP om het gebruik van OV te optimaliseren.
- Doorontwikkelen mogelijkheden voor maatwerk naar aanleiding van de groeiende zorgbehoefte, met oog voor kwaliteit en binnen de beheersbaarheid en de realiteit in de vervoerssector (chauffeurstekorten).
- (Data gedreven) onderzoek naar klant- en vervoersontwikkeling en eventuele prognoses.
- Doorontwikkelen van concepten om een efficiënte planning en uitvoering te bevorderen, met specifieke aandacht voor piekspreiding.
- Doorontwikkeling MijnOmnibuzz dat het reizen gemakkelijker maakt en de efficiëntie van de bedrijfsvoering bevordert.
- Het organiseren en faciliteren van instroom van ander vervoer, indien wenselijk.
- Advisering en uitwerking voorstellen voor omzetting vervoerssysteem voor klanten en vervoerders van zones naar kilometers.
- Advisering en uitwerking van beheersmaatregelen op gemeenteniveau, indien wenselijk/noodzakelijk.
- Doorontwikkelen van informatie- en kennismanagement binnen de organisatie en uitwisseling hiervan met deelnemende gemeenten en andere externe partijen.
- Compliant zijn met geldende wet- en regelgeving, met speciale aandacht voor privacy en informatiebeveiliging, digitaal archief, digitale toegankelijkheid en openbaarheid.
- Structureel toetsen en controleren van de administratieve organisatie, bijsturing van resultaten en processen via grondige informatievoorziening, rapportages en risicomanagement binnen de planning & control cyclus.

Wat gaan wij hiervoor doen in het leerlingenvervoer?

Voor de deelnemende gemeenten staat het bieden van passend en tijdig vervoer voorop. Dat vervoer moet voor gemeenten en klanten betaalbaar blijven. Door samenwerking binnen Omnibuzz wordt efficiënt met de middelen omgegaan en ontwikkelen wij samen vernieuwingen op het gebied van beheersbaarheid. Door deze manier van (samen-)werken gaat financiële beheersbaarheid samen met kwaliteitsverbeteringen voor de klant. Samengevat zal Omnibuzz in 2025-2028 de volgende taken uitvoeren

of ontwikkelen:

- Continue sturing op kwaliteitsafspraken middels contractbeheer en periodiek overleg met vervoerders.
- Advisering en uitwerking van beheersmaatregelen op gemeenteniveau, indien wenselijk/noodzakelijk.
- Doorontwikkelen van informatie- en kennismanagement binnen de organisatie en uitwisseling hiervan met deelnemende gemeenten en andere externe partijen.
- Compliant zijn met geldende wet- en regelgeving, met speciale aandacht voor privacy en informatiebeveiliging, digitaal archief, digitale toegankelijkheid en openbaarheid.
- Structureel toetsen en controleren van de administratieve organisatie, bijsturing van resultaten en processen via grondige informatievoorziening, rapportages en risicomanagement binnen de planning & control cyclus.

Wat zijn de daarmee gepaard gaande programmakosten?

De programma-indeling voor Omnibuzz is weergegeven in tabel 'Begroting 2025'.

Tabel Begroting 2025

Programma Wmo-vervoer	Baten	Lasten	Saldo
4.3 Onderwijsbeleid en leerlingzaken	€ -	€ 5.276.718	€ 5.276.718
6.6 Maatwerkvoorzieningen (Wmo)	€ -	€ 25.350.700	€ 25.350.700
6.72c Jeugdhulp dagbesteding (GGZ)	€ -	€ 180.682	€ 180.682
Algemene dekkingsmiddelen			
0.5 Treasury	€ 75.000	€ 18.504	€ -56.496
4.3 Onderwijsbeleid en leerlingzaken	€ 5.276.718	€ -	€ -5.276.718
6.6 Maatwerkvoorzieningen (Wmo)	€ 25.344.204	€ -	€ -25.344.204
6.72c Jeugdhulp dagbesteding (GGZ)	€ 180.682	€ -	€ -180.682
Overhead			
0.4 Overhead Wmo	€ 2.963.414	€ 2.963.414	€ -
0.4 Overhead GGZ	€ 6.293	€ 6.293	€ -
0.4 Overhead LLV	€ 59.996	€ 59.996	€ -
Onvoorzien			
0.8 Overige baten en lasten	€ -	€ 50.000	€ 50.000
Structureel saldo van baten en lasten	€ 33.906.308	€ 33.906.308	€ -
Toevoegingen aan de reserves	€ -	€ -	€ -
Onttrekkingen aan de reserves	€ -	€ -	€ -
Algemene reserve	€ -	€ -	€ -
Bestemmingsreserve ICT	€ 6.125	€ -	€ -6.125
Incidenteel saldo van baten en lasten	€ 6.125	€ -	€ -6.125
Structureel en reëel evenwicht	€ 33.912.433	€ 33.906.308	€ -6.125

Voor de verdeling van baten en lasten naar taakvelden is aansluiting gezocht bij hetgeen het BBV hieromtrent voorschrijft (IV3). Uitgangspunt is dat baten en lasten zoveel mogelijk direct worden toegerekend aan de betreffende taken/activiteiten.

Alle bedrijfskosten die direct verbonden zijn aan taken, activiteiten, en producten die gericht zijn op de externe klant, moeten in de betreffende taakvelden worden geregistreerd.

Voor de splitsing van de structurele en incidentele baten en lasten en het daarbij behorend structureel evenwicht wordt verwezen naar de tabel 'Rekening per programma'.

Omnibuzz kent slechts een beperkt aantal taakvelden. Onder het taakveld 'Overhead' zijn, conform de 'Notitie overhead' in het kader van het BBV, alle kosten opgenomen die betrekking hebben op sturing en ondersteuning van het primaire proces.

Tot de kosten van overhead worden in ieder geval de volgende zaken gerekend:

- Financiën, toezicht en controle gericht op de eigen organisatie.
- Personeel en organisatie.
- Inkoop (inclusief aanbesteding en contractmanagement).
- In- en externe communicatie met uitzondering van klantcommunicatie.
- Juridische zaken.
- Bestuurszaken en -ondersteuning.
- Informatievoorziening en automatisering.
- Facilitaire zaken en huisvesting.
- Documentaire informatievoorziening.
- Managementondersteuning van het primaire proces.
- Leidinggevenden primair proces (hiërarchisch).

Onder 0.5 'Treasury' zijn de rente- en bankkosten opgenomen. Voor de begroting 2025 bestaat dit bedrag zowel uit renteopbrengsten als bankkosten. Op basis van het gestegen rentetarief verwachten wij renteopbrengsten van € 75.000,- voor 2025. Met kosten van eventuele externe financiering is geen rekening gehouden.

De kosten die direct toe te rekenen zijn aan het Wmo-doelgroepenvervoer zijn opgenomen onder het taakveld 6.6 'Maatwerkvoorzieningen (Wmo)'. Dit zijn de vervoerslasten en de lasten van de afdeling uitvoering (ritreservering), exclusief de lasten van de manager uitvoering, die conform definitie 'overhead' toegerekend wordt aan de overhead. Ook zijn hierin de lasten meegenomen van de afdeling klantenservice en de lasten gekoppeld aan klachtenmanagement, klanttevredenheid, de bonus-malus regeling en dergelijke. De hieronder opgenomen lasten bestaan wederom uit loonen beheerkosten.

Daarnaast nemen wij het GGZ-vervoer weer op in onze begroting. Dit doen wij onder taakveld 6.72c 'Jeugdhulp dagbesteding (GGZ)'. Hiermee zijn wij gedurende 2022 gestart voor de gemeente Roermond. Inmiddels verzorgen wij dit vervoer ook voor de gemeente Nederweert.

Tevens nemen wij vanaf dit jaar voor het eerst het leerlingenvervoer (LLV) op in onze meerjarenbegroting. Dit doen wij onder taakveld 4.3 'Onderwijs en leerlingenzaken'. Hiermee zullen wij vanaf augustus 2024 starten voor de gemeenten Echt-Susteren, Maasgouw, Nederweert, Roerdalen, Roermond en Weert.

Wij maken daarom ook wederom een splitsing in de overheadkosten tussen het Wmo-vervoer, het GGZ-vervoer en het LLV. Dit is terug te vinden in de tabel onder 0.4 'Overhead Wmo', 0.4 'Overhead GGZ' en 0.4 'Overhead LLV'. Er vindt ook een interne doorbelasting plaats van indirecte kosten en overheadskosten van het Wmo-vervoer naar het GGZ-vervoer en een interne doorbelasting van de overheadkosten van het Wmo-vervoer naar het LLV.

De baten voor taakveld 0.4 bestaan volledig uit gemeentelijke bijdragen. De baten voor taakvelden 4.3, 6.6 en 6.72c bestaan eveneens uit gemeentelijke bijdragen. De financiële uitgangspunten voor deze begroting staan vermeld paragraaf 4.1 'Financiële kaders' op pagina 34.

Beleidsindicatoren

Met de invoering van het vernieuwde 'Besluit begroting en verantwoording', ingaand voor begrotingen en programmaverantwoordingen vanaf 2017, dienen decentrale overheden de voor hun van toepassing zijnde beleidsindicatoren

op te nemen. Met deze beleidsindicatoren worden de effecten van het beleid toegelicht. In de tabel zijn de voor Omnibuzz van toepassing zijnde beleidsindicatoren opgenomen.

Indicator	2025	Eenheid	Bron
Formatie	0,053	fte per 1.000 inwoners	Eigen gegevens
Bezetting	0,053	fte per 1.000 inwoners	Eigen gegevens
Apparaatskosten	€ 2,75	kosten per inwoner	Eigen begroting
Externe inhuur	1,4%	kosten als % van totale loonsom	Eigen begroting
Overhead	8,9%	% van totale lasten	Eigen begroting

Op basis van de onder 'Overhead' opgenomen lasten bedraagt deze 8,9% van de totale lasten. Omnibuzz wil deze factor in de komende jaren van groei van activiteiten zo stabiel mogelijk te houden.

3.2 Paragrafen

In het kader van artikel 9 van het 'Besluit begroting en verantwoording' zijn de volgende paragrafen opgenomen:

- Weerstandsvermogen en risicomanagement.
- Financiering.
- Bedrijfsvoering.

Weerstandsvermogen en risicomanagement

Het weerstandsvermogen kan gedefinieerd worden als het vermogen dat nodig is om incidentele niet voorziene tegenvallers te kunnen opvangen. Het Ministerie van Binnenlandse Zaken schrijft in artikel 11 van het nieuwe 'Besluit begroting en verantwoording' het volgende voor:

Het weerstandsvermogen bestaat uit de relatie tussen:

- De weerstandscapaciteit, zijnde de middelen en mogelijkheden waarover de Gemeenschappelijke Regeling beschikt of kan beschikken om niet begrote kosten te dekken.
- Alle risico's waarvoor geen maatregelen zijn getroffen en die van materiële betekenis kunnen zijn in relatie tot de financiële positie.

De weerstandsratio is een verhoudingsgetal, tussen de beschikbare weerstandscapaciteit en het op basis van de risicoanalyse bepaalde benodigde weerstandsvermogen.

Onderstaand wordt de weerstandsratio aangegeven als een directe confrontatie tussen de benodigde weerstandscapaciteit

en de risico's. Als onverhoopt veel risico's optreden, kan dit betekenen dat de deelnemende gemeenten rekening moeten houden met aanvullende bijdragen om tekorten en risico's te dekken.

Algemene reserve	Benodigde weerstandscapaciteit totaal risico	Weerstandsratio
€ 900.000	€ 760.000	1,18

De minimale omvang van de algemene reserve is op 20 december 2023 vastgesteld op € 550.000,-. Met dit minimum wordt met name het risico dat een van de vervoerders (taxibedrijven) failliet gaat afgedekt, alsmede de risico's van digitale dreigingen. Daarnaast biedt dit minimum voldoende dekking voor de financiering van eventuele investeringen.

Risicomanagement

Het beleid van Omnibuzz is zodanig ingericht dat minimaal één keer per 5 jaar de nota 'Reserves, voorzieningen en risicomanagement' geactualiseerd dient te worden. Medio 2023 is de nota 'Reserves, voorzieningen en risicomanagement' geactualiseerd en op 20 december 2023 is deze vastgesteld door het algemeen bestuur. Bij deze actualisatie is ook de inventarisatie van de belangrijkste risico's waarmee Omnibuzz kan worden geconfronteerd geactualiseerd.

Op basis van deze risico-inventarisatie en de bijbehorende beheersmaatregelen is een inschatting gemaakt van de financiële impact en de kans dat de risico's zich voordoen. Dit vormt de basis voor het bepalen van het weerstandvermogen.

De belangrijkste geïdentificeerde risico's zijn:

Risico's	Politiek	Strategisch	Proces	Personeel	ICT	Financieel	Kwaliteit
Economische kwetsbaarheid taxibedrijven		✔					
Gebrek aan kennis omtrent nieuw doelgroepenvervoer			✔	✔			✔
Afhankelijkheid leveranciers ICT							
Digitale dreigingen					✔		
Continuiteit risico tgv serverbeheer					✔		

Rekening houdende met de beheersmaatregelen die beschikbaar zijn om deze risico's te mitigeren en de mate waarin de risico's reeds in de eerdere begroting zijn doorgerekend, wordt de maximale impact geschat op € 760.000,-.

Risicomanagement is een belangrijk onderdeel van de planning & control cyclus binnen Omnibuzz. In dit kader wordt regelmatig getoetst of de aanwezige weerstandscapaciteit afdoende is om de risico's waarmee Omnibuzz geconfronteerd wordt af te dekken. Een overzicht van de kernrisico's is opgenomen in de bijlagen vanaf pagina 54. De vaststelling is geldend totdat de nota 'Reserves, voorzieningen en risicomanagement' opnieuw zal worden geactualiseerd.

In de vergadering van het algemeen bestuur d.d. 7 juli 2021 is, naar aanleiding van de bestemming van het resultaat over 2020, besloten om € 368.000,- toe te voegen aan de algemene reserve. Hiermee is de algemene reserve ultimo 2021

uitgekomen op € 900.000,-. Het saldo biedt ruimte om tot aan het minimum actief gelden in te zetten voor afdekking van benoemde scenario's, dekking van eventuele tekorten en financiering van investeringen.

Geprognosticeerde balans 2025

Activa	31-dec-2024 €	31-dec-2025 €	Passiva	31-dec-2024 €	31-dec-2025 €
Vaste activa			Vaste passiva		
Materiële vaste activa:			Algemene reserve	900.000	900.000
Investeringen met een economisch nut	283.668	251.451	Egalisatiereserve	-	-
			Bestemmingsreserve	24.500	18.375
Financiële vaste activa	-	-	Resultaat voor bestemming Wmo	-	-
			Resultaat voor bestemming GGZ	-	-
Totaal vaste activa	283.668	251.451	Totaal vaste passiva	924.500	918.375
Vlottende activa			Vlottende passiva		
Uitzettingen met een rentetypische looptijd korter dan één jaar:			Netto-vlottende schulden:		
Uitzettingen in Rijks schatkist met een rentetypische looptijd korter dan één jaar	5.349.686	4.779.298	Overige schulden	1.538.791	1.779.302
			Overlopende passiva:		
Overige vorderingen	316.921	351.512	Te betalen verplichtingen	347.308	412.365
Liquide middelen	353.562	404.138	Voorschotbedragen:		
Overlopende activa	195.962	249.055	Overige Nederlandse overheidslichamen	3.689.198	2.925.412
Totaal vlottende activa	6.216.131	5.784.003	Totaal vlottende passiva	5.575.298	5.117.079
Totaal generaal	6.499.798	6.035.454	Totaal generaal	6.499.798	6.035.454

De balansposten ' Vlottende activa' en 'Vlottende passiva' zijn voor 2025 begroot door het gewogen gemiddelde van de afgelopen drie jaren te nemen (incidentele posten buiten beschouwing gelaten) of, waar mogelijk, een zo accuraat mogelijke inschatting van de balanspost te maken.

Het eigen vermogen is begroot door een zo goed mogelijke inschatting te geven van de reserves en voorzieningen op basis van de nu bekende risico's. Hierbij is rekening gehouden met de nieuwe nota 'Reserves, voorzieningen en risicomanagement' die in 2023 is vastgesteld door het algemeen bestuur, alsmede met de huidige weerstandscapaciteit.

Kengetallen

In het kader van artikel 11 van het 'Besluit begroting en verantwoording' zijn de volgende kengetallen opgenomen:

- Netto schuldquote.
- Solvabiliteitsratio.
- Structurele exploitatieruimte.
- Grondexploitatie.
- Belastingcapaciteit.

Kengetallen drukken de verhouding uit tussen bepaalde onderdelen van de begroting en kunnen helpen bij de beoordeling van de financiële positie. Onderstaand volgt een korte toelichting op de voorgeschreven kengetallen:

- De netto schuldquote geeft inzicht in het niveau van de schuldenlast ten opzichte van de eigen middelen.
- De solvabiliteitsratio geeft inzicht in de mate waarin aan de financiële verplichtingen kan worden voldaan.
- De structurele exploitatieruimte is van belang om te kunnen beoordelen welke structurele ruimte er is om de eigen lasten te kunnen dragen of welke structurele stijging van de baten of daling van de lasten daarvoor nodig is.
- De grondexploitatie geeft weer hoe de waarde van de grond zich verhoudt tot de totale baten (niet van toepassing voor Omnibuzz).
- De belastingcapaciteit geeft inzicht in hoe de belastingdruk zich verhoudt ten opzichte van het landelijk gemiddelde (niet van toepassing op Omnibuzz).

De uitkomsten van deze vijf kengetallen worden voor het begrotingsjaar 2025 (t) en meerjarenperspectief 2026-2028 weergegeven in de volgende tabellen.

Tabel Begrotingsjaar 2025

Begroting jaar	Verloop van de kengetallen		
Kengetallen:	2023	2024-1	2025
Netto schuldquote	-9%	2%	2%
Netto schuldquote gecorrigeerd voor alle verstrekte leningen	-9%	2%	2%
Solvabiliteitsratio	40%	14%	15%
Structurele exploitatieruimte	7%	-0,04%	-0,02%
Grondexploitatie	nvt	nvt	nvt
Belastingcapaciteit	nvt	nvt	nvt

Tabel Begrotingsjaar 2026-2028

Begroting jaar	Verloop van de kengetallen		
Kengetallen:	2026	2027	2028
Netto schuldquote	2%	2%	2%
Netto schuldquote gecorrigeerd voor alle verstrekte leningen	2%	2%	2%
Solvabiliteitsratio	15%	15%	15%
Structurele exploitatieruimte	-0,02%	-0,02%	-0,02%
Grondexploitatie	nvt	nvt	nvt
Belastingcapaciteit	nvt	nvt	nvt

Voor 2025 (t) en meerjarenperspectief 2026-2028 is de geprognosticeerde balans 2024 en meerjarenraming of een gemiddelde van de afgelopen drie jaren als basis gebruikt om de kengetallen te berekenen. Voor 2023 (t-2) zijn de gerealiseerde cijfers uit de conceptjaarrekening gebruikt.

Voor 2024 zijn de cijfers uit de conceptbegroting overgenomen.

Omdat in 2023 de resultaatbestemming nog opgenomen is, ontstaat er een vertekend beeld, waardoor het verschil tussen de solvabiliteitsratio's van 2023 en de andere jaren groter lijkt dan het daadwerkelijk is. De solvabiliteitsratio van 2025 is 15%, hetgeen betekent dat voor 2025 (t) 15% van het totale vermogen uit eigen vermogen bestaat. Hoe hoger dit percentage, hoe beter.

De uitkomst van de netto schuldquote is 2%. Dit komt omdat Omnibuzz relatief weinig vreemd vermogen heeft aangetrokken.

De structurele exploitatieruimte bedraagt voor 2025 -0,02%. Voor 2025 zijn geen incidentele baten of lasten voorzien. Tekorten worden aangevuld en overschotten vloeien terug naar de gemeenten.

De kengetallen grondexploitatie en belastingcapaciteit zijn voor Omnibuzz niet van toepassing.

Financiering

Treasury

De financiering van Omnibuzz bestaat uit de bijdragen van de deelnemende gemeenten. Omdat inkomsten en uitgaven niet altijd synchroon lopen en verplichtingen zijn aangegaan om op bepaalde tijden kosten te betalen, bestaat de mogelijkheid om geld te lenen middels de bestaande kredietfaciliteit. De hieraan verbonden kosten worden opgenomen als kapitaallasten. Voor de begroting 2025 en meerjarenperspectief 2026-2028 zijn geen kosten begroot voor kredietfaciliteiten.

Vanuit de in 2018 gevormde bestemmingsreserve 'ICT' valt elke jaar het afschrijvingsdeel voor de in het jaar 2018 en 2019 geïnvesteerde activa vrij ter financiering van de afschrijvingslasten. In de begroting 2025 en het meerjarenperspectief 2026-2028 bedraagt dit afschrijvingsdeel € 6.125,- per jaar.

Kasgeldlimiet

De kasgeldlimiet geeft aan tot welk bedrag korte financiering mogelijk is. Onder korte financiering wordt in de Wet FIDO verstaan leningen met een rente typische looptijd korter dan één jaar. De kasgeldlimiet wordt bepaald als een percentage van het begrotingstotaal. Bij ministeriële regeling is dit percentage voor Omnibuzz vastgesteld op 8,2%. Concreet betekent dit dat de netto vlottende schuld per kwartaal de kasgeldlimiet niet mag overschrijden. Omnibuzz zal naar verwachting binnen de kasgeldlimiet blijven.

	(1) Vlottende schuld	(2) Vlottende middelen	(3) Netto vlottende schuld
Kwartaal 1	€ 5.460.743	€ 6.108.099	€ -647.356
Kwartaal 2	€ 5.346.188	€ 6.000.067	€ -653.879
Kwartaal 3	€ 5.231.633	€ 5.892.035	€ -660.401
Kwartaal 4	€ 5.117.079	€ 5.784.003	€ -666.924
(4) Gemiddelde van kwartalen	€ 5.288.911	€ 5.946.051	€ -657.140
(6) Ruimte onder kasgeldlimiet	€ -657.140		
(5) Berekening kasgeldlimiet			
(7) Omvang begroting per 1 januari 2024		€ 33.906.308	
(8) in procenten van de grondslag		8,2%	
(5) = (7) x (8) Kasgeldlimiet:		€ 2.780.317	
Ruimte (+) / overschrijding (-) (6) + (5)		€ 3.437.457	

De (verwachte) netto vlottende schuld per kwartaal is berekend door uit te gaan van de realisatie Q1 t/m Q4 2023 als basis voor de kasgeldlimiet 2024 en verder, alsmede de geprognosticeerde balans.

Renterisiconorm

De renterisiconorm is direct gerelateerd aan het budgettaire risico en heeft als doel het renterisico bij herfinanciering te beheersen. De renterisiconorm houdt in dat de jaarlijks verplichte aflossingen en renteherzieningen niet meer mogen bedragen dan 20% van het begrotingstotaal.

Schatkistbankieren

Schatkistbankieren houdt in dat overtollige publieke middelen worden aangehouden in de Nederlandse schatkist. Hierdoor zal de Nederlandse staat minder geld hoeven te lenen op de financiële markten en zal de staatsschuld dalen. Decentrale overheden zullen op de deposito's een rente vergoed krijgen die gelijk is aan de rentes die de Nederlandse staat betaalt bij leningen die ze op de markt aangaat. Voor decentrale overheden is het gevolg hiervan dat uitstaande beleggingen bij het vrijvallen niet kunnen worden herbelegd en naar de rekening courant gaan. Daar kunnen ze hoogstens als deposito worden weggezet tegen de dan geldende rente op Nederlandse staatsobligaties. Er is sprake van een drempelbedrag dat Omnibuzz buiten de schatkist mag aanhouden. Voor Omnibuzz is het drempelbedrag vastgesteld op € 1.000.000,-. Het feitelijke bedrag is voor Omnibuzz rond de € 500.000,-. Dit saldo wordt daarmee niet als overtollig beschouwd.

De Wet Houdbare Overheidsfinanciën (Wet HOF)

De Europese eisen en afspraken over reductie van het begrotingstekort en de staatsschuld vormen de basis van de Wet HOF. De middellange termijndoelstelling is het op termijn verkrijgen van begrotingsevenwicht in stappen van 0,5% bbp per jaar.

Omdat ook gemeenten, provincies, waterschappen en Gemeenschappelijke Regelingen bijdragen aan het begrotingstekort van de collectieve sector, bepaalt het wetsvoorstel dat niet alleen het Rijk maar ook de decentrale overheden zich moeten houden aan de doelstellingen uit het aangescherpte Stabiliteits- en Groeipact.

Het EMU-saldo volgt uit de tabel:

	Omschrijving	2024-1 Jaarrekening x € 1.000	2025 Begroting x € 1.000	2026 Begroting x € 1.000	2027 Begroting x € 1.000	2028 Begroting x € 1.000
		Huidig begrotingsjaar	Volgend begrotingsjaar	Volgend begrotingsjaar t+2	Volgend begrotingsjaar t+3	t+4
1	Exploitatiesaldo vóór toevoeging aan c.q. onttrekking uit reserves (zie BBV, artikel 17c)	0	0	0	0	0
2	Afschrijvingen ten laste van de exploitatie	50	50	49	37	37
3	Bruto dotaties aan de post voorzieningen ten laste van de exploitatie	0	0	0	0	0
4	Investeringen in (im)materiële vaste activa die op de balans worden geactiveerd	0	0	0	0	0
5	Baten uit bijdragen van andere overheden, de Europese Unie en overigen, die niet op de exploitatie zijn verantwoord en niet al in mindering zijn gebracht bij post 4	0	0	0	0	0
6	Desinvesteringen in (im)materiële vaste activa:					
	Baten uit desinvesteringen in (im)materiële vaste activa (tegen verkoopprijs), voor zover niet op exploitatie verantwoord	0	0	0	0	0
7	Aankoop van grond en de uitgaven aan bouw-, woonrijp maken e.d. (alleen transacties met derden die niet op de exploitatie staan)	0	0	0	0	0
8	Baten bouwgrondexploitatie:					
	Baten voorzover transacties niet op exploitatie verantwoord	0	0	0	0	0
9	Lasten op balanspost Voorzieningen voorzover deze transacties met derden betreffen	0	0	0	0	0
10	Lasten i.v.m. transacties met derden, die niet via de onder post 1 genoemde exploitatie lopen, maar rechtstreeks ten laste van de reserves (inclusief fondsen en dergelijke) worden gebracht en die nog niet vallen onder één van bovenstaande posten	0	0	0	0	0
11	Verkoop van effecten	0	0	0	0	0
a	Gaat u effecten verkopen? (ja/nee)	Nee	Nee	Nee	Nee	Nee
b	Zo ja, wat is bij verkoop de verwachte boekwinst op de exploitatie	0	0	0	0	0
	Berekend EMU-saldo	50	50	49	37	37

Het EMU-saldo wordt berekend door op het exploitatiesaldo de afschrijvingen, investeringen en mutaties van reserves te corrigeren. Omdat Omnibuzz kostenneutraal begroot, leiden eventuele investeringen in 2025 in materiële vaste activa tot een mutatie in het EMU-saldo. Tevens drukken de afschrijvingen op de exploitatie, die conform de financiële uitgangspunten niet gedekt worden door de algemene reserve. Per saldo wordt hierdoor voor 2025 een EMU-saldo ad € 50.000,- begroot.

Economische vooruitzichten

In 2023 stabiliseert de economie, met een bbp-groei van 0,8%. Daarna trekt de groei weer aan, ondersteund door het tijdelijke overheidsbeleid om de inkomens te compenseren voor de hoge energieprijzen. In 2024 groeit de economie naar verwachting met het trendmatige (potentiële) tempo (1,6%). De inflatie heeft dit jaar naar verwachting haar piek bereikt.

Bij de voorziene energieprijzen en overheidsmaatregelen volgt in de komende jaren een minder hoge prijsstijging. Vooral door de uitzonderlijke prijsstijging van energie in het afgelopen jaar komt de geraamde inflatie dit jaar uit op gemiddeld 11,5%. Daarna volgt een daling naar 4,9% in 2023 en 5,0% in 2024, het jaar waarin het energieprijsplafond stopt.

Daarnaast blijft de kerninflatie hoog door doorwerking van energie-inflatie naar de prijzen van andere goederen en diensten, de krappe arbeidsmarkt en de hoge bezettingsgraad van de economie.

De arbeidsmarkt blijft de gehele ramingsperiode uiterst krap. De groei van de werkgelegenheid zakt volgend jaar onder de groei van het arbeidsaanbod. Daardoor stijgt de geraamde werkloosheid van 3,6% dit jaar naar 4,2% in 2023, om vervolgens licht te dalen naar 4,0% in 2024. Door de krapte en de hoge inflatie nemen de loonstijgingen toe.

De COVID-19 crisis heeft de overheidsfinanciën niet doen ontsporen. Door de koopkrachtmaatregelen in het kader van de hoge energieprijzen, stijgt het begrotingstekort in 2023 naar 3,0% bbp. De schuldquote zakt volgend jaar net onder 50% bbp en daalt in 2024 verder naar 47,7% bbp. Dit komt vooral door het noemereffect van de hoge inflatie. De onzekerheid rond deze raming is groot. Zo zijn er de nodige financiële stabiliteitsrisco's.

Daarnaast is het niet uitgesloten dat de energie- en voedselprijzen langer hoog blijven. In een dergelijk scenario, waarin ook de wereldhandelsgroei afneemt, groeit het bbp in 2023 en 2024 met gemiddeld 0,8%-punt minder dan geraamd. Daarbij loopt de inflatie in 2024 op tot boven de 9%, ongeveer 4,5%-punt hoger dan in de raming. In een variant waarin het prijsplafond met een jaar zou worden verlengd, wordt de koopkracht van huishoudens langer ondersteund, maar verslechtert het begrotingstekort.

(Bron: DNB, Economische Ontwikkelingen en Vooruitzichten DNB - december 2023).

Bedrijfsvoering

Sturingsprincipes

Sinds de totstandkoming van de Gemeenschappelijke Regeling Omnibuzz, heeft Omnibuzz zich ontwikkeld tot een compacte en doelmatige organisatie. De organisatie is hierbij ingericht op basis van een aantal sturingsprincipes die behouden blijven.

Daarnaast vraagt de groei en ontwikkeling van de organisatie om een aantal nieuwe sturingsprincipes.

De volgende principes worden door Omnibuzz bij de keuzes omtrent inrichting van de werkorganisatie gehanteerd:

Kwaliteit en klantgerichtheid

Kwaliteit en klantgerichtheid staan voorop bij alle inrichtingsvraagstukken. Dit uit zich naar alle betrokkenen, van klanten tot vervoerders en van gemeenten tot de Provincie Limburg.

Professionaliteit

Omnibuzz organiseert haar werkorganisatie op een

professionele manier. Uitgangspunt hierbij is dat de organisatie-inrichting en -sturing faciliterend moeten zijn voor de medewerkers.

Doelmatigheid

De werkorganisatie wordt doelmatig ingericht. Dat wil zeggen dat binnen de geldende kwaliteitskaders en taakstelling een zo efficiënt mogelijke organisatie wordt ingericht.

Lerende organisatie

Omnibuzz is een organisatie in groei en in ontwikkeling. Dit betekent dat processen, systemen en werkwijzen voortdurend worden geoptimaliseerd. Omnibuzz stimuleert haar medewerkers bij te dragen aan het principe van een lerende organisatie.

Good governance

De organisatie wordt ingericht op basis van de principes van good governance en met inachtneming van de bepalingen van de wet 'Gemeenschappelijke Regelingen'.

Belastingdienst

In 2017 heeft de Belastingdienst Omnibuzz vrijgesteld van de vennootschapsbelasting op basis van de dienstverleningsovereenkomsten vrijstelling.

In 2018 heeft de Belastingdienst het standpunt ingenomen dat Omnibuzz btw in rekening dient te brengen over de gemeentelijke bijdrage (vervoer 9%, overige kosten 21%). Dit heeft tot gevolg gehad dat de fiscale afhandeling van het ondernemershandelen in het kader van de vervoersbeweging van Omnibuzz per 1 april 2019 is teruggevallen naar de individuele gemeenten.

Bestuurlijke structuur

De bestuurlijke structuur wordt gevormd door een algemeen bestuur en een dagelijks bestuur.

Het algemeen bestuur bestaat uit 30 leden met 38 stemmen. Het dagelijks bestuur wordt gevormd door een zevental leden:

- 4 leden vanuit Zuid-Limburg.
- 3 leden vanuit Noord- en Midden-Limburg.

De directeur van Omnibuzz legt verantwoording af aan het dagelijks bestuur en het algemeen bestuur.

In de nadere uitwerking van de verordeningen van dagelijks bestuur en algemeen bestuur, alsmede de organisatie- en directieverordening, is de relatie met het dagelijks bestuur en algemeen bestuur nader geregeld.

Structuur werkorganisatie

Omnibuzz staat onder aansturing van een éénhoofdige directie.

De directeur legt verantwoording af aan het bestuur en geeft leiding aan de werkorganisatie.

Binnen de werkorganisatie worden twee afdelingen onderscheiden die elk onder aansturing staan van een manager:

- Uitvoering, waaronder ritreservering en tactische regievoering.
- Bedrijfsvoering, waaronder ICT, financiële administratie, finance & control en klantenservice.

Naast deze afdelingen wordt een aantal staffuncties onderscheiden, die onder aansturing van de directeur vallen. De afdelingsmanagers vormen samen met de directeur het managementteam.

In de vergadering van het dagelijks bestuur op 13 november 2019 is ingestemd met de tweede evaluatie van het organisatieplan.

In het formatieplan is de benodigde bezetting per afdeling als volgt vastgelegd:

Afdeling uitvoering

De afdeling uitvoering kent de volgende verwachte bezetting:

Functie	Fte
Manager uitvoering	1,00
Teamleider ritreservering	3,00
Medewerkers ritreservering	22,45
Regiemedewerkers	4,45
Projectmedewerker uitvoering	0,80
Hoofd ritreservering	1,00
Afdeling uitvoering totaal	32,7

De totale verwachte bezetting van de afdeling uitvoering bedraagt maximaal 32,70 fte en blijft hiermee ongewijzigd ten opzichte van 2024.

Afdeling bedrijfsvoering

De afdeling bedrijfsvoering zal naar verwachting de volgende bezetting kennen in 2025:

Functie	Fte
Manager bedrijfsvoering	0,90
Teamleider financiële administratie	1,00
Financieel medewerkers A	3,00
Financieel medewerkers B	1,00
Teamleider klantenservice	1,00
Medewerker klantenservice	7,00
Medewerker applicatiebeheer	0,67
Medewerker ICT	0,67
Medewerker finance & control	0,80
Afdeling bedrijfsvoering totaal	16,04

De totale verwachte bezetting van de afdeling bedrijfsvoering bedraagt in 2025 16,04 fte en is hiermee ongewijzigd ten opzichte van vorig jaar.

Staffuncties

De staffuncties zien er naar verwachting als volgt uit:

Functie	Fte
Directeur	1,00
HR beleidsadviseur	0,80
HR assistent	0,50
Adviseur projecten	3,50
Secretariaat	1,39
Functionaris gegevensbescherming	0,10
Privacy officer	0,20
Communicatieadviseur	0,50
Coördinator klachtenafhandeling	1,00
Medewerker klachtenafhandeling	0,90
Medewerker databeheer en -analyse	0,60
Afdeling staf totaal	10,49

De verwachte bezetting van de staffuncties bedraagt in 2025 10,49 fte en blijft hiermee ongewijzigd ten opzichte van 2024.

Daarnaast wordt vanwege de aard van de werkzaamheden externe expertise ingekocht:

Functie	Fte
Projectleider	0,50

De totale structurele bezetting van Omnibuzz is 60,03 fte. Hierin is 0,30 fte opgenomen voor invulling van de OR-activiteiten.

Het verloop van de bezetting over de jaren is als volgt:

Afdeling	2024	2025	2026	2027	2028
Uitvoering	32,70	32,70	32,70	32,70	32,70
Bedrijfsvoering	16,04	16,04	16,04	16,04	16,04
Staf	10,49	10,49	10,49	10,49	10,49
OR	0,30	0,30	0,30	0,30	0,30
Externe expertise	0,50	0,50	0,50	0,50	0,50
Totaal	60,03	60,03	60,03	60,03	60,03





4 Financiële begroting

4. Financiële begroting

4.1 Financiële kaders

Aan de begroting 2025 ligt een aantal financiële uitgangspunten ten grondslag. Deze uitgangspunten vloeien deels voort uit eerdere besluiten die het bestuur heeft genomen, deels uit gemaakte contractuele afspraken en worden deels bepaald op basis van het financieel economisch beleid van Omnibuzz.

De financiële uitgangspunten voor de begroting 2025 en het MJP 2026 tot en met 2028 zijn vastgesteld door het algemeen bestuur op 20 december 2023 en hieronder weergegeven:

Onderstaand lichten wij deze toe:

1. 2023 is het eerste jaar sinds COVID-19 waarin er geen lockdowns of andere beperkende maatregelen zijn ingesteld. Daarnaast heeft de vervoersvraag zich gestabiliseerd ten opzichte van voorgaande jaren. We keren dan ook terug naar het oorspronkelijke uitgangspunt, waarin de gerealiseerde vervoerscijfers per gemeente in de periode twee jaar voorafgaand aan het jaar waarop de begroting betrekking heeft (T-2) als uitgangspunt worden genomen. Uitgangspunt is het daadwerkelijk verreden aantal ritten en kilometers per gemeente. Voor de begroting 2025 vormt het begrote vervoersvolume 2024 (gebaseerd op realisatie 2023) op gemeenteniveau het uitgangspunt.

2. Op de vervoerscijfers zoals genoemd bij 1) wordt een opslag van 2,5% toegepast om de toekomstige groei in de vervoersvraag binnen de begroting op te vangen.

3. De individuele gemeentes hebben de mogelijkheid om naar wens een additioneel opslagpercentage toe te passen om een hogere (of lagere) verwachte stijging van het vervoersvolume op gemeenteniveau (zie 2) op te vangen. Dit individueel opslagpercentage kan op maat worden ingerekend.

4. Vanwege de structureel lagere vervoersvraag zijn de aanvullende addendum afspraken met de vervoerders nog steeds van toepassing. Deze afspraken houden in dat de vervoerders gecompenseerd worden middels een staffel in het tarief voor het lagere vervoersvolume (40% - 90%) ten opzichte van de inschrijving bij de aanbesteding. Het vervoerstarief zal daarom worden verhoogd conform de contractueel overeengekomen staffel in het addendum met de vervoerders. De basis voor het toe te passen staffelpercentage bestaat uit het vervoersvolume genoemd onder 1) en de opslag genoemd onder 2).

5. Het vervoerstarief 2025 wordt geïndexeerd met de meest actuele NEA-index 2024 (3,4%). Voor het vervoerstarief wordt gerekend met het voorcalculatorisch tarief op basis van de afgegeven tarieven in de vervoerscontracten of de flexibele tarieven uit het addendum op de vervoerscontracten, verhoogd met de NEA-index die geldt voor 2024.

6. De gehanteerde vervoersprijs is de prijs zoals die voortvloeit uit de aanbesteding, het addendum op vervoerscontracten en de afspraken gemaakt in het kader van de afrekensystematiek. Het tarief voor 2025 wordt gebaseerd op het voorcalculatorisch tarief voor 2024. Dit tarief wordt verhoogd met de NEA-index.

7. Voor de salariskosten wordt een nieuwe inschatting gemaakt van de diverse kostencomponenten op basis van de meest actuele informatie. Indexatie van de salariscomponent gebeurt op basis van de beschikbare meest actuele cao-informatie, of inflatievolgende ontwikkeling op basis van de geschatte index (voor zover cao-informatie niet beschikbaar is). Voor 2025 en de hierop volgende jaren wordt gewerkt met een indexpercentage van 2%.

8. De overheadkosten 2025 zijn gebaseerd op een zo goed mogelijke nieuwe inschatting van de diverse kostencomponenten of inflatievolgende ontwikkeling op basis van

een geschatte index. Voor 2025 wordt gewerkt met een indexpercentage gebaseerd op de schatting uit de middellange termijnplanning CEP van het CPB, zijnde 2,8%.

9 Alle vervoerskosten worden conform uitgangspunt uit de notitie afrekensystematiek op basis van daadwerkelijk gebruik met de deelnemende gemeenten afgerekend.

10 De afrekensystematiek voor de indirecte vervoerskosten (zoals loonkosten ritreservering en klantenservice) gebeurt op basis van het aantal ritten. In de begroting zal het aantal ritten uit 2023 opgenomen worden. Bij de afrekening wordt het gerealiseerd aantal ritten 2025 e.v. als basis genomen.

11 De afrekensystematiek voor de overheadkosten conform 'Notitie overhead Commissie BBV/IV3' (bijvoorbeeld loonkosten staf en directie, facilitaire zaken) gebeurt op basis van het aantal inwoners (gebaseerd op CBS-gegevens peildatum 1-1-2024).

12 In de begroting 2025 wordt ervan uitgegaan dat de algemene reserve minimaal € 520.000,- bedraagt conform de vastgestelde 'Nota reserves, voorzieningen en risicomanagement'. Actualisatie van deze nota kan dit bedrag wijzigen (na goedkeuring door algemeen bestuur op 20 december 2023) naar € 550.000,-.

13 De overheadkosten een post onvoorzien opgenomen conform voorschrift BBV. Deze post wordt gesteld op € 50.000,-.

14 Alle bedragen zijn weergegeven exclusief btw.

Additionele uitgangspunten voor de meerjarenbegroting 2026-2028

15 Het vervoersvolume van de begroting 2025 geldt ook als uitgangspunt voor de jaren van de meerjarenbegroting. Er wordt daarbij uitgegaan van een nullijn. De vervoersvolumes zoals opgenomen in de begroting 2025 worden dus niet verhoogd.

16 Voor indexatie van de overheadkosten wordt gewerkt met een indexpercentage gebaseerd op de schatting uit de CEP middellange termijnplanning van het CPB. Voor 2026 bedraagt deze 2,7%. Voor 2027 en 2028 is dit 2,5%.

Additionele uitgangspunten GGZ-vervoer (alleen voor gemeenten waarvoor dit van toepassing is)

17 Verdeelsleutel GGZ-vervoer: overheadkosten worden verdeeld op basis van inwonersaantal, indirecte vervoerskosten op basis van aantal ritten en directe vervoerskosten op basis van kilometers.

18 Verdeelsleutel interne doorbelasting Wmo-vervoer naar GGZ-vervoer: overheadkosten worden doorbelast op basis van het aantal pashouders op 1 januari van het betreffende jaar. Indirecte vervoerskosten op basis van het aantal ritten.

19 Investeringskosten GGZ: deze worden op basis van inwoneraantal (peildatum 1 januari van het betreffende jaar) doorberekend aan de betreffende gemeenten.

Additionele uitgangspunten leerlingenvervoer (LLV) (alleen voor gemeenten waarvoor dit van toepassing is)

20 De investeringen worden op basis van inwoneraantal doorberekend aan de betreffende gemeenten.

21 Verdeelsleutel interne doorbelasting Wmo-vervoer - LLV: overhead op basis van geïndiceerde reiziger.

22 Verdeelsleutel gemeenten binnen LLV-vervoer: Kilometers voor vervoer, inwoners voor overheadkosten en ritten voor indirecte vervoerskosten.

23 Vervoerkosten middels gewogen gemiddelde tarief vervoerders: 1 gemeentelijk tarief. Alle perceeltarieven tezamen leiden tot een gewogen gemiddeld tarief (prijs) voor de gemeenten, waarbij per gemeente op basis van realisatie en toeslagen (hoeveelheid) wordt afgerekend.

Beleidsindicatoren

Indicator	2025	Eenheid	Bron
Formatie	0,053	fte per 1.000 inwoners	Eigen gegevens
Bezettting	0,053	fte per 1.000 inwoners	Eigen gegevens
Apparaatskosten	€ 2,75	kosten per inwoner	Eigen begroting
Externe inhuur	1,4%	kosten als % van totale loonsom	Eigen begroting
Overhead	8,9%	% van totale lasten	Eigen begroting

Voor een toelichting op de beleidsindicatoren wordt verwezen naar ‘Wat zijn de daarmee gepaard gaande programmakosten?’ op pagina 19.

4.2 Overzicht van baten en lasten per taakveld

Programma Wmo-vervoer	Baten	Lasten	Saldo
4.3 Onderwijsbeleid en leerlingzaken	€ -	€ 5.276.718	€ 5.276.718
6.6 Maatwerkvoorzieningen (Wmo)	€ -	€ 25.350.700	€ 25.350.700
6.72c Jeugdhulp dagbesteding (GGZ)	€ -	€ 180.682	€ 180.682
Algemene dekkingsmiddelen			
0.5 Treasury	€ 75.000	€ 18.504	€ -56.496
4.3 Onderwijsbeleid en leerlingzaken	€ 5.276.718	€ -	€ -5.276.718
6.6 Maatwerkvoorzieningen (Wmo)	€ 25.344.204	€ -	€ -25.344.204
6.72c Jeugdhulp dagbesteding (GGZ)	€ 180.682	€ -	€ -180.682
Overhead			
0.4 Overhead Wmo	€ 2.963.414	€ 2.963.414	€ -
0.4 Overhead GGZ	€ 6.293	€ 6.293	€ -
0.4 Overhead LLV	€ 59.996	€ 59.996	€ -
Onvoorzien			
0.8 Overige baten en lasten	€ -	€ 50.000	€ 50.000
Structureel saldo van baten en lasten	€ 33.906.308	€ 33.906.308	€ -
Toevoegingen aan de reserves	€ -	€ -	€ -
Onttrekkingen aan de reserves	€ -	€ -	€ -
Algemene reserve	€ -	€ -	€ -
Bestemmingsreserve ICT	€ 6.125	€ -	€ -6.125
Incidenteel saldo van baten en lasten	€ 6.125	€ -	€ -6.125
Structureel en reëel evenwicht	€ 33.912.433	€ 33.906.308	€ -6.125

Voor een toelichting op de baten en lasten per taakveld wordt verwezen naar ‘Wat zijn de daarmee gepaard gaande programmakosten?’ op pagina 19.

4.3 Toelichting op de baten en lasten (Wmo)

Vervoerskosten en baten (Wmo)

Het vervoersvolume 2025 is gebaseerd op de begrote kilometers, de toeslagen laag en hoog en de meereizend OV-er voor de periode 1 januari tot en met 31 december 2024, vermeerderd met een opslag van 2,5%.

Tabel Vervoersvolume 2025

Gemeente	Kilometers 2024-1	Opslag	Kilometers 2025 (incl. opslag)	Toeslagen km hoog (incl. opslag)	Toeslagen km laag (incl. opslag)	Meereizend OV-er (incl. opslag)	Ritten 2025
Beek	83.214	2,5%	85.294	2.561	21.077	504	10.683
Beekdaelen	249.190	2,5%	255.420	1.044	51.238	1.655	32.233
Beesel	59.867	2,5%	61.364	2.477	17.728	596	7.011
Bergen	57.763	2,5%	59.207	2.089	9.846	266	4.876
Brunssum	263.296	2,5%	269.878	3.484	77.083	1.863	38.320
Echt-Susteren	222.673	2,5%	228.240	7.820	57.663	1.813	27.248
Eijsden-Margraten	203.341	2,5%	208.425	2.779	59.213	1.244	27.696
Gennep	90.242	2,5%	92.498	5.904	21.072	742	13.650
Gulpen-Wittem	118.950	2,5%	121.924	8.504	33.863	1.046	14.187
Heerlen	677.756	2,5%	694.700	23.981	143.673	6.332	116.217
Horst aan de Maas	184.873	2,5%	189.495	3.248	43.126	716	20.695
Kerkrade	473.495	2,5%	485.333	20.959	117.262	5.332	82.819
Landgraaf	358.753	2,5%	367.722	16.580	90.999	2.523	60.058
Leudal	173.399	2,5%	177.734	2.284	41.965	738	17.821
Maasgouw	168.224	2,5%	172.429	4.200	38.229	1.142	18.268
Maastricht	898.167	2,5%	920.621	45.786	286.879	8.387	185.027
Meerssen	174.922	2,5%	179.295	10.536	39.894	1.407	24.098
Nederweert	58.269	2,5%	59.726	139	13.550	331	7.430
Peel en Maas	165.246	2,5%	169.377	5.258	44.936	1.078	16.946
Roerdalen	81.367	2,5%	83.401	2.617	18.378	672	9.800
Roermond	203.440	2,5%	208.526	705	45.617	1.713	39.786
Simpelveld	50.564	2,5%	51.828	927	7.316	545	6.748
Sittard-Geleen	734.269	2,5%	752.626	39.020	179.418	5.683	115.117
Stein	100.727	2,5%	103.245	3.630	26.381	810	13.841
Vaals	89.689	2,5%	91.931	549	25.450	518	9.776
Valkenburg aan de Geul	188.441	2,5%	193.152	8.450	60.450	954	24.506
Venlo	335.617	2,5%	344.008	17.780	77.305	3.689	67.395
Venray	156.475	2,5%	160.387	2.938	37.760	1.162	23.823
Voerendaal	61.871	2,5%	63.418	1.207	19.138	462	8.345
Weert	119.739	2,5%	122.733	3.563	36.967	918	25.344
Totaal	6.803.840		6.973.936	251.017	1.743.475	54.840	1.069.762

In de tabel ‘Vervoersvolume 2025’ zijn de aantallen vervoersvolumes, opslagpercentages, toeslagen laag en hoog en de meereizend OV-er, waarmee in deze begroting wordt gerekend, weergegeven. Deze vormt dan ook de basis voor de tabellen die op de volgende pagina’s staan.

Basis voor de vervoerskosten zijn het opstarttarief en het geïndexeerd kilometertarief. Het voorcalculatorisch opstarttarief 2025 is vastgesteld op € 5,68 (afgerond) en het nacalculatorisch kilometertarief 2025 is € 1,97 (afgerond). Beide tarieven worden jaarlijks met 3,4% geïndexeerd, conform de uitgangspuntennotitie (4.1 ‘Financiële kaders’ op pagina 34). De tarieven worden vermenigvuldigd met het vervoersvolume uit ‘Tabel Vervoersvolume 2025’ op pagina 37.







Tabel Vervoerskosten 2025

Gemeente	Kilometerkosten 2025	Toeslagen hoog	Toeslagen laag	Meereizend OV-er	Totaal excl. Flexibel tarief	Flexibel tarief	Totaal incl. Flexibel tarief
Beek	€ 228.403	€ 1.272	€ 4.145	€ 1.444	€ 235.264	€ 15.668	€ 250.932
Beekdaelen	€ 685.346	€ 519	€ 10.076	€ 4.746	€ 700.687	€ 46.664	€ 747.351
Beesel	€ 160.488	€ 1.230	€ 3.486	€ 1.709	€ 166.914	€ 11.116	€ 178.030
Bergen	€ 144.126	€ 1.038	€ 1.936	€ 762	€ 147.862	€ 9.847	€ 157.710
Brunssum	€ 748.352	€ 1.731	€ 15.158	€ 5.341	€ 770.582	€ 51.319	€ 821.901
Echt-Susteren	€ 603.591	€ 3.885	€ 11.339	€ 5.199	€ 624.014	€ 41.558	€ 665.572
Eijsden-Margraten	€ 567.167	€ 1.380	€ 11.644	€ 3.567	€ 583.758	€ 38.877	€ 622.635
Gennep	€ 259.423	€ 2.933	€ 4.144	€ 2.126	€ 268.626	€ 17.890	€ 286.516
Gulpen-Wittem	€ 320.339	€ 4.225	€ 6.659	€ 2.999	€ 334.222	€ 22.258	€ 356.480
Heerlen	€ 2.026.175	€ 11.914	€ 28.253	€ 18.152	€ 2.084.494	€ 138.822	€ 2.223.316
Horst aan de Maas	€ 490.179	€ 1.614	€ 8.481	€ 2.052	€ 502.325	€ 33.454	€ 535.778
Kerkrade	€ 1.424.770	€ 10.413	€ 23.060	€ 15.286	€ 1.473.528	€ 98.133	€ 1.571.662
Landgraaf	€ 1.064.221	€ 8.237	€ 17.895	€ 7.233	€ 1.097.586	€ 73.096	€ 1.170.682
Leudal	€ 450.724	€ 1.135	€ 8.252	€ 2.117	€ 462.228	€ 30.783	€ 493.011
Maasgouw	€ 442.836	€ 2.086	€ 7.518	€ 3.274	€ 455.714	€ 30.349	€ 486.063
Maastricht	€ 2.861.251	€ 22.746	€ 56.415	€ 24.046	€ 2.964.457	€ 197.425	€ 3.161.883
Meerssen	€ 489.448	€ 5.234	€ 7.845	€ 4.033	€ 506.560	€ 33.736	€ 540.296
Nederweert	€ 159.652	€ 69	€ 2.665	€ 950	€ 163.336	€ 10.878	€ 174.214
Peel en Maas	€ 429.321	€ 2.612	€ 8.837	€ 3.092	€ 443.862	€ 29.560	€ 473.422
Roerdalen	€ 219.669	€ 1.300	€ 3.614	€ 1.925	€ 226.508	€ 15.085	€ 241.593
Roermond	€ 636.027	€ 350	€ 8.971	€ 4.912	€ 650.260	€ 43.306	€ 693.565
Simpelveld	€ 140.246	€ 460	€ 1.439	€ 1.561	€ 143.706	€ 9.570	€ 153.277
Sittard-Geleen	€ 2.133.838	€ 19.385	€ 35.282	€ 16.292	€ 2.204.797	€ 146.834	€ 2.351.631
Stein	€ 281.638	€ 1.803	€ 5.188	€ 2.323	€ 290.953	€ 19.377	€ 310.329
Vaals	€ 236.302	€ 273	€ 5.005	€ 1.484	€ 243.063	€ 16.187	€ 259.251
Valkenburg aan de Geul	€ 519.016	€ 4.198	€ 11.888	€ 2.734	€ 537.835	€ 35.818	€ 573.654
Venlo	€ 1.059.256	€ 8.833	€ 15.202	€ 10.577	€ 1.093.868	€ 72.849	€ 1.166.717
Venray	€ 450.702	€ 1.460	€ 7.426	€ 3.332	€ 462.919	€ 30.829	€ 493.748
Voerendaal	€ 172.108	€ 600	€ 3.764	€ 1.324	€ 177.795	€ 11.841	€ 189.636
Weert	€ 385.291	€ 1.770	€ 7.270	€ 2.632	€ 396.963	€ 26.437	€ 423.400
Totaal	€ 19.789.904	€ 124.705	€ 342.854	€ 157.224	€ 20.414.688	€ 1.359.566	€ 21.774.255

Indirecte vervoerskosten

Alle kosten die verband houden met de uitvoering van vervoer binnen de organisatie Omnibuzz op basis van deze regeling worden gedragen door de gemeenten. Deze worden berekend op basis van het werkelijk aantal gemaakte ritten door de inwoners van de gemeenten. Het aantal ritten wordt achteraf op basis van het gerealiseerd aantal ritten van klanten van die gemeenten van het jaar waarop de kosten betrekking hebben vastgesteld. De verdeelsleutel van de indirecte vervoerskosten gebeurt op basis van het aantal ritten per gemeente. De indirecte vervoerskosten bestaan bijvoorbeeld uit de loonkosten van ritreservering en klantenservice.

Tabel Indirecte vervoerskosten 2025

Gemeente	Aantal ritten	Verhouding ritten	Totaal
Beek	10.683	1,00%	€ 35.151
Beekdaelen	32.233	3,01%	€ 106.058
Beesel	7.011	0,66%	€ 23.068
Bergen	4.876	0,46%	€ 16.046
Brunssum	38.320	3,58%	€ 126.088
Echt-Susteren	27.248	2,55%	€ 89.659
Eijsden-Margraten	27.696	2,59%	€ 91.132
Gennep	13.650	1,28%	€ 44.914
Gulpen-Wittem	14.187	1,33%	€ 46.681
Heerlen	116.217	10,86%	€ 382.400
Horst aan de Maas	20.695	1,93%	€ 68.096
Kerkrade	82.819	7,74%	€ 272.506
Landgraaf	60.058	5,61%	€ 197.615
Leudal	17.821	1,67%	€ 58.637
Maasgouw	18.268	1,71%	€ 60.110
Maastricht	185.027	17,30%	€ 608.813
Meerssen	24.098	2,25%	€ 79.293
Nederweert	7.430	0,69%	€ 24.449
Peel en Maas	16.946	1,58%	€ 55.758
Roerdalen	9.800	0,92%	€ 32.247
Roermond	39.786	3,72%	€ 130.911
Simpelveld	6.748	0,63%	€ 22.204
Sittard-Geleen	115.117	10,76%	€ 378.781
Stein	13.841	1,29%	€ 45.541
Vaals	9.776	0,91%	€ 32.166
Valkenburg aan de Geul	24.506	2,29%	€ 80.635
Venlo	67.395	6,30%	€ 221.756
Venray	23.823	2,23%	€ 78.387
Voerendaal	8.345	0,78%	€ 27.459
Weert	25.344	2,37%	€ 83.390
Totaal	1.069.762	100%	€ 3.519.950

Overheadkosten

De totale overheadkosten, conform de definities van de 'Notitie Overhead Commissie BBV/IV3 systematiek', worden naar rato van het aantal inwoners per gemeente op 1 januari van het jaar waarop die kosten betrekking hebben gedragen door de gemeenten. Het aantal inwoners wordt bepaald op basis van de cijfers van het CBS.

Overheadkosten bestaan onder andere uit de loonkosten directie, management en staf, automatisering en facilitaire kosten.

Tabel Overheadkosten 2025

Gemeente	Aantal inwoners	Verhouding inwoners	Totaal
Beek	16.215	1,44%	€ 43.429
Beekdaelen	35.896	3,19%	€ 96.142
Beesel	13.394	1,19%	€ 35.874
Bergen	13.154	1,17%	€ 35.231
Brunssum	27.770	2,47%	€ 74.378
Echt-Susteren	32.041	2,85%	€ 85.817
Eijsden-Margraten	26.034	2,31%	€ 69.728
Gennep	17.789	1,58%	€ 47.645
Gulpen-Wittem	14.054	1,25%	€ 37.641
Heerlen	87.461	7,77%	€ 234.251
Horst aan de Maas	43.917	3,90%	€ 117.625
Kerkrade	45.311	4,03%	€ 121.359
Landgraaf	37.112	3,30%	€ 99.399
Leudal	36.006	3,20%	€ 96.437
Maasgouw	24.406	2,17%	€ 65.368
Maastricht	125.285	11,14%	€ 335.557
Meerssen	18.576	1,65%	€ 49.753
Nederweert	17.492	1,55%	€ 46.850
Peel en Maas	45.534	4,05%	€ 121.956
Roerdalen	20.806	1,85%	€ 55.726
Roermond	60.743	5,40%	€ 162.691
Simpelveld	10.255	0,91%	€ 27.466
Sittard-Geleen	92.650	8,23%	€ 248.149
Stein	24.744	2,20%	€ 66.273
Vaals	10.121	0,90%	€ 27.108
Valkenburg aan de Geul	16.431	1,46%	€ 44.008
Venlo	103.789	9,22%	€ 277.983
Venray	44.662	3,97%	€ 119.620
Voerendaal	12.375	1,10%	€ 33.145
Weert	51.079	4,54%	€ 136.807
Totaal	1.125.102	100,00%	€ 3.013.414

In de begroting 2025 zijn de geactualiseerde inzichten met betrekking tot benodigde mensen en middelen verwerkt in de bedrijfsvoeringkosten. In paragraaf 4.3 ‘Analyse tweede begrotingswijziging 2023 ten opzichte van de eerste begrotingswijziging 2023 (Wmo)’ op pagina 42 zal een toelichting gegeven worden op de belangrijkste wijzigingen ten opzichte van de cijfers in het meerjarenplan 2025-2027.

Tabel Eindresultaat

Gemeente	2025	
Beek	€	329.513
Beekdaelen	€	949.551
Beesel	€	236.972
Bergen	€	208.986
Brunssum	€	1.022.366
Echt-Susteren	€	841.047
Eijsden-Margraten	€	783.495
Gennep	€	379.075
Gulpen-Wittem	€	440.803
Heerlen	€	2.839.967
Horst aan de Maas	€	721.499
Kerkrade	€	1.965.526
Landgraaf	€	1.467.696
Leudal	€	648.085
Maasgouw	€	611.541
Maastricht	€	4.106.252
Meerssen	€	669.342
Nederweert	€	245.512
Peel en Maas	€	651.136
Roerdalen	€	329.566
Roermond	€	987.167
Simpelveld	€	202.947
Sittard-Geleen	€	2.978.561
Stein	€	422.143
Vaals	€	318.524
Valkenburg aan de Geul	€	698.297
Venlo	€	1.666.456
Venray	€	691.755
Voerendaal	€	250.239
Weert	€	643.597
Totaal	€	28.307.618

De tabel geeft het resultaat weer van de totale kosten en baten voor de begroting 2025 omtrent het Wmo-gedeelte. Het geeft per gemeente inzicht in de bijdrage die van de betreffende gemeente voor het begrotingsjaar 2025 gevraagd wordt.

Eindresultaat IV3 2025

Tabel IV3

Gemeente	Verdeelsleutel	6.6 Maatwerkvoorzieningen (Wmo)	Programma Wmo-vervoer overige kosten (Overhead, Onvoorzien)	Eindresultaat begroting 2025
Beek	1,44%	€ 286.083	€ 43.395	€ 329.479
Beekdaelen	3,21%	€ 853.409	€ 96.724	€ 950.133
Beesel	1,20%	€ 201.098	€ 36.176	€ 237.274
Bergen	1,17%	€ 173.755	€ 35.288	€ 209.043
Brunssum	2,47%	€ 947.989	€ 74.447	€ 1.022.436
Echt-Susteren	2,85%	€ 755.230	€ 86.008	€ 841.239
Eijsden-Margraten	2,32%	€ 713.767	€ 69.901	€ 783.668
Gennep	1,59%	€ 331.430	€ 47.780	€ 379.210
Gulpen-Wittem	1,27%	€ 403.161	€ 38.207	€ 441.368
Heerlen	7,78%	€ 2.605.716	€ 234.305	€ 2.840.021
Horst aan de Maas	3,90%	€ 603.874	€ 117.415	€ 721.289
Kerkrade	4,07%	€ 1.844.168	€ 122.754	€ 1.966.922
Landgraaf	3,32%	€ 1.368.297	€ 100.046	€ 1.468.343
Leudal	3,23%	€ 551.648	€ 97.192	€ 648.841
Maasgouw	2,17%	€ 546.173	€ 65.372	€ 611.545
Maastricht	10,95%	€ 3.770.695	€ 329.862	€ 4.100.558
Meerssen	1,66%	€ 619.589	€ 50.031	€ 669.620
Nederweert	1,56%	€ 198.663	€ 47.075	€ 245.738
Peel en Maas	4,04%	€ 529.180	€ 121.805	€ 650.984
Roerdalen	1,85%	€ 273.840	€ 55.693	€ 329.534
Roermond	5,35%	€ 824.476	€ 161.297	€ 985.773
Simpelveld	0,93%	€ 175.481	€ 27.969	€ 203.450
Sittard-Geleen	8,23%	€ 2.730.412	€ 248.091	€ 2.978.502
Stein	2,21%	€ 355.870	€ 66.633	€ 422.503
Vaals	0,91%	€ 291.416	€ 27.445	€ 318.861
Valkenburg aan de Geul	1,47%	€ 654.289	€ 44.186	€ 698.475
Venlo	9,22%	€ 1.388.473	€ 277.940	€ 1.666.413
Venray	3,98%	€ 572.135	€ 120.056	€ 692.191
Voerendaal	1,11%	€ 217.095	€ 33.365	€ 250.460
Weert	4,54%	€ 506.790	€ 136.954	€ 643.744
Totaal	100%	€ 25.294.204	€ 3.013.414	€ 28.307.618

Bovenstaande tabel geeft het resultaat weer van de totale Wmo-kosten en -opbrengsten voor de begroting 2025. Het resulterende saldo per gemeente geeft inzicht in de bijdrage die van de betreffende gemeente voor het begrotingsjaar 2025 gevraagd wordt, uitgesplitst naar het programma Wmo-vervoer en het programma Wmo-vervoer overige kosten (Overhead, onvoorzien en treasury conform paragraaf 3.1.3 'Wat zijn de daarmee gepaard gaande programmakosten?' op pagina 17.

Vergelijking eindresultaat IV3

Tabel Vergelijking IV3

Gemeente	Eindresultaat begroting 2025	Eindresultaat MJP 2025-2027	Verschil	6.6 Maatwerkvoorzie-ningen (WMO)	Programma Wmo-vervoer overige kosten (Overhead, Onvoorzien)
Beek	€ 329.513	€ 372.873	€ -43.360	€ -44.247	€ 886
Beekdaelen	€ 949.551	€ 874.130	€ 75.421	€ 74.103	€ 1.318
Beesel	€ 236.972	€ 244.371	€ -7.399	€ -7.808	€ 409
Bergen	€ 208.986	€ 224.607	€ -15.621	€ -16.257	€ 636
Brunssum	€ 1.022.366	€ 980.038	€ 42.328	€ 40.935	€ 1.394
Echt-Susteren	€ 841.047	€ 888.156	€ -47.109	€ -48.608	€ 1.499
Eijsden-Margraten	€ 783.495	€ 641.861	€ 141.634	€ 140.434	€ 1.200
Gennep	€ 379.075	€ 477.927	€ -98.852	€ -99.656	€ 804
Gulpen-Wittem	€ 440.803	€ 435.353	€ 5.450	€ 5.264	€ 185
Heerlen	€ 2.839.967	€ 3.074.617	€ -234.650	€ -239.199	€ 4.549
Horst aan de Maas	€ 721.499	€ 763.539	€ -42.040	€ -44.557	€ 2.517
Kerkrade	€ 1.965.526	€ 1.984.022	€ -18.496	€ -19.512	€ 1.017
Landgraaf	€ 1.467.696	€ 1.476.973	€ -9.277	€ -10.595	€ 1.318
Leudal	€ 648.085	€ 767.695	€ -119.610	€ -120.764	€ 1.154
Maasgouw	€ 611.541	€ 680.056	€ -68.515	€ -69.796	€ 1.281
Maastricht	€ 4.106.252	€ 4.697.454	€ -591.202	€ -603.378	€ 12.176
Meerssen	€ 669.342	€ 768.149	€ -98.807	€ -99.512	€ 705
Nederweert	€ 245.512	€ 298.216	€ -52.704	€ -53.403	€ 700
Peel en Maas	€ 651.136	€ 757.076	€ -105.940	€ -108.484	€ 2.544
Roerdalen	€ 329.566	€ 395.092	€ -65.526	€ -66.653	€ 1.127
Roermond	€ 987.167	€ 1.224.519	€ -237.352	€ -241.915	€ 4.563
Simpelveld	€ 202.947	€ 237.257	€ -34.310	€ -34.356	€ 46
Sittard-Geleen	€ 2.978.561	€ 2.980.586	€ -2.025	€ -6.958	€ 4.933
Stein	€ 422.143	€ 472.649	€ -50.506	€ -51.455	€ 949
Vaals	€ 318.524	€ 296.481	€ 22.043	€ 21.840	€ 203
Valkenburg aan de Geul	€ 698.297	€ 591.476	€ 106.821	€ 106.131	€ 690
Venlo	€ 1.666.456	€ 2.118.268	€ -451.812	€ -457.316	€ 5.504
Venray	€ 691.755	€ 677.693	€ 14.062	€ 12.139	€ 1.923
Voerendaal	€ 250.239	€ 284.573	€ -34.334	€ -34.769	€ 436
Weert	€ 643.597	€ 709.138	€ -65.541	€ -68.085	€ 2.544
Totaal	€ 28.307.618	€ 30.394.845	€ -2.087.227	€ -2.146.437	€ 59.206

4.4 Analyse eerste begroting 2025 ten opzichte van het jaar 2025 uit de meerjarenbegroting 2025-2027

De gewijzigde uitgangspunten en inzichten die in deze eerste begrotingswijziging gehanteerd zijn, leiden tot een verandering in de te verwachten kosten en opbrengsten (vervoer, indirecte vervoerskosten en overheadkosten). Onderstaand worden deze verschillen per onderdeel geanalyseerd en verklaard.

Het totale resultaat is gedaald met € 2.087.227,– ten opzichte van het meerjarenperspectief 2025-2027. Dit totale resultaat bestaat uit onder andere uit een daling van het vervoersresultaat van € 2.362.695,–.

De daling van het vervoersresultaat is voor een klein deel te wijten aan de lagere NEA-index (3,4%) dan die gehanteerd in het meerjarenperspectief 2025-2027 (3,5%). Het grootste deel van deze daling is echter het gevolg van het hanteren van het oorspronkelijke uitgangspunt: voor begroting 2025 e.v. baseren wij het vervoersvolume weer op de verwachte realisatie van het voorgaande jaar (2024). In de eerdere begrotingen werd dit gebaseerd op de realisatie van 2019 in combinatie met een afslag. Door deze systematiek te hanteren, zal de begroting beter aansluiten op de actualiteit op gemeenteniveau. Tenslotte zorgt de opslag van 2,5% nog voor een stijging van dit resultaat, met dus een totale daling van € 2.362.695,– tot gevolg.

De overheadkosten stijgen per saldo met € 59.206,-.

Dit is onder andere. te verklaren door:

1. De loonstijging voor 2024, die in begroting 2024-1 verwerkt zit, bedraagt 5,08% op jaarbasis. Voor begroting 2024 was een stijging van 2% ingerekend. Deze stijging werkt ook door op de begroting 2025 e.v..
2. Het hanteren van een gemiddelde indexatie van 2,5% voor onze overheadkosten met uitzondering van de lonen voor de begroting 2024. Voor begroting 2024-1 is deze gemiddelde indexatie op basis van de prijsstijgingen bij onze leveranciers op zo'n 4,5% uitgekomen. Deze stijging werkt ook door op de begroting 2025 e.v. Daarnaast is ook de gehanteerde algemene indexatie voor 2025 hoger; 2,8% in plaats van de initieel gehanteerde 2,5%.
3. Een revisie van de kosten; kosten die eerder als overheadkosten verwerkt waren, zijn nu als indirecte vervoerskosten verwerkt, hetgeen leidt tot een daling van deze kosten (- € 75.000,-).
4. De verplichte evaluatie van de GR die eens per 4 jaar uitgevoerd dient te worden (+ € 35.000,-).
5. Het hybride werken waardoor wij een forse daling van de woon-werk vergoedingen (- € 18.000,-) verwachten. Hetzelfde geldt voor de kopieer- en printkosten (- € 3.500,-).
6. Het stijgen van de overheadkosten als gevolg van de aanstaande uitvoering van het leerlingenvervoer. Deze kosten worden echter gedekt door de interne doorbelastingen van overheadkosten van Wmo- naar leerlingenvervoer. Per saldo levert dit een daling op (- € 17.204,-).

De indirecte vervoerskosten stijgen per saldo met € 216.263,-.

Dit is onder andere te verklaren door:

1. Het inrekenen van een loonstijging van 2% voor begroting 2024. De loonstijging voor 2024, die in begroting 2024-1 verwerkt zit, bedraagt 5,08% op jaarbasis. Deze stijging werkt ook door op de begroting 2025 e.v..

2 Het hanteren van een gemiddelde indexatie gehanteerd van 2,5% voor onze indirecte vervoerskosten met uitzondering van de lonen voor de begroting 2024. Voor begroting 2024-1 is deze gemiddelde indexatie op basis van de prijsstijgingen bij onze leveranciers op zo'n 4,5% uitgekomen. Deze stijging werkt ook door op de begroting 2025 e.v.. Daarnaast is ook de gehanteerde algemene indexatie voor 2025 2,8% en daarmee hoger dan de initieel gehanteerde 2,5%.
3 Een revisie van de kosten; kosten die eerder als overheadkosten verwerkt waren, zijn nu als indirecte vervoerskosten verwerkt, hetgeen leidt tot een toename van deze kosten (+ € 75.000,-).
4 De doorontwikkeling en het beheer en onderhoud van MijnOmnibuzz (+ € 25.000,-).
5 Een stijging van de automatiseringskosten als gevolg van noodzakelijke systeemaanpassingen en onderhoud (+ € 10.000,-).
6 Een stijging van de portokosten (+ € 5.000,-).
7 Een toename van de verwachte renteopbrengsten (- € 70.000,-).
8 Een daling van de structurele SMS-kosten voor het gebruik van MijnOmnibuzz (- € 14.500,-).
9 De interne doorbelasting van Wmo- naar GGZ-vervoer van de indirecte vervoerskosten (- € 10.327,-).

4.5 Meerjarenraming 2026-2028

Beleidsindicatoren

Met de invoering van het 'Besluit begroting en verantwoording', ingaand voor begrotingen en programmaverantwoordingen dienen decentrale overheden de voor hun van toepassing zijnde beleidsindicatoren op te nemen. Met deze beleidsindicatoren worden de effecten van het beleid toegelicht. Hieronder zijn de voor Omnibuzz van toepassing zijnde beleidsindicatoren opgenomen.

Indicator	2026	2027	2028	Eenheid	Bron
Formatie	0,053	0,053	0,053	fte per 1.000 inwoners	Eigen gegevens
Bezettting	0,053	0,053	0,053	fte per 1.000 inwoners	Eigen gegevens
Apparaatskosten	€ 2,77	€ 2,83	€ 2,87	kosten per inwoner	Eigen begroting
Externe inhuur	0,5%	0,5%	0,5%	kosten als % van totale loonsom	Eigen begroting
Overhead	8,7%	8,7%	8,5%	% van totale lasten	Eigen begroting

Op basis van de onder 'Overhead' opgenomen lasten bedraagt de overhead voor de jaren 2026 tot en met 2028 gemiddeld 8,6% van de totale lasten. Door de toevoeging van het leerlingenvervoer nemen de totale (vervoers)lasten toe. In relatieve zin nemen de overheadkosten echter veel minder toe als gevolg van het leerlingenvervoer. Daardoor zien wij een afname van het overheadpercentage ten opzichte van voorgaande jaren. Omnibuzz streeft ernaar deze factor in de komende jaren van groei van activiteiten zo stabiel mogelijk te houden.

Overzicht baten en lasten per programma

Het meerjarenperspectief 2026-2028 is sluitend door de bijdrage van de deelnemende gemeenten.

Tabel Begroting 2026

Programma Wmo-vervoer	Baten	Lasten	Saldo
4.3 Onderwijsbeleid en leerlingzaken	€ -	€ 5.455.542	€ 5.455.542
6.6 Maatwerkvoorzieningen (Wmo)	€ -	€ 26.136.329	€ 26.136.329
6.72c Jeugdhulp dagbesteding (GGZ)	€ -	€ 186.753	€ 186.753
Algemene dekkingsmiddelen			
0.5 Treasury	€ 75.000	€ 19.004	€ -55.996
4.3 Onderwijsbeleid en leerlingzaken	€ 5.455.542	€ -	€ -5.455.542
6.6 Maatwerkvoorzieningen (Wmo)	€ 26.130.333	€ -	€ -26.130.333
6.72c Jeugdhulp dagbesteding (GGZ)	€ 186.753	€ -	€ -186.753
Overhead			
0.4 Overhead Wmo	€ 2.981.454	€ 2.981.454	€ -
0.4 Overhead GGZ	€ 6.463	€ 6.463	€ -
0.4 Overhead LLV	€ 59.996	€ 59.996	€ -
Onvoorzien			
0.8 Overige baten en lasten	€ -	€ 50.000	€ 50.000
Structureel saldo van baten en lasten	€ 34.895.541	€ 34.895.541	€ -
Toevoegingen aan de reserves	€ -	€ -	€ -
Onttrekkingen aan de reserves	€ -	€ -	€ -
Algemene reserve	€ -	€ -	€ -
Bestemmingsreserve ICT	€ 6.125	€ -	€ -6.125
Incidenteel saldo van baten en lasten	€ 6.125	€ -	€ -6.125
Structureel en reëel evenwicht	€ 34.901.666	€ 34.895.541	€ -6.125

Tabel Begroting 2027

Programma Wmo-vervoer	Baten	Lasten	Saldo
4.3 Onderwijsbeleid en leerlingzaken	€ -	€ 5.640.260	€ 5.640.260
6.6 Maatwerkvoorzieningen (Wmo)	€ -	€ 26.978.860	€ 26.978.860
6.72c Jeugdhulp dagbesteding (GGZ)	€ -	€ 193.007	€ 193.007
Algemene dekkingsmiddelen			
0.5 Treasury	€ 75.000	€ 19.479	€ -55.521
4.3 Onderwijsbeleid en leerlingzaken	€ 5.640.260	€ -	€ -5.640.260
6.6 Maatwerkvoorzieningen (Wmo)	€ 26.973.338	€ -	€ -26.973.338
6.72c Jeugdhulp dagbesteding (GGZ)	€ 193.007	€ -	€ -193.007
Overhead			
0.4 Overhead Wmo	€ 3.050.465	€ 3.050.465	€ -
0.4 Overhead GGZ	€ 6.625	€ 6.625	€ -
0.4 Overhead LLV	€ 63.156	€ 63.156	€ -
Onvoorzien			
0.8 Overige baten en lasten	€ -	€ 50.000	€ 50.000
Structureel saldo van baten en lasten	€ 36.001.851	€ 36.001.851	€ -
Toevoegingen aan de reserves	€ -	€ -	€ -
Onttrekkingen aan de reserves	€ -	€ -	€ -
Algemene reserve	€ -	€ -	€ -
Bestemmingsreserve ICT	€ 6.125	€ -	€ -6.125
Incidenteel saldo van baten en lasten	€ 6.125	€ -	€ -6.125
Structureel en reëel evenwicht	€ 36.007.976	€ 36.001.851	€ -6.125

Tabel Begroting 2028

Programma Wmo-vervoer	Baten	Lasten	Saldo
4.3 Onderwijsbeleid en leerlingzaken	€ -	€ 5.831.238	€ 5.831.238
6.6 Maatwerkvoorzieningen (Wmo)	€ -	€ 27.867.915	€ 27.867.915
6.72c Jeugdhulp dagbesteding (GGZ)	€ -	€ 199.471	€ 199.471
Algemene dekkingsmiddelen			
0.5 Treasury	€ 75.000	€ 19.966	€ -55.034
4.3 Onderwijsbeleid en leerlingzaken	€ 5.831.238	€ -	
6.6 Maatwerkvoorzieningen (Wmo)	€ 27.862.880	€ -	€ -27.862.880
6.72c Jeugdhulp dagbesteding (GGZ)	€ 199.471	€ -	€ -199.471
Overhead			
0.4 Overhead Wmo	€ 3.095.285	€ 3.095.285	€ -
0.4 Overhead GGZ	€ 6.791	€ 6.791	€ -
0.4 Overhead LLV	€ 64.735	€ 64.735	€ -
Onvoorzien			
0.8 Overige baten en lasten	€ -	€ 50.000	€ 50.000
Structureel saldo van baten en lasten	€ 37.135.401	€ 37.135.401	€ -
Toevoegingen aan de reserves	€ -	€ -	€ -
Onttrekkingen aan de reserves	€ -	€ -	€ -
Algemene reserve	€ -	€ -	€ -
Bestemmingsreserve ICT	€ 6.125	€ -	€ -6.125
Incidenteel saldo van baten en lasten	€ 6.125	€ -	€ -6.125
Structureel en reëel evenwicht	€ 37.141.526	€ 37.135.401	€ -6.125

Meerjarenbalans

Hieronder is de voor Omnibuzz van toepassing zijnde meerjarenbalans 2026-2028 opgenomen.

Activa	31-dec-2026 €	31-dec-2027 €	31-dec-2028 €	Passiva	31-dec-2026 €	31-dec-2027 €	31-dec-2028 €
Vaste activa				Vaste passiva			
Materiële vaste activa:				Algemene reserve	900.000	900.000	900.000
Investeringen met een economisch nut	224.247	200.605	176.964	Egalisatiereserve	-	-	-
				Bestemmingsreserve	12.250	6.125	-
Financiële vaste activa	-	-		Resultaat voor bestemming Wmo	-	-	-
				Resultaat voor bestemming GGZ	-	-	-
Totaal vaste activa	224.247	200.605	176.964	Totaal vaste passiva	912.250	906.125	900.000
Vlottende activa				Vlottende passiva			
Uitzettingen met een rentetypische looptijd korter dan één jaar:				Netto-vlottende schulden:			
Uitzettingen in Rijks schatkist met een rentetypische looptijd korter dan één jaar	4.669.163	4.932.716	4.793.725	Overige schulden	1.850.054	1.722.716	1.784.024
Overige vorderingen	359.000	342.478	350.997	Overlopende passiva:			
				Te betalen verplichtingen	422.134	393.936	409.478
Liquide middelen	441.952	399.884	415.325	Voorschotbedragen:			
Overlopende activa	224.964	223.327	232.448	Overige Nederlandse overheidslichamen	2.370.719	3.159.497	2.887.309
Totaal vlottende activa	5.695.079	5.898.404	5.792.495	Totaal vlottende passiva	5.007.076	5.192.885	5.069.459
Totaal generaal	5.919.326	6.099.010	5.969.459	Totaal generaal	5.919.326	6.099.010	5.969.459

Vervoerskosten en baten

Het vervoersvolume voor de jaren 2026 tot en met 2028 is gebaseerd op het begrote aantal kilometers voor de periode 1 januari tot en met 31 december 2025, inclusief toeslagen laag en hoog en de meereizende OV-er. De vervoerstarieven voor de jaren 2026 tot en met 2028 worden begroot door deze jaarlijks te indexeren met de meest recente NEA-index (3,4%).

Tabel Vervoersvolume 2026

Gemeente	Kilometers 2025	Opslag	Kilometers 2026 (incl. opslag)	Toeslagen km hoog (incl. opslag)	Toeslagen km laag (incl. opslag)	Meereizend OV-er (incl. opslag)	Ritten 2026
Beek	85.294	0%	85.294	2.561	21.077	504	10.683
Beekdaelen	255.420	0%	255.420	1.044	51.238	1.655	32.233
Beesel	61.364	0%	61.364	2.477	17.728	596	7.011
Bergen	59.207	0%	59.207	2.089	9.846	266	4.876
Brunssum	269.878	0%	269.878	3.484	77.083	1.863	38.320
Echt-Susteren	228.240	0%	228.240	7.820	57.663	1.813	27.248
Eijsden-Margraten	208.425	0%	208.425	2.779	59.213	1.244	27.696
Gennep	92.498	0%	92.498	5.904	21.072	742	13.650
Gulpen-Wittem	121.924	0%	121.924	8.504	33.863	1.046	14.187
Heerlen	694.700	0%	694.700	23.981	143.673	6.332	116.217
Horst aan de Maas	189.495	0%	189.495	3.248	43.126	716	20.695
Kerkrade	485.333	0%	485.333	20.959	117.262	5.332	82.819
Landgraaf	367.722	0%	367.722	16.580	90.999	2.523	60.058
Leudal	177.734	0%	177.734	2.284	41.965	738	17.821
Maasgouw	172.429	0%	172.429	4.200	38.229	1.142	18.268
Maastricht	920.621	0%	920.621	45.786	286.879	8.387	185.027
Meerssen	179.295	0%	179.295	10.536	39.894	1.407	24.098
Nederweert	59.726	0%	59.726	139	13.550	331	7.430
Peel en Maas	169.377	0%	169.377	5.258	44.936	1.078	16.946
Roerdalen	83.401	0%	83.401	2.617	18.378	672	9.800
Roermond	208.526	0%	208.526	705	45.617	1.713	39.786
Simpelveld	51.828	0%	51.828	927	7.316	545	6.748
Sittard-Geleen	752.626	0%	752.626	39.020	179.418	5.683	115.117
Stein	103.245	0%	103.245	3.630	26.381	810	13.841
Vaals	91.931	0%	91.931	549	25.450	518	9.776
Valkenburg aan de Geul	193.152	0%	193.152	8.450	60.450	954	24.506
Venlo	344.008	0%	344.008	17.780	77.305	3.689	67.395
Venray	160.387	0%	160.387	2.938	37.760	1.162	23.823
Voerendaal	63.418	0%	63.418	1.207	19.138	462	8.345
Weert	122.733	0%	122.733	3.563	36.967	918	25.344
Totaal	6.973.936		6.973.936	251.017	1.743.475	54.840	1.069.762

Tabel Vervoersvolume 2027

Gemeente	Kilometers 2026	Opslag	Kilometers 2027 (incl. opslag)	Toeslagen km hoog (incl. opslag)	Toeslagen km laag (incl. opslag)	Meereizend OV-er (incl. opslag)	Ritten 2027
Beek	85.294	0%	85.294	2.561	21.077	504	10.683
Beekdaelen	255.420	0%	255.420	1.044	51.238	1.655	32.233
Beesel	61.364	0%	61.364	2.477	17.728	596	7.011
Bergen	59.207	0%	59.207	2.089	9.846	266	4.876
Brunssum	269.878	0%	269.878	3.484	77.083	1.863	38.320
Echt-Susteren	228.240	0%	228.240	7.820	57.663	1.813	27.248
Eijsden-Margraten	208.425	0%	208.425	2.779	59.213	1.244	27.696
Gennep	92.498	0%	92.498	5.904	21.072	742	13.650
Gulpen-Wittem	121.924	0%	121.924	8.504	33.863	1.046	14.187
Heerlen	694.700	0%	694.700	23.981	143.673	6.332	116.217
Horst aan de Maas	189.495	0%	189.495	3.248	43.126	716	20.695
Kerkrade	485.333	0%	485.333	20.959	117.262	5.332	82.819
Landgraaf	367.722	0%	367.722	16.580	90.999	2.523	60.058
Leudal	177.734	0%	177.734	2.284	41.965	738	17.821
Maasgouw	172.429	0%	172.429	4.200	38.229	1.142	18.268
Maastricht	920.621	0%	920.621	45.786	286.879	8.387	185.027
Meerssen	179.295	0%	179.295	10.536	39.894	1.407	24.098
Nederweert	59.726	0%	59.726	139	13.550	331	7.430
Peel en Maas	169.377	0%	169.377	5.258	44.936	1.078	16.946
Roerdalen	83.401	0%	83.401	2.617	18.378	672	9.800
Roermond	208.526	0%	208.526	705	45.617	1.713	39.786
Simpelveld	51.828	0%	51.828	927	7.316	545	6.748
Sittard-Geleen	752.626	0%	752.626	39.020	179.418	5.683	115.117
Stein	103.245	0%	103.245	3.630	26.381	810	13.841
Vaals	91.931	0%	91.931	549	25.450	518	9.776
Valkenburg aan de Geul	193.152	0%	193.152	8.450	60.450	954	24.506
Venlo	344.008	0%	344.008	17.780	77.305	3.689	67.395
Venray	160.387	0%	160.387	2.938	37.760	1.162	23.823
Voerendaal	63.418	0%	63.418	1.207	19.138	462	8.345
Weert	122.733	0%	122.733	3.563	36.967	918	25.344
Totaal	6.973.936		6.973.936	251.017	1.743.475	54.840	1.069.762

Tabel Vervoersvolume 2028

Gemeente	Kilometers 2027	Opslag	Kilometers 2028 (incl. opslag)	Toeslagen km hoog (incl. opslag)	Toeslagen km laag (incl. opslag)	Meereizend OV-er (incl. opslag)	Ritten 2028
Beek	85.294	0%	85.294	2.561	21.077	504	10.683
Beekdaelen	255.420	0%	255.420	1.044	51.238	1.655	32.233
Beesel	61.364	0%	61.364	2.477	17.728	596	7.011
Bergen	59.207	0%	59.207	2.089	9.846	266	4.876
Brunssum	269.878	0%	269.878	3.484	77.083	1.863	38.320
Echt-Susteren	228.240	0%	228.240	7.820	57.663	1.813	27.248
Eijsden-Margraten	208.425	0%	208.425	2.779	59.213	1.244	27.696
Gennep	92.498	0%	92.498	5.904	21.072	742	13.650
Gulpen-Wittem	121.924	0%	121.924	8.504	33.863	1.046	14.187
Heerlen	694.700	0%	694.700	23.981	143.673	6.332	116.217
Horst aan de Maas	189.495	0%	189.495	3.248	43.126	716	20.695
Kerkrade	485.333	0%	485.333	20.959	117.262	5.332	82.819
Landgraaf	367.722	0%	367.722	16.580	90.999	2.523	60.058
Leudal	177.734	0%	177.734	2.284	41.965	738	17.821
Maasgouw	172.429	0%	172.429	4.200	38.229	1.142	18.268
Maastricht	920.621	0%	920.621	45.786	286.879	8.387	185.027
Meerssen	179.295	0%	179.295	10.536	39.894	1.407	24.098
Nederweert	59.726	0%	59.726	139	13.550	331	7.430
Peel en Maas	169.377	0%	169.377	5.258	44.936	1.078	16.946
Roerdalen	83.401	0%	83.401	2.617	18.378	672	9.800
Roermond	208.526	0%	208.526	705	45.617	1.713	39.786
Simpelveld	51.828	0%	51.828	927	7.316	545	6.748
Sittard-Geleen	752.626	0%	752.626	39.020	179.418	5.683	115.117
Stein	103.245	0%	103.245	3.630	26.381	810	13.841
Vaals	91.931	0%	91.931	549	25.450	518	9.776
Valkenburg aan de Geul	193.152	0%	193.152	8.450	60.450	954	24.506
Venlo	344.008	0%	344.008	17.780	77.305	3.689	67.395
Venray	160.387	0%	160.387	2.938	37.760	1.162	23.823
Voerendaal	63.418	0%	63.418	1.207	19.138	462	8.345
Weert	122.733	0%	122.733	3.563	36.967	918	25.344
Totaal	6.973.936		6.973.936	251.017	1.743.475	54.840	1.069.762

In bovenstaande tabel worden de reisvolumes waarmee gerekend is in deze meerjarenbegroting gepresenteerd. Deze tabellen vormt tevens de basis voor de volgende tabellen.

Tabel Vervoerskosten 2026

Gemeente	Kilometerkosten 2026	Toeslagen hoog	Toeslagen laag	Meereizend OV-er	Totaal excl. Flexibel tarief	Flexibel tarief	Totaal incl. Flexibel tarief
Beek	€ 236.337	€ 1.317	€ 4.290	€ 1.495	€ 243.438	€ 16.212	€ 259.650
Beekdaelen	€ 709.151	€ 537	€ 10.429	€ 4.912	€ 725.028	€ 48.285	€ 773.312
Beesel	€ 166.066	€ 1.273	€ 3.608	€ 1.769	€ 172.716	€ 11.502	€ 184.219
Bergen	€ 149.143	€ 1.074	€ 2.004	€ 789	€ 153.010	€ 10.190	€ 163.200
Brunssum	€ 774.326	€ 1.792	€ 15.689	€ 5.528	€ 797.335	€ 53.100	€ 850.435
Echt-Susteren	€ 624.562	€ 4.021	€ 11.736	€ 5.381	€ 645.700	€ 43.002	€ 688.702
Eijsden-Margraten	€ 586.860	€ 1.429	€ 12.052	€ 3.692	€ 604.033	€ 40.227	€ 644.259
Gennep	€ 268.425	€ 3.036	€ 4.289	€ 2.200	€ 277.950	€ 18.511	€ 296.461
Gulpen-Wittem	€ 331.470	€ 4.373	€ 6.892	€ 3.104	€ 345.839	€ 23.032	€ 368.871
Heerlen	€ 2.096.431	€ 12.331	€ 29.242	€ 18.788	€ 2.156.791	€ 143.636	€ 2.300.426
Horst aan de Maas	€ 507.217	€ 1.670	€ 8.778	€ 2.124	€ 519.789	€ 34.616	€ 554.405
Kerkrade	€ 1.474.167	€ 10.777	€ 23.867	€ 15.821	€ 1.524.631	€ 101.536	€ 1.626.167
Landgraaf	€ 1.101.128	€ 8.525	€ 18.521	€ 7.486	€ 1.135.660	€ 75.631	€ 1.211.291
Leudal	€ 466.398	€ 1.175	€ 8.541	€ 2.191	€ 478.305	€ 31.854	€ 510.158
Maasgouw	€ 458.232	€ 2.159	€ 7.781	€ 3.388	€ 471.560	€ 31.404	€ 502.965
Maastricht	€ 2.960.343	€ 23.543	€ 58.389	€ 24.887	€ 3.067.163	€ 204.263	€ 3.271.426
Meerssen	€ 506.442	€ 5.417	€ 8.120	€ 4.174	€ 524.153	€ 34.907	€ 559.060
Nederweert	€ 165.198	€ 71	€ 2.758	€ 984	€ 169.010	€ 11.256	€ 180.266
Peel en Maas	€ 444.251	€ 2.704	€ 9.146	€ 3.200	€ 459.301	€ 30.588	€ 489.889
Roerdalen	€ 227.302	€ 1.345	€ 3.740	€ 1.993	€ 234.380	€ 15.609	€ 249.989
Roermond	€ 658.062	€ 362	€ 9.285	€ 5.084	€ 672.793	€ 44.806	€ 717.599
Simpelveld	€ 145.116	€ 477	€ 1.489	€ 1.616	€ 148.698	€ 9.903	€ 158.600
Sittard-Geleen	€ 2.207.869	€ 20.063	€ 36.517	€ 16.862	€ 2.281.311	€ 151.928	€ 2.433.240
Stein	€ 291.417	€ 1.867	€ 5.369	€ 2.405	€ 301.057	€ 20.049	€ 321.107
Vaals	€ 244.517	€ 282	€ 5.180	€ 1.536	€ 251.515	€ 16.750	€ 268.265
Valkenburg aan de Geul	€ 537.042	€ 4.345	€ 12.304	€ 2.829	€ 556.520	€ 37.063	€ 593.583
Venlo	€ 1.095.947	€ 9.142	€ 15.734	€ 10.947	€ 1.131.771	€ 75.372	€ 1.207.143
Venray	€ 466.341	€ 1.511	€ 7.685	€ 3.449	€ 478.986	€ 31.899	€ 510.885
Voerendaal	€ 178.084	€ 621	€ 3.895	€ 1.370	€ 183.970	€ 12.252	€ 196.222
Weert	€ 398.633	€ 1.832	€ 7.524	€ 2.724	€ 410.713	€ 27.352	€ 438.065
Totaal	€ 20.476.475	€ 129.070	€ 354.854	€ 162.727	€ 21.123.127	€ 1.406.734	€ 22.529.861

Tabel Vervoerskosten 2027

Gemeente	Kilometerkosten 2027	Toeslagen hoog	Toeslagen laag	Meereizend OV-er	Totaal excl. Flexibel tarief	Flexibel tarief	Totaal incl. Flexibel tarief
Beek	€ 244.546	€ 1.363	€ 4.440	€ 1.547	€ 251.895	€ 16.775	€ 268.671
Beekdaelen	€ 733.782	€ 556	€ 10.794	€ 5.084	€ 750.214	€ 49.961	€ 800.176
Beesel	€ 171.837	€ 1.318	€ 3.734	€ 1.831	€ 178.720	€ 11.902	€ 190.622
Bergen	€ 154.334	€ 1.112	€ 2.074	€ 816	€ 158.337	€ 10.545	€ 168.881
Brunssum	€ 801.203	€ 1.854	€ 16.238	€ 5.722	€ 825.016	€ 54.943	€ 879.959
Echt-Susteren	€ 646.261	€ 4.162	€ 12.147	€ 5.569	€ 668.139	€ 44.496	€ 712.635
Eijsden-Margraten	€ 607.238	€ 1.479	€ 12.474	€ 3.821	€ 625.011	€ 41.623	€ 666.635
Gennep	€ 277.740	€ 3.142	€ 4.439	€ 2.277	€ 287.599	€ 19.153	€ 306.752
Gulpen-Wittem	€ 342.988	€ 4.526	€ 7.134	€ 3.213	€ 357.860	€ 23.832	€ 381.692
Heerlen	€ 2.169.123	€ 12.762	€ 30.266	€ 19.445	€ 2.231.596	€ 148.616	€ 2.380.212
Horst aan de Maas	€ 524.848	€ 1.729	€ 9.085	€ 2.198	€ 537.860	€ 35.819	€ 573.679
Kerkrade	€ 1.525.276	€ 11.154	€ 24.702	€ 16.375	€ 1.577.507	€ 105.056	€ 1.682.563
Landgraaf	€ 1.139.315	€ 8.824	€ 19.170	€ 7.748	€ 1.175.055	€ 78.254	€ 1.253.310
Leudal	€ 482.618	€ 1.216	€ 8.840	€ 2.267	€ 494.941	€ 32.961	€ 527.902
Maasgouw	€ 474.162	€ 2.235	€ 8.053	€ 3.507	€ 487.958	€ 32.496	€ 520.454
Maastricht	€ 3.062.869	€ 24.367	€ 60.433	€ 25.758	€ 3.173.427	€ 211.338	€ 3.384.765
Meerssen	€ 524.026	€ 5.607	€ 8.404	€ 4.320	€ 542.357	€ 36.119	€ 578.476
Nederweert	€ 170.936	€ 74	€ 2.854	€ 1.018	€ 174.882	€ 11.646	€ 186.529
Peel en Maas	€ 459.700	€ 2.798	€ 9.466	€ 3.312	€ 475.277	€ 31.652	€ 506.929
Roerdalen	€ 235.200	€ 1.393	€ 3.871	€ 2.063	€ 242.526	€ 16.151	€ 258.678
Roermond	€ 680.860	€ 375	€ 9.610	€ 5.262	€ 696.107	€ 46.358	€ 742.465
Simpelveld	€ 150.156	€ 493	€ 1.541	€ 1.672	€ 153.862	€ 10.247	€ 164.109
Sittard-Geleen	€ 2.284.468	€ 20.766	€ 37.795	€ 17.452	€ 2.360.481	€ 157.199	€ 2.517.680
Stein	€ 301.535	€ 1.932	€ 5.557	€ 2.489	€ 311.513	€ 20.746	€ 332.259
Vaals	€ 253.018	€ 292	€ 5.361	€ 1.590	€ 260.261	€ 17.332	€ 277.593
Valkenburg aan de Geul	€ 555.695	€ 4.497	€ 12.734	€ 2.929	€ 575.855	€ 38.350	€ 614.205
Venlo	€ 1.133.910	€ 9.462	€ 16.285	€ 11.331	€ 1.170.987	€ 77.983	€ 1.248.971
Venray	€ 482.523	€ 1.564	€ 7.954	€ 3.570	€ 495.611	€ 33.006	€ 528.617
Voerendaal	€ 184.268	€ 642	€ 4.032	€ 1.418	€ 190.360	€ 12.677	€ 203.038
Weert	€ 412.436	€ 1.896	€ 7.787	€ 2.819	€ 424.939	€ 28.299	€ 453.238
Totaal	€ 21.186.870	€ 133.587	€ 367.274	€ 168.423	€ 21.856.154	€ 1.455.538	€ 23.311.692

Tabel Vervoerskosten 2028

Gemeente	Kilometerkosten 2028	Toeslagen hoog	Toeslagen laag	Meereizend OV-er	Totaal excl. Flexibel tarief	Flexibel tarief	Totaal incl. Flexibel tarief
Beek	€ 253.040	€ 1.411	€ 4.595	€ 1.601	€ 260.647	€ 17.358	€ 278.005
Beekdaelen	€ 759.268	€ 575	€ 11.171	€ 5.262	€ 776.276	€ 51.697	€ 827.973
Beesel	€ 177.808	€ 1.364	€ 3.865	€ 1.895	€ 184.933	€ 12.316	€ 197.249
Bergen	€ 159.706	€ 1.151	€ 2.147	€ 845	€ 163.849	€ 10.912	€ 174.760
Brunssum	€ 829.012	€ 1.919	€ 16.806	€ 5.922	€ 853.659	€ 56.850	€ 910.509
Echt-Susteren	€ 668.715	€ 4.307	€ 12.572	€ 5.764	€ 691.359	€ 46.041	€ 737.400
Eijsden-Margraten	€ 628.323	€ 1.530	€ 12.910	€ 3.955	€ 646.718	€ 43.069	€ 689.787
Gennep	€ 287.378	€ 3.252	€ 4.594	€ 2.357	€ 297.582	€ 19.818	€ 317.399
Gulpen-Wittem	€ 354.907	€ 4.684	€ 7.383	€ 3.325	€ 370.299	€ 24.660	€ 394.959
Heerlen	€ 2.244.337	€ 13.209	€ 31.325	€ 20.126	€ 2.308.996	€ 153.769	€ 2.462.765
Horst aan de Maas	€ 543.092	€ 1.789	€ 9.403	€ 2.275	€ 556.559	€ 37.064	€ 593.624
Kerkrade	€ 1.578.158	€ 11.545	€ 25.567	€ 16.948	€ 1.632.217	€ 108.699	€ 1.740.916
Landgraaf	€ 1.178.826	€ 9.132	€ 19.840	€ 8.019	€ 1.215.818	€ 80.968	€ 1.296.786
Leudal	€ 499.401	€ 1.258	€ 9.150	€ 2.347	€ 512.156	€ 34.107	€ 546.263
Maasgouw	€ 490.647	€ 2.313	€ 8.335	€ 3.630	€ 504.925	€ 33.626	€ 538.551
Maastricht	€ 3.168.946	€ 25.219	€ 62.548	€ 26.660	€ 3.283.373	€ 218.658	€ 3.502.031
Meerssen	€ 542.220	€ 5.803	€ 8.698	€ 4.471	€ 561.193	€ 37.373	€ 598.566
Nederweert	€ 176.874	€ 76	€ 2.954	€ 1.054	€ 180.958	€ 12.051	€ 193.009
Peel en Maas	€ 475.687	€ 2.896	€ 9.797	€ 3.428	€ 491.809	€ 32.752	€ 524.561
Roerdalen	€ 243.372	€ 1.441	€ 4.007	€ 2.135	€ 250.955	€ 16.713	€ 267.668
Roermond	€ 704.449	€ 388	€ 9.946	€ 5.446	€ 720.229	€ 47.964	€ 768.193
Simpelveld	€ 155.370	€ 510	€ 1.595	€ 1.731	€ 159.207	€ 10.602	€ 169.809
Sittard-Geleen	€ 2.363.725	€ 21.492	€ 39.118	€ 18.063	€ 2.442.399	€ 162.653	€ 2.605.052
Stein	€ 312.005	€ 2.000	€ 5.752	€ 2.576	€ 322.332	€ 21.466	€ 343.798
Vaals	€ 261.814	€ 302	€ 5.549	€ 1.646	€ 269.311	€ 17.935	€ 287.245
Valkenburg aan de Geul	€ 574.996	€ 4.654	€ 13.180	€ 3.031	€ 595.861	€ 39.682	€ 635.543
Venlo	€ 1.173.187	€ 9.793	€ 16.855	€ 11.727	€ 1.211.563	€ 80.685	€ 1.292.247
Venray	€ 499.267	€ 1.618	€ 8.233	€ 3.695	€ 512.812	€ 34.151	€ 546.963
Voerendaal	€ 190.667	€ 665	€ 4.173	€ 1.468	€ 196.972	€ 13.117	€ 210.090
Weert	€ 426.717	€ 1.963	€ 8.060	€ 2.918	€ 439.658	€ 29.279	€ 468.937
Totaal	€ 21.921.914	€ 138.263	€ 380.129	€ 174.318	€ 22.614.624	€ 1.506.036	€ 24.120.659

Basis voor de vervoerskosten zijn de tarieven en de toeslagen zoals deze in de uitgangspunten voor de meerjarenbegroting 2026-2028 in paragraaf 4.1 ‘Financiële kaders’ op pagina 32 zijn toegelicht. Deze tarieven worden vermenigvuldigd met het vervoersvolume uit de tabellen ‘Vervoersvolume 2026 t/m 2028’ op de voorgaande pagina’s.

Indirecte vervoerskosten 2026-2028

Alle kosten verbandhoudende met de uitvoering van vervoer binnen de organisatie Omnibuzz op basis van deze regeling worden gedragen door de gemeenten, op basis van het werkelijk aantal gemaakte ritten door de inwoners van de gemeenten. Het aantal ritten wordt achteraf vastgesteld op basis van het gerealiseerd aantal ritten van klanten van die gemeenten van het jaar waarop de kosten betrekking hebben.

Voor een toelichting op de formatieve samenstelling van de afdeling uitvoering verwijzen wij naar de paragraaf ‘Structuur werkorganisatie’ op pagina 28.

Zoals toegelicht in hoofdstuk 2, wordt de planning niet door Omnibuzz zelf uitgevoerd. De planning van de ritten blijft minimaal tot 1 januari 2025 de verantwoordelijkheid van de vervoerders. De kosten van planning zijn nu nog inbegrepen in het vervoerstarief en dus niet inbegrepen in de indirecte vervoerskosten zoals weergegeven in de ‘Tabel Indirecte vervoerskosten 2026-2028’ op pagina 58.

Tabel Indirecte vervoerskosten 2026-2028

Gemeente	Verhouding ritten	2026	2027	2028
Beek	1,00%	€ 35.456	€ 36.067	€ 36.871
Beekdaelen	3,01%	€ 106.978	€ 108.821	€ 111.249
Beesel	0,66%	€ 23.268	€ 23.669	€ 24.197
Bergen	0,46%	€ 16.185	€ 16.464	€ 16.831
Brunssum	3,58%	€ 127.181	€ 129.373	€ 132.259
Echt-Susteren	2,55%	€ 90.436	€ 91.994	€ 94.047
Eijsden-Margraten	2,59%	€ 91.922	€ 93.506	€ 95.592
Gennep	1,28%	€ 45.304	€ 46.084	€ 47.112
Gulpen-Wittem	1,33%	€ 47.086	€ 47.897	€ 48.966
Heerlen	10,86%	€ 385.716	€ 392.362	€ 401.115
Horst aan de Maas	1,93%	€ 68.686	€ 69.870	€ 71.428
Kerkrade	7,74%	€ 274.869	€ 279.605	€ 285.843
Landgraaf	5,61%	€ 199.329	€ 202.763	€ 207.287
Leudal	1,67%	€ 59.145	€ 60.164	€ 61.507
Maasgouw	1,71%	€ 60.631	€ 61.676	€ 63.052
Maastricht	17,30%	€ 614.092	€ 624.673	€ 638.609
Meerssen	2,25%	€ 79.981	€ 81.359	€ 83.174
Nederweert	0,69%	€ 24.661	€ 25.086	€ 25.646
Peel en Maas	1,58%	€ 56.241	€ 57.210	€ 58.487
Roerdalen	0,92%	€ 32.527	€ 33.087	€ 33.825
Roermond	3,72%	€ 132.046	€ 134.321	€ 137.318
Simpelveld	0,63%	€ 22.396	€ 22.782	€ 23.291
Sittard-Geleen	10,76%	€ 382.065	€ 388.648	€ 397.319
Stein	1,29%	€ 45.936	€ 46.727	€ 47.770
Vaals	0,91%	€ 32.445	€ 33.004	€ 33.740
Valkenburg aan de Geul	2,29%	€ 81.335	€ 82.736	€ 84.582
Venlo	6,30%	€ 223.679	€ 227.533	€ 232.609
Venray	2,23%	€ 79.066	€ 80.429	€ 82.223
Voerendaal	0,78%	€ 27.697	€ 28.175	€ 28.803
Weert	2,37%	€ 84.114	€ 85.563	€ 87.472
Totaal	100%	€ 3.550.472	€ 3.611.646	€ 3.692.221

Overheadkosten

De totale overheadkosten, conform de definities van de 'Notitie Overhead Commissie BBV/IV3 systematiek', worden gedragen door de gemeenten, naar rato van het aantal inwoners per gemeente. Het aantal inwoners wordt bepaald op basis van de cijfers van het CBS.

Tabel Overheadkosten 2026-2028

Gemeente	Verhouding inwoners	2026	2027	2028
Beek	1,44%	€ 43.689	€ 44.684	€ 45.330
Beekdaelen	3,19%	€ 96.718	€ 98.919	€ 100.349
Beesel	1,19%	€ 36.089	€ 36.910	€ 37.444
Bergen	1,17%	€ 35.442	€ 36.249	€ 36.773
Brunssum	2,47%	€ 74.823	€ 76.526	€ 77.633
Echt-Susteren	2,85%	€ 86.331	€ 88.296	€ 89.572
Eijsden-Margraten	2,31%	€ 70.146	€ 71.742	€ 72.779
Gennep	1,58%	€ 47.930	€ 49.021	€ 49.730
Gulpen-Wittem	1,25%	€ 37.867	€ 38.729	€ 39.289
Heerlen	7,77%	€ 235.653	€ 241.018	€ 244.502
Horst aan de Maas	3,90%	€ 118.329	€ 121.023	€ 122.772
Kerkrade	4,03%	€ 122.085	€ 124.864	€ 126.669
Landgraaf	3,30%	€ 99.994	€ 102.270	€ 103.749
Leudal	3,20%	€ 97.014	€ 99.222	€ 100.657
Maasgouw	2,17%	€ 65.759	€ 67.256	€ 68.228
Maastricht	11,14%	€ 337.566	€ 345.250	€ 350.241
Meerssen	1,65%	€ 50.051	€ 51.190	€ 51.930
Nederweert	1,55%	€ 47.130	€ 48.203	€ 48.900
Peel en Maas	4,05%	€ 122.686	€ 125.479	€ 127.293
Roerdalen	1,85%	€ 56.059	€ 57.335	€ 58.164
Roermond	5,40%	€ 163.665	€ 167.391	€ 169.810
Simpelveld	0,91%	€ 27.631	€ 28.260	€ 28.668
Sittard-Geleen	8,23%	€ 249.634	€ 255.317	€ 259.008
Stein	2,20%	€ 66.670	€ 68.188	€ 69.173
Vaals	0,90%	€ 27.270	€ 27.891	€ 28.294
Valkenburg aan de Geul	1,46%	€ 44.271	€ 45.279	€ 45.934
Venlo	9,22%	€ 279.647	€ 286.013	€ 290.148
Venray	3,97%	€ 120.336	€ 123.076	€ 124.855
Voerendaal	1,10%	€ 33.343	€ 34.102	€ 34.595
Weert	4,54%	€ 137.626	€ 140.759	€ 142.794
Totaal	100%	€ 3.031.454	€ 3.100.465	€ 3.145.285

Eindresultaat 2026-2028

Gemeente	2026	2027	2028	Totaal
Beek	€ 338.795	€ 349.421	€ 360.206	€ 1.048.423
Beekdaelen	€ 977.008	€ 1.007.916	€ 1.039.571	€ 3.024.495
Beesel	€ 243.575	€ 251.201	€ 258.889	€ 753.666
Bergen	€ 214.826	€ 221.593	€ 228.364	€ 664.784
Brunssum	€ 1.052.439	€ 1.085.858	€ 1.120.401	€ 3.258.698
Echt-Susteren	€ 865.468	€ 892.925	€ 921.019	€ 2.679.413
Eijsden-Margraten	€ 806.327	€ 831.883	€ 858.158	€ 2.496.368
Gennep	€ 389.695	€ 401.857	€ 414.242	€ 1.205.794
Gulpen-Wittem	€ 453.824	€ 468.318	€ 483.214	€ 1.405.356
Heerlen	€ 2.921.795	€ 3.013.592	€ 3.108.383	€ 9.043.770
Horst aan de Maas	€ 741.420	€ 764.572	€ 787.824	€ 2.293.816
Kerkrade	€ 2.023.121	€ 2.087.033	€ 2.153.428	€ 6.263.582
Landgraaf	€ 1.510.614	€ 1.558.343	€ 1.607.821	€ 4.676.778
Leudal	€ 666.318	€ 687.289	€ 708.426	€ 2.062.033
Maasgouw	€ 629.355	€ 649.386	€ 669.831	€ 1.948.572
Maastricht	€ 4.223.083	€ 4.354.688	€ 4.490.881	€ 13.068.652
Meerssen	€ 689.091	€ 711.025	€ 733.670	€ 2.133.786
Nederweert	€ 252.057	€ 259.818	€ 267.555	€ 779.430
Peel en Maas	€ 668.816	€ 689.618	€ 710.340	€ 2.068.774
Roerdalen	€ 338.575	€ 349.100	€ 359.657	€ 1.047.333
Roermond	€ 1.013.310	€ 1.044.177	€ 1.075.322	€ 3.132.808
Simpelveld	€ 208.628	€ 215.151	€ 221.768	€ 645.547
Sittard-Geleen	€ 3.064.939	€ 3.161.646	€ 3.261.379	€ 9.487.964
Stein	€ 433.713	€ 447.174	€ 460.741	€ 1.341.627
Vaals	€ 327.980	€ 338.487	€ 349.279	€ 1.015.746
Valkenburg aan de Geul	€ 719.189	€ 742.220	€ 766.058	€ 2.227.467
Venlo	€ 1.710.469	€ 1.762.517	€ 1.815.004	€ 5.287.991
Venray	€ 710.288	€ 732.121	€ 754.042	€ 2.196.450
Voerendaal	€ 257.262	€ 265.314	€ 273.488	€ 796.064
Weert	€ 659.805	€ 679.560	€ 699.203	€ 2.038.568
Totaal	€ 29.111.786	€ 30.023.803	€ 30.958.165	€ 90.093.755

Eindresultaat IV3

Tabel Begroting 2026

Gemeente	Verdeelsleutel	6.6 Maatwerkvoorzieningen (Wmo)	Programma Wmo-vervoer overige kosten (Overhead, Onvoorzien)	Totaal 2026
Beek	1,44%	€ 295.106	€ 43.689	€ 338.795
Beekdaelen	3,19%	€ 880.290	€ 96.718	€ 977.008
Beesel	1,19%	€ 207.487	€ 36.089	€ 243.575
Bergen	1,17%	€ 179.385	€ 35.442	€ 214.826
Brunssum	2,47%	€ 977.616	€ 74.823	€ 1.052.439
Echt-Susteren	2,85%	€ 779.138	€ 86.331	€ 865.468
Eijsden-Margraten	2,31%	€ 736.181	€ 70.146	€ 806.327
Gennep	1,58%	€ 341.765	€ 47.930	€ 389.695
Gulpen-Wittem	1,25%	€ 415.957	€ 37.867	€ 453.824
Heerlen	7,77%	€ 2.686.142	€ 235.653	€ 2.921.795
Horst aan de Maas	3,90%	€ 623.091	€ 118.329	€ 741.420
Kerkrade	4,03%	€ 1.901.036	€ 122.085	€ 2.023.121
Landgraaf	3,30%	€ 1.410.620	€ 99.994	€ 1.510.614
Leudal	3,20%	€ 569.304	€ 97.014	€ 666.318
Maasgouw	2,17%	€ 563.596	€ 65.759	€ 629.355
Maastricht	11,14%	€ 3.885.518	€ 337.566	€ 4.223.083
Meerssen	1,65%	€ 639.041	€ 50.051	€ 689.091
Nederweert	1,55%	€ 204.927	€ 47.130	€ 252.057
Peel en Maas	4,05%	€ 546.130	€ 122.686	€ 668.816
Roerdalen	1,85%	€ 282.516	€ 56.059	€ 338.575
Roermond	5,40%	€ 849.645	€ 163.665	€ 1.013.310
Simpelveld	0,91%	€ 180.997	€ 27.631	€ 208.628
Sittard-Geleen	8,23%	€ 2.815.305	€ 249.634	€ 3.064.939
Stein	2,20%	€ 367.043	€ 66.670	€ 433.713
Vaals	0,90%	€ 300.710	€ 27.270	€ 327.980
Valkenburg aan de Geul	1,46%	€ 674.918	€ 44.271	€ 719.189
Venlo	9,22%	€ 1.430.822	€ 279.647	€ 1.710.469
Venray	3,97%	€ 589.951	€ 120.336	€ 710.288
Voerendaal	1,10%	€ 223.919	€ 33.343	€ 257.262
Weert	4,54%	€ 522.179	€ 137.626	€ 659.805
Totaal	100%	€ 26.080.333	**€ 3.031.454**	**€ 29.111.786**

Tabel Begroting 2027

Gemeente	Verdeelsleutel	6.6 Maatwerkvoorzieningen (Wmo)	Programma Wmo-vervoer overige kosten (Overhead, Onvoorzien)	Totaal 2027
Beek	1,44%	€ 304.737	€ 44.684	€ 349.421
Beekdaelen	3,19%	€ 908.997	€ 98.919	€ 1.007.916
Beesel	1,19%	€ 214.291	€ 36.910	€ 251.201
Bergen	1,17%	€ 185.345	€ 36.249	€ 221.593
Brunssum	2,47%	€ 1.009.332	€ 76.526	€ 1.085.858
Echt-Susteren	2,85%	€ 804.629	€ 88.296	€ 892.925
Eijsden-Margraten	2,31%	€ 760.140	€ 71.742	€ 831.883
Gennep	1,58%	€ 352.836	€ 49.021	€ 401.857
Gulpen-Wittem	1,25%	€ 429.590	€ 38.729	€ 468.318
Heerlen	7,77%	€ 2.772.574	€ 241.018	€ 3.013.592
Horst aan de Maas	3,90%	€ 643.549	€ 121.023	€ 764.572
Kerkrade	4,03%	€ 1.962.168	€ 124.864	€ 2.087.033
Landgraaf	3,30%	€ 1.456.073	€ 102.270	€ 1.558.343
Leudal	3,20%	€ 588.066	€ 99.222	€ 687.289
Maasgouw	2,17%	€ 582.130	€ 67.256	€ 649.386
Maastricht	11,14%	€ 4.009.438	€ 345.250	€ 4.354.688
Meerssen	1,65%	€ 659.834	€ 51.190	€ 711.025
Nederweert	1,55%	€ 211.615	€ 48.203	€ 259.818
Peel en Maas	4,05%	€ 564.139	€ 125.479	€ 689.618
Roerdalen	1,85%	€ 291.765	€ 57.335	€ 349.100
Roermond	5,40%	€ 876.786	€ 167.391	€ 1.044.177
Simpelveld	0,91%	€ 186.891	€ 28.260	€ 215.151
Sittard-Geleen	8,23%	€ 2.906.329	€ 255.317	€ 3.161.646
Stein	2,20%	€ 378.986	€ 68.188	€ 447.174
Vaals	0,90%	€ 310.597	€ 27.891	€ 338.487
Valkenburg aan de Geul	1,46%	€ 696.940	€ 45.279	€ 742.220
Venlo	9,22%	€ 1.476.504	€ 286.013	€ 1.762.517
Venray	3,97%	€ 609.045	€ 123.076	€ 732.121
Voerendaal	1,10%	€ 231.212	€ 34.102	€ 265.314
Weert	4,54%	€ 538.801	€ 140.759	€ 679.560
Totaal	**100%**	**€ 26.923.338**	**€ 3.100.465**	**€ 30.023.803**

Tabel Begroting 2028

Gemeente	Verdeelsleutel	6.6 Maatwerkvoorzieningen (Wmo)	Programma Wmo-vervoer overige kosten (Overhead, Onvoorzien)	Totaal 2028
Beek	1,44%	€ 314.876	€ 45.330	€ 360.206
Beekdaelen	3,19%	€ 939.222	€ 100.349	€ 1.039.571
Beesel	1,19%	€ 221.446	€ 37.444	€ 258.889
Bergen	1,17%	€ 191.591	€ 36.773	€ 228.364
Brunssum	2,47%	€ 1.042.768	€ 77.633	€ 1.120.401
Echt-Susteren	2,85%	€ 831.447	€ 89.572	€ 921.019
Eijsden-Margraten	2,31%	€ 785.379	€ 72.779	€ 858.158
Gennep	1,58%	€ 364.512	€ 49.730	€ 414.242
Gulpen-Wittem	1,25%	€ 443.925	€ 39.289	€ 483.214
Heerlen	7,77%	€ 2.863.881	€ 244.502	€ 3.108.383
Horst aan de Maas	3,90%	€ 665.052	€ 122.772	€ 787.824
Kerkrade	4,03%	€ 2.026.759	€ 126.669	€ 2.153.428
Landgraaf	3,30%	€ 1.504.072	€ 103.749	€ 1.607.821
Leudal	3,20%	€ 607.770	€ 100.657	€ 708.426
Maasgouw	2,17%	€ 601.603	€ 68.228	€ 669.831
Maastricht	11,14%	€ 4.140.640	€ 350.241	€ 4.490.881
Meerssen	1,65%	€ 681.740	€ 51.930	€ 733.670
Nederweert	1,55%	€ 218.655	€ 48.900	€ 267.555
Peel en Maas	4,05%	€ 583.048	€ 127.293	€ 710.340
Roerdalen	1,85%	€ 301.493	€ 58.164	€ 359.657
Roermond	5,40%	€ 905.511	€ 169.810	€ 1.075.322
Simpelveld	0,91%	€ 193.100	€ 28.668	€ 221.768
Sittard-Geleen	8,23%	€ 3.002.371	€ 259.008	€ 3.261.379
Stein	2,20%	€ 391.568	€ 69.173	€ 460.741
Vaals	0,90%	€ 320.985	€ 28.294	€ 349.279
Valkenburg aan de Geul	1,46%	€ 720.124	€ 45.934	€ 766.058
Venlo	9,22%	€ 1.524.856	€ 290.148	€ 1.815.004
Venray	3,97%	€ 629.186	€ 124.855	€ 754.042
Voerendaal	1,10%	€ 238.893	€ 34.595	€ 273.488
Weert	4,54%	€ 556.409	€ 142.794	€ 699.203
Totaal	100%	€ 27.812.880	€ 3.145.285	€ 30.958.165

4.6 Toelichting op de baten en lasten (GGZ)

In de begroting 2023-2 werd het GGZ-vervoer voor het eerst opgenomen. In 2022 zijn wij met dit vervoer vervoer gestart voor de gemeente Roermond. Vanaf 2023 verzorgen wij dit vervoer ook voor de gemeente Nederweert. Dit vervoer behelst momenteel het vervoer van jeugdigen en valt daarom onder taakveld 6.72c 'Jeugdhulp dagbesteding'.

Op basis van de toelichtingen in de financiële uitgangspuntennotitie 2025 zullen achtereenvolgens de verdeling van de vervoerskosten, de verdeling van de interne doorbelasting Wmo- naar GGZ-vervoer en de verdeling van de investeringskosten weergegeven worden.

Verdeling vervoerskosten 2025

De begrote vervoerskosten worden gebaseerd op de begrote kilometers voor 2024 die voor dit type vervoer gereden zijn, vermenigvuldigd met een NEA-index van 3,4%. Deze vervoerskosten worden verdeeld conform de systematiek die ook bij het Wmo-vervoer toegepast wordt. Dit levert de volgende verdeling op:

Tabel Vervoersvolume GGZ

Gemeente	Aantal kilometers	Aantal ritten
Nederweert	11.730	326
Roermond	42.529	2.575
Totaal	54.258	2.901

Tabel Verdeling vervoerskosten

Gemeente	Kilometers 2025	Toeslagen individueel	Toeslagen jeugd	Meereizend OV-er	Vervoersresultaat
Nederweert	€ 21.258	€ 5.169	€ 7.452	€ -	€ 33.878
Roermond	€ 85.386	€ 20.285	€ 29.922	€ 885	€ 136.477
Totaal	€ 106.643	€ 25.453	€ 37.374	€ 885	€ 170.355

Boven op de intern doorbelaste kosten, verwachten wij nog extra overheadkosten in verband met het GGZ-vervoer. Deze kosten worden tussen beide gemeenten naar rato van het aantal inwoners verdeeld.

Tabel Overheadkosten

Gemeente	Aantal inwoners	Verhouding inwoners	Overheadkosten
Nederweert	17.501	23%	€ 1.161
Roermond	59.965	77%	€ 3.979
Totaal	77.466	100%	€ 5.140

Verdeling van de interne doorbelasting Wmo- naar GGZ-vervoer 2025

Naast de eerdergenoemde kosten, vindt er ook een interne doorbelasting van kosten voor het Wmo- naar het GGZ-vervoer plaats. De indirecte vervoerskosten worden hierbij verdeeld op basis van het aantal ritten per gemeente ten opzichte van het totaal en de overheadkosten op basis van het aantal pashouders per gemeente ten opzichte van het totaal. Deze interne doorbelasting leidt tot een vermindering van de lasten voor het Wmo-vervoer en dus tot een vermindering van de lasten voor de andere gemeenten.

Tabel Verdeling doorbelasting 2025

Gemeente	Indirecte vervoerskosten	Overheadkosten	Totaal
Nederweert	€ 1.160	€ 154	€ 1.314
Roermond	€ 9.166	€ 1.000	€ 10.166
Totaal	€ 10.327	€ 1.153	€ 11.480

Verdeling investeringskosten GGZ-vervoer 2025

In 2023 heeft de verrekening van de investeringskosten voor de gemeenten plaatsgevonden. Voor 2025 worden er geen investeringskosten verwacht.

Bijdrage GGZ-vervoer per gemeente 2025

Bovenstaande kosten leiden tot de volgende totaalbijdragen per gemeente.

Tabel Totaalbijdrage per gemeente 2025

Gemeente	Kosten
Nederweert	€ 36.353
Roermond	€ 150.622
Totaal	€ 186.976

4.7 Meerjarenraming GGZ-vervoer 2026-2028

Hieronder volgen de tabellen omtrent de meerjarenraming voor het GGZ-vervoer van 2026 t/m 2028.

Verdeling vervoerskosten 2026-2028

Tabel Verdeling vervoerskosten 2026

Gemeente	Kilometers 2026	Toeslagen individueel	Toeslagen jeugd	Meereizend OV-er	Vervoersresultaat
Nederweert	€ 21.980	€ 5.344	€ 7.705	€ -	€ 35.030
Roermond	€ 88.289	€ 20.974	€ 30.940	€ 915	€ 141.118
Totaal	€ 110.269	€ 26.319	€ 38.645	€ 915	€ 176.147

Tabel Overheadkosten 2026

Gemeente	Aantal inwoners	Verhouding inwoners	Overheadkosten
Nederweert	17.501	23%	€ 4.086
Roermond	59.965	77%	€ 1.193
Totaal	77.466	100%	€ 5.279

Tabel Verdeling vervoerskosten 2027

Gemeente	Kilometers 2027	Toeslagen individueel	Toeslagen jeugd	Meereizend OV-er	Vervoersresultaat
Nederweert	€ 22.728	€ 5.526	€ 7.967	€ -	€ 36.221
Roermond	€ 91.290	€ 21.687	€ 31.991	€ 946	€ 145.916
Totaal	€ 114.018	€ 27.213	€ 39.958	€ 946	€ 182.136

Tabel Overheadkosten 2027

Gemeente	Aantal inwoners	Verhouding inwoners	Overheadkosten
Nederweert	17.501	23%	€ 1.222
Roermond	59.965	77%	€ 4.188
Totaal	77.466	100%	€ 5.411

Tabel Verdeling vervoerskosten 2028

Gemeente	Kilometers 2028	Toeslagen individueel	Toeslagen jeugd	Meereizend OV-er	Vervoersresultaat
Nederweert	€ 23.500	€ 5.714	€ 8.238	€ -	€ 37.452
Roermond	€ 94.394	€ 22.425	€ 33.079	€ 978	€ 150.877
Totaal	€ 117.895	€ 28.139	€ 41.317	€ 978	€ 188.329

Tabel Overheadkosten 2028

Gemeente	Aantal inwoners	Verhouding inwoners	Overheadkosten
Nederweert	17.501	23%	€ 1.253
Roermond	59.965	77%	€ 4.293
Totaal	77.466	100%	€ 5.546

Verdeling van interne doorbelasting Wmo- naar GGZ-vervoer 2026-2028

Tabel Verdeling doorbelasting 2026

Gemeente	Indirecte vervoerskosten	Overheadkosten	Totaal
Nederweert	€ 1.192	€ 158	€ 1.350
Roermond	€ 9.414	€ 1.027	€ 10.441
Totaal	€ 10.606	€ 1.185	€ 11.790

Tabel Verdeling doorbelasting 2027

Gemeente	Indirecte vervoerskosten	Overheadkosten	Totaal
Nederweert	€ 1.222	€ 162	€ 1.384
Roermond	€ 9.649	€ 1.052	€ 10.702
Totaal	€ 10.871	€ 1.214	€ 12.085

Tabel Verdeling doorbelasting 2028

Gemeente	Indirecte vervoerskosten	Overheadkosten	Totaal
Nederweert	€ 1.252	€ 166	€ 1.418
Roermond	€ 9.891	€ 1.079	€ 10.969
Totaal	€ 11.143	€ 1.245	€ 12.387

Verdeling investeringskosten GGZ-vervoer 2026-2028

Vooralsnog worden er geen extra investeringskosten verwacht.

Bijdrage GGZ-vervoer per gemeente 2026-2028

Tabel Totaalbijdrage per gemeente 2026

Gemeente	Kosten	
Nederweert	€	40.466
Roermond	€	152.751
Totaal	€	193.217

Tabel Totaalbijdrage per gemeente 2027

Gemeente	Kosten	
Nederweert	€	38.827
Roermond	€	160.806
Totaal	€	199.632

Tabel Totaalbijdrage per gemeente 2028

Gemeente	Kosten	
Nederweert	€	40.123
Roermond	€	166.139
Totaal	€	206.262

4.8 Toelichting op de baten en lasten (leerlingenvervoer)

In deze begroting wordt het leerlingenvervoer voor het eerst opgenomen. Wij starten in augustus 2024 met de uitvoering van dit type vervoer. Dit gaan wij doen voor de gemeenten Echt-Susteren, Maasgouw, Nederweert, Roerdalen, Roermond en Weert. Tevens gaan wij voor de gemeente Roermond ook het gym- en zwemvervoer verzorgen. Beide typen vervoer vallen onder taakveld 4.3 'Onderwijsbeleid en leerlingzaken'.

De begroting wordt gebaseerd op de cijfers van de begroting 2024-1, vermeerderd met de NEA-index van 3,4% voor de directe vervoerskosten en het algemene indexatiecijfer van 2,8% voor de overige kosten.

Op basis van de toelichtingen in de financiële uitgangspuntennotitie 2025 zullen achtereenvolgens de verdeling van de vervoerskosten, de verdeling van de interne doorbelasting Wmo-vervoer naar leerlingenvervoer en de verdeling van de investeringskosten weergegeven worden.

Verdeling directe vervoerskosten 2025

De begrote directe vervoerskosten worden gebaseerd op de cijfers van de begroting 2024-1, vermeerderd met de NEA-index van 3,4%.

Tabel Vervoerskosten leerlingenvervoer 2025

Gemeente	Directe vervoerskosten	
Echt-Susteren	€	1.144.712
Maasgouw	€	584.045
Nederweert	€	581.100
Roerdalen	€	657.723
Roermond	€	991.515
Weert	€	1.155.917
TOTAAL	€	5.115.012

Tabel Vervoerskosten gym- en zwemvervoer 2025

Gemeente	Directe vervoerskosten	
Roermond	€	78.275
TOTAAL	€	78.275

Op basis van het aantal ritten worden de indirecte vervoerskosten verdeeld.

Tabel Indirecte vervoerskosten leerlingenvervoer 2025

Gemeente	Indirecte vervoerskosten	
Echt-Susteren	€	17.204
Maasgouw	€	10.904
Nederweert	€	10.298
Roerdalen	€	10.783
Roermond	€	22.371
Weert	€	11.873
TOTAAL	€	83.431

Verdeling van de interne doorbelasting Wmo- naar leerlingenvervoer 2025

Naast de eerdergenoemde kosten, vindt er ook een interne doorbelasting van overheadkosten voor het Wmo-vervoer naar het leerlingenvervoer plaats. Dit levert per saldo een voordeel op voor het Wmo-vervoer. Deze overheadkosten worden verdeeld op basis van het aantal geïndiceerde reizigers.

Tabel Overheadkosten 2025

Gemeente	Overheadkosten	
Echt-Susteren	€	9.341
Maasgouw	€	7.100
Nederweert	€	5.113
Roerdalen	€	6.049
Roermond	€	17.519
Weert	€	14.875
TOTAAL	€	59.997

Verdeling investeringskosten leerlingenvervoer 2025

In 2024 vindt de verrekening van de investeringskosten voor de gemeenten plaats. Voor 2025 worden er geen investeringskosten verwacht.

Bijdrage leerlingenvervoer per gemeente 2025

Bovenstaande kosten leiden tot de volgende totaalbijdragen per gemeente.

Tabel Totaalbijdragen leerlingenvervoer 2025

Gemeente	Directe vervoerskosten	Directe vervoerskosten gym- en zwemvervoer	Indirecte vervoerskosten	Overheadkosten	Totaal
Echt-Susteren	€ 1.144.712	€ -	€ 17.204	€ 9.341	€ 1.171.257
Maasgouw	€ 584.045	€ -	€ 10.904	€ 7.100	€ 602.048
Nederweert	€ 581.100	€ -	€ 10.298	€ 5.113	€ 596.511
Roerdalen	€ 657.723	€ -	€ 10.783	€ 6.049	€ 674.555
Roermond	€ 991.515	€ 78.275	€ 22.371	€ 17.519	€ 1.109.679
Weert	€ 1.155.917	€ -	€ 11.873	€ 14.875	€ 1.182.664
TOTAAL	€ 5.115.012	€ 78.275	€ 83.431	€ 59.997	€ 5.336.715

4.9 Meerjarenraming leerlingenvervoer 2026-2028

Hieronder volgen de tabellen omtrent de meerjarenraming van het leerlingenvervoer van 2026 t/m 2028.

Verdeling directe vervoerskosten 2026-2028

Tabel Vervoerskosten leerlingenvervoer 2026

Gemeente	Directe vervoerskosten
Echt-Susteren	€ 1.183.633
Maasgouw	€ 603.902
Nederweert	€ 600.857
Roerdalen	€ 680.086
Roermond	€ 1.025.227
Weert	€ 1.195.218
TOTAAL	€ 5.288.922

Tabel Vervoerskosten leerlingenvervoer 2027

Gemeente	Directe vervoerskosten
Echt-Susteren	€ 1.223.876
Maasgouw	€ 624.435
Nederweert	€ 621.286
Roerdalen	€ 703.209
Roermond	€ 1.060.084
Weert	€ 1.235.855
TOTAAL	€ 5.468.746

Tabel Vervoerskosten leerlingenvervoer 2028

Gemeente	Directe vervoerskosten	
Echt-Susteren	€	527.287
Maasgouw	€	269.027
Nederweert	€	267.670
Roerdalen	€	302.966
Roermond	€	456.720
Weert	€	532.448
TOTAAL	€	5.654.683

Tabel Directe vervoerskosten gym- en zwemvervoer 2026-2028

Gemeente	2026		2027		2028	
Roermond	€	80.936	€	83.688	€	86.534
TOTAAL	€	80.936	€	83.688	€	86.534

Op basis van het aantal ritten worden de indirecte vervoerskosten verdeeld.

Tabel Indirecte vervoerskosten leerlingenvervoer 2026

Gemeente	Indirecte vervoerskosten	
Echt-Susteren	€	17.668
Maasgouw	€	11.198
Nederweert	€	10.576
Roerdalen	€	11.074
Roermond	€	22.975
Weert	€	12.193
TOTAAL	€	85.684

Tabel Indirecte vervoerskosten leerlingenvervoer 2027

Gemeente	Indirecte vervoerskosten	
Echt-Susteren	€	18.145
Maasgouw	€	11.500
Nederweert	€	10.862
Roerdalen	€	11.373
Roermond	€	23.595
Weert	€	12.523
TOTAAL	€	87.997

Tabel Indirecte vervoerskosten leerlingenvervoer 2028

Gemeente	Indirecte vervoerskosten	
Echt-Susteren	€	18.635
Maasgouw	€	11.811
Nederweert	€	11.155
Roerdalen	€	11.680
Roermond	€	24.232
Weert	€	12.861
TOTAAL	€	90.373

Verdeling van de interne doorbelasting Wmo- naar leerlingenvervoer 2026-2028

Naast de eerdergenoemde kosten, vindt er ook een interne doorbelasting van overheadkosten voor het Wmo-vervoer naar het leerlingenvervoer plaats. Dit levert per saldo een voordeel op voor het Wmo-vervoer. Deze overheadkosten worden verdeeld op basis van het aantal geïndiceerde reizigers.

Tabel Verdeling doorbelasting overheadkosten 2026

Gemeente	Overheadkosten	
Echt-Susteren	€	9.594
Maasgouw	€	7.292
Nederweert	€	5.251
Roerdalen	€	6.212
Roermond	€	17.992
Weert	€	15.276
TOTAAL	€	61.616

Tabel Verdeling doorbelasting overheadkosten 2027

Gemeente	Overheadkosten	
Echt-Susteren	€	9.853
Maasgouw	€	7.489
Nederweert	€	5.393
Roerdalen	€	6.380
Roermond	€	18.477
Weert	€	15.689
TOTAAL	€	63.280

Tabel Verdeling doorbelasting overheadkosten 2028

Gemeente	Overheadkosten	
Echt-Susteren	€	9.341
Maasgouw	€	7.100
Nederweert	€	5.113
Roerdalen	€	6.049
Roermond	€	17.519
Weert	€	14.875
TOTAAL	€	59.997

Verdeling investeringskosten leerlingenvervoer 2026-2028

Voor de jaren 2026-2028 worden er geen investeringskosten verwacht.

Bijdrage leerlingenvervoer per gemeente 2026-2028

Bovenstaande kosten leiden tot de volgende totaalbijdragen per gemeente.

Tabel Totaalbijdragen leerlingenvervoer 2026

Gemeente	Directe vervoerskosten	Directe vervoerskosten gym- en zwemvervoer	Indirecte vervoerskosten	Overheadkosten	Totaal
Echt-Susteren	€ 1.183.633	€ -	€ 17.668	€ 9.594	€ 1.210.894
Maasgouw	€ 603.902	€ -	€ 11.198	€ 7.292	€ 622.392
Nederweert	€ 600.857	€ -	€ 10.576	€ 5.251	€ 616.684
Roerdalen	€ 680.086	€ -	€ 11.074	€ 6.212	€ 697.372
Roermond	€ 1.025.227	€ 80.936	€ 22.975	€ 17.992	€ 1.147.129
Weert	€ 1.195.218	€ -	€ 12.193	€ 15.276	€ 1.222.688
TOTAAL	€ 5.288.922	€ 80.936	€ 85.684	€ 61.616	€ 5.517.159

Tabel Totaalbijdragen leerlingenvervoer 2027

Gemeente	Directe vervoerskosten	Directe vervoerskosten gym- en zwemvervoer	Indirecte vervoerskosten	Overheadkosten	Totaal
Echt-Susteren	€ 1.223.876	€ -	€ 18.110	€ 9.833	€ 1.251.819
Maasgouw	€ 624.435	€ -	€ 11.478	€ 7.474	€ 643.387
Nederweert	€ 621.286	€ -	€ 10.840	€ 5.382	€ 637.509
Roerdalen	€ 703.209	€ -	€ 11.351	€ 6.368	€ 720.927
Roermond	€ 1.060.084	€ 83.688	€ 23.549	€ 18.441	€ 1.185.763
Weert	€ 1.235.855	€ -	€ 12.498	€ 15.658	€ 1.264.012
TOTAAL	€ 5.468.746	€ 83.688	€ 87.826	€ 63.156	€ 5.703.416

Tabel Totaalbijdragen leerlingenvervoer 2028

Gemeente	Directe vervoerskosten	Directe vervoerskosten gym- en zwemvervoer	Indirecte vervoerskosten	Overheadkosten	Totaal
Echt-Susteren	€ 1.265.488	€ -	€ 18.563	€ 10.079	€ 1.294.130
Maasgouw	€ 645.666	€ -	€ 11.765	€ 7.661	€ 665.091
Nederweert	€ 642.410	€ -	€ 11.111	€ 5.517	€ 659.038
Roerdalen	€ 727.118	€ -	€ 11.634	€ 6.527	€ 745.279
Roermond	€ 1.096.127	€ 86.534	€ 24.138	€ 18.902	€ 1.225.701
Weert	€ 1.277.875	€ -	€ 12.811	€ 16.050	€ 1.306.735
TOTAAL	€ 5.654.683	€ 86.534	€ 90.022	€ 64.735	€ 5.895.973


omnibuzz

5 Bijlagen

5. Bijlagen

5.1 Staat van geactiveerde kapitaaluitgaven

Tabel Staat van geactiveerde kapitaaluitgaven 2025

Alle bedragen in €	Oorspronkelijk bedrag van de kapitaaluitgaven (aanschaffingswaarde) aan het begin van het dienstjaar	Vermeerderingen in het dienstjaar	Verminderingen (anders dan door afschrijvingen of aflossingen) in het dienstjaar	Oorspronkelijk bedrag van de kapitaaluitgaven (aanschaffingswaarde) aan het einde van het dienstjaar	% of andere maatstaf van afschrijving	Totaal van de afschrijving/aflossing op de kapitaaluitgaven aan het begin van het dienstjaar	(Extra) afschrijvingen van het kapitaaluitgaven in het dienstjaar	(Extra) aflossingen op kapitaalverstrekking in het dienstjaar	Boekwaarde aan het begin van het dienstjaar	Boekwaarde aan het einde van het dienstjaar
Programma Wmo-vervoer										
Inventaris	110.861	-	-	110.861	10,00%	23.696	11.086	-	87.165	76.079
Hardware	25.727	-	-	25.727	33,33%	13.590	8.575	-	12.137	3.562
Inrichting en verbouwing	83.834	-	-	83.834	4,00%	4.398	3.353	-	79.436	76.082
Technische installaties	83.368	-	-	83.368	6,67%	7.906	5.561	-	75.462	69.901
Software	36.416	-	-	36.416	10,00%	6.949	3.642	-	29.467	25.826
Totaal Wmo-vervoer	340.206	-	-	340.206		56.538	32.217	-	283.668	251.451
Totaal-generaal	340.206	-	-	340.206		56.538	32.217	-	283.668	251.451

Tabel Staat van geactiveerde kapitaaluitgaven 2026-2028

Alle bedragen in €	Boekwaarde aan het einde van het dienstjaar	Boekwaarde aan het einde van het dienstjaar	Boekwaarde aan het einde van het dienstjaar
Programma Wmo-vervoer	2026	2027	2028
Inventaris	64.993	53.907	42.821
Hardware	-	-	-
Inrichting en verbouwing	72.729	69.376	66.022
Technische installaties	64.341	58.780	53.219
Software	22.184	18.543	14.901
Totaal Wmo-vervoer	224.247	200.605	176.964
Totaal-generaal	224.247	200.605	176.964

5.2 Staat van reserves

Tabel Staat van reserves 2025

Naam reserve, alle bedragen in €	Saldo aan het begin van het dienstjaar	Vermeerderingen wegens bijboeking van de rente	Overige vermeerderingen	Verminderingen van de reserve	Saldo einde van het dienstjaar	Bestemming van het resultaat tussentijds via begrotingswijziging	Bestemming van het resultaat 2025	Reserves na bestemming ultimo 2025
Reserves								
Algemene reserve	900.000	-	-	-	900.000	-	-	900.000
Bestemmingsreserve ICT	24.500	-	-	6.125	18.375	-	-	18.375
Totaal Reserves	924.500	-	-	6.125	918.375	-	-	918.375

Tabel Staat van reserves 2026-2028

Alle bedragen in €	Reserves na bestemming ultimo 2026	Reserves na bestemming ultimo 2027	Reserves na bestemming ultimo 2028
Reserves			
Algemene reserve	900.000	900.000	900.000
Bestemmingsreserve ICT	12.250	6.125	-
Totaal algemene reserves	912.250	906.125	900.000

5.3 Opbouw algemene reserve

Op 20 december 2023 heeft het algemeen bestuur ingestemd met de geactualiseerde nota 'Reserves, voorzieningen en risicomanagement'. De ingeschatte risico's van de GR Omnibuzz zijn als volgt bepaald:

1 Economische kwetsbaarheid taxibedrijven

Het risico dat een van de vervoersbedrijven die als leverancier van Omnibuzz optreedt niet meer aan de vervoersvraag kan voldoen of zelfs failliet gaat waardoor de continuïteit van het vervoer in het gedrang komt. Dit kan ook leiden tot een inkooprisico omdat het vervoer opnieuw moet worden ingekocht.

Risico	Kans	Benodigde weerstandcapaciteit
650.000	50%	325.000

2 Gebrek aan kennis omtrent nieuw doelgroepenvervoer

Het risico dat binnen Omnibuzz te weinig kennis aanwezig is omtrent de nieuwe activiteiten, zoals het leerlingenvervoer en de hiermee verbonden processen en de kans dat nieuwe medewerkers onvoldoende op de hoogte zijn van reeds bestaande processen en activiteiten. Dit kan leiden tot fouten, verkeerde inschattingen en financiële schade.

Risico	Kans	Benodigde weerstandcapaciteit
200.000	30%	60.000

3 Afhankelijkheid leveranciers ICT

Binnen onze branche wordt er veel gebruikgemaakt van complexe, op maat gemaakte software, die niet alleen door Omnibuzz gebruikt wordt, maar ook door verscheidene vervoersbedrijven die als leverancier van Omnibuzz optreden. Als een van deze softwareleveranciers failliet gaat, kan dit grote gevolgen hebben, zowel voor onze vervoersbedrijven als voor Omnibuzz.

Risico	Kans	Benodigde weerstandcapaciteit
750.000	20%	150,000

4 Digitale dreigingen

Omnibuzz is, net zoals vrijwel ieder ander bedrijf, in een bepaalde mate vatbaar voor digitale dreigingen van buitenaf. Dit kan in de vorm van phishingmails en virussen zijn of grootschalige hacks. Er zijn helaas talloze recente voorbeelden van bedrijven die slachtoffer zijn geworden en die zelfs losgeld hebben moeten betalen.

Risico	Kans	Benodigde weerstandcapaciteit
750,000	30%	225.000

Totaal benodigde weerstandcapaciteit	760.000

omnibuzz
MAATWERK IN VERVOER







Niets uit deze uitgave
mag worden verveelvoudigd,
opgeslagen in een geautomatiseerd
gegevensbestand of openbaar gemaakt
worden in enige vorm of op enige wijze,
hetzij elektronisch, mechanisch of door
fotokopieën, opname, of op enige
andere manier, zonder voorafgaande
schriftelijke toestemming van
Omnibuzz.

V1.00 - 202404

gemeente roerdalen

Aan College van Burgemeester en Wethouders
Gemeente Roerdalen
Postbus 6099
6077 ZH Sint Odiliënberg

uw kenmerk	ons kenmerk	contactpersoon
	2024/G030	Monique Heijnens
onderwerp	**datum**	**telefoon**
Uitgangspuntennotitie begroting 2024-1 en 2025, concept eerste wijziging begroting 2024-1, concept begroting 2025 en meerjarenperspectief 2026-2028	4-4-2024	0475 - 447405



Geacht college,

Op 4 april 2024 hebben wij van het Dagelijks Bestuur van de Gemeenschappelijke Regeling (GR) Omnibuzz de uitgangspuntennotitie begroting 2024-1 en 2025, de concept eerste wijziging begroting 2024-1, de concept begroting 2025 en het meerjarenperspectief 2026-2028 ontvangen.

Het Dagelijks Bestuur van de GR Omnibuzz stelt de gemeenteraad in de gelegenheid om uiterlijk 27 juni 2024 eventuele zienswijze(n) schriftelijk kenbaar te maken.

Het Dagelijks Bestuur zal vervolgens de uitgangspuntennotitie begroting 2024-1 en 2025, de concept eerste wijziging begroting 2024-1, de concept begroting 2025 en het meerjarenperspectief 2026-2028 ter vaststelling aan het Algemeen Bestuur aanbieden.

U wordt hierbij verzocht om ten aanzien van de voorliggende uitgangspuntennotitie begroting 2024-1 en 2025, de concept eerste wijziging begroting 2024-1, de concept begroting 2025 en het meerjarenperspectief 2026-2028 een inhoudelijk advies uit te brengen aan de gemeenteraad.

bezoekadres Schaapsweg 20, 6077 CG Sint Odiliënberg
postadres Postbus 6099, 6077 ZH Sint Odiliënberg
telefoon 0475 538 888 **e-mail** info@roerdalen.nl
website www.roerdalen.nl

De gemeenteraad is voornemens om deze uitgangspuntennotitie begroting 2024-1 en 2025, de concept eerste wijziging begroting 2024-1, de concept begroting 2025 en het meerjarenperspectief 2026-2028 te behandelen in de raadsadviescommissie van 22 april en de raadsvergadering van 30 mei a.s.

Met vriendelijke groet,

De griffier,

M. Heijnens-Coenjaerts

bijlage(n):
De uitgangspuntennotitie begroting 2024-1 en 2025, de concept eerste wijziging begroting 2024-1, de concept begroting 2025 en het meerjarenperspectief 2026-2028



Aan College van Burgemeester en Wethouders
Gemeente Roerdalen
Postbus 6099
6077 ZH Sint Odiliënberg

uw kenmerk	**ons kenmerk**	**contactpersoon**
	2024/G031	Monique Heijnens
onderwerp	**datum**	**telefoon**
Aanvullend verzoek m.b.t. concept jaarrekening 2023 GR Omnibuzz	5-4-2024	0475 - 447405

Geacht college,

Op 4 april 2024 hebben wij van het Dagelijks Bestuur van de Gemeenschappelijke Regeling (GR) Omnibuzz de uitgangspuntennotitie begroting 2024-1 en 2025, de concept eerste wijziging begroting 2024-1, de concept begroting 2025 en het meerjarenperspectief 2026-2028 ontvangen. Wij hebben u reeds bij brief van 4 april j.l. verzocht om hierover inhoudelijk advies uit te brengen aan de gemeenteraad.

Tevens hebben wij van het Dagelijks Bestuur van de Gemeenschappelijke Regeling Omnibuzz de concept jaarrekening 2023 ontvangen.
Het Dagelijks Bestuur van de GR Omnibuzz stelt de gemeenteraad in de gelegenheid om ook hierover uiterlijk 27 juni 2024 eventuele zienswijze(n) schriftelijk kenbaar te maken.

Het Dagelijks Bestuur zal vervolgens de concept jaarrekening 2023, de concept eerste wijziging begroting 2024-1, de concept begroting 2025 en het meerjarenperspectief 2026-2028 ter vaststelling aan het Algemeen Bestuur aanbieden.

U wordt hierbij verzocht om ook ten aanzien van de concept jaarrekening 2023 een inhoudelijk advies uit te brengen aan de gemeenteraad.

De gemeenteraad is voornemens om de concept jaarrekening 2023, de uitgangspuntennotitie begroting 2024-1 en 2025, de concept eerste wijziging begroting 2024-1, de concept begroting 2025 en het meerjarenperspectief 2026-2028 te behandelen in de raadsadviescommissie van 22 april en de raadsvergadering van 30 mei a.s.

Met vriendelijke groet,
De griffier,

M. Heijnens-Coenjaerts

bijlage(n): Concept jaarrekening 2023

gemeente roerdalen

Brief aan de gemeenteraad

zaaknummer	uw kenmerk	contactpersoon
Z24-043928		Sonja Thissen
onderwerp	**datum**	**telefoon**
Advies zienswijze concept jaarrekening 2023, concept eerste begrotingswijziging 2024-1, concept begroting 2025 en het meerjarenperspectief 2026-2028 van de GR Omnibuzz.	23 april 2024	0475 - 538 888

Beste leden van de gemeenteraad,

De raden van de deelnemende gemeenten kunnen bij het dagelijks bestuur van de GR Omnibuzz hun zienswijze over concept jaarrekening 2023, concept eerste begrotingswijziging 2024-1, concept begroting 2025 en het meerjarenperspectief 2026-2028 van de GR Omnibuzz naar voren brengen.

Wij adviseren u om geen zienswijze in te dienen over de concept jaarrekening 2023, concept eerste begrotingswijziging 2024-1, concept begroting 2025 en het meerjarenperspectief 2026-2028 van de GR Omnibuzz.

Toelichting
Jaarrekening 2023 Omnibuzz:
Als gevolg van de nasleep van COVID-19 is in 2023 nog steeds aanzienlijk minder gebruik gemaakt van Omnibuzz vervoer. Uit de financiële vertaling blijkt voor Roerdalen een positief resultaat over 2023.

Omnibuzz sluit het jaar 2023 af met een positief resultaat van € 2.069.855. Het aandeel van Roerdalen hierin is € 61.531,-.

Voorstel resultaatbestemming 2023 (pagina 84 van het jaarverslag 2023):
Voorgesteld wordt om het positief saldo ad. € 2.069.855 terug te betalen aan de gemeenten en een bedrag van € 75.000 te storten in de bestemmingsreserve 'Data analyse'. **In de jaarrekening 2023 van Roerdalen wordt rekening gehouden met een van Omnibuzz terug te ontvangen bedrag.**

De eigen bijdrage wordt geïnd door Omnibuzz, maar zijn onderdeel van de begrotingsbudgetten van de gemeenten. In 2023 was de raming van de gemeente Roerdalen voor eigen bijdragen € 39.100 en werkelijke ontvangsten € 29.814. Het financiële nadeel is het gevolg van het minder gebruik van de vervoersvoorzieningen door de corona-crisis.

Begroting 2024-1:
In de eerste wijziging van de programmabegroting 2024 van de Gemeenschappelijke Regeling Omnibuzz zijn de actuele inzichten met betrekking tot de ontwikkeling van het vervoer en de organisatie opgenomen. Op basis van recent cijfermateriaal en een aantal beleidsmatige wijzigingen wordt de begroting 2024 van Omnibuzz vervoer bijgesteld.

De financiële uitgangspunten voor de gewijzigde begroting 2024-1, de begroting 2025 en het MJP 2026 tot en met 2028 zijn vastgesteld in de vergadering van het Algemeen Bestuur van Omnibuzz van 20 december 2023. In de uitgangspuntennotitie worden de beleidsmatige- en financiële uitgangspunten uitvoerig toegelicht.

Het jaar 2023 is het eerste jaar sinds COVID-19 waarin geen lockdowns of andere beperkende maatregelen zijn ingesteld. Daarnaast heeft de vervoersvraag zich gestabiliseerd ten opzichte van voorgaande jaren. Omnibuzz keert dan ook terug naar het oorspronkelijke uitgangspunt, waarin de gerealiseerde vervoerscijfers per gemeente in de periode één jaar voorafgaand aan het jaar waarop de begroting betrekking heeft (gerealiseerde vervoersvolume in 2023) als uitgangspunt wordt genomen. Op deze vervoerscijfers wordt een opslag van 5% toegepast om de toekomstige vervoersvraag binnen de begroting op te vangen.

Vanwege de structureel lagere vervoersvraag zijn de aanvullende addendum afspraken met de vervoerders nog steeds van toepassing. Deze afspraken houden in dat de vervoerders gecompenseerd worden middels een staffel in het tarief voor het lagere vervoersvolume ten opzichte van de inschrijving bij de aanbesteding. Dit is het flexibele tarief.
Het vervoerstarief wordt geïndexeerd met de NEA-index voor 2024 van 3,4%. Indexatie van de salariscomponent gebeurt op basis van de meest actuele CAO-informatie. In november 2023 is een nieuw onderhandelingsresultaat overeengekomen. De afspraken die hierin zijn gemaakt, zijn vertaald naar de begroting.

De algemene reserve per 1 januari 2024 bedraagt € 900.000. De minimale omvang van de reserve is vastgesteld op € 550.000. Met dit minimum worden met name de volumerisico's in het vervoer afgedekt alsmede het risico dat een van de vervoerders (taxibedrijven) failliet gaat. Daarnaast biedt dit minimum voldoende dekking voor de financiering van eventuele investeringen.

In de conceptbegroting 2024-1 staan de individuele bijdragen van de gemeenten vermeld. De totale afname voor de begroting 2024, aandeel gemeente Roerdalen, bedraagt € 48.206.

Begroting 2025 en meerjarig 2026 tot en met 2028:
De vervoersvraag heeft zich gestabiliseerd ten opzichte van voorgaande jaren. Ook voor 2025 wordt weer het oorspronkelijke uitgangspunt gehanteerd waarin de gerealiseerde

vervoerscijfers per gemeente in de periode twee jaar voorafgaand aan het jaar waarop de begroting betrekking heeft (T-2) als uitgangspunt genomen.

Op deze vervoerscijfers wordt een opslag van 2,5% toegepast om de toekomstige vervoersvraag binnen de begroting op te vangen. Het vervoerstarief 2025 wordt geïndexeerd met de meest actuele NEA-index 2024 van 3,4%. Voor de salariskosten wordt een nieuwe inschatting gemaakt van de diverse kostencomponenten op basis van de meest actuele informatie. Indexatie gebeurt op basis van de meest actuele cao-informatie. De overheadkosten 2025 zijn gebaseerd op een zo goed mogelijke nieuwe inschatting van de diverse kostencomponenten, of inflatievolgende ontwikkeling op basis van geschatte index. Voor 2025 en de meerjarenbegroting 2026-2028 wordt gewerkt met een indexpercentage zijnde 2,8% voor 2025, 2,7% voor 2026 en 2,5% voor 2027 en 2028. Alle vervoerskosten worden op basis van daadwerkelijk gebruik met de deelnemende gemeenten afgerend. De afrekensystematiek voor de indirecte vervoerskosten gebeurt op basis van het aantal ritten.

Het vervoersvolume van de begroting 2025 geldt ook als uitgangspunt voor de jaren van de meerjarenbegroting. Er wordt daarbij uitgegaan van een nullijn. De vervoersvolumes zoals opgenomen in de begroting 2025 worden dus niet verhoogd.

Leerlingenvervoer begroting 2024-1, begroting 2025 en meerjarig 2026 tot en met 2028:
Met ingang van 1 augustus 2024 voert Omnibuzz het leerlingenvervoer uit voor zes Midden-Limburgse gemeenten waaronder Roerdalen. In deze begrotingswijziging 2024-1, begroting 2025 en meerjarig 2026 tot en met 2028 is de instroom van dit vervoer verwerkt. Aanvullend hierop zijn de actuele inzichten met betrekking tot de ontwikkeling van het vervoer, overheadkosten en de organisatie opgenomen. Door Omnibuzz wordt geadviseerd om 80% van de berekende kosten te begroten. De huidige berekening is namelijk gemaakt op basis van maximale kosten, terwijl de afrekening gaat plaatsvinden op basis van werkelijke vervoerskosten. Momenteel is nog onvoldoende leerling data beschikbaar om een inschatting van het werkelijke vervoersvolume te maken.

De kosten van het leerlingenvervoer zijn boven de oorspronkelijke begroting. Dit heeft meerdere oorzaken.

- Stijging van de marktconforme tarieven.
- Stijging van de lonen en indexering op basis van de NEA.
- Toename van de hoeveelheid leerlingen die gebruik van maken van het aangepaste vervoer.
- Er is begroot op basis van de aantallen leerlingen die een beschikking hebben. Daarnaast zijn er de daadwerkelijke gereden ritten. Hiertussen zit een verschil van +-30%.

Indien wij deze route niet gekozen hadden, ofwel het leerlingenvervoer niet hadden ondergebracht bij de gemeenschappelijke regeling Omnibuzz, waren deze stijgingen ook zichtbaar. Doordat het leerlingenvervoer is ondergebracht bij de gemeenschappelijke regeling, zijn er vanuit de gemeente geen kosten gemaakt voor een Europees Aanbestedingstraject. Ook de huidige vervoerder ziet kosten stijgen en is genoodzaakt deze ook te factureren. Indien de huidige vervoerder het vervoer zou continueren was er dus ook sprake van meerkosten ten opzichte van

de begroting. De marktconforme tarieven in de aanbesteding zijn op basis van een prijs-kwaliteitsverhouding waarmee de kwaliteit voor het grootste deel meetelt. Gezien de kwetsbaarheid van de doelgroep, de ministeriele opdracht voor goed leerlingenvervoer én schaalvoordeel binnen de gemeenschappelijke regeling, is de huidige constructie die meest duurzame gebleken.
Tegelijkertijd worden alle taken ondergebracht bij Omnibuzz. De leerlingenbeheertool én het contractmanagement zijn nu nog extern belegd voor een bedrag a 25.000 euro per jaar. Deze kosten worden niet meer gemaakt.

Recapitulatie financieel effect BW2024-1, B2025 en MJB 2026-2028

Gemeentelijke bijdrage 2024-2028	*BW 2024-1*	*2025*	*2026*	*2027*	*2028*
Vervoerskosten					
Begroting Omnibuzz	317.889	329.566	338.575	349.100	359.657
Begroting Roerdalen	374.207	395.092	414.880	428.459	428.459
Verschil	*56.318*	*65.526*	*76.305*	*79.359*	*68.802*
Eigen bijdrage reizigers					
Prognose afgegeven door Omnibuzz (april 2023)	33.058	33.122	34.126	35.160	36.225
Begroting Roerdalen	41.170	43.317	45.547	46.694	46.694
Verschil	*-8.112*	*-10.195*	*-11.421*	*-11.534*	*-10.469*
Mutatie op begroting Roerdalen; Wmo vervoer -/- eigen bijdrage	*48.206*	*55.331*	*64.884*	*67.825*	*58.333*
Leerlingenvervoer; directe vervoerskosten					
Begroting Omnibuzz o.b.v. 80% vanaf 1-8-2024, incl. 9% BTW	288.894	716.918	741.294	766.498	792.559
Stelpost -/- 20% van Omnibuzz raming	-57.779	-143.384	-148.259	-153.300	-158.512
Verwachte kosten leerlingenvervoer; niet Omnibuzz	288.885	56.466	56.965	56.802	56.953
Begroting Roerdalen	351.969	351.969	351.969	351.969	351.969
Verschil	*-168.031*	*-278.031*	*-298.031*	*-318.031*	*-339.031*
Leerlingenvervoer; indirecte vervoerskosten					
Begroting Omnibuzz vanaf 1-8-2024, excl. BTW	22.417	16.832	17.286	17.719	18.161
Uitvoeringskosten tot 1-8-2024; niet Omnibuzz	15.955	-	-	-	-
Begroting Roerdalen	26.572	26.572	26.572	26.572	26.572
Verschil	*-11.800*	*9.740*	*9.286*	*8.853*	*8.411*
Mutatie op begroting Roerdalen; Leerlingenvervoer	***-179.832***	***-268.291***	***-288.745***	***-309.178***	***-330.620***
Tataal effect op begrating Roerdalen	***-131.626***	***-212.960***	***-223.861***	***-241.353***	***-272.287***

* Groene bedragen hebben een positief effect op de begroting, rode bedragen hebben een negatief effect op de begroting.

Deze bedragen worden verwerkt in de halfjaarrapportage 2024 en in de Kadernota 2025/Begroting 2025 en MJB 2026-2028.

Tot slot
Mochten er nog onverhoopt vragen zijn, dan kunt u zich wenden tot mevrouw Sonja Thissen, beleidsmedewerker maatschappelijke ondersteuning.

Met vriendelijke groet,

Burgemeester en wethouders van Roerdalen,
De secretaris, De burgemeester,

J.J.W.M. L'Ortije mr. M.D. de Boer-Beerta

Bijlage(n): geen

g r i f f i e

OPLEGVEL RAADSVOORSTEL

Raadsvergadering **:** 30 mei 2024

Agendapunt **: 18**

Onderwerp **:** GR Servicecentrum MER concept begrotingswijziging 2024-1 en de concept programmabegroting 2025

Commissiebehandeling

Raadsadviescommissie **:** 22 april 2024

Fracties afwezig bij commissiebehandeling: n.v.t.

Advies commissie:

1. Onderwerp rijp voor behandeling in gemeenteraad **Ja**

2. Wijze van agendering voor de raad **Bespreekstuk**

Inhoudelijk commissieadvies:

Blijkens het raadsvoorstel stelt het raadspresidium de gemeenteraad voor:

1. Kennis te nemen van de concept begrotingswijziging 2024-1 van de GR SC MER;
2. Kennis te nemen van de concept programmabegroting 2025 van de GR SC MER;

De fracties van het CDA, Democraten Roerdalen, Ons Roerdalen, PvdA-GroenLinks en Roerstreek Lokaal! geven aan niet te overwegen een eigen zienswijze kenbaar te maken.

Bijzonderheden (indien van toepassing):

n.v.t.

gemeente roerdalen

Raadsvoorstel

Onderwerp:	Concept begrotingswijziging 2024-1 en concept programmabegroting 2025 Gemeenschappelijke Regeling (GR) Servicecentrum Maasgouw, Echt-Susteren en Roerdalen (SC MER)
Indiener agendapunt:	Raadspresidium
Portefeuillehouder:	A.C.A.G. Smits
Contactpersoon:	Monique Heijnens, griffier
Bijlage(n):	• Aanbiedingsbrief GR SC MER, gedateerd 11 april 2024; • Concept begrotingswijziging 2024-1 GR SC MER; • Concept programmabegroting 2025 GR SC MER; • Historisch overzicht • Verzoek om inhoudelijk advies B&W, gedateerd 11 april 2024.
Bijlage(n) ter inzage:	n.v.t.

Inleiding, aanleiding en doelstelling

De gemeente Roerdalen participeert in de GR SC MER.
Bij brief van 11 april 2024 heeft het Dagelijks Bestuur van de GR MER de concept begrotingswijziging 2024-1 en de concept programmabegroting 2025 voorgelegd aan de gemeenteraad. Het Dagelijks Bestuur stelt daarbij uw gemeenteraad in de gelegenheid om een of meerdere zienswijze(n) ten aanzien van de voorliggende concept begrotingswijziging 2024-1 en de concept programmabegroting 2025 kenbaar te maken. De gemeenteraad wordt verzocht om vóór 5 juni 2024 aan het betreffende verzoek te voldoen, zodat het Algemeen Bestuur in haar vergadering van 3 juli 2024 hierover kan besluiten.
Alvorens de gemeenteraad besluit tot het al dan niet kenbaar maken van een of meerdere zienswijze(n) is het college van burgemeester en wethouders, bij brief van 11 april 2024, verzocht om een inhoudelijk advies uit te brengen.



Bevoegdheid

De onderhavige bevoegd- en verantwoordelijkheid om zienswijze(n) in te dienen met betrekking tot de voorliggende concept begrotingswijziging 2024-1 en de concept programmabegroting 2025 vloeit voort uit artikel 35 van de Wet gemeenschappelijke regelingen (WGR) en het bepaalde in artikel 21 van de GR SC MER.

Reden besluit

Het besluit geeft invulling aan de wettelijke bevoegdheid om als gemeenteraad, ten aanzien van de voorliggende concept begrotingswijziging 2024-1 en de concept programmabegroting 2025, aan het Algemeen Bestuur van de GR al dan niet zienswijzen kenbaar te maken.

Gevraagd besluit

1. Kennis te nemen van de concept begrotingswijziging 2024-1 van de GR SC MER;
2. Kennis te nemen van de concept programmabegroting 2025 van de GR SC MER.

Het concept besluit zal mogelijk nog worden gecompleteerd met een of meerdere zienswijze(n), zo het college van burgemeester en wethouders de gemeenteraad daartoe adviseert.

Risico's

Indien u geen opmerkingen over de voorliggende concept begrotingswijziging 2024-1 en de concept programmabegroting 2025 heeft en het college van burgemeester en wethouders geen aanleiding ziet te adviseren om een of meerdere zienswijze(n) kenbaar te maken, dan kunt u volstaan met kennis hiervan te nemen.
Bent u het niet eens met het concept besluit dan kunt u, door het indienen van een amendement, voorstellen om het concept besluit te wijzigen.

Toelichting

De GR SC MER is een van de gemeenschappelijke regelingen waaraan de gemeente Roerdalen deelneemt.



Voor wat betreft de concept programmabegroting 2025 is in artikel 21 van de GR geregeld dat het Dagelijks Bestuur de ontwerpbegroting vóór 15 april toezendt aan de raden van de deelnemende gemeenten om eventuele zienswijze(n) kenbaar te maken. De raden van de deelnemende gemeenten kunnen bij het Dagelijks Bestuur hun zienswijze over de ontwerpbegroting kenbaar maken. Het Dagelijks Bestuur voegt de commentaren waarin deze zienswijze is vervat bij de conceptbegroting, waarna deze al dan niet gewijzigd wordt aangeboden aan het Algemeen Bestuur ter behandeling op 3 juli 2024.
Een overeenkomstige procedure geldt voor de voorliggende begrotingswijziging 2024-1.

Het college van burgemeester en wethouders is bij brief van 11 april 2024 verzocht om een advies uit te brengen over de voorliggende concept begrotingswijziging 2024-1 en de concept programma-begroting 2025. Er wordt van uitgegaan dat het college in ieder geval vóór de raadsbehandeling de raad ter zake zal adviseren.

Middelen

Het onderhavige voorstel, in het kader van de zienswijzeprocedure, heeft als zodanig geen begrotingstechnische invloed. Het besluit van het Algemeen Bestuur van de GR SC MER over de voorliggende concept begrotingswijziging 2024-1 en de concept programmabegroting 2025 kan dat daarentegen wel hebben. Uiteraard is dat afhankelijk van het door het Algemeen Bestuur te nemen besluit.

Planning en uitvoering

n.v.t.

Evaluatie

n.v.t.

Communicatie en participatie

n.v.t.

Sint Odiliënberg, 11 april 2024

Raadspresidium gemeente Roerdalen,

De griffier,

Mr. M. Heijnens-Coenjaerts

De burgemeester,

mr. M.D. de Boer-Beerta





Raadsbesluit Jaar 2024/05/30/18

Onderwerp: Concept begrotingswijziging 2024-1, concept programmabegroting 2025 Gemeenschappelijke Regeling (GR) Servicecentrum Maasgouw, Echt-Susteren en Roerdalen (SC MER)

De raad van de gemeente Roerdalen heeft;

gezien het voorstel van het raadspresidium van 11 april 2024,

gelet op de Wet gemeenschappelijke regelingen,

gelet op artikel 21 van de Gemeenschappelijke Regeling Servicecentrum MER,

gelet op het advies van het college van burgemeester en wethouders van 23 april 2024,

het volgende besluit genomen:

Besluit:

1. Kennis te nemen van de concept begrotingswijziging 2024-1 van de GR SC MER;
2. Ten aanzien van de concept programmabegroting 2025 met meerjarenraming 2026-2028 van de GR SC MER de volgende zienswijze in te dienen:
Wij roepen u enerzijds op om bij de kadernota 2026 en vervolgens de begroting 2026 extra aandacht te geven aan kostenbeheersing om de gemeentelijke bijdrage voor de toekomst te kunnen beheersen. Anderzijds om ontwikkelingen met substantiële financiële consequenties via de geëigende planning & control documenten (kadernota, begroting en begrotingswijziging) bij ons voor te leggen en niet middels de uitvoeringsprogramma's en/of separate beleidsdocumenten. Daarbij verzoeken wij u om begrotingsbijstellingen die kunnen worden voorzien eerder te verwerken in de begroting. Bijvoorbeeld het vervangingsbudget voor voertuigen. De huidige praktijk laat nu zien dat wij met voldongen feiten worden geconfronteerd waarop onze lokale (financiële) bijsturing niet of nauwelijks mogelijk is.

Aldus vastgesteld in de raadsvergadering van 30-5-2024.

De gemeenteraad van Roerdalen,

De griffier, De voorzitter,

mr. M. Heijnens-Coenjaerts mr. M.D. de Boer-Beerta

servicecentrum MER maasgouw echt-susteren roerdalen

Postbus 450, 6100 AL Echt

Aan de Raad van de gemeente Roerdalen
Postbus 6099
6077 CG SINT ODILIËNBERG

Verzenddatum
10 april 2024

Behandeld door
Patrick Leunissen
Lisette Goedbloed

Team
Financiën

Bijlagen
Jaarrekening 2023
BW 2024-1
Kadernota 2025
Begroting 2025
Historisch overzicht bijdragen

Onderwerp

Aanbieding P&C documenten Servicecentrum MER

Geachte Gemeenteraad,

Bijgevoegd treft u het pakket P&C documenten van Servicecentrum MER aan. Het betreft de concept jaarrekening 2023, de begrotingswijziging 2024-1, de kadernota 2025 en de begroting 2025.

De concept jaarrekening 2023 en de kadernota 2025 ontvangt u ter informatie. Op de begrotingswijziging 2024-1 en de begroting 2025 kunt u uw zienswijzen kenbaar maken, conform artikel 35 WGR. In deze begeleidende brief lichten we de P&C documenten – die u kunt vinden in de bijlagen – toe.

Concept-jaarrekening 2023: Servicecentrum MER retourneert € 49.128

De jaarrekening is in concept gereed. In onderstaande tabel zijn de gesaldeerde resultaten per programma aangegeven. De jaarrekening sluit met het saldo € 0.

Gemeente	Omgevingsdienst	Sociaal domein	Bedrijfsvoering	Bestuur & Organisatie	Totalen
Maasgouw	€ 2.428	€ -4.935	€ 18.579	€ 1.642	€ 17.714
Echt-Susteren	€ 2.554	€ -7.776	€ 20.169	€ 2.167	€ 17.113
Roerdalen	€ 1.613	€ -4.616	€ 15.896	€ 1.408	€ 14.301
Totalen per programma	€ 6.595	€ -17.327	€ 54.643	€ 5.217	€ 49.128

Middelen die niet zijn uitgegeven, zijn voorafgaand aan vaststelling van het resultaat geretourneerd aan de deelnemende gemeenten. In totaal gaat het om € 49.128 uit de vier programma's en verdeeld over de drie gemeenten. Dit overschot is vooral gelegen in het programma Bedrijfsvoering (lagere lasten bij het verbeterplan Informatiebeheer).

Team Omgevingsdienst

Door de Omgevingsdienst is in 2023 veel tijd gestoken in het – samen met de drie gemeenten – organiseren van alle voorbereidingen op de komst van de Omgevingswet per 1 januari 2024. Het realiseren van een nog betere dienstverlening (dichterbij voor onze burgers en bedrijven) staat daarbij centraal.

Team Sociaal Domein

Voor Sociaal Domein was 2023 vooral een jaar van doorontwikkeling. Doorontwikkeling van de nieuwe taken Inburgering, Beschermd wonen en Maatschappelijke opvang, alsook doorontwikkeling van data-gestuurd werken en van e-dienstverlening. Daarnaast voerden we ook wederom tijdelijke regelingen uit, zoals de regeling Energietoeslag en het verstrekken van leefgeld aan de ontheemden uit Oekraïne. Diverse van deze taken konden we in 2023 efficiënter uitvoeren doordat we leerden van onze ervaringen in 2022.

Team HRM, Informatisering en Financiën (Bedrijfsvoering)

Binnen Bedrijfsvoering is in 2023 de ontwikkeling naar uniformering en standaardisering verder doorgezet (o.a. via het nieuwe HRM pakket en de voorbereiding implementatie van het nieuwe financiële pakket). Het SC MER komt hier steeds meer in een regisserende rol, waarbij we proactief het proces en de inhoud sturen.

Begrotingswijziging 2024-1: UPs, cao, formatieplannen

De BW 2024-1 heeft incidentele en structurele gevolgen. De incidentele wijzigingen komen voort uit de door de gemeenten vastgestelde UPs, met daarin de gevraagde aanvullende dienstverlening en projecten voor de programma's Omgevingsdienst, Sociaal Domein en Bedrijfsvoering.

Wijzigingen in de uitvoeringsprogramma's

Voor de programma's Omgevingsdienst, Sociaal Domein en Bedrijfsvoering is de wijziging van de door de gemeenten vastgestelde Uitvoeringsprogramma's (UPs) de reden voor de aanpassingen in de begroting van 2024. De wijzigingen in de UPs vragen namelijk om aanvullende dienstverlening en -projecten. Deze worden met begrotingswijziging 2024-1 financieel vertaald in de begroting 2024 van Servicecentrum MER.

Overige wijzigingen

De begroting 2024 wordt daarnaast aangepast voor de structurele financiële gevolgen van de nieuwe cao, de stelpost langdurig ziekteverzuim, bijstelling budgetten Informatisering en onvoorziene kosten bij het programma Bestuur & Organisatie.

Bovengenoemde wijzigingen leiden tot een aanpassing van de begroting voor 2024, waarbij een aanvullend budget van circa €4 miljoen van toepassing is. Deze aanvulling is globaal als volgt opgebouwd:

- Circa € 1,1 miljoen als gevolg van de nieuwe cao (loonstijging 5 %)
- Circa € 200.000 additionele dienstverlening Omgevingsdienst (hogere klantvraag) en vervanging BOA auto's
- Circa € 1 miljoen aanvullende dienstverlening en -projecten Sociaal Domein

    - Uitvoering projecten zoals Energietoeslag en leefgeld Oekraïne
    - Tijdelijk extra capaciteit vanwege complexe casuïstiek of toegenomen vraag (WMO abonnementstarief)
- Circa € 1,2 miljoen voor het UP Bedrijfsvoering
    - Project "Toekomstgericht Werkgeverschap"
    - Doorontwikkeling team HRM (o.a. functie adviseur 'Arbeidsvoorwaarden')
    - Meerdere MER-brede Informatiseringprojecten (met als doelstelling betere dienstverlening, robuustere, veiligere, toekomstbestendigere ICT) op het vlak van digitale dienstverlening (uitrol digitale handtekening), data en informatiehuishouding (implementatie Datawarehouse, anonimiseertool), digitaal samenwerken (MS365), smart technologie & innovatie (implementatie SIEM/SOC), Cybersecurity en Techniek (vervanging servers, netwerkinfrastructuur, storage infrastructuur)
- Circa € 100.000 stijging Informatisering budgetten (licentiekosten samenhangend met uitbreidingen Join, aanschaf projectmanagementtool en ook indexeringen)
- Circa € 300.000 onvoorziene (niet begrote) inzet van communicatie en inhuur van een interim-directie

Tegenover deze uitgaven die hiervoor in deze begrotingswijziging van Servicecentrum MER zijn geraamd, kunnen ook stelposten of inkomsten in de gemeentelijke begrotingen staan. Dit geldt bijvoorbeeld voor de nieuwe cao (stelpost loonstijgingen) of de aanvullende dienstverlening en projecten Sociaal Domein.

Structurele capaciteit voor structurele taken

De structurele financiële gevolgen van de actualisatie van de formatieplannen gaan in vanaf 2025. Met deze formatieplannen als onderlegger voor de begroting 2025, voldoen we aan de bestuurlijke wens om voor structurele taken ook structurele capaciteit in te zetten. Structurele capaciteit inzetten op structurele taken heeft een aantal voordelen:

Realistischere begroting
Doordat structurele taken in de begroting zitten, krijgen we een realistischere begroting voor 2025. Dit betekent dat de omvang van de UPs en de financiële gevolgen daarvan in de begrotingswijziging fors afneemt.

Kostenefficiëntie
Omdat de bedragen voor structurele taken worden opgenomen in de personeelsbegroting betekent dit *bij een gelijkblijvende vraag een afname van de inhuurkosten, met tenminste hetzelfde bedrag.* Dit zien we terug in de UP's 2024 (zie ook het programma Omgevingsdienst).

Betere aansluiting bij begrotingscyclus gemeenten
Doordat de structurele taken opgenomen zijn in de personeelsbegroting neemt enerzijds de begroting toe, maar anderzijds de wijziging in begroting af. Hierdoor sluit de personeelsbegroting beter aan bij de gemeentelijke begrotingscycli.

Behoud van kennis en kunde
Voor structurele taken kan vast personeel worden geworven. Dit heeft veel voordelen, waaronder het behoud van kennis en kunde in Servicecentrum MER.

Financiële samenvatting begrotingswijziging

Onderstaande tabel is een financiële samenvatting van deze begrotingswijziging. De meerlasten worden per programma voor iedere gemeente apart weergegeven.

Incidentele en structurele bijdragen BW 2024-1		2024			2025		
		incidenteel	structureel	totaal	incidenteel	structureel	totaal
Omgevingsdienst	Maasgouw	€ -66.166	€ 142.171	€ 76.005	€ 18.110	€ 170.259	€ 188.369
	Echt-Susteren	€ 234.139	€ 155.752	€ 389.891	€ 19.840	€ 186.524	€ 206.364
	Roerdalen	€ -27.186	€ 94.597	€ 67.411	€ 12.050	€ 113.287	€ 125.337
	Totaal	**€ 140.787**	**€ 392.520**	**€ 533.307**	**€ 50.000**	**€ 470.070**	**€ 520.070**
		incidenteel	structureel	totaal	incidenteel	structureel	totaal
Sociaal domein	Maasgouw	€ 187.385	€ 255.775	€ 443.160	€ -	€ 138.596	€ 138.596
	Echt-Susteren	€ 125.098	€ 341.701	€ 466.799	€ -	€ 206.355	€ 206.355
	Roerdalen	€ 123.702	€ 186.247	€ 309.949	€ -	€ 133.720	€ 133.720
	Totaal	**€ 436.186**	**€ 783.723**	**€ 1.219.909**	**€ -**	**€ 478.671**	**€ 478.671**
		incidenteel	structureel	totaal	incidenteel	structureel	totaal
Bedrijfsvoering	Maasgouw	€ 319.336	€ 302.024	€ 621.360	€ 54.976	€ 619.769	€ 674.746
	Echt-Susteren	€ 360.920	€ 341.354	€ 702.274	€ 62.136	€ 700.477	€ 762.612
	Roerdalen	€ 258.413	€ 244.404	€ 502.818	€ 44.488	€ 501.531	€ 546.019
	Totaal	**€ 938.669**	**€ 887.782**	**€ 1.826.451**	**€ 161.600**	**€ 1.821.777**	**€ 1.983.377**
		incidenteel	structureel	totaal	incidenteel	structureel	totaal
Bestuur & Organisatie	Maasgouw	€ 106.075	€ 15.327	€ 121.402		€ 37.485	€ 37.485
	Echt-Susteren	€ 139.574	€ 20.167	€ 159.741		€ 48.560	€ 48.560
	Roerdalen	€ 90.350	€ 13.055	€ 103.405		€ 31.033	€ 31.033
	Totaal	**€ 336.000**	**€ 48.548**	**€ 384.548**	**€ -**	**€ 117.078**	**€ 117.078**
		incidenteel	structureel	totaal	incidenteel	structureel	totaal
Totaal programma's		**€ 1.851.642**	**€ 2.112.573**	**€ 3.964.215**	**€ 211.600**	**€ 2.887.596**	**€ 3.099.196**
Totaal per organisatie		2024			2025		
Maasgouw		€ 546.630	€ 715.296	€ 1.261.926	€ 73.086	€ 966.110	€ 1.039.197
Echt-Susteren		€ 859.731	€ 858.974	€ 1.718.705	€ 81.976	€ 1.141.915	€ 1.223.891
Roerdalen		€ 445.280	€ 538.303	€ 983.583	€ 56.538	€ 779.571	€ 836.109
		€ 1.851.642	**€ 2.112.573**	**€ 3.964.215**	**€ 211.600**	**€ 2.887.596**	**€ 3.099.196**

Kadernota 2025

De kadernota 2025 geeft de beleidsmatige en de financiële kaders voor de begroting 2025.

Begroting 2025

De begroting 2025 heeft als financieel uitgangspunt de jaarschijf 2025 uit begrotingswijziging 2024-1. Echter, de bijdrage per gemeente verschilt. Dit heeft te maken met de kostenverdeelsleutel. Voor de programma's Sociaal Domein en de Omgevingsdienst is de kostenverdeelsleutel gebaseerd op de realisatie/output van 2023 (T-2).

Als verdeelsleutel voor het programma Bedrijfsvoering hebben de gemeenten gekozen voor het aantal gebruikersaccounts. Het aantal gebruikersaccounts is een goede indicatie van de producten en diensten die door bedrijfsvoering worden geleverd aan onze gemeenten.

Het aantal accounts dat voor de kostenverdeling wordt gebruikt (T-1) is gewijzigd t.o.v. het aantal accounts dat gehanteerd is bij de begroting van 2024. Dit heeft te maken met in- en uitstroom van medewerkers in de vier organisaties. In onderstaande tabel is weergegeven wat het verschil is tussen begrotingswijziging 2024-1/jaarschijf 2025 en de begroting 2025. De totalen zijn gelijk maar de verdeling tussen de gemeenten is gewijzigd.

Gemeente	Verdeelsleutel begroting 2024	BW 2024-1 jaarschijf 2025	Verdeelsleutel begroting 2025	Begroting 2025	Verschil bw 2024-1 jaarschijf 2025 t.o.v. begroting 2025
Maasgouw					
Bijdrage Omgevingsdienst	0,3622	€ 2.678.623	0,3372	€ 2.493.737	€ 184.886
Bijdrage Sociaal Domein	0,2868	€ 2.144.348	0,2978	€ 2.226.593	€ -82.245
Bijdrage Bedrijfsvoering	0,3451	€ 4.987.988	0,3280	€ 4.765.040	€ 222.948
Bijdrage Bestuur & Organisatie	0,3157	€ 404.949	0,3159	€ 405.047	€ -98
Totaal		**€ 10.215.908**		**€ 9.890.417**	**€ 325.491**
Echt-Susteren					
Bijdrage Omgevingsdienst	0,3968	€ 2.934.504	0,4134	€ 3.057.268	€ -122.764
Bijdrage Sociaal Domein	0,4296	€ 3.212.035	0,4330	€ 3.237.456	€ -25.421
Bijdrage Bedrijfsvoering	0,3739	€ 5.637.531	0,3860	€ 5.807.324	€ -169.793
Bijdrage Bestuur & Organisatie	0,4154	€ 256.515	0,4149	€ 256.185	€ 330
Totaal		**€ 12.040.585**		**€ 12.358.233**	**€ -317.648**
Roerdalen					
Bijdrage Omgevingsdienst	0,2410	€ 1.782.297	0,2494	€ 1.844.419	€ -62.122
Bijdrage Sociaal Domein	0,2836	€ 2.120.422	0,2692	€ 2.012.756	€ 107.666
Bijdrage Bedrijfsvoering	0,2810	€ 4.036.387	0,2860	€ 4.089.542	€ -53.155
Bijdrage Bestuur & Organisatie	0,2689	€ 166.049	0,2693	€ 166.281	€ -232
Totaal		**€ 8.105.155**		**€ 8.112.998**	**€ -7.843**
Totaal		**€ 30.361.648**		**€ 30.361.648**	**€ -**

Tot slot

Voor de begrotingswijziging 2024-1 en de begroting 2025 kunt u bij ons uw zienswijzen kenbaar maken. Wij verzoeken u deze zienswijzen vóór 5 juni aan ons kenbaar te maken. Wij voegen de commentaren waarin de zienswijzen vervat zijn, bij de begrotingswijziging 2024-1 en begroting 2025 waarna deze al dan niet gewijzigd aangeboden worden aan het Algemeen Bestuur van Servicecentrum MER.

Het Algemeen Bestuur zal de begrotingswijziging 2024-1 en de begroting 2025 in de vergadering van 3 juli vaststellen. Vervolgens zullen wij u informeren over het genomen besluit, waarna wij de stukken toesturen aan Gedeputeerde Staten.

Wanneer de P&C documenten aanleiding geven tot behoefte aan nadere toelichting, dan zijn wij graag bereid die te verzorgen.

Hoogachtend,

Namens het Dagelijks Bestuur van Servicecentrum MER,

Maurice Heijnen

Waarnemend Directeur

Dion Schneider

Voorzitter

servicecentrum MER maasgouw echt-susteren roerdalen

servicecentrum MER maasgouw echt-susteren roerdalen

BW2024-1

Definitief

Dagelijks Bestuur: 3 april 2024

Algemeen Bestuur: 3 juli 2024

Inhoud

1.Inleiding 3
1.1 Algemeen 3
1.2 Financiën op hoofdlijnen 4
1.3 Besluitvormingsproces BW 2024-1 5
1.4 Leeswijzer 5
2.Wijzigingen algemeen 6
2.1 Nieuwe cao 6
2.2 Actualisatie formatieplannen en functie-onderhoud 7
2.3 Stelposten langdurig ziekteverzuim en onvoorzien 7
3.Wijzigingen programma's 8
3.1 Programma Omgevingsdienst 8
3.2. Programma Sociaal Domein 10
3.3. Programma Bedrijfsvoering 12
3.4. Programma Bestuur & Organisatie 14
Tabel BW 2024-1 omgevingsdienst 15
Tabel BW 2024-1 sociaal domein 16
Tabel BW 2024-1 bedrijfsvoering 17
Tabel BW 2024-1 bestuur & organisatie 18

1. Inleiding

1.1 Algemeen

De begroting van SC MER wijzigt maximaal twee keer per jaar: in het voorjaar en na de zomer. Bijgevoegd treft u de eerste begrotingswijziging van 2024 aan, BW 2024-1.

Meerdere jaren geleden is de financiële basis voor SC-MER op orde gemaakt. Daarmee hoeft de begroting minder vaak tussentijds te worden aangepast. Toch blijven zich altijd ontwikkelingen voortdoen op basis waarvan aanpassingen noodzakelijk zijn. Dit is aanvullende dienstverlening aan de gemeente(n), die bestuurlijk overeengekomen worden in de zogenaamde uitvoeringsprogramma's (UPs) van Omgevingsdienst, Sociaal Domein en Bedrijfsvoering (HRM, Financiën en Informatisering).

Daarnaast kan een wijziging ook het gevolg zijn van autonome ontwikkelingen en nieuwe wetgeving die nog niet bij het opstellen van de begroting waren voorzien of toen financieel vertaald konden worden. De begroting van SC MER wordt namelijk een jaar eerder opgesteld, dan het jaar waarop deze begroting betrekking heeft. Zo is de begroting 2024, opgesteld in februari/maart 2023.

In BW 2024-1 zijn de financiële gevolgen van de UPs verwerkt. Bovendien zijn de meerjarige financiële gevolgen van de nieuwe cao verwerkt. Verder worden ook de financiële consequenties van de formatieplannen meegenomen ingaande 2025.

Tegenover de uitgaven die hiervoor in deze begrotingswijziging van SC MER zijn geraamd, kunnen ook stelposten of inkomsten in de gemeentelijke begrotingen staan. Dit geldt o.a. voor de nieuwe cao.

1.2 Financiën op hoofdlijnen

De BW 2024-1 heeft incidentele en structurele gevolgen. De incidentele wijzigingen zijn het gevolg van de door de gemeente vastgestelde UPs, met daarin de gevraagde aanvullende dienstverlening en projecten voor de programma's Omgevingsdienst, Sociaal Domein en Bedrijfsvoering.

De structurele gevolgen betreffen bijvoorbeeld de nieuwe cao, de actualisatie formatieplannen, de aanpassing budget softwarelasten, IT infrastructuur gerelateerd aan UP informatisering (veiligheid, dienstverlening, techniek).
De begroting 2024 wordt aangepast voor de structurele gevolgen van de cao en aanpassing budget softwarelasten. De structurele financiële gevolgen van de actualisatie van de formatieplannen gaan in vanaf 2025.

Onderstaande tabel geeft de financiële samenvatting van deze BW, weergegeven per programma voor iedere gemeente. Er wordt een onderscheid gemaakt tussen incidenteel en structureel.

Incidentele en structurele bijdragen BW 2024-1		**2024**			**2025**		
		incidenteel	structureel	totaal	incidenteel	structureel	totaal
Omgevingsdienst	Maasgouw	€ -66.166	€ 142.171	€ 76.005	€ 18.110	€ 170.259	€ 188.369
	Echt-Susteren	€ 234.139	€ 155.752	€ 389.891	€ 19.840	€ 186.524	€ 206.364
	Roerdalen	€ -27.186	€ 94.597	€ 67.411	€ 12.050	€ 113.287	€ 125.337
	Totaal	**€ 140.787**	**€ 392.520**	**€ 533.307**	**€ 50.000**	**€ 470.070**	**€ 520.070**
		incidenteel	structureel	totaal	incidenteel	structureel	totaal
Sociaal domein	Maasgouw	€ 187.385	€ 255.775	€ 443.160	€ -	€ 138.596	€ 138.596
	Echt-Susteren	€ 125.098	€ 341.701	€ 466.799	€ -	€ 206.355	€ 206.355
	Roerdalen	€ 123.702	€ 186.247	€ 309.949	€ -	€ 133.720	€ 133.720
	Totaal	**€ 436.186**	**€ 783.723**	**€ 1.219.909**	**€ -**	**€ 478.671**	**€ 478.671**
		incidenteel	structureel	totaal	incidenteel	structureel	totaal
Bedrijfsvoering	Maasgouw	€ 319.336	€ 302.024	€ 621.360	€ 54.976	€ 619.769	€ 674.746
	Echt-Susteren	€ 360.920	€ 341.354	€ 702.274	€ 62.136	€ 700.477	€ 762.612
	Roerdalen	€ 258.413	€ 244.404	€ 502.818	€ 44.488	€ 501.531	€ 546.019
	Totaal	**€ 938.669**	**€ 887.782**	**€ 1.826.451**	**€ 161.600**	**€ 1.821.777**	**€ 1.983.377**
		incidenteel	structureel	totaal	incidenteel	structureel	totaal
Bestuur & Organisatie	Maasgouw	€ 106.075	€ 15.327	€ 121.402		€ 37.485	€ 37.485
	Echt-Susteren	€ 139.574	€ 20.167	€ 159.741		€ 48.560	€ 48.560
	Roerdalen	€ 90.350	€ 13.055	€ 103.405		€ 31.033	€ 31.033
	Totaal	**€ 336.000**	**€ 48.548**	**€ 384.548**	**€ -**	**€ 117.078**	**€ 117.078**
		incidenteel	structureel	totaal	incidenteel	structureel	totaal
Totaal programma's		**€ 1.851.642**	**€ 2.112.573**	**€ 3.964.215**	**€ 211.600**	**€ 2.887.596**	**€ 3.099.196**
Totaal per organisatie		**2024**			**2025**		
Maasgouw		€ 546.630	€ 715.296	€ 1.261.926	€ 73.086	€ 966.110	€ 1.039.197
Echt-Susteren		€ 859.731	€ 858.974	€ 1.718.705	€ 81.976	€ 1.141.915	€ 1.223.891
Roerdalen		€ 445.280	€ 538.303	€ 983.583	€ 56.538	€ 779.571	€ 836.109
		€ 1.851.642	**€ 2.112.573**	**€ 3.964.215**	**€ 211.600**	**€ 2.887.596**	**€ 3.099.196**

In de hoofdstukken 2 en 3 wordt hier uitgebreider op ingegaan.

1.3 Besluitvormingsproces BW 2024-1

Het besluitvormingsproces van deze BW is als volgt. Het Dagelijks Bestuur biedt deze BW aan de raden van de gemeenten aan op 5 april 2024 aan voor behandeling in de raadsvergaderingen in mei/juni 2024. De raden worden in de gelegenheid gesteld hun zienswijzen te geven. De finale besluitvorming vindt plaats in het Algemeen Bestuur in juli 2024.

1.4 Leeswijzer

- Hoofdstuk 2 gaat in op de wijzigingen die een impact hebben op alle vier de programma's;
- Hoofdstuk 3 gaat in op de gevolgen per programma;

2. Wijzigingen algemeen

In dit hoofdstuk komen de onderdelen aan de orde die een impact hebben op alle vier de programma's.

2.1 Nieuwe cao

Vanaf 2020 worden binnen SC MER de loonkosten begroot op basis van de toegestane formatie (conform het formatieplan), gewaardeerd tegen het maximum van de functieschaal.

Herrekening van de personeelsbegroting vindt plaats gelet op de nieuwe cao.
De nieuwe cao kent een looptijd van 1 januari 2024 tot en met 31 maart 2025 en behelst een stijging van de salarissen met 4,75% ingaande 1 januari 2024. Per 1 oktober stijgen de salarissen nogmaals met 1,25%.
Grosso modo resulteert dit in een stijging van de loonkosten met 5 % in 2024 en aanvullend nog 1 % extra in 2025.

Structureel cao 2024							
	Maasgouw		Echt-Susteren		Roerdalen		Totaal
Omgevingsdienst	€	110.947	€	121.545	€	73.822	€ 306.314
Sociaal Domein	€	90.864	€	136.106	€	89.850	€ 316.820
Bedrijfsvoering	€	139.447	€	157.606	€	112.843	€ 409.896
Bestuur & Organisatie	€	5.511	€	7.251	€	4.694	€ 17.455
	€	**346.768**	**€**	**422.508**	**€**	**281.209**	**€ 1.050.485**

Structureel cao 2025							
	Maasgouw		Echt-Susteren		Roerdalen		Totaal
Omgevingsdienst	€	134.602	€	147.460	€	89.561	€ 371.623
Sociaal Domein	€	110.960	€	166.208	€	109.722	€ 386.890
Bedrijfsvoering	€	170.569	€	192.792	€	138.027	€ 501.387
Bestuur & Organisatie	€	6.824	€	8.979	€	5.812	€ 21.615
	€	**422.954**	**€**	**515.438**	**€**	**343.122**	**€ 1.281.515**

2.2 Actualisatie formatieplannen en functie-onderhoud

Functie-onderhoud heeft bij enkele functies plaatsgevonden, omdat de functie inhoud structureel en essentieel is gewijzigd. De structurele gevolgen gelden vanaf 2025.
Verder zijn er ook meerdere nieuwe functies, die middels functie-onderhoud gewaardeerd zijn en meegenomen zijn in de formatieplannen.

Jaarlijks worden de formatieplannen geactualiseerd. Het formatieplan met daarin de vastgestelde formatie, dient als onderlegger voor de personeelsbegroting. Met het formatieplan als onderlegger voor de begroting 2025, wordt voldaan aan de bestuurlijke wens om voor structurele taken, ook structureel personeel in te kunnen zetten.

Het inzetten van structurele/vaste capaciteit op structurele taken heeft een aantal voordelen:

Realistischere begroting. Door de actualisatie krijgen we een realistische begroting voor 2025. Structurele taken zitten immers in de begroting. Dit betekent dat de omvang van de UPs en de financiële gevolgen daarvan in de begrotingswijziging fors afneemt.

Kostenefficiëntie. Omdat de bedragen voor structurele taken, worden opgenomen in de personeelsbegroting betekent dit *bij een gelijkblijvende vraag een afname van de inhuurkosten, met tenminste hetzelfde bedrag.* Dit zien we terug in de UP's 2024 (zie ook het programma Omgevingsdienst).

Betere aansluiting bij begrotingscyclus gemeenten. Door een personeelsbegroting waar de structurele taken zijn vertaald, neemt de omvang van de begroting toe, maar die van de begrotingswijziging af. Hierdoor wordt de aansluiting op de gemeentelijke begrotingscyclus verbeterd.

Behoud van kennis en kunde. Voor structurele taken kan vast personeel worden geworven. Dit heeft veel voordelen, waaronder het behoud van kennis en kunde in SC MER.

2.3 Stelposten langdurig ziekteverzuim en onvoorzien

Sinds de begroting 2020 kent het SC-MER een stelpost langdurig ziekteverzuim en een stelpost onvoorzien. Voor de stelpost langdurig ziekteverzuim geldt dat in ieder programma een percentage van de loonkosten opgenomen is voor vervanging bij langdurig ziekteverzuim. Hierbij volgen we de landelijke personeelsmonitor Gemeenten van het A+O Fonds. In de primitieve begroting 2024 zijn we uitgegaan van de Personeelsmonitor 2021, die aangeeft dat 4,5% van de loonkosten nodig is voor vervanging van langdurig verzuim. Inmiddels is de Personeelsmonitor 2022 beschikbaar, die uitgaat van 4,8%.

Drie programma's in de begroting hebben een stelpost onvoorzien, elk van € 50.000, om risico's die zich voordoen op te vangen. Deze stelpost kan pas dan worden ingezet na bestuurlijke besluitvorming.

2. Wijzigingen programma's

2.1 Programma Omgevingsdienst

Voor de uitvoering van de reguliere wettelijke taken, jaarlijks vast te leggen in een Uitvoeringsprogramma, ontvangt de Omgevingsdienst jaarlijks een vaste bijdrage van de drie gemeenten. Deze reguliere bijdrage geldt ter afdekking van de kosten in verband met de inzet van het vaste, in dienst zijnde personeel. Deze vaste bijdrage is in 2023 in aanloop naar de primitieve begroting 2024 in nauwe afstemming met de drie gemeenten aangepast, een en ander op basis van een actualisatie van het formatieplan (+ 10 fte).
Deze aanpassing was aan de orde vanwege het feit dat deze vaste bijdrage (tot en met begrotingsjaar 2023) nog was gebaseerd op het oorspronkelijke formatieplan, de (personele) startsituatie van de Omgevingsdienst in 2013. Echter, er hebben inmiddels veel wijzigingen plaatsgevonden in takenpakket, wetgeving en personele lasten. Het doel van deze aanpassing was om het (grote) gat tussen de structurele primaire basisfinanciering en de jaarlijks benodigde additionele UP-middelen te verkleinen.
De uitgevoerde aanpassing van de vaste basisbijdrage werpt al direct zijn vruchten af. De verhoging van de basisbijdrage resulteert in een fors lagere aanvullende UP-financiering (communicerende vaten). Er zijn immers in de basis aanzienlijk meer uren beschikbaar.
Bij deze additionele dienstverlening voor 2024 gaat het om 2048 uur voor Maasgouw, 4023 uur voor Echt-Susteren en 1102 uur voor Roerdalen. Deze extra uren bestaan deels uit uren ten behoeve van gewenste projecten (zoals Aanpak onrechtmatige bewoning recreatiewoningen, Implementatie Omgevingswet, Aanpak Ondermijning of extra uren boa-inzet) en deels uit uren in verband met toegenomen klantvraag (met name vergunningverlening, toezicht bouwen, klacht/meldingen en juridische producten).
Nadat de separaat door de gemeenten gefinancierde projecturen VVGB (Maasgouw € 171.490; Echt-Susteren € 70.048; Roerdalen € 31.802) en de reeds primitief begrote UP-bijdrage hiervan worden afgetrokken, alsmede de bijstelling van de basisbijdrage 2024 op basis van T-2 is gecorrigeerd, blijven de volgende additioneel te financieren bedragen over:

Maasgouw	€ -66.166 (teruggave)
Echt-Susteren	€ 234.139 (extra bijdrage)
Roerdalen	€ -27.186 (teruggave)
Totaal	€ 140.787

Financiering van deze extra kosten bij de Omgevingsdienst is een voorwaarde voor het kunnen uitvoeren van alle wettelijke taken en opgedragen projecten.
De genoemde bedragen voor de aanvullende financiering zijn tot stand gekomen op basis van hantering van een uurtarief van € 99. Dit uurtarief is gebaseerd op het voor 2024 bestuurlijk vastgestelde RUD-tarief voor de uitwisseling van diensten. De Omgevingsdienst knoopt voor de berekening van de additionele middelen bij dit RUD-tarief aan. Bij behoefte aan inzet van flexibele menskracht, is de Omgevingsdienst verplicht om eerst diensten af te nemen van een partner binnen de RUD. Kan een partnergemeente binnen de RUD niet leveren, dan mag externe inhuur plaatsvinden. Ook die inhuurtarieven liggen voor een gemiddelde HBO-medewerker momenteel tussen de € 85 en € 100.

Van belang is dat het om verwachte meerkosten gaat. Tijdens de besprekingen van de kwartaalrapportages (de Q's) wordt de (verwachte of werkelijk) benodigde additionele dienstverlening telkens inzichtelijk gemaakt. Op de bestede projecturen wordt bovendien tijd geschreven, verrekening daarvan vindt uiteindelijk – samen met de volledige outputverrekening op de reguliere producten – plaats in de eindafrekening van het Uitvoeringsprogramma 2024.

Financiële consequenties programma Omgevingsdienst 2024 e.v.j.						
Kosten		Dekking		Bijdrage gemeenten 2024	Bijdrage gemeenten 2025	Bijdrage gemeenten 2026 e.v.j.
Meerlasten extra dienstverlening UP OD 2024	€ 140.787	Eenmalige verhoging bijdrage deelnemende gemeenten	Maasgouw Echt-Susteren Roerdalen	€ -66.166 € 234.139 € -27.186		
Meerlasten CAO en aanpassing stelpost ziekteverzuim	€ 339.520	Structurele verhoging bijdrage deelnemende gemeenten oplopend tot € 417.069 in 2025	Maasgouw Echt-Susteren Roerdalen	€ 122.974 € 134.722 € 81.824	€ 151.062 € 165.493 € 100.514	€ 151.062 € 165.493 € 100.514
Meerlasten autokosten	€ 53.000	Structurele verhoging bijdrage deelnemende gemeenten	Maasgouw Echt-Susteren Roerdalen	€ 19.197 € 21.030 € 12.773	€ 19.197 € 21.030 € 12.773	€ 19.197 € 21.030 € 12.773
Meerlasten RUD ontwikkelingen	€ 50.000	Eenmalige verhoging bijdrage deelnemende gemeenten	Maasgouw Echt-Susteren Roerdalen		€ 18.110 € 19.840 € 12.050	
				€ 533.307	**€ 520.069**	**€ 470.069**

3.2. Programma Sociaal Domein

In het bestuurlijk vastgestelde UP 2024 voor het Sociaal Domein zijn afspraken gemaakt over de basisdienstverlening, extra inzet basisdienstverlening en aanvullende dienstverlening (projecten).

Basisdienstverlening

Het betreft het continueren van de gemaakte afspraken over de basisdienstverlening voor 2024.

Extra inzet basisdienstverlening

Hierbij betreft het extra inzet WMO (1,2 fte tijdelijke capaciteit abonnementstarief), extra inzet Inburgering (1 fte tijdelijk), extra inzet Inkomen (1,89 fte voor complexe casuïstiek, deels tijdelijk/deels structureel) en extra inzet Bedrijfsvoering (0,5 fte vanwege uitbreiding werkprocessen, structureel van aard).

Extra capaciteit 2024	Maasgouw	Echt-Susteren	Roerdalen	Totaal
Extra capaciteit Inkomen	€ 83.455	€ 55.714	€ 55.093	€ 194.262
Extra capaciteit WMO	€ 51.964	€ 34.691	€ 34.304	€ 120.960
Extra capaciteit Inburgering	€ 37.264	€ 24.878	€ 24.600	€ 86.742
Extra capaciteit Bedrijfsvoering	€ 14.702	€ 9.815	€ 9.705	€ 34.221
Totaal	**€ 187.385**	**€ 125.098**	**€ 123.702**	**€ 436.186**

Aanvullende dienstverlening (projecten)

Het betreft projecten die voor alle drie de gemeenten uitgevoerd worden, zoals project Energietoeslag, project leefgeld Oekraïne, project Werk/Activering en project Werk/Jongerenteam maar ook projecten die voor één gemeente worden uitgevoerd, zoals project Leerlingenvervoer (Maasgouw).

In onderstaande tabel zijn deze verschillende componenten opgenomen en is ook aangegeven voor welke gemeente(n) de dienstverlening/projecten worden uitgevoerd.

Aanvullende dienstverlening	Maasgouw	Echt-Susteren	Roerdalen	Totaal
Energietoeslag (M,E,R)	€ 17.237	€ 25.819	€ 17.044	€ 60.100
Leefgeld Oekraïne (M,E,R)	€ 29.873	€ 44.747	€ 29.540	€ 104.160
Kinderopvang Maasgouw	€ 10.800			€ 10.800
Leerlingenvervoer Maasgouw	€ 41.325			€ 41.325
Minimaregeling 130% Maasgouw	€ 5.915			€ 5.915
Taalmeter (M,E,R)	€ 1.050	€ 1.050	€ 1.050	€ 3.150
Volwassenfonds sport en cultuur Maasgouw	€ 4.200			€ 4.200
Wet aanpak meervoudige problematiek (M,E,R)	€ 14.855	€ 19.536	€ 12.649	€ 47.040
Werk activering (M,E,R)	€ 20.700	€ 87.300	€ 20.700	€ 128.700
Werk Jongerenteam (M,E,R)	€ 25.812	€ 38.664	€ 25.524	€ 90.000
Project E-dienstverlening (M,E,R)	€ 9.178	€ 13.747	€ 9.075	€ 32.000
Totaal projecten	**€ 180.945**	**€ 230.863**	**€ 115.582**	**€ 527.390**

Financiële consequenties programma Sociaal domein 2024 e.v.j.						
Kosten		Dekking		Bijdrage gemeenten 2024	Bijdrage gemeenten 2025	Bijdrage gemeenten 2026 e.v.j.
Meerlasten CAO en aanpassing stelpost ziekteverzuim	€ 335.064	Structurele verhoging bijdrage deelnemende gemeenten oplopend tot € 439.298 in 2025 incl. omzetting	Maasgouw	€ 96.096	€ 125.991	€ 125.991
			Echt-Susteren	€ 143.943	€ 188.722	€ 188.722
			Roerdalen	€ 95.024	€ 124.585	€ 124.585
Minderlasten (flex naar vast)	€ -74.151	Structurele verlaging bijdrage deelnemende gemeenten	Maasgouw	€ -21.267	€ -21.267	€ -21.267
			Echt-Susteren	€ -31.855	€ -31.855	€ -31.855
			Roerdalen	€ -21.029	€ -21.029	€ -21.029
Formatie 2025	€ 118.104	Structurele verhoging bijdrage deelnemende gemeenten	Maasgouw		€ 33.872	€ 33.872
			Echt-Susteren		€ 50.737	€ 50.737
			Roerdalen		€ 33.494	€ 33.494
Meerlasten incidentele UP projecten	€ 527.390	Structurele verhoging bijdrage deelnemende gemeenten	Maasgouw	€ 180.945		
			Echt-Susteren	€ 230.863		
			Roerdalen	€ 115.582		
Minderlasten structurele projecten	€ -4.580	Structurele verlaging bijdrage deelnemende gemeenten	Maasgouw			
			Echt-Susteren	€ -1.250	€ -1.250	€ -1.250
			Roerdalen	€ -3.330	€ -3.330	€ -3.330
Meerlasten tijdelijke extra capaciteit 2024	€ 436.186	Eenmalige verhoging bijdrage deelnemende gemeenten	Maasgouw	€ 187.385		
			Echt-Susteren	€ 125.098		
			Roerdalen	€ 123.702		
				€ 1.219.909	**€ 478.671**	**€ 478.671**

3.3. Programma Bedrijfsvoering

Voor het jaar 2024 zijn wederom UP's voor de drie Bedrijfsvoeringsteams (Informatisering, HRM en Financiën) opgesteld. Deze UP's geven inzicht in de werkzaamheden die deze teams voor de gemeenten en SC MER uitvoeren en biedt daarmee de mogelijkheid om op een goede manier te sturen op output en resultaten. Het uitgangspunt daarbij is dat de totale omvang aan reguliere werkzaamheden moet passen binnen de beschikbare capaciteit. Indien projecten niet binnen deze uitgangspunten kunnen worden uitgevoerd is de noodzaak tot aanvullende financiering opgenomen.

In het UP Financiën is voor de projecten 'Implementatie nieuw financieel pakket' en Rechtmatigheidsverantwoording' extra inzet boven de reguliere formatie voorzien. Naast de inzet van een externe projectleider wordt ook een beroep gedaan op medewerkers om boven de reguliere formatie bijdragen te leveren en wordt gebruik gemaakt van de inzet van externe specialisten. Hiervoor is incidenteel €140.000 benodigd.
In het UP HRM zijn voor verschillende projecten extra financiële middelen benodigd. Voor het MER brede project 'Toekomstgericht Werkgeverschap' wordt incidenteel €140.000 gevraagd voor 2024 en 2025. Voor de noodzakelijke doorontwikkeling van het team HRM wordt structureel € 141.000 gevraagd. Ten slotte wordt € 15.000 structureel gevraagd voor de aanschaf van een zgn. "onboarding @pp".
In het UP Informatisering zijn voor meerdere projecten op het vlak van digitale dienstverlening (uitrol digitale handtekening), data en informatiehuishouding (implementatie Datawarehouse, anonimiseertool), digitaal samenwerken (MS365), smart technologie & innovatie (implementatie SIEM/SOC), Cybersecurity en Techniek (vervanging servers, netwerkinfrastructuur, storage infrastructuur) enz. extra financiële middelen benodigd namelijk € 517.669 incidenteel in 2024 en daarnaast € 295.558 structureel in 2024 oplopend tot € 603.558 voor 2025 e.v.j.
In onderstaande tabel zijn de financiële consequenties van de UP's van de Bedrijfsvoeringsteams weergegeven.

Verdeling UP 2024	Maasgouw		Echt-Susteren		Roerdalen		Totaal 2024	Totaal 2025
	2024	2025	2024	2025	2024	2025		
HRM								
Incidenteel	€ 47.628	€ 47.628	€ 53.830	€ 53.830	€ 38.542	€ 38.542	€ 140.000	€ 140.000
Structureel	€ 53.071	€ 53.071	€ 59.982	€ 59.982	€ 42.946	€ 42.946	€ 156.000	€ 156.000
	€ 100.699	**€ 100.699**	**€ 113.813**	**€ 113.813**	**€ 81.488**	**€ 81.488**	**€ 296.000**	**€ 296.000**
Informatisering								
Incidenteel	€ 176.111	€ 7.348	€ 199.045	€ 8.305	€ 142.513	€ 5.946	€ 517.669	€ 21.600
Structureel	€ 100.549	€ 205.331	€ 113.643	€ 232.069	€ 81.366	€ 166.158	€ 295.558	€ 603.558
	€ 276.660	**€ 212.679**	**€ 312.687**	**€ 240.374**	**€ 223.879**	**€ 172.104**	**€ 813.227**	**€ 625.158**
Financiën								
Incidenteel	€ 47.628		€ 53.830		€ 38.542		€ 140.000	
Structureel								
	€ 47.628	**€ -**	**€ 53.830**	**€ -**	**€ 38.542**	**€ -**	**€ 140.000**	**€ -**
	Maasgouw		**Echt-Susteren**		**Roerdalen**			
Totaal incidenteel	€ 271.367	€ 54.976	€ 306.705	€ 62.136	€ 219.596	€ 44.488	€ 797.669	€ 161.600
Totaal structureel	€ 153.620	€ 258.402	€ 173.625	€ 292.052	€ 124.313	€ 209.104	€ 451.558	€ 759.558
Totaal	**€ 424.988**	**€ 313.378**	**€ 480.330**	**€ 354.187**	**€ 343.909**	**€ 253.593**	**€ 1.249.227**	**€ 921.158**

In het UP zijn tal van structurele bijstellingen betreffende I&A budgetten opgenomen:
- digitale dienstverlening ➔ uitrol digitale handtekening
- data en informatiehuishouding ➔ Datawarehouse, anonimiseertool
- digitaal samenwerken ➔ MS365
- smart technologie & innovatie ➔ implementatie SIEM/SOC
- Techniek ➔ vervanging servers, netwerkinfrastructuur, storage infrastructuur

Bovenop deze UP-bijstellingen van de I&A budgetten zijn er ook nog andere bijstellingen (oplopend van € 123.000 in 2024 tot € 303.000 in 2026) opgenomen in deze begrotingswijziging, namelijk:
- 2024 ➔ structurele licentiekosten samenhangend met projectmanagementtool, procestool, website, Intranet, uitbreidingen Join en ook prijsindexeringen;
- 2025 ➔ incidentele meerlasten samenhangend met latere livegang nieuw financieel pakket;
- 2026 e.v.j. ➔ structurele, hogere leaselasten (ruim € 100.000) samenhangend met de vervanging van servers, netwerkinfrastructuur, storage infrastructuur begin 2025.

Onderstaande tabel weergeeft de verdeling per onderwerp:

Financiële consequenties programma Bedrijfsvoering 2024 e.v.j.						
Kosten		**Dekking**		**Bijdrage gemeenten 2024**	**Bijdrage gemeenten 2025**	**Bijdrage gemeenten 2026**
Meerlasten cao en aanpassing stelpost budget ziekteverzuim	€ 454.166	Structurele verhoging bijdrage deelnemende gemeenten	Maasgouw	€ 154.508	€ 195.018	€ 195.018
			Echt-Susteren	€ 174.628	€ 220.413	€ 220.413
			Roerdalen	€ 125.031	€ 157.813	€ 157.813
Formatieplan 2025	€ 489.176	Structurele verhoging bijdrage deelnemende gemeenten	Maasgouw		€ 166.418	€ 166.418
			Echt-Susteren		€ 188.089	€ 188.089
			Roerdalen		€ 134.669	€ 134.669
Meerlasten UP's bedrijfsvoeringsteams	€ 1.249.227	Verhoging bijdrage deelnemende gemeenten (2024 € 797.669 incidenteel € 451.558 structureel) (2025 € 161.600 incidenteel € 759.558 structureel)	Maasgouw	€ 424.988	€ 231.390	€ 176.414
			Echt-Susteren	€ 480.330	€ 261.522	€ 199.387
			Roerdalen	€ 343.909	€ 187.246	€ 142.758
Meerlasten I&A budgetten	€ 123.058	Structurele verhoging bijdrage deelnemende gemeente (2025 € 268.000) (2026 € 302.900)	Maasgouw	€ 41.864	€ 81.920	€ 93.827
			Echt-Susteren	€ 47.316	€ 92.588	€ 106.045
			Roerdalen	€ 33.878	€ 66.291	€ 75.927
Totaal				**€ 1.826.451**	**€ 1.983.377**	**€ 1.856.777**

*De bijdrage per gemeente voor het programma bedrijfsvoering is berekend op basis van de kostenverdeelsleutel accounts. De bedrijfsvoeringskosten voor Omgevingsdienst (OD) en het Sociaal Domein (SD) worden naar de gemeenten verdeeld via twee stappen: (1) verdeling op basis accounts naar OD en SD en (2) vervolgens naar de gemeenten verdeeld op basis van de output-kostenverdeelsleutels van OD en SD.

3.4. Programma Bestuur & Organisatie

Onder het programma Bestuur & Organisatie vallen met name de loonkosten van de concernstaf. In deze loonkosten waren voorheen ook OR-uitgaven en de post ‘verzekeringen’ opgenomen. Uit oogpunt van transparantie en overzicht worden deze nu apart weergegeven.

De meerkosten voor het bestuur programma worden voornamelijk veroorzaakt door onvoorziene (niet begrote) inzet van communicatie en inhuur van een interim-directie:

- Begin 2024 zijn zowel de functie van directiesecretaris als directeur vacant geworden bij SC MER; beide sleutelfuncties binnen SC MER. Gezien de huidige organisatieontwikkelingen om zaken anders te organiseren en het belang rust en stabiliteit te behouden, is gekozen voor een interim invulling van beide functies voor een bepaalde periode. Deze oplossing kost meer dan begroot.
- Eind 2023 is in het adviesrapport ‘Naar een communicatief vaardige organisatie’ een uitgebreide onderbouwing voor de toevoeging van 2 communicatiefuncties voor SC MER gegeven. In het licht van de recente ontwikkelingen binnen de concernstaf wordt ervoor gekozen om dit advies vooralsnog ten dele op te volgen door te starten met een uitvoerend communicatieadviseur (24 uur p/week). Zodoende houden we ruimte voor verdere inzichtsvorming over de meest effectieve wijze van invulling van de adviesfunctie. Terugkijkend naar de meerwaarde van communicatie in de afgelopen periode waaronder ook de proactieve meedenkende houding in het lopende proces van benoeming van een beoogde interim-directeur en toekomstige organisatieontwikkelingen, wordt dit zeker nodig geacht. In 2024 wordt gekozen voor een interim invulling, daarna een vaste invulling.

Financiële consequenties programma Bestuur & Organisatie 2024 e.v.j.						
Kosten		**Dekking**	**Bijdrage gemeenten**	**Bijdrage gemeenten 2024**	**Bijdrage gemeenten 2025**	**Bijdrage gemeenten 2026 e.v.j.**
Meerlasten loonkosten	€ 336.000	Incidentele verhoging bijdrage deelnemende gemeenten	Maasgouw	€ 106.075		
			Echt-Susteren	€ 139.574		
			Roerdalen	€ 90.350		
Meerlasten cao	€ 17.455	Structurele verhoging bijdrage deelnemende gemeenten oplopend tot € 21.615 in 2025	Maasgouw	€ 5.511	€ 6.824	€ 6.824
			Echt-Susteren	€ 7.251	€ 8.979	€ 8.979
			Roerdalen	€ 4.694	€ 5.812	€ 5.812
Meerlasten verzekeringen	€ 16.093	Structurele verhoging bijdrage deelnemende gemeenten	Maasgouw	€ 5.081	€ 5.081	€ 5.081
			Echt-Susteren	€ 6.685	€ 6.685	€ 6.685
			Roerdalen	€ 4.327	€ 4.327	€ 4.327
Meerlasten accountantskosten	€ 15.000	Structurele verhoging bijdrage deelnemende gemeenten	Maasgouw	€ 4.736	€ 4.736	€ 4.736
			Echt-Susteren	€ 6.231	€ 6.231	€ 6.231
			Roerdalen	€ 4.034	€ 4.034	€ 4.034
Meerlasten formatieplan	€ 64.370	Structurele verhoging bijdrage deelnemende gemeenten	Maasgouw		€ 20.322	€ 20.322
			Echt-Susteren		€ 26.739	€ 26.739
			Roerdalen		€ 17.309	€ 17.309
Totaal				**€ 384.548**	**€ 117.078**	**€ 117.078**

Tabel BW 2024-1 omgevingsdienst

OMGEVINGSDIENST		Begroting 2024 na wijzigingen	Mutaties 2024-1	Begroting 2024 na wijzigingen	Begroting 2025	Mutaties	Begroting 2025 na wijzigingen	Begroting 2026	Mutaties	Begroting 2026 na wijzigingen
Vergunningen	Omgevingscommissie	€ 30.000		€ 30.000	€ 30.000		€ 30.000	€ 30.000		€ 30.000
	Externe adviseurs	€ 50.000		€ 50.000	€ 50.000		€ 50.000	€ 50.000		€ 50.000
	Inhuur flexibele schil	€ 494.761	€ 140.787	€ 635.548	€ 494.761		€ 494.761	€ 494.761		€ 494.761
	Proceskosten	€ 10.000		€ 10.000	€ 10.000		€ 10.000	€ 10.000		€ 10.000
	Totaal	**€ 584.761**	**€ 140.787**	**€ 725.548**	**€ 584.761**	**€ -**	**€ 584.761**	**€ 584.761**	**€ -**	**€ 584.761**
Toezicht & Handhaving	Autokosten	€ 42.000	€ 53.000	€ 95.000	€ 42.000	€ 53.000	€ 95.000	€ 42.000	€ 53.000	€ 95.000
	Totaal	**€ 42.000**	**€ 53.000**	**€ 95.000**	**€ 42.000**	**€ 53.000**	**€ 95.000**	**€ 42.000**	**€ 53.000**	**€ 95.000**
Personeel	Kosten Personeel	€ 6.167.652	€ 306.314	€ 6.473.966	€ 6.167.652	€ 380.312	€ 6.547.964	€ 6.167.652	€ 380.312	€ 6.547.964
	Overige personeelskosten	€ 276.737		€ 276.737	€ 276.737		€ 276.737	€ 276.737		€ 276.737
	Stelpost langdurig ziekteverzuim	€ 277.544	€ 33.206	€ 310.750	€ 277.544	€ 36.758	€ 314.302	€ 277.544	€ 36.758	€ 314.302
	Stelpost onvoorzien	€ 50.000	€ -25.000	€ 25.000	€ 50.000		€ 50.000	€ 50.000		€ 50.000
	Stelpost RUD ontwikkelingen	€ -	€ 25.000	€ 25.000	€ -	€ 50.000	€ 50.000			
	Totaal	**€ 6.771.933**	**€ 339.520**	**€ 7.111.453**	**€ 6.771.933**	**€ 467.070**	**€ 7.239.003**	**€ 6.771.933**	**€ 417.070**	**€ 7.189.003**
Doorbelasting	Doorbelasting bedrijfsvoering	€ 1.971.953	€ 275.611	€ 2.247.564	€ 1.913.190	€ 299.292	€ 2.212.482	€ 1.913.190	€ 280.188	€ 2.193.378
	Bijdrage Maasgouw	€ -714.241	€ -99.826	€ -814.067	€ -692.957	€ -108.404	€ -801.361	€ -692.957	€ -101.484	€ -794.441
	Bijdrage Echt-Susteren	€ -782.471	€ -109.362	€ -891.833	€ -759.154	€ -118.759	€ -877.913	€ -759.154	€ -111.179	€ -870.333
	Bijdrage Roerdalen	€ -475.241	€ -66.422	€ -541.663	€ -461.079	€ -72.129	€ -533.208	€ -461.079	€ -67.525	€ -528.604
	Totaal	**€ -**	**€ -**	**€ -**	**€ -**	**€ -**	**€ -**	**€ -**	**€ -**	**€ -**
Totale lasten		**€ 7.398.694**	**€ 533.307**	**€ 7.932.001**	**€ 7.398.694**	**€ 520.070**	**€ 7.918.764**	**€ 7.398.694**	**€ 470.070**	**€ 7.868.764**
Bijdrage gemeenten	Maasgouw	€ 2.490.253	€ 142.171	€ 2.632.424	€ 2.490.253	€ 188.369	€ 2.678.622	€ 2.490.253	€ 170.259	€ 2.660.512
	Echt-Susteren	€ 2.728.141	€ 155.752	€ 2.883.893	€ 2.728.141	€ 206.364	€ 2.934.505	€ 2.728.141	€ 186.524	€ 2.914.665
	Roerdalen	€ 1.656.960	€ 94.597	€ 1.751.557	€ 1.656.960	€ 125.337	€ 1.782.297	€ 1.656.960	€ 113.287	€ 1.770.247
	Doobelasting Maasgouw									
	Doorbelasting Echt-Susteren									
	Doorbelasting Roerdalen									
	Inkomsten RUD / Acad.	€ 100.000		€ 100.000	€ 100.000		€ 100.000	€ 100.000		€ 100.000
	Totaal	**€ 6.975.354**	**€ 392.520**	**€ 7.367.874**	**€ 6.975.354**	**€ 520.070**	**€ 7.495.424**	**€ 6.975.354**	**€ 470.070**	**€ 7.445.424**
UP	Maasgouw	€ 51.800	€ -66.166	€ -14.366	€ 51.800		€ 51.800	€ 51.800		€ 51.800
	Echt-Susteren	€ 58.800	€ 234.139	€ 292.939	€ 58.800		€ 58.800	€ 58.800		€ 58.800
	Roerdalen	€ 39.400	€ -27.186	€ 12.214	€ 39.400		€ 39.400	€ 39.400		€ 39.400
	Totaal	**€ 150.000**	**€ 140.787**	**€ 290.787**	**€ 150.000**	**€ -**	**€ 150.000**	**€ 150.000**	**€ -**	**€ 150.000**
Bijdrage VVGB	Maasgouw	€ 171.490		€ 171.490	€ 171.490		€ 171.490	€ 171.490		€ 171.490
	Echt-Susteren	€ 70.048		€ 70.048	€ 70.048		€ 70.048	€ 70.048		€ 70.048
	Roerdalen	€ 31.802		€ 31.802	€ 31.802		€ 31.802	€ 31.802		€ 31.802
	Totaal	**€ 273.340**	**€ -**	**€ 273.340**	**€ 273.340**	**€ -**	**€ 273.340**	**€ 273.340**	**€ -**	**€ 273.340**
Totale baten		**€ 7.398.694**	**€ 533.307**	**€ 7.932.001**	**€ 7.398.694**	**€ 520.070**	**€ 7.918.764**	**€ 7.398.694**	**€ 470.070**	**€ 7.868.764**
Saldo		**€ -**	**€ -**	**€ -**	**€ -**	**€ -**	**€ -**	**€ -**	**€ -**	**€ -**

servicecentrum MER maasgouw echt-susteren roerdalen

Tabel BW 2024-1 sociaal domein

SOCIAAL DOMEIN		Begroting 2024 na wijzigingen	Mutaties 2024-1	Begroting 2024 na wijzigingen	Begroting 2025	Mutaties	Begroting 2025 na wijzigingen	Begroting 2026	Mutaties	Begroting 2026 na wijzigingen
Sociaal Domein	Kosten personeel	€ 6.455.071	€ 300.821	€ 6.755.892	€ 6.385.311	€ 695.251	€ 7.080.562	€ 6.385.311	€ 695.251	€ 7.080.562
	UP SD 2023 inburgering/beschermd wonen	€ 303.888	€ -74.151	€ 229.737	€ 303.888	€ -264.408	€ 39.480	€ 303.888	€ -264.408	€ 39.480
	UP SD 2024 extra capaciteit	€ -	€ 436.186	€ 436.186						
	Totaal	**€ 6.758.959**	**€ 662.856**	**€ 7.421.815**	**€ 6.689.199**	**€ 430.843**	**€ 7.120.042**	**€ 6.689.199**	**€ 430.843**	**€ 7.120.042**
Projecten (Structureel)	Kosten personeel / inhuur	€ 50.337	€ -4.580	€ 45.757	€ 50.337	€ -4.580	€ 45.757	€ 50.337	€ -4.580	€ 45.757
Projecten (incidenteel)			€ 527.390	€ 527.390						
	Totaal	**€ 50.337**	**€ 522.810**	**€ 573.147**	**€ 50.337**	**€ -4.580**	**€ 45.757**	**€ 50.337**	**€ -4.580**	**€ 45.757**
Overig	Overige personeelskosten	€ 217.144		€ 217.144	€ 217.144		€ 217.144	€ 217.144		€ 217.144
	Kosten overig	€ 60.000		€ 60.000	€ 60.000		€ 60.000	€ 60.000		€ 60.000
	Implementatiebudget	€ 97.251		€ 97.251	€ 97.251		€ 97.251	€ 97.251		€ 97.251
	Stelpost langdurig ziekteverzuim	€ 285.539	€ 34.243	€ 319.782	€ 285.539	€ 52.408	€ 337.947	€ 285.539	€ 52.408	€ 337.947
	Stelpost onvoorzien	€ 50.000		€ 50.000	€ 50.000		€ 50.000	€ 50.000		€ 50.000
	Totaal	**€ 709.934**	**€ 34.243**	**€ 744.177**	**€ 709.934**	**€ 52.408**	**€ 762.342**	**€ 709.934**	**€ 52.408**	**€ 762.342**
Doorbelasting	Doorbelasting bedrijfsvoering	€ 1.676.618	€ 234.334	€ 1.910.952	€ 1.626.655	€ 254.467	€ 1.881.122	€ 1.626.655	€ 238.224	€ 1.864.879
	Bijdrage Maasgouw	€ -480.854	€ -67.207	€ -548.061	€ -466.525	€ -72.981	€ -539.506	€ -466.525	€ -68.323	€ -534.848
	Bijdrage Echt-Susteren	€ -720.276	€ -100.670	€ -820.946	€ -698.812	€ -109.319	€ -808.131	€ -698.812	€ -102.341	€ -801.153
	Bijdrage Roerdalen	€ -475.488	€ -66.457	€ -541.945	€ -461.318	€ -72.167	€ -533.485	€ -461.318	€ -67.560	€ -528.878
	Totaal	**€ -**	**€ -**	**€ -**	**€ -**	**€ -**	**€ 0**	**€ -**	**€ -**	**€ 0**
Totale lasten		**€ 7.519.230**	**€ 1.219.909**	**€ 8.739.139**	**€ 7.449.470**	**€ 478.671**	**€ 7.928.141**	**€ 7.449.470**	**€ 478.671**	**€ 7.928.141**
Bijdrage gemeenten	Maasgouw	€ 1.710.749	€ 499.519	€ 2.210.268	€ 1.710.749	€ 433.599	€ 2.144.348	€ 1.710.749	€ 433.599	€ 2.144.348
	Echt-Susteren	€ 2.562.544	€ 748.233	€ 3.310.777	€ 2.562.544	€ 649.491	€ 3.212.035	€ 2.562.544	€ 649.491	€ 3.212.035
	Roerdalen	€ 1.691.661	€ 493.946	€ 2.185.607	€ 1.691.661	€ 428.761	€ 2.120.422	€ 1.691.661	€ 428.761	€ 2.120.422
										€ -
	Doorbelasting Maasgouw									
	Doorbelasting Echt-Susteren									
	Doorbelasting Roerdalen									
										€ -
	BBZ Roerdalen	€ 20.000		€ 20.000	€ 20.000		€ 20.000	€ 20.000		€ 20.000
	Uitvoering TOZO (M,E,R)	€ 69.760	€ -16.000	€ 53.760						€ -
	Bijdrage WSP (M,E,R)	€ 123.973	€ 6.140	€ 130.113	€ 123.973	€ 6.140	€ 130.113	€ 123.973	€ 6.140	€ 130.113
	Sociale wijkteams Maasgouw	€ 59.507	€ 2.947	€ 62.454	€ 59.507	€ 2.947	€ 62.454	€ 59.507	€ 2.947	€ 62.454
	Sociale wijkteams Echt-Susteren	€ 79.343	€ 3.929	€ 83.272	€ 79.343	€ 3.929	€ 83.272	€ 79.343	€ 3.929	€ 83.272
	Sociale wijkteams Roerdalen	€ 66.946	€ 3.315	€ 70.261	€ 66.946	€ 3.315	€ 70.261	€ 66.946	€ 3.315	€ 70.261
										€ -
	Participatieverklaring Roerdalen	€ 5.760	€ 6.840	€ 12.600	€ 5.760	€ 6.840	€ 12.600	€ 5.760	€ 6.840	€ 12.600
	Inburgering Module Arbeid en Participatie (M,E,R	€ 26.880		€ 26.880	€ 26.880		€ 26.880	€ 26.880		€ 26.880
	Inburgering (M,E,R)	€ 674.811	€ -674.811	€ -	€ 674.811	€ -674.811	€ -	€ 674.811	€ -674.811	€ -
	Beschermd wonen (M,E,R)	€ 289.861	€ -289.861	€ -	€ 289.861	€ -289.861	€ -	€ 289.861	€ -289.861	€ -
	Extra capaciteit Zorg en Ondersteuning	€ 41.324	€ -41.324	€ -	€ 41.324	€ -41.324	€ -	€ 41.324	€ -41.324	€ -
	Privacy kwaliteit	€ 45.774	€ -45.774	€ -	€ 45.774	€ -45.774	€ -	€ 45.774	€ -45.774	€ -
	Uitvoering kindpakket Echt-Susteren	€ 2.000	€ -250	€ 1.750	€ 2.000	€ -250	€ 1.750	€ 2.000	€ -250	€ 1.750
	Registratie kinderopvang	€ 23.040	€ -2.880	€ 20.160	€ 23.040	€ -2.880	€ 20.160	€ 23.040	€ -2.880	€ 20.160
	Mantelzorgcompliment Echt-Susteren	€ 8.000	€ -1.000	€ 7.000	€ 8.000	€ -1.000	€ 7.000	€ 8.000	€ -1.000	€ 7.000
	Mantelzorgcompliment Roerdalen	€ 3.600	€ -450	€ 3.150	€ 3.600	€ -450	€ 3.150	€ 3.600	€ -450	€ 3.150
	Deelname benchmark Statushouders (M,E,R)	€ 13.697		€ 13.697	€ 13.697		€ 13.697	€ 13.697		€ 13.697
	Energietoeslag (M,E,R)	€ -	€ 60.100	€ 60.100						
	Leefgeld Oekraïne (M,E,R)	€ -	€ 104.160	€ 104.160						
	Kinderopvang Maasgouw	€ -	€ 10.800	€ 10.800						
	Leerlingenvervoer Maasgouw	€ -	€ 41.325	€ 41.325						
	Minimaregeling 130% Maasgouw	€ -	€ 5.915	€ 5.915						
	Taalmeter (M,E,R)	€ -	€ 3.150	€ 3.150						
	Volwassenfonds sport en cultuur Maasgouw	€ -	€ 4.200	€ 4.200						
	WAMS (M,E,R)	€ -	€ 47.040	€ 47.040						
	Werk activering	€ -	€ 128.700	€ 128.700						
	Werk Jongerenteam	€ -	€ 90.000	€ 90.000						
	Project E-dienstverlening		€ 32.000	€ 32.000						
Totale baten		**€ 7.519.230**	**€ 1.219.909**	**€ 8.739.139**	**€ 7.449.470**	**€ 478.671**	**€ 7.928.141**	**€ 7.449.470**	**€ 478.671**	**€ 7.928.141**
Saldo		**€ -**	**€ -**	**€ -**	**€ -**	**€ -**	**€ -**	**€ -**	**€ -**	**€ -**

Tabel BW 2024-1 bedrijfsvoering

BEDRIJFSVOERING		Begroting 2024 na wijzigingen	Mutaties 2024-1	Begroting 2024 na wijzigingen	Begroting 2025	Mutaties	Begroting 2025 na wijzigingen	Begroting 2026	Mutaties	Begroting 2026 na wijzigingen
Bedrijfsvoering I&A	Centrale IT-Infrastructuur	€ 1.277.900	€ 69.500	€ 1.347.400	€ 1.277.900	€ 254.500	€ 1.532.400	€ 1.277.900	€ 369.500	€ 1.647.400
	Devices	€ 347.000		€ 347.000	€ 347.000		€ 347.000	€ 347.000		€ 347.000
	Telefonie	€ 480.000	€ 47.883	€ 527.883	€ 480.000		€ 480.000	€ 480.000		€ 480.000
	Programmatuur	€ 1.441.670	€ 364.116	€ 1.805.786	€ 1.441.670	€ 504.858	€ 1.946.528	€ 1.441.670	€ 424.858	€ 1.866.528
	Totaal	**€ 3.546.570**	**€ 481.499**	**€ 4.028.069**	**€ 3.546.570**	**€ 759.358**	**€ 4.305.928**	**€ 3.546.570**	**€ 794.358**	**€ 4.340.928**
Bedrijfsvoering personeel	Loonkosten Bedrijfsvoering	€ 8.452.681	€ 409.896	€ 8.862.577	€ 8.452.681	€ 990.290	€ 9.442.971	€ 8.452.681	€ 990.290	€ 9.442.971
	Flexibele schil	€ 70.000		€ 70.000	€ 70.000		€ 70.000	€ 70.000		€ 70.000
	Stelpost langdurig ziekteverzuim	€ 368.937	€ 44.270	€ 413.207	€ 368.937	€ 72.129	€ 441.066	€ 368.937	€ 72.129	€ 441.066
	Stelpost onvoorzien	€ 50.000		€ 50.000	€ 50.000		€ 50.000	€ 50.000		€ 50.000
	Financien	€ 120.340		€ 120.340	€ 120.340		€ 120.340	€ 120.340		€ 120.340
	IB / AVG	€ 70.000		€ 70.000	€ 70.000		€ 70.000	€ 70.000		€ 70.000
	UP financiën		€ 140.000	€ 140.000						
	UP Informatisering		€ 469.786	€ 469.786		€ 21.600	€ 21.600			
	UP HRM	€ 60.200	€ 281.000	€ 341.200		€ 140.000	€ 140.000			
	Verbeterplan Informatiebeheer	€ 206.220		€ 206.220						
	Verbeterplan Informatiebeheer	€ 123.000		€ 123.000						
	Totaal	**€ 9.521.378**	**€ 1.344.952**	**€ 10.866.330**	**€ 9.131.958**	**€ 1.224.019**	**€ 10.355.977**	**€ 9.131.958**	**€ 1.062.419**	**€ 10.194.377**
Totale lasten		**€ 13.067.948**	**€ 1.826.451**	**€ 14.894.399**	**€ 12.678.528**	**€ 1.983.377**	**€ 14.661.905**	**€ 12.678.528**	**€ 1.856.777**	**€ 14.535.305**
Bijdrage gemeenten	Maasgouw	€ 3.250.627	€ 454.326	€ 3.704.953	€ 3.153.759	€ 493.361	€ 3.647.120	€ 3.153.759	€ 461.870	€ 3.615.629
	Echt-Susteren	€ 3.521.905	€ 492.242	€ 4.014.147	€ 3.416.954	€ 534.534	€ 3.951.488	€ 3.416.954	€ 500.415	€ 3.917.369
	Roerdalen	€ 2.646.845	€ 369.938	€ 3.016.783	€ 2.567.970	€ 401.723	€ 2.969.693	€ 2.567.970	€ 376.081	€ 2.944.051
	Omgevingsdienst	€ 1.971.953	€ 275.611	€ 2.247.564	€ 1.913.190	€ 299.292	€ 2.212.482	€ 1.913.190	€ 280.188	€ 2.193.378
	Sociaal domein	€ 1.676.618	€ 234.334	€ 1.910.952	€ 1.626.655	€ 254.467	€ 1.881.122	€ 1.626.655	€ 238.224	€ 1.864.879
Totale baten		**€ 13.067.948**	**€ 1.826.451**	**€ 14.894.399**	**€ 12.678.528**	**€ 1.983.377**	**€ 14.661.905**	**€ 12.678.528**	**€ 1.856.777**	**€ 14.535.305**
Saldo		**€ -**	**€ -**	**€ -**	**€ -**	**€ -**	**€ -**	**€ -**	**€ -**	**€ -**

Tabel BW 2024-1 bestuur & organisatie

Bestuur & Organisatie		Begroting 2024	Mutaties 2024-1	Begroting 2024 na wijzigingen	Begroting 2025	Mutaties	Begroting 2025 na wijzigingen	Begroting 2026	Mutaties	Begroting 2026 na wijzigingen
	Accountantskosten	€ 25.000	€ 15.000	€ 40.000	€ 25.000	€ 15.000	€ 40.000	€ 25.000	€ 15.000	€ 40.000
	Fiscaliteiten / Juridisch advies	€ 15.000		€ 15.000	€ 15.000		€ 15.000	€ 15.000		€ 15.000
	Bureaukosten	€ 10.000		€ 10.000	€ 10.000		€ 10.000	€ 10.000		€ 10.000
	Communicatie	€ 5.000		€ 5.000	€ 5.000		€ 5.000	€ 5.000		€ 5.000
	Huur huisvesting	€ 210.000		€ 210.000	€ 210.000		€ 210.000	€ 210.000		€ 210.000
	Loonkosten Bestuur & Organisatie	€ 385.435	€ 319.548	€ 704.983	€ 385.435	€ 52.078	€ 437.513	€ 385.435	€ 52.078	€ 437.513
	OR werkbudget		€ 10.000	€ 10.000		€ 10.000	€ 10.000		€ 10.000	€ 10.000
	Organisatieontwikkeling	€ 60.000		€ 60.000	€ 60.000		€ 60.000	€ 60.000		€ 60.000
	Verzekeringen		€ 40.000	€ 40.000		€ 40.000	€ 40.000		€ 40.000	€ 40.000
Totale Lasten		**€ 710.435**	**€ 384.548**	**€ 1.094.983**	**€ 710.435**	**€ 117.078**	**€ 827.513**	**€ 710.435**	**€ 117.078**	**€ 827.513**
Bijdrage	Maasgouw	€ 367.464	€ 121.925	€ 489.389	€ 367.464	€ 37.485	€ 404.949	€ 367.464	€ 37.485	€ 404.949
gemeenten	Echt-Susteren	€ 207.955	€ 159.667	€ 367.622	€ 207.955	€ 48.560	€ 256.515	€ 207.955	€ 48.560	€ 256.515
	Roerdalen	€ 135.016	€ 102.956	€ 237.972	€ 135.016	€ 31.033	€ 166.049	€ 135.016	€ 31.033	€ 166.049
Totale Baten		**€ 710.435**	**€ 384.548**	**€ 1.094.983**	**€ 710.435**	**€ 117.078**	**€ 827.513**	**€ 710.435**	**€ 117.078**	**€ 827.513**
Saldo		**€ -**	**€ -**	**€ -**	**€ -**	**€ -**	**€ -**	**€ -**	**€ -**	**€ -**

servicecentrum MER maasgouw echt-susteren roerdalen

Programmabegroting Servicecentrum MER 2025

Met meerjarenraming 2026-2028

Definitief
Dagelijks bestuur: 3 april 2024
Algemeen bestuur: 3 juli 2024

Inhoud

1. Inleiding 4
   1.1 Ontwikkelingen 4
   1.2 Doelen en acties 5
   1.3 Financiële kaders 5
   1.4 Leeswijzer 7
2. Programma Omgevingsdienst 8
   2.1 Inleiding 8
   2.2 Wat willen we bereiken? 8
   2.3. Wat gaan we daarvoor doen? 13
   2.4 Wat gaat dat kosten? 17
3. Programma Sociaal Domein 19
   3.1 Inleiding 19
   3.2 Wat willen we bereiken? 19
   3.3 Wat gaan we daarvoor doen? 27
   3.4 Wat gaat dat kosten? 28
4. Programma Bedrijfsvoering 30
   4.1 Inleiding 30
   4.2 Wat willen we bereiken? 30
   4.3 Wat gaan we daarvoor doen? 33
   4.4 Wat gaat dat kosten? 39
5. Programma Bestuur & Organisatie 42
   5.1 Inleiding 42
   5.2 Wat willen we bereiken? 42
   5.3 Wat gaan we ervoor doen? 43
   5.4 Wat gaat dat kosten? 44
6. Paragrafen 45
   6.1. Inleiding 45
   6.2. Paragraaf bedrijfsvoering 45
   6.3. Paragraaf weerstandsvermogen en risicobeheer 46
   6.4. Paragraaf onderhoud kapitaalgoederen 52
   6.5. Paragraaf financiering 52
   6.6. Verbonden partijen 54

6.7. Openbaarheid 55
7. Financiële Begroting 2025-2028 57
7.1 Geprognosticeerde balans 57
7.2 Staat van Reserves 58
7.3 Recapitulatie programma's 58
7.4 Overzicht incidentele baten en lasten 59
7.5 Taakvelden 60

1. Inleiding

De begroting 2025 ligt nu voor. De begroting van het SC MER is opgebouwd uit vier programma's. Alle programma's bestaan grotendeels uit personele lasten voor uitvoering van werkzaamheden. Alleen het programma bedrijfsvoering omvat daarnaast inhoudelijke budgetten voor uitvoering van ICT en telefonie voor zowel het SC MER als de deelnemende gemeenten. De baten van SC MER bestaan uit de bijdragen van de deelnemende gemeenten. De Omgevingsdienst voert daarnaast werkzaamheden uit voor de Regionale Uitvoeringsdienst (RUD) Limburg-Noord, waarvoor ook baten worden ontvangen.

Met de middelen die ons ter beschikking worden gesteld, voert SC MER taken voor de deelnemende gemeenten uit.

Voor de duidelijkheid vermelden we hier dat legesopbrengsten en uitvoeringsbudgetten voor participatie en Wet Maatschappelijke Ondersteuning (WMO) niet in deze begroting staan. Deze middelen zijn niet aan SC MER overgedragen en berusten bij de deelnemende gemeenten.

1.1 Ontwikkelingen

Veel nieuwe ontwikkelingen en opgaven

SC MER bevindt zich in een steeds sneller veranderende omgeving. Maatschappelijke, economische en technologische ontwikkelingen zorgen voor een veranderende vraag aan de drie gemeenten en SC MER. Inspraak en inbreng vanuit de gemeenschappen zijn steeds belangrijker geworden. Gemeenschappen willen meer invloed uitoefenen op hun leefomgeving, op de inrichting van hun gemeenschap en op vraagstukken op het gebied van (sociale) veiligheid.
Gelijktijdig zien we een toename van het aantal taken voor de drie gemeenten en SC MER. Denk baan de rol bij de opvang van vluchtelingen en bij de inburgering van nieuwe inwoners. Ook zien we landelijke opgaven ten aanzien van de inrichting van de taken van SC MER, de landelijke eisen die worden gesteld aan de organisatie van de RUD in Limburg en de arbeidsmarktinfrastructuur die men landelijk en regionaal effectiever wil inrichten.

Parallel hieraan zien we grote en zeer ingrijpende technologische veranderingen in onze maatschappij.

Een krappe arbeidsmarkt

Met ruim 300 medewerkers in SC MER en bijna 900 medewerkers in de MER organisaties samen, zijn we een van de grootste non-profit werkgevers in de regio. De arbeidsmarkt is in beweging. Deze dynamiek leidt ertoe dat het verloop in SC MER en de MER organisaties toeneemt.

In de komende jaren neemt de beroepsbevolking af (bron CBS). Dit leidt tot een nog grotere spanning op de huidige arbeidsmarkt. We zien nu al dat het steeds moeilijker wordt om bepaalde functies in te kunnen vullen, waardoor er een toenemende druk ontstaat op onze medewerkers. We zien dat onder meer terug in de oplopende verzuimfrequentie en in de gesprekken die we voeren met onze medewerkers. Met regie vanuit SC MER en in samenwerking met de drie gemeenten zullen we toekomstgericht werkgeverschap organiseren.

Intensivering samenwerken als MER partners

De vier MER-organisaties pakken steeds meer koers samen. Met de vier organisaties is een positiebepaling van de vier organisaties uitgevoerd. Vervolgens is met de managementteams gezamenlijk aan de slag gegaan met de doorontwikkeling op basis van deze positiebepalingen. Grote opgaven zoals de implementatie van de Wet Open Overheid zijn samen opgepakt. Maar ook op andere terreinen zoeken we elkaar steeds meer op. Dit leidt tot betere resultaten en uiteindelijk ook tot meer efficiëntie. Opgaven kunnen in een keer worden opgepakt, in plaats van voor iedere organisatie afzonderlijk. Deze samenwerking vereist echter ook extra investeringen, want samenwerken betekent bijvoorbeeld ook meer coördinatie tussen de vier organisaties.

1.2 Doelen en acties

Focus op kwaliteit en klantgerichtheid door samenwerking

We zullen de uitdagingen gezamenlijk met de vier MER organisaties dienen op te pakken. We staan samen voor de dienstverlening voor onze inwoners, voor onze bedrijven en voor onze instellingen. In 2025 ligt de focus naar de verdere ontwikkeling van kwaliteit & klantgerichtheid. Dit doen we door:

- We ontzorgen door een goede betrouwbare partner te zijn.
- We nemen verantwoordelijkheid door toegevoegde waarde te leveren op onze vakgebieden.
- We adviseren onafhankelijk vanuit de uitvoering over het beleid op het gebied van Sociaal Domein en Omgevingsdienst beleid.
- We adviseren onafhankelijk en initiëren ontwikkelingen op bedrijfsvoerings-gebied vanuit een gezamenlijk strategisch kader op basis van ambities, behoeften en prioritering.
- We werken continu aan de verbetering van de dienstverleningsprocessen.
- We kennen onze ‘klanten’, we kennen de gemeentelijke ambities en onze klanten kennen ons.
- We pakken de regie op de gezamenlijkheid.
- We organiseren ambtelijke en bestuurlijke nabijheid.
- We investeren in de kwaliteit van advisering.
- We gebruiken uitvoeringsprogramma’s als de basis van ons handelen en rapporteren.
- We professionaliseren onze organisatie verder door harmonisatie van werkprocessen.
- We anticiperen op de arbeidsmarkt-ontwikkelingen.

1.3 Financiële kaders

Kostenverdeelsleutels

De begroting 2025 is voor wat betreft de totalen gelijk aan de jaarschijf 2025 van BW 2024-1. De bijdrage per gemeente verschilt echter. Dit heeft te maken met de kostenverdeelsleutel. Voor de programma’s Sociaal Domein en de Omgevingsdienst is de kostenverdeelsleutel gebaseerd op de output van T-2.
Als verdeelsleutel voor het programma Bedrijfsvoering hebben de gemeenten gekozen voor het aantal gebruikersaccounts. Het aantal gebruikersaccounts geeft een goede indicatie van de producten en diensten die door bedrijfsvoering worden geleverd aan onze klanten.

Het aantal accounts dat voor de kostenverdeling wordt gebruikt (T-1) is gewijzigd t.o.v. de aantal accounts dat gehanteerd is bij begroting 2024. Dit heeft te maken met instroom en uitstroom van

medewerkers in de vier organisaties. In onderstaande tabel is weergegeven wat het verschil is tussen BW 2024-1 jaarschijf 2025 en de begroting 2025. De totalen zijn gelijk maar de verdeling tussen de gemeenten is gewijzigd.

Loonkosten op basis van functieboeken

Vanaf 2020 hebben we een realistische financiële basis voor de toekomst gelegd door de personeelsbegroting op basis van de functieboeken te begroten, gewaardeerd tegen het maximum functieschaal. Deze lijn wordt in 2025 doorgetrokken.

Buffer voor inhuur capaciteit bij ziekte

Vanaf 2020 volgt het SC-MER de landelijke Personeelsmonitor Gemeenten (A+O fonds gemeenten) voor wat betreft het budget dat kan worden aangewend om in te huren bij langdurig ziekteverzuim.

Ook in 2025 volgen we deze landelijke personeelsmonitor (2022), die aangeeft dat 4,8 % van de loonsom nodig is voor vervanging van langdurig verzuim (> 43 dagen).

Gemeente	Verdeelsleutel begroting 2024	BW 2024-1 jaarschijf 2025	Verdeelsleutel begroting 2025	Begroting 2025	Verschil bw 2024-1 jaarschijf 2025 t.o.v. begroting 2025
Maasgouw					
Bijdrage Omgevingsdienst	0,3622	€ 2.678.623	0,3372	€ 2.493.737	€ 184.886
Bijdrage Sociaal Domein	0,2868	€ 2.144.348	0,2978	€ 2.226.593	€ -82.245
Bijdrage Bedrijfsvoering	0,3451	€ 4.987.988	0,3280	€ 4.765.040	€ 222.948
Bijdrage Bestuur & Organisatie	0,3157	€ 404.949	0,3159	€ 405.047	€ -98
Totaal		**€ 10.215.908**		**€ 9.890.417**	**€ 325.491**
Echt-Susteren					
Bijdrage Omgevingsdienst	0,3968	€ 2.934.504	0,4134	€ 3.057.268	€ -122.764
Bijdrage Sociaal Domein	0,4296	€ 3.212.035	0,4330	€ 3.237.456	€ -25.421
Bijdrage Bedrijfsvoering	0,3739	€ 5.637.531	0,3860	€ 5.807.324	€ -169.793
Bijdrage Bestuur & Organisatie	0,4154	€ 256.515	0,4149	€ 256.185	€ 330
Totaal		**€ 12.040.585**		**€ 12.358.233**	**€ -317.648**
Roerdalen					
Bijdrage Omgevingsdienst	0,2410	€ 1.782.297	0,2494	€ 1.844.419	€ -62.122
Bijdrage Sociaal Domein	0,2836	€ 2.120.422	0,2692	€ 2.012.756	€ 107.666
Bijdrage Bedrijfsvoering	0,2810	€ 4.036.387	0,2860	€ 4.089.542	€ -53.155
Bijdrage Bestuur & Organisatie	0,2689	€ 166.049	0,2693	€ 166.281	€ -232
Totaal		**€ 8.105.155**		**€ 8.112.998**	**€ -7.843**
Totaal		**€ 30.361.648**		**€ 30.361.648**	**€ -**

Maximaal twee begrotingswijzingen per jaar

In 2021 is de financiële basis voor het SC-MER op orde gemaakt. Daarmee hoeft de begroting minder vaak tussentijds te worden aangepast. Toch kunnen zich altijd ontwikkelingen blijven voortdoen op basis waarvan aanpassingen noodzakelijk zijn. Dit zijn aanvullende dienstverlening aan de gemeente(n) en autonome ontwikkelingen die nog niet bij het opstellen van de begroting waren voorzien. De begroting kan maximaal twee keer per jaar wijzigen: in het voorjaar om eventuele gevolgen van de UPs (aanvullende dienstverlening) te verwerken en na de zomer op basis van de halfjaarrapportage.

1.4 Leeswijzer

Deze begroting kent 4 programma's, te weten het programma Omgevingsdienst, het programma Sociaal Domein, het programma Bedrijfsvoering en het programma Bestuur & Organisatie. Deze programma's zijn te vinden in de hoofdstukken, 2, 3, 4, en 5.
De programma's worden opgebouwd aan de hand van de drie 3 W- vragen:
'Wat willen we bereiken?', Wat gaan we ervoor doen? en Wat mag het kosten? Bij de eerste W-vraag wordt ingegaan op de 5 ambities (de 5 "K's": kwaliteit, kwetsbaarheid, klant, kosten, kleur lokaal).
Hoofdstuk 6 omvat de paragrafen. Het laatste hoofdstuk omvat de financiële begroting met de geprognotiseerde balans en de staat van de reserves en voorzieningen.

2. Programma Omgevingsdienst

2.1 Inleiding

Dit programma bevat een beschrijving van de activiteiten van de Omgevingsdienst. Het gaat niet alleen over uitvoerende taken op het gebied van vergunningverlening, toezicht en handhaving, maar ook over de wijze waarop wij kwaliteit, klantgerichtheid, kostenreductie, wetsbaarheidsvermindering en (daar waar gewenst) couleur locale willen realiseren.

2.2 Wat willen we bereiken?

De missie van de Omgevingsdienst is realisering van de vijf K's: . kwaliteit, kwetsbaarheidvermindering, klantgerichtheid, kostenreductie en couleur locale. We willen kostenefficiënte, klantgerichte en kwalitatief hoogwaardige service verlenen op het gebied van vergunningen, toezicht en handhaving, zodat de gemeenten hun ambities op dit terrein kunnen bereiken. Die ambities hebben betrekking op het behouden en waar mogelijk verbeteren van de kwaliteit van de leefomgeving, het beperken van de overlast en het waarborgen van de veiligheid. We willen voldoen aan de (landelijke vereiste) kwaliteit en de afspraken die we met de gemeenten hebben gemaakt over klantgerichtheid (= kwaliteit van dienstverlening) en kostenreductie.

Kwaliteit en kwetsbaarheidsvermindering

Kwaliteit manifesteert zich op verschillende manieren, bijvoorbeeld door een goed gestroomlijnd en efficiënt werkproces, de inhoudelijke kwaliteit van de producten en de tevredenheid van de klant zowel intern als extern. Kwaliteit blijkt ook uit het aantal (on)gegronde bezwaar- en beroepsprocedures. Door de samenwerking tussen de Omgevingsdienst en de netwerk-RUD voldoen de gemeenten aan de landelijke kwaliteitscriteria op het gebied van Vergunningverlening, Toezicht en Handhaving (VTH). Hierdoor zijn de gemeenten in staat de gewenste kwaliteit, robuustheid (= kwetsbaarheidsvermindering) en continuïteit te leveren. Uitwisseling van kennis en het investeren in de ontwikkeling van medewerkers (middels een eigen opleidingsinstituut, de RUD-academie), alsmede het aan elkaar bieden van ondersteuning bij capaciteitsvraagstukken zijn daarbij belangrijke uitgangspunten.

De Omgevingsdienst investeert in medewerkers die ruimte krijgen om te werken aan de verbetering van de kwaliteit van dienstverlening. Door steeds meer in verbinding te komen met onze burgers en bedrijven (nabijheid van dienstverlening) kunnen hierin noodzakelijke en/of wenselijke stappen worden gezet.

De Omgevingsdienst toetst in toenemende mate ook intern de kwaliteit van de te leveren producten en diensten. Daartoe worden – zowel binnen de Omgevingsdienst als in breder RUD-verband – kwaliteitsaudits uitgevoerd. De audits zijn een terugkerend onderdeel van het binnen de Omgevingsdienst gehanteerde principe van continu verbeteren. De audits zullen – net als in 2024 – in 2025 vooral gericht zijn op het verbeteren van het gebruik van de nieuwe applicatie RxMission. Dit is de applicatie die het nieuwe werken in het kader van de op 1 januari 2024 in werking getreden Omgevingswet moet faciliteren. Dat verbeteren van het gebruik van Rx.Mission dient meerdere doelen. Niet alleen de kwaliteit van het te leveren product (een omgevingsvergunning, een controlerapport, een juridische brief, etc.) en daarmee de dienstverlening wordt beter, ook de

datakwaliteit en daarmee de kwaliteit van de informatievoorziening (bijv. met het oog op de kwartaaldashboards) neemt toe.

Landelijk zijn er kwaliteitscriteria opgesteld (set kwaliteitscriteria 2.3) die het fundament vormen voor een adequate uitvoering van de vergunningverlening, het toezicht en de handhaving van het Omgevingsrecht. Inmiddels zijn deze landelijke kwaliteitseisen geborgd in de Wet VTH en de gemeentelijke Kwaliteitsverordeningen. De criteria gaan over kritieke massa, proces en inhoud. De criteria voor kritieke massa geven een ondergrens van het aantal medewerkers en hun deskundigheid, die nodig is om activiteiten in continuïteit te kunnen uitvoeren. In het Uitvoeringsprogramma van de Omgevingsdienst is per deskundigheidsgebied met deze ondergrens rekening gehouden. Deze vorm van robuust organiseren draagt bij aan de 4e K van kwetsbaarheidsvermindering.
Om te toetsen of de RUD LN en de gemeenten voldoen aan deze landelijke kwaliteitseisen worden periodiek zogenoemde EVP-metingen uitgevoerd (EVP = ervaringsprofiel). Middels een EVP-meting worden medewerkers aan de hand van de landelijke kwaliteitscriteria getoetst op hun specialistische deskundigheden. Het resultaat van deze geactualiseerde EVP-metingen geeft een beeld van het opleidings- en kennisniveau van onze medewerkers en is rechtstreeks input voor de individuele ontwikkeltrajecten van ons personeel en het opleidingsprogramma van onze RUD-academie.

Er zijn ook landelijke procescriteria geformuleerd, waaraan gemeenten - en dus ook onze Omgevingsdienst - moeten voldoen. Het jaarlijkse Uitvoeringsprogramma van de Omgevingsdienst, alsmede de bestuurlijke kwartaaldashboards en jaarverslag zijn daar onder meer het resultaat van. In december 2022 is door het Algemeen Bestuur van de RUD LN een Beleidskader VTH vastgesteld: een beleidsplan voor de (milieu)basistaken die onder de reikwijdte van de RUD LN vallen. In Q2-2024 wordt het door de Omgevingsdienst opgestelde Beleidsplan Uitvoering & Handhaving voor de overige taken (onder andere bouwen, apv, juridisch) ter besluitvorming aangeboden aan de colleges van de drie gemeenten. Een Beleidsplan Uitvoering & Handhaving is een verplichting op grond van de kwaliteitscriteria. De MER-gemeenten beschikken momenteel niet over een actueel Beleidsplan. In de IBT-beoordeling van de provincie over het jaar 2021 en 2022 is dit nadrukkelijk als aandachtspunt meegegeven aan de drie gemeenten.

In tabel 3.2.1 op de volgende bladzijde zijn drie belangrijke kwaliteitsindicatoren voorzien van een cijfer. Voldoen aan de landelijke kwaliteitscriteria zal nooit 100% zijn.
Onze Omgevingsdienst werkt binnen haar eigen taakveld aan continue verbetering van de kwaliteit van de producten en daarmee ook aan haar klantgerichtheid. Onder meer wordt hiertoe sinds 2015 gebruik gemaakt van de Netto Promotor Score (NPS). De NPS is een instrument om op een vrij eenvoudige, maar effectieve wijze de klant te vragen naar zijn waardering van de door de Omgevingsdienst geleverde dienstverlening, waarbij naast het kale rapportcijfer een grote hoeveelheid verbeterpunten wordt opgehaald.

Tabel 3.2.1 Prestatie-indicatoren Kwaliteit en kwetsbaarheidsvermindering

Omschrijving	Realisatie 2023	Raming 2024	Raming 2025
Voldoen aan landelijke kwaliteitscriteria 2.3	95%	95%	95%
Klanttevredenheid bij vergunningverlening (NPS)	7,3	7,5	7,5
Percentage ongegrond verklaarde bezwaar- en beroepzaken	91%	95%	95%

Klantgerichtheid

De Omgevingsdienst heeft tot taak te werken aan realisatie van de met de opdrachtgevers afgesproken dienstverleningsafspraken en –uitgangspunten. Bij klantgerichtheid staan de klantprocessen centraal. Een klantvraag dient zoveel mogelijk integraal te worden benaderd; de vraag wordt meteen vanuit de verschillende beleidsvelden bekeken en beoordeeld. Het is van belang de klantvraag binnen de daarvoor afgesproken dienstverleningsnormen af te handelen, tegen een zo hoog mogelijke kwaliteit en met vaste contactpersonen binnen de organisatie. Binnen het in 2024 opgestarte Gezamenlijke Programma Dienstverlening wordt door de vier organisaties samengewerkt aan verbetering van de (digitale) dienstverlening vanuit de in MER-verband omarmde gezamenlijke visie op dienstverlening.

Gemeenten en Omgevingsdienst staan samen – mede in het licht van de aangekondigde wetten – voor een complexe en grootse dienstverleningsopgave. Er komt meer ruimte voor particuliere ideeën en er is meer ruimte voor lokale afweging. En daarmee ligt de opgave er om nu beter onze burgers en bedrijven van dienst te zijn. Daarbij volstaat het niet om uitsluitend de nieuwe complexe inhoudelijke kennis op te doen. Het gaat vooral over verbinding. Verbinding tussen vakgebieden, tussen medewerkers, medewerkers van de Omgevingsdienst en gemeenten. Verbinding die noodzakelijk is, omdat we steeds meer integraal moeten gaan werken. Maar integraal is ook complex. Op basis van de huidige wetgeving zijn nu al vaak meer dan tien verschillende hoogopgeleide specialisten aan zet in een dossier. Specialisten die moeten samenwerken voor de beantwoording van de ogenschijnlijk makkelijke vragen als “Mag ik hier bouwen?” of “Kan ik hier ondernemen?”. En daar komt de opgave bij dat wij – vaak onder regie van de initiatiefnemer (onze burgers en bedrijven die een plan indienen) – dat meer samen moeten gaan doen. Participatief: dus meer samen met buren, inwoners en andere belanghebbenden. Daarbij gaan we ervaren hoe we als overheid met onze eigen nieuwe rol (moeten) omgaan. Ook gaan we zien hoe de initiatiefnemer in relatie met de andere stakeholders in zijn omgeving als ‘strategisch partner’ omgaat. Vandaar dat we spreken over een complexe en grootse dienstverleningsopgave. Het kunnen aanpakken van deze complexiteit begint bij dialoog. Dialoog tussen initiatiefnemers en Omgevingsdienst/gemeenten, dialoog tussen medewerkers van Omgevingsdienst en gemeenten. Het onderkennen van de relaties en verbindingen die in dit nieuwe speelveld aan de orde zijn. De afgelopen jaren – in de aanloop naar de inwerkingtreding van de Omgevingswet per 1-1-2024 – is er aan deze opgave gewerkt.

Veel professionals van de vier organisaties hebben naast hun drukke reguliere werk nagedacht over de vraag hoe we op een andere, meer dienstverlenende manier kunnen gaan werken binnen SC-MER én de MER gemeenten. Er ligt nu voor de vier organisaties één gezamenlijk opgesteld werkproces, het zogenoemde initiatievenproces, waarmee we voldoen aan de inhoudelijke eisen van de nieuwe wetten. We werken met de vier organisaties samen in één gezamenlijk systeem (procesapplicatie Rx.Mission). Er kan op deze manier niet alleen meer integraal, maar ook sneller en klantgerichter worden gewerkt. In bepaalde gevallen moeten processen van vergunningverlening immers sneller worden afgerond, de termijn onder de Omgevingswet is verkort van 26 naar 8 weken. Daarvoor investeren we niet alleen in systemen en processen, maar vooral in de ontwikkeling van professionals/specialisten dienstverlening. Burgers en bedrijven spreken zo meteen voor de beantwoording van hun vragen met één contactpersoon. Dit is in de meeste gevallen een specialist dienstverlening: de zogenoemde Omgevingswet gastvrouwen en gastheren. Voor complexe aanvragen zetten we zogenoemde Omgevingsregisseurs in. Dat kan in een enkel geval (dossiers met hoge complexiteit qua ruimtelijke ordening) ook een regisseur vanuit de gemeente zijn. Eén regisseur gedurende de initiatieffase en vergunningverlening en één regisseur voor de fase van toezicht en handhaving. Deze zorgen voor een goede overdracht van de kennis en verwachtingen naar elkaar en naar de initiatiefnemer. We investeren meer in het uitleggen van wat er van de initiatiefnemer wordt verwacht als deze de vergunning heeft gekregen. Ook tijdens de toezichtfase, dit met als doel om handhaving te voorkomen.

De Omgevingsdienst is van mening dat ze met deze nieuwe werkwijzen en afspraken goed is uitgerust om de nieuwe wetgeving adequaat te kunnen uitvoeren, maar verneemt dit bij voorkeur van onze burgers en bedrijven zelf. Met het klanttevredenheidsinstrument NPS onderzoekt de Omgevingsdienst gericht vanuit de insteek dat we ons continu moeten blijven verbeteren en ontwikkelen. Hiertoe wordt verwezen naar hetgeen daarover hierboven onder 3.2.1 in relatie tot kwaliteit is opgemerkt.
De andere prestatie-indicatoren op het gebied van klantgerichtheid, zoals hieronder in tabel 3.2.2 vermeld, gaan over doorlooptijden in de afhandeling van klantvragen en het aantal van rechtswege verleende vergunningen.

*Tabel 3.2.2 Prestatie-indicatoren Klantgerichtheid **

Omschrijving	Realisatie 2023	Raming 2024	Raming 2025
Percentage afgehandelde klantvragen binnen Service Level Agreement (SLA)*:			
Dienstverlening Eenvoudig (<24u)	85%	95%	**95%**
Dienstverlening Specialistisch (<2dgn)	67%	85%	**85%**
Dienstverlening Complex (<5dgn)	75%	85%	**85%**
Backoffice (<5dgn)	74%	85%	**85%**
Van rechtswege verleende vergunningen	1,9%	0%	**0%**
Proactief contact met aanvrager tijdens procedure	75%	100%	**100%**

Kostenreductie (efficiency)

De visie – de wijze waarop de missie van de Omgevingsdienst wordt gerealiseerd – luidt: “De Omgevingsdienst is een moderne overheidsorganisatie die resultaten boekt en kosten bespaart door te investeren in haar professionals, die met plezier (samen)werken en ontwikkelen”. Net als in alle voorgaande jaren zal de Omgevingsdienst ook in 2025 gaan opereren binnen de haar beschikbaar gestelde middelen. Alleen daar waar additionele dienstverlening vanuit de opdrachtgevers nodig is (extra klantvraag, projecten) zal ook additionele financiering aan de orde zijn. Dit wordt in beeld gebracht middels het Uitvoeringsprogramma 2025.

Couleur locale

Vraagt een gemeente méér werkzaamheden dan er middelen beschikbaar zijn op basis van de gemeentelijke basisbijdrage, dan wordt dit additionele dienstverlening genoemd. Dit is aan de orde indien een gemeente veel lokale projecten wenst. Voor deze additionele dienstverlening worden – op basis van het aantal geraamde extra uren – dienovereenkomstig extra financiële middelen beschikbaar gesteld door de gemeente. Uiteindelijk worden de kosten voor deze extra werkzaamheden op basis van werkelijke uren op het eind van het jaar afgerekend. Ook in 2024 kan zich een dergelijke situatie met de wens voor additionele dienstverlening voordoen. Dit zal eerst blijken bij de vaststelling van het Uitvoeringsprogramma 2025. De financiële consequenties van de gevraagde additionele dienstverlening (lasten: extra kosten Omgevingsdienst; baten: door gemeenten aan Omgevingsdienst beschikbaar gestelde extra middelen) worden tevens – middels een begrotingswijziging – verwerkt in de begroting van het Servicecentrum MER. Zie ook hierboven hetgeen is opgemerkt over de gerealiseerde herijking van de gemeentelijke basisbijdrage aan de Omgevingsdienst.
Voor wat betreft de ‘couleur locale’ in werkprocessen en werkafspraken met de drie opdracht gevende gemeenten is MER-breed de lijn ingezet om meer te komen tot harmonisatie daar waar dat kan en alleen lokaal af te wijken daar waar het moet.

Kwetsbaarheid

Zie hierboven bij kopje ‘Kwaliteit en kwetsbaarheidsvermindering’.

2.3. Wat gaan we daarvoor doen?

Wij voeren voor de deelnemende gemeenten met in achtneming van de kaders voor kwaliteit, klantgerichtheid en kosten uit:

a. de reguliere wettelijke taken op het gebied van vergunningverlening, toezicht en handhaving in het kader van de Omgevingswet, (de nog lopende zaken obv) Wabo, de APV en een aantal bijzondere wetten; Zie voor de specifieke producten hieronder de productgroepen Vergunningverlening en Toezicht/Handhaving;
b. specifieke projecten, deels MER-breed en deels lokaal gewenst (aanvullende dienstverlening). Zie hieronder de productgroep Projecten/specifieke wensen.

De producten/diensten van de Omgevingsdienst kunnen worden onderverdeeld in drie hoofdgroepen. Onderstaand zijn deze hoofdgroepen weergegeven. In de paragraaf 3.4 wordt weergeven wat de verwachte kosten zijn voor het leveren daarvan.

Productgroep Vergunningverlening

Vergunningverlening

Onder dit product vallen de activiteiten met betrekking tot vergunningverlening die de Omgevingsdienst in 2025 gaat uitvoeren. Door de Omgevingsdienst worden – op grond van de per 1-1-2024 in werking getreden Omgevingswet – vergunningen verleend voor zogenoemde omgevingsplanactiviteiten (bouwen, ruimtelijke ordening, milieu, brandveiligheid, sloop, aanleg, uitweg/inrit, kappen en monumenten), alsmede voor de technische bouwactiviteit voor zover het bouwplan niet valt onder de reikwijdte van Gevolgklasse 1 van de Wet kwaliteitsborging voor het bouwen. Is dat laatste wél het geval, dan wordt de technische bouwactiviteit beoordeeld door een private kwaliteitsborger en beoordeelt de Omgevingsdienst de bouwmelding en het borgingsplan. Ook worden vergunningen verleend en meldingen afgehandeld op grond van de APV en enkele Bijzondere wetten (bijvoorbeeld Drank- en Horecawet, Winkeltijdenwet).

Specialisten adviseren

Daaronder wordt begrepen de specialistische advisering in het vergunningsproces, zoals constructie, bouwfysica, welstand, brandveiligheid, bodem, externe veiligheid, geluid, archeologie/cultuurhistorie, energie, groen/ecologie, milieu/agrarisch.
Daarnaast worden door de specialisten op verzoek adviezen verstrekt aan de gemeenten, bijvoorbeeld in het kader van het opstellen van een omgevingsplan, een ruimtelijk project of een civieltechnisch werk.

Dienstverlening

Een specifiek onderdeel betreft de dienstverlening aan burgers en bedrijven. De Omgevingsdienst vormt – na de in 2022 doorgevoerde herinrichting van het telefoniekanaal, waarbij klanten nu direct contact opnemen met de Omgevingsdienst zonder tussenkomst van het KCC van de gemeente – de 1e lijn in de afhandeling van telefonische en digitale klantvragen. Daartoe zijn binnen de Omgevingsdienst dienstverleningsspecialisten opgeleid, die zoveel mogelijk klantvragen moeten kunnen afhandelen. Daar waar nodig wordt de backoffice ingeschakeld.
Per 1-1-2024 is de Omgevingswet in werking getreden. Deze ingrijpende nieuwe wetgeving heeft geleid tot het – in nauwe samenwerking tussen de drie gemeenten en de Omgevingsdienst –

vormgeven van een volledig nieuw dienstverleningsproces voor het behandelen van initiatieven van burgers en bedrijven, het zogenoemde initiatievenproces. Voor meer toelichting wordt verwezen naar het onderdeel hierna: *'Omgevingswet, Wkb en Rx.Mission'*.

Productgroep Toezicht en Handhaving

Toezicht objectbericht
In deze categorie vallen de wettelijke taken alsmede de lokale wensen van de 3 gemeenten voor 2025 ten aanzien van de toezicht- en handhavingsinspanningen op het gebied van milieu, bouwen, brandveiligheid, ruimtelijke ordening en APV/Bijzondere Wetten. De belangrijkste taken in deze productgroep betreffen het toezicht op de bedrijven, het bouwtoezicht, toezicht op bestaande gebouwen (brandveiligheid), het energietoezicht op grootverbruikers en toezicht op evenementen. Met name het energietoezicht zal worden geïntensiveerd, mede op basis van extra beschikbare middelen vanuit het Rijk (SPUK THE-regeling). Die middelen komen overigens rechtstreeks ten goede aan de RUD LN, en dus niet aan de individuele gemeenten. Vanuit de RUD LN zal dit energietoezicht dan ook worden gecoördineerd.

Toezicht gebiedsgericht
Het gebiedsgerichte toezicht bestaat hoofdzakelijk uit het toezicht dat door de buitengewoon opsporingsambtenaren van de Omgevingsdienst wordt uitgevoerd in het openbaar gebied van de drie gemeenten. Hierin wordt specifiek aandacht besteed aan thema's die door de gemeenten belangrijk worden gevonden, zoals foutparkeren, afvaldumpingen en het zichtbaar patrouilleren in woonwijken

Meldingen
Een van de meest tijdrovende aspecten van het toezicht, is het afhandelen van ingekomen meldingen. Meldingen worden onderscheiden in meldingen openbare ruimte en objectgerichte meldingen op het gebied van (illegaal) bouwen en (overlast) bedrijven. De meldingen openbare ruimte hebben merendeels betrekking op de gebruikelijke items als parkeeroverlast, hondenpoep, afvaldumpingen en burengerucht, maar kunnen ook heel specifiek zijn (bijvoorbeeld klachten over hangjongeren).

Juridische werkzaamheden
De juridische werkzaamheden bestaan – grofweg – uit twee delen: het afhandelen van bezwaren en beroepen, gericht tegen besluiten van de Omgevingsdienst, en het treffen van handhavingsmaatregelen bij het constateren van overtredingen door een toezichthouder (aanschrijven, last onder dwangsom/bestuursdwang, bouwstop).

In het UP'25 zal per specifiek taakonderdeel worden aangegeven wat de exacte inhoud van de activiteit is, het aantal activiteiten per taakonderdeel, het kengetal en de benodigde personele capaciteit. Ook voor toezicht en handhaving zal de Omgevingswet wijzigingen met zich meebrengen. En ook hier geldt dat deze wijzigingen pas concreet kunnen worden gemaakt in het UP'25 en – voor zover nodig – financieel in de begrotingswijziging 2025-1.

Projecten / Specifieke wensen

De projecten verschillen per jaar. Alle projecten worden opgenomen in het UP'25 en worden – mede afhankelijk van bijvoorbeeld seizoensinvloeden en 'couleur locale' - in de gemeenten uitgevoerd. Hierdoor is het ook mogelijk in te spelen op de actualiteit en bestuurlijke wensen. Voor de projecten

wordt aan de hand van projectopdrachten gewerkt. Afhankelijk van het onderwerp worden de projectleiding en de regie bij de Omgevingsdienst dan wel de gemeente ondergebracht.
Als voorbeelden kunnen worden genoemd: aanpak onrechtmatige bewoning, programmatische aanpak woonwagenlocaties, toezicht op locaties met huisvesting voor arbeidsmigranten en aanpak Ondermijning.
De benodigde projecturen worden op voorhand gecalculeerd en opgenomen in de projectopdracht. Met de gemeenten vindt afrekening plaats op basis van werkelijk bestede uren. Twee specifieke projecten worden hieronder iets uitgebreider beschreven.

Omgevingswet, Wkb en Rx.Mission
In 2025 zal nog veel aandacht – en daarmee ook zeker nog capaciteit – uitgaan naar de gevolgen van de inwerkingtreding van de Omgevingswet (OW) en Wet kwaliteitsborging voor het bouwen (Wkb). De afgelopen jaren hebben de drie gemeenten en Omgevingsdienst samen gewerkt aan een intensief voorbereidings- en implementatietraject, dat ervoor moest zorgen dat de vier organisaties (gemeenten en Servicecentrum) voorbereid zijn op deze nieuwe regelgeving. Belangrijk doel van de OW is het verbeteren van de dienstverlening aan onze klanten (burgers en bedrijven). Daarbij is veel aandacht voor de transitie van een louter toetsende overheid naar een meer proactieve en meedenkende overheid. Veel meer dan nu zal van al onze medewerkers een meer oplossingsgerichte, adviserende en co-creatieve houding worden gevraagd. De implementatie van de OW en Wkb is daarmee niet alleen een technische, procedurele ‘operatie’, maar vraagt vooral ook ontwikkeling van onze medewerkers, inhoudelijk maar nog meer op het gebied van houding en gedrag. Zie hiervoor ook de toelichting op de onderdelen dienstverlening en klantgerichtheid in de vorige paragrafen van deze OD-begroting.
De inwerkingtreding van de Omgevingswet wordt digitaal ondersteund door de nieuwe software Rx.Mission. Met deze in 2023 in gebruik genomen procesapplicatie wordt tevens voorzien in de noodzakelijke aansluiting op het zogenoemde Digitaal Stelsel Omgevingswet (DSO).
Doorontwikkeling van deze nieuwe applicatie zal ook in 2025 nog nodig zijn. Zo zal er, ook in 2025, nog veel werk zijn met het doorontwikkelen van het nieuwe stuurinformatiemodel (lees: kwartaaldashboards) voor de Omgevingsdienst.
In 2024 worden de eerste ervaringen opgedaan met de Omgevingswet en Wkb, en dus ook met genoemd initiatievenproces. De mogelijke functionele en formatieve consequenties bij de Omgevingsdienst van deze nieuwe wetgeving en de nieuwe werkprocessen kunnen om die reden op zijn vroegst in het kader van het UP’25 en begrotingswijziging 2025-1 worden meegenomen. De primaire begroting 2025 komt hiervoor te vroeg. Zie ook hierna bij het onderdeel ‘Kostenreductie’.

Ontwikkelingen Regionale Uitvoeringsdienst Limburg-Noord (RUD LN)
Binnen de RUD LN werken de 15 Noord-Limburgse gemeenten samen in de uitvoering van (met name) de wettelijke milieutaken (bijv. het milieutoezicht op bedrijven). Deze regionale samenwerking is in Limburg Noord georganiseerd op basis van een netwerkconstruct. De uitvoerende medewerkers zijn ‘gewoon’ in dienst van de betreffende gemeenten (cq de MER-OD) en werken vooral aan professionalisering, uitwisseling van kennis en ondersteunen elkaar bij de uitvoering van de milieutaken.
In 2019 heeft de RUD LN een zelfevaluatie uitgevoerd naar haar functioneren. Deze evaluatie is aanleiding geweest voor een verbetertraject, dat in 2020 is ingezet en in de afgelopen jaren verder vorm heeft gekregen. Dit RUD-eigen verbetertraject is in 2023 ‘ingehaald’ door de landelijke ontwikkelingen, die voortvloeien uit het Interbestuurlijk Programma Versterking VTH-stelsel (het

IBP), een landelijk programma ter versterking van het stelsel van omgevingsdiensten in Nederland. Vanuit dit programma – waarin wordt samengewerkt tussen de diverse bestuurlijke koepels (ministerie, IPO, VNG, omgevingsdiensten) – worden 6 pijlers uitgewerkt voor de versterking van het VTH-stelsel en versteviging van de omgevingsdiensten. Inmiddels is het Eindrapport van pijler 1 ('Robuuste omgevingsdiensten') verschenen en vastgesteld in de IBP-stuurgroep. In dit Eindrapport worden 6 robuustheidscriteria geformuleerd (inmiddels dus door stuurgroep IBP vastgesteld) met betrekking tot robuuste omgevingsdiensten. Bij criterium 1 dat gaat over omvang van de omgevingsdienst en personeel in vaste dienst is vermeld – en nadien bekrachtigd in een brief van de staatssecretaris – dat een netwerk daar niet aan kan voldoen. Alle omgevingsdiensten, ook de RUD LN, hebben in het najaar '23 een zelfevaluatie moeten uitvoeren op deze robuustheidscriteria. Op basis van deze zelfevaluatie moet een plan van aanpak worden opgesteld (vóór 1-4-2024). Op 28-3-2024 wordt het plan van aanpak vastgesteld door het AB van de RUD LN en aangeboden aan de staatssecretaris. Tot 1-4-2026 heeft de RUD LN vervolgens om het plan van aanpak uit te voeren en te gaan voldoen aan de robuustheidscriteria. Door alle betrokkenen wordt onderschreven dat de verworvenheden van onze netwerksamenwerking niet verloren mogen gaan. In hoeverre het plan van aanpak en de besluitvorming door het AB RUD gaat leiden tot een formele aanpassing van de GR, en welke personele en financiële consequenties dit bijgevolg heeft voor de MER Omgevingsdienst en het Servicecentrum MER in de breedte, is op dit moment nog niet duidelijk.
Afgezien van benodigde extra personele inzet ten behoeve van de uitwerking/implementatie van het vastgestelde plan van aanpak (op te nemen in het UP'25) is nog geen concreet zicht op de meer structurele consequenties en risico's op personeel, organisatorisch of financieel vlak. De nieuwe robuuste RUD LN zal immers op zijn vroegst in uitvoering zijn per 1-4-2026. Op de begroting 2025 heeft deze ontwikkeling dan ook geen impact.

Kostenreductie
De Omgevingsdienst stelt zich ten doel om de afgesproken taken zo kostenefficiënt mogelijk uit te voeren. Door een deel van het werk – dat veelal sterk afhankelijk is van de wisselende klantvraag – flexibel te organiseren, kunnen kosten worden beperkt. Bovendien werkt de Omgevingsdienst aan het effectief reduceren van kosten bijvoorbeeld door regelmatig gebruik te maken van werkervarings- en stageplekken, maar ook door het genereren van inkomsten: inkomsten uit werkzaamheden voor partners binnen de RUD Limburg Noord en inkomsten uit de RUD-academie (die grotendeels draait op de inbreng van docenten van de MER-OD).
Bepalend voor de exacte omvang van de gemeentelijke bijdrage aan de Omgevingsdienst is het (jaarlijks op te stellen) Uitvoeringsprogramma (UP). Immers, in het UP wordt duidelijk of en zo ja voor welk bedrag de basisbijdrage van de drie gemeenten aan de Omgevingsdienst wordt verhoogd met additionele middelen. Ten aanzien van dit UP en de benodigde middelen vanuit de gemeenten ter realisatie van dit programma is van belang op te merken dat in 2023, in aanloop naar 2024, een herijking van de benodigde basisbijdrage per gemeente aan de Omgevingsdienst heeft plaatsgevonden. De belangrijkste reden hiervoor is dat er nagenoeg vanaf de start van de Omgevingsdienst in 2013 jaarlijks extra middelen nodig zijn geweest voor realisatie van de taken en lokale ambities van de gemeenten (de zogenoemde additionele dienstverlening). Het was dan ook gerechtvaardigd om in overleg met gemeenten te bezien of het niet beter is dat (een deel van) deze additionele middelen een structureel karakter krijgen, met als doel het gat tussen structurele primaire basisfinanciering en jaarlijkse additionele UP-middelen te verkleinen. Of met deze per 2024 gerealiseerde bijstelling van de basisbijdrage ook de formatieve gevolgen van de inwerkingtreding van de Omgevingswet (per 1-1-2024) kunnen worden afgedekt, kan nog niet worden bepaald. De

formatieve impact van de Omgevingswet (en de daaraan gekoppelde Wet kwaliteitsborging voor het bouwen) is voor een groot deel nog niet in te schatten. Daartoe zal er een periode onder het nieuwe wettelijke regime moeten worden gewerkt. De concrete formatieve gevolgen zullen dan ook pas – op basis van de eerste ervaringen – in 2e helft 2024 zichtbaar worden en ook dan pas kunnen worden vertaald in functieboek en begroting. Bij het vormgeven van deze nieuwe formatieve en financiële basis zijn overigens keuzes te maken in ambitie, bijvoorbeeld in het risico gestuurd uitvoeren van (bouw)toezicht.
Ondanks de bijstelling van de basisbijdrage zoals hierboven beschreven, bestaat derhalve de kans dat middels het UP'25 toch nog in meer of mindere mate een additionele financiering nodig zal zijn om de kosten van de totale taakuitvoering van de Omgevingsdienst af te dekken.

2.4 Wat gaat dat kosten?

OMGEVINGSDIENST		Realisatie 2023	Begroting 2024 na wijzigingen t/m 2024-1	Begroting 2025	Begroting 2026	Begroting 2027	Begroting 2028
Vergunningen	Omgevingscommissie	€ 31.262	€ 30.000	€ 30.000	€ 30.000	€ 30.000	€ 30.000
	Externe adviseurs	€ 49.841	€ 50.000	€ 50.000	€ 50.000	€ 50.000	€ 50.000
	Inhuur flexibele schil	€ 1.836.761	€ 635.548	€ 494.761	€ 494.761	€ 494.761	€ 494.761
	Proceskosten	€ 19.418	€ 10.000	€ 10.000	€ 10.000	€ 10.000	€ 10.000
	Totaal	**€ 1.937.282**	**€ 725.548**	**€ 584.761**	**€ 584.761**	**€ 584.761**	**€ 584.761**
Toezicht & Handhaving	Autokosten/Lease auto's	€ 47.888	€ 95.000	€ 95.000	€ 95.000	€ 95.000	€ 95.000
	Totaal	**€ 47.888**	**€ 95.000**	**€ 95.000**	**€ 95.000**	**€ 95.000**	**€ 95.000**
Personeel	Kosten Personeel	€ 5.395.008	€ 6.473.966	€ 6.547.964	€ 6.547.964	€ 6.547.964	€ 6.547.964
	Overige personeelskosten	€ 348.028	€ 276.737	€ 276.737	€ 276.737	€ 276.737	€ 276.737
	Stelpost langdurig ziekteverzuim		€ 310.750	€ 314.302	€ 314.302	€ 314.302	€ 314.302
	Stelpost onvoorzien		€ 25.000	€ 50.000	€ 50.000	€ 50.000	€ 50.000
	Stelpost RUD ontwikkelingen		€ 25.000	€ 50.000			
	Totaal	**€ 5.743.036**	**€ 7.111.453**	**€ 7.239.003**	**€ 7.189.003**	**€ 7.189.003**	**€ 7.189.003**
Doorbelasting	Doorbelasting bedrijfsvoering	€ 1.718.743	€ 2.247.564	€ 1.899.658	€ 1.883.255	€ 1.883.255	€ 1.883.255
	Bijdrage Maasgouw	€ -632.841	€ -814.067	€ -640.565	€ -635.034	€ -635.034	€ -635.034
	Bijdrage Echt-Susteren	€ -665.498	€ -891.834	€ -785.319	€ -778.538	€ -778.538	€ -778.538
	Bijdrage Roerdalen	€ -420.404	€ -541.663	€ -473.775	€ -469.684	€ -469.684	€ -469.684
	Totaal	**€ -**	**€ -**	**€ -**	**€ -**	**€ -**	**€ -**
Totale lasten		**€ 7.728.206**	**€ 7.932.001**	**€ 7.918.764**	**€ 7.868.764**	**€ 7.868.764**	**€ 7.868.764**
Bijdrage gemeenten	Maasgouw	€ 2.219.082	€ 2.632.424	€ 2.493.737	€ 2.476.877	€ 2.476.877	€ 2.476.877
	Echt-Susteren	€ 2.333.591	€ 2.883.893	€ 3.057.268	€ 3.036.598	€ 3.036.598	€ 3.036.598
	Roerdalen	€ 1.474.163	€ 1.751.557	€ 1.844.419	€ 1.831.949	€ 1.831.949	€ 1.831.949
Doorbelasting	Doorbelasting Maasgouw						
	Doorbelasting Echt-Susteren						
	Doorbelasting Roerdalen						
Overige baten	Inkomsten RUD / Acad.	€ 129.867	€ 100.000	€ 100.000	€ 100.000	€ 100.000	€ 100.000
	Detachering personeel	€ 43.058					
	Totaal	**€ 6.199.761**	**€ 7.367.874**	**€ 7.495.424**	**€ 7.445.424**	**€ 7.445.424**	**€ 7.445.424**
UP	Maasgouw	€ 314.595	€ -14.366	€ 51.800	€ 51.800	€ 51.800	€ 51.800
	Echt-Susteren	€ 677.728	€ 292.939	€ 58.800	€ 58.800	€ 58.800	€ 58.800
	Roerdalen	€ 262.782	€ 12.214	€ 39.400	€ 39.400	€ 39.400	€ 39.400
	Totaal	**€ 1.255.105**	**€ 290.787**	**€ 150.000**	**€ 150.000**	**€ 150.000**	**€ 150.000**
Bijdrage VVGB	Maasgouw	€ 171.490	€ 171.490	€ 171.490	€ 171.490	€ 171.490	€ 171.490
	Echt-Susteren	€ 70.048	€ 70.048	€ 70.048	€ 70.048	€ 70.048	€ 70.048
	Roerdalen	€ 31.802	€ 31.802	€ 31.802	€ 31.802	€ 31.802	€ 31.802
	Totaal	**€ 273.340**	**€ 273.340**	**€ 273.340**	**€ 273.340**	**€ 273.340**	**€ 273.340**
Totale baten		**€ 7.728.206**	**€ 7.932.001**	**€ 7.918.764**	**€ 7.868.764**	**€ 7.868.764**	**€ 7.868.764**
Saldo		**€ -**	**€ -**	**€ -**	**€ -**	**€ -**	**€ -**

Toelichting

De lasten bestaan uit personeelskosten: loonkosten, inhuurkosten en overige personeelskosten.

Onze baten bestaan uit de bijdragen van de deelnemende gemeenten, bijdragen inzake aanvullende dienstverlening en de inkomsten uit werkzaamheden voor derden (RUD). Hieronder wordt de begroting verder toegelicht.

Bijdrage gemeenten

Voor de uitvoering van de reguliere wettelijke taken, jaarlijks vast te leggen in een Uitvoeringprogramma, ontvangt de Omgevingsdienst jaarlijks een bijdrage van de drie gemeenten. Tot en met het begrotingsjaar 2018 was deze bijdrage voorts gebaseerd op een vaste kostenverdeelsleutel, voortvloeiend uit de onderlinge verhouding van de door de drie gemeenten in 2013 in de Omgevingsdienst ingebrachte personele middelen.
Met ingang van het begrotingsjaar 2019 wordt de gemeentelijke bijdrage bepaald op basis van de werkelijke output T-2; voor de gemeentelijke bijdrage aan de Omgevingsdienst in 2025 is derhalve de output van het jaar 2023 bepalend.

Inkomsten RUD-werkzaamheden en MER/RUD-Academie

Binnen de Regionale Uitvoeringsdienst (RUD) wordt samengewerkt door de deelnemende gemeenten. Deze samenwerking kan uitmonden in het door een gemeente feitelijk ondersteunen van een andere gemeente door het leveren van capaciteit. Deze werkzaamheden worden binnen de RUD uitgevoerd tegen een vast uurtarief (2024: € 99, uurtarief 2025 is nog niet vastgesteld). De Omgevingsdienst heeft de afgelopen jaren inkomsten kunnen genereren als gevolg van het leveren van capaciteit aan een aantal RUD-partners. Het inschatten van deze inkomsten voor 2025 is lastig. Er is een ontwikkeling aan de orde waarbij steeds meer gemeenten – onder financiële druk – kiezen voor herprioritering van toezichttaken. En als gevolg daarvan de ondersteuning vanuit de Omgevingsdienst niet of in mindere mate nodig hebben. Anderzijds zien we wel een toenemende behoefte aan specialisten (energie, bodem, groen, externe veiligheid, geluid). Op deze vakdisciplines kan de Omgevingsdienst mogelijk wat meer – beter gesteld: nog meer dan nu reeds het geval is – gaan betekenen voor de regio.

Resumerend worden de inkomsten uit de RUD-samenwerking vooralsnog voor 2025 wederom ingeschat op € 100.000.

3. Programma Sociaal Domein

3.1 Inleiding

Dit programma geeft een overzicht van het taakveld Sociaal Domein en met name van de in- en externe ontwikkelingen op het gebied van de Wmo, de Participatiewet, de wet Inburgering en aanverwante regelingen. De nadere uitwerking vindt jaarlijks plaats in een uitvoeringsprogramma dat concreet richting geeft aan alle taken en projecten die het team voor de drie gemeenten uitvoert. Door vaak in gesprek te zijn kunnen we inspelen op de belangrijkste bestuurlijke doelen en de gewenste klantgerichtheid. Op het vlak van bedrijfsvoering focussen we op budgetbeheersing enerzijds en een goede balans tussen kwaliteit en efficiency anderzijds. In onze verbeterteams zijn we continu bezig te zijn met procesverbeteringen, waarbij we gebruik maken van de Lean-systematiek.

3.2 Wat willen we bereiken?

Kwaliteit

Onze missie is het leveren van kwalitatief goede service en dienstverlening in alle taken die we uitvoeren. Kwaliteit kent natuurlijk meerdere facetten: het voldoen aan wet en regelgeving (rechtmatigheidseis) en aan gemeentelijke of organisatie doelstellingen én last but not least aan de verwachtingen van de klant (klanttevredenheid). In onze uitvoeringspraktijk willen wij zoveel mogelijk bijdragen aan het bereiken van belangrijke maatschappelijke effecten:

- Zorgen voor een basisinkomen voor inwoners die (tijdelijk) niet zelfstandig in hun bestaans-onderhoud kunnen voorzien;
- Het ondersteunen van inwoners met financiële problemen;
- De zelfredzaamheid van inwoners vergroten;
- De participatie verhogen zowel op werk- als maatschappelijk gebied, iedereen kan meedoen;
- De integratie en participatie van inburgeraars vergroten;
- Voorzien in een laagdrempelige en toegankelijke zorg / ondersteuning;
- Inwoners ondersteunen zodat zij zo lang mogelijk zelfstandig kunnen wonen;
- Geïndiceerde voorzieningen zoveel mogelijk te transformeren naar laagdrempelige ondersteuning en eigen kracht van inwoner en samenleving.

Om dit te kunnen realiseren hebben we onze processen ingericht vanuit het klantperspectief en hebben we kwaliteitscriteria en werkinstructies opgesteld om dit ook te borgen. Daarnaast vindt borging in onze uitvoeringspraktijk plaats door middel van gerichte controles op zowel team- als medewerker niveau. Hierbij is ook aandacht voor aspecten zoals doelmatigheid, omgekeerde toets en positieve gezondheid. Elk kwartaal wordt een kwaliteitsrapportage met resultaten en verbeterpunten opgesteld en met de medewerkers besproken.
In ons opleidingsplan is opgenomen welke opleidingen we nodig vinden voor de doorontwikkeling van onze organisatie én van onze medewerkers. De opleidingen en trainingen die we aanbieden zijn enerzijds gericht op het ontwikkelen en bijhouden van kennis en anderzijds op de ontwikkeling van competenties en inzicht.

Op het gebied van de sturings- en managementinformatie hebben we een standaard ontwikkeld die ons in staat stelt om optimaal in positie te blijven als het gaat om het sturen, managen en uitvoeren van alle taken binnen de kaders van Begroting en Uitvoeringsprogramma.

De kwaliteit meten wij aan de hand van de volgende indicatoren:

- Doorlooptijden;
- Aantal klachten;
- Aantal ontvankelijk en gegronde bezwaar- en beroepsschriften;
- Klanttevredenheid.

Klantgerichtheid

In onze dienstverleningsprocessen streven we een voor de klant zo prettig mogelijk contact met de gemeente na. We communiceren in heldere taal en hanteren een informele en oplossingsgerichte aanpak met aandacht voor de menselijke maat. Inwoners willen op een eerlijke en respectvolle manier behandeld worden. Zij willen goed worden geïnformeerd, begrijpen waarom de overheid een bepaald besluit neemt en een eerlijke afweging ervaren.

Wij zijn toegankelijk en dichtbij de inwoners georganiseerd. We werken gebiedsgericht, waarbij de klantmanagers Wmo, inburgering en werk en inkomen per gebied actief zijn. Onze klantmanagers zijn voor zowel de klant als voor de ketenpartners het bekende gezicht in één of meerdere kernen. Waar gebundelde kennis en kunde efficiënter is, werken we in MER-brede teams. Een voorbeeld hiervan is het team bijzondere verstrekkingen voor de bijzondere bijstand en minimaregelingen. We springen in op de snel veranderde vraag en zijn daarmee flexibel in onze dienstverlening voor onze klanten.

De ontwikkeling van “focus op rechtmatige en efficiënte afhandeling op basis van wet- en regelgeving” naar een “faciliterend optreden waarbij we vraag- en oplossingsgericht werken” is grotendeels gemaakt, met name op het taakveld Wmo. Op het taakveld werk en inkomen loopt deze ontwikkeling eveneens en hebben we zeker ook al stappen gezet maar is er nog een weg te gaan, met name omdat wet- en regelgeving hierin nog onvoldoende ondersteunen. De verwachting is dat de aangekondigde wetswijziging onder de noemer “Participatiewet in balans” hiertoe ruimere mogelijkheden gaat bieden.

Voor ons is de vraag of het probleem van de inwoner het uitgangspunt. We verdiepen ons in de vraag en de leefwereld van onze inwoners en beoordelen vervolgens samen met de inwoner wat er nodig is. Vanzelfsprekend blijven we ook oog hebben voor de eigen verantwoordelijkheid, de eigen kracht en de mogelijkheden van (het netwerk van) de inwoner zelf.

Klanttevredenheid is voor ons ook een prestatie-indicator die wij elk kwartaal actief meten. Na afhandeling van elke aanvraag informeren we bij de inwoner hoe de dienstverlening werd ervaren en of de oplossing naar tevredenheid is. Daarnaast hebben wij in het Wmo-proces de stap ‘nazorg’ ingevoerd. Daarbij worden de klanten circa 6 weken na afronding van het proces door de klantmanager gebeld met de vraag of alles is conform afspraak en wens is. Dit wordt door de klanten bijzonder op prijs gesteld. De informatie die wij hiermee ontvangen zetten wij in voor de verdere verbetering van onze kwaliteit.

Kosten efficiency

Wat betreft kosten efficiency sturen we in hoofdzaak op de volgende thema's:

- Kostenbeheersing door te werken conform onze Begroting, dus budgetdiscipline;
- Kostenbeheersing middels onze managementinformatie (monitoren realisatiecijfers);
- Kostenbeheersing door sturing op normtijden;
- Kostenbeheersing d.m.v. procesoptimalisatie: geen onnodige processtappen en/of overlap in taken van medewerkers.

We blijven actief op zoek naar meer efficiency en naar het optimaliseren van de balans tussen beschikbare capaciteit en de hoeveelheid uit te voeren taken en werkzaamheden. Medewerkers worden flexibel ingezet en we werken actief aan verdere automatisering van ondersteunende processen.

Omdat we werken met een structuur van verbeterteams voor onze primaire processen kunnen we continu blijven bouwen aan het optimaliseren van processen en systemen. Dit leidt tot het creëren van meer klantwaarde c.q. verbeteren van onze dienstverlening. Hiermee is een cultuur gecreëerd waarbij het team Sociaal Domein structureel een focus heeft op verbeteren.

Kwetsbaarheid

Door het samenbrengen van de werkzaamheden van de drie gemeenten binnen het team Sociaal Domein is de eerdere kwetsbaarheid grotendeels opgeheven. Doordat afgelopen jaren het beleid grotendeels is geüniformeerd kan het Sociaal Domein efficiënter werken, is dienstverlening verbeterd en de kwetsbaarheid verminderd. Doordat we actief sturen op een integrale aanpak, kunnen we onze medewerkers flexibeler inzetten; dit helpt ingeval er zich een piek in het aantal aanvragen voordoet alsook bij het verminderen van kwetsbaarheid ingeval van het uitvallen van medewerkers.

Ontwikkelingen 2025

Er zijn een aantal in- en externe ontwikkelingen voor 2025. Voorbereiding en implementatie van alle ontwikkelingen en wijzigingen gebeurt overwegend middels een projectmatige aanpak en zal worden meegenomen in ons Uitvoeringsprogramma.

Ontwikkeling dienstverlening

In onze huidige manier van (samen)werken binnen het sociaal domein bepalen regels en wetten vaak in eerste instantie of en zo ja, welke ondersteuning er wel of niet gegeven kan worden. We gaan daarbij veelal uit van reguliere oplossingen die we met elkaar hebben afgesproken en vastgelegd. Deze werkwijze leidt echter niet altijd tot een goede oplossing voor onze inwoners. Redenen hiervoor zijn de veranderende maatschappij, de grote maatschappelijke opgaven waar we als samenleving voor staan en het feit dat deze opgaven steeds meer impact hebben op personen en de samenleving. Samen (Servicecentrum en MER-gemeenten) willen we graag toewerken naar een omslag in onze manier van (samen)werken om onze inwoners de hulp en ondersteuning te kunnen bieden die nodig is. De gewenste andere manier van werken vraagt om een andere grondhouding, om een ander mensbeeld. Een grondhouding waarbij regels (verordeningen, werkinstructies) ondersteunend zijn aan bedoeling en resultaat.

De MER gemeenten en het Servicecentrum gaan deze andere manier van (samen)werken in de periode 2024/2025 samen ontwikkelen, met de bedoeling om vanaf 2025, met alle betrokken ketenpartners, klaar te zijn voor toepassing in de verschillende taakvelden.

Voortgang digitale dienstverlening
Om de dienstverlening aan onze inwoners verder te verbeteren, willen wij de mogelijkheden op het gebied van e-diensten graag verruimen. Inmiddels kunnen inwoners via Mijn Inkomen inzicht krijgen in hun dossier en ook documenten doorgeven en ontvangen. Vanaf eind 2024 / begin 2025 wordt het voor onze inwoners ook mogelijk om tijd en plaats onafhankelijk aanvragen digitaal te kunnen indienen op het gebied van (bijzondere) bijstand en minimaregelingen. Naast de verruimde bereikbaarheid is onze verwachting dat dit ook zal leiden tot kortere doorlooptijden voor klanten en tot meer efficiency van de betreffende processen. De effecten worden meegenomen in onze kwartaalrapportages en in het Uitvoeringsprogramma.

Zorg en Ondersteuning

Ontwikkeling dienstverlening Wmo
In het kader van Toekomstbestendige Zorg wordt komend jaar door de MER-gemeenten een toekomstvisie ontwikkeld met als doel het verder verbeteren van de dienstverlening aan burgers alsook van de lokale sociale basisinfrastructuur. De doelstellingen zijn dat vanaf 2024/2025:

1. de zelfredzaamheid van inwoners verbetert;
2. de participatie van inwoners wordt vergroot;
3. inwoners elkaar meer helpen/ ondersteunen;
4. meer inwoners positief, gezond en veilig leven.

Deze visie zal naar verwachting ook impact hebben op de toegang voor het sociaal domein en de doorontwikkeling van de sociale wijkteams en zal ook raken aan de lokale/regionale inkoop van ondersteuningsarrangementen binnen het sociaal domein. De concrete impact voor de werkzaamheden van het team sociaal domein wordt meegenomen in ons uitvoeringsprogramma.

Implementatie abonnementstarief Hulp bij het huishouden (2026)
Het kabinet is voornemens om het abonnementstarief voor aan te passen. Een wetswijziging hiertoe is in voorbereiding. In het coalitieakkoord was afgesproken om dit per 1 januari 2025 te realiseren. Door het nieuwe besluit om de inkomensafhankelijke eigen bijdrage te verbreden naar alle Wmo-voorzieningen, waarvoor nu het abonnementstarief geldt, wordt de invoeringsdatum een jaar opgeschoven. Dit betekent dat er een nieuw wetsvoorstel Passende eigen bijdrage Wmo 2015 komt met ingangsdatum 1 januari 2026. De voorbereidingen hiervoor zullen plaats vinden in 2025.

We houden hierbij rekening met veel klantvragen, het opzeggen van voorzieningen en wellicht ook wat commotie vanuit de groep inwoners die een hogere eigen bijdrage moeten gaan betalen. Gezien de dubbele vergrijzing in Limburg, betekent dit niet automatisch dat we minder meldingen hoeven te verwachten maar wel dat het dan minder hard gaat dan bij een financieel aantrekkelijk abonnementstarief.

Wetswijziging t.a.v. starten abonnementstarief
Met de wijziging van de eigen bijdrage/abonnementstarief, is ook een voorstel om een landelijke verplichte startdatum van die eigen bijdrage te hanteren. De startdatum zou gelijk moeten zijn aan de startdatum van de zorgaanbieder/leverancier (iWmo).

Dit is niet conform onze huidige werkwijze. Die is: ingangsdatum beschikking is ingangsdatum start eigen bijdrage conform het gemeentelijke beleid. Met de wetswijziging verandert dit, wat een wijziging in onze werkprocessen en ook van de gemeentelijke verordeningen betekent.

PGB 2.0
We verwachten in 2025 starten met de voorbereidingen van PGB 2.0. Dat is de nieuwe verbeterde versie van het trekkingsrechtsysteem.

Enkele gemeenten zijn in 2022/2023 overgestapt en daarna bleek dat het systeem toch nog verder aangepast moet worden wat weer de nodige vertraging opleverde. Het ziet er naar uit dat wij in 2026 kunnen overstappen.

Hulp bij het huishouden
In maart 2025 loopt het contract met voor hulp bij het huishouden af waardoor we samen met de gemeente meedenken om dit voor de periode daarna te gaan invullen. Afhankelijk van de uitkomst zal dit betekenen dat wij als uitvoeringsorganisatie onze processen en systemen zullen aanpassen op de nieuwe situatie.

Trapliften
Er is momenteel een contract voor trapliften. Dat loopt per 1 november 2024 af en kan evt. nog 1x 2 jaar verlengd worden. Dat betekent dat in 2025 gestart moet worden met een nieuwe aanbesteding. Als servicecentrum adviseren wij graag in dit proces.

Werk en Inkomen:

Programmaplan Participatiewet in balans
Met het programma 'Participatiewet in Balans' wil het kabinet mensen een voldoende en zeker bestaansminimum bieden en hen stimuleren deel te nemen aan de samenleving. Iedereen doet mee naar vermogen. Daarbij houdt de overheid rekening met individuele mogelijkheden en persoonlijke omstandigheden. De nieuwe wet is goed te begrijpen, eenvoudiger en biedt passende ondersteuning met heldere rechten en plichten. De uitgangspunten zijn vertrouwen en een realistisch en positief mensbeeld. Daarvoor is ook een cultuuromslag nodig in de hele keten: van denken in systemen naar er zijn voor mensen.

Er komen 3 sporen terug in het programmaplan:

Spoor 1 betreft het wetsvoorstel met daarin een samenhangend pakket aan maatregelen waarmee de regering een eerste, stevige stap wil zetten naar een uitvoering van de Participatiewet waarbinnen vertrouwen en de menselijke maat kernwaarden zijn.
De beoogde datum van inwerkingtreding is 1 januari 2025.

In spoor 2 wordt fundamenteler gekeken naar de doelen en uitgangspunten van de wet en de wijze waarop de wet vanaf de basis opnieuw kan worden opgebouwd: de herziening van de Participatiewet.

Spoor 3 omvat initiatieven om vakkundigheid van professionals in de uitvoering te versterken en de uitvoering te ondersteunen, zodat zij straks voldoende handvatten hebben om volgens de bedoeling van de nieuwe wetgeving te werken en beweging richting vertrouwen, eenvoud en menselijke maat te ondersteunen.

De Participatiewet in balans
Werk gerelateerde maatregelen uit het wetsvoorstel:

- Bijverdienen: klanten mogen een hoger percentage van inkomsten uit arbeid houden;
- Verkennen van een bufferbudget: een flexibel budget waarmee onzekerheid als gevolg van inkomstenverrekening kan worden weggenomen;
- Inkomsten automatisch met de uitkering verrekenen via de polis administratie;
- Vereenvoudiging van de verrekening van vakantietoeslag bij inkomsten uit arbeid;
- Toespitsen van de verplichtingen in de Participatiewet op het individu;
- Het besluit “advisering beschut werk” wordt in 2024 aangepast teneinde de stap van “beschut” naar werk met minder ondersteuning (en vice versa) gemakkelijker te maken.

Inkomensmaatregelen uit het wetsvoorstel:
Vereenvoudiging van de aanvraagprocedure voor de bijstand:

- Bijstandsgerechtigden die mantelzorg verlenen hoeve daarvoor niet langer om toestemming te vragen (mits mantelzorg de arbeidsinschakeling niet belemmert);
- De mogelijkheid om in schrijnende gevallen met terugwerkende kracht maximaal drie maanden bijstand toe te kennen;
- Bijstandsgerechtigden mogen een gift ontvangen van maximaal 1200 euro per jaar;
- Een harmonisatie in de hoogte van de aanvullende bijzondere bijstand aan jongeren in de leeftijd van 18-21 jaar van wie de ouders niet in beeld zijn of die geen ondersteuning kunnen bieden door ziekte of armoede;
- De kostendelersnorm vervalt in die situaties dat er sprake is van een vooropgezet tijdelijk verblijf.

De rol van de professional
De nieuwe plannen van de Minister vragen veel van de professionals in de uitvoering van de Participatiewet. Het doel is meer inzetten op een oplossingsgerichte houding en op maatwerk voor de klant. Dit vraagt om een transformatie, net zoals al eerder bij de Wmo, en zal meerdere jaren in beslag nemen gezien de andere rol die van de professional gevraagd wordt op het gebied van kennis en vaardigheden. Op verzoek van en in overleg met de gemeenten zijn wij al gestart met deze transformatie en bieden we onze medewerkers trainingen en scholing aan.

Wet proactieve dienstverlening SZW
Begin 2024 is een wetsvoorstel in consultatie gegaan: de Wet proactieve dienstverlening SZW. Dit wetsvoorstel wil de manier waarop de sociale zekerheid geregeld wordt moderniseren. Het geeft instanties zoals gemeenten, UWV en SVB de mogelijkheid om proactief mensen te benaderen die mogelijk recht hebben op een uitkering. Ze mogen hierbij persoonsgegevens gebruiken om te zien wie in aanmerking komt. Het doel is om ervoor te zorgen dat mensen die recht hebben op steun ook werkelijk gebruik te laten maken van uitkeringen en voorzieningen. Om zo hun financiële situatie te verbeteren.

Vereenvoudiging inkomensondersteuning voor mensen
Het ministerie van SZW heeft een programma aangekondigd: Vereenvoudiging stelsel inkomensondersteuning voor mensen (VIM). Het programma gaat de komende twee jaar (2024-2025) op zoek naar mogelijke domeinoverstijgende vereenvoudigingen in het stelsel van inkomensondersteuning.

Het stelsel van inkomensondersteuning is erg complex geworden voor veel mensen die daarvan afhankelijk zijn. Deze complexiteit kan onder andere leiden tot niet-gebruik van regelingen en terugvorderingen. Het eenvoudiger maken van het stelsel van inkomensondersteuning is hard nodig om de bestaanszekerheid en de (arbeids)participatie van mensen te verbeteren. VIM bestaat naast andere lopende initiatieven als herziening Participatiewet, bouwstenen voor een beter en eenvoudiger belastingstelsel en commissie sociaal minimum.

Het programma gaat onder andere met onderstaande knelpunten aan de slag:

- Drempel arbeidsparticipatie: Terugvorderingen van inkomensondersteuning, zoals toeslagen, als je meer of vanuit de uitkering gaat werken.
- Doorwerking regelingen: Herstel van fouten, een nabetaling en/of een belaste eenmalige uitkering werkt door in andere regelingen, waardoor bijvoorbeeld toeslagen worden teruggevorderd.
- Stapeling van regelingen leidt tot complexiteit, onvoorziene inkomenseffecten en niet-gebruik.

Hervorming arbeidsmarktinfrastructuur
In werking treding is voorzien per 1 januari 2026; het jaar 2025 wordt een transitiejaar.
Maatregelen:

- Het ontwikkelen van één loket, het regionaal werkcentrum, voor werkzoekenden en werkgevers.
- Komen tot dekkende van-werk-naar-werk dienstverlening door een subsidie voor sociale partners.
- Het versterken van publiek-private samenwerking en samenwerking met onderwijs in de arbeidsmarktregio via een gezamenlijke structuur en meerjarenagenda op landelijk en regionaal niveau.
- Versterkte regionale dienstverlening, zodat partijen in het regionaal werkcentrum in de samenwerking de ondersteuningsbehoefte van mensen leidend kunnen laten zijn.
- Komen tot een stevige borging van gegevensdeling

Inburgering
De wet inburgering 2021 is in 2022 in werking getreden. In 2025 vindt een landelijke tussenevaluatie van de wet plaatst. Mogelijk komen hier aanpassingen van de wet uit voort.

Plan van aanpak 'statushouders aan het werk'
De minister van Sociale Zaken en Werkgelegenheid (SZW) heeft een plan van aanpak gepubliceerd om de arbeidsmarktdeelname van statushouders te stimuleren. De arbeidsmarktdeelname van statushouders blijft namelijk achter bij de rest van de beroepsbevolking.

Het plan van aanpak kent 4 ‘actielijnen’:

1. Vroege participatie vanuit het azc
2. Gerichte ondersteuning/samenwerking werkgevers en branches
3. Regionale aanpak via gemeenten en arbeidsmarktregio's, waaronder 'startbanen' voor statushouders en het instellen van Regionale verbinders
4. Werken op eigen niveau

Het plan van aanpak is een aanvulling op de al lopende inzet voor statushouders vanuit de Wet inburgering 2021 (Wi2021) en de Participatiewet (Pw). De acties zijn gericht op het wegnemen van belemmeringen waar statushouders, gemeenten en werkgevers tegenaan lopen op het gebied van:

- Taalbeheersing
- Diplomaerkenning
- (Vak)taal op de werkvloer
- Culturele verschillen
- Begeleiding naar en op het werk
- Kennis van de Nederlandse arbeidsmarkt
- Financiële aspecten werkgevers

Het is een uitdaging om werk en taal in duale trajecten te combineren. Er is intensieve begeleiding nodig. Er is een tekort aan kinderopvangplekken. Werkroosters en taalroosters van inburgeraars sluiten niet altijd goed op elkaar aan. De verwachting is dat afstandsonderwijs (online) een grotere vlucht gaat nemen voor inburgeraars die zelfstandig kunnen studeren. Er loopt vanuit Blik op Werk een onderzoek naar de kansen van onlineonderwijs. Ook wordt onderzocht of, als sprake is van een werkomgeving waarin inburgeraars de Nederlandse taal leren, een verlaging van de taaluren mogelijk is voor werkende inburgeraars. Verrekening van taaluren bij betaald werk vraagt om wijziging van het Besluit inburgering 2021. Om werkgevers te stimuleren statushouders aan te nemen, wordt de "Regeling ondersteuning van werkgevers" uitgewerkt. De regeling wordt in 2025 verwacht en is een financiële bijdrage voor werkgevers en is gericht op maatwerkbegeleiding van statushouders op de werkvloer.
Al deze ontwikkelingen moeten nog concreet vorm krijgen en worden, samen met het SC MER, in de arbeidsmarktregio Midden-Limburg gevolgd en opgepakt.

Huisvesting en taakstelling
Wat betreft de instroom van vluchtelingen, de taakstelling voor het plaatsen van statushouders en het kunnen starten van inburgeringstrajecten zijn we erg afhankelijk van de wereldwijde (politieke) omstandigheden. Ook de huisvestigingsproblematiek speelt een grote rol bij het al dan niet tijdig kunnen plaatsen van statushouders. Het doel is om iedereen zo snel mogelijk te plaatsen en vervolgens een inburgeringstraject aan te bieden.

Wet aanpak meervoudige problematiek (WAMS)
Gemeenten hebben de opdracht om binnen het sociaal domein 'integrale hulp en ondersteuning' te bieden. Dat betekent dat de hulpverlening niet slechts vanuit één regeling of vanuit één hulpverlener wordt bezien, maar dat er wordt afgestemd. Dit uitgangspunt is op basis van de huidige wetgeving echter moeilijk uitvoerbaar, bijvoorbeeld omdat niets is geregeld over de uitwisseling van gegevens.

De Wams creëert een wettelijk kader waarmee het bieden van integrale hulp mogelijk wordt. De Wams zou eigenlijk medio 2024 in werking treden, maar is nu uitgesteld doordat het kabinet demissionair is. Omdat er een brede ondersteuning was voor deze regeling is de verwachting wel dat de Wams er komt, maar wel pas vanaf 2025.

Wat regelt de Wams?
Allereerst regelt de Wams dat wanneer er sprake is van 'meervoudige problematiek', er dan een gecoördineerde integrale aanpak georganiseerd dient te worden. Dit is aan de orde wanneer er meerdere samenhangende problemen zijn op het gebied van maatschappelijke ondersteuning, jeugdhulp, schuldhulpverlening, de Participatiewet en eventuele 'aanpalende domeinen'

Is dit het geval dan verplicht de Wams gemeenten om een coördinator aan te wijzen, alsook dat die coördinator moet zorgen voor afstemming tussen de cliënt (of het gezin) en alle andere betrokken partijen.

Verder is het met de invoering van de Wams eindelijk toegestaan om 'domein-overstijgend' gegevens uit te wisselen. Nu is het uitwisselen van gegevens tussen de verschillende taakvelden en met verschillende instanties volgens de Autoriteit Persoonsgegevens niet rechtsgeldig.

De MER gemeenten hebben ons gevraagd om de voorbereiding voor de Wams op te pakken.

In afstemming met de gemeenten zullen we de gevolgen van alle ontwikkelingen voor het team Sociaal Domein in kaart brengen.

3.3 Wat gaan we daarvoor doen?

We voeren voor de deelnemende gemeenten met inachtneming van de kaders voor kwaliteit, klantgerichtheid en kosten de volgende producten en diensten uit:

- de Wet maatschappelijke ondersteuning (Wmo);
- de taak Beschermd Wonen en Maatschappelijk Opvang ;
- de Participatiewet: het verstrekken van bijstandsuitkeringen en de begeleiding naar werk;
- de Inkomensvoorziening oudere en gedeeltelijk arbeidsongeschikte werkloze werknemers (Ioaw) Inkomensvoorziening oudere en gedeeltelijk arbeidsongeschikte zelfstandigen (Ioaz)
- de Bbz-regeling: bijstands- en kredietverlening aan (startende) ondernemers;
- de nieuwe wet Inburgering;
- het afgeven van sociaal medische indicaties o.g.v. de Wet kinderopvang;
- het armoede c.q. minimabeleid;
- de gehandicaptenparkeerkaarten;
- het leerlingenvervoer;
- de aanvullende dienstverlening in de vorm van gemeentelijke projecten;
- meedenken en adviseren over ontwikkelingen;
- participeren in regionale en lokale beleidsoverleggen.

Uitvoeringsprogramma

Met het Uitvoeringsprogramma Sociaal Domein wordt een concrete invulling gegeven aan alle taken, producten en projecten die we voor de MER-gemeenten uitvoeren, alsook over gemaakte afspraken. Het Uitvoeringsprogramma is de basis voor ons dagelijks handelen en de afspraken, realisatiecijfers en resultaten worden continu gemonitord. Ieder kwartaal rapporteren we over voortgang en resultaten aan de gemeenten.

3.4 Wat gaat dat kosten?

SOCIAAL DOMEIN		Realisatie 2023	Begroting 2024 na wijzigingen t/m 2024-1	Begroting 2025	Begroting 2026	Begroting 2027	Begroting 2028
Sociaal Domein	Kosten personeel	€ 5.868.090	€ 6.755.892	€ 7.080.562	€ 7.080.562	€ 7.080.562	€ 7.080.562
	UP SD extra cap. Zorg&Ondersteuning / PW	€ 270.570					
	UP SD extra cap. BW/MO/Inburgering	€ 967.552	€ 229.737	€ 39.480	€ 39.480	€ 39.480	€ 39.480
	UP SD extra cap. Privacy	€ 45.327					
	UP SD 2024 extra capaciteit		€ 436.186				
	Totaal	**€ 7.151.539**	**€ 7.421.815**	**€ 7.120.042**	**€ 7.120.042**	**€ 7.120.042**	**€ 7.120.042**
Projecten (structureel)	Kosten personeel / inhuur	€ 345.248	€ 45.757	€ 45.757	€ 45.757	€ 45.757	€ 45.757
Projecten (incidenteel)			€ 527.390				
	Totaal	**€ 345.248**	**€ 573.147**	**€ 45.757**	**€ 45.757**	**€ 45.757**	**€ 45.757**
Overig	Overige personeelskosten	€ 326.811	€ 217.144	€ 217.144	€ 217.144	€ 217.144	€ 217.144
	Kosten overig	€ 57.765	€ 60.000	€ 60.000	€ 60.000	€ 60.000	€ 60.000
	Implementatiebudget	€ 99.846	€ 97.251	€ 97.251	€ 97.251	€ 97.251	€ 97.251
	Stelpost langdurig ziekteverzuim		€ 319.782	€ 337.947	€ 337.947	€ 337.947	€ 337.947
	Stelpost onvoorzien		€ 50.000	€ 50.000	€ 50.000	€ 50.000	€ 50.000
	Totaal	**€ 484.422**	**€ 744.177**	**€ 762.342**	**€ 762.342**	**€ 762.342**	**€ 762.342**
Doorbelasting	Doorbelasting bedrijfsvoering	€ 1.612.663	€ 1.910.952	€ 2.037.815	€ 2.020.219	€ 2.020.219	€ 2.020.219
	Bijdrage Maasgouw	€ -459.286	€ -548.061	€ -606.861	€ -601.621	€ -601.621	€ -601.621
	Bijdrage Echt-Susteren	€ -723.764	€ -820.946	€ -882.374	€ -874.755	€ -874.755	€ -874.755
	Bijdrage Roerdalen	€ -429.613	€ -541.945	€ -548.580	€ -543.843	€ -543.843	€ -543.843
	Totaal	**€ -**	**€ -**	**€ -**	**€ -**	**€ -**	**€ -**
Totale lasten		**€ 7.981.209**	**€ 8.739.139**	**€ 7.928.141**	**€ 7.928.141**	**€ 7.928.141**	**€ 7.928.141**
Bijdrage gemeenten	Maasgouw	€ 1.713.971	€ 2.210.268	€ 2.226.592	€ 2.226.593	€ 2.226.593	€ 2.226.593
	Echt-Susteren	€ 2.591.279	€ 3.310.777	€ 3.237.456	€ 3.237.456	€ 3.237.456	€ 3.237.456
	Roerdalen	€ 1.574.817	€ 2.185.607	€ 2.012.756	€ 2.012.756	€ 2.012.756	€ 2.012.756
	Doorbelasting Maasgouw						
	Doorbelasting Echt-Susteren						
	Doorbelasting Roerdalen						
	BBZ Roerdalen	€ 20.000	€ 20.000	€ 20.000	€ 20.000	€ 20.000	€ 20.000
	Uitvoering TOZO (M,E,R)	€ 66.418	€ 53.760				
	Bijdrage WSP (M,E,R)	€ 122.664	€ 130.113	€ 130.113	€ 130.113	€ 130.113	€ 130.113
	Sociale wijkteams Maasgouw	€ 58.880	€ 62.454	€ 62.454	€ 62.454	€ 62.454	€ 62.454
	Sociale wijkteams Echt-Susteren	€ 78.506	€ 83.272	€ 83.272	€ 83.272	€ 83.272	€ 83.272
	Sociale wijkteams Roerdalen	€ 60.515	€ 70.261	€ 70.261	€ 70.261	€ 70.261	€ 70.261
	Participatieverklaring Roerdalen	€ 9.600	€ 12.600	€ 12.600	€ 12.600	€ 12.600	€ 12.600
	Inburgering Module Arbeid&Participatie	€ -	€ 26.880	€ 26.880	€ 26.880	€ 26.880	€ 26.880
	Inburgering	€ 639.944					
	Beschermd Wonen / Maat. Opvang	€ 314.048					
	Extra capaciteit Zorg & Ondersteuning	€ 187.626					
	Extra capaciteit PW Inkomen	€ 82.944					
	Privacy / Kwaliteit	€ 45.327					
	Uitvoering kindpakket Echt-Susteren	€ 2.000	€ 1.750	€ 1.750	€ 1.750	€ 1.750	€ 1.750
	Registratie kinderopvang	€ 23.040	€ 20.160	€ 20.160	€ 20.160	€ 20.160	€ 20.160
	Mantelzorgcompliment Echt-Susteren	€ 8.000	€ 7.000	€ 7.000	€ 7.000	€ 7.000	€ 7.000
	Mantelzorgwaardering Roerdalen	€ 3.600	€ 3.150	€ 3.150	€ 3.150	€ 3.150	€ 3.150
	Benchmark (M,E,R)	€ 13.750	€ 13.697	€ 13.697	€ 13.697	€ 13.697	€ 13.697
	Project energietoeslag (M,E,R)	€ 111.531	€ 60.100				
	Project leefgeld Oekraïne (M,E,R)	€ 100.087	€ 104.160				
	Kinderopvang Maasgouw		10.800,00				
	Leerlingenvervoer Maasgouw		41.325,00				
	Verhogen inkomensgrens 130% (Maasgouw)	€ 30.608	5.915,00				
	Project taalmeter (M,E,R)	€ 1.120	€ 3.150				
	Volwassenfonds sport en cultuur (Maasgouw)	€ 6.560	€ 4.200				
	WAMS (M,E,R)		€ 47.040				
	Werk activering		€ 128.700				
	Werk jongerenteam		€ 90.000				
	Project snelbalie / burgerportaal (M,E,R)		€ 32.000				
	Deelname toekomstbestendige zorg (MG)	€ 3.200					
	Voorzieningenwijzer (MG)	€ 640					
	Energietoeslag 2022 120-150% (RD)	€ 8.528					
	Project omzetten begeleiding	€ 30.000					
	Inwonerssond. en clientervarings Wmo (MG)	€ 1.840					
Overige baten	Detachering personeel	€ 70.166					
Totale baten		**€ 7.981.209**	**€ 8.739.139**	**€ 7.928.141**	**€ 7.928.141**	**€ 7.928.141**	**€ 7.928.141**
Saldo		**€ -**	**€ -**	**€ -**	**€ -**	**€ -**	**€ -**

Toelichting

De lasten bestaan vooral uit de personeelskosten: loonkosten, inhuurkosten en overige personeelskosten.
De beschikbare formatie per jaar vormt steeds de basis voor de uit te voeren taken binnen het Uitvoeringsprogramma en dit dient met elkaar in balans te zijn. Wensen die boven de beschikbare formatie uitstijgen, vertalen we in projecten per gemeente en worden door de gemeente afzonderlijk bekostigd en middels een kwartaalafrekening achteraf in het lopende jaar betaald.
Onze baten bestaan uit de bijdragen van de deelnemende gemeenten en de bijdragen die te maken hebben met de aanvullende dienstverlening / projecten voor de drie gemeenten.

4. Programma Bedrijfsvoering

4.1 Inleiding

Het programma Bedrijfsvoering omvat de werkvelden Financiën, Informatisering en HRM. Bedrijfsvoering van SC-MER kan enkel kwaliteit leveren en kostenefficiënt zijn wanneer de processen, de producten en diensten zoveel mogelijk worden gestandaardiseerd voor de 4 MER-organisaties en wanneer de drie gemeenten kennis en kunde op het gebied van bedrijfsvoering zoveel mogelijk centraliseren in SC-MER.
SC-MER heeft de opdracht om de regie te pakken door initiërend op de inhoud en sturend op het proces te zijn. In onderstaande tabel is tot uitdrukking gebracht dat “initiërend op inhoud en sturend op proces” betekent dat Bedrijfsvoering zich daarmee onderscheidt van de Omgevingsdienst en het Sociaal Domein. Het inhoudelijke bedrijfsvoerings-beleid wordt door de vier organisaties gezamenlijk bepaald. SC-MER voert hierin de regierol initiërend vanuit in de inhoud, sturend op het proces.

	Sociaal Domein en Omgevingsdienst	Bedrijfsvoering
Inhoudelijk beleid	Primaat gemeente, SC MER adviserend	Primaat SC-MER, gemeente toetsend
Rol SC-MER	Primair uitvoerend	Beleid én uitvoering
Verhouding	Partners in samenwerking	Samenwerking met regie vanuit SC-MER

4.2 Wat willen we bereiken?

Financiën

De focus van het team Financiën ligt op het leveren van Kwaliteit voor onze Klanten (partnerschap). De K van Kosten is inmiddels ‘in control’. Met de toegestane formatie, richt het team Financiën zich dan ook op het harmoniseren en uniformeren van (beleid en) processen om de onderlinge vervangbaarheid te vergroten, kwetsbaarheid te verminderen en de beschikbare capaciteit effectief en efficiënt in te kunnen zetten. Het uiteindelijke doel is om met de toegestane formatie het gevraagde en afgesproken werk (PDC en projecten opgenomen in het UP) ‘in een keer goed’ (kwalitatief en gericht op de klant), uit te kunnen voeren.

In 2025 wordt dit binnen de drie clusters (Advies, Beheer en VIC) als volgt vormgegeven:

Advies
De ontwikkeling van Advies is met name gericht op het verstevigen en verbeteren van de adviesrol, onder andere ook op het uitbreiden van de expertise op het vlak van duurzaamheidsvraagstukken. Bovendien de relatie met de gemeente als zijnde een partner nog verder opbouwen- en uitbouwen en meer domeingericht te werken (vooral in het Ruimtelijke Domein).

Beheer
Voor Beheer ligt de focus op het uniformeren / standaardiseren van beheerprocessen; hierin wordt via de livegang van het nieuwe financiële pakket (op 1/1/2025) een verdere stap gezet.

Verbijzonderde Interne Controle (VIC)
De doorontwikkeling van de VIC is gericht op de omslag van uitvoering van interne controles en rapporteren van bevindingen, via het geven van aanbevelingen naar adviseurschap (niet alleen constaterend, maar ook aanbevelend en adviseren). Deze ontwikkeling past ook in het hele proces rondom het opstellen van de Rechtmatigheidsverantwoording (ingang controlejaar 2023).

Informatisering
2024 staat in het teken van de doorontwikkeling van de dienstverlening en de aangeboden oplossingen. Enerzijds door het verkennen van nieuwe innovatieve mogelijkheden en de toepasbaarheid daarvan binnen de informatievoorziening van de 4 MER- organisaties. Anderzijds door een verdere harmonisering en standaardisering van beleid, procedures en beheersmaatregelen en een duidelijke focus op het beheer van informatie.

In 2025 willen we daar een vervolg aan geven door meer focus te leggen op het integrale aspect van onze dienstverlening waarin we op basis van een toekomstbestendige visie proactief vormgeven aan de informatievoorziening van morgen.

Kwaliteit
Centraal in onze dienstverlening van morgen staat een herkenbare werkwijze waarin we uniform werken conform gezamenlijke principes en uitgangspunten. De basis voor de kwaliteit van onze dienstverlening wordt gevormd door duidelijke beleidskeuzes bij het inzetten van onze schaarse middelen en een duidelijk kader dat richting en focus geeft aan de doorontwikkeling van informatisering. We faciliteren het management bij het maken van de juiste keuzes en we ondersteunen de gebruikers bij het juiste gebruik van de door ons beheerde systemen waarmee zij hun eigen werk efficiënter en effectiever kunnen uitvoeren.

Klantgerichtheid
Concreet wordt de in de vorige paragraaf genoemde herkenbare werkwijze vormgegeven door de implementatie van een integraal beleidsraamwerk dat is gedefinieerd op strategisch, tactisch en operationeel niveau om daarmee concrete handvaten te kunnen bieden aan de uitvoering van het gestelde beleid. Op basis van dit beleidsraamwerk wordt de samenhang van de dienstverlening geborgd van de verschillende disciplines binnen team Informatisering waardoor er gericht en in samenhang kan worden bijgestuurd.

Uiteindelijk streven we naar een optimale ondersteuning van onze klanten door het bieden van hoogwaardige gebruikersondersteuning bij het gebruik van onze informatiesystemen. En daarnaast door bij alle ontwikkelingen met een i-component proactief richtinggevend te acteren. Dit betekent dat we aan de voorkant van organisatieontwikkelingen betrokken zijn om richtinggevend de informatievoorziening vorm te geven.

Kostenreductie (efficiency)
Door een duidelijke en herkenbare werkwijze te hanteren verbeteren we de efficiency en effectiviteit van onze dienstverlening. We zijn in staat om sneller en beter vragen uit de gebruikersorganisatie of nieuwe informatievraagstukken op te lossen. Onze integrale werkwijze verschaft ons meer inzicht in de complexiteit en de samenhang van de informatievoorziening van onze klanten. Dit stelt ons in staat om de inrichting van het applicatielandschap gericht te verbeteren.

Kwetsbaarheid
We borgen de continuïteit en de digitale weerbaarheid van de informatievoorziening van onze klanten door zorg te dragen voor een professionele werkwijze zoals eerder verwoordt, door toepassing van moderne technologieën en door de kennis en kunde van de medewerkers van team informatisering op peil te houden.

HRM

Voor HRM is de uitdaging om steeds (meer) te anticiperen op de vele ontwikkelingen op HR-vlak en daardoor de MER organisaties te helpen om die ontwikkelingen zoveel en tijdig mogelijk het hoofd te kunnen bieden.
In 2022 is gestart met de voorbereidingen op de doorontwikkeling van het team HRM. Op hoofdlijn is een samenhangende ontwikkeling ingezet bestaande uit een verbetering van de efficiency van HR processen waarmee ruimte wordt gecreëerd voor een verbetering van de kwaliteit van de dienstverlening in de volle breedte van het team.
Door middel van moderne software worden HR processen zoveel mogelijk gedigitaliseerd en geautomatiseerd en de informatievoorziening op het gebied van HR geoptimaliseerd.
Aldus komt gaandeweg een verschuiving tot stand van beheerstaken naar meer (strategische) beleidsontwikkeling en -ondersteuning ten dienste van onze organisaties: meer toekomst- en klantgericht, meer klantnabij.
Het is onze ambitie om vervolgstappen te blijven zetten in de ontwikkeling van de adviesrol en de HR-ondersteuning, de verdere ontwikkeling van de personeels- en salarisadministratie naar een managementinformatiesysteem, en het verder brengen van de MER-organisaties naar aantrekkelijk, modern en toekomstgericht werkgeverschap.
Door middel van moderne software worden HR processen zoveel mogelijk gedigitaliseerd en de informatievoorziening op het gebied van HR geoptimaliseerd. Zoals beschreven in de kadernota is dat van groot belang om onze maatschappelijke opdracht ook in de toekomst goed te kunnen vervullen. Het gaat immers grotendeels om mensenwerk en dat vergt een continue zorg voor het op peil houden van een op haar taak berekend medewerkersbestand.

Klantgerichtheid
De dienstverlening vanuit HRM staat in het teken van de klant. Daarom blijven we investeren in verbinding en relatie, wordt de dienstverlening actief geëvalueerd en worden klantwensen opgehaald. Op deze wijze werken we voortdurend aan de doorontwikkeling van onze dienstverlening aan onze klanten.

Ook in 2025 behoudt iedere leidinggevende een eigen aanspreekpunt, waarbij de aanwezig expertise “achter de schermen” wordt gebundeld om het best mogelijke advies te kunnen afgeven. Met deze aanpak is naast de kwaliteit ook de continuïteit van de dienstverlening verbeterd via onderlinge opvang bij afwezigheid en de geharmoniseerde/gestandaardiseerde processen.

Kostenreductie (efficiency)
Het team HRM opereert binnen de daarvoor beschikbaar gestelde middelen. Door het aannemen van een Specialist kwaliteit en beheer EHRM zullen meer HRM processen gaandeweg efficiënter kunnen worden uitgevoerd door harmonisatie/standaardisatie en vergaande procesautomatisering.

De efficiëntiewinst die we hiermee willen behalen wordt omgebogen naar versterking van de dienstverlening op het gebied van advies, beleid en ondersteuning.

Couleur locale
De aard van de dienstverlening zal ook in 2025 in de volle breedte vrijwel gelijk zijn voor de 4 organisaties. Op basis van het uitvoeringsprogramma wordt gezamenlijk beleid ontwikkeld, waarbij steeds oog is voor de vraag wat kan samen en wat moet lokaal. In het verlengde daarvan zal de implementatie van beleid lokaal worden ondersteund door het team HRM.

Waar gewenst en mogelijk voorzien we in HRM ondersteuning via additionele dienstverlening of maatwerk. Uiteraard zal daarbij steeds worden nagegaan of het lokaal gevraagde maatwerk voor alle 4 de organisaties kan gelden.

Kwetsbaarheid
Met het samenbrengen van de HRM werkzaamheden binnen het SC MER is een stevige basis gelegd voor een optimale klantgerichte benadering en de uitvoering van producten en diensten. Dit alles met als doel de juiste kwaliteit te verkrijgen tegen zo gering mogelijke kosten. Door de huidige brede basis is de kwetsbaarheid verminderd. Die kwetsbaarheidsreductie werd vanaf 2023 gaandeweg versterkt via het project EHRM. De harmonisatie en standaardisatie van processen leidt er immers toe dat de onderlinge vervangbaarheid van medewerkers toeneemt. Daarnaast zal ook de afhankelijkheid van HR-functionarissen door leidinggevenden en medewerkers afnemen, doordat processen completer en klantvriendelijker zullen worden ondersteund door automatisering. Het ter beschikking stelling van toegankelijke en betrouwbare informatie zal dat verder versterken.

Door meer te automatiseren wordt de afhankelijkheid van de technische infrastructuur steeds groter. Ondanks de overgang naar een automatiseringsvorm die steeds meer is gebaseerd op het “cloud” en “SAAS” concept, vormen de verbindingen met de lokale inrichting een aandachtspunt uit een oogpunt van het benutten van de mogelijkheden die de beschikbare technieken in “de wereld om ons heen” ons bieden.

4.3 Wat gaan we daarvoor doen?

Financiën
De ontwikkelingen geschetst in de drie clusters worden gedragen en gestimuleerd door twee, grote projecten te weten de livegang van een nieuw financieel pakket (ingebruikname per 1/1/2025) en de Rechtmatigheidsverantwoording (ingang controlejaar 2023).

Nieuw financieel pakket
Het nieuwe financiële pakket (ingaande 2025) biedt voor medewerkers van de gemeenten Maasgouw, Echt-Susteren, Roerdalen en SC MER een gebruikersvriendelijke toegang tot financiële processen en de gerelateerde datagegevens.

Met de livegang van het nieuwe financieel pakket wordt gericht ingezet op het versterken en implementeren van de doelstelling van SC MER: processen te uniformeren en te optimaliseren. Eén raamwerk voor de 4 organisaties (o.a. 1 grootboek rekeningschema) met gestroomlijnde en op elkaar afgestemde processen en uniforme werkwijzen.

Gekoppeld aan de livegang van het nieuwe financiële pakket wordt ook een nieuwe budgethoudersregeling van kracht. Deze nieuwe regeling sluit beter aan op de hedendaagse praktijk en verbetert de functiescheiding, waardoor de rechtmatigheid beter geborgd is. Hiervoor is de rol van de 'prestatie-akkoord verklaarder'(PAV'er) geïntroduceerd – het akkoord geven dat de levering of prestatie heeft plaatsgevonden. Hiermee wordt een scheiding aangebracht tussen de functies: tussen het plaatsen van de bestelling (aangaan van de verplichting) en het accorderen van de prestatie/levering.

Rechtmatigheidsverantwoording
Met ingang van het verslagjaar 2023 is het DB verantwoordelijk voor het opnemen van de rechtmatigheidsverantwoording (RMV) in de jaarrekening, waarmee zij verantwoording aflegt over de financiële transacties, dat deze passen binnen de geautoriseerde begroting, dat men zich heeft gehouden aan de relevante wet- en regelgeving en dat er geen misbruik of oneigenlijk gebruik is gemaakt van financiële regelingen.

De RMV is bedoeld om de kaderstellende en controlerende rol te versterken en het onderlinge gesprek over rechtmatigheid te stimuleren. Daarnaast is de verwachting dat er intern een kwaliteitsimpuls plaatsvindt voor interne processen en beheersing en dat er meer vooruitgekeken wordt door het formuleren van beheersmaatregelen (om daarmee 'fouten in de toekomst te voorkomen').

De komende jaren is de ambitie hierin ook verdere stappen te zetten, denk hierbij bijvoorbeeld aan 'fiscale rechtmatigheid' (Tax Control Framework).

Informatisering

Kwaliteit
Om de kwaliteit van onze dienstverlening borgen we door te gaan werken conform één gezamenlijk beleidsraamwerk waarin herkenbare en gedragen principes en uitgangspunten nader zijn vertaald naar de werkvloer. Het gezamenlijke raamwerk vormt de basis voor de integrale dienstverlening op het gebied van informatisering.

Vanuit één beleidskader worden projecten en programma's in meer samenhang uitgevoerd.

Klantgerichtheid
We zorgen voor een integraal advies bij nieuwe informatievraagstukken dat intern is afgestemd met de verschillende disciplines in het Team Informatisering. Daarnaast gaan we regelmatig in gesprek met onze klant om voeling te houden met nieuwe ontwikkelingen en informatiebehoeften. We zijn zichtbaar aanwezig op de klantlocatie(s) om te fungeren als gesprekspartner en vraagbaak voor de gebruikers.

Kostenreductie (efficiency)
Informatievoorziening staat steeds meer centraal in gemeentelijke dienstverlening en ondersteunende processen. De groter wordende informatiebehoeften leidt ook tot toenemende kosten van informatisering. Door het hanteren van duidelijke standaarden en principes, en door het terugbrengen van de complexiteit van het applicatielandschap houden we grip op de toenemende kosten van informatisering.

Kwetsbaarheid
Om de continuïteit en de digitale weerbaarheid van de informatievoorziening van onze klanten te borgen, formaliseren we één uniforme werkwijze, maken we verstandige keuzes t.a.v. de inzet van nieuwe technologieën binnen het applicatielandschap van onze klanten en houden we de kennis en kunde van onze medewerkers op peil.

HRM

Het uitbrengen van advies wordt verder geprofessionaliseerd, zodat het resultaat van de advisering is dat de klant een kwalitatief goed toepasbaar antwoord of advies heeft op de vraag. Denk hierbij aan organisatieontwikkeling, arbeidsvoorwaarden, toepassing HR-instrumentarium, proces arbeidsongeschiktheid, werving & selectie en medezeggenschap.

Aanvullend wordt gaandeweg toegewerkt naar de ontwikkeling van gezamenlijk beleid voor de vier MER organisaties gezamenlijk.

Met het voeren van een juiste, tijdige en volledige salarisadministratie willen we niet alleen voldoen aan de wet- en regelgeving die hierop van toepassing is, maar ook zorgdragen voor een actuele en kwalitatief goede input voor de financiële administratie.

Vanuit HR-ondersteuning dragen we zorg voor een juiste uitvoering van de CAO, Gemeentewet, lokaal beleid en specifieke wensen. Daarnaast draagt ondersteuning zorg voor een volledige en juiste aanlevering van verzuimadministratie, personeelsadministratie, bijdrage P&C (bijvoorbeeld loonkosten, interne controle).

Tenslotte zorgt de medewerker specialist Kwaliteit en Beheer EHRM voor een kwalitatief goede inrichting van de personeels- en salarisapplicaties die inhoudelijk voldoen aan de wettelijke eisen en lokale regelingen.

Samengevat willen we ook in 2025 voldoen aan de professionele kwaliteit die van ons mag worden verwacht in de advisering en ondersteuning aan de 4 organisaties.

Voor HRM is de uitdaging om steeds (meer) te anticiperen op de vele ontwikkelingen op HR-vlak en daardoor de MER organisaties te helpen om die ontwikkelingen zoveel en tijdig mogelijk het hoofd te kunnen bieden.

Doorontwikkeling HRM
De wereld om ons heen verandert voortdurend. Ook de MER organisaties zullen hier op moeten anticiperen om hun ambities te kunnen blijven waarmaken. Hiermee verandert de vraag vanuit organisaties aan HRM ook. Daar zal de ontwikkeling van het team HRM op moeten aansluiten.

Het is noodzakelijk om de bestaande functies op het gebied van advies en beleid binnen HRM aan te passen om te kunnen anticiperen op de toekomstige ontwikkelingen. Op dit moment kan dat alleen in combinatie met een (zo beperkt mogelijke) uitbreiding van de bezetting.

Invoering functie: strategisch HR businesspartner.
In het licht van de uitdagingen is een strategische counterpart voor directeuren en MT's gewenst. De kern van deze functie is gericht op de vertaling van organisatie brede vraagstukken naar strategisch HRM. Dat doen we zoveel mogelijk op basis van een gezamenlijke integrale aanpak voor de vier MER-organisaties. En in samenhang met een op de lokale situatie toegespitste implementatie. Als startpunt voor deze ontwikkeling kiezen we voor een inzet van ongeveer 2 FTE in deze functie, te verdelen over de vier organisaties. Daarvoor zal de bestaande bezetting met 0,5 FTE moeten worden uitgebreid. Voor het overige wordt deze functie ingevuld via doorontwikkeling en opvolging van de huidige bezetting.
Aanpassing functie adviseur HRM.
In samenhang met het voorgaande wordt deze functie aangepast. Op hoofdlijn zal de focus

van deze functie meer worden gericht op het tactisch HRM en op de medewerker. Dus meer op HR processen en minder op regels en procedures (dat wordt de focus voor functies in de HR ondersteuning). De inzet van de adviseur blijft dedicated aan een of meer organisatie(onderdelen). Daarnaast zal deze functie MER breed worden ingezet op het ontwikkelen en onderhouden van specifieke HR aandachtsgebieden, zoals Arbo, vitaliteit en verzuim.

Invoering functie: adviseur arbeidsvoorwaarden en regelingen.
Voor de gewenste, toekomstgerichte ontwikkelingen op het gebied van arbeidsvoorwaarden, personele regelingen, behandeling van de meer juridische vraagstukken, de uitvoering van de APPA, e.d. is een specifieke adviesfunctie dringend gewenst. De afgelopen jaren is die rol onvoldoende ingevuld waardoor deze thema's op achterstand zijn geraakt.

Invoering functie: Specialist Kwaliteit en Beheer EHRM
Met de invoering van het nieuwe E-HRM systeem is de oorspronkelijke rol van functioneel beheer doorontwikkeld naar de functie Specialist kwaliteit en beheer EHRM. Deze functie heeft een verbindende en (kwaliteits)ontwikkelende rol tussen HR beleid, HR processen en structuren, medewerkers en informatievoorziening. Vanuit die verbinding zal ook de HR communicatie in toenemende mate via het EHRM systeem worden gepersonaliseerd. De specialist kwaliteit en beheer EHRM ontwikkelt zich aldus tot "het kloppend hart van de HR-backoffice".

Toekomst gericht werkgeverschap: de programmalijn TGW
We onderkennen dat de krapte op de arbeidsmarkt een structureel probleem vormt dat om een strategische oplossing vraagt om in staat te blijven onze opgaven goed te kunnen blijven vervullen.

In de meerjarige programmalijn "toekomstgericht werkgeverschap" schetsen we de richting daarvoor: door in te zetten op het behoud van medewerkers en het vergroten van onze aantrekkingskracht op de arbeidsmarkt via aantrekkelijk werkgeverschap en een sterke arbeidsmarketing. Dat gaat niet vanzelf en kent diverse facetten waarbij we aansturen op de

bundeling van krachten door de vier MER-organisaties ter versteviging van onze gezamenlijke positie als werkgevers. Tijdens een gezamenlijke bespreking van de vier MT's op 26 oktober 2023 is dit onderkend en is HR gevraagd om hier actie op te zetten. De eerste opdracht is om de gezamenlijke koers en het daarvoor benodigde plan van aanpak op te stellen.

Zoals gezegd gaat een dergelijke ontwikkeling niet vanzelf en zullen we daarop moeten investeren door inhuur van gekwalificeerde extra menskracht. We hebben kartrekkers en specialisten nodig die ons helpen met het neerzetten van de ruwbouw en de inrichting daarvan. Gaandeweg het bouwproces leren we samen invulling te geven aan het concept en kan het project toegroeien naar een verankering in het going concern.

De programmalijn wordt voor 2024 en 20025 onderverdeeld in 2 concrete (opstart)projecten:

1. leren en ontwikkelen: de opbouw van onze MER-academie
2. Onboarding / offboarding

Toekomst gericht werkgeverschap, thema: leren en ontwikkelen – MERacademie
Als onderdeel van aantrekkelijk en toekomstgericht werkgeverschap investeren we in elk

geval ook in de mogelijkheden voor medewerkers om zich verder te ontwikkelen en op die

manier toe te groeien naar het zijn van een lerende organisatie. Immers, nooit eerder zagen we veranderingen voltrekken in zo'n snel tempo. Het is dan ook meer dan ooit nodig om medewerkers zo duurzaam mogelijk inzetbaar (employabel) te houden. Dit geldt voor zowel huidige functies bij onze organisatie als voor toekomstige banen elders. Het thema leren en ontwikkelen is gericht op de ontwikkeling van medewerkers met een dubbel doel: het aansluiten bij de individuele ontwikkelbehoefte èn de realisatie van de organisatiedoelen.

Bij de MER-organisaties zetten we leren en ontwikkelen in om steeds beter te presteren en op deze wijze zo optimaal mogelijk aan de maatschappelijke en bestuurlijke opgaven te kunnen blijven voldoen. We richten ons met L&O op álle medewerkers en richten ons bij de ontwikkeling op drie niveaus: de ontwikkeling van de organisatie, van de teams en die van de individuele medewerkers.

De genoemde projectgroep onderzoekt of ter ondersteuning van het L&O concept de aanschaf van een Learning Management Systeem (LMS) gewenst is.

Voordelen van een LMS zijn onder meer: een kostenefficiënte inkoop van opleidingen, besparing op arbeidstijd in de organisatie van opleidingen, een professionele en kosteneffectieve inrichting van de te volgen opleidingen en trainingen bij onboarding.

Intern – Onboarding / offboarding
Onboarding is de eerste fase in een samenwerking tussen een organisatie en haar nieuwe werknemers. Tijdens een onboarding worden nieuwe werknemers verwelkomd, en krijgen ze alle benodigde hulp, begeleiding en informatie. Dit gaat verder dan het maken van een rondje over de afdeling en het wijzen van de koffieautomaat. Het gaat om iedere (nieuwe) ervaring van een nieuwe werknemer bij een organisatie. Wat uiteindelijk bijdraagt aan zijn of haar succes en die zorgt voor betrokkenheid bij de visie, strategie, doelstellingen en cultuur van de organisatie. Onboarding start al bij de eerste kennismaking via een vacature en loopt tot minimaal de eerste 100 dagen van een arbeidsovereenkomst maar veel vaker tot het eerste half jaar. Om het onboarding proces te ondersteunen en efficiënt te laten verlopen is een onboarding app dringend gewenst.

Offboarding gaat over het proces rondom uitdiensttreding. Dat we (in het brede kader van TGW) op zodanige wijze inzetten dat mensen die onze organisaties verlaten, als ambassadeurs vertrekken.

Strategische personeelsplanning
Maatschappelijke vraagstukken en technologische ontwikkelingen zijn steeds meer leidend voor de aard van het werk en de inrichting van onze werkprocessen. Het werken met een strategische personeelsplanning stelt ons in staat om in die dynamische en veranderende omgeving het in de toekomst benodigde personeelsvermogen te identificeren en te vertalen naar de ontwikkelvraagstukken voor onze medewerkers en onze aanvullende vraag op de arbeidsmarkt. Een toekomstgerichte invulling van ons werkgeverschap is niet alleen van groot belang voor de kwaliteit van de organisaties, maar ook voor de toekomstige loopbaan van onze medewerkers. Strategische personeelsplanning zien we daarom als een kritieke strategische activiteit. Het vormt de basis voor ons arbeidsmarktbeleid en de ontwikkeling van medewerkers en organisaties. Een oriëntatie op SPP in de HR cyclus van de vier organisaties is dan ook onontbeerlijk.

Ontwikkeling arbeidsvoorwaarden
Aantrekkelijk werkgeverschap vormt in toenemende mate een strategische factor voor het behouden en aantrekken van medewerkers.
Op het intrinsieke vlak spelen de ontwikkelingsmogelijkheden, de betekenis van het werk, de werksfeer en de balans werk-privé in toenemende mate een rol bij de keuze van werknemers voor een bepaald soort werk resp. voor een bepaalde werkgever. Het zwaartepunt ligt echter (nog steeds) bij de arbeidsvoorwaarden.
De vormgeving van de primaire arbeidsvoorwaarden is voorbehouden aan sociale partners. Gelet op onze concurrentiepositie is het echter noodzakelijk om ons als werkgevers te beraden over een versterking daarvan door aanvullend lokaal beleid ter verbetering van de arbeidsvoorwaarden in brede zin. Er daarbij rekening mee houdend dat arbeidsvoorwaarden ook het HR beleid dienen te ondersteunen.
Als onderdeel van het programma “toekomstgericht werkgeverschap” kiezen de vier MERorganisaties in 2024 hierbij voor een gezamenlijke koers.

CO2-reductie werkgebonden personenmobiliteit
Nederland heeft afgesproken de CO2-uitstoot te verminderen. De CO2-uitstoot van zakelijk verkeer en woon-werkverkeer van werknemers hoort daar ook bij. Het ministerie van Infrastructuur en Waterstaat (IenW) wil daarom bekijken hoeveel CO2 het zakelijk verkeer en het woon-werkverkeer van werknemers uitstoot. Op dit moment zorgen zakelijk verkeer en woon-werkverkeer samen naar schatting voor meer dan 50% van de gereden kilometers in Nederland.
Werkgevers vervullen dan ook een grote rol in het duurzamer maken van de werkgebonden personenmobiliteit. De overheid doet nader onderzoek door het personenvervoer via werkgevers in kaart te brengen. We houden er rekening mee dat werkgevers vervolgens zullen worden geprikkeld om de CO2 uitstoot van hun werknemers te verminderen. Bijvoorbeeld door thuis werken, elektrificatie van het vervoer of het sturen op een groter gebruik van het openbaar vervoer. Van werkgevers in het publieke domein zal dat ongetwijfeld ook om een voorbeeldfunctie vragen. In de loop van 2024 doen we onderzoek en worden de beleidskeuzes voorbereid voor 2025 of later.

Hervorming van de RUD

Zoals beschreven in het programma van de omgevingsdienst, wordt toegewerkt naar een hervorming van de RUD. Hoewel de concrete richting van de hervorming nog niet vaststaat, is ten tijde van het schrijven van deze nota duidelijk geworden dat (uiterlijk) in 2025 besluiten moeten worden genomen over die inrichting en dat dat ook zal leiden tot een forse herschikking van personeel dat in dienst is van de deelnemende organisaties. Dergelijke processen kenmerken zich door de nodige gevoeligheden en verschillen in belang tussen de betrokken partijen. Uiteindelijk is het succes van de nieuwe organisatie voor het welslagen echter afhankelijk van de motivatie en kwaliteit van alle betrokken medewerkers. Er is ons alles aan gelegen om de verandering voor de huidige medewerkers van de omgevingsdienst zo goed mogelijk te laten verlopen. Dat vereist dat in alle fasen van het proces uiterst zorgvuldig met het belang van de betrokken medewerkers dient te worden omgegaan. Daarvoor zal voldoende capaciteit vanuit HRM beschikbaar moeten worden gesteld.

4.4 Wat gaat dat kosten?

BEDRIJFSVOERING		Realisatie 2023	Begroting 2024 na wijzigingen t/m 2024-1	Begroting 2025	Begroting 2026	Begroting 2027	Begroting 2028
Bedrijfsvoering I&A	Centrale IT-Infrastructuur	1.161.192	1.347.400	1.532.400	1.647.400	1.647.400	1.647.400
	Devices	317.450	347.000	347.000	347.000	347.000	347.000
	Telefonie	552.027	527.883	480.000	480.000	480.000	480.000
	Programmatuur	1.360.346	1.805.786	1.946.528	1.866.528	1.866.528	1.866.528
	Totaal	**3.391.015**	**4.028.069**	**4.305.928**	**4.340.928**	**4.340.928**	**4.340.928**
Bedrijfsvoering Personeel	Loonkosten Bedrijfsvoering	8.631.194	8.862.577	9.442.971	9.442.971	9.442.971	9.442.971
	Flexibele schil	70.000	70.000	70.000	70.000	70.000	70.000
	Stelpost langdurig ziekteverzuim	0	413.207	441.066	441.066	441.066	441.066
	Stelpost onvoorzien	0	50.000	50.000	50.000	50.000	50.000
	Financien	116.117	120.340	120.340	120.340	120.340	120.340
	IB / AVG	62.716	70.000	70.000	70.000	70.000	70.000
	UP financiën	90.300	140.000				
	UP Informatisering	434.030	469.786	21.600			
	UP HRM	144.065	341.200	140.000			
	Zaakgericht werken	94.301					
	Verbeterplan Informatiebeheer	286.597	206.220				
	Verterplan informatiebeheer	123.000	123.000				
	OOM project	17.850					
	Totaal	**10.070.170**	**10.866.330**	**10.355.977**	**10.194.377**	**10.194.377**	**10.194.377**
Totale lasten		**13.461.185**	**14.894.399**	**14.661.905**	**14.535.305**	**14.535.305**	**14.535.305**
Bijdragen	Maasgouw	3.414.152	3.704.953	3.517.614	3.487.241	3.487.241	3.487.241
	Echt-Susteren	3.706.365	4.014.147	4.139.631	4.103.887	4.103.887	4.103.887
	Roerdalen	2.921.109	3.016.783	3.067.188	3.040.704	3.040.704	3.040.704
Doorbelasting	Omgevingsdienst	1.718.743	2.247.564	1.899.658	1.883.255	1.883.255	1.883.255
	Sociaal domein	1.612.662	1.910.952	2.037.815	2.020.219	2.020.219	2.020.219
Overige baten	Detachering personeel	88.154					
Totale baten		**13.461.185**	**14.894.399**	**14.661.905**	**14.535.305**	**14.535.305**	**14.535.305**
Saldo		**€ -**	**€ -**	**€ -**	**€ -**	**€ -**	**€ -**

Toelichting

De lasten van het programma Bedrijfsvoering bestaan uit loonkosten (en aanverwante budgetten) en meerdere Informatisering budgetten.

Wat betreft de I&A budgetten onderscheidden we vier categorieën:

- Centrale IT-infrastructuur
- Devices
- Telefonie
- Programmatuur

Centrale IT-infrastructuur

Hierin zitten alle kosten van gezamenlijke centrale IT-voorzieningen die door SC MER zijn aangeschaft en worden onderhouden. De volgende componenten worden onderscheiden:

- Netwerk WAN (buitenshuis). Dit zijn de kosten van datacommunicatieverbindingen tussen de verschillende locaties, Internet en Gemnet.
- Netwerk LAN (binnenshuis). Dit zijn de kosten van apparatuur in alle gebouwen (routers, switches, WiFi, e.d.) die er voor zorgt dat werkplekken kunnen communiceren met de centrale IT-voorzieningen.
- Datacenter hardware incl. onderhoud- en supportcontracten (Servers, Opslag). Dit zijn de kosten van de apparatuur die geplaatst is in de beide datacenters (Roerdalen en Echt-Susteren).
- Licenties incl. onderhoud- en supportcontracten (Microsoft, Oracle, SDDC, Vmware). Dit zijn de kosten van alle software die nodig is om de centrale hardware te kunnen laten functioneren.

Devices

Hierin zitten alle kosten van apparatuur waarmee toegang gekregen kan worden tot de centrale IT-infrastructuur. De volgende componenten worden onderscheiden:

- Vaste werkplekken. Dit zijn de werkplekken die vast op een locatie geïnstalleerd zijn. Deze zijn niet medewerker gebonden.
- Mobiele werkplekken en toebehoren. Naast vaste werkplekken kunnen medewerkers ook met laptops werken. Het aantal mobiele werkplekken naast de vaste werkplekken is afgelopen jaren behoorlijk gestegen met dus ook meer kosten.
- Randapparatuur en multifunctionals. Dit zijn de kosten van alle overige apparatuur (printers, scanners).
- Licenties (beveiliging, antivirus malware, beheer). Dit zijn de kosten van software die nodig is om de werkplekken goed en veilig te laten werken.

Telefonie

Hierin zijn alle kosten opgenomen voor telefonie. De volgende componenten worden onderscheiden:

- Abonnementen. Dit zijn de kosten van de mobiele abonnementen.
- Smartphones en toebehoren. Dit zijn de kosten voor mobiele telefoons.
- Vaste toestellen en toebehoren. Naast mobiele telefoons zijn er ook nog een aantal vaste telefoons in gebruik.

Programmatuur informatievoorziening
Hierin zijn alle kosten opgenomen voor gezamenlijk aangeschafte programmatuur. Naast deze kosten voor programmatuur hebben de gemeenten zelf ook nog kosten voor in het verleden zelf aangeschafte programmatuur. De volgende componenten worden onderscheiden:

- Kantoorautomatisering. Dit zijn de kosten voor gebruik van tekstverwerking, spreadsheets, e-mail, e.d.
- Sociaal domein. Dit zijn de kosten van de software die binnen SC MER Sociaal domein gebruikt worden.
- Omgevingsdienst. Dit zijn de kosten van de software die binnen SC MER Omgevingsdienst gebruikt worden.
- HRM. Dit zijn de kosten van de software die binnen SC MER HRM gebruikt worden.
- Financiën. Dit zijn de kosten van de software die binnen SC MER Financiën gebruikt worden.
- Documentaire informatievoorziening. Dit zijn de kosten voor de software waarmee de gemeenten en SC MER de transitie maken van analoog werken (papier) naar digitaal werken, inclusief digitale archivering.
- Inhuur diensten. Dit zijn de kosten van inhuur van expertise om het gebruik van programmatuur te optimaliseren binnen SC MER.
- Diverse uitgaven. Dit zijn overige kosten voor programmatuur.

5. Programma Bestuur & Organisatie

5.1 Inleiding

SC-MER kent een Algemeen Bestuur, een Dagelijks Bestuur, een directie, een MT-SC MER en een ondernemingsraad. Onder het programma Bestuur & Organisatie valt de directie en de concernstaf. De directie heeft de dagelijkse leiding en is eindverantwoordelijk voor SC-MER.

De concernstaf ondersteunt en adviseert de directie bij zijn taak en organiseert, faciliteert en regisseert de (besluitvormings-)processen intern binnen SC-MER en over de vier organisaties heen en bewaakt de voortgang ervan.

5.2 Wat willen we bereiken?

We faciliteren het bestuur, de directie, de organisatie en de ondernemingsraad bij het besluitvormingsproces binnen SC-MER. Daarnaast regisseren en organiseren en we ook het gezamenlijke besluitvormingsproces voor de vier organisaties. De concernstaf heeft de leiding bij de thema's bedrijfsvoering en dienstverlening en heeft de regie op de planning en control cyclus van SC-MER.

Klantgerichtheid, Kwaliteit, Kostenefficiency, Kwetsbaarheidsmindering

De directie heeft de dagelijkse leiding en is eindverantwoordelijk voor SC-MER. Om continue te verbeteren en te innoveren met als missie "Pr☺fessionals in service dichtbij" stuurt de directie de organisatie ontwikkeling aan. Vanuit het programma bestuur en organisatie wordt gestuurd op gezamenlijkheid. Opgaven voor de vier organisaties, worden gezamenlijk opgepakt, vaak onder de regie van SC-MER. Dit reduceert de 'couleur locale' vraagstukken in de uitvoering en draagt bij aan de kwaliteit, kostenefficiency en kwetsbaarheidsvermindering. Twee specifieke punten die te maken hebben met kwaliteit die hoort bij een professionele organisatie worden hier verder uitgelicht.

Kwaliteit: aanpassing gemeenschappelijke regeling SC MER

Met ingang van 1 juli 2022 is de gewijzigde Wet gemeenschappelijke regelingen in werking getreden (hierna: Wgr). Deze wijziging heeft als doel de democratische legitimatie van gemeenschappelijke regelingen en de kaderstellende en controlerende rol van gemeenteraden in relatie tot gemeenschappelijke regelingen te versterken. Met deze wetswijziging wordt een aantal aanpassingen en aanvullingen geïntroduceerd, naast de al bestaande wettelijke bevoegdheden en instrumenten. Gemeenschappelijke regelingen hebben tot 1 juli 2024 de tijd om de regelingen aan te passen. Op basis van de wijziging van de Wgr is de Gemeenschappelijke Regeling Servicecentrum MER aangepast. We hebben dit aangegrepen om de GR SC MER te actualiseren en toekomstbestendig te maken. In 2024 wordt het besluitvormingsproces van deze nieuwe GR SC MER afgerond en wordt de nieuwe GR SC MER van kracht.

Kwaliteit: Communicatie expertise in SC MER

SC MER is gestart met minimale omvang aan overhead. Communicatie op allerlei gebied, is vanaf het moment van oprichting door de eigen medewerkers opgevangen. Daarnaast wordt er regelmatig een beroep gedaan op de communicatiemedewerkers van de drie MER gemeenten. Echter dit gaat steeds meer knellen. Capaciteit bij de gemeenten is beperkt. Steeds meer wordt helder dat

communicatie een belangrijk onderdeel van het werk in SC-MER is, zowel op strategisch, tactisch en operationeel niveau.

De behoefte aan communicatie advies en ondersteuning is er op diverse vlakken; bij projecten, bij contacten inwoners, bij profilering SC MER naar inwoners en bedrijven, bij vormgeving concrete communicatie instrumenten zoals website SC MER of burgerportaal, bij het wijzigingen van de kanalen om onze diensten te bereiken en bij interne communicatie.

In 2023 is tijdens meerdere sessies de ‘communicatiebehoefte en ambitie’ opgehaald / geïnventariseerd. Naar aanleiding hiervan wordt in 2024 gestart met een parttime uitvoerend communicatieadviseur. Zodoende houden we ruimte voor verdere inzichtsvorming over de meest effectieve wijze van invulling van de adviesfunctie communicatie.

5.3 Wat gaan we ervoor doen?

- Organisatie ontwikkeling SC MER;
- Programmaleiderschap dienstverlening;
- Projectleiderschap aanpassing GR SC MER op basis van nieuwe WGR;
- Managen van het bestuurlijke besluitvormingsproces SC-MER;
- Managen van het besluitvormingsproces over de vier organisaties bij bedrijfsvoering en dienstverlening thema’s;
- Strategische advisering bestuur;
- Invulling accounthouderschap bedrijfsvoering voor SC-MER;
- Communicatie op strategisch, tactisch en operationeel niveau;
- Algemene juridische ondersteuning;
- Facilitering van de Ondernemingsraad;
- Secretariële ondersteuning voor de OR;
- Regie op en coördinatie van de P&C cyclus SC-MER;
- Controle van jaarrekening en jaarverslag.

5.4 Wat gaat dat kosten?

Bestuur & Organisatie	Realisatie 2023	Begroting 2024 na wijzigingen t/m 2024-1	Begroting 2025	Begroting 2026	Begroting 2027	Begroting 2028
Accountantskosten	€ 41.844	€ 40.000	€ 40.000	€ 40.000	€ 40.000	€ 40.000
Diverse uitgaven	€ 20.050					
Fiscaliteiten juridisch advies		€ 15.000	€ 15.000	€ 15.000	€ 15.000	€ 15.000
Bureaukosten		€ 10.000	€ 10.000	€ 10.000	€ 10.000	€ 10.000
Communicatie	€ -	€ 5.000	€ 5.000	€ 5.000	€ 5.000	€ 5.000
Huur Huisvesting	€ 210.000	€ 210.000	€ 210.000	€ 210.000	€ 210.000	€ 210.000
Loonkosten Bestuur & Organisatie	€ 377.248	€ 704.983	€ 437.513	€ 437.513	€ 437.513	€ 437.513
OR budget		€ 10.000	€ 10.000	€ 10.000	€ 10.000	€ 10.000
Organisatieontwikkeling	€ 32.919	€ 60.000	€ 60.000	€ 60.000	€ 60.000	€ 60.000
Verzekeringen	€ 39.880	€ 40.000	€ 40.000	€ 40.000	€ 40.000	€ 40.000
	€ 721.941	**€ 1.094.983**	**€ 827.513**	**€ 827.513**	**€ 827.513**	**€ 827.513**
Maasgouw	€ 371.084	€ 489.389	€ 405.047	€ 405.047	€ 405.047	€ 405.047
Echt-Susteren	€ 212.737	€ 367.622	€ 256.185	€ 256.185	€ 256.185	€ 256.185
Roerdalen	€ 138.120	€ 237.972	€ 166.281	€ 166.281	€ 166.281	€ 166.281
	€ 721.941	**€ 1.094.983**	**€ 827.513**	**€ 827.513**	**€ 827.513**	**€ 827.513**
	€ -	**€ -**	**€ -**	**€ -**	**€ -**	**€ -**

Toelichting

Onze lasten bestaan hoofdzakelijk uit personeelskosten: loonkosten, inhuurkosten, overige personeelskosten en organisatie ontwikkeling SC-MER. Onze baten bestaan uit de bijdragen van de deelnemende gemeenten. De gemeentelijke bijdrage wordt bepaald op basis van de kostenverdeelsleutel.

6. Paragrafen

6.1. Inleiding

In het Besluit Begroting en Verantwoording (BBV) zijn de volgende paragrafen van de begroting en de jaarrekening verplicht gesteld (indien relevant). In de paragrafen worden de beheersmatige taken van de organisatie verder uitgewerkt. De verplichte paragrafen voor het Servicecentrum MER zijn:

- Bedrijfsvoering;
- Weerstandsvermogen en risicobeheer;
- Onderhoud kapitaalgoederen;
- Financiering;
- Verbonden partijen.
- Openbaarheid

De paragrafen verbonden partijen, grondbeleid en lokale heffingen zijn niet relevant voor het Servicecentrum MER. Servicecentrum MER is voor de deelnemende gemeenten een verbonden partij, maar beschikt zelf niet over verbonden partijen waarover verantwoording dient te worden afgelegd. Het grondbeleid maakt deel uit van de kerntaken van de gemeenten en voor de uitvoering van de lokale heffingen (incl. invordering) wordt gebruik gemaakt van de diensten van BsGW.

6.2. Paragraaf bedrijfsvoering

Het SC MER is een uitvoeringsorganisatie met als missie: "**Pr☺fessionals in Service dichtbij.**"
In deze begroting hebben alle organisatie onderdelen: Omgevingsdienst, Sociaal Domein, Bedrijfsvoering (HRM, Financiën en Informatisering) en Bestuur en Organisatie, hun eigen programma. Deze programma's bestaan grotendeels uit lasten en baten met betrekking tot personeel. Er zijn nagenoeg geen inhoudelijke lasten en baten.

De teams HRM, Financiën en Informatisering leveren producten en diensten aan de drie gemeenten én aan het SC-MER. Het begrotingsprogramma bedrijfsvoering bestaat naast de lasten en baten met betrekking tot het personeel ook uit de inhoudelijke kosten op het gebied van informatisering en automatisering.

Deze paragraaf spitst zich toe op de bedrijfsvoering van het SC-MER als geheel.

Missie Pr☺fessionals in Service dichtbij

In het Servicecentrum werken we iedere dag opnieuw aan onze missie. Professionals krijgen en creëren ruimte om innovatief, efficiënt en effectief hun werk te doen. De professionals bij het Servicecentrum werken met plezier.
Zij verlenen service aan de inwoners van de drie gemeenten, en aan de collega's van de drie gemeenten én aan de collega's van het Servicecentrum. Zij doen dit dichtbij, wat betekent dat ze betrokken en goed bereikbaar opereren, daarbij gebruik makend van de verschillende kanalen.

De ontwikkeling, doorontwikkeling en innovatie in het SC-MER staat steeds in het licht van het bereiken van onze missie.

6.3. Paragraaf weerstandsvermogen en risicobeheer

Risicomanagement

In 2017 zijn de kaders voor risicomanagement vastgesteld door het Algemeen Bestuur. De risico's in het SC-MER worden enerzijds veroorzaakt door externe ontwikkelingen, zoals een toename van de vraag en liggen anderzijds aan de bedrijfsvoerings-kant. Risico's als gevolg van beleidskeuzes en gemeentelijke projecten maken geen onderdeel uit van het risicomanagement van SC MER en zijn niet in deze paragraaf opgenomen.
Het risicomanagementproces maakt onderdeel uit van de planning en control cyclus in het SC-MER. Risico-identificatie en classificatie zijn belangrijke onderdelen van dit proces. Dit gebeurt met behulp van de kans- en gevolg-klassen uit de onderstaande tabel.

Tabel: kans- en gevolgklassen

Kans-klassen			**Gevolg-klassen**		
Hoe waarschijnlijk is het dat het risico zich zal voordoen?		**Gemiddelde**	**Als dit risico zich voordoet, wat zou het voor effect hebben op het realiseren van de doelstellingen van het Servicecentrum MER?**	**Verwachte financiële omvang**	**Gemiddelde**
Klein	1-40%	20%	Zeer laag	< € 25.000	€ 12.500
Gemiddeld	40-60%	50%	Laag	€ 25.000 – € 100.000	€ 62.500
Groot	60-95%	80%	Gemiddeld	€ 100.000 - € 500.000	€ 300.000
			Hoog	€ 500.000 - € 1000.000	€ 750.000
			Zeer hoog	> € 1000.000	€ 1.500.000

Risico's in 2025

We hebben de risico's in beeld gebracht in onderstaande tabel. Voor elk risico is de kans dat het risico zich voordoet en de impact die het risico heeft ingeschat. Dit leidt tot een risicoscore die de basis vormt voor het benodigde weerstandsvermogen van SC-MER. De totale risicoscore voor 2025 bedraagt € 627.500. Dit is iets hoger dan afgelopen jaar, maar is aanzienlijk lager dan voorgaande jaren, omdat er veel meer beheersmaatregelen zijn ingericht.

Wanneer we de risico's in de tabel op de volgende bladzijde analyseren zien we dat ze zich hoofdzakelijk toespitsen op drie categorieën: (1) personeel (2) afhankelijkheden van derden en (3) het risico van beveiligingsincidenten.

Risico	Beheersmaatregel	Kans	Impact	Risico Score
Impact Omgevingswet (OW) en Wet Kwaliteitsborging voor het bouwen (WKB) onduidelijk.		**Groot**	**Laag**	**€ 50.000**
De impact van de per 01-01-2024 in werking getreden wetswijzigingen zijn, buiten wijzigingen in de aard en omvang van de taken, de daartoe benodigde formatie en de (digitale) werkprocessen bij de OD, nog niet duidelijk. Met name de concrete personele gevolgen van de OW (nieuwe rollen en functies, bijv. als gevolg van de nieuwe dienstverleningsprocessen) en de Wkb (wegvallende en nieuwe taken mbt bouwkundig toetsen en toezicht) zijn nog niet duidelijk. En daarmee zijn ook de financiële gevolgen voor de MER-begroting 2025 – zowel het OD-deel als de begroting van Bedrijfsvoering – niet duidelijk.	• In 2024 worden de eerste ervaringen opgedaan met de nieuwe wetgeving. • Monitoren de impact van de wetgeving op het werk en op personele aspecten. • In kaart brengen de impact op de functieboek en formatieplan. • Opnemen, in nauwe afstemming met de drie gemeenten in het Uitvoeringsprogramma 2025 en de 1e begrotingswijziging 2025. • Sturen op inzet flexibele schil bij uitvoering UP'24 en UP'25 ter voorkoming van mogelijke frictiekosten			
Meerkosten ontwikkelingen RUD		**Gemiddeld**	**Gemiddeld**	**150.000**
Door noodzaak om RUD-samenwerking – die nu is gebaseerd op een netwerkconstruct – te versterken (onder druk van landelijk Interbestuurlijk Programma Versterking VTH-stelsel) bestaat in 2025 het risico op vooral personele meerkosten. De vorming van een nieuwe RUD organisatie per 1-4-2026 (in welke specifieke organisatievorm dan ook) leidt tot een extra claim op het personeel van de OD, waardoor reguliere werkzaamheden (realisatie UP'25) mogelijk onder druk komen te staan dan wel kan eea leiden tot hogere kosten flexibele schil. Omvang van deze extra personele claim is op voorhand niet of nauwelijks in te schatten.	• Personele lasten die verband houden met uitwerking plan van aanpak/vorming nieuwe RUD-organisatie zoveel mogelijk spreiden over de deelnemende regio-gemeenten. • Gebruik maken van elkaars expertise en kennis binnen de RUD samenwerking. • Zoveel mogelijk gebruik maken van bestaande budgetten 'onvoorzien' binnen RUD-begroting (en die waar mogelijk en gewenst inzetten voor externe ondersteuning bij dit traject). • In RUD- en OD-begroting 2025 cq 1e begrotingswijziging 2025 een kostenpost opnemen voor 'implementatie plan van aanpak Robuuste RUD LN'.			
Inkomstenderving door afnemende vraag RUD academie		**Klein**	**Zeer laag**	**2.500**
Vraag van RUD-partners naar opleidingen van de RUD academie neemt af en schommelingen in opdrachten vanuit het RUD-netwerk met als gevolg dat de begroting SC-MER niet sluitend is. (Omgevingsdienst levert immers in RUD-verband tegen betaling diensten aan andere gemeenten in de regio).	• Sturen aan de kostenkant: vaste kostenstructuur op vast werkpakket. • Sturen op relatiebeheer in RUD. • Meer toe naar vaste afspraken over inzet medewerkers in RUD-verband (vastleggen afnameplicht).			

Risico	Beheersmaatregel	Kans	Impact	Risico Score
Gegevensonveiligheid		**Groot**	**Laag**	**€ 50.000**
Het zich voordoen van gegevensveiligheid incidenten zoals datalekken, het onbewust onrechtmatig verwerken van gegevens of het optreden van beveiligingsincidenten zoals phishing, CEO-fraude of het onversleuteld versturen van vertrouwelijke informatie.. Maatregelen kunnen nooit 100% incidenten voorkomen. Gegevensveiligheid incidenten hebben een sterk variërende mogelijke impact, van een onjuist geadresseerde brief tot een *ransomware* aanval die de volledige dienstverlening stillegt.	- Het uitvoeren van risicoanalyses op bestaande processen en systemen met een hoog risico op het gebied van gegevensveiligheid, en voorafgaand aan nieuwe ontwikkelingen in die processen en systemen. - Het nemen van technische en organisatorische maatregelen voortkomend uit deze risicoanalyses. - 100% veiligheid bestaat niet.			
Cybersecurityincidenten en uitval ICT		**Klein**	**Hoog**	**€ 150.000**
(Langdurige) uitval (meer dan 8 uur) van ondersteunende applicaties, apparatuur en infrastructuur als gevolg van storingen, ernstige kwetsbaarheidsmeldingen of cybersecurityincidenten zoals hacks en ransomware. Hierdoor komen de dienstverlening en (wettelijke) termijnen in het gedrang.	- Preventieve ICT maatregelen - ICT continuiteitsplannen - Backup en herstel - Mitigerende maatregelen naar aanleiding van risicoanalyses - Redundant uitvoeren van verbindingen - Detectiemaatregelen op basis van logging en monitoring			
Leveranciersafhankelijkheid software		**Gemiddeld**	**Gemiddeld**	**€ 150.000**
Softwareleveranciers hebben vaak grote marktmacht. Dit uit zich op diverse manieren, zoals zeer hoge indexaties (>20%) op licentiekosten, software die niet voldoet aan de verwachtingen of inschrijving, oplopende doorlooptijden bij het leveren van ondersteuning of het uitbrengen van offertes, het onvoldoende leveren van inzet bij implementaties of het maken van aanpassingen, zoals bij het leggen van koppelingen in het complexe netwerk.	- We zijn slechts beperkt in staat om maatregelen te nemen tegen de marktmacht van softwareleveranciers. - Contractmanagement is een discipline en vereist kennis, tijd en een structurele aanpak. - Toepassen van de GIBIT voorwaarden die ons beschermen tegen hoge indexaties.			
Continuïteitsrisico door krapte op arbeidsmarkt		**Gemiddeld**	**laag**	**€ 37.500**
Gebrek aan beschikbaarheid nieuwe medewerkers met voldoende specialistische kennis. Dit doet zich steeds breder in de organisaties voor. Ook bij externe inhuur zijn al tekorten gebleken hetgeen de continuïteitsrisico's vergroot en de kosten opdrijft.	- beloningsonderzoek salariëring/ beloning tov vergelijkbare HR21 organisaties. - Verbreding inzetbaarheid medewerkers. - Scholing zittende medewerkers. - Naar meer jobcarving. - Werving nieuwe medewerkers o.b.v. potentieel en deze zelf opleiden. - Verlaging wervingsdrempels.			

Risico	Beheersmaatregel	Kans	Impact	Risico Score
	- Inzetten budget langdurig zieken voor tijdelijke inhuur. - Arbeidsmarkttoelage bij werving nieuw personeel. - Risico gestuurd keuzes maken in de uitvoering van het werk. - krachtenbundeling (bv gezamenlijke werving of inkoop). - Meer strategisch HR- en arbeidsmarktbeleid. - Zijn van een aantrekkelijk werkgeverschap. - HRM topprioriteit in het UP			
Achterblijven personele kwaliteit door snelheid ontwikkelingen		**Klein**	**Laag**	**€ 12.500**
Door ontwikkelingen achterblijvende personele kwaliteit t.o.v. de vereiste kennis, vaardigheden en attitude.	- Investeren in ontwikkeling medewerkers - Activeren mobiliteit - Meer strategisch HR beleid - Budget voor mobiliteitsbeleid			
Niet behalen verhoogde AOW		**Klein**	**Laag**	**€ 12.500**
Landelijke trend: het niet halen van de AOW eindstreep leidt tot toenemende risico's op ziekteverlof resp. instroom in de WGA. Gevolg is dat de kosten van vervanging resp. de WGA premie ("vervuiler betaalt") toenemen.	- Budget voor uitstroomregeling (i.p.v. genoemde kosten en hoop tijd en energiebesteding), - RVU regeling. - Duurzame inzetbaarheid bevorderen - Verlofsparen versterken. - Evt. algemeen budget personele fricties.			
Onvoorziene loonkosten		**Klein**	**Laag**	**€ 12.500**
Er kunnen onvoorziene loonkosten ontstaan, zoals frictiekosten die van te voren niet voorzien waren en medewerkers die op voorhand niet wilden deelnemen aan de RVU (conform cao), maar uiteindelijk wel willen deelnemen.	- Ook de niet voorzienbare kosten opnemen in een voorziening, zoals de RVU,			
				€ 627.500

Weerstandsvermogen

Risicomanagement is doelgericht, gestructureerd, communicerend omgaan met risico's. Een risico is een onzekere gebeurtenis met oorzaken, een kans van optreden en effecten op doelstellingen. Pas als een risico zich – ondanks de inspanningen op het gebied van risicomanagement- toch voordoet en negatieve gevolgen heeft voor het SC-MER, komt het weerstandsvermogen in beeld.

Het weerstandsvermogen is het geheel van alle middelen en mogelijkheden waarover SC MER beschikt, om de gevolgen van niet begrote kosten te dekken zonder dat dit leidt tot aanpassing van het bestaand beleid.

Hierbij zijn twee elementen belangrijk:

- Hoeveel middelen zijn nodig om eventuele tegenvallers op te kunnen vangen? Dit noemen we de benodigde weerstandscapaciteit.
- Hoeveel middelen zijn beschikbaar om eventuele tegenvallers op te kunnen vangen? Dit noemen we de beschikbare weerstandscapaciteit.

Weerstandsvermogen= Beschikbare weerstandscapaciteit / Benodigde weerstandscapaciteit

In de kaders risicomanagement hebben we gekozen voor een weerstandsvermogen met de waardering 'voldoende'. Een uitkomst van 1,0 betekent dat de organisatie precies genoeg geld heeft om de risico's financieel af te dekken. Er wordt niet geopteerd voor een hogere waardering omdat dit zou impliceren dat de gemeente een te hoog deelnamebedrag betalen. Overigens staan de gemeenten op basis van de Wet Gemeenschappelijke Regelingen garant voor het Servicecentrum.

Onze inschatting van de risicoscore leidt tot een weerstandsvermogen van:

$$\text{Weerstandsvermogen} = \frac{€\ 280.681}{€\ 627.500} = 0{,}45$$

*Betreft de omvang van de algemene reserve (€ 130.681) en de stelpost onvoorzien (€ 50.000) bij de programma's Omgevingsdienst, Sociaal Domein en Bedrijfsvoering.

Deze score betekent dat het weerstandsvermogen in 2025 onvoldoende is. Gelet op de bevindingen van de afgelopen jaren (door inzet van beheersmaatregelen was de financiële impact van risico's in 2023 bijvoorbeeld € 0) hoeft hierop geen verdere actie ondernomen te worden..

Financiële kengetallen

In onderstaande tabel is het verloop van de financiële kengetallen te zien die van toepassing zijn voor het Servicecentrum MER: de netto schuldquote, de netto schuldquote gecorrigeerd voor alle verstrekte leningen, de solvabiliteitsratio en de structurele exploitatieruimte. In het BBV zijn ook kengetallen voorgeschreven voor de grondexploitatie en belastingcapaciteit. Beiden zijn niet van toepassing voor het Servicecentrum MER.
Deze kengetallen zijn een grofmazig instrument om een uitspraak te kunnen doen over de financiële positie. Het betreft onderstaande kengetallen. In onderstaande tabel is het verloop van de financiële kengetallen te zien.

Financiële kengetallen						
Kengetal	Realisatie 2023	Begroting 2024	Begroting 2025	Begroting 2026	Begroting 2027	Begroting 2028
Netto schuldquote	2,8%	7,9%	2,0%	2,0%	2,0%	2,0%
Netto schuldquote gecorrigeerd voor alle verstrekte leningen	2,8%	7,9%	2,0%	2,0%	2,0%	2,0%
Solvabiliteitsratio	3,0%	2,7%	2,7%	2,7%	2,7%	2,7%
Structurele exploitatieruimte	0,0%	0,0%	0,0%	0,0%	0,0%	0,0%
Grondexploitatie	n.v.t.	n.v.t.	n.v.t.	n.v.t.	n.v.t.	n.v.t.
Structurele exploitatieruimte	n.v.t.	n.v.t.	n.v.t.	n.v.t.	n.v.t.	n.v.t.

De netto schuldquote geeft inzicht in het niveau van de schuldenlast van het Servicecentrum MER ten opzichte van de eigen middelen. Het geeft zodoende een indicatie in welke mate de rentelasten en aflossingen op de exploitatie drukken. Omdat er bij leningen onzekerheid kan bestaan of ze allemaal worden terugbetaald, worden bij de berekening van de netto schuldquote onderscheid gemaakt door het kengetal zowel inclusief als exclusief de doorgeleende gelden te berekenen. Op die manier wordt duidelijk wat het aandeel van de verstrekte leningen in de exploitatie is én wat dat betekent voor de schuldenlast.

De MER heeft geen leningen en rentelasten en aflossingen drukken dus ook niet op de exploitatie. Zowel de netto schuldquote alsook de quote gecorrigeerd voor verstrekte leningen zijn meerjarig vrijwel onveranderd en voor de MER niet echt relevant aangezien de MER geen leningen mag aantrekken.

De solvabiliteitsratio geeft inzicht in de mate waarin het Servicecentrum MER in staat is haar financiële verplichtingen te voldoen. Hoe hoger dit percentage, hoe gunstiger dit is voor de financiële weerbaarheid. Ook deze ratio is meerjarig vrijwel onveranderd en niet zozeer relevant aangezien de algemene reserve van de MER een minimale omvang (zeker vergeleken met de 3 MER gemeenten) heeft en de omvang van de passiva per ultimo balansdatum aanzienlijk kan fluctueren en dus een vertekend beeld geven.

De structurele exploitatieruimte is van belang om te kunnen beoordelen welke structurele ruimte we hebben om de eigen lasten te kunnen dragen, of welke structurele stijging of daling van de lasten daarvoor nodig is. In de begroting van de MER zijn alle lasten (loonkosten formatie en I&A budgetten) structureel van aard en deze worden afgedekt met structurele baten (bijdragen van de drie MER-gemeenten). Aangezien de MER middelen die niet benut zijn, teruggeeft i.c. in mindering brengt op de financiële bijdragen van de deelnemende gemeenten, is deze ratio 0% en niet relevant.

6.4. Paragraaf onderhoud kapitaalgoederen

Deze paragraaf is voor het Servicecentrum MER niet van toepassing.

6.5. Paragraaf financiering

Het Servicecentrum MER wordt volledig gefinancierd door de deelnemende gemeenten en contracten met derden.

Schatkistbankieren

Per 1 januari 2014 is het verplicht Schatkistbankieren een feit. Hierdoor zijn alle decentrale overheden verplicht om hun (tijdelijk) overtollige liquide middelen aan te houden in de rijksschatkist. Hierdoor hoeft het Rijk minder geld te lenen op de financiële markten en daalt de staatsschuld.

Met het oog op de verplichting met betrekking tot het schatkistbankieren worden alle overtollige middelen boven de grens van € 420.000 dagelijks afgestort naar de schatkist.

Risicobeheer (kasgeldlimiet en renterisiconorm)

De kasgeldlimiet laat zien welk risico er bestaat ten aanzien van vlottende schulden.

Het 'rood' staan is aan regels en richtlijnen gebonden. Hiermee beoogt de wetgever te voorkomen dat lagere overheden uitsluitend kortlopende leningen afsluiten. Het aantrekken van leningen met een kortlopende rentevaste periode is aantrekkelijk, wanneer de rente hierop erg laag is. Maar het renterisico (van een stijgende rente in het geval van herfinanciering) is daarmee in verhouding hoog.

Om dit risico te beperken, mogen gemeenten maximaal 8,2 % van het jaarlijkse begrotingstotaal gebruiken voor kortlopende leningen.

Kasgeldlimiet		**2025**	**2026**	**2027**	**2028**
1	Vlottende schuld	€ 0	€ 0	€ 0	€ 0
2	Vlottende middelen	€ 65.000	€ 65.000	€ 65.000	€ 65.000
3	**Netto vlottende schuld (1-2)**	**-€ 65.000**	**-€ 65.000**	**-€ 65.000**	**-€ 65.000**
4	**Kasgeldlimiet**	**€ 2.569.578**	**€ 2.555.097**	**€ 2.555.097**	**€ 2.555.097**
(5a) = (4>3)	Ruimte onder kasgeldlimiet	€ 2.634.578	€ 2.620.097	€ 2.620.097	€ 2.620.097
(5b) = (3>4)	Overschrijding kasgeldlimiet				
	Berekening kasgeldlimiet:				
(4a)	Begrotingstotaal	€ 31.336.323	€ 31.159.723	€ 31.159.723	€ 31.159.723
(4b)	Percentage regeling	8,2%	8,2%	8,2%	8,2%
(4) = (4a x 4b)	Kasgeldlimiet	€ 2.569.578	€ 2.555.097	€ 2.555.097	€ 2.555.097

De renterisiconorm is een maatstaf om te bepalen welke kredietrisico's de GR MER loopt op de vaste schulden. Dit zijn de schulden met een looptijd langer dan 1 jaar.
De renterisiconorm wordt gemeten in een bedrag ter grootte van 20% van het begrotingstotaal.

Renterisiconorm		2025	2026	2027	2028
1	Renteherziening leningen o/g	€ -	€ -		€ -
	Renteherziening leningen u/g	€ -	€ -	€ -	€ -
	Saldo	€ -	€ -	€ -	€ -
2	Aflossing leningen o/g	€ -	€ -	€ -	€ -
	Aflossing leningen u/g	€ -	€ -	€ -	€ -
	Saldo	€ -	€ -	€ -	€ -
3	Renterisico (saldo 1 + 2)	€ -	€ -	€ -	€ -
4	Renterisiconorm	€ 6.267.265	€ 6.231.945	€ 6.231.945	€ 6.231.945
(5a) = (4>3)	Ruimte onder renterisiconorm	€ 6.267.265	€ 6.231.945	€ 6.231.945	€ 6.231.945
(5b) = (3>4)	Overschrijding renterisiconorm	€ -	€ -	€ -	€ -
	Berekening renterisiconorm:				
(4a)	Begrotingstotaal	€ 31.336.323	€ 31.159.723	€ 31.159.723	€ 31.159.723
(4b)	Percentage regeling	20%	20%	20%	20%
(4) = (4a x 4b)	Renterisiconorm	€ 6.267.265	€ 6.231.945	€ 6.231.945	€ 6.231.945

EMU saldo

Het begrotingssaldo van een land geeft weer of dat land een overschot of een tekort heeft bij zijn overheidsuitgaven. Als de uitgaven in een bepaald jaar groter zijn dan de inkomsten, is er in dat jaar sprake van een tekort en groeit de staatsschuld. Het begrotingssaldo geeft dus een indicatie van de staat waarin het 'huishoudboekje' van de overheid in een bepaald jaar verkeert.

Het is gebruikelijk dat het begrotingssaldo wordt gepresenteerd als percentage van het bruto binnenlands product (BBP). Zo wordt de omvang van het begrotingssaldo gerelateerd aan de omvang van de totale economie. De lidstaten van de Europese Unie hebben afgesproken allemaal met eenzelfde definitie van het begrotingssaldo te werken. Ze noemen dit het EMU-saldo. Het EMU-saldo wordt gemeten op transactiebasis. Dat betekent dat de economische handeling die leidt tot de uitgave of ontvangst (de transactie) zoveel mogelijk als meetmoment wordt gehanteerd.

Om precies te zijn is het EMU-saldo het vorderingensaldo van de totale overheid. Dit betekent dat niet alleen de financiën van de Rijksoverheid meetellen voor het EMU-saldo, maar ook die van de decentrale overheden (zoals gemeenten, provincies en waterschappen) en premie gefinancierde sectoren als de sociale zekerheid en de zorg. Om te voorkomen dat de overheidsfinanciën van EMU-landen ontsporen, is een aantal jaren geleden in het zogenaamde Stabiliteits- en Groeipact afgesproken dat het EMU-tekort maximaal 3% van het BBP mag bedragen.

EMU Saldo		Begroting 2024	Begroting 2025	Begroting 2026	Begroting 2027	Begroting 2028
		x € 1000,-	x € 1000,-	x € 1000,-	x € 1000,-	x € 1000,-
1.	Exploitatiesaldo **vóór** toevoeging aan c.q. onttrekking uit reserves (zie BBV, artikel 17c)	0	0	0	0	0
2.	Mutatie (im)materiële vaste activa	0	0	0	0	0
3.	Mutatie voorzieningen	0	0	0	0	0
4.	Mutatie voorraden (incl. bouwgronden in exploitatie)	0	0	0	0	0
5.	Verwachte boekwinst bij verkoop effecten en verwachte boekwinst bij verkoop (im)materiële vaste activa	0	0	0	0	0
Berekend EMU-saldo		**0**	**0**	**0**	**0**	**0**

6.6. Verbonden partijen

Zoals gedefinieerd volgens het Besluit Begroting en Verantwoording Provincies en Gemeenten kent de Gemeenschappelijk Regeling MER geen verbonden partijen.

6.7. Openbaarheid

Een bestuursorgaan moet jaarlijks in de begroting aandacht besteden aan de beleidsvoornemens inzake de uitvoering van de Wet open overheid (Woo) en in de jaarlijkse verantwoording verslag doen van de uitvoering van de Woo in relatie tot die beleidsvoornemens. Deze bepaling is bedoeld om de naleving van de Woo, waaronder de bepalingen over de actieve openbaarmaking, te stimuleren.

Het concluderende stappenplan voor de implementatie van de Woo ziet er als volgt uit:

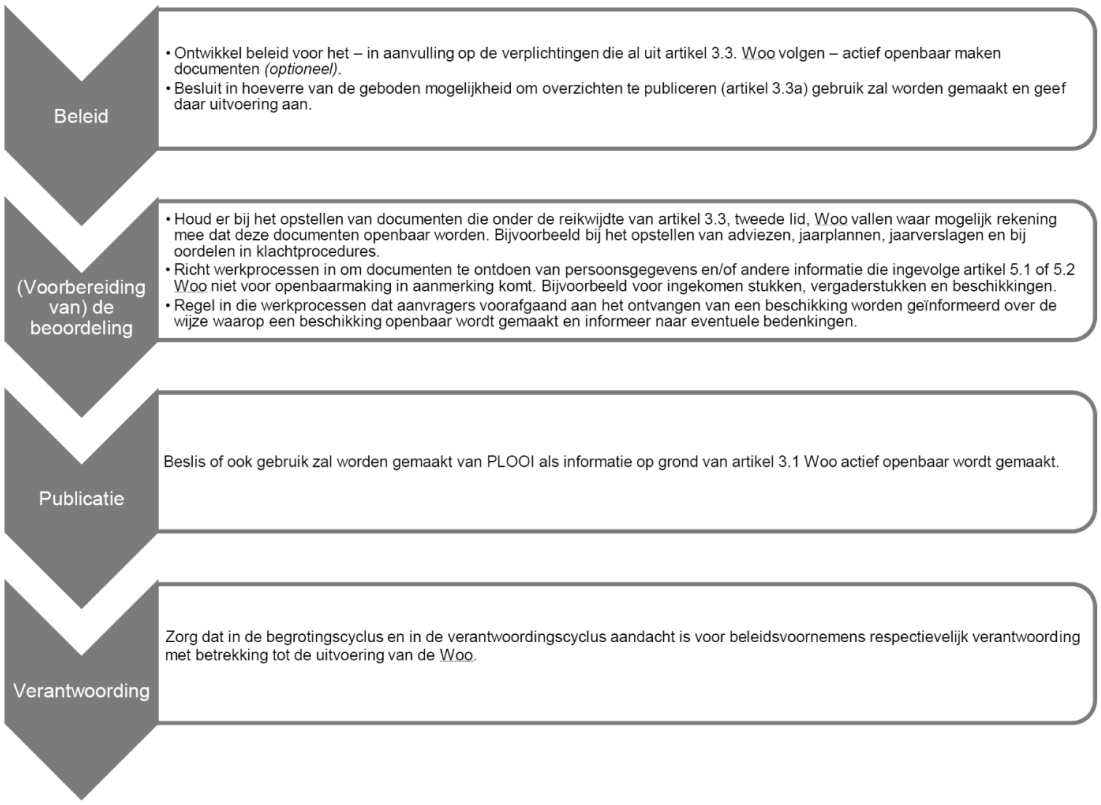

Servicecentrum MER wil een transparante en open overheid zijn. Het doel is zo snel mogelijk zo veel mogelijk openheid geven. Gestreefd wordt naar een zo open en inclusief mogelijke samenleving. Informatie speelt hierbij een cruciale rol. De informatie moet vindbaar, inzichtelijk en herbruikbaar zijn. Daarmee dragen we bij aan een samenleving waarin we:

- controleerbaar zijn en het vertrouwen in ons handelen vergroten;
- zorgen voor een gelijke informatiepositie van burgers en instellingen en integrale afwegingen inzichtelijk maken;
- de kwaliteit van onze informatie en daarmee van ons handelen, verbeteren door deze open te stellen aan kritiek;
- onze eigen doelmatigheid verhogen.

De Woo heeft vier belangrijke pijlers:

1. Het uit eigen beweging openbaar maken van 17 informatiecategorieën (actieve openbaarmaking).
2. Een inspanningsverplichting om ook overige informatiecategorieën openbaar te maken.
3. Het beantwoorden van Woo-verzoeken (de passieve openbaarmaking).
4. De informatiehuishouding duurzaam toegankelijk op orde brengen.

Voor het vertrouwen van de burgers en bedrijven is het belangrijk om als overheid betrouwbaar en transparant te zijn over besluitvorming, en dat de onderliggende afwegingen voor iedereen inzichtelijk en begrijpelijk zijn. Openheid over besluitvorming en het beschikbaar stellen van data maakt het voor de inwoners van de gemeente mogelijk om mee te doen, mee te beslissen en mee te praten en daarmee het draagvlak in de samenleving te vergroten. De Wet open overheid is per 1 mei 2022 in werking getreden en zal gefaseerd uitgerold worden. Een interne projectgroep vanuit verschillende disciplines - juridische zaken; informatiebeheer; ICT; communicatie; privacy/AVG; bestuurlijke processen - is aan de slag met de implementatie van de Woo.

Informatiehuishouding op orde

Het Servicecentrum is bezig om de informatiehuishouding te verbeteren om zo te kunnen voldoen aan de eisen van de Wet open overheid. Er wordt gewerkt om de informatiehuishouding op orde te krijgen teneinde sneller de informatie te kunnen vinden. Hierdoor kan beter worden voldaan aan de wettelijke termijnen die de Woo bij afhandeling van Woo-verzoeken stelt en kunnen medewerkers (, inwoners en partners) sneller en efficiënter werken.

Hiermee heeft het Servicecentrum een groot veranderproces opgestart. Om de informatiehuishouding op orde te krijgen, is het enerzijds noodzakelijk om te investeren in de bewustwording van de medewerker. Anderzijds zullen ook werkprocessen beter en slimmer ingericht moeten worden. Van belang is om te zorgen dat informatie op slechts één plek wordt bewaard en dat iedereen zich ervan bewust is wat handelen vanuit openbaarheid en transparantie met zich meebrengt bij het omgaan met informatie. Er zal worden gezorgd voor bewustwording binnen de organisatie over wat openbaar en transparant handelen betekent.

7. Financiële Begroting 2025-2028

7.1 Geprognosticeerde balans

Balans per 31 december 2023 en begroting 2024 t/m 2028						
ACTIVA	**31-dec-2023**	**2024**	**2025**	**2026**	**2027**	**2028**
Vaste activa						
Totaal vaste activa	**€ -**	**€ -**	**€ -**	**€ -**	**€ -**	**€ -**
Vlottende Activa						
Uitzettingen met een rentetypische looptijd < 1 jaar						
Vorderingen op openbare lichamen	€ 1.563.505	€ 1.563.505	€ 1.563.505	€ 1.563.505	€ 1.563.505	€ 1.563.505
Overige vorderingen	€ 306	€ 300	€ 300	€ 300	€ 300	€ 300
Uitzettingen in 's Rijks schatkist met een rentetypische looptijd < 1 jaar	€ 372.764	€ 375.000	€ 375.000	€ 375.000	€ 375.000	€ 375.000
Overlopende activa						
Overige nog te ontvangen bedragen en de vooruitbetaalde bedragen die ten laste van het volgende begrotingsjaar komen	€ 2.329.685	€ 2.331.495	€ 2.331.495	€ 2.331.495	€ 2.331.495	€ 2.331.495
Liquide middelen	€ 27.271					
Totaal vlottende activa	**€ 4.293.531**	**€ 4.270.300**	**€ 4.270.300**	**€ 4.270.300**	**€ 4.270.300**	**€ 4.270.300**
TOTAAL GENERAAL ACTIVA	**€ 4.293.531**	**€ 4.270.300**	**€ 4.270.300**	**€ 4.270.300**	**€ 4.270.300**	**€ 4.270.300**
PASSIVA	**31-dec-2023**	**2024**	**2025**	**2026**	**2027**	**2028**
Vaste passiva						
Eigen vermogen						
Algemene reserve	€ 130.681	€ 130.681	€ 130.681	€ 130.681	€ 130.681	€ 130.681
Voorzieningen						
Voorzieningen voor te verwachten verplichtingen of verliezen	€ 674.906	€ 675.000	€ 675.000	€ 675.000	€ 675.000	€ 675.000
Totaal vaste passiva	**€ 805.587**	**€ 805.681**	**€ 805.681**	**€ 805.681**	**€ 805.681**	**€ 805.681**
Vlottende passiva						
Netto vlottende schulden met rentetypische looptijd < 1 jaar						
Overige schulden	€ 1.454.291	€ 1.454.291	€ 1.454.291	€ 1.454.291	€ 1.454.291	€ 1.454.291
Banksaldi	€ 64.716	€ 65.000	€ 65.000	€ 65.000	€ 65.000	€ 65.000
Overlopende passiva						
Verplichtingen die in het begrotingsjaar zijn opgebouwd en die in een volgend begrotingsjaar tot betaling komen m.u.v. jaarlijks terugkerende arbeidskosten gerelateerde verpliuchtingen van vergelijkbaar volume	€ 1.968.937	€ 1.945.328	€ 1.945.328	€ 1.945.328	€ 1.945.328	€ 1.945.328
Totaal vlottende passiva	**€ 3.487.944**	**€ 3.464.619**	**€ 3.464.619**	**€ 3.464.619**	**€ 3.464.619**	**€ 3.464.619**
TOTAAL GENERAAL PASSIVA	**€ 4.293.531**	**€ 4.270.300**	**€ 4.270.300**	**€ 4.270.300**	**€ 4.270.300**	**€ 4.270.300**

7.2 Staat van Reserves

Het eigen vermogen van het Servicecentrum MER bestaat uit de algemene reserve.

Reserves	Saldo 31-12-2023	2024	2025	2026	2027	2028
Algemene reserve	€ 130.681	€ 130.681	€ 130.681	€ 130.681	€ 130.681	€ 130.681
Bestemmingsreserves						
Totaal	**€ 130.681**	**€ 130.681**	**€ 130.681**	**€ 130.681**	**€ 130.681**	**€ 130.681**

Het saldo van de algemene reserve van € 130.681 kan worden beschouwd als een beperkte buffer voor onvoorziene financiële tegenvallers (weerstandscapaciteit). Voor de jaren 2025-2028 zijn er geen onttrekkingen en stortingen geraamd voor de algemene reserve.

7.3 Recapitulatie programma's

PROGRAMMA	Begroting 2025	Begroting 2026	Begroting 2027	Begroting 2028
LASTEN				
1. Omgevingsdienst	€ 7.918.764	€ 7.868.764	€ 7.868.764	€ 7.868.764
2. Sociaal Domein	€ 7.928.141	€ 7.928.141	€ 7.928.141	€ 7.928.141
3. Bedrijfsvoering	€ 14.661.905	€ 14.535.305	€ 14.535.305	€ 14.535.305
4. Bestuur en Organisatie	€ 827.513	€ 827.513	€ 827.513	€ 827.513
Totaal lasten	**€ 31.336.323**	**€ 31.159.723**	**€ 31.159.723**	**€ 31.159.723**
BATEN				
1. Omgevingsdienst	€ 7.918.764	€ 7.868.764	€ 7.868.764	€ 7.868.764
2. Sociaal Domein	€ 7.928.141	€ 7.928.141	€ 7.928.141	€ 7.928.141
3. Bedrijfsvoering	€ 14.661.905	€ 14.535.305	€ 14.535.305	€ 14.535.305
4. Bestuur en Organisatie	€ 827.513	€ 827.513	€ 827.513	€ 827.513
Totaal baten	**€ 31.336.323**	**€ 31.159.723**	**€ 31.159.723**	**€ 31.159.723**

Presentatie structureel begrotingssaldo	2025	2026	2027	2028
Saldo van baten en lasten	0	0	0	0
Saldo toevoegingen en onttrekkingen aan reserves	0	0	0	0
Begrotingssaldo	0	0	0	0
Waarvan incidentele baten en lasten (saldo)	0	0	0	0
Structureel begrotingssaldo	0	0	0	0

7.4 Overzicht incidentele baten en lasten

Bedragen in €				
Incidentele lasten	**2025**	**2026**	**2027**	**2028**
Programma Omgevingsdienst				
Stelpost RUD ontwikkelingen	€ 50.000			
Programma Sociaal Domein				
Niet van toepassing				
Programma Bedrijfsvoering				
UP HRM	€ 140.000			
UP Informatisering	€ 21.600			
Programma Bestuur & Organisatie				
Niet van toepassing				
Totaal raming incidentele lasten	**211.600**	**-**	**-**	**-**

Bedragen in €				
Incidentele baten	**2025**	**2026**	**2027**	**2028**
Programma Omgevingsdienst				
Stelpost RUD (incidentele verhoging reguliere bijdragen)	€ 50.000			
Programma Sociaal Domein				
Niet van toepassing				
Programma Bedrijfsvoering				
UP HRM (incidentele verhoging reguliere bijdragen)	€ 140.000			
UP Informatisering (incidentele verhoging reguliere bijdragen)	€ 21.600			
Programma Bestuur & Organisatie				
Niet van toepassing				
Totaal raming incidentele baten	**211.600**	**-**	**-**	**-**

Conform artikel 19 lid C BBV

Toelichting incidentele baten en lasten

In bovenstaande tabel zijn de incidentele baten en lasten opgenomen. Voor het SCMER betreft dit een bedrag van € 211.600 voor 2025. Er is ingestemd incidentele lasten vanuit het UP HRM en Informatisering. Daarnaast is er in 2025 incidenteel geld gevraagd voor de ontwikkelingen binnen de RUD samenwerking.

7.5 Taakvelden

Voor het verbeteren van de financiële vergelijkbaarheid en transparantie schrijft het Besluit Begroting en Verantwoording (BBV) voor dat er in de begroting en in de jaarstukken gebruik wordt gemaakt van de bij ministeriële regeling vastgestelde taakvelden. Om baten en lasten van taken en activiteiten te kunnen samenvoegen en te vergelijken, moeten ze in vergelijkbare eenheden worden ingedeeld, de eerder genoemde taakvelden. Taakvelden zijn voorgeschreven eenheden en hebben betrekking op de taken en daaraan gerelateerde activiteiten waar baten en lasten mee gemoeid zijn. Zij clusteren niet alleen producten (goederen en diensten), maar ook taken en activiteiten die niet direct te vertalen zijn in kosten per hoeveelheid.

De inhoud van de tekstvelden is conform de voorschriften van de BBV. Hetgeen niet wil zeggen dat binnen een taakveld door een afdeling alle taken worden uitgevoerd. Bij de volgorde van de afdelingen is rekening gehouden met de volgorde van de programma's conform de financiële begroting.

Het programma Omgevingsdienst wordt verdeeld naar de taakvelden:

- Openbare orde en veiligheid (9%)
- Bedrijfsloket en bedrijfsregelingen (11%)
- Wonen en bouwen (81%).

Het programma Sociaal domein wordt verdeeld naar de taakvelden:

- Wijkteams (50%)
- Inkomensvoorzieningen (50%)

Het programma Bedrijfsvoering wordt volledig verdeeld naar het taakveld overhead (100%).

Het programma Bestuur & Organisatie wordt volledig verdeeld naar het taakveld overhead (100%).

Taakveld (Iv3)	Omschrijving	Lasten	Baten	Per saldo
Afdeling Omgevingsdienst				
1. Veiligheid				
1.2 - Openbare orde en veiligheid	Tot dit taakveld behoren alle gemeentelijke taken op het gebied van de openbare orde en veiligheid: - toezicht en handhaving openbare orde, parkeren, BOA's, stadswachten; - Wet Bibob en (bestuurlijke) aanpak georganiseerde criminaliteit; - bureau Halt; - preventie van criminaliteit; - opstellen, handhaven en leges APV; - leges drank & horeca, leges aanwezigheidsvergunning (o.a. voor speelautomaten); - leges evenementenvergunning; - wet wapen en munitie (voorheen vuurwapenwet); - beleid, toezicht en ruiming van conventionele explosieven; - veilige woon- en leefomgeving, toezicht op collecten, veiligheid op het ijs, reddingwezen; - gevonden voorwerpen, strandvonderij; - afvoer en opslag ontruimde inboedels; - antidiscriminatiebeleid; - doodsschouw (door de officier van Justitie gelast onderzoek i.v.m. de mogelijk niet natuurlijke doodsoorzaak); - dierenbescherming; - tegengaan van radicalisering.	€ 688.932	€ 688.932	€ 0
3.3 - Bedrijfsloket en -bedrijfsregelingen	Tot dit taakveld behoren de op bedrijven en ondernemers (inclusief bedrijven en ondernemers in land- en tuinbouw en veeteelt) gerichte ondersteuning en dienstverlening van de gemeente: - bedrijvenloket, ondernemersloket; - stimuleren van en onderwijs aan startende ondernemers; - aantrekken en faciliteren van nieuwe bedrijven; - financiële steunregelingen voor bedrijven waaronder land- en tuinbouw, veeteelt en visserij; - regelen straathandel, markten alsook veemarkten;	€ 839.389	€ 839.389	€ 0

	- de BIZ-bijdrage (via baten categorie 2.2.1); - markt- en staanplaatsgelden markten (via baten categorie 3.7); - leges vent- en standplaatsvergunningen en leges winkelsluitingswet;			
8. Volkshuisvesting, ruimtelijke ordening en stedelijke vernieuwing (VHROSV) **8.3 - Wonen en bouwen**	Tot dit taakveld behoren gebiedsontwikkeling, woningvoorraad en huisvestingsvoorziening: - bouwvergunningen (omgevingsvergunning) en - toezicht, basisregistratie adressen en gebouwen (BAG); - woningbouw en woningverbetering, renovatie; - woonruimteverdeling, woningsplitsingsvergunning, woonvergunning; - stedelijke vernieuwing: gebiedsgerichte aanpak woningvoorraad, woonomgeving en voorzieningen; - dienstverlening aan derden.	€ 6.390.443	€ 6.390.443	€ 0

Taakveld (Iv3)	Omschrijving	Lasten	Baten	Per saldo
Afdeling Sociaal Domein				
6. Sociaal domein				
6.2 – Wijkteams	Tot dit taakveld behoren alle loketvoorzieningen gericht op het identificeren van eigen kracht en het geleiden naar de juiste vorm van individuele ondersteuning(maatwerkvoorzieningen en -dienstverlening): - voorlichting; - advisering; - cliëntondersteuning; - toegang tot 1e en 2e lijnsvoorzieningen; - preventie; - vroegsignalering.	€ 3.964.070	€ 3.964.070	€ 0
6.3 – Inkomensvoorzieningen	Tot dit taakveld behoren alle inkomens- en bijstandsvoorzieningen: - inkomensvoorzieningen en loonkostensubsidies op grond van de Participatiewet; - geneeskundige en andere adviezen in verband met de bijstandsverlening; - IOAW (Wet inkomensvoorzieningen oudere en gedeeltelijk arbeidsongeschikte werkloze werknemers); - IOAZ (Wet inkomensvoorzieningen oudere en gedeeltelijk arbeidsongeschikte gewezen zelfstandigen); - kosten van levensonderhoud uit het Besluit bijstandsverlening zelfstandigen (Bbz 2004); - kosten levensonderhoud voor startende ondernemers uit Bbz 2004; - sociale zekerheidsregelingen van het rijk zoals bijvoorbeeld eenmalige uitkeringen voor minima; - gemeentelijke armoedebeleid: bijzondere bijstand, kwijtschelding gemeentelijke belastingen en heffingen, korting op musea, sportclubs etc., meerkosten bij werk in geval van handicap of chronische ziekte, etc.	€ 3.964.070	€ 3.964.070	€ 0

Taakveld (Iv3)	Omschrijving	Lasten	Baten	Per saldo
Afdeling Bedrijfsvoering				
0.4 – Overhead	Tot dit taakveld behoren de kosten van overhead, d.w.z. alle kosten die samenhangen met de sturing en ondersteuning van medewerkers in het primaire proces: - financiën, toezicht en controle gericht op de eigen organisatie; - personeel(szaken) & organisatie; - inkoop (incl. aanbesteding en contractmanagement); - interne en externe communicatie m.u.v. klantcommunicatie; - juridische zaken; - bestuurszaken en bestuursondersteuning; - informatievoorziening en automatisering van PIOFACH-systemen; - facilitaire zaken en huisvesting (incl. beveiliging); - documentaire informatievoorziening (DIV); - managementondersteuning primair proces.	€ 14.661.905	€ 14.661.905	€ 0
Afdeling Bestuur en Organisatie				
0.4 – Overhead	Tot dit taakveld behoren de kosten van overhead, d.w.z. alle kosten die samenhangen met de sturing en ondersteuning van medewerkers in het primaire proces: - financiën, toezicht en controle gericht op de eigen organisatie; - personeel(szaken) & organisatie; - inkoop (incl. aanbesteding en contractmanagement); - interne en externe communicatie m.u.v. klantcommunicatie; - juridische zaken; - bestuurszaken en bestuursondersteuning; - informatievoorziening en automatisering van PIOFACH-systemen; - facilitaire zaken en huisvesting (incl. beveiliging); - documentaire informatievoorziening (DIV); - managementondersteuning primair proces.	€ 827.513	€ 827.513	€ 0

Historisch overzicht BW2024-1 en B2025

Omgevingsdienst

Omgevingsdienst		Maasgouw	Echt-Susteren	Roerdalen	Totaal	
2013	**Begroting**	504.639	608.968	371.770	1.485.377	Start Omgevingsdienst (uitvoering VTH-taken) vanaf september 2013
	BW 2013				-	
	Werkelijk	504.639	608.968	371.770	1.485.377	
2014	**Begroting**	1.620.000	1.938.000	1.223.000	4.781.000	Alleen de reguliere bijdragen van de gemeenten vermeld in de tabel; VVGB bijdragen (totaal € 73.000) niet meegenomen.
	BW 2014				-	
	Werkelijk	1.620.000	1.938.000	1.223.000	4.781.000	Taakstellende bezuiniging ad € 220.000 gerealiseerd door lagere loonkosten en hogere baten inzake netwerk RUD samenwerking.
2015	**Begroting**	1.593.728	1.932.283	1.205.390	4.731.401	Alleen de reguliere bijdragen van de gemeenten vermeld in de tabel; VVGB bijdragen (totaal € 81.000) niet meegenomen.
	BW 2015-1	28.111	6.823	-1.525	33.409	
	BW 2015-2	-7.925	-10.631	-6.969	-25.525	
	Begroting na wijziging	1.613.914	1.928.475	1.196.896	4.739.285	
	Werkelijk	1.648.000	1.953.000	1.223.000	4.824.000	Positief resultaat van € 84.000 als gevolg van terugbetaling van het resultaat 2014; taakstellende bezuiniging ad € 247.000 gerealiseerd door lagere loonkosten en hogere baten inzake netwerk RUD samenwerking.
2016	**Begroting**	1.613.896	1.936.568	1.226.295	4.776.759	Alleen de reguliere bijdragen van de gemeenten vermeld in de tabel; VVGB bijdragen (totaal € 174.000) niet meegenomen.
	BW 2016-2	-4.230	-5.675	-3.720	-13.625	
	BW 2016-3	73.444	88.128	55.806	217.378	Stijging loonkosten a.g.v. nieuwe cao.
	BW 2016-4	44.650	53.578	33.927	132.155	Verhoging bijdrage gesaldeerd (hogere inhuur, extra inkomsten RUD/Detachering)
	Begroting na wijziging	1.727.760	2.072.599	1.312.308	5.112.667	
	Werkelijk	1.728.000	2.073.000	1.312.000	5.113.000	Taakstellende bezuiniging ad € 275.000 gerealiseerd door lagere loonkosten en hogere baten inzake netwerk RUD samenwerking.
2017	**Begroting**	1.600.142	1.920.064	1.217.826	4.738.032	Alleen de reguliere bijdragen van de gemeenten vermeld in de tabel; VVGB bijdragen (totaal € 167.000) niet meegenomen.
	BW 2017-4	46.747	114.934	6.695	168.376	Verhoging bijdrage gesaldeerd (hogere inhuur, extra inkomsten RUD/Detachering)
	BW 2017-5	5.960	7.152	4.536	17.648	Stijging loonkosten a.g.v. nieuwe cao.
	Begroting na wijziging	1.652.849	2.042.150	1.229.057	4.924.056	
	Afrekening aanvullende dienstverlening	83.471	69.828	59.299	212.598	Betreft afrekening additionele dienstverlening; e.e.a. om de toename in aanvragen bouwvergunningen af te kunnen handelen.
	Teruggave	-12.923	-15.177	-9.197	-37.297	Teruggave middels vaststellingsovereenkomst => gesaldeerd resultaat (meerbaten aanvullende dienstverlening minus meerlasten inhuur flexibele schil).
	Subtotaal	1.723.397	2.096.801	1.279.159	5.099.357	
	Werkelijk	1.723.397	2.096.801	1.279.179	5.099.377	
2018	**Begroting**	1.600.142	1.920.064	1.217.826	4.738.032	Alleen de reguliere bijdragen van de gemeenten vermeld in de tabel; VVGB bijdragen (totaal € 167.000) niet meegenomen.
	BW 2018-2	35.022	42.024	26.654	103.700	Stijging loonkosten a.g.v. nieuwe cao.
	BW 2018-3	29.677	34.915	22.695	87.287	Onderhoudsronde functieboek.
	BW 2018-5	188.494	191.787	99.719	480.000	Verhoging bijdrage gesaldeerd (hogere inhuur, extra inkomsten RUD/Detachering).
	Begroting na wijziging	1.853.335	2.188.790	1.366.894	5.409.019	
	Teruggave	-43.796	-44.576	-23.068	-111.440	Teruggave middels vaststellingsovereenkomst => met name minderlasten inhuur flexibele schil en omgevingscommissie.
	Subtotaal	1.809.539	2.144.214	1.343.826	5.297.579	
	Werkelijk	1.809.539	2.144.214	1.343.826	5.297.579	Het UP 2018 (meerproductie) is niet meegenomen in deze cijfers: baten UP 2018 bedroegen € 344.000 (begroot na wijzigingen € 331.000).
2019	**Begroting**	1.672.613	1.898.895	1.270.861	4.842.369	Alleen de reguliere bijdragen van de gemeenten vermeld in de tabel; VVGB bijdragen (totaal € 167.000) en UP 2019 (€ 150.000) niet meegenomen.
	BW 2019-1	16.100	17.940	11.960	46.000	Meerlasten inzake onderhoudsronde functieboek.
	BW 2019-5	44.714	50.823	33.963	129.500	Stijging loonkosten a.g.v. nieuwe cao
	Begroting na wijziging	1.733.427	1.967.658	1.316.784	5.017.869	
	Extra bijdrage	32.663	37.082	24.817	94.562	
	Subtotaal	1.766.090	2.004.740	1.341.601	5.112.431	
	Werkelijk	1.766.090	2.004.740	1.341.601	5.112.431	

2020	**Begroting**	1.893.292	2.099.397	1.333.027	5.325.716	Alleen de reguliere bijdragen van de gemeenten vermeld in de tabel; VVGB bijdragen (totaal € 167.000) en UP 2019 (€ 150.000) niet meegenomen.
	BW 2020-2	122.886	137.287	88.392	348.565	Stijging loonkosten a.g.v. nieuwe cao
	BW 2020-5	-35.530	-39.420	-25.050	-100.000	Teruggave stelpost onvoorzien en budget externe adviseurs
	Begroting na wijziging	1.980.648	2.197.264	1.396.369	5.574.281	
	Teruggave	-5.110	-18.116		-23.226	
	Subtotaal	1.975.538	2.179.148	1.396.369	5.551.055	
	Werkelijk	1.975.538	2.179.148	1.396.369	5.551.055	

2021	**Begroting**	1.906.987	2.179.977	1.553.340	5.640.304	Alleen de reguliere bijdragen van de gemeenten vermeld in de tabel; VVGB bijdragen (totaal € 167.000) en UP (€ 150.000) niet meegenomen.
	BW 2021-1	-52.968	-60.550	-43.145	-156.663	Minderlasten kosten personeel (aansturing) en vrijval stelpost onvoorzien
	Begroting na wijziging	1.854.019	2.119.427	1.510.195	5.483.641	
	Extra bijdrage	6.715			6.715	
	Subtotaal	1.860.734	2.119.427	1.510.195	5.490.356	
	Werkelijk	1.860.734	2.119.427	1.510.195	5.490.356	

2022	**Begroting**	1.918.019	2.090.283	1.495.339	5.503.641	Alleen de reguliere bijdragen van de gemeenten vermeld in de tabel; VVGB bijdragen (totaal € 273.000) en UP (€ 150.000) niet meegenomen.
	BW 2022-1	99.556	108.497	77.617	285.670	Meerlasten cao
	BW 2022-2					Alleen stijging bijdrage UP verder geen wijziging
	Begroting na wijziging	2.017.575	2.198.780	1.572.956	5.789.311	
	Teruggave	-47.380	-51.635	-36.937	-135.952	
	Werkelijk	1.970.195	2.147.145	1.536.019	5.653.359	

2023	**Begroting**	2.128.260	2.238.083	1.413.830	5.780.173	
	BW 2023-1	12.267	12.900	8.149	33.316	Wijzigingen onderhoudsronde
	BW 2023-2	80.983	85.162	53.798	219.943	Meerlasten cao
	Begroting na wijziging	2.221.510	2.336.145	1.475.777	6.033.432	
	Teruggave	-2.428	-2.554	-1.613	-6.595	
	Werkelijk	2.219.082	2.333.591	1.474.163	6.026.836	

2024	**Begroting**	2.490.253	2.728.140	1.656.960	6.875.353	Wijzigingen cao / onderhoudsronde/ actualisatie formatieplan
	BW2024-1	142.171	155.752	94.597	392.520	Wijzigingen cao / autokosten
	Begroting na wijziging	2.632.424	2.883.892	1.751.557	7.267.873	
	Werkelijk					

2025	**Begroting**	2.493.737	3.057.268	1.844.419	7.395.424	Wijzigingen cao / onderhoudsronde/ actualisatie formatieplan
	Begroting na wijziging	2.493.737	3.057.268	1.844.419	7.395.424	
	Werkelijk					

Sociaal Domein

Sociaal Domein		Maasgouw	Echt-Susteren	Roerdalen	Totaal	Toelichting
2016	**Begroting**	1.452.818	2.586.485	1.486.417	5.525.720	
	BW 2016-3	29.802	53.058	30.492	113.352	Stijging loonkosten a.g.v. nieuw cao.
	BW 2016-4	1.359	-16.022	-22.842	-37.505	
	Begroting na wijziging	1.483.979	2.623.521	1.494.067	5.601.567	
	Werkelijk	1.484.000	2.682.000	1.494.000	5.660.000	Overschot op de bijdrage van ES, vanwege afname extra taken werkzaamheden statushouders.

2017	**Begroting**	1.424.420	2.523.543	1.441.909	5.389.872	
	BW 2017-5	4.483	7.943	4.539	16.965	Stijging loonkosten a.g.v. nieuw cao.
	Begroting na wijziging	1.428.903	2.531.486	1.446.448	5.406.837	
	Teruggave	48.456	85.846	49.051	183.353	Teruggave middels vaststellingsovereenkomst => met name minderlasten salarissen team Participatie.
	Subtotaal	1.380.447	2.445.640	1.397.397	5.223.484	
	Werkelijk	1.380.447	2.445.640	1.397.397	5.223.484	

2018	**Begroting**	1.232.925	2.218.089	1.267.558	4.718.572	
	BW 2018-2	25.588	46.035	26.307	97.930	Stijging loonkosten a.g.v. nieuw cao.
	BW 2018-3	99.580	180.010	103.410	383.000	Meerlasten vanweg druk verminderen WMO en Participatie.
	Begroting na wijziging	1.358.093	2.444.134	1.397.275	5.199.502	
	Teruggave	29.136	52.468	30.029	111.633	Teruggave middels vaststellingsovereenkomst => met name minderlasten 'individuele arbeidsvoorwaarden' en 'opleidingen'.
	Subtotaal	1.328.957	2.391.666	1.367.246	5.087.869	
	Werkelijk	1.328.957	2.391.666	1.367.246	5.087.869	Baten uit projecten (WSP, SWT Roerdalen, SWT Maasgouw, aanvalsplan Maasgouw en Participatie Statushouders Maasgouw) niet in deze cijfers; baten projecten bedroegen in 2018 € 361.000.

2019	**Begroting**	1.403.463	2.131.371	1.285.180	4.820.014	
	BW 2019-3	138.092	209.748	126.703	474.543	Meerlasten inzake LEAN-investering (€ 400.500) en personele ontwikkeling team Zorg.
	BW 2019-4					In deze begrotingswijziging zijn diverse gemeentelijke projecten (aanvalsplan Maasgouw, SWT's e.d.) verwerkt => geen aanpassing van de reguliere bijdragen van de gemeenten in deze begrotingswijziging.
	BW 2019-5	28.082	42.653	25.765	96.500	Stijging loonkosten a.g.v. nieuwe cao
	Begroting na wijziging	1.569.637	2.383.772	1.437.648	5.391.057	
	Werkelijk	1.583.589	2.406.908	1.483.502	5.473.999	

Sociaal Domein		Maasgouw	Echt-Susteren	Roerdalen	Totaal	Toelichting
2016	**Begroting**	1.452.818	2.586.485	1.486.417	5.525.720	
	BW 2016-3	29.802	53.058	30.492	113.352	Stijging loonkosten a.g.v. nieuw cao.
	BW 2016-4	1.359	-16.022	-22.842	-37.505	
	Begroting na wijziging	1.483.979	2.623.521	1.494.067	5.601.567	
	Werkelijk	1.484.000	2.682.000	1.494.000	5.660.000	Overschot op de bijdrage van ES, vanwege afname extra taken werkzaamheden statushouders.

2017	**Begroting**	1.424.420	2.523.543	1.441.909	5.389.872	
	BW 2017-5	4.483	7.943	4.539	16.965	Stijging loonkosten a.g.v. nieuw cao.
	Begroting na wijziging	1.428.903	2.531.486	1.446.448	5.406.837	
	Teruggave	48.456	85.846	49.051	183.353	Teruggave middels vaststellingsovereenkomst => met name minderlasten salarissen team Participatie.
	Subtotaal	1.380.447	2.445.640	1.397.397	5.223.484	
	Werkelijk	1.380.447	2.445.640	1.397.397	5.223.484	

2018	**Begroting**	1.232.925	2.218.089	1.267.558	4.718.572	
	BW 2018-2	25.588	46.035	26.307	97.930	Stijging loonkosten a.g.v. nieuw cao.
	BW 2018-3	99.580	180.010	103.410	383.000	Meerlasten vanweg druk verminderen WMO en Participatie.
	Begroting na wijziging	1.358.093	2.444.134	1.397.275	5.199.502	
	Teruggave	29.136	52.468	30.029	111.633	Teruggave middels vaststellingsovereenkomst => met name minderlasten 'individuele arbeidsvoorwaarden' en 'opleidingen'.
	Subtotaal	1.328.957	2.391.666	1.367.246	5.087.869	
	Werkelijk	1.328.957	2.391.666	1.367.246	5.087.869	Baten uit projecten (WSP, SWT Roerdalen, SWT Maasgouw, aanvalsplan Maasgouw en Participatie Statushouders Maasgouw) niet in deze cijfers; baten projecten bedroegen in 2018 € 361.000.

2019	**Begroting**	1.403.463	2.131.371	1.285.180	4.820.014	
	BW 2019-3	138.092	209.748	126.703	474.543	Meerlasten inzake LEAN-investering (€ 400.500) en personele ontwikkeling team Zorg.
	BW 2019-4					In deze begrotingswijziging zijn diverse gemeentelijke projecten (aanvalsplan Maasgouw, SWT's e.d.) verwerkt => geen aanpassing van de reguliere bijdragen van de gemeenten in deze begrotingswijziging.
	BW 2019-5	28.082	42.653	25.765	96.500	Stijging loonkosten a.g.v. nieuwe cao
	Begroting na wijziging	1.569.637	2.383.772	1.437.648	5.391.057	
	Werkelijk	1.583.589	2.406.908	1.483.502	5.473.999	

2020	**Begroting**	1.466.245	2.257.585	1.357.756	5.081.586	
	BW 2020-2	63.827	98.276	59.105	221.208	Stijging loonkosten a.g.v. nieuwe cao
	Begroting na wijziging	1.530.072	2.355.861	1.416.861	5.302.794	
	Werkelijk				-	

2021	**Begroting**	1.513.800	2.340.265	1.506.997	5.361.062	
	BW 2021-1	9.490	14.669	9.446	33.605	Stijging loonkosten o.a. onderhoudsronde functieboek
	BW 2021-3	-21.180	-32.738	-21.082	-75.000	Teruggave € 75.000 (lagere loonkosten)
	Begroting na wijziging	1.502.110	2.322.196	1.495.361	5.319.667	
	Teruggave	-18.150	-28.059	-18.068	-64.277	
	Subtotaal	1.483.960	2.294.137	1.477.293	5.255.390	
	Werkelijk	1.490.309	2.326.678	1.438.403	5.255.390	

2022	**Begroting**	1.642.889	2.323.375	1.434.422	5.400.686	
	BW 2022-1	144.430	204.251	126.103	474.784	
	BW 2022-2	-4.563	-6.453	-3.984	-15.000	Teruggave stelpost onvoorzien
	Begroting na wijziging	1.782.756	2.521.173	1.556.541	5.860.470	
	Teruggave	-119.413	-100.934	-10.327	-230.674	
	Werkelijk	1.663.343	2.420.239	1.546.214	5.629.796	

2023	**Begroting**	1.587.530	2.501.697	1.484.965	5.574.192	
	BW 2023-1	17.330	27.310	16.211	60.851	Wijzigingen onderhoudsronde
	BW 2023-2	64.848	102.190	60.658	227.696	Meerlasten cao
	Begroting na wijziging	1.669.708	2.631.197	1.561.834	5.862.739	
	Extra bijdrage	4.935	7.777	4.616	17.328	
	Werkelijk	1.674.643	2.638.974	1.566.450	5.880.067	

2024	**Begroting**	1.710.749	2.562.545	1.691.661	5.964.955	Wijzigingen cao / onderhoudsronde/ actualisatie formatieplan
	BW2024-1	499.519	748.233	493.946	1.741.698	cao / overheveling structurele formatie projecten (reguliere verdeelsleutel) / UP SD
	Begroting na wijziging	2.210.268	3.310.778	2.185.607	7.706.653	
	Werkelijk					

2025	**Begroting**	2.226.592	3.237.456	2.012.756	7.476.804	Wijzigingen cao / onderhoudsronde/ actualisatie formatieplan
	Begroting na wijziging	2.226.592	3.237.456	2.012.756	7.476.804	
	Werkelijk					

Bedrijfsvoering

Bedrijfsvoering		Maasgouw	Echt-Susteren	Roerdalen	Totaal	Toelichting
2015	**Begroting**	312.971	138.153	90.528	541.652	
	BW 2015-1	11.907	15.975	10.468	38.350	
	BW 2015-2	974.482	1.113.399	918.144	3.006.025	Betreft projectenkalender I&A 2015-2016 (€ 2.980.500)
	Begroting na wijziging	1.299.360	1.267.527	1.019.140	3.586.027	
	Werkelijk	444.306	291.976	213.080	949.362	Fors overschot ad € 2.636.665 agv latere start projectenkalender; is als vooruitontvangen bedrag op de balans gezet.
2016	**Begroting**	324.878	154.128	100.996	580.002	
	BW 2016-2	548.583	679.157	452.885	1.680.625	Betreft projectenkalender I&A (€ 1.667.000) => vertaling naar structurele budgetten zoals onderhoud applicaties, LAN onderhoud, WAN verbindingen en leasekosten).
	BW 2016-3	2.238	3.003	1.967	7.208	Stijging loonkosten agv nieuwe cao.
	BW 2016-4	3.195	4.287	2.809	10.291	Wijziging o.a. vanwege accountantskosten.
	Begroting na wijziging	878.894	840.575	558.657	2.278.126	
	Werkelijk	879.000	840.000	558.000	2.277.000	
2017	**Begroting**	803.867	740.053	492.661	2.036.581	
	BW 2017-1	-262.815	-70.861	-46.434	-380.110	Creatie van apart programma Bestuur & Organisatie (loonkosten directiesecretariaat, huisvesting Heel e.d.).
	BW 2017-2	1.082.765	1.405.385	1.080.771	3.568.921	Start MER BV per 1 juli 2017 (loonkosten bedrijfsvoering 2e halfjaar 2017).
	BW 2017-5	44.127	58.642	38.509	141.278	Stijging loonkosten agv nieuwe cao en applicatie SD.
	Begroting na wijziging	1.667.944	2.133.219	1.565.507	5.366.670	
	Teruggave	273.889	322.721	250.669	847.279	Teruggave middels vaststellingsovereenkomst => minderlasten WAN verbindingen en Telefonie.
	Subtotaal	1.394.055	1.810.498	1.314.838	4.519.391	
	Werkelijk	1.405.193	1.795.607	1.318.617	4.519.417	
2018	**Begroting**	3.061.043	4.040.189	2.915.828	10.017.060	
	BW 2018-2	62.160	79.109	52.427	193.696	Stijging loonkosten agv nieuwe cao en applicatie SD.
	BW 2018-4	156.444	173.109	118.948	448.501	Flexibele schil (ziekteverzuim).
	BW 2018-5	-347.543	-467.227	-302.730	-1.117.500	Teruggave projectenkalender 2017-2018 vwb het jaar 2018, met het advies deze middelen toe te voegen aan een bestemmingsreserve.
	BW 2018-5	70.602	97.303	72.095	240.000	Meerlasten DIV (wegwerken achterstanden archief).
	Begroting na wijziging	3.002.706	3.922.483	2.856.568	9.781.757	
	Teruggave	88.685	232.974	126.542	448.201	Teruggave middels vaststellingsovereenkomst => minderlasten WAN verbindingen en Telefonie.
		2.914.021	3.689.509	2.730.026	9.333.556	
	Werkelijk	2.914.022	3.689.508	2.730.026	9.333.556	

2019	Begroting	2.532.609	3.332.554	2.433.030	8.298.193	
	BW 2019-2	29.498	30.372	27.531	87.401	Meerlasten vanwege 'Functionaris Gegevensbescherming'.
	BW 2019-3	183.263	240.159	175.478	598.900	Verhoging bijdrage gesaldeerd => meerlasten ad € 998.900 inzake reguliere en wettelijke taken / minderlasten ad € 400.000 vanwege aframing WAN Verbindingen.
	BW 2019-4	370.260	485.210	354.530	1.210.000	Verhoging bijdrage met € 1.210.000 voortvloeiend uit de bevindingen van het BMC rapport.
	BW 2019-5	112.607	150.096	101.645	364.348	Stijging loonkosten a.g.v. nieuwe cao en meerlasten PK1
	Begroting na wijziging	3.228.237	4.238.391	3.092.214	10.558.842	
	Extra bijdrage	15.960	21.002	15.333	52.295	
	Subtotaal	3.244.197	4.259.393	3.107.547	10.611.137	
	Werkelijk	3.233.069	4.274.293	3.103.775	10.611.137	

2020	Begroting	2.889.967	3.852.711	2.617.106	9.359.784	
	BW 2020-2	86.604	115.455	78.428	280.487	Stijging loonkosten a.g.v. nieuwe cao
	BW 2020-3	272.362	363.031	246.607	882.000	Meerlasten DIV
	BW 2020-4	242.408	323.106	219.486	785.000	Budget Ontwikkeling Bedrijfsvoering (€ 732.500), overheveling budget Governance vanuit B&O en teruggave budget Portokosten
	BW 2020-5	80.812	107.715	73.171	261.698	Meerlasten vanwege bijstelling I&A exploitatiebudgetten
	Begroting na wijziging	3.572.153	4.762.018	3.234.798	11.568.969	
	Werkelijk				-	

2021	Begroting	2.943.196	3.937.299	2.659.847	9.540.342	
	BW 2021-1	579.435	775.147	523.651	1.878.233	Meerlasten vanwege bedrijfsplan Informatisering en update Financien / HRM
	BW 2021-2	97.332	130.207	87.961	315.500	Meerlasten kwaliteitsverbetering Informatisering + doorontwikkeling Bedrijfsvoering
	BW 2021-3	-79.245	-106.012	-71.616	-256.873	Invulling stelpost taakstelling door besparing op ICT budgetten
	Begroting na wijziging	3.540.718	4.736.641	3.199.843	11.477.202	
	Teruggave	-27.676	-37.024	-25.011	-89.711	
	Subtotaal	3.513.042	4.699.617	3.174.832	11.387.491	
	Werkelijk	3.513.042	4.699.617	3.174.832	11.387.491	

2022	Begroting	3.550.967	4.336.437	3.179.519	11.066.923	
	BW 2022-1	395.364	482.818	354.007	1.232.189	
	BW 2022-2	-109.678	-133.940	-98.207	-341.825	Onder andere teruggave deel stelpost budget langdurig ziekteverzuim, stelpost onvoorzien
	begroting na wijziging	3.836.653	4.685.315	3.435.319	11.957.287	
	Teruggave	-158.082	-192.201	-145.572	-495.855	
	Werkelijk	3.678.570	4.493.114	3.289.748	11.461.432	

2023	Begroting	4.046.284	4.574.718	3.386.486	12.007.488	
	BW 2023-1	302.416	341.911	253.104	897.431	Verbeterplan Informatiebeheer / meerlasten onderhoudsronde
	BW 2023-2	386.659	437.154	323.608	1.147.421	Meerlasten cao / I&A exploitatiebudgetten / UP's bedrijfsvoering
	BW2023-3	-210.500	-237.991	-176.176	-624.667	Teruggave o.a. verbeterplan Informatiebeheer
	Begroting na wijziging	4.524.859	5.115.792	3.787.022	13.427.673	
	Teruggave	-18.579	-20.168	-15.896	-54.643	
	Werkelijk	4.506.278	5.095.626	3.771.127	13.373.031	

2024	Begroting	4.445.722	5.024.651	3.597.575	13.067.948	Wijzigingen cao / onderhoudsronde/ actualisatie formatieplan
	BW2024-1	621.359	702.274	502.818	1.826.451	Wijzigingen cao / onderhoudsronde/ UP's Bedrijfsvoeringsteams
	Begroting na wijziging	5.067.081	5.726.925	4.100.393	14.894.399	
	Werkelijk					

2025	Begroting	4.765.040	5.807.324	4.089.542	14.661.906	Wijzigingen cao / onderhoudsronde/ actualisatie formatieplan
	Begroting na wijziging	4.765.040	5.807.324	4.089.542	14.661.906	
	Werkelijk					

Bestuur & Organisatie

Bestuur & Organisatie						
		Maasgouw	Echt-Susteren	Roerdalen	Totaal	Toelichting
2017	Begroting					
	BW 2017-1	262.815	70.861	46.434	380.110	Creatie van apart programma Bestuur & Organisatie (loonkosten directiesecretariaat, huisvesting Heel e.d.).
	BW 2017-5	216	290	190	696	Stijging loonkosten agv nieuwe cao.
	Begroting na wijziging	263.031	71.151	46.624	380.806	
	Teruggave	18.275	24.519	16.067	58.861	Teruggave middels vaststellingsovereenkomst => minderlasten organisatieontwikkeling en loonkosten
	Subtotaal	244.756	46.632	30.557	321.945	
	Werkelijk	244.756	46.632	30.557	321.945	

2018	Begroting	262.815	70.861	46.434	380.110	
	BW 2018-2	1.138	1.527	1.001	3.666	Stijging loonkosten agv nieuwe cao.
	BW 2018-3	12.240	16.583	10.660	39.483	Detacheringskosten directiesecretaris.
	BW 2018-5	4.665	6.254	4.081	15.000	Meerlasten fiscale advieskosten (VPB ed).
	Begroting na wijziging	280.956	95.285	62.018	438.259	
	Tekort	928	1.245	812	2.985	Geen teruggave, maar tekort.
		281.884	96.530	62.830	441.244	
	Werkelijk	281.884	96.530	62.830	441.244	

2019	Begroting	276.170	88.692	57.878	422.740	
	BW 2019-3	55.980	75.060	48.960	180.000	Lasten BMC onderzoek (€ 30.000) + interim directeur (€ 150.000).
	BW 2019-4	34.210	45.870	29.920	110.000	Verhoging bijdrage met € 110.000 voortvloeiend uit het BMC rapport (concerncontroller, projectmanagement).
	BW 2019-5	933	1.251	816	3.000	Stijging loonkosten a.g.v. nieuwe cao
	Begroting na wijziging	367.293	210.873	137.574	715.740	
	Teruggave	47.490	63.660	41.550	152.700	
	Subtotaal	319.803	147.213	96.024	563.040	
	Werkelijk	319.803	147.213	96.024	563.040	

2020	Begroting	383.096	232.183	150.456	765.735	
	BW 2020-2	5.713	7.660	4.996	18.369	Stijging loonkosten a.g.v. nieuwe cao + bijstelling accountantskosten
	BW 2020-4	-10.885	-14.595	-9.520	-35.000	Overheveling budget Governance naar programma Bedrijfsvoering en opvoeren budgetten Bureaukosten, website
	Begroting na wijziging	377.924	225.248	145.932	749.104	
	Werkelijk	377.924	225.248	145.932	749.104	

2021	Begroting	311.109	133.398	86.779	531.286	
	BW 2021-1	-15.105	-19.930	-12.965	-48.000	Taakstelling + Meerlasten vanwege kosten personeel (aansturing)
	BW 2021-2	20.082	26.495	17.235	63.812	Project Dienstverlening
	BW 2021-3	72.696	95.911	62.393	231.000	Verschuiving stelpost taakstelling naar Bedrijfsvoering
	Begroting na wijziging	388.782	235.874	153.442	778.098	
	Teruggave	-19.107	-25.209	-16.399	-60.715	
	Subtotaal	369.675	210.665	137.043	717.383	
	Werkelijk	369.675	210.665	137.043	717.383	

2022	**Begroting**	354.791	191.935	124.560	671.286	
	BW 2022-1	7.533	9.986	6.481	24.000	
	BW 2022-2					
	Begroting na wijziging	362.324	201.921	131.041	695.286	
	Teruggave	-6.853	-9.084	-5.895	-21.832	
	Werkelijk	355.471	192.837	125.146	673.454	

2023	**Begroting**	362.697	201.660	130.929	695.286	
	BW 2023-1					
	BW 2023-2	10.029	13.244	8.599	31.872	Meerlasten cao
	Teruggave	-1.642	-2.167	-1.408	-5.217	
	Werkelijk	371.084	212.737	138.120	721.941	

2024	**Begroting**	367.983	207.899	134.553	710.435	
	BW2024-1	121.925	159.667	102.956	384.548	Meerlasten cao / incidentele inhuurkosten interim directie
	Werkelijk	489.908	367.566	237.509	1.094.983	

2025	**Begroting**	195.047	256.185	166.281	617.513	
	Werkelijk	195.047	256.185	166.281	617.513	

gemeente roerdalen

Aan College van Burgemeester en Wethouders
Gemeente Roerdalen
Postbus 6099
6077 ZH Sint Odiliënberg

uw kenmerk	ons kenmerk	contactpersoon
	2024/G033	Monique Heijnens
onderwerp	**datum**	**telefoon**
Begrotingswijziging 2024-1 en concept begroting 2025 GR Servicecentrum MER	11-4-2024	0475 - 447405



Geacht college,

Op 11 april 2024 hebben wij van het Dagelijks Bestuur van de Gemeenschappelijke Regeling (GR) Servicecentrum MER de begrotingswijziging 2024-1 en concept begroting 2025 ontvangen.

Het Dagelijks Bestuur van de GR Servicecentrum MER stelt de gemeenteraad in de gelegenheid om vóór 5 juni 2024 eventuele zienswijze(n) schriftelijk kenbaar te maken.

Het Dagelijks Bestuur zal vervolgens de begrotingswijziging 2024-1 en concept begroting 2025 in de vergadering van 3 juli aan het Algemeen Bestuur aanbieden ter vaststelling.

U wordt hierbij verzocht om ten aanzien van de voorliggende begrotingswijziging 2024-1 en concept begroting 2025 een inhoudelijk advies uit te brengen aan de gemeenteraad.

De gemeenteraad is voornemens om deze begrotingswijziging 2024-1 en concept begroting 2025 te behandelen in de raadsadviescommissie van 22 april en de raadsvergadering van 30 mei a.s.

Met vriendelijke groet,

De griffier,

M. Heijnens-Coenjaerts

Bijlage(n):
- Aanbiedingsbrief Servicecentrum MER
- Historisch overzicht incl. begroting 2025
- Begrotingswijziging 2024-1
- Concept begroting 2025



gemeente roerdalen

Brief aan de gemeenteraad

zaaknummer
Z24-044024

uw kenmerk

contactpersoon
Ron van Dinteren

onderwerp
Advies zienswijze op begrotingswijziging 2024-1 en begroting 2025 en meerjarenbegroting 2026-2028 van het SC MJER

datum
23 april 2024

telefoon
0475 - 538 888

Geachte leden van de gemeenteraad,

Op 11 april 2024 ontvingen wij van u het verzoek een advies af te geven over de zienswijze op begrotingswijziging 2024-1 en de programmabegroting 2025 met meerjarenraming 2026 – 2028 van het Servicecentrum MER. Vanwege de samenhang tussen beide documenten hebben we onze adviezen gecombineerd in deze brief.

Voorgestelde zienswijze

Wij adviseren u om geen zienswijze in te dienen voor de voorgelegde begrotingswijziging 2024-1.

Wij adviseren u wel een zienswijze in te dienen voor de voorgelegde ontwerpbegroting 2025 en de ontwerpmeerjarenraming 2026-2028 waarin SC MER enerzijds wordt opgeroepen om bij de kadernota 2026 en vervolgens de begroting 2026 extra aandacht te geven aan kostenbeheersing om de gemeentelijke bijdrage voor de toekomst te kunnen beheersen.
Anderzijds om ontwikkelingen met substantiële financiële consequenties via de geëigende planning & control documenten (kadernota, begroting en begrotingswijziging) bij de deelnemers voor te leggen en niet middels de uitvoeringsprogramma's en/of separate beleidsdocumenten. Daarbij adviseren wij u met klem om bij SC MER aan te geven dat begrotingsbijstellingen die kunnen worden voorzien eerder worden verwerkt in de begroting. Bijvoorbeeld vervangingsbudget voor voertuigen. De huidige praktijk laat nu zien dat deelnemers met voldongen feiten worden geconfronteerd waarop lokaal (financiële) bijsturing niet of nauwelijks mogelijk is.

Toelichting begroting 2024-1

De begrotingswijziging 2024-1 heeft incidentele en structurele gevolgen. De incidentele wijzigingen zijn het gevolg van de door de gemeente vastgestelde Uitvoeringsprogramma's (Ups), met daarin de gevraagde aanvullende dienstverlening en projecten voor de programma's Omgevingsdienst, Sociaal Domein en Bedrijfsvoering.
De structurele gevolgen betreffen de cao, de actualisatie formatieplannen, de aanpassing budget softwarelasten en UP informatisering. De begroting 2024 wordt aangepast voor de structurele gevolgen van de cao, aanpassing budget softwarelasten en UP informatisering. De structurele financiële gevolgen van de actualisatie van de formatieplannen gaan in vanaf 2025.

Voor het verwerken van bovenstaande zaken in een financiële vertaling is niet nodig een zienswijze in te dienen. Het betreft immers enerzijds autonome ontwikkelingen en anderzijds effecten van reeds geaccordeerd beleid. De bijdrage voor onze gemeente stijgt in 2024 met € 983.583, waarvan incidenteel € 522.044 en structureel € 461.535 op lopend naar € 787.414.
Een groot deel van deze kosten kunnen wij dekken door inzet van beschikbare exploitatiebudgetten, reserves (en het jaarrekeningsaldo). In onderstaand overzicht is aangegeven hoeveel de bijdrage van het SC MER voor de gemeente Roerdalen verandert op basis van begrotingswijziging 2024-1.

	Aandeel Roerdalen			
	2024		2025 e.v.	
	incidenteel	structureel	incidenteel	structureel
Effecten cao				
Vastgestelde up's				
- OD	-27.186	94.597	12.050	113.287
- SD	239.284	70.665		133.720
- BV	309.946	296.277	44.488	532.564
Aanpassing verdeelsleutels kostenverdeling				7.843
	522.044	461.539	56.538	787.414
Totaal		**983.583**		**843.952**

	Dekking			
	2024		2025 e.v.	
	incidenteel	structureel	incidenteel	structureel
Opgenomen stelpost cao maatregelen		350.000		350.000
Opgenomen in begroting	67.815	75.310		75.310
Ten laste van jaarrekeningsaldo SC MER	14.301			

	82.116	425.310		
		507.426		**425.310**

	Tekort	
	2024	**2025**
Aandeel roerdalen	983.583	843.952
Dekking	507.426	425.310
ten laste van algemene middelen	**476.157**	**418.642**

Toelichting Programmabegroting 2025 en Meerjarenraming 2026-2028

In de begroting 2025 en de Meerjarenraming van SC MER is de lijn doorgetrokken van de begroting 2024 met begrotingswijziging 2024-1. De begroting 2025 is voor wat betreft de totalen gelijk aan de jaarschijf 2025 van BW 2024-1. De bijdrage per gemeente verschilt echter. Dit heeft te maken met de kostenverdeelsleutel. Voor de programma's Sociaal Domein en de Omgevingsdienst is de kostenverdeelsleutel gebaseerd op de output van T-2. Als verdeelsleutel voor het programma Bedrijfsvoering hebben de gemeenten gekozen voor het aantal gebruikersaccounts. Het aantal gebruikersaccounts geeft een indicatie van de producten en diensten die door bedrijfsvoering worden geleverd aan onze klanten. Het aantal accounts dat voor de kostenverdeling wordt gebruikt (T-1) is gewijzigd t.o.v. de aantal accounts dat gehanteerd is bij begroting 2024.
Voor onze gemeente betekent dit een nadeel van € 7.843 voor de vaste bijdrage.
Op pagina 4 van de aanbiedingsbrief is het effect per gemeente en per programma aangegeven wat de afwijkingen zijn als gevolg van de actualisatie.

Toelichting Jaarrekening 2023

De jaarrekening sluit met het saldo € 0. Middelen die niet zijn uitgegeven, zijn voorafgaand aan vaststelling van het resultaat geretourneerd aan de deelnemende gemeenten. In totaal gaat het om € 49.128 uit de vier programma's dat is verdeeld over de drie gemeenten. Dit overschot komt hoofdzakelijk voort uit het programma Bedrijfsvoering door lagere lasten bij het verbeterplan Informatiebeheer. Voor de gemeente Roerdalen betreft dit een bedrag groot € 14.301.

Verwerking bijstellingen
De financiële gevolgen in de bijdrage van de gemeente Roerdalen aan het SC MER als gevolg van de Begrotingswijziging 2024-1 en de Programmabegroting 2025 met Meerjarenraming 2026- 2028 worden in de halfjaarrapportage 2024 en de programmabegroting 2025 van de gemeente Roerdalen verwerkt. Het overschot in de jaarrekening 2023 van SC MER, ten gunste van Roerdalen, wordt gereserveerd ter dekking van de meerkosten in 2024.

Met vriendelijke groet,

Burgemeester en wethouders van Roerdalen,

De secretaris,	De burgemeester,
J.J.W.M. L'Ortije	mr. M.D. de Boer-Beerta

g r i f f i e

OPLEGVEL RAADSVOORSTEL

Raadsvergadering **:** 30 mei 2024

Agendapunt **:** **19**

Onderwerp **:** **Herziene Begroting Westrom 2024 en concept Begroting Westrom 2025**

Commissiebehandeling

Raadsadviescommissie **:** 22 april 2024

Fracties afwezig bij commissiebehandeling: n.v.t.

Advies commissie:

1. Onderwerp rijp voor behandeling in gemeenteraad **Ja**

2. Wijze van agendering voor de raad **Bespreekstuk**

Inhoudelijk commissieadvies:

Blijkens het raadsvoorstel stelt het raadspresidium de gemeenteraad voor:

Kennis te nemen van de Concept Herziene Begroting 2024 en de concept Begroting 2025 van de Gemeenschappelijke Regeling (GR) Westrom.

De fracties van het CDA, Democraten Roerdalen, Ons Roerdalen, PvdA-GroenLinks en Roerstreek Lokaal! geven aan niet te overwegen een eigen zienswijze kenbaar te maken..

Bijzonderheden (indien van toepassing):

n.v.t.

gemeente roerdalen

Raadsvoorstel

Onderwerp:	Herziene begroting 2024 en concept begroting 2025 Gemeenschappelijke Regeling (GR) Westrom
Indiener agendapunt:	Raadspresidium
Portefeuillehouder:	L. Vestjens
Contactpersoon:	Monique Heijnens, griffier
Bijlage(n):	• Aanbiedingsbrief concept Herziene Begroting 2024 Westrom, gedateerd 4 april 2024; • Aanbiedingsbrief concept Begroting 2025 Westrom • Concept Herziene Begroting Westrom 2024 • Concept Begroting Westrom 2025; • Verzoek om inhoudelijk advies B&W, gedateerd 4 april 2024.
Bijlage(n) ter inzage:	n.v.t.

Inleiding, aanleiding en doelstelling

De gemeente Roerdalen participeert in de GR Westrom.
Bij brief van 4 april 2024 heeft het Dagelijks Bestuur van de GR Westrom de concept Herziene Begroting 2024 en de concept Begroting 2025 voorgelegd aan de gemeenteraad. Het Dagelijks Bestuur stelt daarbij uw gemeenteraad in de gelegenheid om een of meerdere zienswijze(n) ten aanzien van de voorliggende concept Herziene Begroting 2024 en ten aanzien van de voorliggende concept Begroting 2025 kenbaar te maken. Verzocht wordt om uiterlijk op 10 juni 2024 aan het betreffende verzoek te voldoen, zodat het Algemeen Bestuur vervolgens hierover kan besluiten. Alvorens de gemeenteraad besluit tot het al dan niet kenbaar maken van een of meerdere zienswijze(n) is het college van burgemeester en wethouders, bij brief van 4 april 2024, verzocht om een inhoudelijk advies uit te brengen over de voorgelegde concept Herziene Begroting 2024 en de concept Begroting 2025.



Bevoegdheid

De onderhavige bevoegd- en verantwoordelijkheid om zienswijze(n) in te dienen vloeit voort uit de Wet gemeenschappelijke regelingen (WGR) en het bepaalde in artikel 28 van de GR Westrom.

Reden besluit

Het besluit geeft invulling aan de wettelijke bevoegdheid om als gemeenteraad, ten aanzien van de voorgelegde concept Herziene Begroting 2024 en de concept Begroting 2025, aan het Algemeen Bestuur van de GR al dan niet zienswijzen kenbaar te maken.

Gevraagd besluit

Kennis te nemen van de concept Herziene Begroting 2024 en de concept Begroting 2025 van de Gemeenschappelijke Regeling (GR) Westrom.

Risico's

Indien u geen opmerkingen over de voorliggende concept Herziene Begroting 2024 en de concept Begroting 2025 heeft en het college van burgemeester en wethouders geen aanleiding ziet te adviseren om een of meerdere zienswijze(n) kenbaar te maken, kunt u volstaan met kennis hiervan te nemen.
Mocht u het daarentegen niet eens zijn met het bij de raadsbehandeling voorliggende concept besluit, dan kunt u middels het indienen van een amendement voorstellen het voorliggende concept besluit te wijzigen.

Toelichting

De GR Westrom is een van de gemeenschappelijke regelingen waaraan de gemeente Roerdalen deelneemt.
Op grond van artikel 28 van de Gemeenschappelijke Regeling Westrom geldt voor begrotingswijzigingen een gelijke procedure als voor de vaststelling van de primaire begroting. Zowel voor wat betreft de concept Herziene Begroting 2024 als de concept Begroting 2025 is derhalve in artikel 28 van de GR geregeld dat het Dagelijks Bestuur een concept opstelt en vóór 15 april alsmede binnen acht weken, voordat zij aan het Algemeen Bestuur wordt aangeboden, toezendt aan de raden van de deelnemende gemeenten om eventuele zienswijze(n) kenbaar te maken.
De gemeenteraad wordt verzocht om uiterlijk 10 juni 2024 eventuele zienswijze(n) kenbaar te maken.
Het college van burgemeester en wethouders is bij brief van 4 april 2024 verzocht om een advies uit te brengen over het voorgelegde concept Herziene Begroting 2024 en de concept Begroting 2025. Er wordt van uitgegaan dat het college in ieder geval vóór de raadsbehandeling een advies aan de raad zal afgegeven.



Middelen

Het onderhavige voorstel, in het kader van de zienswijzeprocedure, heeft als zodanig geen begrotingstechnische invloed. Het besluit van het Algemeen Bestuur van de GR Westrom over het voorliggende concept Herziene Begroting 2024 en de concept Begroting 2025 kan dat daarentegen wel hebben. Uiteraard is dat afhankelijk van het door het Algemeen Bestuur te nemen besluit.

Communicatie en participatie

n.v.t.

Sint Odiliënberg, 4 april 2024

Raadspresidium gemeente Roerdalen,

De griffier,

mr. M.P.N.M. Heijnens-Coenjaerts

De burgemeester,

mr. M.D. de Boer-Beerta

Raadsbesluit Jaar 2024/30/05/19

Onderwerp: Herziene begroting 2024 en concept begroting 2025 Gemeenschappelijke Regeling (GR) Westrom

De raad van de gemeente Roerdalen heeft;

gezien het voorstel van het raadspresidium van 4 april 2024,

gelet op de Wet gemeenschappelijke regelingen,

gelet op artikel 28 van gemeenschappelijke regeling Westrom,

gelet op het advies van het college van burgemeester en wethouders van 21 mei 2024,

het volgende besluit genomen:

Besluit:

1. Kennis te nemen van de concept Herziene Begroting 2024 en over de concept Begroting 2025 van de Gemeenschappelijke Regeling (GR) Westrom;
2. Ten aanzien van de concept begroting 2025 (incl. meerjarenbegroting) van de GR Westrom de navolgende zienswijze in te dienen:
   De raad constateert dat Westrom een sluitende concept begroting 2025 (inclusief meerjaren doorkijk tot en met 2028) voor zienswijze voorlegt. Westrom geeft in haar concept begroting aan dat er op dit moment een onderzoek plaatsvindt of de gemeente Roermond de bedrijfsactiviteiten van Westrom kan overnemen. De raad begrijpt dat een overname van de activiteiten door de gemeente Roermond kan leiden tot een wijziging van de onderliggende conceptbegroting. Met voorgenoemde constatering in het achterhoofd ziet de raad de uitkomst van het onderzoek alsmede (bij een overname door de gemeente Roermond) een herziene begroting 2025 met veel belangstelling tegemoet.
   Ook constateert de raad dat er in 2028 een bijdrage infrastructuur geraamd is van € 530.000 conform voorgaande jaren alsmede geen daling in de overige bedrijfskosten.
   Gelet op het einde van het huurcontract en daarmee de eerste mogelijkheid om te verhuizen naar een meer passende en financieel adequatere huisvesting zou de bijdrage infrastructuur volgens de raad in 2028 (grotendeels) moeten vervallen en de daaraan gelieerde bedrijfskosten naar beneden bijgesteld moeten worden. De raad ziet dit graag via een begrotingswijziging voorgelegd worden.

Aldus vastgesteld in de raadsvergadering van 30-5-2024.

De gemeenteraad van Roerdalen,

De griffier, De voorzitter,

mr. M. Heijnens-Coenjaerts mr. M.D. de Boer-Beerta

Aan de raden van de aan de Gemeenschappelijke Regeling Westrom
deelnemende gemeenten

Betreft : concept Herziene Begroting 2024 Westrom
Datum : 4 april 2024

Geachte leden van de raad,

Namens het dagelijks bestuur van de Gemeenschappelijke Regeling Westrom doe ik u bijgaand de concept Herziene Begroting 2024 van Westrom toekomen. Een herziening van de Begroting 2024 is noodzakelijk omdat er inmiddels - op basis van voortschrijdend inzicht - enkele materiële wijzigingen bekend zijn.
Het dagelijks bestuur van Westrom heeft op 3 april 2024 ingestemd met de concept Herziene Begroting 2024.

De concept Herziene Begroting 2024 is opgesteld conform de regels van het Besluit begroting en verantwoording provincies en gemeenten (BBV) en bestaat uit een financiële begroting met toelichting en een bijlage met de gemeentelijke tabellen.

Op grond van artikel 28 van de Gemeenschappelijke Regeling Westrom geldt voor begrotingswijzigingen een gelijke procedure als voor de vaststelling van de primaire begroting. Onder verwijzing naar artikel 28 van de Gemeenschappelijke Regeling Westrom wordt uw raad dan ook in de gelegenheid gesteld om schriftelijk uw zienswijze kenbaar te maken ten aanzien van de concept Herziene Begroting 2023. Een eventuele reactie ontvangt het dagelijks bestuur graag **uiterlijk op 10 juni 2024** van u.

Voordat het algemeen bestuur van Westrom de Herziene Begroting 2024 vaststelt, ontvangt uw raad van het dagelijks bestuur een schriftelijke reactie naar aanleiding van de ingediende zienswijze.

Namens het dagelijks bestuur van de
Gemeenschappelijke Regeling Westrom,



Maureen Gelissen
Secretaris

HERZIENE BEGROTING 2024

Inhoudsopgave

Aanbiedingsbrief
1. Financiële begroting 4
1.1 Baten en lasten 4
1.2 Grondslagen 5
1.3 Toelichting baten en lasten 5
2. Toelichting 6
2.1 Inleiding 6
2.2 Belangrijkste wijzigingen in de aangepaste begroting 6
2.3 Tot Slot 8
Bijlagen 9
Gemeentelijke tabellen 9

Adresgegevens:

Westrom
De Hanze 1
Postbus 1117
6040 KC Roermond
Kamer van Koophandel 14114157

Telefoon (0475) 389898
E-mail info@westrom.nl
Website www.westrom.nl
Facebook facebook.com/westromNL

Betreft : Aanbiedingsbrief concept aangepaste begroting 2024
Datum : 21 maart 2024

Hierbij bied ik u de begrotingswijziging van Westrom aan voor het jaar 2024. Deze begroting is opgesteld conform de regels van het Besluit begroting en verantwoording provincies en gemeenten (BBV). Dit document bestaat uit de aangepaste financiële begroting (hoofdstuk 1), een toelichting op de wijzigingen (hoofdstuk 2) en een bijlage met hierin opgenomen de gemeentelijke tabellen.
Ik verzoek u deze begrotingswijziging via de in de Gemeenschappelijke Regeling Westrom voorgeschreven procedure ter vaststelling door te leiden naar het algemeen bestuur. Een concept vaststellingsbesluit wordt – volgens de jaarplanning - op 19 juni 2024 aan de vergadering van het algemeen bestuur van Westrom voorgelegd.
Westrom heeft ervoor gekozen om het proces rondom de herziene begroting 2024 parallel te laten lopen met de besluitvormingsprocedure van de primaire begroting 2025.

Besluitvormingsprocedure
De besluitvormingsprocedure met betrekking tot de Herziene Begroting 2024 is als volgt:
- 26 maart 2024 : Bespreking van de concept begrotingswijziging met de beleidsambtenaren van de deelnemende gemeenten;
- 3 april 2024 : Bespreking van de concept begrotingswijziging in het dagelijks bestuur;
- 4 april 2024 : Verzending van de concept begrotingswijziging voor zienswijze aan de raden van de deelnemende gemeenten;
- 10 juni 2024 : Uiterste ontvangstdatum van de zienswijzen van de raden van de deelnemende gemeenten;
- 12 juni 2024 : Behandeling van de ontvangen zienswijzen in het dagelijks bestuur;
- 14 juni 2024 : Het DB stelt de raden schriftelijk in kennis van zijn oordeel over de ingediende zienswijzen;
- 19 juni 2024 : Behandeling van de voorgestelde begrotingswijziging in het algemeen bestuur. Het AB bepaalt een voorlopig standpunt;
- 11 september 2024 : Vaststelling van de begrotingswijziging door het algemeen bestuur;
- 11 september 2024 : Verzending van de begrotingswijziging aan het college van Gedeputeerde Staten en de deelnemende gemeenten.

We vinden het relevant om de afgegeven primaire begroting 2024 hierbij te actualiseren, omdat er inmiddels - op basis van voortschrijdend inzicht - enkele materiële wijzigingen bekend zijn.
In de voorliggende herziene begroting is de Wsw-subsidie gebaseerd op de Septembercirculaire 2023, die middels indexatie op het prijsniveau van 2024 gebracht is. Daarnaast zijn alle loonkosten opnieuw doorgerekend en is de toegevoegde waarde van de doelgroep geactualiseerd.

Zoals reeds gecommuniceerd bij de primaire begroting 2024 kiest Westrom ervoor om de gemeentelijke bijdrage in het kalenderjaar 2024 niet te verhogen. Hiertoe is door de algemeen directeur in het dagelijks bestuur reeds aangekondigd dat Westrom voornemens is om dit (verwacht) negatief exploitatieresultaat in 2024 te financieren uit de aanwezige en voor dergelijke situaties opgebouwde reserves.
De geactualiseerde begroting 2024 geeft – rekening houdend met de reeds vastgestelde gemeentelijke bijdrage uit primaire begroting 2024 - een minder negatief exploitatieresultaat. Een positief signaal dus.

Graag ben ik bereid om deze aangepaste begroting 2024 nader toe te lichten.

Stefano Elias
algemeen directeur

1. Financiële begroting

1.1 Baten en lasten

Overzicht baten en lasten

	Jaarrekening 2022	Herziene Begroting 2023	Begroting 2024	Herziene Begroting 2024
Toegevoegde waarde	8.921.623	9.094.000	8.957.000	8.775.000
Loonkosten regulier	-5.508.345	-5.562.000	-5.595.000	-5.640.000
Overige kosten	-4.450.919	-4.940.000	-5.106.000	-5.078.000
Gemeentelijke bijdrage	530.000	530.000	530.000	530.000
Operationeel resultaat	**-507.641**	**-878.000**	**-1.214.000**	**-1.413.000**
Loonkosten Wsw	-22.243.930	-21.949.000	-21.453.000	-21.823.000
Subsidies Wsw	20.712.107	20.529.000	20.289.000	21.633.000
Subsidieresultaat Wsw	**-1.531.823**	**-1.420.000**	**-1.164.000**	**-190.000**
Kosten Begeleid Werken	-347.014	-364.000	-367.000	-375.000
Subsidies Wsw	800.523	808.000	816.000	878.000
Resultaat Begeleid Werken	**453.509**	**444.000**	**449.000**	**503.000**
Loonkosten PW	-807.814	-685.000	-696.000	-735.000
Loonkostensubsidie PW	304.211	243.000	246.000	251.000
Begeleidingsvergoeding PW	277.956	242.000	210.000	192.000
Subtotaal PW	**-225.647**	**-200.000**	**-240.000**	**-292.000**
Loonkosten BuW	-1.160.151	-1.308.000	-1.341.000	-1.586.000
Loonkostensubsidie BuW	846.482	916.000	939.000	1.110.000
Begeleidingsvergoeding BuW	438.232	454.000	502.000	484.500
Subtotaal BuW	**124.563**	**62.000**	**100.000**	**8.500**
Overige baten en lasten	-501.187	-100.000	-100.000	-100.000
Gemeentelijke bijdragen Wsw	2.450.000	1.050.000	900.000	900.000
Gerealiseerd / geraamd totaal saldo van baten en lasten	**261.774**	**-1.042.000**	**-1.269.000**	**-583.500**

De meerjarenraming 2025 t/m 2027 wordt in deze herziene begroting 2024 niet gepresenteerd, omdat gelijktijdig de primaire begroting 2025 afgegeven wordt, waarin de doorkijk voor de jaren 2025 t/m 2028 opgenomen is.

1.2 Grondslagen

Onderstaande uitgangspunten waarop de herziene begroting is gebaseerd zijn bedoeld als leidraad voor een juiste interpretatie van de financiële overzichten.

- De realisatie van circa 566 fte's arbeidsovereenkomsten Wsw van de deelnemende gemeenten en de realisatie van circa 23 fte's Begeleid Werken;
- De realisatie van circa 46 PW-fte's met indicatie Beschut Werk en circa 25 PW-fte's met loonkostensubsidie (= conform realisatie november 2023);
- Uitbesteding re-integratieactiviteiten door gemeenten op tenminste het bestedingsniveau van 2023;
- Uitbesteding te plaatsen beschut werk door gemeenten binnen de kaders van de Participatiewet;
- Een dekkingsbijdrage van € 8.500 per persoon BuW en € 6.000 per persoon PW;
- De loonkosten Wsw 2024 zijn ten opzichte van 2023 geïndexeerd met 3,8%.
- De te ontvangen Rijksbijdrage Wsw over het jaar 2024 wordt begroot op basis van de Septembercirculaire 2023 en is geïndexeerd met 3,8% om deze op prijsniveau 2024 te brengen;
- Een gemeentelijke bijdrage van € 900.000 conform het niveau van de primaire begroting 2024;
- Een gemeentelijke bijdrage van € 530.000 voor de infrastructuur;
- Een onttrekking aan de bestemmingsreserves voor ca. € 0,6 miljoen ter dekking van het gebudgetteerd exploitatietekort in 2024;
- Als indexering van de reguliere loonkosten is voor 2024 is uitgegaan van een stijging per 1-1-2024 van 4,75% en 1,25% per 1-10-2024. Voor de jaren erna wordt jaarlijks met 2,0% gerekend.

1.3 Toelichting baten en lasten

Toegevoegde waarde
Onder de toegevoegde waarde zijn de opbrengsten geraamd van de operationele activiteiten van Westrom, verminderd met de direct aan deze opbrengsten toe te rekenen kosten. Deze activiteiten bestaan uit industriële werkzaamheden in de divisie Bedrijven, detacheringen via de divisie Arbeidsontwikkeling in het reguliere bedrijfsleven en re-integratietrajecten in het kader van de Participatiewet.

Subsidies
De subsidies bestaan uit de door de gemeenten doorbetaalde Rijkssubsidie Wsw, de loonkostensubsidies op de PW'ers en BuW'ers en de dekkingsbijdragen voor zowel de doelgroep PW als BuW.

Gemeentelijke bijdrage
De totale gemeentelijke bijdrage Wsw wordt binnen Westrom uitgesplitst naar een gemeentelijke bijdrage voor de infrastructuur (€ 530.000) en een gemeentelijke bijdrage overig (€ 900.000).

Loonkosten
De loonkosten bestaan uit de loonkosten voor de Wsw-, PW- en BuW'ers en de reguliere medewerkers die werkzaam zijn bij Westrom. De loonkosten PW en BuW zijn verhoogd conform de stijging van het wettelijk minimumloon met ingang van 2024. Voor de jaren erna wordt vooralsnog jaarlijks met 1,5% kostenstijging gerekend. De loonkosten Wsw- en PW-medewerkers zijn – voor zover van toepassing - gecorrigeerd voor de verwachte korting Lagere Inkomens Voordeel (LIV) en/of het Loonkostenvoordeel (LKV). Bij de PW-medewerkers is – vanwege de "no-risk"-regeling - tevens rekening gehouden met het (verwacht) bedrag aan retour ontvangen ziekengeld.

Overige kosten
De overige kosten worden gevormd door de kosten voor de infrastructuur en diverse kosten.

2. Toelichting

2.1 Inleiding

In april 2023 heeft Westrom haar begroting voor 2024 opgeleverd. De begroting is destijds opgeleverd op basis van de tot dan toe bekende informatie. Sindsdien zijn er enkele materiële wijzigingen bekend geworden, waardoor we besloten hebben om gelijktijdig met het uitbrengen van de primaire begroting 2025 een herziene begroting 2024 in te dienen.

De begrotingswijziging bevat niet de algemene (uitgebreide) toelichting uit de reguliere begroting. De toelichting wordt toegespitst op de belangrijkste wijzigingen ten opzichte van de vastgestelde Begroting 2024.

Uiteraard blijft de begroting gebaseerd op de realisatie van de drie vastgestelde doelstellingen zijnde:

1. Uitvoeren van de re-integratie in gezamenlijkheid
2. Succesvol invullen van (beschutte) werkplekken
3. Ontwikkelen van medewerkers middels (zo regulier mogelijk) werk

Paragraaf 2 gaat dieper in op de belangrijkste wijzigingen, waarna in paragraaf 3 een kort slotwoord volgt.

2.2 Belangrijkste wijzigingen in de aangepaste begroting

Toegevoegde Waarde
De toegevoegde waarde opgenomen in de begrotingswijziging 2024 is zowel lager dan de gerealiseerde toegevoegde waarde in 2023 als de gebudgetteerde toegevoegde waarde in primaire begroting 2024. Het positieve effect van de indexering voor 2024, valt geheel weg vanwege een hogere krimp van de Wsw-doelgroep. Dit wordt deels verklaard door de komst van de RVU-regeling (Regeling Vervroegde Uittreding), waarvan met ingang van 1-1-2022 gebruik gemaakt kan worden. Deze regeling houdt in dat Wsw-medewerkers ervoor kunnen kiezen om - maximaal twee jaar vóór de AOW-gerechtige leeftijd – te stoppen met werken, met behoud van een zogenaamd RVU-salaris. Dit is het maximaal RVU vrijgestelde bedrag per maand (in 2023 € 2.037,- bruto per maand).

De uitstroom van het Wsw-personeel is in de herziene begroting 2024 geactualiseerd op basis van het bekend natuurlijk verloop (pensioendata), waarbij jaarlijks rekening gehouden wordt met 2% additioneel verloop.

Reguliere personeelskosten
De reguliere personeelskosten zijn iets hoger dan opgenomen in de oorspronkelijke Begroting 2024. Dit heeft te maken met de loonkostenstijging van de cao SGO, waardoor de reguliere salarissen per 1-1-2024 stijgen met 4,75% en per 1-10-2024 met 1,25%.

Wij zijn in afwachting van de uitkomsten van het onderzoek naar het toekomstscenario van Westrom. De beleidskeuzes die hiertoe in 2024 worden gemaakt, hebben invloed op de inzet van het reguliere personeel binnen Westrom. De totale doelgroep binnen Westrom bestaat immers naast Wsw-

medewerkers, ook uit BuW- en PW-medewerkers. We herijken jaarlijks of de inzet van regulier personeel in de pas loopt met de samenstelling van de doelgroep.

De afgelopen jaren is er een krimpvoorziening gevormd. Afhankelijk van de doorrekening van de toekomstscenario's voor Westrom in 2024, kan hierop een beroep gedaan worden voor de afvloeiing van regulier personeel en/of ter dekking van frictie op het gebied van huisvestingkosten.

Overige bedrijfskosten
De overige bedrijfskosten liggen nagenoeg op het niveau van de primaire begroting 2024, dus hier zijn geen wijzigingen en/of bijzonderheden te vermelden.

Subsidieresultaat Wsw
De Wsw-loonkosten zijn geactualiseerd in herziene begroting 2024 op basis van de aanpassingen in de cao-Wsw, met een stijging van de totale Wsw-loonkosten t.o.v. de primaire begroting 2024 als gevolg. Desondanks is het subsidieresultaat Wsw is in de herziene begroting aanzienlijk positiever dan in de oorspronkelijke begroting 2024. De belangrijkste verklaring hiervoor is dat de daadwerkelijke Wsw-subsidie jaarlijks bekend gemaakt wordt in de circulaires van mei en/of september en deze post – vanwege landelijke invloeden – niet voorspelbaar is.

Vanwege de landelijk (harder) krimpende Wsw-doelgroep, is het beschikbare bedrag aan subsidie per Wsw-fte de laatste jaren stijgende. In de praktijk betekent dit voor realisatie 2023 dat vrijwel de gehele Wsw-loonkosten gedekt worden door de Wsw-subsidie.

De Septembercirculaire 2023 is als basis genomen voor de bepaling van de subsidie in 2024. Om het subsidiebedrag op het prijspeil van 2024 te brengen, wordt dezelfde hoogte van indexering aangehouden die ook bij de loonkostenberekening van de Wsw-doelgroep gehanteerd wordt.

We gaan er in de begrotingen van uit dat de huidige "Wsw-subsidie"-systematiek ook voor de toekomst gehandhaafd blijft, waardoor we – bij gelijke indexatie van Wsw-loonkosten en Wsw-subsidie – geen (negatief) financieel risico voorzien voor wat betreft het subsidieresultaat Wsw.

Als tegenhanger hiervan nemen we in de risicoparagraaf van de primaire begroting 2025 een passage op, zodat duidelijk wordt dat de hoogte van de gemeentelijke bijdrage samenhangt met dit gelijkblijvend subsidieregime. Mochten hier bezuinigingsmaatregelen doorgevoerd worden, dan heeft dit direct consequenties op de hoogte van de gemeentelijke bijdrage om de (toekomstige) begrotingen sluitend te krijgen.

Subtotaal BuW
Dit subtotaal bestaat uit de netto loonkosten van de Beschut Werkers (= loonkosten BuW -/- loonkosten-subsidie BuW) inclusief de dekkingsbijdrage voor deze doelgroep.
De netto loonkosten BuW per fte zijn gestegen ten opzichte van de oorspronkelijk begroting.
De oorzaak is gelegen in de stijging van het loonniveau in cao Aan de Slag als gevolg van de stijging van het wettelijk minimumloon. Het aantal beschut medewerkers is nagenoeg gelijk gebleven met het niveau van de primaire begroting 2024.

Subtotaal PW
Dit subtotaal bestaat uit de netto loonkosten van de PW-fte's (= loonkosten PW -/- loonkostensubsidie PW) inclusief de dekkingsbijdrage voor deze doelgroep.
De netto loonkosten PW vallen iets hoger uit dan in de oorspronkelijke begroting, ondanks dat er minder PW-fte's gebudgetteerd worden in de herziene begroting 2024.

De oorzaak is gelegen in de stijging van het loonniveau per PW-fte in cao Aan de Slag als gevolg van de stijging van het wettelijk minimumloon.

Gemeentelijke bijdrage
Normaal gesproken is de gemeentelijk bijdrage de sluitpost van onze begroting.
In 2024 kiezen we ervoor om de gemeentelijke bijdrage uit de oorspronkelijke begroting 2024 aan te houden. Het exploitatietekort dat in de herziene begroting 2024 resteert dekken we – evenals het geval was in de primaire begroting 2024 - uit de aanwezige en hiervoor opgebouwde reserves.

2.3 Tot Slot

Kosten in de nabije en verdere toekomst zijn – deels vanwege informatieachterstand en deels vanwege grote inflatieschommelingen – lastig te voorspellen. Het vroegtijdige moment waarop wij wettelijk verplicht zijn een begroting in te dienen, verhoogt de onzekerheid. Voor 2024 leidt dit, door voortschrijdend inzicht, tot een herziene begrotingsprocedure.

In elke begroting vermelden wij dat al onze medewerkers hard en enthousiast werken aan de begeleiding van de aan ons toevertrouwde inwoners van Roermond, Maasgouw, Echt-Susteren, Roerdalen en Leudal. Daaraan wordt de meeste tijd en aandacht besteed.
Uiteraard realiseren we ons hoe belangrijk het voor elke gemeente is om dit tegen acceptabele kosten te realiseren. De herziene begroting 2024 levert ten opzichte van de primaire begroting 2024 een minder negatief exploitatieresultaat op. Het financiële beleid in de afgelopen jaren maakt het mogelijk dat we het gebudgetteerde exploitatieverlies in 2024 kunnen opvangen uit opgebouwde reserves.

Bijlagen

Gemeentelijke tabellen

De volgende tabellen geven inzichten, onderverdeeld naar gemeenten.

Totale gemeentelijke bijdrage per gemeente

	2024
Echt-Susteren	230.482
Leudal	228.821
Maasgouw	170.730
Roerdalen	183.348
Roermond	616.619
Totaal	**1.430.000**

Met ingang van 2019 wordt het aandeel gemeentelijke bijdrage huisvesting a € 530.000 – conform AB-besluit april 2018 - verdeeld op basis van een vaste verdeelsleutel (inwoners per gemeente peildatum 31-12-2016). De resterende gemeentelijk bijdrage wordt verdeeld naar rato van de loonsom Wsw-ers van het voorbije jaar.

Conform toezegging in het DB wil Westrom het exploitatietekort dat resteert in de herziene begroting 2024 volledig dekken uit de aanwezige reserves.

Prognose FTE Wsw inclusief Begeleid Werken per gemeente

	2024
Echt-Susteren	90,0
Leudal	83,7
Maasgouw	64,1
Roerdalen	76,9
Roermond	274,4
Totaal	**589,0**

Deze prognose is gebaseerd op het bekend natuurlijk verloop (o.b.v. pensioendatum) + jaarlijks 2% extra onbekend verloop. De FTE’s Begeleid Werken en de FTE’s met een RVU-regeling zijn in deze aantallen opgenomen.

Bijdrage ten behoeve van financiering Wsw uit participatiebudget per gemeente

	2024
Echt-Susteren	3.365.000
Leudal	3.108.000
Maasgouw	2.481.000
Roerdalen	2.812.000
Roermond	10.745.000
Totaal	**22.511.000**

De bijdragen Wsw-subsidie zijn geprognotiseerd op basis van de septembercirculaire 2023.
Voor de herziene begroting 2024 is een indexatie van 3,8% toegepast om de subsidie op prijspeil 2024 te brengen. De loonkosten Wsw zijn op dezelfde manier geïndexeerd.

Subsidiesaldo Wsw per deelnemende gemeente.

Subsidiesaldo Wsw resultaten per gemeente gebaseerd op de begrote loonkosten en de te ontvangen geprognotiseerde Rijkssubsidie in het jaar 2024.

	Loonkosten Wsw 2024	Subsidie Wsw arbeidsovereen-komsten 2024	Subsidie Wsw Begeleid Werken 2024	Subsidie Wsw 2024	Subsidiesaldo Wsw arbeidsovereen-komsten 2024
Echt-Susteren	3.426.000	3.238.000	127.000	3.365.000	-188.000
Leudal	3.039.000	2.883.000	225.000	3.108.000	-156.000
Maasgouw	2.394.000	2.387.000	94.000	2.481.000	-7.000
Roerdalen	2.636.000	2.578.000	234.000	2.812.000	-58.000
Roermond	10.328.000	10.547.000	198.000	10.745.000	219.000
Totaal	**21.823.000**	**21.633.000**	**878.000**	**22.511.000**	**-190.000**

Overzicht van toegerekende baten en lasten per pijler

	Wsw	BuW	PW	Re-Int	Totaal
Toegevoegde waarde	6.518.000	618.000	454.000	1.185.000	8.775.000
Rechtsstreeks toewijsbare kosten	-1.537.000	-173.000	-46.000	-40.000	-1.796.000
Totaal doorbelastingen	-6.325.000	-629.000	-223.000	-1.216.000	-8.393.000
Resultaat na doorbelastingen	**-1.344.000**	**-184.000**	**185.000**	**-71.000**	**-1.414.000**
Loonkosten Wsw	-21.823.000				-21.823.000
Subsidies Wsw	21.633.000				21.633.000
Subsidieresultaat Wsw	**-190.000**				**-190.000**
Kosten Begeleid Werken	-375.000				-375.000
Subsidies Wsw	878.000				878.000
Resultaat Begeleid Werken	**503.000**				**503.000**
Loonkosten PW			-735.000		-735.000
Loonkostensubsidie PW			251.000		251.000
Begeleidingsvergoeding PW			192.000		192.000
Subtotaal PW			**-292.000**		**-292.000**
Loonkosten BuW		-1.586.000			-1.586.000
Loonkostensubsidie BuW		1.110.000			1.110.000
Begeleidingsvergoeding BuW		485.000			485.000
Subtotaal BuW		**9.000**			**9.000**
Overige baten en lasten	-100.000				-100.000
Gemeentelijke bijdragen Wsw	900.000				900.000
Resultaat	**-231.000**	**-175.000**	**-107.000**	**-71.000**	**-584.000**

De dekkingsbijdragen zijn in de primaire begroting 2024 vastgesteld op € 6.000 per persoon (PW) en € 8.500 per persoon (BuW). Deze vastgestelde tarieven blijven in de herziene begroting 2024 gehandhaafd. Het totaal begroot exploitatieresultaat verbetert van -/- € 1.269.000 in de primaire begroting 2024 naar -/- € 584.000 in de herziene begroting 2024.
Voor 2024 is reeds bij het vaststellen van de primaire begroting afgestemd, dat een negatief exploitatieresultaat in realisatie 2024, gedekt zal worden door de bij Westrom opgebouwde reserves.

Het 4-pijler model van Westrom resulteert in HB2024 in een tekort bij alle vier de pijlers.
Door de hoge krimp van de Wsw-populatie en het stabiele (of licht stijgende) aandeel van de nieuwe doelgroep (BuW en/of PW) en de (integrale) verdeelsystematiek in het 4-pijler model, wordt er relatief een steeds hoger aandeel van de vaste kosten toegewezen aan de niet WSW-pijlers. Hierdoor wordt feitelijk een deel van de kosten die betrekking hebben op de krimpende Wsw-populatie (onterecht) omgeslagen op de pijlers van de nieuwe doelgroep. Bij de bepaling van de dekkingstarieven van de nieuwe doelgroep dient dit aspect in ogenschouw genomen te worden, waarbij het van belang is om marktconforme tarieven te hanteren.

Aan de raden van de aan de Gemeenschappelijke Regeling Westrom
deelnemende gemeenten

Betreft : concept Begroting 2025 Westrom
Datum : 4 april 2024

Geachte leden van de raad,

Namens het dagelijks bestuur van de Gemeenschappelijke Regeling Westrom doe ik u bijgaand de concept Begroting 2025 van Westrom toekomen. Het dagelijks bestuur van Westrom heeft op 3 april 2024 ingestemd met deze conceptbegroting.

De voorliggende concept Begroting 2025 inclusief de meerjarenraming is opgesteld op basis van de huidige kennis en stand van zaken. Begin 2024 heeft het college van gemeente Roermond besloten om financieel en inhoudelijk onderzoek te doen naar de oprichting van een Mensontwikkelbedrijf. Vanwege de maatschappelijke verantwoordelijkheid voor een brede doelgroep onderzoekt de gemeente Roermond tevens de mogelijkheid om Westrom te integreren in het te ontwikkelen mensontwikkelbedrijf. Aangezien Westrom niet vooruit kan lopen op de uitkomsten van dit onderzoek, is bij de opstelling van de concept Begroting 2025 uitgegaan van een ongewijzigde dienstverlening van Westrom aan de vijf deelnemende gemeenten.

De concept Begroting 2025 is opgesteld conform de regels van het Besluit begroting en verantwoording provincies en gemeenten (BBV) en bestaat uit een directieverslag, een beleidsbegroting, een financiële begroting en een bijlage met de gemeentelijke tabellen.

Onder verwijzing naar artikel 28 van de Gemeenschappelijke Regeling Westrom wordt uw raad in de gelegenheid gesteld om schriftelijk uw zienswijze kenbaar te maken ten aanzien van de concept Begroting 2025. Een eventuele reactie ontvangt het dagelijks bestuur graag **uiterlijk op 10 juni 2024** van u.

Voordat het algemeen bestuur van Westrom de Begroting 2025 vaststelt, ontvangt uw raad van het dagelijks bestuur een schriftelijke reactie naar aanleiding van de ingediende zienswijze.

Namens het dagelijks bestuur van de
Gemeenschappelijke Regeling Westrom,



Maureen Gelissen
Secretaris

BEGROTING 2025

Inhoudsopgave

Aanbiedingsbrief

1. Directieverslag 4
1.1 Inleiding 4
1.2 Algemeen 4
1.3 Onderzoek van nieuw eigenaarschap 5
1.4 Ontwikkeling dienstverlening 6
1.5 Invulling functie algemeen directeur 6
1.6 Behoud infrastructuur sociale ontwikkelbedrijven 6
1.7 Meerjarenbegroting 7
1.8 Vier pijlers 9
1.9 Tot Slot 11
2. Beleidsbegroting 12
2.1 Programmaplan 12
2.2 Paragrafen 13
3. Financiële begroting 20
3.1 Baten en lasten 20
3.2 Grondslagen 21
3.3 Toelichting baten en lasten 21
3.4 Financiële positie 22
3.5 Meerjarenraming 25
4 Bijlagen 27
4.1 Gemeentelijke tabellen 27

Adresgegevens:

Westrom
De Hanze 1
Postbus 1117
6040 KC Roermond
Kamer van Koophandel 14114157

Telefoon (0475) 389898
E-mail info@westrom.nl
Website www.westrom.nl
Facebook facebook.com/westromNL

Betreft : Aanbiedingsbrief conceptbegroting 2025
Datum : 19 maart 2024

Hierbij bied ik u de conceptbegroting van Westrom aan voor het jaar 2025. Deze begroting is opgesteld conform de regels van het Besluit begroting en verantwoording provincies en gemeenten (BBV).
De conceptbegroting bestaat uit een directieverslag (hoofdstuk 1), een beleidsbegroting (hoofdstuk 2) en een financiële begroting (hoofdstuk 3). Hoofdstuk 2 bevat een diepere financiële analyse o.a. over de financiering van Westrom.

Ik verzoek u deze conceptbegroting via de in de Gemeenschappelijke Regeling Westrom voorgeschreven procedure ter vaststelling door te leiden naar het algemeen bestuur. Een concept vaststellingsbesluit wordt op 19 juni 2024 aan de vergadering van het algemeen bestuur van Westrom voorgelegd.

Besluitvormingsprocedure

De besluitvormingsprocedure met betrekking tot de Begroting 2025 is als volgt:

- 26 maart 2024 : Bespreking van de conceptbegroting met de beleidsambtenaren van de deelnemende gemeenten;
- 3 april 2024 : Bespreking van de conceptbegroting in het dagelijks bestuur;
- 4 april 2024 : Verzending van de conceptbegroting voor zienswijze aan de raden van de deelnemende gemeenten;
- 10 juni 2024 : Uiterste ontvangstdatum van de zienswijzen van de raden van de deelnemende gemeenten;
- 12 juni 2024 : Behandeling van de ontvangen zienswijzen in het dagelijks bestuur;
- 14 juni 2024 : Het DB stelt de raden schriftelijk in kennis van zijn oordeel over de ingediende zienswijzen;
- 19 juni 2024 : Behandeling van de conceptbegroting en vaststelling in het algemeen bestuur;
- 11 september 2024 : Vaststelling van de conceptbegroting door het algemeen bestuur;
- 11 september 2024 : Verzending van de vastgestelde Begroting 2025 aan het college van Gedeputeerde Staten en aan de deelnemende gemeenten.

Begin 2024 is er een onderzoek opgestart naar de opzet van een MensOntwikkelBedrijf (MOB) door gemeente Roermond, waarbij tevens onderzocht wordt of de overname van Westrom daarin plaats kan vinden. Aangezien we niet vooruit kunnen lopen op de uitkomsten van dit onderzoek, is deze primaire begroting 2025 opgesteld uitgaande van een ongewijzigde dienstverlening van Westrom aan de vijf deelnemende gemeenten.

In de voorliggende begroting bedraagt de Gemeentelijke Bijdrage in 2025 in totaal € 1.380.000, kortom een daling van -/- € 50.000 ten opzichte van de Gemeentelijke Bijdrage in de Herziene Begroting 2024. De Rijksbijdrage 2025 daalt in absolute zin wederom t.o.v. 2024, maar vanwege landelijke volume-inzichten stijgt – uitgaande van een gelijkblijvend subsidieregime - ook in 2025 het subsidiebedrag per Wsw-fte. Evenals in voorgaande begrotingen hebben we het subsidiebedrag naar het prijspeil van het begrotingsjaar (hier: 2025) gebracht. Beide effecten zorgen ervoor dat er vanaf 2025 een positief Wsw-subsidieresultaat gebudgetteerd wordt.

Graag ben ik bereid om deze conceptbegroting 2025 nader toe te lichten.

Stefano Elias
algemeen directeur

1. Directieverslag

1.1 Inleiding

Op het moment dat dit verslag wordt geschreven, is het maart 2024. We doen een poging om een beeld van de toekomst te krijgen, maar realiseren ons direct dat dit een onmogelijke opgave is. Zo had niemand in 2007 voorspeld dat er een wereldwijde financiële crisis zou ontstaan, waar het bankensysteem bijna aan onderdoor is gegaan. Hetzelfde geldt voor het Coronavirus, waarvan niemand in 2018 had voorspeld dat er een wereldwijde lockdown zou ontstaan en de economie tot stilstand werd gebracht. Het zijn dit soort onverwachte gebeurtenissen die niet voorspelbaar zijn, maar een enorme impact hebben op onze maatschappij. En die effecten zijn nog altijd voelbaar. Iedereen merkt bij de dagelijkse boodschappen dat er flinke prijsstijgingen zijn. Ook bedrijven zullen steeds meer moeite krijgen om kapitaal aan te trekken door de sterke rentestijgingen. Kortom, een begroting 2025 opstellen voor Westrom is in deze hectische tijd nog niet zo eenvoudig.

De strategienota die in 2017 is vastgesteld voor de periode 2018 – 2020 in combinatie met de verbetermaatregelen voor 2020 - 2024 uit het onderzoek van Robert Capel vormen nog steeds de basis voor het opstellen van begroting 2025. We gaan hierbij uit van voortzetting van de huidige dienstverlening totdat er besluiten genomen zijn over de verdere toekomst van Westrom.

Bestuur en directie van Westrom hebben met elkaar en met de deelnemende gemeenten als ‘partners in participatie’, de volgende drie doelstellingen in de strategienota geformuleerd:

1. Uitvoeren van de re-integratie in gezamenlijkheid
2. Succesvol invullen van (beschutte) werkplekken
3. Ontwikkelen van medewerkers middels (zo regulier mogelijk) werk

In paragraaf twee vindt u basisinformatie over Westrom, waarna in paragraaf drie beknopte informatie over het onderzoek naar nieuw eigenaarschap van Westrom verstrekt wordt. Paragraaf vier gaat dieper in op de ontwikkeling van de dienstverlening binnen Westrom, terwijl paragraaf vijf de invulling van de functie algemeen directeur nader toelicht. In paragraaf zes wordt het landelijk standpunt omtrent het belang van het behoud van de infrastructuur van de sociale ontwikkelbedrijven nader uiteengezet. In paragraaf zeven wordt de meerjarenbegroting toegelicht, waarna in paragraaf acht ingegaan wordt op de verdeling van de begroting naar 4 pijlers. Tot slot volgt in paragraaf negen een kort slotwoord.

1.2 Algemeen

Westrom is een uitvoeringsorganisatie van en voor de gemeenten Echt-Susteren, Leudal, Maasgouw, Roerdalen en Roermond. Onze deelnemende gemeenten mogen en moeten van ons eisen dat de uitvoering plaatsvindt binnen de gestelde sociale en financiële kaders. Zoals bekend staat Westrom op beide vlakken voor serieuze uitdagingen. De recente kostenontwikkelingen hebben deze uitdagingen vergroot. Westrom voert voor alle deelnemende gemeenten de volledige Wsw uit. Daarnaast worden ook taken uitgevoerd voor de Participatiewet zijnde beschut werk, PW-ers met loonkostensubsidie (LKS) en Re-Integratie activiteiten.

De volgende kaders zijn voor ons relevant:

- De Wsw kent geen nieuwe instroom meer. Mensen die al een Wsw-plek hebben, behouden deze;
- De Wet werk en arbeidsondersteuning jonggehandicapten (Wajong) kent eveneens nauwelijks nieuwe instroom meer. Criteria voor de mensen met een Wajong uitkering zijn aangescherpt;

- De PW verplicht sinds 1 januari 2017 tot het aanbieden van beschut werk via een dienst-betrekking bij de gemeente of bij werkgevers. Gemeenten bepalen de verdere invulling zelf;
- De PW compenseert werkgevers door middel van een loonkostensubsidie voor het verschil tussen de loonwaarde van de werknemer op basis van het minimumloon en de daadwerkelijke loonwaarde;
- De gemeenten kregen tot en met 2020 jaarlijks € 500,- minder per Wsw-medewerker. Het einde van deze bezuinigingsmaatregel en de hoger dan verwachte uitstroom van Wsw-medewerkers zorgen voor een dalend subsidietekort;
- In de voorliggende Begroting 2025 zijn de effecten van de afbouw van de Wsw-populatie, in combinatie met de voorspelbare uitstroom, verwerkt.

Wij hebben en houden de overtuiging dat ieder mens talenten heeft die het verdienen te worden ontwikkeld en te worden benut. Onze bijdrage hieraan is mensen arbeidsfit maken of houden. Wij brengen mensen werknemersvaardigheden bij (o.a. tijdig aanwezig zijn, solliciteren, conflicthantering) en werken in nauwe samenwerking met de klantmanager van de gemeente aan het oplossen van problemen in andere leefgebieden zodat de slaagkans op de arbeidsmarkt zo groot mogelijk is.

Wij blijven erop gericht om elke medewerker zo regulier mogelijk aan de slag te helpen, waarbij we streven naar een zo hoog mogelijke loonwaarde. Voor onze Wsw-medewerkers doen wij dit zowel intern als extern. Intern door een grote diversiteit aan activiteiten met verschillend niveau van complexiteit en uitdaging, extern met behulp van detacheringsconstructies. Ook voor PW-medewerkers die wij niet in vaste dienst kunnen nemen, dragen wij maximaal bij aan het verhogen van hun kans om blijvend deel uit te maken van de arbeidsmarkt. Een van de werkwijzen die wij hierbij toepassen is mensen een tijdelijk contract geven en detacheren bij een reguliere werkgever. Via die constructie kunnen werkgever en werknemer elkaar leren kennen. Waar dit niet leidt tot een vaste baan bij de werkgever, levert het in elk geval werkervaring op.

De belangrijkste resultaten voor wat betreft de reïntegratie-activiteiten zijn niet zichtbaar in de administratie van Westrom, maar treden op bij de gemeenten. Het resultaat van de inzet van de diverse reïntegratie-producten is namelijk (gedeeltelijke) uitstroom uit de bijstand. Er is niet alleen sprake van het bereiken van een sociale doelstelling (een inwoner krijgt werk), maar ook een financieel effect omdat de uitgaven voor de bijstand dalen.

1.3 Onderzoek van nieuw eigenaarschap

Het dagelijks bestuur heeft in januari 2024 de ambitie uitgesproken te onderzoeken of de bedrijfsactiviteiten van Westrom overgenomen kunnen worden door de gemeente Roermond. Het college van B&W van de gemeente Roermond heeft het besluit genomen een mensontwikkelbedrijf te willen opzetten. Onderzocht wordt of Westrom een onderdeel kan vormen van het nog te ontwikkelen mensontwikkelbedrijf van de gemeente Roermond. Op dit moment bevinden we ons in de onderzoeksfase.

Als het onderzoek leidt tot een positief onderhandelingsresultaat tussen de 5 gemeenten, dan zou Westrom per 1-1-2025 eigendom kunnen worden van de gemeente Roermond. Op verzoek van het dagelijks bestuur heeft de algemeen directeur van Westrom Robert Capel ingehuurd om te onderzoeken of en onder welke voorwaarden een overdracht van eigendom kan plaatsvinden. Een mogelijke overdracht van eigendom kan een effect hebben op de voorliggende primaire begroting 2025. Aangezien het op dit moment nog onzeker is of het onderhandelingsresultaat leidt tot een overname, zullen we daar in deze begroting niet op vooruitlopen.

1.4 Ontwikkeling dienstverlening

In 2023 zijn door het management van Westrom gesprekken gevoerd met diverse stakeholders over de (verbetering van de) dienstverlening. Dat heeft tot een nieuw dienstverleningsconcept geleidt:

- Waarom? Iedereen doet mee en is nodig in onze samenleving.
- Hoe? Iedere dag ontwikkelen we de talenten van inwoners integraal met creatieve Maatwerkoplossingen.
- Wat? We bieden en begeleiden bij alle vormen van werk en wat daarvoor nodig is.

In 2024 wordt door de medewerkers van Westrom verder gewerkt aan het verbeteren van de kwaliteit en de inhoud van de dienstverlening. Daarbij realiseren we ons dat iedere gemeente een goede dienstverlening wenst. Dat geldt zowel bij een eigenaarschap als bij een inkooprelatie. Echter, we hebben op dit moment nog geen beeld van de inhoud van het te ontwikkelen mensontwikkelbedrijf van Roermond en de mogelijke overname van Westrom. Dat is een grote onzekere factor met betrekking tot verdere invulling van de dienstverlening van Westrom.

1.5 Invulling functie algemeen directeur

De algemeen directeur van Westrom heeft een interim opdracht tot 1 januari 2025. Daarna zal de opdracht eindigen zoals het er nu uit ziet. Dat betekent dat uw algemeen directeur een verslag schrijft over een periode waar hij naar alle waarschijnlijkheid geen onderdeel meer van zal uitmaken.
De onzekerheden over de toekomst, het resultaat van het onderzoek over het toekomstig eigenaarschap van Westrom en de gewenste dienstverlening in de toekomst, maakt dat we op dit moment alleen kunnen kijken naar het heden en voor de nabije toekomst uitgaan van gelijkblijvende dienstverlening.

1.6 Behoud infrastructuur sociale ontwikkelbedrijven

In 2023 is er in opdracht van het ministerie van Sociale Zaken en Werkgelegenheid, de Vereniging van Nederlandse gemeenten en Cedris een diepgaand onderzoek uitgevoerd naar de infrastructuur van sociaal ontwikkelbedrijven. In reactie op dit rapport is er een een aantal oplossingsrichtingen uitgewerkt voor een toekomstbestendige infrastructuur voor sociaal ontwikkelbedrijven. De minister van SZW onderstreept hierbij het belang van gelijke kansen voor iedereen om mee te doen op de arbeidsmarkt.
In deze opgave spelen sociaal ontwikkelbedrijven een ontzettend belangrijke rol. Zij zorgen ervoor dat mensen die niet, of niet zonder meer bij reguliere werkgevers aan de slag kunnen, toch een kans krijgen op de arbeidsmarkt. Dit is zeer waardevol, aldus de minister. Behoud van de huidige infrastructuur is van belang om te voorkomen dat de kansen op werk/ondersteuning voor mensen met een afstand tot de arbeidsmarkt verminderen.

De minister kondigt dan ook aan dat vanaf 2025 over een periode van 10 jaar in totaal 330 miljoen euro beschikbaar komt om de inrichting en de positionering van de sociaal ontwikkelbedrijven toekomst-bestendig te maken. Op welke manier dit geld beschikbaar komt wordt nog uitgewerkt. Wel is duidelijk dat het een eenmalig transformatiebudget betreft, waarmee gemeenten worden gestimuleerd om concrete plannen te maken en uit te voeren.

In de periode vanaf 2025 blijft van het incidentele budget 34,7 miljoen structureel beschikbaar. Dit is bedoeld voor de invulling van 10.000 extra banen binnen sociaal ontwikkel bedrijven.
Hoewel er in het huidige demissionaire kabinet inhoudelijke overeenstemming is over de extra middelen, vindt de formele besluitvorming hierover plaats bij de voorjaarsbesluitvorming in juni. Volgens het ministerie van SZW is dit naar verwachting een formaliteit.

1.7 Meerjarenbegroting

De meerjarenbegroting is de resultante en financiële weergave van alle activiteiten van Westrom zijnde de uitvoering van de Wsw, PW, beschut Werk en re-integratie.

	Begroting 2025	2026	2027	2028
Toegevoegde waarde	8.789.000	8.429.000	8.053.000	7.681.000
Loonkosten regulier	-5.641.000	-5.596.000	-5.429.000	-5.488.000
Overige kosten	-5.090.000	-5.135.000	-5.168.000	-5.179.000
Gemeentelijke bijdrage	530.000	530.000	530.000	530.000
Operationeel resultaat	**-1.412.000**	**-1.772.000**	**-2.014.000**	**-2.456.000**
Loonkosten Wsw	-20.991.000	-19.212.000	-17.549.000	-16.128.000
Subsidies Wsw	21.398.000	20.061.000	19.004.000	17.793.000
Subsidieresultaat Wsw	**407.000**	**849.000**	**1.455.000**	**1.665.000**
Kosten Begeleid Werken	-394.000	-376.000	-367.000	-372.000
Subsidies Wsw	962.000	917.000	896.000	906.000
Resultaat Begeleid Werken	**568.000**	**541.000**	**529.000**	**534.000**
Loonkosten PW	-770.000	-782.000	-794.000	-806.000
Loonkostensubsidie PW	258.000	262.000	266.000	270.000
Begeleidingsvergoeding PW	202.000	202.000	202.000	202.000
Subtotaal PW	**-310.000**	**-318.000**	**-326.000**	**-334.000**
Loonkosten BuW	-1.688.000	-1.714.000	-1.739.000	-1.765.000
Loonkostensubsidie BuW	1.182.000	1.200.000	1.218.000	1.236.000
Begeleidingsvergoeding BuW	527.000	527.000	527.000	527.000
Subtotaal BuW	**21.000**	**13.000**	**6.000**	**-2.000**
Overige baten en lasten	-100.000	-100.000	-100.000	-100.000
Gemeentelijke bijdragen Wsw	850.000	800.000	470.000	700.000
Gerealiseerd / geraamd totaal saldo van baten en lasten	**24.000**	**13.000**	**20.000**	**7.000**
Kosten van overhead	9.913.000	9.868.000	9.701.000	9.760.000

Operationeel resultaat

Sinds enkele jaren zien we in de realisatie een negatief operationeel resultaat, dat de komende jaren verder oploopt. De dalende toegevoegde waarde vanwege de krimpende doelgroep in combinatie met hoge inflatie, het aandeel vaste kosten en het feit dat de rek eruit is als het gaat om kostenbesparingen, maakt dat het operationeel resultaat verder daalt.

In onze sector en dus ook voor Westrom blijft de belangrijkste uitdaging het managen van de toegevoegde waarde en de effecten hiervan op het operationeel resultaat. De uitstroom is elk jaar hoger dan begroot, de instroom is jaarlijks lager dan begroot en de groep die start is zwakker dan de groep die uitstroomt. Dit leidt tot een vergrijzing en verzwakking van de populatie met als gevolg dat de toegevoegde waarde steeds verder onder druk staat.

Dit ondanks de prijsstijging die Westrom bij haar klanten heeft doorgevoerd die in lijn lag met de inflatiecijfers. Gezien de hoge inflatie leidt de terugloop van de toegevoegde waarde in combinatie met de gestegen bedrijfskosten (o.a. reguliere loonkosten, energie en huur pand) ook in 2025 tot een verdere daling van het operationeel resultaat.

De komende jaren monitoren wij deze ontwikkeling. Indien nodig zetten wij – in overleg met het DB - de opgebouwde krimpvoorziening in om eventuele verliezen op te vangen. We lichten dit nader toe in de bijlage onder de opzet van het 4-pijler model.

Het is een landelijk gegeven dat de Wsw-uitstroom zich beduidend sneller ontwikkelt dan oorspronkelijk verwacht; de volumedaling van de Wsw initieel (start Participatiewet) wijkt af van de realisatiecijfers. Dit heeft ook een positieve uitwerking, namelijk een gunstiger subsidieresultaat. We zien dat in Den Haag het besef toeneemt dat behoud van sociale ontwikkelbedrijven van belang is, maar dat vraagt ook om het beschikbaar stellen van middelen. Op korte termijn ontstaan anders opnieuw oplopende financiële tekorten. Nu moeten gemeenten de tekorten financieren hetgeen - begrijpelijk - leidt tot terughoudendheid. Onze zorg is dat bestaande arbeidsplekken ingevuld door Wsw-medewerkers behouden blijven voor de diverse doelgroep-medewerkers, nu onder gebracht in de Participatiewet.

Westrom bevindt zich qua kosten op het gemiddelde niveau van de sector. Het overgrote deel van de kostenstijgingen doet zich in de hele sector voor waarmee Westrom niet afwijkt van de trend. Wat betreft de reguliere personeelsbezetting zien we al enkele jaren een stapsgewijze daling, die meebeweegt met de krimpende bezetting.

Subsidieresultaat

In het verleden zijn wij en u vaak verrast door onverwachte bijstellingen in het beschikbare budget voor de uitvoering van de Wsw. Deels komt dit door de complexe systematiek van het P-budget als gevolg van loon- en prijsontwikkelingen en deels door ondoorzichtige prognoses van het gemeentelijke budget op basis van het zogenoemde ‘blijfkansenmodel’.

Van belang is ons te realiseren dat landelijke volumeontwikkelingen serieus van invloed zijn op het beschikbaar bedrag per standaardeenheid (SE). Deze effecten zijn verdisconteerd in de jaarlijkse circulaires (mei/september), waardoor het subsidiebedrag per SE zich de komende jaren gunstig ontwikkelt. Dit heeft een positief effect op het bedrijfsresultaat. Dit geldt voor iedere gemeente, ongeacht het aandeel in het landelijk budget.

Sinds enkele jaren hebben wij de effecten van het gunstigere Wsw-subsidieresultaat zo reëel mogelijk in de begroting verwerkt, dit geldt ook voor de begroting 2025. De subsidie uit de meest recente circulaire wordt door ons op het prijsniveau van het begrotingsjaar gebracht, door dezelfde indexering toe te passen, die ook op de SW-loonkosten toegepast wordt. Als gevolg hiervan verwachten wij geen grote bijstellingen in het gepresenteerde subsidieresultaat bij het bekend worden van toekomstige circulaires.

Wel zien wij een risico t.a.v. de indexering van de loonkosten. Verwacht mag worden dat de vakbonden blijven vragen om hogere lonen gezien de lastige financiële situatie waarin veel van onze doelgroep-medewerkers zich bevinden. We hebben rekening gehouden met 2,5% in 2024 en 2,5% in 2025. Mochten de cao-afspraken hoger uitvallen, dan heeft dat een beperkt negatief effect op het subsidieresultaat, omdat de SW-subsidies dan ten opzichte van de begroting - naar verwachting - ook hoger uit zullen vallen.

We gaan ervan uit dat het huidige SW-subsidieregime en de onderliggende berekeningssystematiek voor de komende jaren gehandhaafd blijft. Dit is een kanttekening die we hier willen plaatsen en een uitgangspunt dat we in de risicoparagraaf op willen nemen. Indien (toekomstige) bezuinigings-maatregelen door het Rijk, een verlaging van de SW-subsidie-uitkering tot gevolg mocht hebben, heeft dit - als vanzelfsprekend - direct consequenties op de geschetste hoogte van de gemeentelijke bijdragen om tot een sluitende begroting te komen.

Verder is er landelijk aangekondigd dat er in de nabije toekomst incidentele rijksmiddelen beschikbaar worden gesteld voor de infrastructuur van de sociale ontwikkelbedrijven (zie paragraaf 1.6).
Hiermee is in voorliggende begroting geen rekening gehouden, omdat de hoogte van deze middelen pas bekend worden gemaakt in (toekomstige) circulaires.

Subtotaal PW en BuW

Het financiële resultaat van de pijlers PW en BuW op basis van de integrale verdeelsystematiek is terug te vinden in het 4-pijler model (zie paragraaf 1.8). Westrom wil zo goed mogelijk inzicht geven in de loonkosten van alle type medewerkers en neemt daarom deze subtotalen zichtbaar op in de begroting. We kiezen ervoor om de netto loonkosten (loonkosten -/- loonkostensubsidie) van resp. de doelgroep PW en BuW in de resultatenrekening van Westrom zichtbaar te maken. Tegenover deze netto loonkosten, staat het streven naar een minimaal even hoge detacheringsvergoeding of toegevoegde waarde uit werk.

De dekkingsbijdrage van resp. PW en BuW wordt hier gepresenteerd hetgeen optelt tot een Subtotaal PW / BuW. Deze dekkingsbijdragen zijn ter dekking van de begeleidingskosten en doorberekende bedrijfs- en overheadkosten aan resp. de pijler PW en de pijler BuW. Sinds 2022 zijn deze separate tarieven geïntroduceerd, waardoor de gemeentelijke bijdragen evenredig zijn verlaagd.
Ten opzichte van kalenderjaar 2024 zijn deze tarieven voor het jaar 2025 met 5% geïndexeerd, naar resp. € 6.300 (PW) per persoon en € 8.925 (BuW) per persoon.

Wellicht ten overvloede, het bieden van een werkplek of een tijdelijke baan aan mensen die nu geen werk hebben, is een van de doelstellingen van Westrom en draagt bij aan de uitstroom van mensen uit de bijstand. Dit heeft een positief effect op de begroting van gemeenten.

1.8 Vier pijlers

Sinds de begroting 2021 is de indeling in de vier pijlers inzichtelijk gemaakt. De vier pijlers dienen:

- Als inzicht in de begrotings- en verantwoordingscyclus hoe de activiteiten en financiën zijn verdeeld naar de verschillende doelgroepen.
- Als basis om te beoordelen wat een passende vergoeding is voor de nieuwe doelgroepen, zodat voor Westrom naast afspraken over de uitvoering Wsw een (marktconforme) dekkende financiering ontstaat voor de uitvoering van overige taken.

Omdat gemeenten verschillende beleidskeuzes maken en er sprake is en kan zijn van een verschillende intensiteit per gemeente waarmee van deze diensten gebruikt wordt gemaakt, is extra van belang dat de berekeningswijze gebaseerd is op objectieve criteria die vooraf zijn vastgelegd. Deze integrale verdeel-systematiek is bij de introductie ervan afgestemd met zowel Robert Capel als het DB van Westrom.

In onderstaand 4-pijler model zien we de uitkomsten voor de Begroting 2025:

Samenvatting 4-pijler-model PB2025	Wsw	BuW	PW	Re-Int	Totaal
Toegevoegde waarde	6.399.000	661.000	438.000	1.291.000	8.789.000
Rechtsstreeks toewijsbare kosten	-1.471.000	-189.000	-45.000	-40.000	-1.745.000
Totaal doorbelastingen	-6.280.000	-689.000	-238.000	-1.248.000	-8.455.000
Resultaat na doorbelastingen	**-1.352.000**	**-217.000**	**155.000**	**3.000**	**-1.411.000**
Loonkosten Wsw	-20.991.000				-20.991.000
Subsidies Wsw	21.398.000				21.398.000
Subsidieresultaat Wsw	**407.000**				**407.000**
Kosten Begeleid Werken	-394.000				-394.000
Subsidies Wsw	962.000				962.000
Resultaat Begeleid Werken	**568.000**				**568.000**
Loonkosten PW			-770.000		-770.000
Loonkostensubsidie PW			258.000		258.000
Dekkingsbijdrage PW			202.000		202.000
Subtotaal PW			**-310.000**		**-310.000**
Loonkosten BuW		-1.688.000			-1.688.000
Loonkostensubsidie BuW		1.182.000			1.182.000
Dekkingsbijdrage BuW		527.000			527.000
Subtotaal BuW		**21.000**			**21.000**
Overige baten en lasten	-100.000				-100.000
Gemeentelijke bijdragen Wsw	850.000				850.000
Resultaat	**373.000**	**-196.000**	**-155.000**	**3.000**	**25.000**
Onttrekking uit reserves	**0**	**0**	**0**	**0**	**0**
Resultaat na onttrekking uit reservers	**373.000**	**-196.000**	**-155.000**	**3.000**	**25.000**

De pijlers zijn als volgt gedefinieerd:
1. WSW (aantallen medewerkers WSW-fte's met dienstverband)
2. Beschut (aantallen medewerkers met indicatie beschut in fte's met dienstverband)
3. PW-LKS (aantallen PW-medewerkers met LKS in fte's met dienstverband)
4. Re-integratie en overige activiteiten in het kader van de P-wet (trajecten e.d. zonder dienstverband)

Vanaf het jaar 2022 is – conform bestuursbesluit - een dekkingsbijdrage voor de doelgroepen PW en BuW in de begroting opgenomen, waardoor de Gemeentelijke Bijdrage verlaagd kon worden.
Voor de jaren 2022 en 2023 was de hoogte van de dekkingstarieven vastgesteld op € 6.900 per persoon (PW) en € 7.700 per persoon (BuW). Op basis van voortschrijdend inzicht zijn deze tarieven voor het jaar 2024 vastgesteld op resp. € 6.000 per persoon (PW) en resp. € 8.500 per persoon (BuW).

Uit de Cedris-benchmark over 2022 is gebleken dat de bij Westrom gevraagde tarieven per persoon voor zowel PW-ers als BuW-ers boven het landelijk gemiddelde liggen. Om de tariefstelling voor 2025 niet verder uit de pas te laten lopen met het landelijk gemiddelde is ervoor gekozen om een indexatie van 5% toe te passen op de tarieven van 2024. Dit betekent dat in de primaire begroting 2025 gerekend is met dekkingstarieven van resp. € 6.300 per persoon (PW) en resp. € 8.925 per persoon (BuW).

Bij de pijler Re-integratie wordt in de primaire begroting 2025 uitgegaan van een verhoging van de lumpsumbedragen met 13%. Dit is een inhaalindexatie, omdat deze bedragen sinds de oorspronkelijke aanvang van deze systematiek nooit geïndexeerd zijn.

1.9 Tot Slot

Sinds enkele jaren is de wereld waarin wij leven flink veranderd. De coronapandemie zorgde voor veel onzekerheid en vroeg ongelofelijk veel flexibiliteit van onze organisatie maar vooral van onze doelgroep-medewerkers. Waar we hadden gehoopt inmiddels weer in stabiel vaarwater te komen nu de pandemie in Nederland verslagen is, tekent zich helaas een andere realiteit af. Ook Westrom wordt financieel serieus geraakt door de effecten van de hoge inflatie. Desondanks is het positieve vooruitzicht in de voorliggende begroting dat de gemeentelijke bijdrage de komende jaren redelijk stabiel blijft. We hebben zo goed mogelijk een inschatting gemaakt van de kostenstijgingen en de inflatie vanaf 2025 weer genormaliseerd. Of de werkelijkheid zich zo gaat voltrekken, is maar zeer de vraag. Waar wij invloed kunnen uitoefenen om de financiële situatie te verbeteren, zullen wij dit uiteraard doen.

Al onze medewerkers werken, ondanks de onzekere tijden, hard en enthousiast aan de verdere ontwikkeling van de dienstverlening, waarbij de begeleiding van de aan ons toevertrouwde inwoners van Echt-Susteren, Leudal, Maasgouw, Roerdalen en Roermond voorop staat. Uiteraard realiseren we ons hoe belangrijk het voor elke gemeente is om dit tegen acceptabele kosten te doen. Wij blijven met u in gesprek over zowel onze sociale als financiële opdracht.

2. Beleidsbegroting[1]

2.1 Programmaplan

2.1.1. Baten en lasten

In onderstaande tabel zijn de baten en lasten van het programma vermeld. In de financiële begroting zijn deze baten en lasten verder gespecificeerd en toegelicht.

	Jaarrekening 2023	Herziene Begroting 2024	Begroting 2025
Totaal baten	36.703.272	35.613.000	35.602.000
Totale lasten	-36.210.692	-36.196.000	-35.578.000
Gerealiseerd / geraamd totaal saldo van baten en lasten	492.580	-583.000	24.000
Mutatie reserves		583.000	
Gerealiseerd / geraamd resultaat	492.580	0	24.000

2.1.2. Algemene dekkingsmiddelen

In onderstaande tabel zijn de inkomsten van deelnemende gemeenten en Rijk in beeld gebracht.

	Jaarrekening 2023	Herziene Begroting 2024	Begroting 2025
Rijksbijdrage Wsw	22.648.739	22.511.000	22.360.000
Loonkostensubsidie	1.247.747	1.361.000	1.440.000
Dekkingsbijdragen PW/BuW	667.807	677.000	729.000
Gemeentelijke bijdrage	1.050.000	900.000	850.000
Gemeentelijke bijdrage infrastructuur	530.000	530.000	530.000

2.1.3. Overhead

De kosten van overhead ter uitvoering van het primaire proces van het programma zijn als volgt begroot:

	Jaarrekening 2023	Herziene Begroting 2024	Begroting 2025
Kosten van overhead	9.186.000	9.904.000	9.913.000

2.1.4. Vennootschapsbelasting

Het standpunt dat de Gemeenschappelijke Regeling Westrom inzake de vennootschapsbelasting inneemt, is dat er geen sprake is van een belastingplicht inzake de vennootschapsbelasting. Het overleg hierover met de belastingdienst heeft geleid tot de bevestiging dat Westrom een beroep kan doen op de subjectvrijstelling van artikel 5 (zgn. SW-vrijstelling).
Westrom is vrijgesteld van vennootschapsbelasting.

[1] Deze cijfers zijn gebaseerd op de jaarrekening 2023, de herziene begroting 2024 en de conceptbegroting 2025.

2.2 Paragrafen

2.2.1. Weerstandsvermogen en risicobeheersing

Bij het weerstandsvermogen wordt de mate bepaald waarin Westrom in staat is middelen vrij te maken om substantiële tegenvallers op te vangen, zonder dat het om een beleidswijziging vraagt. Dit vermogen hangt af van de middelen waarover Westrom beschikt om niet begrote kosten te dekken en kent de onderdelen:

- Weerstandscapaciteit
- Risico's
- Weerstandscapaciteit versus risico's
- Kengetallen

Weerstandscapaciteit
Bij het beoordelen van mogelijke financiële gevolgen voor Westrom is het financiële weerstands-vermogen van belang. Dit betreft de vrij besteedbare reserves; reserves waaraan door het algemeen bestuur een bestemming is gegeven worden hier niet in meegenomen. Het verloop van de reserves is als volgt:

	Jaarrekening 2023	**Prognose 2024**	**Prognose 2025**
Algemene reserve	1.400.000	1.400.000	1.400.000
Egalisatiefondsreserve	1.745.079	2.237.659	1.654.659
Gerealiseerd / geraamd resultaat	492.580	-583.000	24.000
Totaal	**3.637.659**	**3.054.659**	**3.078.659**

In de Regeling verdeling van baten en lasten Westrom is vastgelegd dat de hoogte van de algemene reserve maximaal gelijk mag zijn aan de som van de gekwantificeerde risico's. Het meerdere van een eventueel exploitatieoverschot komt vervolgens ten goede aan het egalisatiefonds. Dit fonds kent een maximum van 20% van het balanstotaal in betreffend boekjaar. Bij een exploitatietekort wordt het tekort eerst gedekt vanuit het egalisatiefonds. Is dit fonds niet toereikend dan wordt het tekort verder gedekt uit de algemene reserve tot het niveau van het weerstandsvermogen is bereikt. Een groter tekort wordt aangevuld door de deelnemende gemeenten conform de verdeling zoals deze is vastgelegd in de Regeling.
Westrom kent tevens een bestemmingsreserve voor personele verplichtingen van € 0,42 miljoen. De bestemmingsreserve corona is door het bestuur omgezet naar een inflatie-reserve van de inflatie van € 0,61 miljoen.

Risico's
Risico's die de financiële positie van Westrom kunnen beïnvloeden dienen in beeld te zijn. Hierbij gaat het om risico's welke niet of nauwelijks in te schatten zijn of welke gezien het kostenaspect niet afgedekt kunnen worden. Risico's die afgedekt zijn door middel van voorzieningen of verzekeringen vallen hier niet onder.

De volgende risico's worden onderkend:

- Bedrijfsvoering

Een inventarisatie van de risico's in de bedrijfsvoering bij de operationele divisies van Westrom levert een gekwantificeerd risico op van € 0,90 miljoen. Dit risico wordt veroorzaakt door mogelijk tegenvallende omzetten, die niet of onvoldoende kunnen worden gecompenseerd.

- Inflatierisico

Sinds enkele jaren bevinden we ons in onzekere tijden, waarin de inflatie-component onvoorspelbaar is. Hiertoe heeft Westrom sinds 2022 een inflatiereserve gevormd, die ultimo 2023 ca. € 611.000 bedraagt. Deze opgebouwde inflatie-reserve is bedoeld om toekomstige inflatie-tegenvallers op te vangen.

Indien de afwijkingen materieel zijn wordt door Westrom na het uitbrengen van de primaire begroting – op basis van voortschrijdend inzicht zowel aan de kosten- als de opbrengstzijde – een herziene begroting uitgebracht. Momenteel is het voornemen om medio april 2024, gelijktijdig met het uitbrengen van Primaire Begroting 2025, ook een Herziene Begroting 2024 uit te brengen.

- Rijksbeleid

De begroting laat een oplopend overschot zien bij het subsidieresultaat Wsw bij ongewijzigd Rijksbeleid met betrekking tot de beschikking stelling van subsidiegelden Wsw. Dit beleid is mogelijk aan verandering onderhevig. Hiervoor nemen we als financieel risico additioneel een bedrag van € 0,50 miljoen op.

- Deelnemingen

In 2023 heeft Westrom Groen BV de schuld, die zij aan GR Westrom had, volledig terugbetaald en is deze onderneming eveneens formeel opgeheven bij de Kamer van koophandel. Dit betekent dat we geen risico t.a.v. de deelnemingen opnemen in deze risicoparagraaf.

- Omzetbelasting en loonheffing

In het kader van horizontaal toezicht is Westrom sinds enkele jaren in overleg met de belastingdienst over de opzet van een Tax Control Framework en het bijbehorende monitoringplan, waarbij onder andere risico's met betrekking de omzetbelasting en loonheffing tot de aandachtspunten behoren.
We zijn verheugd om te vermelden dat Westrom in februari 2023 het horizontaal toezicht convenant met de belastingdienst voor een periode van drie jaar heeft kunnen verlengen.

Het totaal van de gekwantificeerde risico's bedraagt in 2024 € 1,4 miljoen.

Weerstandscapaciteit versus risico's

Uit de boven aangegeven risicoanalyse blijkt dat de weerstandscapaciteit in 2025 voldoende is om de geïnventariseerde risico's op te vangen.

Kengetallen

- Netto schuldquote/ Netto schuldquote gecorrigeerd voor alle verstrekte leningen

Deze quote wordt berekend door de vaste schulden, de netto-vlottende schulden en de overlopende passiva op te tellen en de financiële vaste activa (exclusief deelnemingen), uitzettingen met een rente typische looptijd korter dan 1 jaar, liquide middelen en de overlopende activa ervan af te trekken. Het resultaat wordt gedeeld door het gerealiseerde totaal saldo van de baten. Een netto-schuldquote van 100% betekent dat de schuldenlast de omvang heeft van een jaaromzet.

- Solvabiliteitsratio

De solvabiliteitsratio geeft aan in hoeverre Westrom de financiële verplichtingen (betalingen) aan verschaffers van vreemd vermogen (leningen) kan nakomen. De solvabiliteitsratio wordt berekend door het eigen vermogen te delen door het balanstotaal van alle activa.

- Structurele exploitatieruimte

De structurele exploitatieruimte geeft aan welke structurele ruimte de organisatie heeft om de eigen lasten te dragen, of welke structurele stijging van de baten of structurele daling van de lasten daarvoor nodig is. De structurele exploitatieruimte wordt berekend door het saldo van de structurele baten en lasten en de structurele onttrekkingen en toevoegingen aan reserves te delen door de totale baten.

Kengetallen	Jaarrekening 2023	Prognose 2024	Prognose 2025	2026	2027	2028
Netto schuldquote	-15,9%	-14,8%	-15,0%	-16,0%	-17,2%	-18,1%
Netto schuldquote gecorrigeerd voor alle verstrekte leningen	-15,9%	-14,8%	-15,0%	-16,0%	-17,2%	-18,1%
Solvabiliteitsratio	51,3%	46,5%	47,0%	47,4%	48,0%	48,3%
Structurele exploitatieruimte	0,4%	-1,6%	0,1%	0,0%	0,1%	0,0%

Beoordeling verhouding kengetallen ten opzichte van de financiële positie
Een netto schuldquote tot 100% wordt als goed beoordeeld, erboven niet meer. Een negatieve uitkomst betekent dat er geen netto-schuld is. De verwachting voor 2025 is een continuering van dit beeld. Westrom voldoet aan de norm.
De solvabiliteit wordt in deze als voldoende beoordeeld bij een waarde tenminste tussen de 25% en 40%. Westrom voldoen aan de norm.
De structurele exploitatieruimte wordt als toereikend gezien als er sprake is van een positieve waarde. De verwachte negatieve waarden in 2024 hangt samen met gedaalde toegevoegde waarde en gestegen kosten ten gevolge van de inflatie. Het tekort wordt gemitigeerd vanuit de reserves. Met ingang van 2025 keert Westrom terug naar een genormaliseerde situatie met een klein positief resultaat.

2.2.2. Onderhoud kapitaalgoederen

Voor 2024 zijn geen beheerplannen ten behoeve van groot onderhoud opgenomen.

2.2.3. Financiering

Treasury beleid
Op 1 juli 2011 heeft het algemeen bestuur het Treasury statuut vastgesteld. Dit statuut geeft de kaders aan waarbinnen Westrom het financieringsbeleid uitvoert en met voorkomende financieringsrisico's omgaat [2].

Ontwikkeling
De liquiditeitspositie van Westrom is in 2023 gestegen ten opzichte van de 2022 (€ 1.246.976).
Om in een eventuele liquiditeitsbehoefte te kunnen voorzien bestaat een rekeningcourant-overeenkomst met de Bank Nederlandse Gemeenten.

Risicobeheer
Het renterisico kent de begrippen kasgeldlimiet en rente-risiconorm.

[2] De kaders die hieraan ten grondslag liggen zijn vastgelegd in de Wet FIDO (Financiering Decentrale Overheden en RUDDO (Regeling Uitzettingen en Derivaten Decentrale Overheden).

- Kasgeldlimiet

De kasgeldlimiet dient om de risico's van korte termijnschulden te beperken en grote fluctuaties in de rentelasten te vermijden. Daartoe wordt de werkelijke vlottende schuld getoetst aan een percentage van de omvang van de lasten. Dit percentage (8,20%) is per ministeriële regeling vastgesteld. Uit de tabel blijkt dat Westrom voldoet aan de gestelde eisen.

	Realisatie 2023				Begroting	Begroting
	Q1	Q2	Q3	Q4	2024	2025
Omvang van de lasten (grondslag)	35.811	35.811	35.811	35.811	36.196	35.578
% toegestane kasgeldlimiet	8,20%	8,20%	8,20%	8,20%	8,20%	8,20%
Toegestane kasgeldlimiet	2.937	2.937	2.937	2.937	2.968	2.917
Omvang vlottende korte schuld	532	327	245	371	1.000	1.000
Vlottende middelen	4.304	4.387	6.144	5.476	2.000	5.000
Netto vlottende middelen	3.772	4.061	5.899	5.105	1.000	4.000
Toegestane kasgeldlimiet	2.937	2.937	2.937	2.937	2.968	2.917
Netto vlottende middelen	3.772	4.061	5.899	5.105	1.000	4.000
Kasgeldruimte	**6.708**	**6.997**	**8.836**	**8.042**	**3.968**	**6.917**

(bedragen x € 1.000)

- Rente-risiconorm

De renterisiconorm dient om de risico's van de lange termijnschuld te beperken door spreiding van de looptijden van leningen. Hierdoor werken veranderingen in de rente vertraagd door op de rentelasten. In een jaar mogen de herfinancieringen als gevolg van aflossingen en renteherziening gezamenlijk niet meer dan 20% van het begrotingstotaal per 1 januari bedragen. De norm wordt berekend door dit percentage te nemen van de totale vaste schuld per 31-12. Dit percentage is per ministeriële regeling vastgesteld. Uit onderstaande tabel blijkt dat Westrom voldoet aan de gestelde eisen.

	Realisatie 2023	Begroting 2024	Begroting 2025
Netto renteherziening op vaste schuld	0	0	0
Netto nieuw aangetrokken vaste schuld	0	0	0
Betaalde aflossingen	0	0	0
Herfinanciering	0	0	0
Renterisico op vaste schuld	0	0	0
Stand van de vaste schuld per 31 december	0	0	0
Ministerieel vastgesteld %	20%	20%	20%
Renterisiconorm (minimum € 2.500)	2.500	2.500	2.500
Renterisiconorm	2.500	2.500	2.500
Renterisico op vaste schuld	0	0	0
Ruimte (+) / Overschrijding (-)	**2.500**	**2.500**	**2.500**

(bedragen x € 1.000)

2.2.4. Bedrijfsvoering

Westrom kent de operationele divisie Bedrijven en de operationele divisie Arbeidsontwikkeling bestaande uit de teams Re-integratie (incl. Diagnose) en Ontwikkeling. Daarnaast heeft Westrom de ondersteunende stafdiensten Sociale Zaken, Financiën & Informatievoorziening en Facilitaire Zaken.

De divisie Bedrijven biedt een (beschutte) werkplek aan diegenen die (nog) niet op de reguliere arbeidsmarkt kunnen functioneren. Begin 2022 is de organisatievorm aangepast waarbij de mens ook in de structuur centraal is gepositioneerd. Daardoor ligt er nog meer focus op het ontwikkelen van de medewerkers. Door middel van een grote diversiteit aan werksoorten en werkvormen bieden wij onze medewerkers een breed scala aan mogelijkheden om via passend werk te participeren en stappen te maken in hun persoonlijke ontwikkeling.

Team Re-integratie heeft als doel om de deelnemer in een re-integrati-traject of de deelnemer die uitgevallen is op zijn huidige werkplek, zo snel mogelijk weer inzetbaar te krijgen op een zo regulier mogelijke werkplek of participatieplek. Aan de hand van leerdoelen en begeleiding door de consulent op de leerwerkplek maken we een start richting duurzame plaatsing.

Team Ontwikkeling heeft als doel om duurzame plaatsingen van de gedetacheerde deelnemers alsook deelnemers bij externe werkgevers met loonkostensubsidie te realiseren en bovendien de inzetbaarheid van deelnemers te behouden en te ontwikkelen.

De stafdiensten houden zich bezig met personeelsbeleid, financiën, informatievoorziening en facilitaire zaken. Zij ondersteunen daarmee de organisatie bij de uitvoering van de kerntaken.

2.2.5. Verbonden partijen

Stichtingen
Aan de Gemeenschappelijke Regeling Westrom zijn twee stichtingen gelieerd. Het dagelijks bestuur van Westrom vormt het bestuur; de algemeen directeur van Westrom voert de directie.

- De Stichting Bevordering Werkgelegenheid, Roermond

Deze in 1990 opgerichte stichting is in het leven geroepen om private en publieke middelen gescheiden te houden. Via deze stichting kan (tijdelijk) personeel op basis van het Burgerlijk Wetboek worden aangetrokken. Daarnaast kan deze stichting projecten ondersteunen die de werkgelegenheid bij Westrom kunnen bevorderen.

Stichting Bevordering Werkgelegenheid			
		ultimo 2023	**ultimo 2022**
Eigen vermogen		€ 107.081	€ 107.081
Vreemd vermogen		€ 259.135	€ 234.366
Resultaat 2023	€ 0		

- De Stichting Baanmobiel, Roermond

Deze in 1997 opgerichte stichting is in 2001 aan de Gemeenschappelijke Regeling Westrom gelieerd. De stichting vervult louter de rol van formeel werkgever voor de PW-ers die na 18 juni 2017 een arbeids-overeenkomst hebben gekregen.

Stichting Baanmobiel			
		ultimo 2023	**ultimo 2022**
Eigen vermogen		€ 4.474	€ 4.474
Vreemd vermogen		€ 0	€ 0
Resultaat 2023	€ 0		

Besloten Vennootschappen
De Gemeenschappelijke Regeling Westrom is 100% aandeelhouder van Westrom Holding BV; Westrom Groen BV is een 100% dochtermaatschappij van Westrom Holding BV.

- Westrom Holding BV, Roermond

Met instemming van de raden van de deelnemende gemeenten en onder goedkeuring van het College van Gedeputeerde Staten van Limburg heeft de Gemeenschappelijke Regeling Westrom op 24 juni 2010 de besloten vennootschap Westrom Holding opgericht.

Westrom Holding BV			
		ultimo 2023	**ultimo 2022**
Eigen vermogen		€ 89.956	€ 629.717
Vreemd vermogen		€ 0	€ 0
Resultaat 2023	€ 8.239		

- Westrom Groen BV, Roermond

Op 9 december 2013 is de besloten vennootschap Westrom Groen BV opgericht. Deze BV is per 1 januari 2014 toegetreden tot het bestaande samenwerkingsverband tussen Risse Cultuurtechniek BV en Vebego Wsw-activiteiten IV BV. Vanaf 1 januari 2014 opereerden zij als VOF onder de naam Risse-Westrom Groen, tegenwoordig Prio Verve Groen. In onderling overleg hebben de vennoten besloten om Prio Verve Groen met ingang van 31 december 2018 te ontbinden.

Zoals bekend heeft Westrom Groen BV tussen 2018 en 2021 tijdelijk voor drie gemeenten de functie van het groenbedrijf uitgevoerd. Met ingang van 2022 is de groenactiviteit van de gemeente Roermond overgegaan naar Groen & Doen BV. De administratieve afwikkeling van Westrom Groen BV is in 2023 afgerond en de BV is opgeheven.

Westrom Groen BV			
		ultimo 2023	**ultimo 2022**
Eigen vermogen		€ 0	€ 10.825
Vreemd vermogen		€ 0	€ 1.374.619
Resultaat 2023	€ 8.446		

3. Financiële begroting

3.1 Baten en lasten

3.1.1. Overzicht baten en lasten

	Jaarrekening 2023	Herziene Begroting 2024	Begroting 2025
Toegevoegde waarde	8.899.949	8.775.000	8.789.000
Loonkosten regulier	-5.607.555	-5.640.000	-5.641.000
Overige kosten	-4.945.316	-5.078.000	-5.090.000
Gemeentelijke bijdrage	530.000	530.000	530.000
Operationeel resultaat	**-1.122.922**	**-1.413.000**	**-1.412.000**
Loonkosten Wsw	-21.848.030	-21.823.000	-20.991.000
Subsidies Wsw	21.798.693	21.633.000	21.398.000
Subsidieresultaat Wsw	**-49.337**	**-190.000**	**407.000**
Kosten Begeleid Werken	-352.348	-375.000	-394.000
Subsidies Wsw	850.046	878.000	962.000
Resultaat Begeleid Werken	**497.698**	**503.000**	**568.000**
Loonkosten PW	-723.857	-735.000	-770.000
Loonkostensubsidie PW	242.510	251.000	258.000
Begeleidingsvergoeding PW	211.994	192.000	202.000
Subtotaal PW	**-269.353**	**-292.000**	**-310.000**
Loonkosten BuW	-1.431.656	-1.586.000	-1.688.000
Loonkostensubsidie BuW	1.005.237	1.110.000	1.182.000
Begeleidingsvergoeding BuW	455.813	485.000	527.000
Subtotaal BuW	**29.394**	**9.000**	**21.000**
Overige baten en lasten	357.100	-100.000	-100.000
Gemeentelijke bijdragen Wsw	1.050.000	900.000	850.000
Gerealiseerd / geraamd totaal saldo van baten en lasten	**492.580**	**-583.000**	**24.000**

Kosten van overhead	9.186.000	9.904.000	9.913.000

3.2 Grondslagen

Onderstaande uitgangspunten waarop de begroting is gebaseerd, zijn bedoeld als leidraad voor een juiste interpretatie van de financiële overzichten.

- De realisatie van circa 512 fte's arbeidsovereenkomsten Wsw van de deelnemende gemeenten en de realisatie van circa 23 fte's Begeleid Werken;
- Uitbesteding re-integratieactiviteiten door gemeenten op tenminste het bestedingsniveau van 2023;
- Uitbesteding te plaatsen beschut werk door gemeenten binnen de kaders van de Participatiewet;
- Een begeleidingsvergoeding van € 8.925 per persoon BuW en € 6.300 per persoon PW;
- Een (inhaal-)indexatie van de lumpsumbedragen vanaf 2025 met 13%;
- Ten behoeve van prognose prijspeil 2025, hanteren we een indexering 2,5% voor prijspeil 2024 en 2,5% voor prijspeil 2025 op de loonkosten Wsw (al verdisconteerd is een stijging van 3,8% eind 2023) ten opzichte van 2023, waarbij het personeelsverloop gerelateerd wordt aan pensioen en 2% extra uitstroom;
- De te ontvangen Rijksbijdrage Wsw wordt begroot op basis van de Septembercirculaire 2023 geïndexeerd met resp. 3,8%, 2,5% en 2,5% ter compensatie van (verwachte) stijgingen loonkosten Wsw gedurende de jaren 2023 tot en met 2025;
- Een gemeentelijke bijdrage van € 850.000 ter gedeeltelijke dekking van het exploitatietekort;
- Een gemeentelijke bijdrage van € 530.000 voor de infrastructuur;
- Een indexering van de reguliere loonkosten o.b.v. het CAO SGO 2024 (effectief 5,2% in 2024) en jaarlijks 2% (2025 tot en met 2028);
- Het lage-inkomensvoordeel (LIV) of het loonkostenvoordeel (LKV) vervalt met ingang van 2025.

3.3 Toelichting baten en lasten

Toegevoegde waarde
Onder de toegevoegde waarde zijn de opbrengsten geraamd van de operationele activiteiten van Westrom, verminderd met de direct aan deze opbrengsten toe te rekenen kosten. Deze activiteiten bestaan uit industriële werkzaamheden in de divisie Bedrijven, detacheringen via de divisie Arbeidsontwikkeling in het reguliere bedrijfsleven en re-integratietrajecten in het kader van de Participatiewet.

Subsidies
De subsidies bestaan uit de door de gemeenten doorbetaalde Rijkssubsidie Wsw, de loonkostensubsidies op de PW'ers en BuW'ers en de dekkingsbijdragen BuW en PW.

Gemeentelijke bijdrage
De totale gemeentelijke bijdrage Wsw wordt binnen Westrom uitgesplitst naar gemeentelijke bijdrage voor de infrastructuur (€ 530.000) en een gemeentelijke bijdrage overig ter dekking van het exploitatietekort van de pijler Wsw.

Loonkosten
De loonkosten bestaan uit de loonkosten voor de Wsw-, PW- en Buw-medewerkers en de reguliere medewerkers die werkzaam zijn bij Westrom. Bij de doelgroep PW en BuW wordt rekening gehouden met het terug te ontvangen ziekengeld op basis van de ervaringscijfers van het afgelopen jaar.

Overige kosten
De overige kosten worden gevormd door de kosten voor de infrastructuur en diverse kosten.

3.4 Financiële positie

3.4.1. EMU-saldo

Het exploitatiesaldo (i.e. het saldo van de rekening van baten en lasten) waar decentrale overheden mee werken is een saldo in “baten-lasten” termen. Voor het EMU-saldo zijn echter alleen de transacties met derden relevant.
Om het EMU-saldo vanuit het exploitatiesaldo van gemeenten te berekenen moeten correcties worden doorgevoerd.
Enerzijds moet het exploitatiesaldo worden gecorrigeerd voor lasten en baten die geen transacties met derden betreffen, zoals afschrijvingen en dotaties aan de voorzieningen. Dit zijn immers lasten die niet tot daadwerkelijke uitgaven leiden. Deze worden dus verwijderd. Anderzijds moet het exploitatiesaldo worden gecorrigeerd voor transacties met derden die niet in de exploitatie zijn opgenomen, zoals investeringen in de (im-)materiële vaste activa die direct op de balans worden geactiveerd en/of mutaties in de voorzieningen voor zover deze transacties met derden betreffen. Deze worden toegevoegd.

	Jaarrekening 2023	Prognose 2024	Prognose 2025
Exploitatiesaldo vóór toevoeging aan c.q. onttrekking uit reserves	492.581	-583.000	24.000
Mutatie (im)materiële vaste activa	157.475	-37.000	-43.000
Mutatie voorzieningen	0	0	0
Mutatie voorraden	-50.143	13.729	0
EMU-saldo	**385.249**	**-559.729**	**67.000**

EMU-norm
Volgens het Groei- en Stabiliteitspact voor euro-voerende landen mag het tekort van de overheid niet boven 3% van het bruto binnenlands product (bbp) en de schuld van de overheid niet boven 60% van het bbp uitkomen. Is dit wel het geval dan moet de overheid inspanningen verrichten om het tekort en/of de schuld te verlagen.

Wanneer het EMU-saldo > € 0 is, is Westrom GR geen onderdeel van het landelijk tekort. Vanaf 2025 is het EMU-saldo van Westrom weer positief als gevolg van het positieve exploitatiesaldo.

3.4.2. Verplichtingen jaarlijks terugkerende arbeidskosten

Volgens de voorschriften van het BBV dient aandacht besteed te worden aan de jaarlijks terugkerende arbeidskosten gerelateerde verplichtingen van vergelijkbaar volume. In dit kader volgt hier een opsomming van de niet uit de balans blijkende jaarlijkse verplichtingen voor wat betreft vakantiegeld en vakantiedagen. Voor het niet-gesubsidieerd personeel geldt dat vanaf 2017 geen vakantiegeld verplichtingen meer ontstaan doordat opbouw en uitkering plaatsvinden in hetzelfde boekjaar.

Wsw-medewerkers. Deze verplichting kent het volgende verloop:

Bedragen in euro's	**Realisatie 2023**	**Prognose 2024**	**Prognose 2025**
Vakantiegeld	820.675	808.000	748.000
Vakantiedagen	443.000	436.000	404.000
Totaal	1.263.675	1.244.000	1.152.000

PW-medewerkers. Deze verplichting kent het volgende verloop:

Bedragen in euro's	**Realisatie 2023**	**Prognose 2024**	**Prognose 2025**
Vakantiegeld	97.200	98.000	102.000
Vakantiedagen	25.000	25.000	26.000
Totaal	122.200	123.000	128.000

Niet-gesubsidieerd personeel. Deze verplichting kent het volgende verloop:

Bedragen in euro's	**Realisatie 2023**	**Prognose 2024**	**Prognose 2025**
Vakantiedagen	289.000	294.000	283.000
Totaal	289.000	294.000	283.000

3.4.3. Verloop Vaste activa

Boekwaarde per 31 december 2023		€	842.409
Prognose Investeringen 2024		€	150.000
Prognose Afschrijvingen 2024	-/-	€	187.000
Boekwaarde per 31 december 2024		€	805.409
Prognose Investeringen 2024		€	150.000
Prognose Afschrijvingen 2024	-/-	€	193.000
Boekwaarde per 31 december 2025		**€**	**762.409**

3.4.4. Verloop Financiering

Stand per 31 december 2023		€	0
Aflossing 2024	-/-	€	0
Stand per 31 december 2024		€	0
Aflossing 2025	-/-	€	0
Stand per 31 december 2025		**€**	**0**

3.4.5. Ontwikkeling eigen vermogen

Algemene reserve

Deze reserve is opgebouwd ter dekking van het benodigde weerstandsvermogen.

Stand per 31 december 2023	€	1.400.000
2024:	€	0
Stand per 31 december 2024	€	1.400.000
2025:	€	0
Stand per 31 december 2025	**€**	**1.400.000**

Egalisatiefonds

Dit fonds wordt (tot aan het maximum) opgebouwd door de gerealiseerde exploitatieresultaten. Het geprognotiseerde negatieve resultaat 2024 wordt gedekt door het egalisatiefonds.

Stand per 31 december 2023		€	1.745.079
2024: Resultaat 2023		€	492.580
Stand per 31 december 2024		€	2.237.659
2025: Resultaat 2024	-/-	€	583.000
Stand per 31 december 2025		**€**	**1.654.659**

Bestemmingsreserve personele verplichtingen

Deze reserve is in het verleden gevormd voor de verplichtingen ten aanzien van het vakantiegeld en de vakantiedagen van het niet-gesubsidieerd personeel. M.i.v. 2017 (vanwege invoering IKB) is deze reserve bestemd voor de vakantiedagen van het niet gesubsidieerd personeel.

Stand per 31 december 2023	€	420.000
2024:	€	0
Stand per 31 december 2024	€	420.000
2025:	€	0
Stand per 31 december 2025	**€**	**420.000**

Bestemmingsreserve inflatie

Het dagelijks bestuur heeft op 15 februari 2023 besloten om de ultimo boekjaar 2022 aanwezige coronareserve te hernoemen in inflatiereserve.

Stand per 31 december 2023	€	611.367
2024:	€	0
Stand per 31 december 2024	€	611.367
2025:	€	0
Stand per 31 december 2025	**€**	**611.367**

Samenvattend ziet het verloop van het eigen vermogen er als volgt uit:

	Jaarrekening 2023	**Prognose 2024**	**Prognose 2025**
Algemene reserve	1.400.000	1.400.000	1.400.000
Egalisatiefondsreserve	1.745.079	2.237.659	1.654.659
Bestemmingsreserves	1.031.367	1.031.367	1.031.367
Gerealiseerd / geraamd saldo	492.580	-583.000	24.000
Totaal	**4.669.026**	**4.086.026**	**4.110.026**

3.5 Meerjarenraming

3.5.1. Meerjarenraming Programmarekening

	Begroting 2025	2026	2027	2028
Toegevoegde waarde	8.789.000	8.429.000	8.053.000	7.681.000
Loonkosten regulier	-5.641.000	-5.596.000	-5.429.000	-5.488.000
Overige kosten	-5.090.000	-5.135.000	-5.168.000	-5.179.000
Gemeentelijke bijdrage	530.000	530.000	530.000	530.000
Operationeel resultaat	**-1.412.000**	**-1.772.000**	**-2.014.000**	**-2.456.000**
Loonkosten Wsw	-20.991.000	-19.212.000	-17.549.000	-16.128.000
Subsidies Wsw	21.398.000	20.061.000	19.004.000	17.793.000
Subsidieresultaat Wsw	**407.000**	**849.000**	**1.455.000**	**1.665.000**
Kosten Begeleid Werken	-394.000	-376.000	-367.000	-372.000
Subsidies Wsw	962.000	917.000	896.000	906.000
Resultaat Begeleid Werken	**568.000**	**541.000**	**529.000**	**534.000**
Loonkosten PW	-770.000	-782.000	-794.000	-806.000
Loonkostensubsidie PW	258.000	262.000	266.000	270.000
Begeleidingsvergoeding PW	202.000	202.000	202.000	202.000
Subtotaal PW	**-310.000**	**-318.000**	**-326.000**	**-334.000**
Loonkosten BuW	-1.688.000	-1.714.000	-1.739.000	-1.765.000
Loonkostensubsidie BuW	1.182.000	1.200.000	1.218.000	1.236.000
Begeleidingsvergoeding BuW	527.000	527.000	527.000	527.000
Subtotaal BuW	**21.000**	**13.000**	**6.000**	**-2.000**
Overige baten en lasten	-100.000	-100.000	-100.000	-100.000
Gemeentelijke bijdragen Wsw	850.000	800.000	470.000	700.000
Gerealiseerd / geraamd totaal saldo van baten en lasten	**24.000**	**13.000**	**20.000**	**7.000**
Kosten van overhead	9.913.000	9.868.000	9.701.000	9.760.000

3.5.2. Toelichting

Op basis van de op dit moment bekend zijnde informatie is een meerjarenraming voor de jaren 2025 tot en met 2028 opgesteld. Bij het opstellen van deze raming is rekening gehouden met een uitstroom Wsw op basis van pensioen en 2% extra. Voor de jaren 2025 en volgende is het niveau PW en BuW constant gehouden (basis = niveau Januari 2024), omdat de daadwerkelijke instroomcijfers niet bekend zijn.

3.5.3 Eigen vermogen

	Prognose 2025	2026	2027	2028
Stand per primo	4.086.026	4.110.026	4.123.026	4.143.026
Mutaties reserves				
Saldo	24.000	13.000	20.000	7.000
Stand per ultimo	**4.110.026**	**4.123.026**	**4.143.026**	**4.150.026**

3.5.4 EMU-saldo

	Prognose 2025	2026	2027	2028
Exploitatiesaldo vóór toevoeging aan c.q. onttrekking uit reserves	24.000	13.000	20.000	7.000
Mutatie (im)materiële vaste activa	-43.000	-58.000	-61.000	-42.000
Mutatie voorzieningen	0	0	0	0
Mutatie voorraden	0	0	0	0
EMU-saldo	**67.000**	**71.000**	**81.000**	**49.000**

4 Bijlagen

4.1 Gemeentelijke tabellen

De volgende tabellen geven inzichten, onderverdeeld naar gemeenten.

4.1.1. Totale gemeentelijke bijdrage per gemeente

	2025	2026	2027	2028
Echt-Susteren	232.892	225.224	172.251	206.297
Leudal	230.542	223.023	178.630	211.185
Maasgouw	167.542	160.406	126.646	154.670
Roerdalen	167.339	156.735	117.653	144.427
Roermond	581.685	564.612	404.819	513.421
Totaal	**1.380.000**	**1.330.000**	**1.000.000**	**1.230.000**

Met ingang van 2019 wordt het aandeel gemeentelijke bijdrage huisvesting à € 530.000 verdeeld conform een vaste verdeelsleutel (inwoners per gemeente peildatum 1-1-2017 = eind 2016).
De resterende gemeentelijk bijdrage wordt verdeeld naar rato van de loonsom Wsw-ers van het voorbije jaar.

4.1.2. Prognose FTE Wsw inclusief Begeleid Werken per gemeente

	2025	2026	2027	2028
Echt-Susteren	82,1	73,8	66,8	60,8
Leudal	75,2	70,2	64,5	61,1
Maasgouw	57,2	55,1	51,9	46,7
Roerdalen	66,7	60,9	57,2	54,8
Roermond	253,6	232,0	211,4	196,4
Totaal	**534,7**	**492,0**	**451,8**	**419,8**

4.1.3. Bijdrage ten behoeve van financiering Wsw uit participatiebudget per gemeente

	2025	2026	2027	2028
Echt-Susteren	3.241.000	3.034.000	2.835.000	2.589.000
Leudal	3.112.000	2.939.000	2.790.000	2.680.000
Maasgouw	2.524.000	2.474.000	2.420.000	2.239.000
Roerdalen	2.757.000	2.615.000	2.467.000	2.411.000
Roermond	10.726.000	9.916.000	9.388.000	8.780.000
Totaal	**22.360.000**	**20.978.000**	**19.900.000**	**18.699.000**

De Rijkssubsidie Wsw is - met als basis Septembercirculaire 2023 - naar prijspeil 2025 gebracht.

4.1.4. Subsidiesaldo Wsw per deelnemende gemeente.

Subsidiesaldo Wsw resultaten per gemeente gebaseerd op de begrote loonkosten en de te ontvangen geprognotiseerde Rijkssubsidie.

	Loonkosten Wsw 2025	Subsidie Wsw arbeidsovereen-komsten 2025	Subsidie Wsw Begeleid Werken 2025	Subsidie Wsw 2025	Subsidiesaldo Wsw arbeidsovereen-komsten 2025
Echt-Susteren	3.300.000	3.107.000	134.000	3.241.000	-193.000
Leudal	2.908.000	2.900.000	212.000	3.112.000	-8.000
Maasgouw	2.260.000	2.417.000	107.000	2.524.000	157.000
Roerdalen	2.416.000	2.467.000	290.000	2.757.000	51.000
Roermond	10.107.000	10.507.000	219.000	10.726.000	400.000
Totaal	**20.991.000**	**21.398.000**	**962.000**	**22.360.000**	**407.000**

4.1.5. Onderbouwing krimpvoorziening per deelnemende gemeente.

In BJ2020 is € 651.000 gedoteerd aan de krimpvoorziening.
In BJ2021 is € 558.000 gedoteerd aan de krimpvoorziening (o.b.v. gerealiseerde krimp gemiddeld aantal Wsw-FTE's BJ2021 versus BJ2020). Daarnaast is in BJ2021 een bedrag van € 437.432 gedoteerd aan de krimpvoorziening (= besluit resultaatsbestemming BJ2020 medio BJ2021)
In BJ2022 is € 563.000 gedoteerd aan de krimpvoorziening (o.b.v. gerealiseerde krimp gemiddeld aantal Wsw-FTE's BJ2022 versus BJ2021).
Totaal saldo krimpvoorziening ultimo BJ2022 = € 2.209.432

Conform het bestuursbesluit op 10 juni 2021, werd de dotatie aan de krimpvoorziening voorlopig stilgelegd met ingang van begroting 2023. Dus in BJ2022 werd voor de laatste keer gedoteerd aan de krimpvoorziening.

4.1.6. Overzicht van toegerekende baten en lasten per pijler.

Samenvatting 4-pijler-model PB2025	Wsw	BuW	PW	Re-Int	Totaal
Toegevoegde waarde	6.399.000	661.000	438.000	1.291.000	8.789.000
Rechtsstreeks toewijsbare kosten	-1.471.000	-189.000	-45.000	-40.000	-1.745.000
Totaal doorbelastingen	-6.280.000	-689.000	-238.000	-1.248.000	-8.455.000
Resultaat na doorbelastingen	**-1.352.000**	**-217.000**	**155.000**	**3.000**	**-1.411.000**
Loonkosten Wsw	-20.991.000				-20.991.000
Subsidies Wsw	21.398.000				21.398.000
Subsidieresultaat Wsw	**407.000**				**407.000**
Kosten Begeleid Werken	-394.000				-394.000
Subsidies Wsw	962.000				962.000
Resultaat Begeleid Werken	**568.000**				**568.000**
Loonkosten PW			-770.000		-770.000
Loonkostensubsidie PW			258.000		258.000
Dekkingsbijdrage PW			202.000		202.000
Subtotaal PW			**-310.000**		**-310.000**
Loonkosten BuW		-1.688.000			-1.688.000
Loonkostensubsidie BuW		1.182.000			1.182.000
Dekkingsbijdrage BuW		527.000			527.000
Subtotaal BuW		**21.000**			**21.000**
Overige baten en lasten	-100.000				-100.000
Gemeentelijke bijdragen Wsw	850.000				850.000
Resultaat	**373.000**	**-196.000**	**-155.000**	**3.000**	**25.000**
Onttrekking uit reserves	**0**	**0**	**0**	**0**	**0**
Resultaat na onttrekking uit reservers	**373.000**	**-196.000**	**-155.000**	**3.000**	**25.000**

Extra toelichting bij vier-pijler model:
Door de hoge krimp van de Wsw-populatie en het stabiele (of licht stijgende) aandeel van de nieuwe doelgroep (BuW en/of PW) en de (integrale) verdeelsystematiek in het 4-pijler model, wordt er relatief een steeds hoger aandeel van de vaste kosten toegewezen wordt aan de niet WSW-pijlers. Hierdoor wordt feitelijk een deel van de kosten die betrekking hebben op de krimpende Wsw-populatie omgeslagen op de tarieven van de nieuwe doelgroep. Dit is wel juist voor een integrale kostentoerekeningssystematiek, maar niet juist voor de bepaling van de dekkingstarieven van de nieuwe doelgroep. Immers de ontstane frictiekosten als gevolg van de krimp van de SW-doelgroep dienen door alle vijf de deelnemende gemeenten betaald te worden. Uitgangspunt daarbij is dat de tariefstelling voor de nieuwe doelgroep marktconform dient te zijn en te blijven.

De in het 4-pijler model van primaire begroting 2025 gehanteerde tarieven zijn nader toegelicht in paragraaf 1.8. Volgend jaar houden we de tarieven opnieuw tegen het licht.

De inzet van marktconforme tarieven enerzijds en de integrale toerekeningsystematiek anderzijds heeft tot gevolg dat de pijlers PW en BuW in primaire begroting 2025 per saldo een negatief aandeel in het exploitatieresultaat laten zien. Dit zijn naar onze mening frictie-kosten, die ontstaan vanwege de krimp van de SW-doelgroep.

Indien in realisatie 2025 in totaliteit een negatief exploitatieresultaat ontstaat, dient dit negatief saldo – gezien bovenstaande uitleg - gedekt te worden uit de krimpvoorziening.

4.1.7. Overzicht van geraamde baten en lasten per taakveld.

Taakveld	Benaming	Lasten 2025	Baten 2025
0.4	Overhead	-9.913.000	0
0.7	Algemene uitkering	0	25.908.000
0.10	Mutaties reserves	0	0
6.4	Begeleide participatie	-23.050.000	7.304.000
6.5	Arbeidsparticipatie	-2.615.000	2.390.000
	Totalen	**-35.578.000**	**35.602.000**
	Saldo		*24.000*

	totaal	waarvan: incidenteel	structureel	totaal	waarvan: incidenteel	structureel	totaal	waarvan: incidenteel	structureel	totaal	waarvan: incidenteel	structureel
Lasten programma	-25.665.000	-100.000	-25.565.000	-23.913.000	-100.000	-23.813.000	-22.272.000	-100.000	-22.172.000	-20.866.000	-100.000	-20.766.000
Totaal lasten programma's	-25.665.000	-100.000	-25.565.000	-23.913.000	-100.000	-23.813.000	-22.272.000	-100.000	-22.172.000	-20.866.000	-100.000	-20.766.000
Baten programma	10.422.000	0	10.422.000	10.024.000	0	10.024.000	9.609.000	0	9.609.000	9.198.000	0	9.198.000
Totaal baten programma's	10.422.000	0	10.422.000	10.024.000	0	10.024.000	9.609.000	0	9.609.000	9.198.000	0	9.198.000
Saldo van baten en lasten programma's	**-15.243.000**	**-100.000**	**-15.143.000**	**-13.889.000**	**-100.000**	**-13.789.000**	**-12.663.000**	**-100.000**	**-12.563.000**	**-11.668.000**	**-100.000**	**-11.568.000**
Lasten algemeen dekkingsmiddel	0	0	0	0	0	0	0	0	0	0	0	0
Lasten overhead	-9.913.000	0	-9.913.000	-9.868.000	0	-9.868.000	-9.701.000	0	-9.701.000	-9.760.000	0	-9.760.000
Lasten vennootschapsbelasting	0	0	0	0	0	0	0	0	0	0	0	0
Lasten onvoorzien	0	0	0	0	0	0	0	0	0	0	0	0
Totaal lasten diverse	-9.913.000	0	-9.913.000	-9.868.000	0	-9.868.000	-9.701.000	0	-9.701.000	-9.760.000	0	-9.760.000
Baten algemeen dekkingsmiddel	25.180.000	0	25.180.000	23.770.000	0	23.770.000	22.384.000	0	22.384.000	21.435.000	0	21.435.000
Baten overhead	0	0	0	0	0	0	0	0	0	0	0	0
Baten vennootschapsbelasting	0	0	0	0	0	0	0	0	0	0	0	0
Baten onvoorzien	0	0	0	0	0	0	0	0	0	0	0	0
Totaal baten diverse	25.180.000	0	25.180.000	23.770.000	0	23.770.000	22.384.000	0	22.384.000	21.435.000	0	21.435.000
Saldo van diverse	**15.267.000**	**0**	**15.267.000**	**13.902.000**	**0**	**13.902.000**	**12.683.000**	**0**	**12.683.000**	**11.675.000**	**0**	**11.675.000**
Totale saldo van baten en lasten van de programma's en diverse	**24.000**	**-100.000**	**124.000**	**13.000**	**-100.000**	**113.000**	**20.000**	**-100.000**	**120.000**	**7.000**	**-100.000**	**107.000**
Stortingen in reserves	0			0			0			0		
Onttrekkingen aan reserves	0	0		0			0			0		
Geraamd resultaat	**24.000**	**-100.000**	**124.000**	**13.000**	**-100.000**	**113.000**	**20.000**	**-100.000**	**120.000**	**7.000**	**-100.000**	**107.000**
Totaal structurele lasten	-35.578.000	-100.000	-35.478.000	-33.781.000	-100.000	-33.681.000	-31.973.000	-100.000	-31.873.000	-30.626.000	-100.000	-30.526.000
Totaal structurele baten	35.602.000	0	35.602.000	33.794.000	0	33.794.000	31.993.000	0	31.993.000	30.633.000	0	30.633.000
Structurele baten - structurele lasten	**24.000**	**-100.000**	**124.000**	**13.000**	**-100.000**	**113.000**	**20.000**	**-100.000**	**120.000**	**7.000**	**-100.000**	**107.000**

4.2. Overig

Overzicht gebruikte afkortingen

BBV	-	Besluit Begroting en Verantwoording
BuW	-	Beschut werk
Fte	-	Fulltime equivalent
PW	-	Participatiewet
RC	-	Rekening Courant
Wsw	-	Wet sociale werkvoorziening

gemeente roerdalen

Aan College van Burgemeester en Wethouders
Gemeente Roerdalen
Postbus 6099
6077 ZH Sint Odiliënberg

uw kenmerk	ons kenmerk	contactpersoon
	2024/G029	Monique Heijnens
onderwerp	**datum**	**telefoon**
Herziene begroting Westrom 2024 en concept begroting 2025	4-4-2024	0475 - 447405



Geacht college,

Op 4 april 2024 hebben wij van het Dagelijks Bestuur van de Gemeenschappelijke Regeling (GR) Westrom de bijgevoegde herziene begroting Westrom 2024 en de concept begroting 2025 ontvangen.

Het Dagelijks Bestuur van de GR Westrom stelt de gemeenteraad in de gelegenheid om uiterlijk 10 juni 2024 eventuele zienswijze(n) schriftelijk kenbaar te maken. Het Dagelijks Bestuur zal vervolgens de herziene begroting Westrom 2024 en de concept begroting 2025 ter vaststelling aan het Algemeen Bestuur aanbieden.

U wordt hierbij verzocht om ten aanzien van de voorliggende herziene begroting Westrom 2024 en de concept begroting 2025 een inhoudelijk advies uit te brengen aan de gemeenteraad.
De gemeenteraad is voornemens om deze herziene begroting Westrom 2024 en de concept begroting 2025 te behandelen in de raadsadviescommissie van 22 april en de raadsvergadering van 30 mei a.s.

Met vriendelijke groet,
De griffier,

M. Heijnens-Coenjaerts

bijlage(n): Aanbiedingsbrief herziene begroting Westrom 2024 en aanbiedingsbrief concept begroting 2025 met bijlagen

bezoekadres Schaapsweg 20, 6077 CG Sint Odiliënberg
postadres Postbus 6099, 6077 ZH Sint Odiliënberg
telefoon 0475 538 888 **e-mail** info@roerdalen.nl
website www.roerdalen.nl

gemeente roerdalen

Brief aan de gemeenteraad

zaaknummer	uw kenmerk	contactpersoon
Z24-043917		Romana Sabah
onderwerp	**datum**	**telefoon**
Advies zienswijze op de herziene Begroting 2024 en Begroting 2025 (incl meerjarenbegroting) GR Westrom	21 mei 2024	0475 - 538 888

Beste leden van de gemeenteraad,

Op 4 april 2024 ontvingen wij van u het verzoek een advies af te geven over de zienswijze op de herziene begroting 2024 en de begroting 2025 (incl. meerjarenbegroting) van GR Westrom. Vanwege de samenhang tussen beide documenten hebben we onzeadviezen gecombineerd in deze brief.

Wij adviseren u over de herziene begroting 2024 geen zienswijze in te dienen. Wij adviseren u om wel een zienswijze in te dienen over de conceptbegroting 2025 (inclusief meerjarenbegroting) en daarin onderstaande opmerkingen te verwerken:

Voorgestelde zienswijze concept begroting 2025

1. "De raad constateert dat Westrom een sluitende concept begroting 2025 (inclusief meerjaren doorkijk tot en met 2028) voor zienswijze voorlegt. Westrom geeft in haar concept begroting aan dat er op dit moment een onderzoek plaatsvindt of de gemeente Roermond de bedrijfsactiviteiten van Westrom kan overnemen. De raad begrijpt dat een overname van de activiteiten door de gemeente Roermond kan leiden tot een wijziging van de onderliggende conceptbegroting. Met voorgenoemde constatering in het achterhoofd ziet de raad de uitkomst van het onderzoek alsmede (bij een overname door de gemeente Roermond) een herziene begroting 2025 met veel belangstelling tegemoet.

2. Ook constateert de raad dat er in 2028 een bijdrage infrastructuur geraamd is van € 530.000 conform voorgaande jaren alsmede geen daling in de overige bedrijfskosten. Gelet op het einde van het huurcontract en daarmee de eerste mogelijkheid om te verhuizen naar een meer passende en financieel adequatere huisvesting zou de bijdrage infrastructuur volgens de raad in 2028 (grotendeels) moeten vervallen en de daaraan

gelieerde bedrijfskosten naar beneden bijgesteld moeten worden. De raad ziet dit graag via een begrotingswijziging voorgelegd worden."

5-minuten-versie herziene begroting 2024

Algemeen beeld
Westrom vindt het relevant om de afgegeven primaire begroting 2024 te actualiseren, omdat er inmiddels - op basis van voortschrijdend inzicht - enkele materiële wijzigingen bekend zijn.
In de voorliggende herziene begroting is de Wsw-subsidie gebaseerd op de Septembercirculaire 2023, die middels indexatie op het prijsniveau van 2024 gebracht is. Daarnaast zijn alle loonkosten opnieuw doorgerekend en is de toegevoegde waarde van de doelgroep geactualiseerd.

De herziene begroting 2024 sluit met een negatief resultaat van € 583.500 in 2024 (was -/- € 1.269.000) welke middels een onttrekking aan de daartoe opgebouwde reserves wordt gedekt.

Ontwikkeling in de begrote kosten
In de herziene begroting 2024 is gerekend met een lagere toegevoegde waarde en hogere reguliere personeelskosten als gevolg van de aangekondigde loonkostenstijging cao SGO. De overige bedrijfskosten zijn omlaag bijgesteld. De gemeentelijke bijdrage vormt normaal gesproken de sluitpost voor de begroting van Westrom. Echter, wordt in de herziene begroting 2024 het gepresenteerde exploitatietekort gedekt vanuit de aanwezige en opgebouwde reserves. Dit betekent dat de gemeentelijke bijdrage voor Roerdalen in 2024 gehandhaafd blijft op € 183.348.

5-minuten-versie begroting 2025

De concept begroting 2025 is opgesteld op basis van de huidige kennis en stand van zaken. Het dagelijks bestuur heeft in januari 2024 de ambitie uitgesproken te onderzoeken of de bedrijfsactiviteiten van Westrom overgenomen kunnen worden door gemeente Roermond. Het college van B&W van gemeente Roermond heeft het besluit genomen een mensontwikkelbedrijf te willen opzetten. Onderzocht wordt of Westrom een onderdeel kan vormen van het nog te ontwikkelen mensontwikkelbedrijf van gemeente Roermond. Op dit moment bevinden we ons in de onderzoeksfase.
Als het onderzoek leidt tot een positief onderhandelingsresultaat tussen de 5 gemeenten, dan zou Westrom per 1 januari 2025 eigendom kunnen worden van de gemeente Roermond. Op verzoek van het dagelijks bestuur heeft de algemeen directeur van Westrom een adviseur ingehuurd om te onderzoeken of en onder welke voorwaarden een overdracht van eigendom kan plaatsvinden. Een mogelijke overdracht van eigendom kan een effect hebben op de voorliggende primaire begroting 2025. Aangezien het op dit moment nog onzeker is of het onderhandelingsresultaat leidt tot een overname, wordt daar in deze begroting niet op vooruitgelopen. Vandaar ook dat een 'reguliere concept begroting is opgesteld'.

(Meerjaren)begroting 2025: algemeen beeld.

De concept begroting 2025 is opgesteld conform de regels van het Besluit begroting en verantwoording provincies en gemeenten (BBV) en bestaat uit drie onderdelen: een directieverslag, een beleidsbegroting, een financiële begroting en een bijlage met de gemeentelijke tabellen. In de begroting zijn ook een aantal verplichte paragrafen opgenomen. De voor de concept begroting 2025 gehanteerde uitgangspunten zijn:

- De realisatie van circa 512 fte's arbeidsovereenkomsten Wsw van de deelnemende gemeenten en de realisatie van circa 23 fte's Begeleid Werken;
- Uitbesteding re-integratieactiviteiten door gemeenten op tenminste het bestedingsniveau van 2023;
- Uitbesteding te plaatsen beschut werk door gemeenten binnen de kaders van de Participatiewet;
- Een dekkingsbijdrage van € 8.925 per persoon BuW en € 6.300 per persoon PW;
- Een (inhaal-)indexatie van de lumpsumbedragen vanaf 2025 met 13%;
- Ten behoeve van prognose prijspeil 2025, hanteren we een indexering 2,5% voor prijspeil 2024 en 2,5% voor prijspeil 2025 op de loonkosten Wsw ten opzichte van 2023, waarbij het personeelsverloop gerelateerd wordt aan pensioen en 2% extra uitstroom;
- De te ontvangen Rijksbijdrage Wsw wordt begroot op basis van de Septembercirculaire 2023 eveneens geïndexeerd met resp. 3,8 %, 2,5% en 2,5% ter compensatie van (verwachte) stijgingen loonkosten Wsw gedurende de jaren 2023 tot en met 2025;
- Een gemeentelijke bijdrage van € 850.000 ter gedeeltelijke dekking van het exploitatietekort;
- Een gemeentelijke bijdrage van € 530.000 voor de infrastructuur;
- Een indexering van de reguliere loonkosten o.b.v. het CAO SGO 2024 (effectief 5,2% in 2024) en jaarlijks 2% (2025 tot en met 2028);
- Het lage-inkomensvoordeel (LIV) of het loonkostenvoordeel (LKV) vervalt met ingang van 2025.

De begroting 2025 alsmede de meerjarenbegroting sluit met een licht positief resultaat.

Ontwikkeling in begrote kosten
Westrom ziet een risico t.a.v. de indexering van de loonkosten. Verwacht mag worden dat de vakbonden blijven vragen om hogere lonen gezien de lastige financiële situatie waarin veel van de doelgroep-medewerkers zich bevinden. Westrom heeft rekening gehouden met 2,5% in 2024 en 2,5% in 2025.
Mochten de cao-afspraken hoger uitvallen, dan heeft dat een beperkt negatief effect op het subsidieresultaat, omdat de SW-subsidies dan ten opzichte van de begroting - naar verwachting - ook hoger uit zullen vallen.

Ontwikkeling in de begrote bijdrage/baten
Voor gemeente Roerdalen ziet het in de begroting 2025 meerjarig opgenomen verloop in de gemeentelijke bijdrage er als volgt uit:

	2025	2026	2027	2028
Bijdrage Roerdalen	€ 167.339	€ 156.735	€ 117.653	€ 144.427

Zoals bekend worden vanaf de begroting 2019 voor de te betalen gemeentelijke bijdrage(n) aangepaste (kosten-) verdeelsleutels gehanteerd op basis van de regeling "Verdeling baten en lasten Westrom". Uitgangspunt hierbij is dat de gemeentelijke bijdrage(n) aan de Westrom in het negatief subsidieresultaat verrekend worden naar rato van de loonsom Sw'ers per deelnemende gemeente van het voorbije jaar. De gemeentelijke bijdrage ter bekostiging van een deel van de infrastructuur kent een andere verdeelsleutel namelijk op basis van inwoneraantal per (vaste) peildatum 31 december 2016 voor de restant huurperiode van het bedrijfspand De Hanze. De ontwikkeling van de totale gemeentelijke bijdragen (van de vijf GR-gemeenten) aan het tekort van Westrom ontwikkelt zich de komende jaren als volgt:

	2025	2026	2027	2028
Bijdrage infrastructuur	€ 530.000	€ 530.000	€ 530.000	€ 530.000
Bijdrage SW-tekort	€ 850.000	€ 800.000	€ 470.000	€ 700.000

Financiële verantwoording

Het effect op de begroting:

Gemeentelijke bijdrage Westrom 2024-2028	*BW2024-1*	*2025*	*2026*	*2027*	*2028*
Begroting Westrom	*183.348*	*167.339*	*156.735*	*117.653*	144.427
Begroting Roerdalen	183.348	375.820	382.086	413.775	413.775
Verschil	*0*	*208.481*	*225.351*	*296.122*	*269.348*

* Groene bedragen hebben een positief effect op de begroting, rode bedragen hebben een negatief effect op de begroting.

Bovenstaande bedragen worden verwerkt in onze Kadernota 2025 en de meerjarenbegroting 2025-2028.

Op dit moment wordt onderzocht of Westrom een onderdeel kan vormen van het nog te ontwikkelen mensontwikkelbedrijf van de gemeente Roermond. Als het onderzoek leidt tot een positief onderhandelingsresultaat tussen de 5 gemeenten, dan zal het eigenaarschap van Westrom per 1 januari 2025 anders ingericht worden. Het financiële plaatje met betrekking tot Westrom gaat er dan anders uitzien. We bekijken dan ook de mogelijkheden van het opzetten van een lokaal mensontwikkelbedrijf in Roerdalen. Met het opzetten van een lokaal mensontwikkelbedrijf zijn ook kosten gemoeid. Het positieve financiële verschil in bovenstaand tabel zal vanaf 2025 worden gereserveerd om een lokaal MensOntwikkelBedrijf in Roerdalen

vorm te geven. U bent hierover reeds mondeling geïnformeerd in de raadsinformatiebijeenkomst d.d. 9 april jongstleden. Nadere informatie hierover volgt in het derde kwartaal.

Tot slot
Westrom zit in een onderzoeks- en transitiefase. Dit betekent dat wij de ontwikkelingen nauwgezet volgen en indien er meer informatie beschikbaar is deze met uw raad graag willen delen.

Met vriendelijke groet,

Burgemeester en wethouders van Roerdalen,

De secretaris,	De burgemeester,
J.J.W.M. L'Ortije	mr. M.D. de Boer-Beerta

Bijlage(n): geen
c.c.:

g r i f f i e

OPLEGVEL RAADSVOORSTEL

Raadsvergadering **:** 30 mei 2024

Agendapunt **:** **20**

Onderwerp **:** **Vaststellen Mobiliteitsplan 2024-2028 en het bijbehorende uitvoeringsprogramma**

Commissiebehandeling

Raadsadviescommissie **:** 22 april 2024

Fracties afwezig bij commissiebehandeling: n.v.t.

Advies commissie:

1. Onderwerp rijp voor behandeling in gemeenteraad **Ja**

2. Wijze van agendering voor de raad **Bespreekstuk**

Inhoudelijk commissieadvies:

Blijkens het raadsvoorstel stelt het college van burgemeester en wethouders de gemeenteraad voor:

1. Het Mobiliteitsplan Roerdalen 2024-2028 en het daarin opgenomen uitvoeringsprogramma vast te stellen.
2. Een krediet van € 4.075.000,- ter beschikking te stellen voor het uitvoeren van de geraamde investeringen zoals opgenomen in het Uitvoeringsprogramma.
3. Van het reeds beschikbare investeringskrediet fietspad Rothenbacherweg een bedrag van € 500.000,- als dekking inzetten voor het uitvoeren van de geraamde investeringen zoals opgenomen in het Uitvoeringsprogramma.
4. De bijgevoegde begrotingswijziging vast te stellen.

De fracties van het CDA*, Democraten Roerdalen, Ons Roerdalen, PvdA-GroenLinks en Roerstreek Lokaal! adviseren positief over het raadsvoorstel.

Bijzonderheden (indien van toepassing):

* De fractie van het CDA adviseert positief over het raadsvoorstel met uitzondering van de parkeernormen bij nieuwe ruimtelijke ontwikkelingen.

gemeente roerdalen

Raadsvoorstel

Zaaknummer	Z22-026700
Onderwerp:	Mobiliteitsplan 2024-2028 en het bijbehorende uitvoeringsprogramma
Datum:	26 maart 2024
Indiener agendapunt:	College van Burgemeester en wethouders Roerdalen
Portefeuillehouder:	F.C.J. Demarteau
Gevraagd besluit:	1. Het Mobiliteitsplan Roerdalen 2024-2028 en het daarin opgenomen uitvoeringsprogramma vast te stellen. 2. Een krediet van € 4.075.000,- ter beschikking te stellen voor het uitvoeren van de geraamde investeringen zoals opgenomen in het Uitvoeringsprogramma. 3. Van het reeds beschikbare investeringskrediet fietspad Rothenbacherweg een bedrag van € 500.000,- als dekking inzetten voor het uitvoeren van de geraamde investeringen zoals opgenomen in het Uitvoeringsprogramma. 4. De bijgevoegde begrotingswijziging vast te stellen.
Bijlage(n):	• Bijlage 1: Mobiliteitsplan Roerdalen 2024-2028 • Bijlage 2: Bijlage rapport Mobiliteitsplan • Bijlage 3: Uitvoeringsprogramma 2024-2028 • Bijlage 5: Concept raadsbesluit • Bijlage 6: Presentatie werkgroep Roerdalen in balans • Bijlage 7: Begrotingswijziging

Toelichting bij het raadsvoorstel

1. Onderwerp

Mobiliteitsplan Roerdalen 2024-2028 – vaststellen Mobiliteitsplan en uitvoeringsprogramma.

2. Inleiding

Voor u ligt het Mobiliteitsplan Roerdalen 2024-2028 met het daarbij behorende uitvoeringsprogramma. In gesprekken met bewoners, ondernemers, maatschappelijke organisaties en de raadswerkgroep hebben alle betrokkenen hun eigen beleving en betrokkenheid over verkeer en veiligheid ingebracht. Aan de hand van objectieve verkeersgegevens zijn deze vertaald en geprioriteerd naar de ambities in het Mobiliteitsplan

Roerdalen voor de jaren 2024 tot en met 2028. Om het Mobiliteitsplan Roerdalen efficiënt in te zetten is naar integraliteit en cofinanciering gezocht met andere beleidsthema's zoals het beleidsplan wegen 2022-2026, wegen-, riool- en groenonderhoud. In verband met de beschikbare financiële middelen worden de maatregelen in volgorde van een hoge prioriteit naar lage prioriteit uitgevoerd. Het Mobiliteitsplan Roerdalen geeft inzicht op welke wijze de leefbaarheid, verkeersveiligheid en bereikbaarheid van de kernen en het buitengebied de komende jaren worden verbeterd.

3. Beslispunten

De raad besluit:

1. Het Mobiliteitsplan Roerdalen 2024-2028 en het daarin opgenomen uitvoeringsprogramma vast te stellen.
2. Een krediet van € 4.075.000,- ter beschikking te stellen voor het uitvoeren van de geraamde investeringen zoals opgenomen in het Uitvoeringsprogramma.
3. Van het reeds beschikbare investeringskrediet fietspad Rothenbacherweg een bedrag van € 500.000,- als dekking inzetten voor het uitvoeren van de geraamde investeringen zoals opgenomen in het Uitvoeringsprogramma.
4. De bijgevoegde begrotingswijziging vast te stellen.

4. Argumenten

4.1 In het coalitieakkoord Roerdalen 2024-2026 "Samen zijn we Roerdalen!" zijn een aantal ambities opgenomen op het gebied van verkeer en vervoer. Het opstellen van een nieuw Mobiliteitsplan biedt de mogelijkheid om deze ambities samen met inwoners en ondernemers van de gemeente verder uit te werken tot een nieuw verkeer- en vervoersbeleid.

4.2 Het nieuwe mobiliteitsplan is de leidraad voor het huidige en toekomstig mobiliteitsbeleid. Het blikt vele jaren vooruit en is ongevoelig voor bestuurlijke wisselingen.

4.3 30 maart 2023 heeft de gemeenteraad van Roerdalen de mobiliteitsvisie vastgesteld. Nu volgt met het mobiliteitsplan verdere concretisering en uitvoering hiervan.

4.4 Een nieuw mobiliteitsplan is concreet. Het geeft aan welke acties wanneer nodig zijn, wie actiehouders zijn en welke partners betrokken zijn. Het bewaakt de rode lijn. Consistent mobiliteitsbeleid over de jaren heen.

4.5 Het is een houvast voor het mobiliteitsbeleid op de lange termijn, maar biedt ook een kader voor lopende projecten. Het voorkomt 'los zand', met opeenvolgende projecten.

5. Kanttekeningen

5.1 Eén van de verplichtingen vanuit de Planwet is het hebben van een gemeentelijk verkeers- en vervoersplan, ook wel mobiliteitsplan genaamd. Als de gemeenteraad geen Mobiliteitsplan vaststelt dan voldoen we niet aan de verplichting.

5.2 De investeringen leiden tot kapitaallasten in de begroting. De investeringen op verkeer wegen schrijven we af over 40 jaar. De planning voor de verkeerskundige projecten in de periode 2024-2028 was bij het oorspronkelijk opstellen in najaar 2023 ambitieus. Vanuit Roerdalen in Balans en gezien de financiële situatie van de gemeente in meerjarig kostenperspectief is het gewenst het investeringsbedrag te verlagen, enkele projecten niet binnen de looptijd van dit plan te realiseren en voor enkele anderen het ambitieniveau te verlagen. Ten opzichte van het uitvoeringsprogramma zoals in 2023 opgesteld zijn nu de gevraagde nieuwe investeringen verlaagd van € 6.000.000,- naar € 4.075.000,-. Dekking vinden we deels, voor een bedrag van € 500.000,-, in de bestaande begroting.

6. Financiën

De geraamde middelen van ad € 4.218.600,- voor het realiseren van het uitvoeringsprogramma zijn te verdelen in:

- geraamde investeringen voor een totaalbedrag van € 4.075.000,-. Dekking vinden we deels, voor een bedrag van € 500.000,-, in de bestaande begroting;

- geraamde uitgaven voor verkeerskundige maatregelen (niet zijnde investeringen) voor een totaalbedrag van afgerond € 143.600,-.

Een nadere specificatie van de uit te voeren verkeerskundige maatregelen en de daarbij behorende uitgaven is opgenomen in het Uitvoeringsprogramma.

Voorgesteld wordt om een investeringskrediet van € 4.075.000,- ter beschikking te stellen voor het uitvoeren van de geraamde investeringen volgens het uitvoeringsprogramma in het tijdvak 2024-2028. Het beschikbaar gestelde investeringskrediet fietspad Rothenbacherweg is niet volledig nodig om een fietsvoorziening te realisaren. Een deel van het bedrag ad. € 500.000,- kan derhalve worden ingezet als dekking voor het uitvoeren van de geraamde investeringen zoals opgenomen in het Uitvoeringsprogramma.

De geraamde investeringsbedragen en de daarbij horende jaarlijkse kapitaallasten oplopende van €16.250 in 2025 tot €89.375 in 2029 en verder, zijn in onderstaande tabel opgenomen.

Jaar	Bedrag investering	Dekking	Bedrag investering	Kapitaallasten
2024	1.150.000	-500.000	650.000	
2025	1.225.000		1.225.000	16.250
2026	300.000		300.000	46.875
2027	400.000		400.000	54.375
2028	1.000.000		1.000.000	64.375
2029				89.375
	4.075.000	-500.000	3.575.000	

Naast de bovengenoemde investeringen zijn er uitgaven voor verkeerskundige maatregelen (niet zijnde investeringen) geraamd voor een bedrag € 143.600,- gedurende de totale looptijd (5 jaar, € 28.720,- per jaar). Deze uitgaven worden gedekt uit de bestaande budgetten en leiden derhalve niet tot extra lasten voor de begroting 2024 en verder.

7. Communicatie

Het besluit van de raad bepaalt welke en hoe verkeerskundige projecten uitgevoerd mogen worden voor de komende jaren. Dit zal kader stellend zijn in de uitvoering van verkeerskundige projecten en op die manier worden gecommuniceerd in diverse projecten en werkzaamheden.

8. Planning en uitvoering

Vanuit diverse disciplines is er aanleiding om zaken in de openbare ruimte te reconstrueren. Dit is niet alleen de onderhoudstoestand, maar ook ontwikkelingen op het gebied van riolering en water, groen of verkeer. De prioritering wordt in grote mate bepaald vanuit het groot onderhoud aan wegen en rioleringen. Door dit zoveel mogelijk te combineren beperken en voorkomen we kapitaalvernietiging en zetten we de financiële middelen zo efficiënt mogelijk in. Dit betekent dat verkeerskundige reconstructies en ingrepen zoveel mogelijk meegenomen worden in het beleidsplan wegen 2022-2026. Conform mobiliteitsplan en het daarbij behorende uitvoeringsprogramma worden verkeerskundige projecten uitgevoerd.

9. Privacy

Er zijn geen persoonsgegevens verwerkt in het Mobiliteitsplan Roerdalen 2024-2028.

10. (Wettelijk en/of beleidsmatig) kader

Voor het onderwerp Mobiliteitsplan is een ambtelijke werkgroep samengesteld. Hierin zitten medewerkers van de teams Openbare Werken, Ruimtelijke en Economische Ontwikkeling, Maatschappelijke Ontwikkeling alsook medewerkers van Concern control en de

dorpscontactfunctionarissen. Maar ook een afvaardiging van de vijf partijen die zitting hebben de gemeenteraad in de vorm van een raadswerkgroep Mobiliteit, hebben deelgenomen middels een drietal werkateliers. En hun bijdrage geleverd aan de totstandkoming van het Mobiliteitsplan. De financieel adviseur heeft met name gekeken naar het uitvoeringsprogramma en wat dit financieel betekent voor de gemeente.

11. Bijlagen

- Bijlage 1: Mobiliteitsplan Roerdalen 2024-2028
- Bijlage 2: Bijlage rapport Mobiliteitsplan
- Bijlage 3: Uitvoeringsprogramma 2024-2028
- Bijlage 4: Concept raadsvoorstel
- Bijlage 5: Concept raadsbesluit
- Bijlage 6: Presentatie werkgroep Roerdalen in balans
- Bijlage 7: Begrotingswijziging

Sint Odiliënberg, 26-03-2024

Burgemeester en wethouders van Roerdalen,

De secretaris,	De burgemeester,
J.J.W.M. L'Ortije	mr. M.D. de Boer-Beerta

gemeente roerdalen

Raadsbesluit Jaar 2024/05/30/20

Zaaknummer: Z22-026700
Onderwerp: Vaststellen Mobiliteitsplan 2024-2028 en het bijbehorende uitvoeringsprogramma 2024-2028

De raad van de gemeente Roerdalen heeft;

gezien het voorstel van het college van burgemeester en wethouders van 26 maart 2024,
gezien de nota van wijzigingen van 7 mei 2024,

het volgende besluit genomen:

Besluit:

1. Het Mobiliteitsplan Roerdalen 2024-2028 en het daarin opgenomen uitvoeringsprogramma vast te stellen.
2. Een krediet van € 4.075.000,- ter beschikking te stellen voor het uitvoeren van de geraamde investeringen zoals opgenomen in het Uitvoeringsprogramma.
3. Van het reeds beschikbare investeringskrediet fietspad Rothenbacherweg een bedrag van € 500.000,- als dekking inzetten voor het uitvoeren van de geraamde investeringen zoals opgenomen in het Uitvoeringsprogramma.
4. De bijgevoegde begrotingswijziging vast te stellen.

Aldus vastgesteld in de raadsvergadering van 30 mei 2024.

De gemeenteraad van Roerdalen,

De griffier, De voorzitter,

Mr. M. Heijnens-Coenjaerts mr. M.D. de Boer-Beerta

gemeente roerdalen

MOBILITEITSPLAN ROERDALEN





INHOUDSOPGAVE

LEESWIJZER 5
1. AMBITIES (MOBILITEITSVISIE) 7
2. BEHOEFTEN VANUIT DE SAMENLEVING 9
3. GEBIEDSANALYSE 11
3.1 EVALUATIE GVVP 2016 – 2021/GEMEENTELIJK VERKEERS- EN VERVOERSPLAN 11
3.2 ONGEVALLENANALYSE 11
3.3 VERVOERSMIDDELEN 12
3.3.1 LOPEN 12
3.3.2 FIETSEN 12
3.3.3 LANDBOUW 13
3.3.4 OPENBAAR VERVOER 13
3.3.5 PERSONENAUTO 14
3.3.6 VRACHTVERKEER 14
3.4 PARKEREN 15
3.5 MOBILITEITSTRANSITIE (OVERGANG NAAR ANDER VERVOER) 15
4. ONTWIKKELINGEN 17
5. CONCLUSIE 19
6. MAATREGELEN 21
6.1 VEILIG ROERDALEN 21
6.2 RECREATIEF ROERDALEN 22
6.3 DUURZAAM ROERDALEN 23
7. UITVOERINGSPROGRAMMA 27
BIJLAGEN 29




KONINGSBOSCH 10
BRUNSSUM 23
T. ODILIËNBERG 4
OERMOND 10
EINSBERG
ST. ODILIËNBERG 4
ROERMOND 10
KARKEN 3
HEINSBERG 9
VLODROPPERWEG

LEESWIJZER

Dit Mobiliteitsplan bestaat uit verschillende hoofdstukken. We kijken eerst terug naar de Mobiliteitsvisie met onze ambities. Er zijn een aantal hoofdpunten bij die ambities. Een omschrijving van die hoofdpunten staat in hoofdstuk 1.
Hoofdstuk 2 gaat over de behoeften vanuit de samenleving.

We hebben inwoners en ondernemers gevraagd om mee te denken over het Mobiliteitsplan. Zij konden hun wensen en ideeën laten weten via een vragenlijst. Die vragenlijst is door 350 mensen ingevuld (inwoners en ondernemers). In de bijlage vindt u de resultaten van de vragenlijst. Verder hebben wij alle dorpen en basisscholen bezocht.

Hoofdstuk 3 gaat over de onderzoeken (analyses) van verschillende middelen van vervoer. We hebben al enkele maatregelen uitgevoerd op basis van deze onderzoeken. Verder hebben we allerlei ontwikkelingen in Roerdalen bekeken die invloed hebben op het verkeer in de gemeente. In hoofdstuk 4 vindt u de uitwerking daarvan. In hoofdstuk 5 vindt u de conclusies van de onderzoeken over het verkeer in Roerdalen. Hoofdstuk 6 gaat over de maatregelen die we gaan nemen. En in hoofdstuk 7 vindt u informatie over het programma van de uitvoering.


VEILIG ROERDALEN
30
gemeente roerdalen
DUURZAAM ROERDALEN
RECREATIEF ROERDALEN
PARK

1. AMBITIES (MOBILITEITSVISIE)

Onze samenleving kan niet zonder verkeer. Het is daarom belangrijk om te weten hoe het verkeer er in de toekomst uitziet in Roerdalen. In de Omgevingsvisie 2050 (kijk op de omgeving van 2050) staat het uiteindelijke doel voor de toekomst van Roerdalen. Met de Mobiliteitsvisie willen wij de doelen van de Omgevingsvisie 2050 bereiken. De Mobiliteitsvisie gaat over drie belangrijke ambities:

- ## Veilig Roerdalen
  We willen dat iedereen zich veilig voelt in het verkeer. Of dat nu te voet, op de fiets, in de auto of in het openbaar vervoer is.

  ### Hoofdpunten
  - Veilige inrichting van de infrastructuur op onze ontsluitende wegen
  - Onze infrastructuur is goed onderhouden met extra aandacht voor voet- en fietspaden
  - Schoolomgevingen en routes naar vrijetijdsaccomodaties zijn veilig ingericht

- ## Recreatief Roerdalen
  Onze eigen inwoners én bezoekers gaan graag op pad in Roerdalen omdat er rust en ruimte is. Wij willen dat toeristische routes goed te bereiken zijn en dat ze veilig zijn.

  ### Hoofdpunten
  - De recreatieve routes zijn veilig en aantrekkelijk om te gebruiken
  - Bezoekers worden gefaciliteerd zodat dit leidt tot een goede toegankelijkheid van de toeristische gebieden

- ## Duurzaam Roerdalen
  Ons verkeer verandert steeds. De uitdaging is om steeds duurzame keuzes te maken die goed zijn voor natuur en milieu. Hiervoor moeten we nog meer maatregelen nemen.

  ### Hoofdpunten
  - Gezamenlijk duurzaam vervoer
  - Duurzaam privévervoer
  - Toekomstige technologie
  - Eigen mobiliteit gemeente Roerdalen
  - Bedrijven blijven goed bereikbaar

  In dit Mobiliteitsplan staan duidelijke oplossingen voor de ambities en hoofdpunten.




ALTIJD VOORDELIG!
MEER DAN 750 PRODUCTEN
ELKE DAG, HET HELE JAAR
DAAR KUN JE OP VERTROUW
PRAAT MEE OVER DE TOEKOMST VAN VERKEER IN ROERDALEN
Mobiliteitsplan Roerdalen
gemeente roerdalen

2. BEHOEFTEN VANUIT DE SAMENLEVING

Het Mobiliteitsplan gaat uit van de behoeften van onze inwoners en ondernemers. Welke wensen en ideeën hebben zij? Welke problemen/knelpunten zien zij? Om dat te weten zijn wij op verschillende manieren in contact gekomen met de inwoners en ondernemers. Hieronder leest u er meer over. De resultaten van die contacten vindt u in de bijlage van dit plan.

We spraken inwoners tijdens dorpsbezoeken. Wij vroegen hen: "Wat vindt u van het verkeer in Roerdalen?" De antwoorden gingen vooral over de plaatselijke knelpunten. Het viel op dat de meeste mensen tijdens dat dorpsbezoek aangaven dat bijna alles goed is in de gemeente. Het belangrijkste knelpunt is de verkeersveiligheid op de doorgaande wegen binnen de dorpen.

Eind 2022 hebben ruim 350 inwoners een online vragenlijst ingevuld over verkeer in Roerdalen. Zij konden invullen wat er goed gaat en wat beter kan. Die 350 inwoners mochten ook hun mening geven over de loop- en fietsroutes. In dit rapport staan de uitkomsten van die vragenlijsten per vervoersmiddel. Bij de antwoorden van de vragenlijsten stonden vooral klachten en opmerkingen over de doorgaande wegen.

Wij hebben ook alle basisscholen in Roerdalen bezocht. We hebben kinderen uit de groepen 7 en 8 gevraagd naar hun ervaringen in het verkeer. Waar voelen die kinderen zich veilig en waar kan het beter?

In de participatiewerkgroep (werkgroep van betrokken mensen) hebben verschillende maatschappelijke groeperingen meegedaan zoals de Fietsersbond, LLTB, Cumela, scholen en dorpsraden. Ook zij hebben meegedacht over het Mobiliteitsplan.





3. GEBIEDSANALYSE

De behoeften van inwoners en ondernemers uit Roerdalen zijn belangrijk voor de keuzes over vervoer en verkeer. We bekijken ook of de wegen gemaakt zijn volgens de regels van CROW (Centrum voor Regelgeving en Onderzoek in de Grond-, Water- en Wegenbouw en de Verkeerstechniek). De gebiedsanalyse (onderzoeken per gebied) gingen over de verkeersveiligheid, de netwerken van de verschillende vervoersmiddelen en het parkeren. De ambities uit 'recreatief Roerdalen' en 'duurzaam Roerdalen' worden ook onderzocht. Op basis hiervan bepalen we welke projecten nodig zijn voor de ambities van de gemeente Roerdalen.

3.1 EVALUATIE GVVP 2016 – 2021/GEMEENTELIJK VERKEERS- EN VERVOERSPLAN

We hebben eerst naar het GVPP van de periode 2016 – 2021 gekeken. Daarna zijn we met de gebiedsanalyse gestart. Bij het uitvoeringsprogramma van dit GVVP stonden 49 maatregelen. Hieronder staat een kort overzicht over de uitvoering van die maatregelen. Het precieze overzicht staat in de bijlage.

- aantal maatregelen dat is voorgesteld: 49
- aantal maatregelen dat is uitgevoerd: 25
- aantal maatregelen in uitvoering in 2023: 2
- aantal maatregelen die nog niet zijn uitgevoerd: 22
- aantal maatregelen dat is doorgeschoven naar de uitvoering van het Mobiliteitsplan: 10

3.2 ONGEVALLENANALYSE

Er is de laatste jaren geen duidelijke ontwikkeling te zien wat betreft de ongelukken in Roerdalen. De belangrijkste conclusie is dat het aantal ongelukken niet is gedaald. Het aantal ongelukken in heel Nederland is de laatste jaren zelfs gestegen. Onderzoek van o.a. de Stichting Wetenschappelijk Onderzoek Verkeer geeft enkele belangrijke oorzaken aan van die stijging:

- afleiding in het verkeer (smartphone, alcohol en drugs)
- nieuwe typen (elektrische) vervoersmiddelen
- vergrijzing en dus meer verkeer van ouderen

Er zijn te weinig cijfers om hierover een conclusie te trekken voor de gemeente Roerdalen. We gaan ervan uit dat de situatie in Roerdalen hetzelfde is als de situatie in de rest van Nederland.

In de tabel hieronder staat het aantal ongelukken op de wegen in eigendom en beheer van de gemeente en de wegen van de provincie Limburg maar binnen de gemeente Roerdalen liggen.

JAAR	ongelukken gemeentelijke wegen	gewonden gemeentelijke wegen	doden gemeentelijke wegen	ongelukken provinciale wegen	gewonden provinciale wegen	doden provinciale wegen
2014	72	7	0	17	3	0
2015	84	11	0	23	3	0
2016	84	8	0	20	4	0
2017	69	11	3	31	4	0
2018	49	8	0	18	7	1
2019	59	5	1	15	1	0
2020	48	11	2	13	1	0
2021	43	3	0	16	7	0
2022	58	6	3	24	3	0

De meeste verkeersslachtoffers vallen in de leeftijd van 18 tot 24 jaar (beginnende bestuurders van een auto) en onder 65-plussers (kwetsbare mensen op de fiets). In verhouding vallen de meeste gewonden en doden bij ongelukken met (elektrische) fietsen en bromfietsen. Dit laat weer zien hoe kwetsbaar de fietser is.

Uit de ongevallenanalyse (onderzoek van de ongelukken) blijkt dat de meeste ongelukken voorkomen op de provinciale wegen. Een knelpunt is het kruispunt Bernhardlaan – N293. Dit is een provinciale weg; we moeten hierover dus contact opnemen met de provincie Limburg.

Ongelukken met gewonden komen vooral voor op de doorgaande wegen. Deze wegen kwamen ook als knelpunten naar voren bij onze gesprekken en in de vragenlijsten.

3.3 VERVOERSMIDDELEN

Om ervoor te zorgen dat iedere deelnemer aan het verkeer zich goed kan verplaatsen, onderzoeken we de knelpunten per vervoersmiddel.

3.3.1 LOPEN

We moedigen inwoners aan om te werken aan hun 'positieve gezondheid'. Lopen past daarbij: het is goed voor het milieu en de gezondheid. Binnen de dorpen van Roerdalen zijn bijvoorbeeld de basisschool en supermarkt meestal op loopafstand. Toch nemen mensen vaak de auto voor het gemak en comfort. Het onderhoud van stoepen en voetpaden komt steeds terug bij de knelpunten. Ook moeten we kijken of de stoepen goed bereikbaar zijn voor mindervaliden. Leerlingen van de basisscholen hebben een veilige route van thuis naar school nodig. Als de route veilig is, kunnen ze met de fiets of te voet gaan. We moeten vooral veel aandacht geven aan de omgeving van scholen. Daarom hebben we de basisscholen bezocht.

Adviezen

Het advies voor dorpen is om ervoor te zorgen dat het ontwerp van een weg past bij de snelheid (volgens ETW30 - Erftoegangsweg 30 km/uur). Er moet gelet worden op de breedte en het onderhoud van de stoepen. Een tweede advies is om te beginnen met de projecten van schoolomgevingen.

3.3.2 FIETSEN

We moedigen mensen ook aan om te fietsen; het is duurzaam en goed voor de gezondheid. Goede fietsroutes zijn belangrijk voor het woon-werkverkeer en toerisme. Ook is fietsen belangrijk voor de sociale contacten: op de fiets beleef je de omgeving intensief en ontmoet je gemakkelijker mensen uit de buurt en het dorp. Ook belangrijk: aanleg en het onderhoud van fietspaden kost veel minder geld. Aanleg en onderhoud van het netwerk van andere vervoersmiddelen is duurder. Voor kortere afstanden is de fiets een aantrekkelijk vervoersmiddel omdat het snel en goedkoop is.

De afstanden tussen de dorpen zijn tussen de 4 en 7 kilometer. Dit is een goede afstand om dagelijks te fietsen. Met een gewone fiets is een afstand tot 7,5 kilometer goed mogelijk, voor de e-bike is dat 15 kilometer. Van de mensen die de vragenlijsten hebben ingevuld, heeft 45% een e-bike. De meeste dorpen in Roerdalen richten zich op Roermond. De afstand tot Roermond is vanuit de meeste dorpen tussen de 10 en 15 kilometer. Dit is voor de gewone fietser een flinke afstand. Met een e-bike is de afstand tussen Roermond en Roerdalen niet te ver.

Duurzaam veilig - vrijliggende fietspaden langs doorgaande wegen in het buitengebied maken een weg veilig en duurzaam (volgens CROW). In het buitengebied zijn bijna overal vrijliggende fietspaden.

Veiligheid - er zijn vooral knelpunten voor fietsers bij de wegen binnen de bebouwde kom. Op deze plekken zijn ook geen fietspaden. Er zijn vooral klachten over het gedrag van autorijders. Die rijden vaak te hard of geven geen voorrang.

Recreatie - Roerdalen heeft prachtige fietsroutes en er wordt veel gefietst in de vrije tijd. Voor recreatieve fietsers én wandelaars zijn de omgeving en de (recreatieve) voorzieningen belangrijk. Een aandachtspunt zijn ruzies tussen fietsers en autoverkeer.

Adviezen

Het is belangrijk dat het ontwerp van de doorgaande wegen binnen de bebouwde kom wordt aangepast. Zo is er meer veiligheid in het verkeer voor fietsers. Bij projecten over de infrastructuur van doorgaande wegen in het buitengebied wordt de meeste aandacht gegeven aan de fietsers. We blijven de adviezen 'Duurzaam Veilig' van CROW volgen. De projecten van de Leropperweg in Sint Odiliënberg, de Roermondseweg en de Hoofdstraat in Posterholt zijn al volgens deze adviezen uitgevoerd.

Advies voor de ruzies op de recreatieve routes: eerst proberen om de routes zo veel mogelijk los van elkaar aan te leggen.

3.3.3 LANDBOUW

In het buitengebied zijn steeds meer inwoners, boeren, toeristen en mensen die genieten van hun vrije tijd. Dit zorgt voor verschillende soorten van vervoer op de buitenwegen. Ook worden landbouwwagens steeds groter waardoor het minder veilig wordt in het verkeer; vooral voor de kwetsbare deelnemers aan het verkeer zoals voetgangers en fietsers. Dit geldt niet alleen voor het buitengebied maar ook voor de dorpen en de doorgaande 60 km/uur - wegen. Het doel is daarom om geen landbouwwagens door de dorpen te laten rijden. Er zijn maatregelen nodig om deze knelpunten aan te pakken. Hierbij is ook de medewerking van de provincie nodig omdat zij toestemming moeten geven voor het gebruik van de provinciale wegen voor het landbouwverkeer. Het buitengebied moet wel goed bereikbaar blijven voor landbouwverkeer.

3.3.4 OPENBAAR VERVOER

Het openbaar vervoer zorgt voor bereikbaarheid (van huizen, werk, recreatieve plekken en scholen). Openbaar vervoer heeft ook een sociaal doel: het zorgt voor contacten en ontmoetingen tussen mensen. En het brengt mensen naar voorzieningen zoals winkels, werkplekken of gezondheidscentra. Door het openbaar vervoer blijven ouderen langer gezond. Het openbaar vervoer moet hierbij passen. Het is een duurzame manier van vervoer.

In vergelijking met andere Nederlandse gemeenten is het openbare vervoer van Roerdalen vrij goed. Er zijn verschillende buslijnen met stopplaatsen in de dorpen. Voor bijna alle inwoners in de dorpen is er een bushalte op 500 meter loopafstand. De bus in Roerdalen rijdt door de meeste dorpen (behalve Melick). Inwoners van het buitengebied moeten eerst gebruik maken van eigen vervoer voordat ze het openbaar vervoer kunnen nemen.

Er zijn directe busverbindingen met het station in Roermond. Deze busverbindingen sluiten ook goed aan bij het andere openbare vervoer van de omgeving, zoals bijvoorbeeld bij verschillende treinen. De buslijnen rijden vanaf 6.30 uur tot ongeveer 23.00 uur. Het aantal keren dat de bussen per uur rijden, verschilt: van vier keer per uur tot één keer per uur in de rustige daluren.

Roerdalen wil meer inwoners gebruik laten maken van het openbaar vervoer. De belangrijkste redenen dat mensen niet of weinig gebruikmaken van het openbaar vervoer: de tijden komen niet goed uit of de bus gaat langzamer dan de auto. De bus stopt bij best veel haltes. Zo bereikt de bus wel meer mensen maar is hij minder snel en niet altijd op tijd. Maar mensen weten vaak niet wat er allemaal mogelijk is.

Vooral ouderen vinden het vaak lastig om het openbaar vervoer te gebruiken. Voor ouderen die het systeem niet kennen, kan het spannend zijn om het openbaar vervoer te gebruiken. Voor inwoners die het openbaar vervoer niet (meer) kunnen gebruiken, zijn er andere mogelijkheden.

De wensbus is bedoeld voor inwoners uit onze gemeente die zichzelf niet kunnen verplaatsen; die niet met het openbaar vervoer kunnen reizen. Zij hoeven geen Wmo-indicatie (toestemming) te hebben voor de wensbus.
Voor de Omnibuzz (vervoer via de Wmo) heeft u wel een indicatie nodig van de Wmo. Tijdens een keukentafelgesprek wordt gekeken of u hiervoor in aanmerking komt. Denk hierbij aan iemand die slecht ziet of iemand met een rollator of rolstoel.

Adviezen

Er mag niet minder openbaar vervoer komen. We moeten goed kijken waar de bushaltes zijn. De gemeente blijft hierover in gesprek met de provincie Limburg. Verder moeten inwoners weten welke mogelijkheden er zijn. Dat kan bijvoorbeeld door openbare informatie en acties (campagnes) voor groepen zoals ouderen. Er moet ook onderzoek komen naar andere oplossingen, zoals bijvoorbeeld vervoer dat je kunt delen (deelvervoer).

3.3.5 PERSONENAUTO

Door de grootte van de gemeente- met dorpen die op afstand van elkaar liggen- , is de personenauto een belangrijk vervoermiddel voor de langere afstanden. We willen meer mogelijkheden bieden voor fietsers en het openbaar vervoer. Toch zijn inwoners vaak afhankelijk van de auto bij langere afstanden. Dit vraagt om een netwerk van wegen met goede verbindingen. Die wegen moeten veilig blijven en mogen geen overlast geven voor de mensen die er wonen.

De knelpunten liggen vooral op de 30 km/uur - wegen binnen de bebouwde kom. Mensen vinden deze wegen onveilig. De cijfers laten ook zien dat hier meer ongelukken gebeuren. De inwoners van de vragenlijsten noemen de 30 km/uur - wegen ook vaak een knelpunt. Het gaat daarbij om klachten over te hard rijden, over geen voorrang krijgen en situaties met weinig overzicht.

Adviezen

De knelpunten worden vooral veroorzaakt door het ontwerp/de inrichting van de wegen. Daarom moeten de doorgaande wegen worden aangepast aan de snelheid van 30 km/uur.

3.3.6 VRACHTVERKEER

In Roerdalen liggen een aantal terreinen met bedrijven: daar rijdt dus vrachtverkeer. Ook in het buitengebied rijden vrachtwagens die voorraden brengen naar de landbouwbedrijven. De belangrijkste routes voor het vrachtverkeer liggen tussen de bedrijventerreinen en de snelweg A73. Het meeste vrachtverkeer rijdt via de provinciale wegen die om de dorpen heen lopen. De onderzoeken laten een aantal plekken zien die in aanmerking komen voor aanpassingen. Een voorbeeld hiervan is de Schaapsweg in Sint Odiliënberg. Hier rijden de vrachtwagens door het dorp. Inwoners hebben hier overlast van. Een nieuw ontwerp (herinrichting) kan de veiligheid verbeteren. Het vrachtverkeer dat er rijdt moet zich aanpassen aan het andere verkeer. Het is niet nodig om wegen rondom het dorp (randwegen) aan te leggen als oplossing voor dit probleem.

De bedrijven spelen hierbij ook een rol. We gaan met deze bedrijven in gesprek om te bekijken hoe we ervoor kunnen zorgen dat geen onnodig vrachtverkeer door de dorpen rijdt.



Adviezen

Bij het nieuwe ontwerp van doorgaande wegen in de dorpen rekening houden met vrachtverkeer. Maar dit is niet het belangrijkste onderwerp bij de nieuwe inrichting van wegen.

3.4 PARKEREN

In de dorpen is niet altijd genoeg ruimte om voor het huis te parkeren. De meeste inwoners willen de afstand naar een parkeerplaats niet lopen. Het gevolg hiervan is foutparkeren op de stoep. Daar hebben voetgangers last van. Ook is er vaak te weinig parkeerruimte bij toeristische plekken.

Adviezen

Er is meer controle nodig op foutparkeren zodat er minder parkeeroverlast is. Er moet onderzocht worden of er bij toeristische plekken genoeg parkeerruimte is. Als het nodig is, moet daar meer parkeerruimte komen. Verder kan onderzocht worden hoe er minder geparkeerd kan worden in de verschillende buurten. Denk hierbij aan deelvervoer. Of we vragen mensen om vaker het openbaar vervoer te nemen of vaker te lopen of te fietsen.

Roerdalen heeft geen nota Parkeernormen. Deze nota zorgt voor minder discussies bij nieuwe ruimtelijke ontwikkelingen. Als het niet mogelijk is om het aantal parkeerplaatsen volgens die normen te maken, kan een mobiliteitsfonds worden opgericht. Wanneer een ontwikkelaar niet genoeg parkeerplaatsen plaatst, moet hij per parkeerplaats geld betalen aan dat mobiliteitsfonds. Hij koopt daarmee die parkeerplaatsen af. Dat geld kan de gemeente gebruiken om de parkeerproblemen te verminderen (extra parkeerplaatsen, deelvervoer, mensen vaker laten fietsen).

3.5 MOBILITEITSTRANSITIE (OVERGANG NAAR ANDER VERVOER)

In Nederland gaan steeds meer mensen lopen en fietsen. Mensen gebruiken de auto minder. En er zijn steeds meer mensen zonder auto. Veel mensen stappen over op elektrisch vervoer en deelvervoer. En mensen maken vaker gebruik van hubs (plaatsen waar je van het ene vervoersmiddel kunt overstappen op een ander vervoersmiddel). Ook in Roerdalen verandert het vervoer. Roerdalen geeft veel aandacht aan het fietsnetwerk. De gemeente gebruikt zelf een elektrische auto en enkele elektrische fietsen. Dat de mobiliteitstransitie in Roerdalen minder snel gaat dan in grote steden is begrijpelijk. Toch kan dit beter.

Adviezen

Er zijn voorbeelden en projecten waarvan Roerdalen kan leren. Zo kan de gemeente meer doen voor de overgang naar ander vervoer. Hier kan de samenwerking met Midden-Limburg Bereikbaar bij helpen.





4. ONTWIKKELINGEN

In dit hoofdstuk staan de nieuwe ontwikkelingen in Roerdalen die invloed hebben op de verkeersstromen (hoe en waar het verkeer rijdt).

Gebouw met verschillende functies in Vlodrop

De bouw van een school, kinderdagverblijf en een sportzaal. Hier is een goede en veilige omgeving nodig. Het doel is om hier aparte verkeersstromen te maken.

Bedrijven Vlodrop

Het bedrijf Vekoma bouwt een tweede bedrijf aan de rand van Vlodrop. Daardoor rijden de meeste vrachtwagens niet meer door het dorp. Verder is er speciale aandacht voor de veiligheid van fietsers. Er komt een nieuw ontwerp voor het kruispunt Angsterweg/Weg achter het Koebroek.

Ontwikkelingen bedrijventerrein Roerstreek Oost, Herkenbosch

We moeten vooral letten op de ontwikkeling van het vroegere terrein van D. van Dam. Op deze plek wil men een nieuw distributie-/verdeelcentrum bouwen (waar producten van bedrijven en winkels liggen opgeslagen). Met deze nieuwbouw wordt ook meer verkeer verwacht. Medewerkers, bezoekers en vrachtauto's voor het vervoer van de producten zorgen voor meer verkeer. Het bedrijf dat het nieuwe centrum gaat bouwen, gaat met de gemeente in gesprek over veilig verkeer. Ze bespreken routes waar het verkeer veilig en goed kan doorrijden. Ze bekijken ook waar het beter kan.

Belevingspark de Meinweg

Belevingspark de Meinweg in Herkenbosch/Vlodrop is een gebied in de buurt van Duitsland. Er komen altijd veel mensen naar dit gebied. Tijdens weekenden en feestdagen is het verkeer er vaak onveilig. Samen met de provincie Limburg kijken we naar oplossingen.

Plan voor het centrum van Herkenbosch

In het centrum van Herkenbosch worden nieuwe woningen gebouwd. Deze woningen moeten passen bij de wegen die er nu zijn. Er zijn oplossingen nodig voor het parkeren en voor de ontsluitingswegen naar de doorgaande wegen.



5. CONCLUSIE

In de vorige hoofdstukken staat informatie over de behoeften van de samenleving. Deze behoeften hebben we vergeleken met de feiten uit de gebiedsanalyse (onderzoeken per gebied). Samen met de nieuwe ruimtelijke ontwikkelingen ontstaat een goed beeld van de situatie in Roerdalen. De gemeente Roerdalen heeft een goede basis op het gebied van verkeer. Toch zijn er een paar punten waar we op moeten letten en een paar knelpunten.

De belangrijkste knelpunten zijn de doorgaande wegen in de dorpen. De behoeften van de samenleving en de onderzoeken laten zien dat de doorgaande wegen onveilig zijn voor verschillende groepen mensen en vervoersmiddelen. Dat komt omdat deze wegen niet passen bij het gedrag dat wij wensen. Deze wegen moeten dus worden aangepast. Openbare acties en informatie - campagnes - om het gedrag te veranderen kunnen helpen.

Buiten de bebouwde kom moeten een paar fietspaden met elkaar worden verbonden. Dan ontstaat een compleet en veilig netwerk van fietspaden. Op enkele routes moeten vrijliggende fietspaden worden aangelegd.
De gemeente Roerdalen is nog niet echt begonnen met de overgang naar ander vervoer (mobiliteitstransitie). De mobiliteitstransitie is ook belangrijk voor de duurzaamheid van het verkeer die wij als opdracht hebben. Natuurlijk is het goed als de gemeente zelf ook duurzaam is.

Nu kunnen we beginnen met de maatregelen die nodig zijn voor de ambities van de Mobiliteitsvisie. Hierover gaat het volgende hoofdstuk.




Attentie
WhatsApp
Buurt
Preventie

6. MAATREGELEN

Dit hoofdstuk gaat over de maatregelen die nodig zijn voor onze ambities.

6.1 VEILIG ROERDALEN

Ons doel is om de wegen in Roerdalen veiliger te maken, vooral voor fietsers en voetgangers. Het is belangrijk om bij het ontwerp van wegen meer rekening te houden met fietsers en voetgangers.

Beter onderhoud van stoepen

Het is belangrijk dat iedereen de stoepen goed kan bereiken. Ze moeten goed onderhouden zijn. Door de aanleg van glasvezel zijn de stoepen in 2022 en 2023 bijna niet onderhouden. Vanaf 2024 worden de stoepen weer beter onderhouden. Hiervoor is extra geld beschikbaar. De stoepen bij maatschappelijke en medische gebouwen en winkels worden als eerste onderhouden. Deze kunnen niet wachten tot 2024.

Nieuw ontwerp van doorgaande wegen binnen de bebouwde kom (volgens Duurzaam Veilig Wegverkeer en ETW30 - Erftoegangsweg 30)

Een groot probleem is de veiligheid op de doorgaande wegen binnen de bebouwde kom. De doorgaande wegen binnen de bebouwde kom zijn vaak 30 km-wegen. Maar het ontwerp van die doorgaande wegen past niet bij een 30 km-weg. In Montfort zijn nog een paar 50 km/uur-wegen. Daar moet de maximumsnelheid lager worden en moeten de wegen ook worden aangepast. Het ontwerp van de weg zorgt ervoor dat de mensen zich niet aan de lagere snelheid houden. Daarom is het belangrijk dat deze wegen worden aangepast; het moeten 30 kilometer-wegen worden volgens de ideeën van Duurzaam Veilig Wegverkeer. Het gaat om de volgende wegen:

Schaapsweg	Sint Odiliënberg
- Dorpsstraat, Groenstraat	Melick
- John F. Kennedysingel	Melick
- Markt, Grootestraat, Kerkstraat	Vlodrop
- Angsterweg/Weg achter het Koebroek	Vlodrop
- Hoofdstraat	Posterholt
- Waarderweg, Huysbongerdweg, Stationsweg	Montfort

Sommige gedeelten van wegen zijn al aangepast, zoals een gedeelte van de Hoofdstraat en Roermondseweg in Posterholt.

Rotonde Posterholt

Op deze rotonde komen verschillende doorgaande wegen bij elkaar. Deze rotonde moet worden aangepast en veiliger gemaakt worden. Er moet bij het ontwerp van de rotonde vooral meer aandacht en ruimte komen voor de fietser.

Veilig ontwerp van gebieden rondom scholen

Onze kinderen moeten veilig naar school kunnen gaan. Gevaarlijke situaties ontstaan vaak rondom scholen. Daarom moet de omgeving van scholen veilig zijn. De zes scholen en hun omgeving staan allemaal in het programma van de uitvoering.

Veilige fietspaden

In Roerdalen liggen de meeste fietspaden al vrij van de weg. Wij willen dat fietsers overal veilig kunnen fietsen. Daarom willen we de volgende punten nog aanpakken:

- Heidestraat, Sint Odiliënberg
- Holsterweg, Posterholt/VLodrop

Controleren foutparkeren op stoepen

In de dorpskernen klagen inwoners over het parkeren op de stoep. Hier gaan we beter handhaven; de stoepen moeten bereikbaar blijven voor voetgangers, mensen in een rolstoel en mensen met een rollator of kinderwagen.

Nota Parkeernormen
Om de gemeente te helpen bij het oplossen van parkeerproblemen hebben we een Nota Parkeernormen nodig. Met deze nota is het bij nieuwe plannen makkelijker om een beeld te krijgen van de parkeerproblemen.

Gedrag-campagnes tegen te hoge snelheid
Veel problemen in Roerdalen hebben te maken met snelheid zoals de vragenlijsten en onderzoeken laten zien. Op sommige wegen kun je gemakkelijk snel rijden. Maar snel rijden heeft vooral met gedrag te maken, je kunt ervoor kiezen om langzamer te rijden. Het is daarom belangrijk dat mensen hun gedrag leren kennen, bijvoorbeeld met de aanpak Veilig Op Weg van de gemeente Horst aan de Maas.

Gedrag-campagnes tegen afleiding in het verkeer (smartphone, alcohol en drugs)
Ongelukken gebeuren vaak omdat de weggebruiker is afgeleid. Landelijke acties zijn niet voldoende. In onze regio kan hiervoor een precieze oplossing worden ontwikkeld, misschien samen met Noord-Limburg waar nu een oplossing wordt bedacht.

Maatregelen uit het GVVP 2016 – 2021 (Gemeentelijk Verkeers- en Vervoersplan)
Sommige projecten uit het uitvoeringsprogramma van het GVVP 2016 - 2021 zijn nog niet uitgevoerd. Bij dit Mobiliteitsplan is gekeken welke projecten aansluiten bij de Mobiliteitsvisie. En er is gekeken welke knelpunten er nog zijn. De volgende projecten worden uitgevoerd in het nieuwe Mobiliteitsplan:

- versterking 30 km-gebied doorgaande wegen: Reutje — Sint Odiliënberg
- versterking 30 km-gebied doorgaande wegen: Europalaan-oost — Herkenbosch
- Vlodropperweg aanpassen van 50 naar 30 km/uur — Posterholt
- nieuw ontwerp en parkeren Achter de Hoven-Julianastraat-Sportlaan — Montfort
- Rothenbacherweg verkeersveiliger maken voor fietsers — Vlodrop

6.2 RECREATIEF ROERDALEN
Roerdalen is een toeristische gemeente. Toeristische gebieden moeten steeds goed bereikbaar zijn. Ook moet er genoeg parkeerruimte zijn en moeten de routes veilig zijn.

Parkeeronderzoek toeristische gebieden
Roerdalen trekt veel toeristen. Er zijn vooral veel toeristen op de Meinweg. Er is een plan nodig voor de toeristische gebieden waarin duidelijk staat hoeveel extra parkeerplekken er nodig zijn en waar die moeten komen.

Toeristisch overstappunt Roerdalen (TOP)
Er zijn veel mogelijkheden in Midden-Limburg voor inwoners en toeristen om te fietsen, te wandelen of paard te rijden. Bezoekers moeten niet allemaal tegelijk komen. Als het niet te druk is, kan iedereen genieten en Midden-Limburg ontdekken.
Toeristische Overstappunten (TOP's) zorgen ervoor dat het niet te druk wordt met bezoekers. Routebureau Noord- en Midden-Limburg is bezig met het maken van zo'n TOP-netwerk, samen met zes gemeenten in Midden-Limburg (Leudal, Maasgouw, Nederweert, Roerdalen, Roermond en Weert).

Een TOP is goed te bereiken met de auto en heeft genoeg ruimte om te parkeren. Er is horeca bij of in de buurt van de TOP. Daarom is een TOP een goed startpunt voor iedereen die van wandelen en fietsen houdt. De TOP kan het begin zijn van een route naar andere activiteiten.

De ambitie van de gemeente Roerdalen is om de eerste TOP in 2024 klaar te hebben. Wanneer het nodig is, hebben we de tweede TOP klaar in 2025.

Recreatief verkeer en groot verkeer samen veilig op de weg

Een aandachtspunt zijn de wegen waar recreatief en gewoon verkeer elkaar kruisen. Zij gebruiken vaak dezelfde routes. Het is belangrijk dat beide groepen elkaar veilig kunnen passeren. Waar het mogelijk is, houden we het recreatieve en gewone verkeer apart van elkaar; dit doen we door ze verschillende routes te laten rijden of door vrijliggende fietspaden. Wanneer dat niet mogelijk is, wordt de weg aangepast zodat beide groepen de weg op een veilige manier kunnen gebruiken. Volgens de onderzoeken moeten de volgende wegen/paden worden aangepast.

- fietspad Donckerstraat — Posterholt
- Heidestraat — Sint Odiliënberg
- Holsterweg — Posterholt/Vlodrop

Maatregelen vanuit het GVVP 2016 – 2021 (Gemeentelijk Verkeers- en Vervoersplan)

Er moet nog een maatregel op gebied van recreatie worden uitgevoerd uit het programma van het GVVP 2016 – 2021.

- Overleg met de provincie over knelpunten/vaststellen van een goed netwerk van wegen voor het landbouwverkeer.

6.3 DUURZAAM ROERDALEN

Minder uitstoot is het doel van duurzaam verkeer. Dit kan op een aantal manieren:

- doordat mensen minder reizen
- door te reizen zonder uitstoot

Hier heeft de gemeente weinig invloed op. Toch zijn er een aantal mogelijkheden.

Reclame maken voor openbaar vervoer

Informatie geven aan inwoners of groepen zoals ouderen. Inwoners kunnen gevraagd worden om meer gebruik te maken van het openbaar vervoer (zie bv. https://kommeesamenoppad.nl/).

Onderzoek naar mogelijkheden deelvervoer

We moeten ook kijken naar andere oplossingen. Een van die oplossingen is deelvervoer, het samen delen van vervoer. Er komt eerst onderzoek om te kijken hoe dat het beste kan.

Werknemers van de gemeente duurzaam verplaatsen met een elektrische auto, e-bike of fiets

Het is belangrijk dat medewerkers van de gemeente het goede voorbeeld geven. Daarom moeten we zelf duurzame, elektrische vervoermiddelen hebben. We hebben nu één elektrische auto en een paar elektrische fietsen. Dit moeten er misschien meer worden. Vervolgens moeten we werknemers vragen om deze vaker te gebruiken.

Logistiek makelaar inzetten voor slimmer en duurzamer transport van goederen

Het is belangrijk dat goederen efficiënt en duurzaam worden vervoerd. Een logistiek makelaar helpt bij het verplaatsen van goederen bij grote vervoersbedrijven en kleine bedrijven met bedrijfsbusjes. De logistiek makelaar van Midden-Limburg Bereikbaar gaat de gemeente Roerdalen helpen.

Het programma 'Doortrappen'

We willen zoveel mogelijk mensen gezond houden. Fietsen helpt hierbij. Bij het programma Doortrappen ligt de nadruk op ouderen om hen langer en veiliger op de fiets te houden.



Mobiliteitsfonds

Ontwikkelaars die niet genoeg parkeerplaatsen kunnen maken, betalen geld aan een fonds. De gemeente moet met dit geld binnen 10 jaar parkeerplaatsen aanleggen. Maar meer parkeerplaatsen aanleggen is vaak niet mogelijk en zorgt ook niet voor overgang naar ander vervoer. Daarom stellen we voor om een mobiliteitsfonds op te richten. Het geld uit dat fonds kan gebruikt worden als aanmoediging voor de mobiliteitstransitie, de overgang naar ander vervoer. Bijvoorbeeld voor het betalen van campagnes, laadpalen of deelvervoer.

Beleid voor laadpunten

In de toekomst komen er meer elektrische auto's. Om het elektrisch rijden zo aantrekkelijk mogelijk te maken, is het nodig dat mensen goede laadpunten hebben. Er moet goed worden bekeken op welke centrale plekken in of bij de wijk de auto kan worden opgeladen. De elektrische auto is een rijdende accu en wordt dus belangrijk voor het stroomnetwerk van de toekomst. Het is belangrijk om het opwekken van stroom te combineren met het laden van stroom.
Naast elektrisch rijden zijn er in de toekomst ook nog andere brandstoffen. We moeten onze ogen en oren openhouden zodat we gebruik kunnen maken van die nieuwe mogelijkheden.


Lerop
gem. Roerdalen
Welkom !
ZONE
30
Lerop
gem. Roerdalen
Welkom !
ZONE
30

7. UITVOERINGSPROGRAMMA

Het Mobiliteitsplan voeren we uit met een jaarlijks uitvoeringsprogramma. We zorgen ervoor dat de planning van de uitvoering past bij de planningen van beheer, bij andere projecten en bij onze regionale partners. Elk jaar bekijken en evalueren wij de uitvoering van dit programma. En waar het nodig is, passen we de uitvoering aan. We houden bij de normale berekening van de kosten (de begrotingscyclus) rekening met het geld dat er elk jaar nodig is voor het uitvoeringsprogramma.

In het uitvoeringsprogramma staan de projecten die worden uitgevoerd. Per project staat hoeveel geld ervoor nodig is. In het uitvoeringsprogramma dat elk jaar wordt gemaakt, staat precies waar het geld aan wordt uitgegeven.

Het uitvoeringsprogramma staat in de bijlage.

Bij de genoemde kosten en het geld daarvoor gaan we uit van het volgende:
- tot nu toe hoorde geld voor verkeer bij nieuwe ontwerpen (reconstructies) en onderhoud van wegen;
- de genoemde bedragen zijn nodig voor het verkeer;
- deze bedragen worden opgeteld bij het geld voor wegen, het riool en 'overige' in het Beheer-en beleidsplan van de gemeente;
- alle verkeersprojecten worden zoveel mogelijk samen uitgevoerd met andere projecten voor nieuw ontwerp (reconstructie) of onderhoud;
- werk met werk maken is het motto. Het Beheer- en beleidsplan geldt tot en met 2026. We hebben samen met de beheerders die verantwoordelijk zijn voor het onderhoud van wegen en riolering naar de jaren 2027 en 2028 gekeken. De beheerders hebben aangegeven dat een aantal projecten in die periode samen met het onderhoud kunnen worden uitgevoerd.





BIJLAGEN

De bijlagen bevat het volgende:

1. Uitvoeringsprogramma Roerdalen

Uitvoeringsprogramma Roerdalen 2024-2028

Nr.	Maatregelen	Locatie	Opgenomen in beheersprogramma	Bedrag		Opmerking	Prioriteit	Jaar
	Veilig Roerdalen			Investering	Explotatie			
	Doorgaande wegen Herinrichtgen conform Duurzaam Veilig en ETW30:							
1	*Schaapsweg (onderzoek/voorbereiding aanpassing en uitvoering aanpassing)*	Sint Odiliënberg		€ 500.000,00		Verkeerskundige oplossing op rijbaan	hoog	2024
2	Versterking 30km-zonering doorgaande straten: Reutje	Sint Odiliënberg	Beheerbeleidsplan Wegen 2022-2026	€ 175.000,00			midden	2025
3	*Dorpstraat/Groenstraat*	Melick	Reconstructie Dorpstraat/Groenstraat	nvt		Reconstructie Dorpstraat/Groenstraat, subsidie investeringsimpuls		2023-2024
4	*John F. Kennedysingel*	Melick		€ 450.000,00			midden	2028
5	Versterking 30km-zonering doorgaande straten: Europalaan-oost	Herkenbosch	Beheerbeleidsplan Wegen 2022-2026	€ 300.000,00			hoog	2026
6	*Markt/Grootestraat/Kerkstraat*	Vlodrop	Beheerbeleidsplan Wegen 2022-2026	nvt		Reconstructie Markt Vlodrop / onderhoud Kerkstraat en Grootestraat		2023
7	*Angsterweg/Weg achter Het Koebroek*	Vlodrop		€ 550.000,00		In het kader van de ontwikkelingen Vekoma en MFA Vlodrop	midden	2025
8	*Hoofdstraat*	Posterholt	regulier beheer en onderhoud	€ 150.000,00			midden	2024
9	*Vlodropperweg omvormen van 50 naar 30 km/uur*	Posterholt		€ 200.000,00			midden	2027
10	*Rotonde*	Posterholt		€ 200.000,00			midden	2027
11	*Waarderweg (binnen de bebouwde kom)*	Montfort		€ -		125000,-, betalen uit ruimte fietspad Rothenbacherweg	hoog	2024
12	Waarderderweg bubeko omvormen van 80 naar 60 km/uur i.r.t. ontsluiting LOG	Sint Odiliënberg / Montfort		€ 150.000,00			hoog	2025
13	*Huysbongerdweg (binnen de bebouwde kom)*	Montfort		€ 150.000,00			midden	2025
14	*Stationsweg (binnen de bebouwde kom)*	Montfort	Beheerbeleidsplan Wegen 2022-2026	€ -		125000,-, betalen uit ruimte fietspad Rothenbacherweg	midden	2024
15	Reconstructie en parkeren Achter de Hoven-Julianastraat-Sportlaan	Montfort	Beheerbeleidsplan Wegen 2022-2026	€ -		250000,-, betalen uit ruimte fietspad Rothenbacherweg	hoog	2024
	Ontbrekende schakels fietsnetwerk voorzien van veilige voorzieningen							
16	*Rothenbacherweg vrijliggend fietspad*	Vlodrop	Beheerbeleidsplan Wegen 2022-2026	nvt		Reeds in begroting (930.000,-), andere aanpak 430.000,- resterend budget (500.000,-) wordt ingezet voor andere projecten	hoog	2024
	Schoolzones veilig inrichten							
17	De Achtbaan	Melick			€ 5.000,00	€1000/jaar voor kleine verkeerskundige maatregelen	hoog	2025-2028
18	De Berensprong	Herkenbosch			€ 5.000,00	€1000/jaar voor kleine verkeerskundige maatregelen	hoog	2025-2028
19	Sint Martinus	vlodrop			€ 5.000,00	€1000/jaar voor kleine verkeerskundige maatregelen	hoog	2025-2028
20	De Draaiende Wieken	Posterholt			€ 5.000,00	€1000/jaar voor kleine verkeerskundige maatregelen	hoog	2025-2028
21	De Hovenier	Montfort			€ 5.000,00	€1000/jaar voor kleine verkeerskundige maatregelen	hoog	2025-2028
22	t Kempke	Sint Odiliënberg			€ 5.000,00	€1000/jaar voor kleine verkeerskundige maatregelen	hoog	2025-2028
23	Handhaven parkeerverbod en trottoir	Gemeentebreed			pm		midden	2025-2028
24	Opstellen Nota Parkeernormen	Gemeentebreed			€ 10.000,00		midden	2025-2028
25	Gedragscampagnes tegen te hoge snelheid	Gemeentebreed			€ 20.000,00	of samen met de regio	midden	2025-2028
26	Gedragscampagnes afleiding in het verkeer	Gemeentebreed			€ 20.000,00	of samen met de regio	midden	2025-2028
	Provinciale wegen binnen de gemeente (N293, N274 en N570)							
27	Veilige fietsoversteek N274, Annadaasldijk - Akerstraat	Posterholt		€ 200.000,00		samen met de Provincie Limburg	hoog	2025
28	Snelheids verlaging gedeelte N570 ter hoogte Rothenbach van 80 naar 60 km/uur	Vlodrop		€ -		vanuit de Provincie Limburg	midden	2028
29	Snelheids verlaging gedeelte N570 ter hoogte tuincentra van 80 naar 60 km/uur	Vlodrop/Herkenbosch		€ -		vanuit de Provincie Limburg	midden	2028
	SUBTOTAAL:			€ 3.025.000,00	€ 80.000,00			
	Recreatief Roerdalen							
	Wegen waar recreatief en groot verkeer samenkomen moeten deze twee stromen samen veilig op de weg							
30	fietspad Donckerstraat (buiten de bebouwde kom)	Posterholt	Beheerbeleidsplan Wegen 2022-2026	€ 250.000,00			midden	2028
31	Heidestraat	Sint Odiliënberg		€ 150.000,00			midden	2028
32	Holsterweg	Posterholt/Vlodrop		€ 150.000,00			midden	2028
33	Overleg met provincie over knelpunten / vaststellen kwaliteitsnet landbouwverkeer	Gemeentebreed		nvt		functioneel kader provinciale infrastructuur	hoog	
34	Parkeeronderzoek toeristische gebieden	Gemeentebreed			€ 20.000,00		laag	2025-2028
	SUBTOTAAL:			€ 550.000,00	€ 20.000,00			
	Duurzaam Roerdalen							
35	Campagne ouderen in het openbaar vervoer	Gemeentebreed			pm			
36	Onderzoek naar mogelijkheden deelvervoer	Gemeentebreed			€ 10.000,00		laag	
37	Werknemers gemeente verplaatsen duurzaam middels elektrische auto - langere afstanden/fiets - kortere afstanden	Gemeentebreed			pm			
38	Logistiekmakelaar inzetten voor slimmer en duurzamer transport goederen	Gemeentebreed	regio		€ 12.897,20	€2579,44/jaarlijkse bijdrage aan Midden Limburg Bereikbaar	laag	2025-2028
39	Aansluiten bij doortrappen campagne	Gemeentebreed	regio		€ 13.750,00	€2750,00/jaarlijkse bijdrage aan Midden Limburg Bereikbaar	laag	2025-2028
40	Parkeerfonds omvormen naar mobiliteitsfonds	Gemeentebreed			pm			
41	Ontwikkelen beleid laadinfra	Gemeentebreed	regio		€ 6.947,15	€1389,43/jaarlijkse bijdrage aan Midden Limburg Bereikbaar	laag	2025-2028
	SUBTOTAAL:			€ -	€ 43.594,35			
	TOTAAL:			€ 3.575.000,00	€ 143.594,35			2024-2028

de kragt van vertrouwen

Herten
Schoolstraat 8
6049 BN Herten

Postbus 14
6040 AA Roermond

's-Hertogenbosch
Hambakenwetering 5-J
5231 DD 's-Hertogenbosch

Postbus 2309
5202 CH 's-Hertogenbosch

kragten

gemeente roerdalen

gemeente roerdalen

MOBILITEITSPLAN ROERDALEN

BIJLAGE RAPPORT




KONINGSBOSCH 10
BRUNSSUM 23
T. ODILIËNBERG 4
OERMOND 10
EINSBERG
ST. ODILIËNBERG 4
ROERMOND 10
KARKEN 3
HEINSBERG 9
VLODROPPERWEG

INHOUDSOPGAVE

PROCES 4
1.1 WAAROM 5
1.2 EEN GEZAMENLIJK PLAN 5
1.3 BEGIN MET HET WAAROM 5
SCHOOLBEZOEKEN 6
2.1 RESULTATEN SCHOOLBEZOEKEN 7
2.2 SCHOOL-THUIS ROUTES 14
ONGEVALSANALYSE 20
3.1 TOTAAL AANTAL ONGELUKKEN 21
3.2 SLACHTOFFERS PER MODALITEIT 2014-2022 (GEMEENTELIJK WEGENNET) 23
3.3 LEEFTIJD SLACHTOFFERS 2014-2022 (GEMEENTELIJK WEGENNET) 23
3.4 ONGEVALLEN TREND ZONDER UMS 24
VRAGENLIJST 26
4.1 ALGEMENE INFORMATIE VRAGENLIJST 27
4.2 WIE VULDE DE VRAGENLIJST IN? 27
4.3 WELKE VERVOERSMIDDELEN WORDEN HET MEEST GEBRUIKT? 28
4.4 LOPEN 29
4.6 AUTO 31
4.7 OPENBAAR VERVOER (OV) 32
4.8 KNELPUNTEN IN HET VERKEER 33
4.9 GOEDE PUNTEN 33
DORPSBEZOEKEN 34
5.1 WAT GAAT GOED 35
5.2 WAT KAN BETER? 36
5.3 WAAR WILLEN WE AFSCHEID VAN NEMEN? 38
NETWERKEN 40

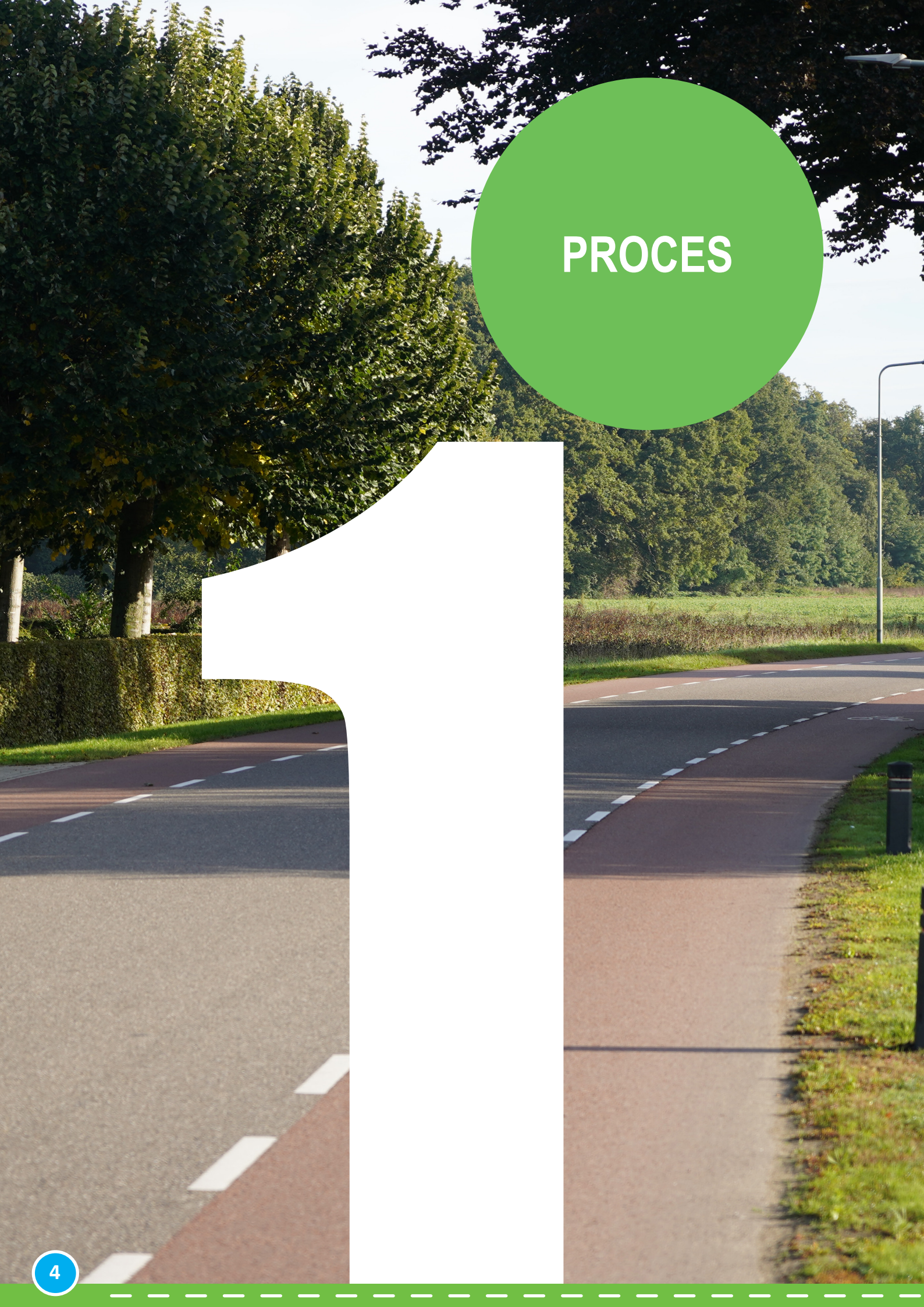

PROCES

1

1.1 WAAROM

Het Gemeentelijk Verkeers- en Vervoersplan (GVVP) van de gemeente Roerdalen is in 2016 vastgesteld en moet vervangen worden. We willen een Mobiliteitsplan met nieuw verkeersbeleid. Dat plan moet rekening houden met de ontwikkelingen in het verkeer, maar ook met andere ontwikkelingen in de samenleving. Bijvoorbeeld op het gebied van ruimte, welzijn (geluk en gezondheid) en de economie. Er is eerst een Mobiliteitsvisie opgesteld waarbij we gekeken hebben naar het vervoer en verkeer in Roerdalen. Daarna is het nieuwe Mobiliteitsplan geschreven.

1.2 EEN GEZAMENLIJK PLAN

Het coalitieakkoord van 2024-2026 heeft een duidelijke titel: Samen zijn wij Roerdalen! Die titel zegt veel over wie de gemeente Roerdalen wil zijn en hoe de gemeente wil optreden. Niet met te veel bla bla, maar door actie. In goede samenwerking met de samenleving. Deze houding nemen we ook aan bij het Mobiliteitsplan. Met deze houding ontstaat een beleidsplan dat gemakkelijk is uit te voeren. Zo'n plan leidt tot echte acties.

1.3 BEGIN MET HET WAAROM

Dromen, denken en doen. Dat is de basis van de Gouden Cirkel van Simon Sinek. Deze basis gebruiken wij bij onze aanpak. Natuurlijk staat de betrokkenheid van de samenleving centraal bij het hele proces.

We beginnen het proces met **de waaromvraag:** waarom is mobiliteit- het voortbewegen- belangrijk voor Roerdalen? Welke dromen helpen we waar te maken? Enkele dromen staan al beschreven in de omgevingsvisie (kijk op de omgeving) en het coalitieakkoord. Want goede mobiliteit helpt de samenleving.



De vraag hoe beantwoorden we ook in het Mobiliteitsplan. Met welk mobiliteitsbeleid kunnen we de plannen en wensen (ambities) van Roerdalen waarmaken? We kijken hierbij ook naar de ontwikkelingen binnen Roerdalen. Daarna schrijven we beleid met duidelijke taken en doelen voor de komende tien jaar.

Bij het uitvoeringsprogramma geven we dan antwoord op de wat-vraag. Wat moet Roerdalen de komende vier jaar doen om die doelen te behalen? Hiervoor schrijven we een aantal duidelijke maatregelen, op basis van de Mobiliteitsvisie en het Mobiliteitsplan. Met deze maatregelen willen we de ambities van de gemeente Roerdalen waarmaken. Het Meerjaren Uitvoeringsprogramma (MUP) van de gemeenteraad geeft aan welke projecten worden uitgevoerd.



SCHOOL-BEZOEKEN



2.1 RESULTATEN SCHOOLBEZOEKEN

We hebben scholen bezocht om jongeren te betrekken bij het mobiliteitsplan. Hieronder staan de resultaten per school. We keken eerst naar de problemen. Daarna hebben we de kinderen gevraagd op welke plekken zij zich niet veilig voelen in het verkeer (de knelpunten). De kinderen hebben verbeterpunten/ oplossingen bedacht voor de problemen en knelpunten. Sommige kinderen hebben ook nog de routes van en naar de school ingetekend. Zo weten wij welke routes zij gebruiken.

Problemen

Noem een aantal dingen die volgens jullie beter kunnen in het verkeer. Bijvoorbeeld fietsers/ autobestuurders die op hun telefoon kijken als ze fietsen of rijden. Of fietsers die hun licht niet aan hebben in het donker…etc. De verbeterpunten/ oplossingen gelden in het algemeen; ze gaan niet over één bepaalde plek in het dorp.

De Achtbaan, Melick

- kinderen zijn afgeleid tijdens het fietsen (facetimen, met telefoon bezig) (2x)
- *fietsers fietsen met te veel naast elkaar (2x)*
- *autobestuurders rijden te hard (1x)*
- *op je telefoon kijken als je rijdt (1x)*
- *kinderen fietsen zonder handen aan het stuur (1x)*
- *steeds meer mensen/kinderen steken hun hand niet uit als ze afslaan (1x)*

PROBLEEM	OPLOSSINGEN
Kinderen facetimen terwijl ze fietsen.	Verbodsbord waarop staat: verboden je telefoon te gebruiken (in pictogram).
Fietsers fietsen langs elkaar (Parklaan).	Verkeersbord met 'twee aan twee' of 'achter elkaar fietsen'.
Fietsers fietsen langs elkaar (Parklaan).	Extra 'schokgeluid' en 'trilling' bij de weg. Als je van de weg raakt omdat je op je telefoon kijkt, word je er weer even aan herinnerd dat je op de weg moet letten. Daarnaast een verkeersbord met 'telefoon op stil'.
Berichten bekijken op je telefoon.	Reclame hiervoor maken en strenger controleren.

De Hovenier, Montfort

- scooters racen door het dorp (1x)
- te weinig mensen in Montfort die lopen of fietsen (1x)
- te hard rijdende autorijders (2x)
- afgeleid zijn terwijl je rijdt of fietst (1x)
- aanlaten van mistlicht (1x)
- mensen die hun fietslicht niet aanhebben in het donker (1x)
- geen voorrang geven (1x)

PROBLEEM	OPLOSSINGEN
Scooters racen door het dorp.	Hoge boetes geven (€ 99,99).
Afgeleid zijn terwijl je rijdt of fietst.	Beter controleren en bestraffen. Als je 3x betrapt wordt door de politie moet je je rijbewijs inleveren. Ook krijgen de mensen een taakstraf. (1x) Boete van € 200 als de politie je betrapt.
Aanlaten van mistlicht.	Borden plaatsen om mensen te herinneren dat zij hun mistlicht uit moeten zetten. Anders verblinden ze andere bestuurders.

'T Kempke, St. Odiliënberg

- mensen zitten op hun telefoon tijdens het fietsen of tijdens het autorijden (4x)
- dronken bestuurders (2x)
- rijden zonder handen aan het stuur (1x)
- te hard rijden/racen (2x)
- inhalen als je dat niet mag (1x)

PROBLEEM	OPLOSSINGEN
Scooters racen door het dorp.	Een flitspaal voor fietsers die controleert of je op de telefoon zit tijdens het fietsen. Als je betrapt wordt, betaal je € 550. Bij de 2de keer moet je je telefoon inleveren. Bij de 3de keer moet je een halve week de cel in en bij de 4de keer ga je 4 weken de gevangenis in.
	Meer en hogere boetes uitdelen en posters ophangen met 'Niet op je telefoon, je wil geen boete'.
	Kinderen onder de 14 jaar mogen geen whatsapp of andere apps. Ze mogen wel spelletjes op hun telefoon. Alleen met toestemming van de ouders.

De Draaiende Wieken, Posterholt

- als iemand hard vanuit een zijstraat komt, kan er veel stof opwaaien, dit is vervelend (1x)
- te hard rijdend verkeer (4x)
- mensen zitten in het verkeer op hun telefoon (4x)
- veel fietsers zonder licht in het donker (1x)
- de tomtom zegt dat je rechtdoor moet op de rotonde, straks doen ze dat echt (2x)
- er rijden te veel auto's (1x)
- geen vervoer wanneer je je fiets tijdelijk niet kunt gebruiken (bijvoorbeeld kapot)

PROBLEEM	OPLOSSINGEN
Te hard rijdend verkeer.	Meer borden die extra opvallen en meer flitspalen.
Fietsers zonder fietsverlichting in het donker.	Meer borden plaatsen waarop staat dat je licht aan moet.
Als je even geen fiets kunt gebruiken.	Elektrische deelsteps in het dorp aanbieden. Ook moeten er duidelijke parkeerplekken voor de steps komen.

De Berensprong, Herkenbosch

- telefoon gebruiken op de fiets of tijdens het autorijden (2x)
- te weinig kinderen lopen naar school (1x)
- te veel kruisingen (1x)
- fietsers zonder fietsverlichting in het donker (1x)
- te hard rijdende auto's (1x)
- fietsers die hun hand niet uitsteken als ze afslaan (1x)

PROBLEEM	OPLOSSINGEN
Fietsers zonder fietsverlichting in het donker. Dit is gevaarlijk, ook voor de auto's.	Gratis fietsverlichting uitdelen aan fietsers.
Te hard rijdende auto's.	Meer drempels in het dorp aanleggen.
Te veel kruisingen	Meer rotondes aanleggen.

Martinusschool, Vlodrop

- auto's die te hard rijden (4x)
- bestuurders die op hun telefoon kijken tijdens het rijden (2x)
- kinderen kunnen moeilijk oversteken (1x)
- fietsers die op de stoep of midden op de weg fietsen (1x)
- auto's stoppen niet bij een zebrapad (1x)
- mensen geven geen voorrang terwijl dit wel hoort (1x)
- bij school rijden de auto's te hard (1x)
- fietsers die hun licht niet aanhebben in het donker (1x)

PROBLEEM	OPLOSSINGEN
Auto's die te hard rijden.	Meer flitsers, meer boetes en meer verkeersborden.
	Camera's ophangen zodat iedereen kan zien wie er te hard rijdt. Daarna waarschuwen we iedereen zodat de kinderen weer veilig naar huis kunnen gaan.
Mensen geven geen voorrang terwijl dit wel hoort.	Meer voorrangsborden plaatsen.
Kinderen kunnen moeilijk oversteken.	Meer zebrapaden aanleggen.

Knelpunten

Dit zijn plekken in het dorp waar je je niet veilig voelt in het verkeer.

De Achtbaan, Melick

KNELPUNT	OPLOSSINGEN
Parklaan (noord), te hard rijdend verkeer.	Wegversmalling.
Dorpsstraat, te druk op de weg.	De weg breder maken door een fietspad aan te leggen.
Brug over N293, mensen gooien dingen van de brug naar de auto's die eronder rijden.	Een extra grote leuning/net/opvangstuk rondom de brug zodat mensen niks meer op de auto's kunnen gooien.
Parkeerstrook aan Parklaan: auto's rijden hier achteruit de weg op en kunnen de fietsers dan niet goed zien.	Andere inrichting. Een fietspad tussen de parkeerstrook en de stoep.
Dr. Nolenslaan, auto's rijden te hard en letten niet op zijstraten.	Toevoegen van wegversmallingen.
Kruispunt John f. Kennedylaan/Roodakker, hier zijn veel ongelukken gebeurd en steeds meer mensen zitten op hun telefoon in het verkeer.	Geen fietsstroken meer langs de weg maar één apart fietspad richting Roermond en St. Odiliënberg.

Conclusie De Achtbaan, Melick

- Er zijn vooral knelpunten door snelheid en drukte. Wegen die vaker genoemd worden zijn: Dorpsstraat, Groenstraat en John F. Kennedylaan.
- Het kruispunt bij de John F. Kennedylaan/Roodakker vinden de kinderen onveilig omdat er veel verkeer vanuit verschillende kanten komt. Hier vinden ze ook de voorrangsregels niet duidelijk.
- De kinderen noemen ook knelpunten rondom de school:
    - het achteruitrijden van auto's uit de parkeervakken op de Parklaan
    - mensen die op de weg voor school wachten
    - te hard rijdend verkeer

- De goede punten in Melick zijn vooral plekken waar weinig of geen auto's komen.

De Hovenier, Montfort

KNELPUNT	OPLOSSINGEN
Te hard rijdend verkeer op diverse punten in Montfort. (2x)	Drempels. (2x)
Je hebt op diverse punten slecht uitzicht door struiken en bomen.	Hoge struiken weghalen of beter snoeien. (2x) Spiegel plaatsen bij de bocht. (1x)
Veel en te hard rijdend verkeer op de Dijk. (2x)	30 km-bordjes neerzetten. Drempels, flitspalen.
Te hard rijdend verkeer op de Waarderweg.	Flitspalen plaatsen en hoge boetes uitdelen.
Mensen stoppen niet voor de haaientanden op de rotonde.	Verkeerslichten aan de rotonde toevoegen.

Conclusie De Hovenier, Montfort

- Veel knelpunten gaan over te hard rijdend verkeer en drukte op de weg. De Dijk wordt vaak genoemd.
- Op verschillende punten in Montfort heb je slecht uitzicht bij bochten door de hoge struiken en bomen. Mariaveld en Waarderweg zijn vaker genoemd.
- Er zijn ook meerdere knelpunten rondom de school: er zijn veel auto's bij het brengen en halen van de kinderen. Ook geven de kinderen aan dat veel autobestuurders zich niet aan de verkeersregels houden rondom school (dat ze bijvoorbeeld verkeerd parkeren).
- De goede punten zijn plekken in het dorp waar weinig autoverkeer is.

De Hovenier, Montfort

KNELPUNT	OPLOSSINGEN
Schaapsweg, te hard rijdend verkeer. Autorijders houden zich niet aan de verkeersregels (stoppen niet bij het zebrapad). (3x)	Bij elke weg van rechts een drempel plaatsen. Flitspalen plaatsen.
	Borden met 'schoolzone' plaatsen.
	Een tekst met 'wacht voor het zebrapad en rijd niet te hard'.
	Eenrichtingsweg van maken.
	Meer zebrapaden plaatsen.
	De gemeente zegt dat als iedereen te hard blijft rijden, de weg wordt afgesloten. Dan kunnen kinderen erop spelen.
	Snelheidslimiet van 20 km/u.
	Hogere boete als je vaker te hard rijdt.

Conclusie 't Kempke St. Odiliënberg

- De genoemde knelpunten gaan vooral over verkeer dat te hard rijdt en over drukke plekken. Vooral de Schaapsweg is vaak genoemd. Hier rijden auto's te hard. De kinderen vinden de kruispunten er ook gevaarlijk.
- De plekken waar weinig auto's komen zijn veilig. Bijvoorbeeld de Morgenweg.

De Draaiende Wieken, Posterholt

KNELPUNT	OPLOSSINGEN
Kruispunt Nieuwe Holsterweg – N293. Hier slaan mensen af terwijl je eigenlijk alleen maar rechtdoor mag.	Meer borden plaatsen.
Rotonde Hoofdstraat – Heinsbergerweg. (2x)	Hier moeten zebrapaden komen zodat je veiliger kunt oversteken.
	Stoplichten en snelheidsmeters plaatsen.
Kruispunt Hoofdstraat – Roermondseweg. Hier houden mensen zich niet aan de voorrangregels.	Mensen moeten beter opletten en niet op hun telefoon zitten tijdens het rijden. Met extra borden laten we ze zien dat ze beter moeten opletten.

Conclusie De Draaiende Wieken, Posterholt

- De kinderen vinden dat er op verschillende wegen te hard wordt gereden. Vooral op de Heerbaan, de Hoofdstraat, Heinsbergerweg en de N293.
- De oversteekplaats van de N293 (Holsterweg) vinden de kinderen erg gevaarlijk; veel mensen slaan hier af, maar dat mag hier niet.
- Ook de rotonde tussen de Hoofdstraat en de Heinsbergerweg wordt vaak genoemd. Dit is een gevaarlijke plek omdat je hier moeilijk kunt oversteken.
- Er zijn verschillende straten in de wijken waar minder auto's rijden. Hier vinden de kinderen het veiliger.

De Berensprong, Herkenbosch

KNELPUNT	OPLOSSINGEN
Rotonde stationsweg: auto's en vrachtwagens rijden hier te hard.	Alle bestuurders die het goed doen krijgen een beloning, bijvoorbeeld een sticker.
	Een extra groot bord plaatsen met de maximumsnelheid erop.
Kruising stationsweg – Europalaan oost is gevaarlijk omdat de auto's hier hard rijden (3x).	Hier zou een rotonde moeten komen en een bord met 30 km/u. (2x)
	Misschien ook verkeerslichten aan de rotonde toevoegen. (1x)

Conclusie De Berensprong, Herkenbosch

- Auto's rijden vaak te hard.
- Er is slecht uitzicht bij veel kruispunten.
- Vooral het kruispunt Stationsweg – Europalaan wordt vaak genoemd. Dit is een gevaarlijke plek waar de auto's te hard rijden.
- Ook de Keulsebaan is vaker genoemd. Zowel de snelheid van de autorijders op de weg als de rotonde met de stationsweg.
- Op de Hoofdstraat rijden de auto's ook te hard.
- De goede plekken in het dorp zijn plekken waar weinig of geen auto's komen. En de plekken waar je fijn kunt fietsen, zoals het speeltuintje aan de Sportlaan.

De Draaiende Wieken, Posterholt

KNELPUNT	OPLOSSINGEN
De Markt: te hard rijdende auto's. Ook is het er erg druk. (2x)	Flitsers, drempels en verkeersborden plaatsen. Ook hogere boetes uitdelen.
	Een apart fietspad maken bij de Markt.
	Een extra zebrapad.
Gevaarlijk punt bij de Action en Aldi. (1x)	Het fietspad van de Angsterweg doortrekken tot aan de Action en de Aldi.
Bergerweg in de buurt van De Parasol, daar rijden de auto's te hard.	Plaatsen van extra verkeersborden en een extra zebrapad. (2x)
	Drempels, flitspalen en verkeersborden plaatsen. Bij de kruispunten een verkeerslicht.
Bij de Kerk is slecht zicht en er is weinig ruimte.	Een stuk van de berm weghalen en de weg verbreden.
Schoolstraat: bij het brengen en halen van kinderen zijn er te veel auto's.	De schoolstraat afsluiten voor auto's zodat het minder druk is rondom school.

Conclusie Martinusschool, Vlodrop

- Vooral de Markt en de Bergerweg zijn vaak genoemd door de kinderen. Bij de Markt is het druk waardoor er te weinig ruimte is voor fietsers. De autobestuurders geven vaak geen voorrang en rijden te hard.
- Op de Bergerweg rijden de auto's ook te hard. Het kruispunt bij De Parasol is gevaarlijk. Er zijn te veel auto's. En door het kippenhok kun je niet goed zien bij het kruispunt.
- Het buitengebied vinden kinderen veiliger omdat daar minder auto's rijden.

2.2 SCHOOL-THUIS ROUTES

Op de volgende bladzijden staan de routes tussen school en thuis van vier scholen; de loop- en fietsroutes van de leerlingen op weg naar hun basisschool.


Thuislocaties van de leerlingen zijn bepaald aan de hand van de 6-positie postcode gegevens. Deze zijn op straatniveau geanalyseerd.
Verklaring
De Hovenier
School-thuisroutes leerlingen De Hovenier
0 13-02-2023 MJ AVE GH
Versie Datum Omschrijving Opdrachtgever Rev. Verificatie Rev. Validatie Par.
GVVP Roerdalen
Onderdeel
School-thuisroutes leerlingen De Hovenier
Opdrachtgever
Gemeente Roerdalen
Fase
Projectnummer
RDL032
Formaat
A0
Tekeningnummer
0000-0000
Schaal
1:2.500
Behorendeblij doc. nr.
-
Herten
Echtse Schaal 4, 6 040 BH Herten
Postbus 14, 40 40 AA Roermond
's-Hertogenbosch
Hoofdstr. 102 E, 5246 AB Rosmalen
Postbus 200 E, 52 02 CH 's-Hertogenbosch
0 25 50 75 100 125 150 175 200 225 250m
kragten


Verklaring
St. Martinus
School-thuisroutes leerlingen St. Martinus
Thuislocaties van de leerlingen zijn bepaald aan de hand van de 6-positie postcodegegevens. Deze zijn op straatniveau geanalyseerd.
0 23-02-2023 MJ AVE GH
Versie Datum Omschrijving Opstelling Per Verificatie Per Vrijstelling Per
GVVP Roerdalen
Onderdeel
School-thuisroutes leerlingen St. Martinus
Opdrachtgever
Gemeente Roerdalen
Fase
Projectnummer
RDL032
Formaat
A0
Tekeningnummer
0000-0000
Schaal
1:2.000
Bekeerende kijken, nr.
-
0 20 40 60 80 100 120 140 160 180 200m
Hoofdstr.
Schoolstraat 8, 6041 BJ Roermond
Postbus 10, 6040 AB Roermond
Vaartsgeldbroek
Hoofdstr. 102 E, 2.04 A-A Roermond
Postbus 2 208, 6202 CH Te Heerlen gedeelte nrs
0 0 0 - 33 00 33 3
info@kragten.nl
www.kragten.nl
kragten



Thuislocaties van de leerlingen zijn bepaald aan de hand van de 6-positie postcodegegevens. Deze zijn op straatniveau geanalyseerd.

0	06-02-2023		MJ		AVE		GH
Versie	Datum	Omschrijving	Opstelder	Par	Controleur	Par	Vrijgeber	Par

GVVP Roerdalen

Onderwerp:
School-thuisroutes leerlingen De Berensprong

Opdrachtgever:
Gemeente Roerdalen

Fase: Projectnummer: RDL032

Formaat: A0 Tekeningnummer: 0000-0000

Schaal: 1:2.000 Bekende bijgel. nr.:

Hagten
Sint Antoniusstraat 8, 6041 RA Roermond
Postbus 70, 6040 AB Roermond

't Hart van gebiedsontwikkeling
Hoofdstraat 15-17, 2.08 AK Roermond
Postbus 2.008, 6000 CA te Roermond

0475 - 334 333
info@kragten.nl
www.kragten.nl

kragten


Verklaring
De Achtbaan
School-thuisroutes leerlingen De Achtbaan
Thuislocaties van de leerlingen zijn bepaald aan de hand van de 6-positie postcodegegevens. Deze zijn op straatniveau geanalyseerd.
0 13-02-2023 MJ AVE GH
Versie Datum Omschrijving Opdracht Nr. Verificatie Nr. Validatie Par.
GVVP Roerdalen
Onderdeel
School-thuisroutes leerlingen De Achtbaan
Opdrachtgever
Gemeente Roerdalen
Fase
Projectnummer
R.DL.032
Formaat
A0
Tekeningnummer
0000-0000
Schaal
1:2.000
Behorend(e) doc. nr.
kragten



3

ONGEVALS-ANALYSE

3.1 TOTAAL AANTAL ONGELUKKEN

Er is onderzoek gedaan naar de ongelukken in Roerdalen. Er zijn verschillende onderwerpen onderzocht zoals de tabellen hieronder laten zien.

Totaal aantal ongevallen:

JAAR	ongelukken	gewonden	doden
2014	96	10	0
2015	119	14	0
2016	131	13	0
2017	122	18	3
2018	87	16	1
2019	92	11	1
2020	72	14	2
2021	66	11	0
2022	94	11	4

Totaal aantal ongevallen gemeentelijk wegennet:

JAAR	ongelukken	gewonden	doden
2014	72	7	0
2015	84	11	0
2016	84	8	0
2017	69	11	3
2018	49	8	0
2019	59	5	1
2020	48	11	2
2021	43	3	0
2022	58	6	3

Op de volgende pagina is een overzicht weergeven van de ongevalslocatie's binnen de gemeente.

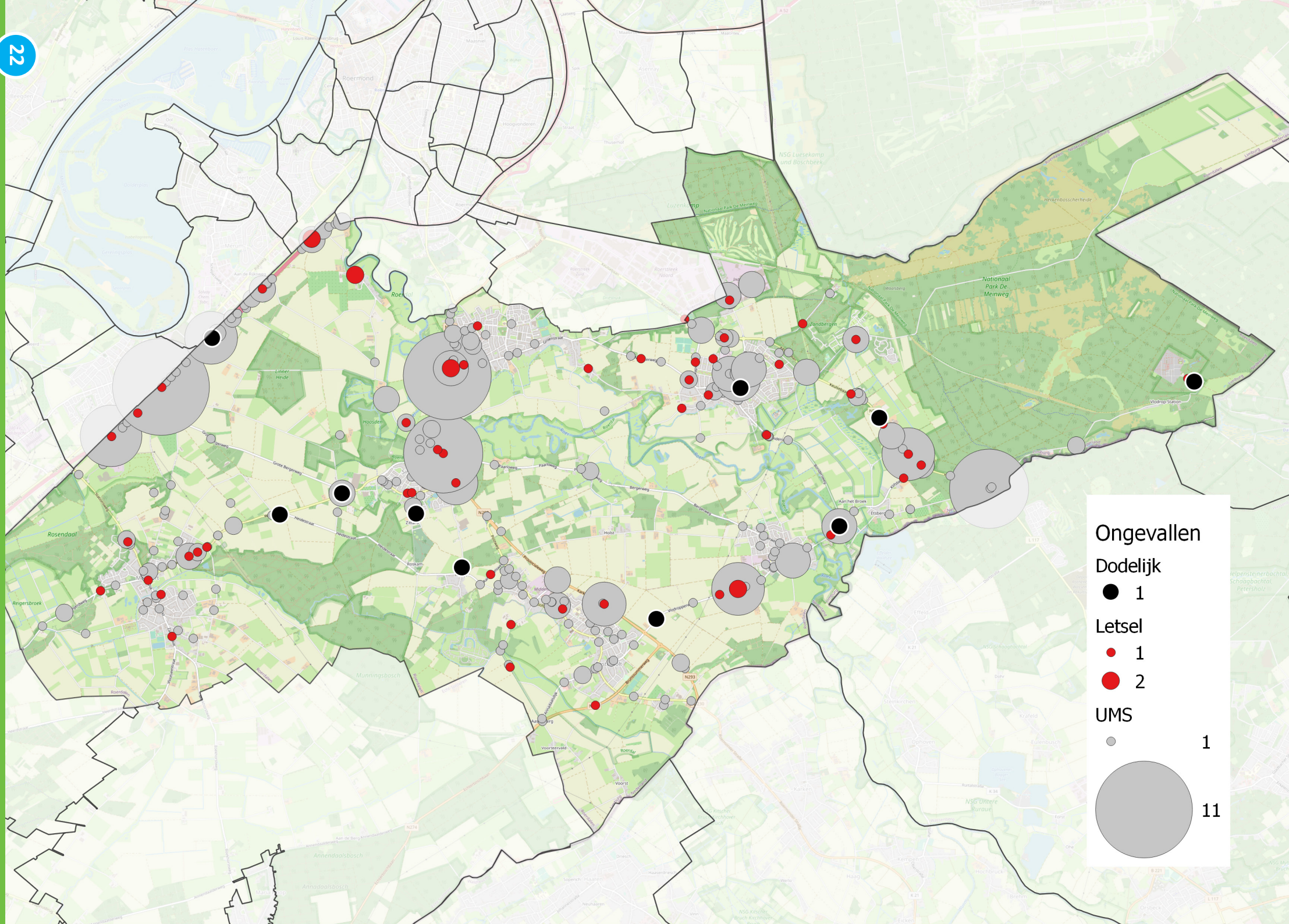
Ongevallen
Dodelijk
1
Letsel
1
2
UMS
1
11

3.2 SLACHTOFFERS PER MODALITEIT 2014-2022 (GEMEENTELIJK WEGENNET)

In de tabel hieronder staat het aantal slachtoffers per vervoersmiddel.

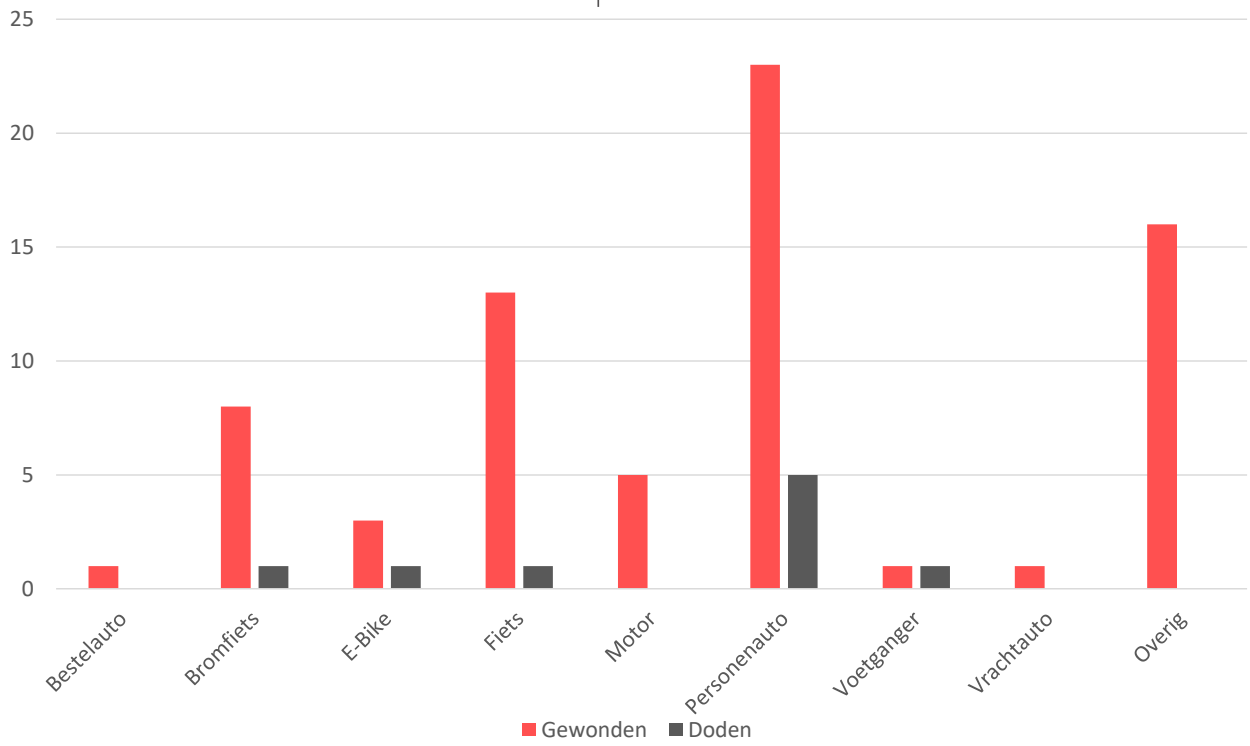

3.3 LEEFTIJD SLACHTOFFERS 2014-2022 (GEMEENTELIJK WEGENNET)

In deze tabel is te zien bij welke leeftijden de meeste slachtoffers vallen.

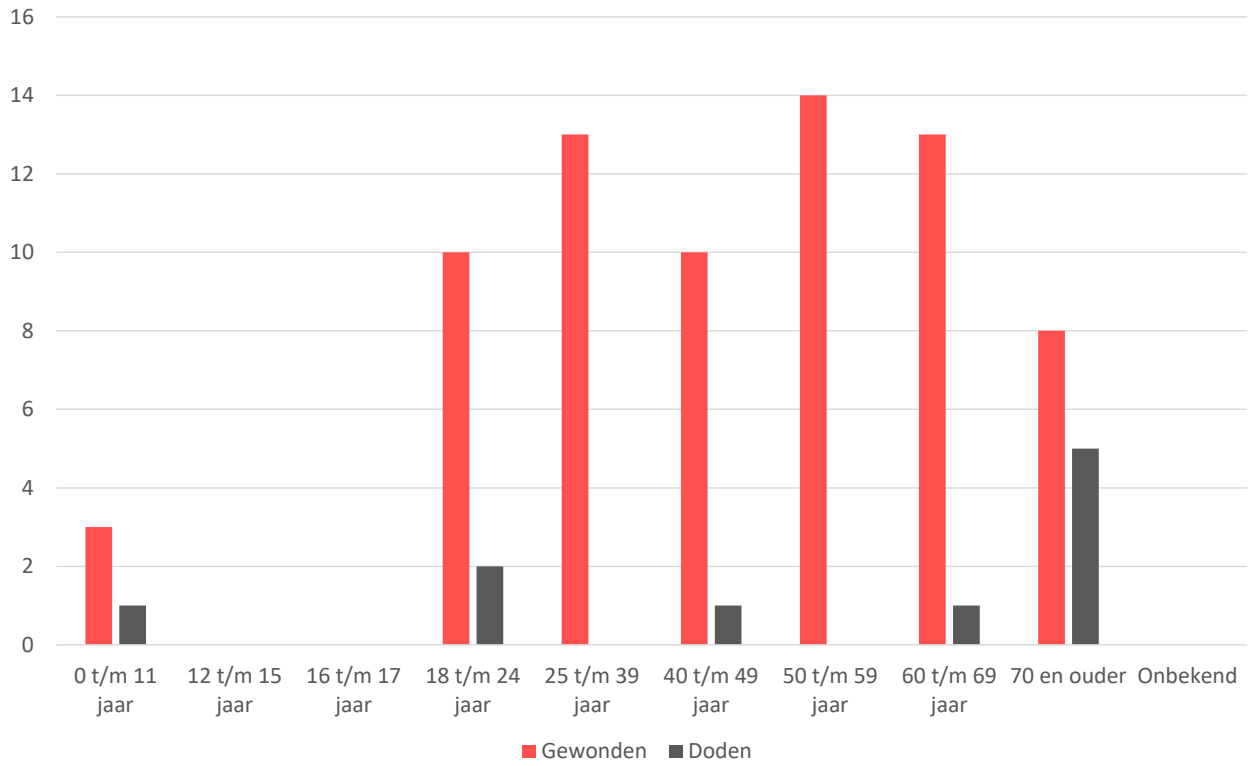

3.4 ONGEVALLEN TREND ZONDER UMS

(UMS = Uitsluitend Materiele Schade)

In de volgende tabel staat het aantal ongelukken met verwondingen (letsel) of een dodelijke afloop.

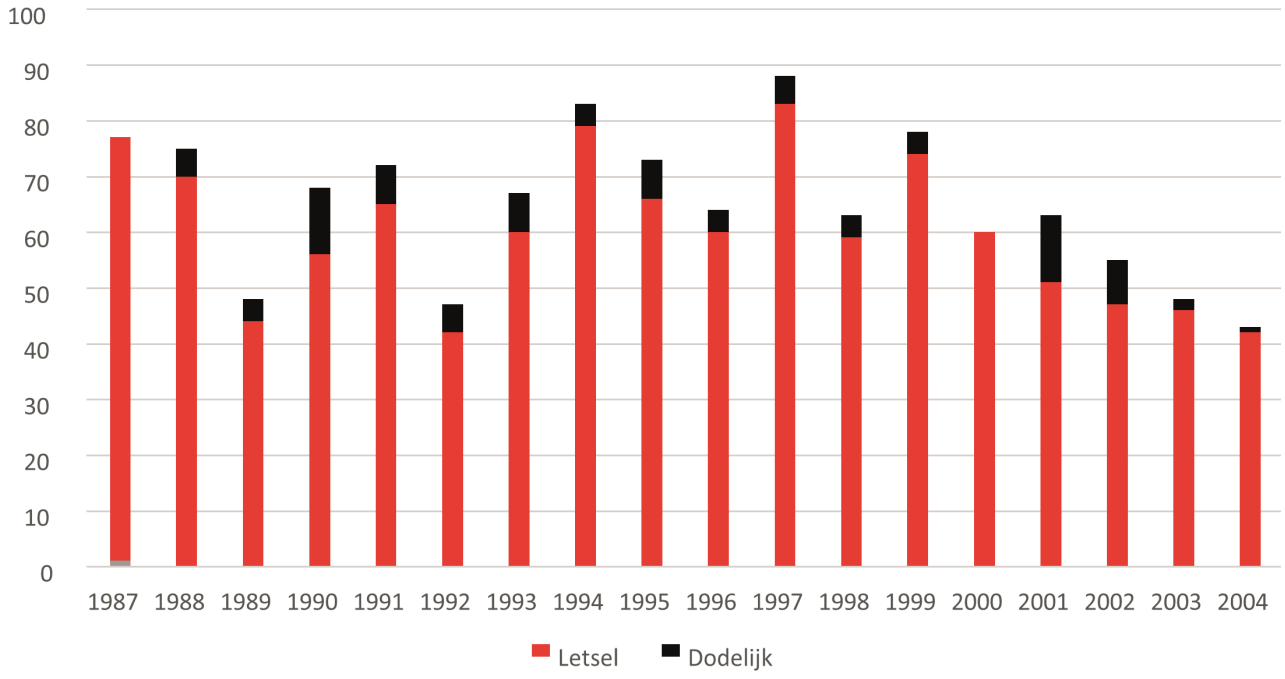

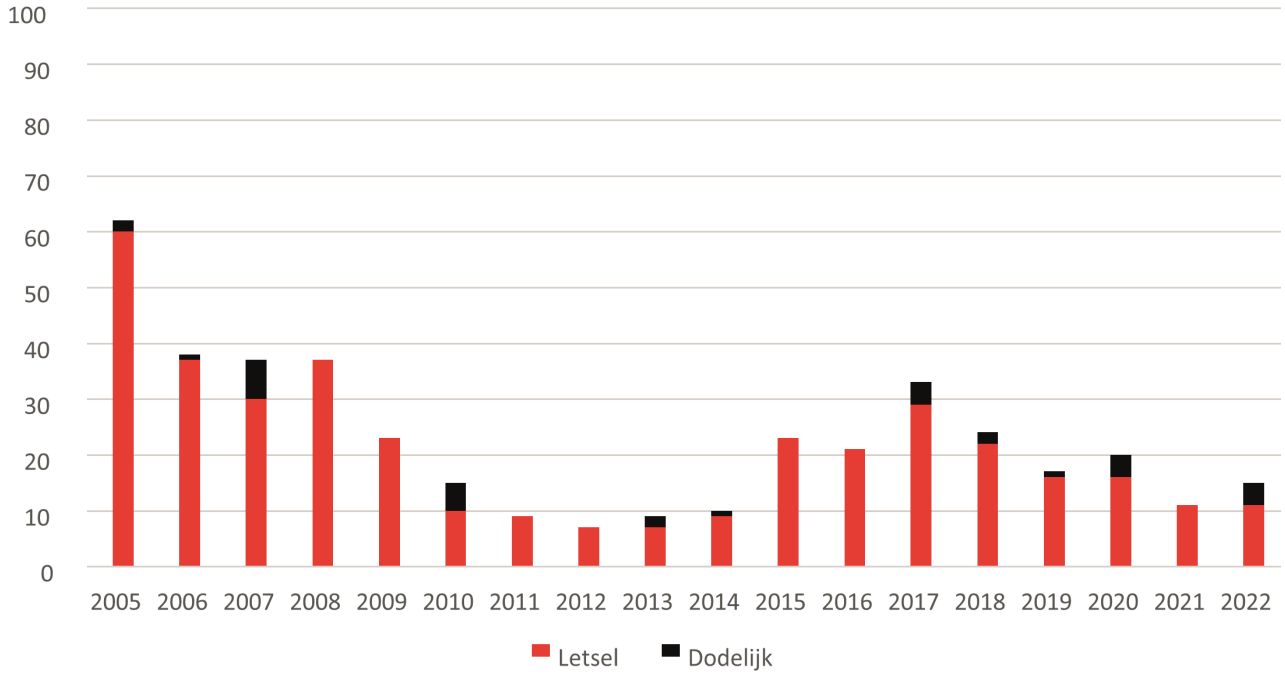



VRAGENLIJST

4

4.1 ALGEMENE INFORMATIE VRAGENLIJST

We hebben een vragenlijst gemaakt. Zo kan iedere inwoner en ondernemer van Roerdalen meedenken. We hebben verschillende vragen gesteld over het verkeer in Roerdalen met onderwerpen zoals:

- School Routes
- Werk Routes
- Vrije tijds Routes
- Boodschappen doen
- Lopen
- Fietsen
- Auto
- Openbaar Vervoer
- Verkeersknelpunten
- Goede voorbeelden verkeer

De vragenlijst is door 350 mensen ingevuld tussen 30 november 2022 en 9 januari 2023

4.2 WIE VULDE DE VRAGENLIJST IN?

Om de uitkomsten van de vragenlijst goed te kunnen begrijpen, moet je weten wie de vragenlijst hebben ingevuld. Het volgende overzicht laat dat zien.

13 t/m 18 jaar	0,6%
19 t/m 25 jaar	2,0%
26 t/m 35 jaar	9,9%
36 t/m 45 jaar	21,2%
46 t/m 55 jaar	19,8%
56 t/m 65 jaar	20,6%
66 t/m 75 jaar	18,9%
Ouder dan 75 jaar	7,0%

Buiten de gemeente	0,7%
Herkenbosch	17,2%
Melick	26,6%
Montfort	10,1%
Posterholt	24,0%
Sint Odiliënberg	13,1%
Vlodrop	8,2%
Ouder dan 75 jaar	7,0%

samenwonend met partner, zonder kinderen	45,7%
samenwonend met partner, met kinderen	36,7%
alleenstaand zonder kinderen	8,6%
alleenstaand met kinderen	2,6%
anderen	1,5%

Wat opvalt is dat mensen van verschillende leeftijden de lijst hebben ingevuld. Alleen zijn er maar weinig jongeren die de lijst hebben ingevuld. Inwoners van alle grote dorpskernen hebben meegedaan. Er is wel een duidelijk verschil te zien tussen de verschillende dorpen.

4.3 WELKE VERVOERSMIDDELEN WORDEN HET MEEST GEBRUIKT?

Hieronder is weergegeven welke vervoersmiddelen het meest gebruikt worden voor verschillende activiteiten:

SCHOOL

	te voet	fiets	auto	ov
elke dag	15%	6%	4%	0%
elke week	14%	16%	21%	8%
elke maand	1%	6%	3%	8%
minder dan een keer per maand	9%	6%	4%	10%
nooit	22%	24%	29%	23%
niet van toepassing	40%	36%	38%	44%

VRIJE TIJD

	te voet	fiets	auto	ov
elke dag	14%	10%	6%	0%
elke week	42%	33%	44%	0%
elke maand	9%	18%	15%	8%
minder dan een keer per maand	10%	11%	9%	49%
nooit	12%	6%	8%	26%
niet van toepassing	6%	8%	3%	5%

WERK

	te voet	fiets	auto	ov
elke dag	4%	8%	25%	0%
elke week	1%	11%	24%	15%
elke maand	1%	4%	3%	5%
minder dan een keer per maand	4%	4%	5%	8%
nooit	55%	35%	9%	38%
niet van toepassing	35%	26%	22%	21%

BOODSCHAPPEN

	te voet	fiets	auto	ov
elke dag	14%	10%	6%	0%
elke week	42%	33%	44%	0%
elke maand	9%	18%	15%	8%
minder dan een keer per maand	10%	11%	9%	49%
nooit	12%	6%	8%	26%
niet van toepassing	6%	8%	3%	5%

4.4 LOPEN

De mensen van Roerdalen die de vragenlijst hebben ingevuld, konden hun looproutes op een kaart aangeven; routes die zij regelmatig lopen. Dat kunnen routes zijn naar school, de winkel of het werk, of routes die zij in hun vrije tijd lopen. Verder is er gekeken waarom mensen niet lopen.

Redenen om niet te lopen

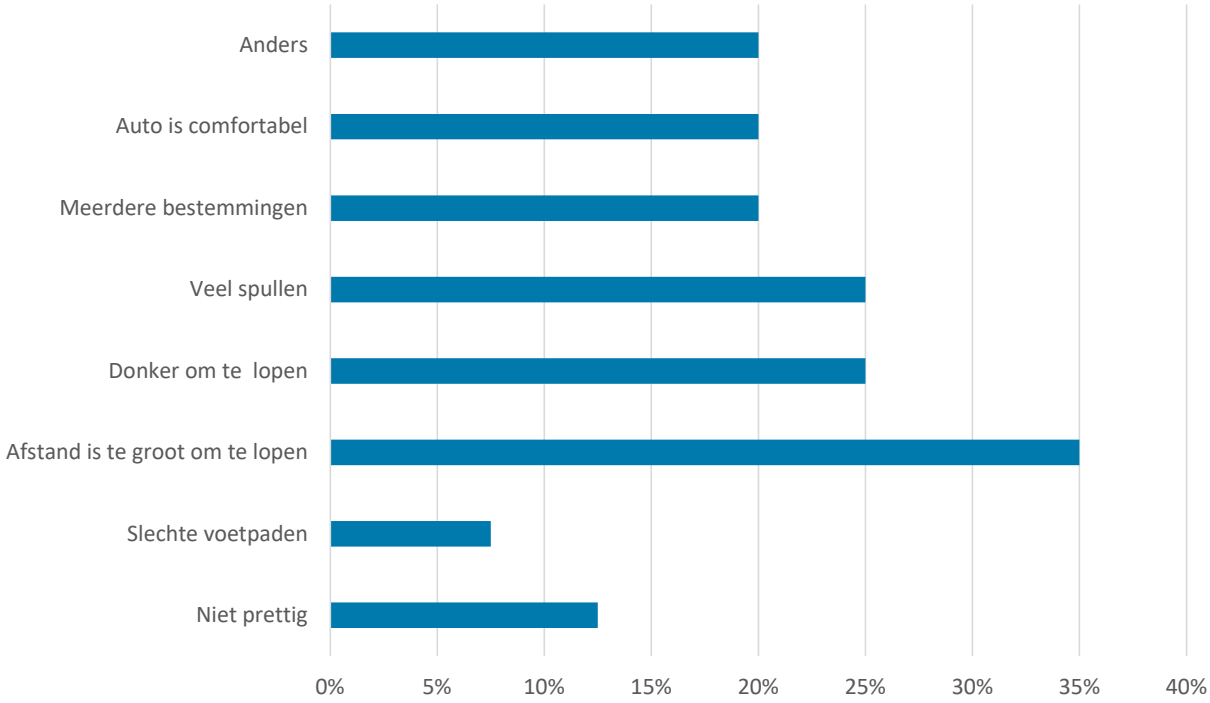

Overige redenen:

gebruik liever de fiets
zit op speciaal onderwijs
ik loop niet graag alleen over de meinweg
geen scheiding langzaam/snel of groot verkeer
wonen in het buitengebied
rolstoel gebonden
kan niet zo ver meer lopen
veel en zware spullen
afhankelijk scootmobiel
ben slecht ter been

4.5 Fietsen

De mensen van Roerdalen die de vragenlijst hebben ingevuld, konden hun fietsroutes op een kaart aangeven; routes die zij regelmatig fietsen. Dat kunnen routes zijn naar school, de winkel of het werk, of routes die zij in hun vrije tijd fietsen. Verder is er gekeken welke fietsen mensen bezitten en waarom mensen niet fietsen.

Wat voor fiets hebben de respondenten:

elektrische fiets	44,6%
gewone fiets	48,2%
mountainbike	3,6%
racefiets	2,3%
speedpedelec (snelfiets)	0,5%
anders	0,9%

Redenen om niet te fietsen

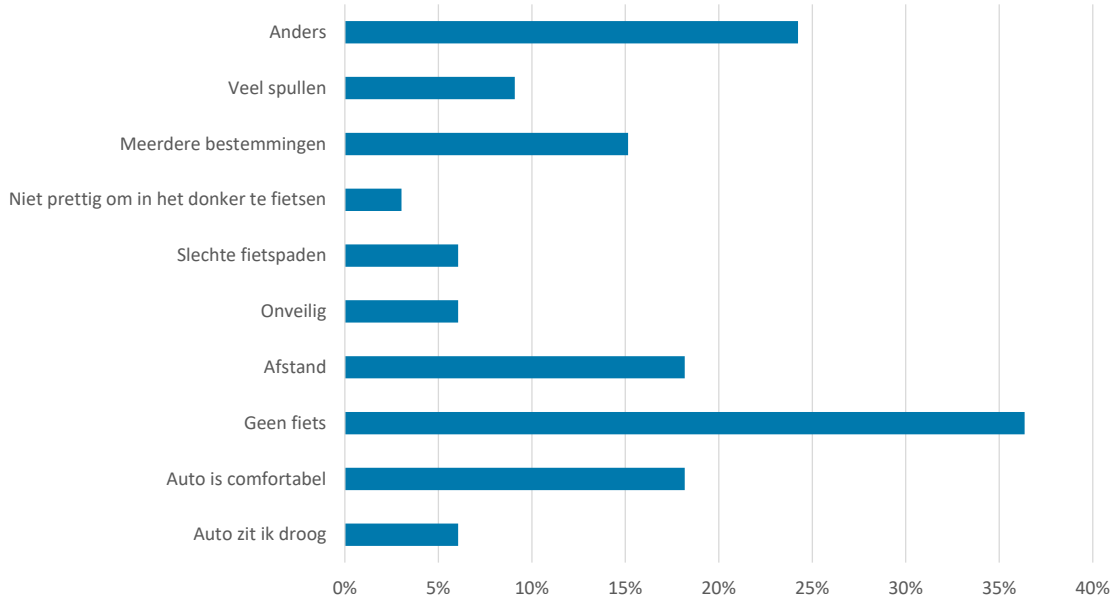

Overige redenen:



4.6 AUTO

Er is alleen gevraagd welke auto de mensen van de vragenlijst hebben. Wij hebben namelijk al veel gegevens over autoverkeer.

Wat voor auto hebben de respondenten:

benzine- of dieselauto	78,4%
auto met elektrische motor	4,5%
auto met hybride-motor (met een verbrandings- en elektromotor)	12,6%
anders	0,5%

4.7 OPENBAAR VERVOER (OV)

Roerdalen heeft verschillende buslijnen. Wij vroegen in de vragenlijst waarom de mensen het openbaar vervoer niet gebruiken:

Redenen om het ov niet te gebruiken

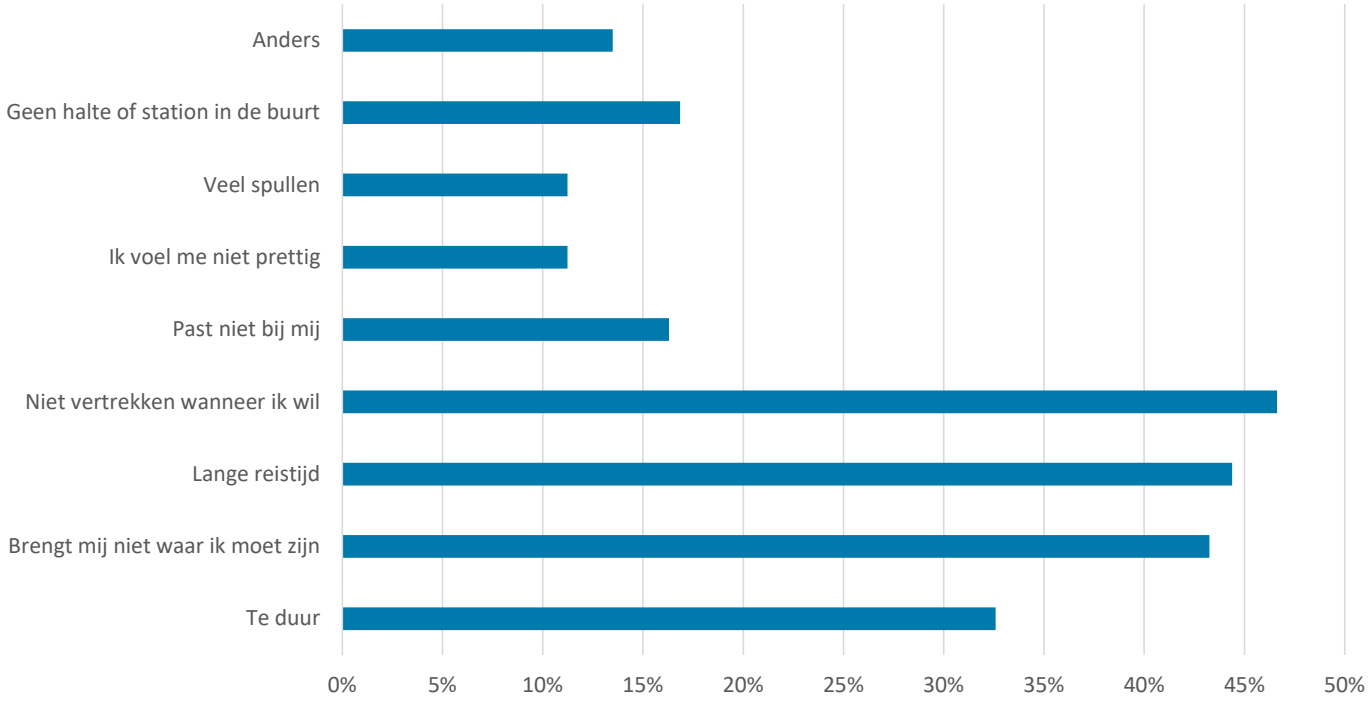

Overige redenen:



4.8 KNELPUNTEN IN HET VERKEER

Op de kaarten ziet u verschillende knelpunten van het verkeer. Hieronder staan de oorzaken van die knelpunten.

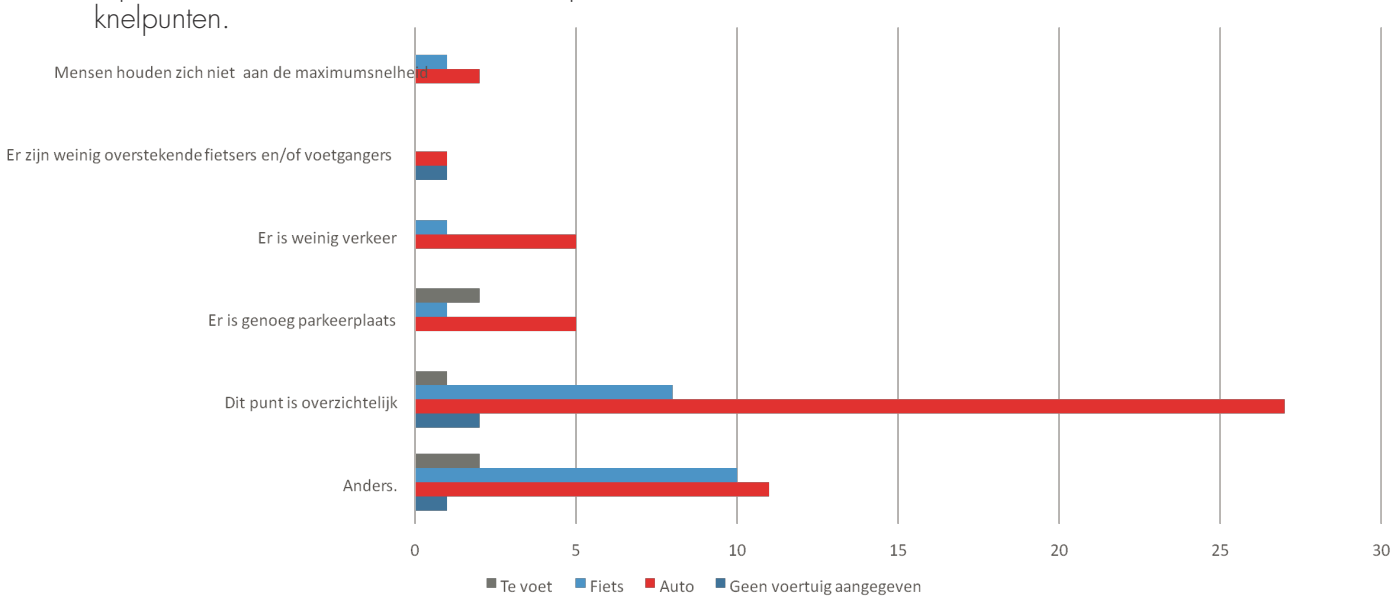

4.9 GOEDE PUNTEN

Op de kaarten staan plekken waar het goed gaat. Redenen hiervoor zijn:

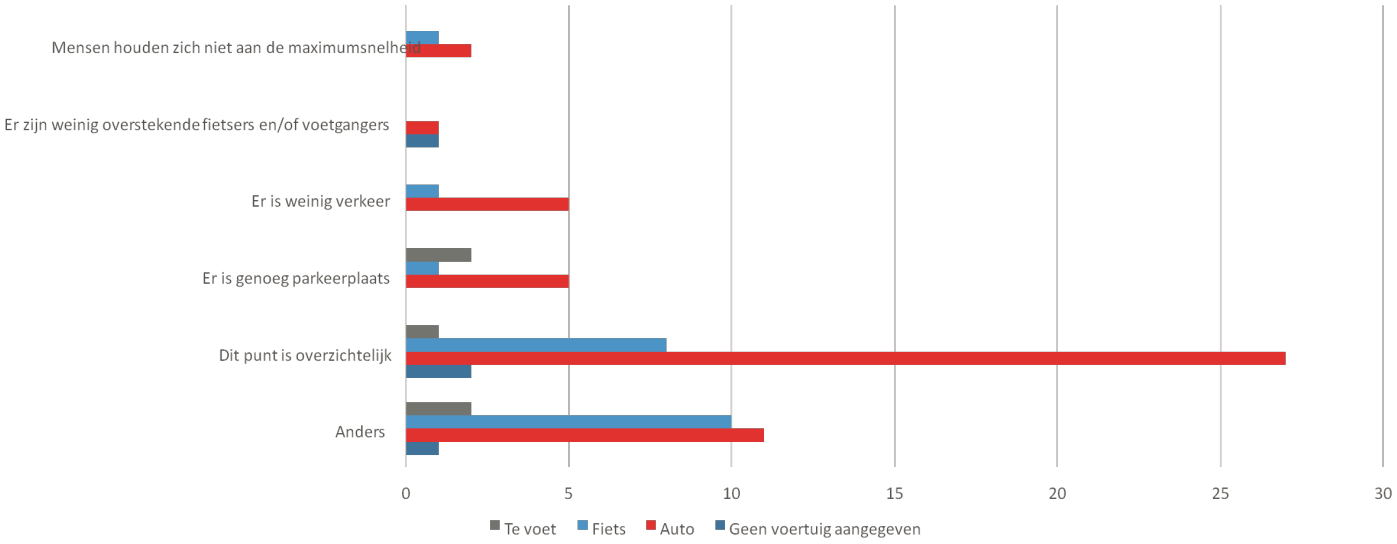

DORPS-BEZOEKEN

We hebben met verschillende mensen gesproken om een goed beeld te krijgen van wat er in Roerdalen speelt. Deze mensen zijn te verdelen in drie groepen:

- ambtenaren
- raad en stakeholders (betrokken personen)
- inwoners

De ambtenaren, de raad en de stakeholders hebben we tijdens het werk gesproken. We hebben samen gekeken naar drie vragen (wat gaat goed? wat kan beter? waar nemen we afscheid van?). Hier hebben we goede gesprekken over gehouden. Hieronder staan de uitkomsten van die gesprekken. De verslagen en de lijst van genodigden vindt u in de bijlagen. Stakeholders en raadsleden die niet aanwezig waren, hadden nog de mogelijkheid om de vragen te beantwoorden.



De inwoners hebben we gesproken tijdens dorpsbezoeken. We zijn naar de bewoners toegegaan met de vraag: "Wat vindt u van het verkeer in Roerdalen?" Bij de antwoorden kwamen vooral de lokale knelpunten naar boven. De meeste mensen die wij hebben gevraagd, zeiden dat eigenlijk alles goed is in de gemeente- met uitzondering van een paar knelpunten. De conclusies van het overleg met de ambtenaren, de raad en stakeholders en de dorpsbezoeken staan in de drie hoofdstukken hieronder.



5.1 WAT GAAT GOED

In Roerdalen gaat eigenlijk **heel veel goed.** Dit bleek ook uit de dorpsbezoeken en de gesprekken met de ambtenaren, raad en stakeholders. Op een enkel knelpunt na zijn de mensen positief over het verkeer. Er zijn een aantal punten die er heel positief uitspringen.

Roerdalen heeft **goede fiets- en wandelpaden voor de vrije tijd (recreatie).** De routes zijn goed en aantrekkelijk waardoor het hele gebied aantrekkelijker wordt. Vooral de **vrijliggende fietspaden buiten de dorpskernen**zijn van goede kwaliteit. Toch is het verkeer in Roerdalen nog **erg gericht op de auto**. Sommige inwoners vinden dit erg prettig omdat je met de auto eigenlijk overal goed kan komen.

De ambtenaren gaven aan dat er steeds beter wordt **samengewerkt** waardoor de projecten buiten goed worden aangepakt en uitgevoerd. Een goed voorbeeld hiervan is de **Leropperweg** die helemaal opnieuw is ingericht. Het ontwerp was volgens de drie groepen een goed voorbeeld voor de toekomst. De **samenwerking en betrokkenheid bij deze projecten** worden als positief ervaren, net zoals de dorpsbezoeken. Dit project zorgt ervoor dat **de gemeente goed zichtbaar is.**

Er zijn in Roerdalen ook nog verschillende andere projecten op het gebied van het **vervoer van doelgroepen.** De wensbus is hier een mooi voorbeeld van. Inwoners die minder gezond zijn, krijgen met de wensbus ook de kans om deel te nemen aan de samenleving. Ze kunnen zich beter verplaatsen. Ambtenaren, raad en stakeholders omarmen zulke plannen van inwoners **(burgerinitiatieven)** en vinden het fijn dat burgers zich op deze manier inzetten voor de gemeente.

Ambtenaren:
- ontspanning > fiets- en wandelstructuur
- samenwerking
- geen VRI's (verkeersregelinstallaties)
- Roermondseweg plus weg Lerop > samenwerking
- wensbus
- plannen van inwoners/burgerinitiatieven - beheer

Raadsleden en stakeholders:
- zebrapaden doorgaande wegen
- vrijliggende fietspaden buiten de bebouwde kom
- Leropperweg mooi voorbeeld- fietsbrug Melick <> ROER College Roermond

Inwoners:
- goede wegen voor auto's in Roerdalen
- over het algemeen is het verkeer goed geregeld
- openbaar vervoer is goed geregeld
- goede fietspaden
- contact met burgers- oversteekplaats Hoofdstraat



5.2 WAT KAN BETER?

Net zoals in elke andere gemeente, zijn er in Roerdalen ook een aantal punten die beter kunnen volgens de drie groepen (ambtenaren, raad en stakeholders en inwoners). Hieronder staan de punten die het meeste werden genoemd.
Er werd vaak gesproken over het ontwerp van de **ontsluitingswegen**. De snelheid is er te hoog, er wordt geen voorrang verleend, er is te veel vrachtverkeer en landbouwverkeer en het is er erg gevaarlijk voor fietsers. Het ontwerp van de wegen past niet bij een snelheid van 30 km/uur, dus houden mensen zich er ook niet aan. Het **gedrag**van de mensen en **te weinig controle** spelen hierbij een rol. Aan de andere kant willen mensen zelf ook graag doorrijden in een andere dorpskern. Mensen gedragen zich in een ander dorp dus vaak anders, niet volgens de regels.
Vanuit **landbouw en toerisme** blijkt dat **routes conflicterend zijn**. Dit betekent dat landbouwverkeer en recreatief verkeer elkaar tegenkomen op knooppuntenroutes of landbouwroutes in het buitengebied.

Mindervaliden en ouderen
moeten zich zo lang mogelijk kunnen verplaatsen. Dit zorgt voor een gezonde samenleving. Daarvoor is het belangrijk dat:
- stoepen breed genoeg zijn
- er goed openbaar vervoer is
- de fietspaden en stoepen goed worden onderhouden

Toch zijn dit punten die volgens alle drie de groepen beter kunnen. Deze punten verdienen extra aandacht.
Ambtenaren:
- de omstandigheden voor auto's zijn beter ingericht dan voor de fiets
- inrichting landbouwverkeer
- mogelijkheden om te controleren
- communicatie > acties en informatie over gedrag
- km-afstand naar de spreekuren
- toegankelijkheid mindervaliden
- openbaar vervoer > niet efficiënt, meer rekening houden met ouderen
- obstakels
- keuzes maken > politiek
- meer geld voor goede plannen
- parkeerbeleid > lokaal
- netwerken/routes vrachtverkeer- moeilijke keuzes wat betreft 'te' grote ondernemers
- parkeerplaatsen en bereikbaarheid natuurgebieden
- netwerken voor meer samenwerking met de provincie

Raadsleden en stakeholders:

- uitstoot landbouwgronden, onnodige verplaatsing
- landbouwverkeer niet door de dorpskernen
- ontwerp wegen (weginrichting)
- handhaving/controle
- veiligheid voor de fietsers > weginrichting
- veiligheid rondom scholen
- goed aanpakken en geen half werk, anders niet doen
- onderhoud groen buiten de dorpskern; door de bomen kan men de omgeving niet goed zien waardoor wegen onduidelijk worden
- keuzes maken
- campagnes/openbare acties > belonen misschien?
- gedrag weggebruiker
- jeugd prikkelen
- vervoer mensen met een beperking/te weinig vervoer (mobiliteitsarmoede) - routes

Inwoners:

- beter onderhoud stoepen
- beter onderhoud fietspaden
- routes landbouwverkeer
- verkeersinrichting
- communicatie vanuit de gemeente naar de inwoners
- controle van de verkeerssnelheid
- controle parkeerregels
- minder drempels

5.3 WAAR WILLEN WE AFSCHEID VAN NEMEN?



Als laatste zijn er ook een aantal knelpunten waar Roerdalen vanaf wil. Dit zijn vooral de plaatselijke knelpunten. De plaatselijke knelpunten die veel genoemd worden, zijn: Stationsweg in Herkenbosch, Schaapsweg in Sint Odiliënberg en de Hoofdstraat in Posterholt. Dit zijn de doorgaande wegen van de dorpskernen. Vooral het hardrijden is hier het probleem. Dit komt vooral door het ontwerp van deze wegen. Toch zijn de ambtenaren, raad en stakeholders, en de inwoners het allemaal erover eens dat het gedrag van de inwoners ook moet veranderen. De inwoners zijn namelijk de mensen die te hard rijden op deze wegen.

Verder lag de aandacht vooral op het landbouw- en vrachtverkeer in de dorpskernen. Landbouwwagens en vrachtauto's moeten eigenlijk niet door de dorpskernen rijden. Dit zorgt voor gevaarlijke situaties. Maar op veel plekken is er geen andere route voor het landbouw- en vrachtverkeer.

De omgeving van scholen voelt ook onveilig. Vooral bij scholen is het juist belangrijk dat iedereen zich veilig voelt. Verder waren er nog kleine aandachtspunten. Zo zijn er te veel verkeersborden en te veel drempels.

Ambtenaren:
- groot aantal verkeersborden
- wegen buitengebieden > van asfalt naar zandweg
- eindeloze discussies binnen de politiek
- 'grijze wegen' (een onduidelijke weg; bijvoorbeeld wel de maximumsnelheid van een weg verlagen naar 30 km/uur, maar geen drempels plaatsen of de weg smaller maken)
- -oeristische knelpunten- verschil van mening over recreatieve routes

Raadsleden en stakeholders:
- slecht onderhoud fietspaden en stoepen
- goede plannen niet door laten gaan omdat een kleine groep ze tegenhoudt
- wegen van 60 km zonder (veilige) fietspaden
- de korte termijnen die gehanteerd worden voor communicatie met bewoners

Inwoners:
- plaatselijke knelpunten
- hoge snelheid
- asociaal gedrag
- veel en groot verkeer in de dorpskernen
- slecht ontwerp van de schoolomgevingen



NETWERKEN



Fietsnetwerk Roerdalen

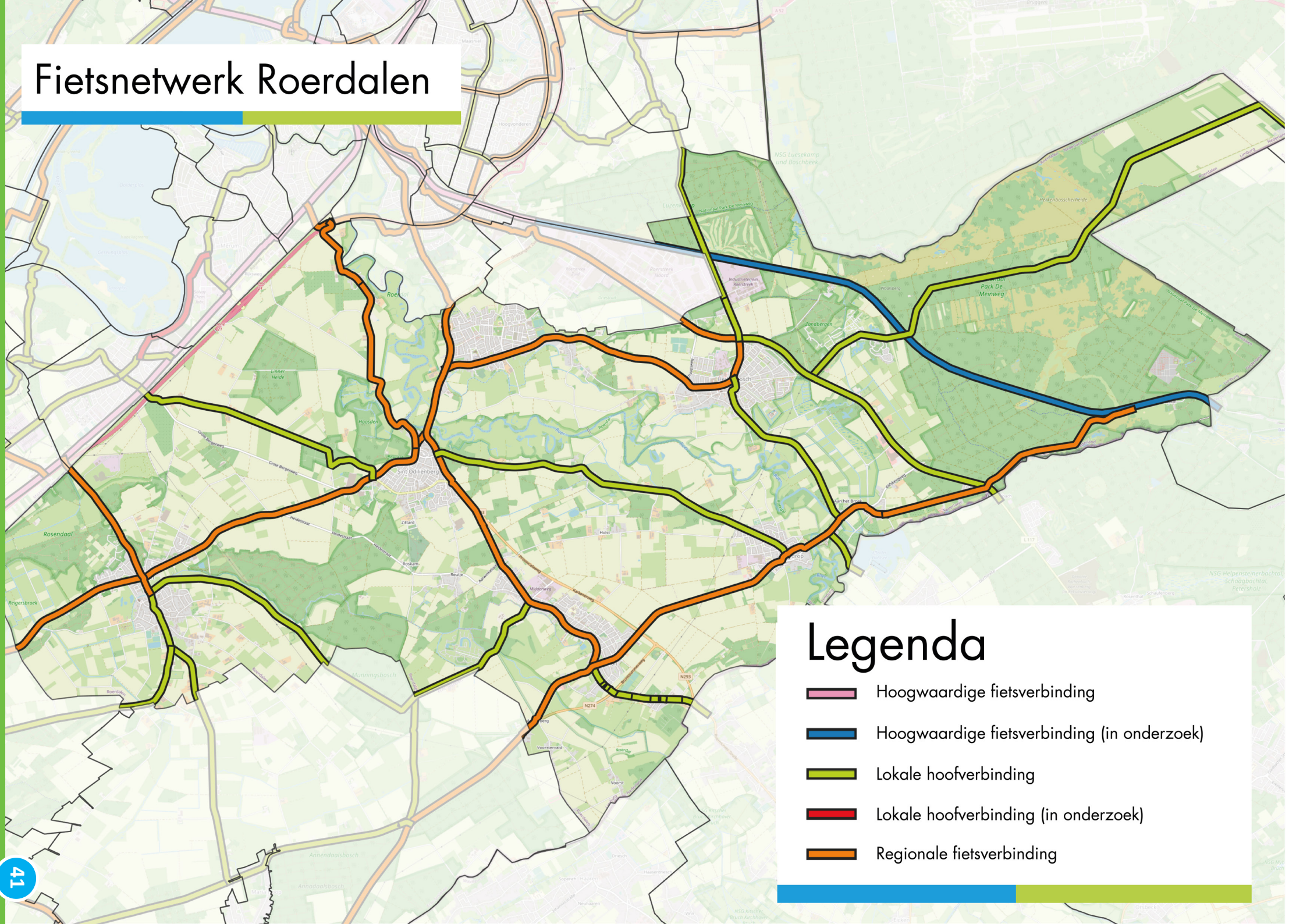

Fietspaden en fietsroutes Roerdalen

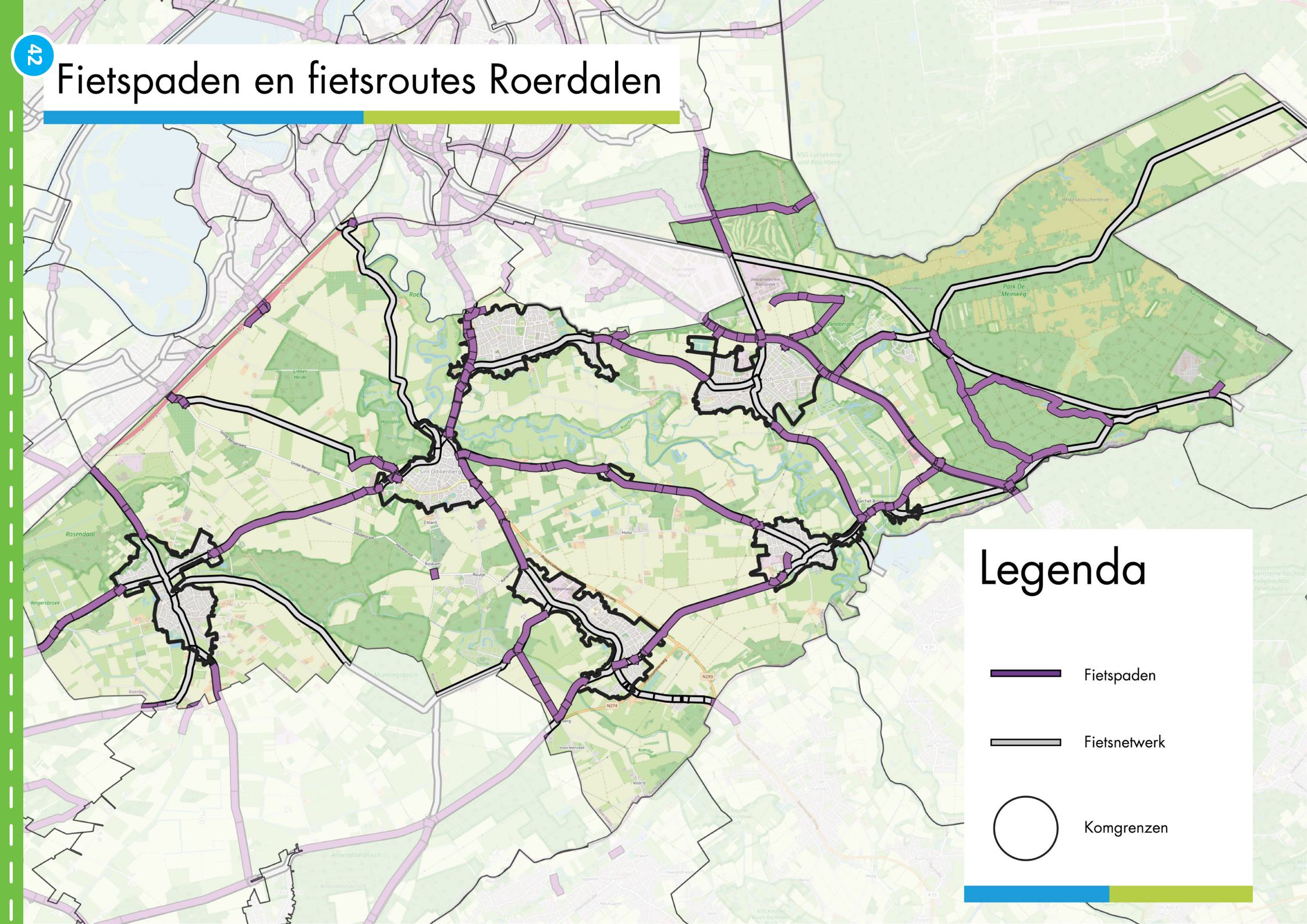

Fietsroutes Enquête

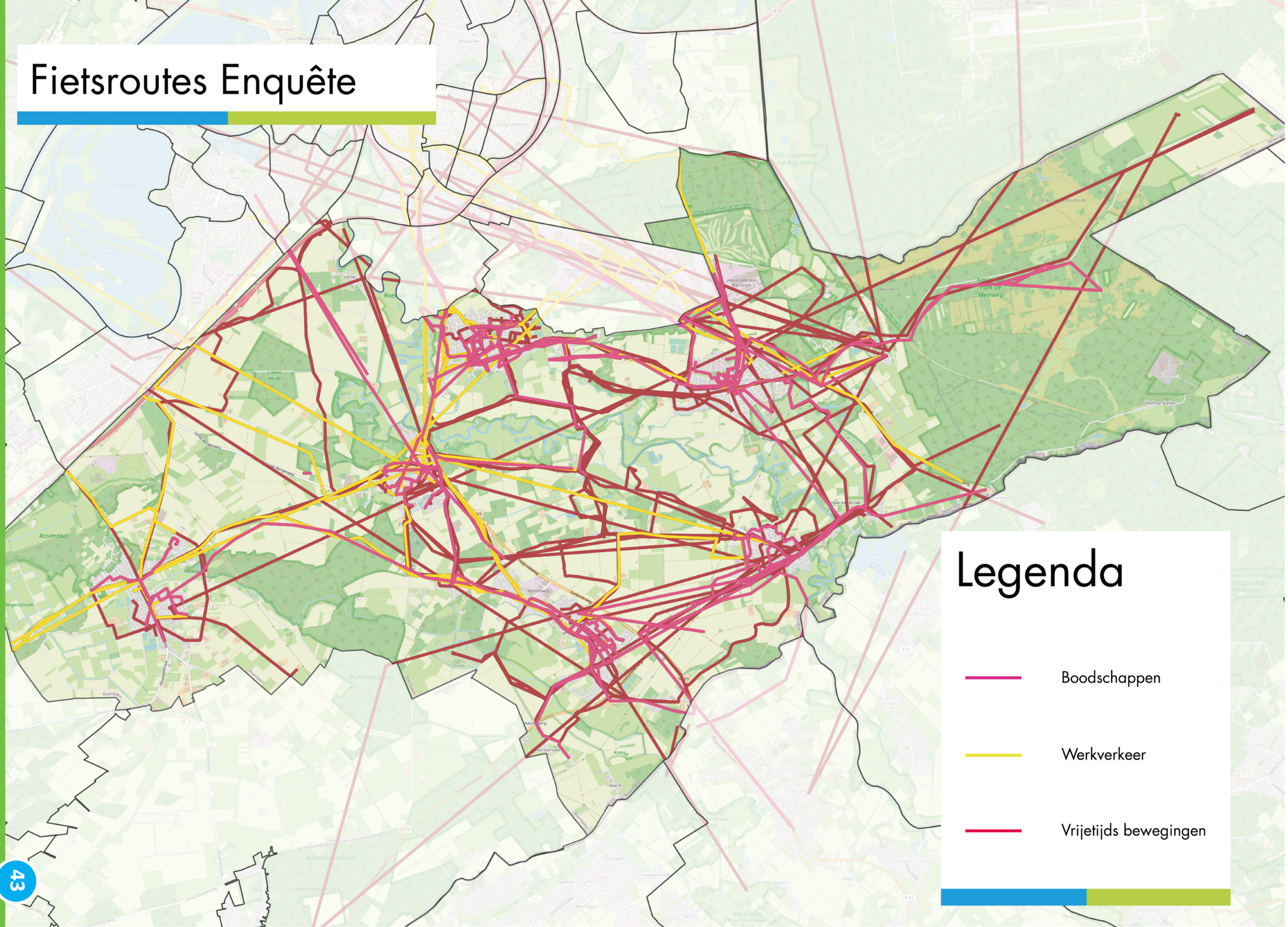

Knooppunten netwerk

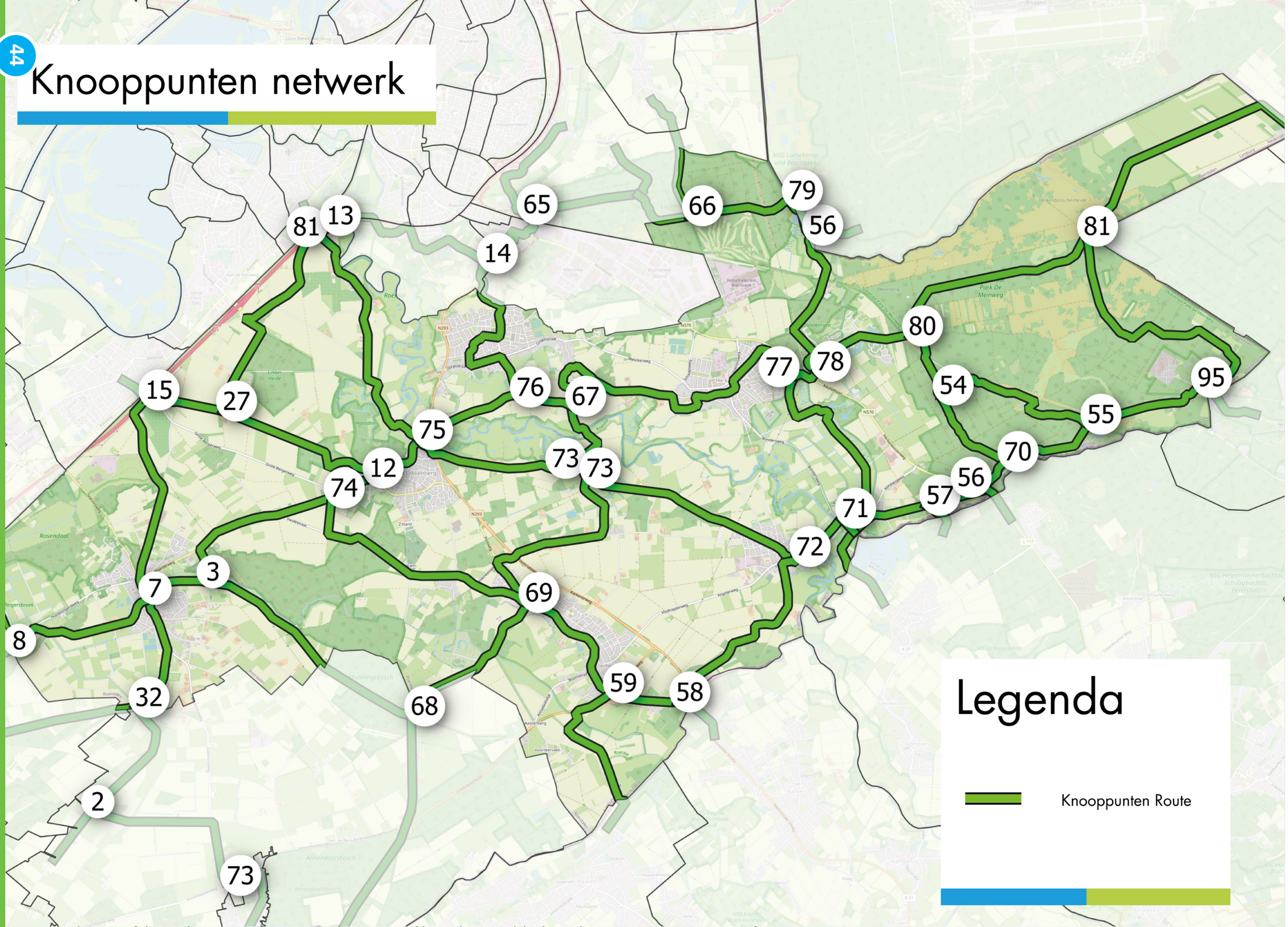

Looproutes Enquête

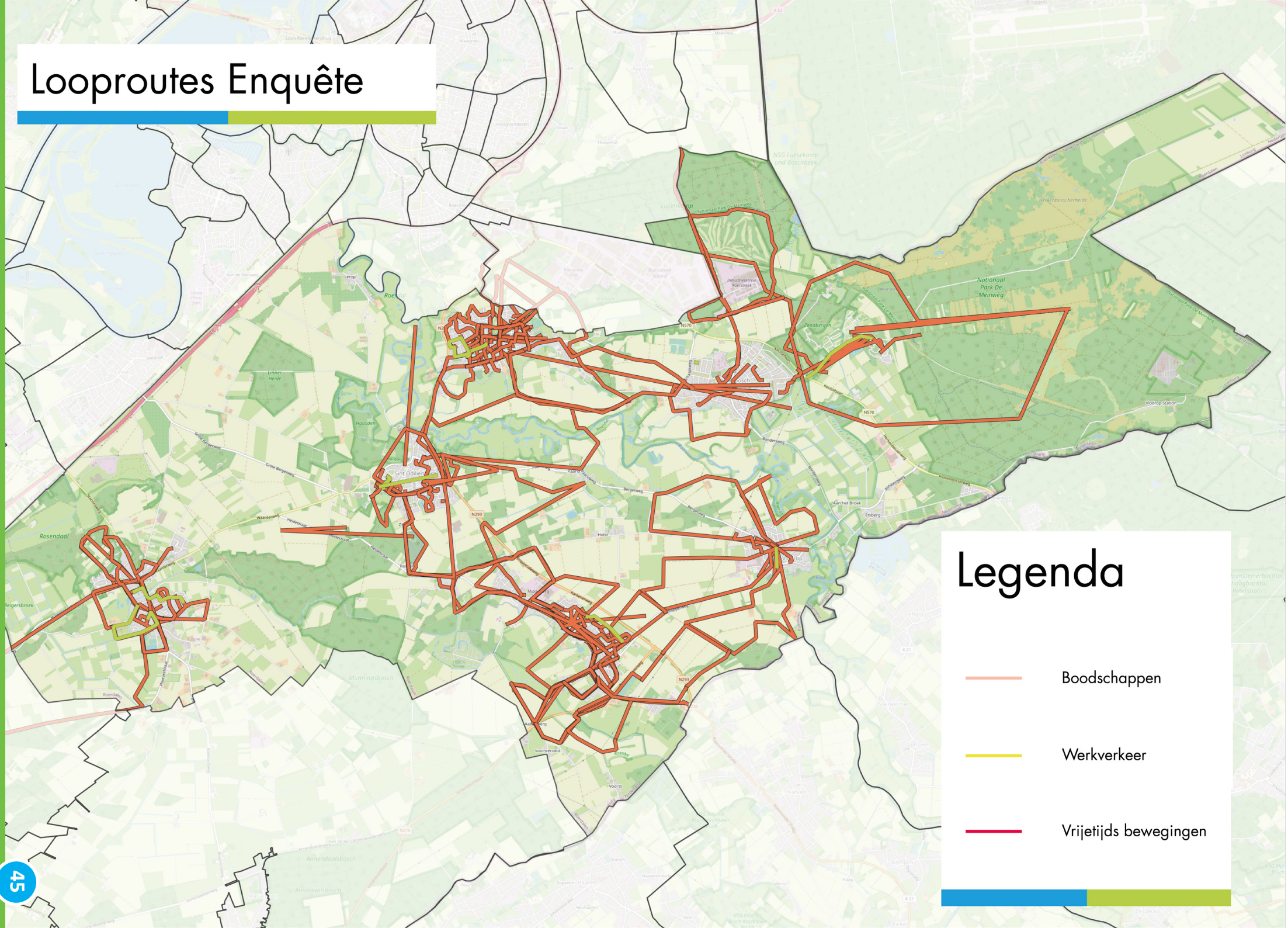

Wegcategorisering

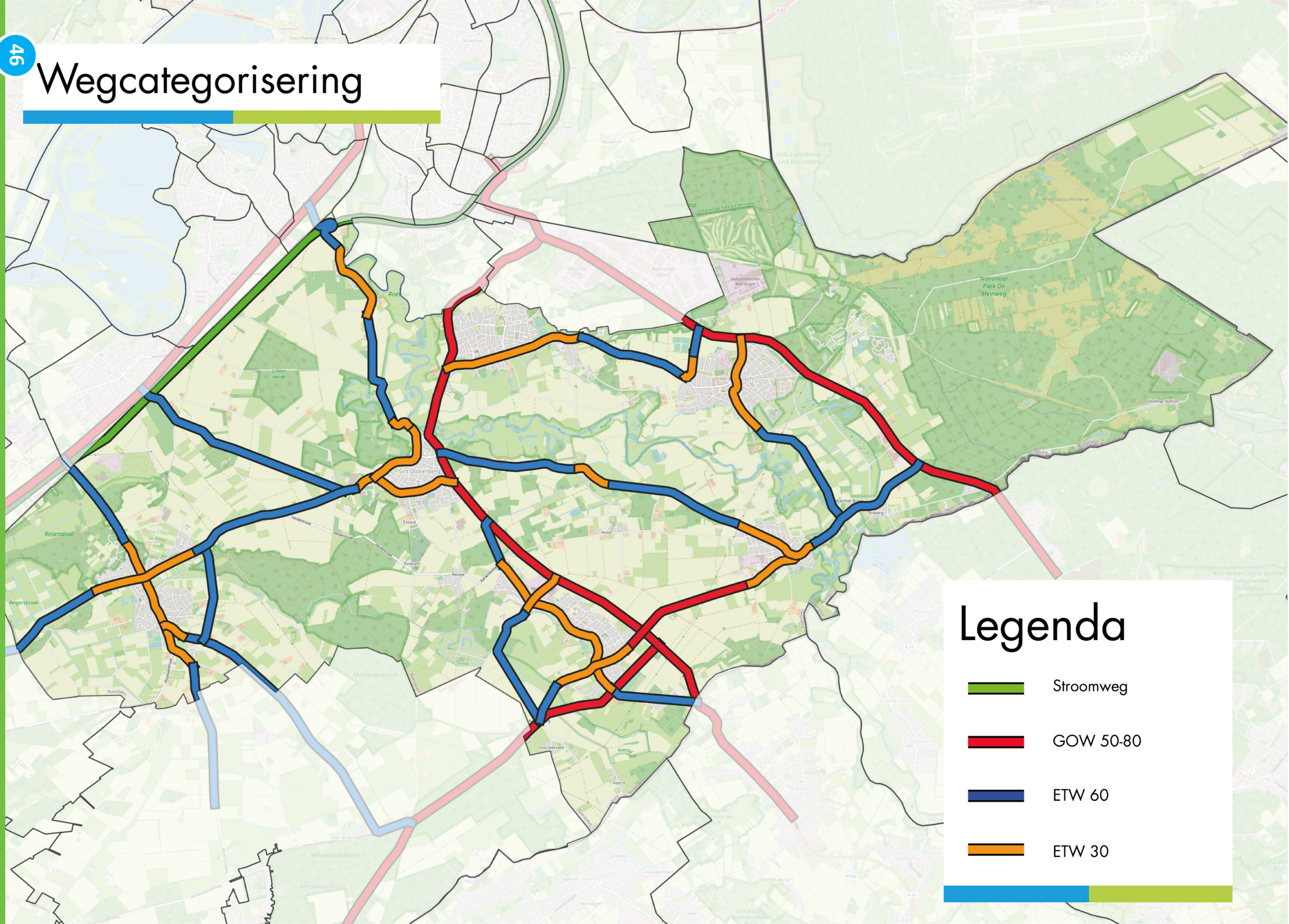

Landbouwroutes

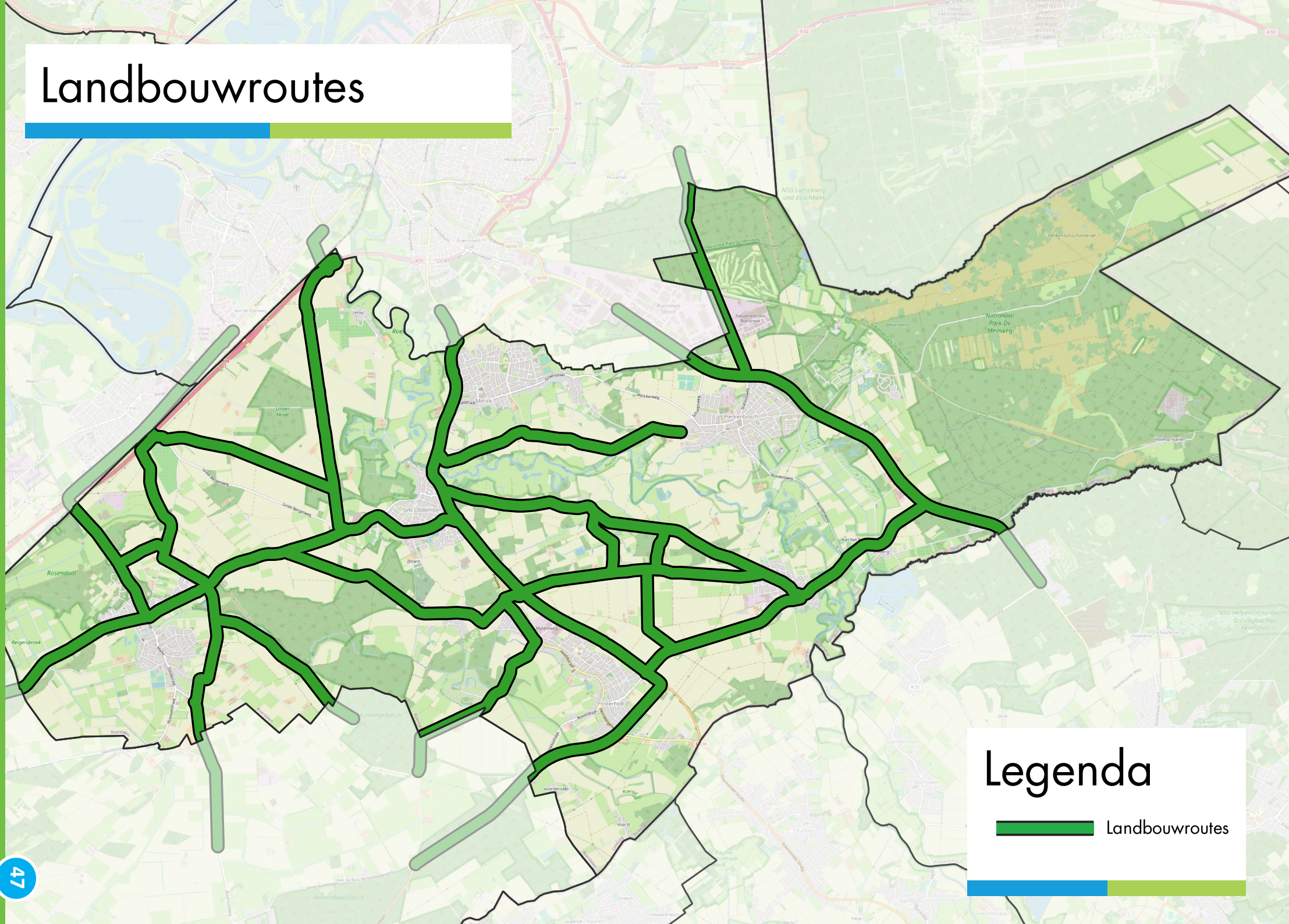

Buslijnen Roerdalen

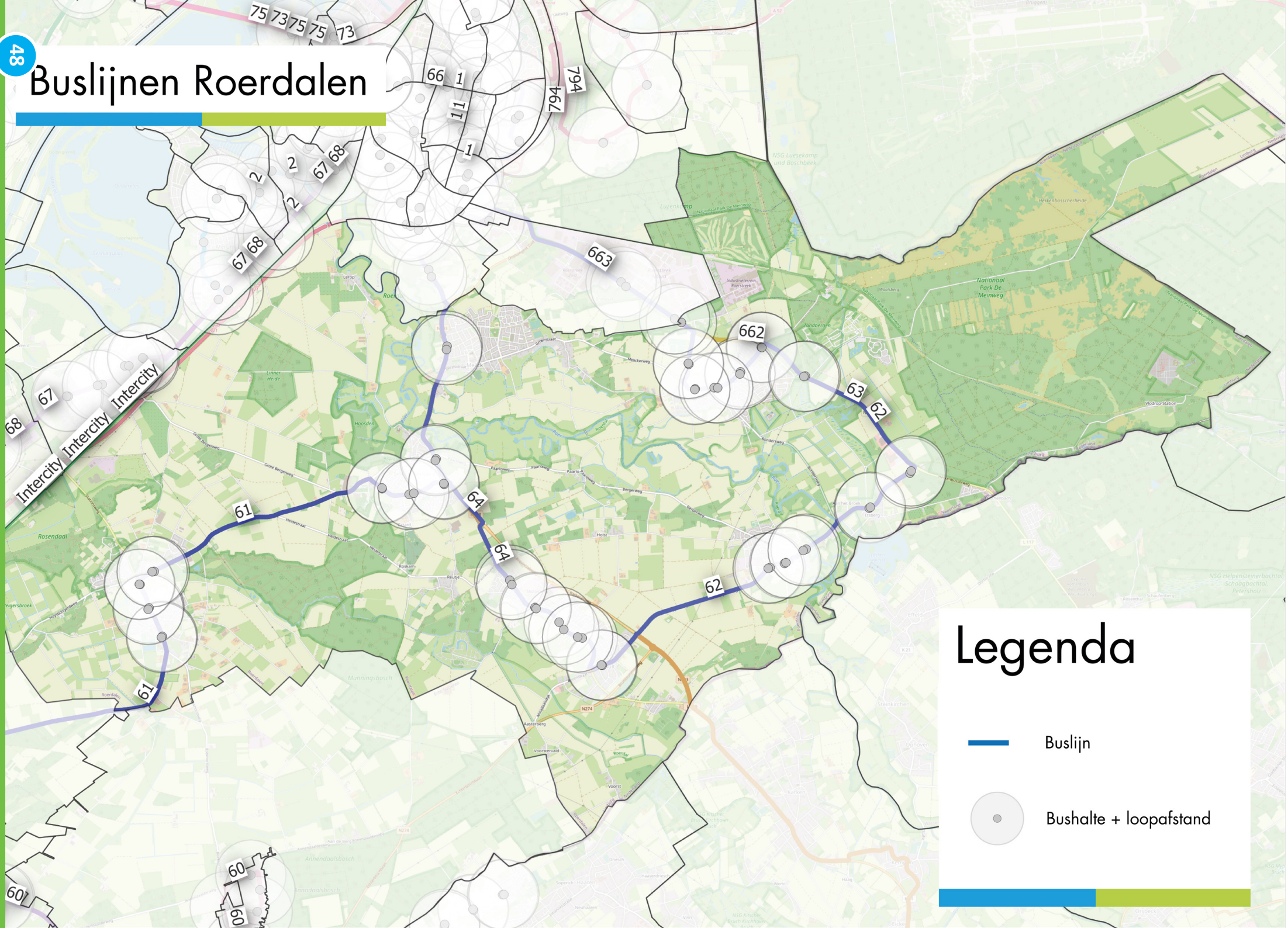

de kragt van vertrouwen

Herten
Schoolstraat 8
6049 BN Herten

Postbus 14
6040 AA Roermond

's-Hertogenbosch
Hambakenwetering 5-J
5231 DD 's-Hertogenbosch

Postbus 2309
5202 CH 's-Hertogenbosch

kragten

gemeente roerdalen

Uitvoeringsprogramma Roerdalen 2024-2028

Nr.	Maatregelen	Locatie	Opgenomen in beheersprogramma	Bedrag		Opmerking	Prioriteit	Jaar
	Veilig Roerdalen			Investering	Explotatie			
	Doorgaande wegen Herinrichtgen conform Duurzaam Veilig en ETW30:							
1	*Schaapsweg (onderzoek/voorbereiding aanpassing en uitvoering aanpassing)*	Sint Odiliënberg		€ 500.000,00		Verkeerskundige oplossing op rijbaan	hoog	2024
2	Versterking 30km-zonering doorgaande straten: Reutje	Sint Odiliënberg	Beheerbeleidsplan Wegen 2022-2026	€ 175.000,00			midden	2025
3	*Dorpstraat/Groenstraat*	Melick	Reconstructie Dorpstraat/Groenstraat	nvt		Reconstructie Dorpstraat/Groenstraat, subsidie investeringsimpuls		2023-2024
4	*John F. Kennedysingel*	Melick		€ 450.000,00			midden	2028
5	Versterking 30km-zonering doorgaande straten: Europalaan-oost	Herkenbosch	Beheerbeleidsplan Wegen 2022-2026	€ 300.000,00			hoog	2026
6	*Markt/Grootestraat/Kerkstraat*	Vlodrop	Beheerbeleidsplan Wegen 2022-2026	nvt		Reconstructie Markt Vlodrop / onderhoud Kerkstraat en Grootestraat		2023
7	*Angsterweg/Weg achter Het Koebroek*	Vlodrop		€ 550.000,00		In het kader van de ontwikkelingen Vekoma en MFA Vlodrop	midden	2025
8	*Hoofdstraat*	Posterholt	regulier beheer en onderhoud	€ 150.000,00			midden	2024
9	*Vlodropperweg omvormen van 50 naar 30 km/uur*	Posterholt		€ 200.000,00			midden	2027
10	*Rotonde*	Posterholt		€ 200.000,00			midden	2027
11	*Waarderweg (binnen de bebouwde kom)*	Montfort		€ -		125000,-, betalen uit ruimte fietspad Rothenbacherweg	hoog	2024
12	Waarderderweg bubeko omvormen van 80 naar 60 km/uur i.r.t. ontsluiting LOG	Sint Odiliënberg / Montfort		€ 150.000,00			hoog	2025
13	*Huysbongerdweg (binnen de bebouwde kom)*	Montfort		€ 150.000,00			midden	2025
14	*Stationsweg (binnen de bebouwde kom)*	Montfort	Beheerbeleidsplan Wegen 2022-2026	€ -		125000,-, betalen uit ruimte fietspad Rothenbacherweg	midden	2024
15	Reconstructie en parkeren Achter de Hoven-Julianastraat-Sportlaan	Montfort	Beheerbeleidsplan Wegen 2022-2026	€ -		250000,-, betalen uit ruimte fietspad Rothenbacherweg	hoog	2024
	Ontbrekende schakels fietsnetwerk voorzien van veilige voorzieningen							
16	*Rothenbacherweg vrijliggend fietspad*	Vlodrop	Beheerbeleidsplan Wegen 2022-2026	nvt		Reeds in begroting (930.000,-), andere aanpak 430.000,- resterend budget (500.000,-) wordt ingezet voor andere projecten	hoog	2024
	Schoolzones veilig inrichten							
17	De Achtbaan	Melick			€ 5.000,00	€1000/jaar voor kleine verkeerskundige maatregelen	hoog	2025-2028
18	De Berensprong	Herkenbosch			€ 5.000,00	€1000/jaar voor kleine verkeerskundige maatregelen	hoog	2025-2028
19	Sint Martinus	vlodrop			€ 5.000,00	€1000/jaar voor kleine verkeerskundige maatregelen	hoog	2025-2028
20	De Draaiende Wieken	Posterholt			€ 5.000,00	€1000/jaar voor kleine verkeerskundige maatregelen	hoog	2025-2028
21	De Hovenier	Montfort			€ 5.000,00	€1000/jaar voor kleine verkeerskundige maatregelen	hoog	2025-2028
22	t Kempke	Sint Odiliënberg			€ 5.000,00	€1000/jaar voor kleine verkeerskundige maatregelen	hoog	2025-2028
23	Handhaven parkeerverbod en trottoir	Gemeentebreed			pm		midden	2025-2028
24	Opstellen Nota Parkeernormen	Gemeentebreed			€ 10.000,00		midden	2025-2028
25	Gedragscampagnes tegen te hoge snelheid	Gemeentebreed			€ 20.000,00	of samen met de regio	midden	2025-2028
26	Gedragscampagnes afleiding in het verkeer	Gemeentebreed			€ 20.000,00	of samen met de regio	midden	2025-2028
	Provinciale wegen binnen de gemeente (N293, N274 en N570)							
27	Veilige fietsoversteek N274, Annadaasldijk - Akerstraat	Posterholt		€ 200.000,00		samen met de Provincie Limburg	hoog	2025
28	Snelheids verlaging gedeelte N570 ter hoogte Rothenbach van 80 naar 60 km/uur	Vlodrop		€ -		vanuit de Provincie Limburg	midden	2028
29	Snelheids verlaging gedeelte N570 ter hoogte tuincentra van 80 naar 60 km/uur	Vlodrop/Herkenbosch		€ -		vanuit de Provincie Limburg	midden	2028
	SUBTOTAAL:			€ 3.025.000,00	€ 80.000,00			
	Recreatief Roerdalen							
	Wegen waar recreatief en groot verkeer samenkomen moeten deze twee stromen samen veilig op de weg							
30	fietspad Donckerstraat (buiten de bebouwde kom)	Posterholt	Beheerbeleidsplan Wegen 2022-2026	€ 250.000,00			midden	2028
31	Heidestraat	Sint Odiliënberg		€ 150.000,00			midden	2028
32	Holsterweg	Posterholt/Vlodrop		€ 150.000,00			midden	2028
33	Overleg met provincie over knelpunten / vaststellen kwaliteitsnet landbouwverkeer	Gemeentebreed		nvt		functioneel kader provinciale infrastructuur	hoog	
34	Parkeeronderzoek toeristische gebieden	Gemeentebreed			€ 20.000,00		laag	2025-2028
	SUBTOTAAL:			€ 550.000,00	€ 20.000,00			
	Duurzaam Roerdalen							
35	Campagne ouderen in het openbaar vervoer	Gemeentebreed			pm			
36	Onderzoek naar mogelijkheden deelvervoer	Gemeentebreed			€ 10.000,00		laag	
37	Werknemers gemeente verplaatsen duurzaam middels elektrische auto - langere afstanden/fiets - kortere afstanden	Gemeentebreed			pm			
38	Logistiekmakelaar inzetten voor slimmer en duurzamer transport goederen	Gemeentebreed	regio		€ 12.897,20	€2579,44/jaarlijkse bijdrage aan Midden Limburg Bereikbaar	laag	2025-2028
39	Aansluiten bij doortrappen campagne	Gemeentebreed	regio		€ 13.750,00	€2750,00/jaarlijkse bijdrage aan Midden Limburg Bereikbaar	laag	2025-2028
40	Parkeerfonds omvormen naar mobiliteitsfonds	Gemeentebreed			pm			
41	Ontwikkelen beleid laadinfra	Gemeentebreed	regio		€ 6.947,15	€1389,43/jaarlijkse bijdrage aan Midden Limburg Bereikbaar	laag	2025-2028
	SUBTOTAAL:			€ -	€ 43.594,35			
	TOTAAL:			€ 3.575.000,00	€ 143.594,35			2024-2028

Uitvoeringsprogramma mobiliteitsplan 2024-2028

In relatie tot Roerdalen in balans en investeringen wegen en rioleringen

Aanleiding en doel

- De financiële discussie behorend bij het uitvoeringsprogramma mobiliteitsplan Roerdalen 2024-2028 is onderdeel gemaakt van het gesprek met de werkgroep Roerdalen in Balans 2.0;

- Doel is om te komen tot een gezonde financiële huishouding;

- Onafhankelijk advies.

Proces

- Voorstel om te komen tot een aangepast uitvoeringsprogramma mobiliteitsplan;
- Input van de werkgroep;
- Onderscheid tussen enerzijds 2024 en anderzijds 2025-2028.

Kaders, hoe komen we tot keuzes?

Uitgangspunten:

- 2024, korte termijn:
  - De programmabegroting 2024-2027 is leidend, over de zaken voor 2024 is geen ruimte om investeringen te her prioriteren;
  - We realiseren dit financieel slim, bijvoorbeeld door een aangepaste uitvoering of andere financiering;
- 2025 en verder:
  - Programmabegroting 2024-2027 blijft kaderstellend;
  - Hogere prioriteit voor verbetering van (verkeers)veiligheid;
  - Combineren van investeringen op het gebied van wegen, riolering en verkeer om zo kostenefficiënt mogelijk te werken;
  - Taken die hier in mindere mate op aansluiten, of nog onduidelijk zijn op het gebied van haalbaarheid, hebben een minder hoge prioriteit of schuiven we door.

Conclusie en financiën

- Door te kiezen besparen we op investeringen.
- In sommige gevallen een lager ambitieniveau en/of doorschuiven naar een volgende planperiode.
- Omdat het investeringen betreft is het effect op de begroting beperkt tot de afschrijvingslasten.
- Cijfers:
  - Het oorspronkelijke investeringsbedrag gemoeid met het mobiliteitsplan 2024-2028 betrof ca. € 6 miljoen. Dit voorstel voorziet in:
  - Een financiële besparing door niet te realiseren in de planperiode 2024-2028: € 1.400.000,-;
  - Een financiële besparing door andere aanpak /ambitie en andere financiering: € 1.025.000,-;
  - Het resterende nieuwe investeringsbudget gedurende de looptijd voor het uitvoeringsprogramma bedraagt dan € 3,6 miljoen;
  - Dit betekent een jaarlijkse afschrijvingslast van ca. € 90.000,- in plaats van de oorspronkelijke € 150.000,-.

Voorstel: 4 categorieën

Gelet op bovenstaande komen we tot een onderverdeling in 4 categorieën:

1. Geen discussie, korte termijn;
2. Aanbevelen voor de periode 2025-2028;
3. Andere aanpak van een aantal projecten;
4. Niet in deze planperiode.

1. Zaken die op korte termijn spelen, die al onderdeel zijn van lopende projecten:

We adviseren deze niet ter discussie te stellen, en de noodzakelijke budgetten beschikbaar te stellen.

Bijzonderheden hierbij:

- Schaapsweg Sint Odiliënberg;
- Alternatieve financiering.

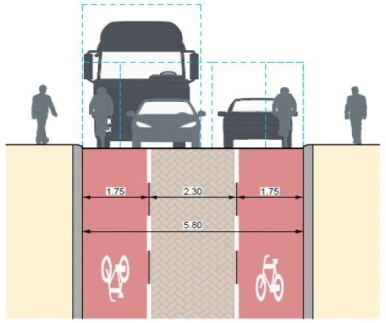

		Oorspronkelijk plan	*Bijgesteld voorstel*
Schaapsweg (onderzoek/voorbereiding aanpassing en uitvoering aanpassing)	Sint Odiliënberg	€ 800.000,00	€ 500.000,00
Infrastructuur rondom MFA Vlodrop e.o.	Vlodrop	€ 550.000,00	€ 550.000,00
Reconstructie en parkeren Achter de Hoven-Julianastraat-Sportlaan	Montfort	€ 250.000,00	€ 250.000,00
Stationsweg (binnen de bebouwde kom)	Montfort	€ 150.000,00	€ 125.000,00
Waarderweg (binnen de bebouwde kom)	Montfort	€ 150.000,00	€ 125.000,00
Rothenbacherweg vrijliggend fietspad	Vlodrop	€ 930.000,00	€ 430.000,00

2. Taken op middellange termijn, vanaf 2025:

- Sterke interactie met investeringen wegen en rioleringen.
- Verkeerseducatie, bewustwording en gedragsbeïnvloeding (preventief)
- We adviseren deze te handhaven, kritisch te bekijken naar realisatiejaren i.v.m. investeringen en kapitaallasten, maar geen concessies te doen aan de benoemde taken.

		Oorspronkelijk plan	*Bijgesteld voorstel*
Versterking 30km-zonering doorgaande straten: Reutje	Sint Odiliënberg	€ 175.000,00	€ 175.000,00
John F. Kennedysingel	Melick	€ 450.000,00	€ 450.000,00
Versterking 30km-zonering doorgaande straten: Europalaan-oost	Herkenbosch	€ 300.000,00	€ 300.000,00
Waarderderweg bubeko omvormen van 80 naar 60 km/uur i.r.t. ontsluiting LOG	Sint Odiliënberg / Montfort	€ 150.000,00	€ 150.000,00
Huysbongerdweg (binnen de bebouwde kom)	Montfort	€ 150.000,00	€ 150.000,00
De Achtbaan	Melick	€ 5.000,00	€ 5.000,00
De Berensprong	Herkenbosch	€ 5.000,00	€ 5.000,00
Sint Martinus	vlodrop	€ 5.000,00	€ 5.000,00
De Draaiende Wieken	Posterholt	€ 5.000,00	€ 5.000,00
De Hovenier	Montfort	€ 5.000,00	€ 5.000,00
t Kempke	Sint Odiliënberg	€ 5.000,00	€ 5.000,00
Handhaven parkeerverbod en trottoir	Gemeentebreed	pm	pm
Opstellen Nota Parkeernormen	Gemeentebreed	€ 10.000,00	€ 10.000,00
Gedragscampagnes tegen te hoge snelheid	Gemeentebreed	€ 20.000,00	€ 20.000,00
Gedragscampagnes afleiding in het verkeer	Gemeentebreed	€ 20.000,00	€ 20.000,00
Veilige fietsoversteek N274, Annadaasldijk - Akerstraat	Posterholt	€ 200.000,00	€ 200.000,00
fietspad Donckerstraat (buiten de bebouwde kom)	Posterholt	€ 250.000,00	€ 250.000,00
Overleg met provincie over knelpunten / vaststellen kwaliteitsnet landbouwverkeer	Gemeentebreed	nvt	nvt
Parkeeronderzoek toeristische gebieden	Gemeentebreed	€ 20.000,00	€ 20.000,00
Campagne ouderen in het openbaar vervoer	Gemeentebreed	pm	pm
Onderzoek naar mogelijkheden deelvervoer	Gemeentebreed	€ 10.000,00	€ 10.000,00
Werknemers gemeente verplaatsen duurzaam	Gemeentebreed	pm	pm
Logistiekmakelaar inzetten voor slimmer en duurzamer transport goederen	Gemeentebreed	€ 12.897,20	€ 12.897,20
Aansluiten bij doortrappen campagne	Gemeentebreed	€ 13.750,00	€ 13.750,00
Parkeerfonds omvormen naar mobiliteitsfonds	Gemeentebreed	pm	pm
Ontwikkelen beleid laadinfra	Gemeentebreed	€ 6.947,15	€ 6.947,15

3. Taken die we anders kunnen aanpakken:

- Voor een aantal taken adviseren we kritisch te kijken naar de uitvoeringsperiode (jaarschijven) of stellen we een soberdere inrichting voor. Dit betekent een besparing op uitvoeringskosten en tevens een wat lager ambitieniveau op het gebied van verkeersveiligheid.

		Oorspronkelijk plan	*Bijgesteld voorstel*
Hoofdstraat	Posterholt	€ 150.000,00	€ 150.000,00
Vlodropperweg omvormen van 50 naar 30 km/uur	Posterholt	€ 200.000,00	€ 200.000,00
Rotonde	Posterholt	€ 200.000,00	€ 200.000,00
Heidestraat	Sint Odiliënberg	€ 225.000,00	€ 150.000,00
Holsterweg	Posterholt/Vlodrop	€ 250.000,00	€ 150.000,00

4. Taken die hier in mindere mate op aansluiten, of nog onduidelijk zijn qua haalbaarheid:

- Een aantal taken hebben een minder hoge prioriteit of schuiven we door. Dit betekent een besparing.

		Oorspronkelijk plan	*Bijgesteld voorstel*
Rozenhofje	Montfort	€ 100.000,00	€ 0
Stationsweg BUBEKO: koppelen aan ontwikkeling van Dam: vrijliggend	Herkenbosch	€ 550.000,00	€ 0
Heinsbergerweg: herinrichting, verkeersremmende maatregelen en rode suggestiestroken	Posterholt	€ 200.000,00	€ 0
Aanpassen Onveilig kruispunt Bernhardlaan - N293	Sint Odiliënberg	€ 250.000,00	€ 0
Broekweg	Montfort	€ 200.000,00	€ 0
Kleine Bergerweg	Sint Odiliënberg	€ 100.000,00	€ 0

Conclusie en financiën

- Door te kiezen besparen we op investeringen.
- In sommige gevallen een lager ambitieniveau en/of doorschuiven naar een volgende planperiode.
- Omdat het investeringen betreft is het effect op de begroting beperkt tot de afschrijvingslasten.
- Cijfers:
  - Het oorspronkelijke investeringsbedrag gemoeid met het mobiliteitsplan 2024-2028 betrof ca. € 6 miljoen. Dit voorstel voorziet in:
  - Een financiële besparing door niet te realiseren in de planperiode 2024-2028: € 1.400.000,-;
  - Een financiële besparing door andere aanpak /ambitie en andere financiering: € 1.025.000,-;
  - Het resterende nieuwe investeringsbudget gedurende de looptijd voor het uitvoeringsprogramma bedraagt dan € 3,6 miljoen;
  - Dit betekent een jaarlijkse afschrijvingslast van ca. € 90.000,- in plaats van de oorspronkelijke € 150.000,-.

Vervolg

- Input opgehaald bij College en werkgroep Roerdalen in Balans;
- Met verkregen input nieuw college- en raadsvoorstel Mobiliteitsplan 2024-2028 (inclusief uitvoeringsprogramma);
- Voor het uitvoeringsjaar 2024 voorkeur voor snelle besluitvorming;
- Mobiliteitsplan 2024-2028 + uitvoeringsprogramma (2025-2028) middels raadsbehandeling in juli.

BEGROTINGSWIJZIGING ***Provincie Limburg*** ***Dienstjaar:*** ***2024*** ***Wijziging nr 3***

Gemeente ROERDALEN

De raad der gemeente Roerdalen besluit de begroting van lasten en baten voor bovengenoemd dienstjaar te wijzigen als volgt: (Bedragen * € 1.000,-)

Omschrijving	2024		2025		2026		2027	
	wijziging lasten	wijziging baten	wijziging lasten	wijziging baten	wijziging lasten	wijziging baten	wijziging lasten	wijziging baten
6. Mobiliteit, infrasstructuur en openbaar groen								
Wegen			16		47		54	
8. Algemene middelen								
Resultaat				16		47		54
Bedrijfsvoering (Kapitaallasten)								
Hogere kapitaallasten			16		47		54	
Doorbelasting kapitaallasten				16		47		54
Investeringen								
Investeringen	-500	650	1.225		300		400	
Nieuwe investeringen	1.150			1.225		300		400
	650	650	1.257	1.257	394	394	508	508

Toelichting op de begrotingswijziging

Voor een toelichting m.b.t. deze begrotingswijziging verwijzen we naar het raadsvoorstel Mobiliteitsplan 2024-2028

Aldus vastgesteld in de openbare vergadering van 30 mei 2024

De raad voornoemd,

de griffier, de voorzitter,

Ingevolge art. 203 gemeentewet gezonden aan:
Gedeputeerde Staten van Limburg

Omschrijving	2024		2025		2026		2027	
	wijziging lasten	wijziging baten	wijziging lasten	wijziging baten	wijziging lasten	wijziging baten	wijziging lasten	wijziging baten

Datum van inzending:

kenmerk:

gemeente roerdalen

Nota van wijzigingen

Zaaknummer: Z22-026700
Onderwerp: Nota van wijzingen - Uitvoeringsprogramma 2024-2028

Een nota van wijzigingen bevat één of meer wijzigingen van een raadsvoorstel of –besluit. Een nota van wijzigingen wordt opgesteld door het college van burgemeester en wethouders en bevat inhoudelijke wijzigingen. Deze Nota van wijzigingen is tot stand gekomen omdat bij raadsadviescommissievergadering, maandag 22 april jl. heeft de fractie PvdA-GroenLinks opgemerkt dat maatregel 6 bij Veilig Roerdalen uit het uitvoeringsprogramma niet meer actueel is. Aangezien dit project begin 2024 is afgerond. Hun verzoek was om deze regel uit het uitvoeringsprogramma te halen.
Ook maatregelen 28 en 29 worden weggehaald uit het uitvoeringsprogramma. Aangezien de Provincie Limburg bevoegd gezag is en dus ook de partij die hierover besluit. Er staan daarom ook nog geen financiële middelen in het uitvoeringsprogramma genoemd. Over deze verkeerssituaties heeft gemeente Roerdalen het gesprek gevoerd met de provincie Limburg.

Het college van burgemeester en wethouders stelt de onderhavige Nota van wijzigingen, gedateerd 7 mei 2024, vast:

Burgemeester en wethouders van Roerdalen,

De secretaris, De burgemeester,

J.J.W.M. L'Ortije mr. M.D. de Boer-Beerta

<u>Voorgestelde wijziging agendapunt "Nota van wijzigingen - Uitvoeringsprogramma 2024-2028"</u>

1. Het huidige Mobiliteitsplan 2024-2028 vervangen door de aangepaste versie in bijlage 2;
2. Het huidige Uitvoeringsprogramma versie 0.7 vervangen door versie 0.8.

Amendement

Raadsvergadering : 30 mei 2024

Agendapunt : 20

Registratienummer : 2024 A01

Onderwerp : Vaststellen mobiliteitsplan 2024-2028

De raad van de gemeente Roerdalen in vergadering bijeen op donderdag 30 mei 2024

Ondergetekende stelt het volgende amendement voor:

De tekst in het concept besluit opgenomen tekst, te weten:

1. Het mobiliteitsplan Roerdalen 2024-2028 vast te stellen en het daarin opgenomen uitvoeringsprogramma vast te stellen.

Te vervangen door:

1. Het mobiliteitsplan Roerdalen 2024-2028 gewijzigd vast te stellen en het daarin opgenomen uitvoeringsprogramma vast te stellen.
   De wijziging bestaat uit een aanvulling op de Ambities (mobiliteitsvisie) op pagina 7 van het Mobiliteitsplan Roerdalen 2024-2028 (bijlage 1), zijnde de onderdelen:

- Ondernemend Roerdalen

  Hoofdpunten:
  - Bedrijven zijn goed bereikbaar voor aan- en afvoerend verkeer.
  - Regionale, voornamelijk provinciale N-wegen hebben een goede en veilige verbinding met gebieden waar bedrijven gevestigd zijn.
  - Agrarische ondernemingen kunnen zonder onnodige hinder gebruik maken van de verkeersinfrastructuur om hun landerijen te bereiken.

- Toegankelijk en veilig Roerdalen bij het gebruik van ondersteunende vervoersmiddelen

  Hoofdpunten:
  - De weginrichting maar ook de aangelegen trottoirs zorgen er voor dat mensen die afhankelijk zijn van ondersteunende vervoersmiddelen, zoals driewiel fietsen, rollators, rolstoel, scootmobiel etc. daar veilig gebruik van kunnen maken.
  - De infrastructuur om elektrisch op te laden is gericht op ondersteunende vervoersmiddelen.

- De aansluiting van openbaar toegankelijke panden op de aanliggende wegen is zodanig dat deze bereikbaar zijn met ondersteunende vervoersmiddelen (aangepast vervoer).

Toelichting
Hoewel in het mobiliteitsplan wordt vermeld dat er overleg is geweest met vertegenwoordigers van ondernemers zoals LLTB en CUMELA en de landbouw als ook industriegebieden en vrachtverkeer worden aangehaald, worden ondernemers in het mobiliteitsplan niet genoemd als belangrijke belanghebbenden. En daar waar ze wel genoemd worden, worden ze meestal in verband gebracht met veroorzakers van veiligheidsproblemen (grote landbouw voertuigen in relatie met recreatieverkeer) terwijl ze alle recht hebben zich op wegen te begeven.
Het gevaar bestaat dat ze daardoor als probleemveroorzaker worden gezien, wat onterecht is en oplossingen ter oplossing van een totaal probleem eenzijdig op hen wordt afgewenteld.

In bijlage 2 (Bijlage rapport mobiliteitsplan) komt in punt 4 de vragenlijst bij de analyse daarvan nadrukkelijk naar voren dat het rolstoel gebonden zijn, afhankelijk van scootmobiel, moeite met lopen elementen zijn waar inwoners mee kampen.
Bij punt 5 wat kan beter wordt de categorie Mindervaliden en ouderen als aparte doelgroep vernoemd. Tevens heeft de Staatscommissie Demografische Ontwikkelingen 2050 duidelijk aangegeven dat de dubbele vergrijzing met de daaraan gekoppelde problematiek waaronder ook vervoer en verkeersdeelname nadrukkelijk aandacht vraagt.

Dit maakt volgens Ons Roerdalen dat de categorieën Ondernemend Roerdalen en Toegankelijk en veilig Roerdalen bij het gebruik van ondersteunende vervoersmiddelen moet worden toegevoegd aan het hoofdstuk Ambities (mobiliteitsvisie) op pagina 7 van bijlage 1.

H. van der Linden,

Ons Roerdalen

Motie

Raadsvergadering : 30 mei 2024

Agendapunt : 20

Registratienummer : 2024 M04

Onderwerp : Uitvoeringsprogramma Mobiliteit Roerdalen 2024-2028

De raad van de gemeente Roerdalen in vergadering bijeen op 30 mei 2024,

Constaterende dat:

- Het uitvoeringsprogramma 41 projecten bevat die in een tijdsbestek van 4 jaar worden uitgevoerd;
- Zowel het projectdoel als ook het daarbij benodigde budget vrij algemeen beschreven zijn;
- De ervaring leert dat naarmate de tijd verstrijkt zowel doel als financiën worden bijgesteld/de omstandigheden het noodzakelijk maken doel en budget aan te passen;
- De ervaring leert dat er van projecten financiën niet benut (kunnen) worden die echter niet terug vloeien naar de reserves.

Overwegende dat:

- Bij de raad al meerdere keren verwarring is ontstaan over ófwel de opdracht ófwel het beschikbare budget dan wel beide;
- De raad niet altijd adequaat wordt geïnformeerd over de start van een project;
- Na oplevering van een project de raad niet wordt geïnformeerd over het behaalde resultaat zowel aangaande het gestelde doel maar ook aangaande het bestede bedrag en de consequenties daaraan verbonden gelet op het beschikbaar gestelde budget;
- Er (vaak) geen duidelijkheid is wat met het budget dat niet wordt besteed aan een project gebeurd.

Roept het college op om:

1. In de procedures die doorlopen worden bij de opstart van een project op te nemen dat de gemeenteraad actief en op tijd wordt geïnformeerd over de datum van opstart van het project, het beoogd resultaat en het beschikbare budget, zo nodig onder geheimhouding.
2. Na oplevering van het project de gemeenteraad actief en binnen een tijdsbestek van 6 weken na oplevering geïnformeerd wordt over het behaalde resultaat, de kosten en hoe die zich verhouden met het beschikbare gestelde budget. Daarbij tevens aan te geven hoe het batig dan wel nadelig saldo wordt verwerkt.

En gaat over tot de orde van de dag
H. van der Linden

Ons Roerdalen

g r i f f i e

OPLEGVEL RAADSVOORSTEL

Raadsvergadering **:** 30 mei 2024

Agendapunt **:** **21**

Onderwerp **:** **Vaststellen bestemmingsplan Reestraat Herkenbosch**

Commissiebehandeling

Raadsadviescommissie **:** 23 april 2024

Fracties afwezig bij commissiebehandeling: n.v.t.

Advies commissie:

1. Onderwerp rijp voor behandeling in gemeenteraad **Ja**

2. Wijze van agendering voor de raad **Bespreekstuk**

Inhoudelijk commissieadvies:
Blijkens het raadsvoorstel stelt het college van burgemeester en wethouders de gemeenteraad voor:

1. In te stemmen met de 'Nota van ambtshalve wijzigingen bestemmingsplan 'Reestraat Herkenbosch' d.d. maart 2024;
2. het bestemmingsplan 'Reestraat Herkenbosch' getekend op de ondergrond met identificatienummer o_ NL.IMRO.1669.BPHKB2023Reestr-VG01, gewijzigd vast te stellen;
3. voor het plangebied geen exploitatieplan ex artikel 6.12 van de Wet ruimtelijke ordening vast te stellen.

De fracties van het CDA, Democraten Roerdalen, Ons Roerdalen, PvdA-GroenLinks en Roerstreek Lokaal! adviseren positief over het raadsvoorstel.

Bijzonderheden (indien van toepassing):
n.v.t.

gemeente roerdalen

Raadsvoorstel

Zaaknummer	Z23-039951
Onderwerp:	Vaststellen bestemmingsplan Reestraat Herkenbosch
Datum:	26 maart 2024
Indiener agendapunt:	College van Burgemeester en wethouders Roerdalen
Portefeuillehouder:	R.H.G. Slangen
Gevraagd besluit:	1. In te stemmen met de 'Nota van ambtshalve wijzigingen bestemmingsplan 'Reestraat Herkenbosch' d.d. maart 2024; 2. het bestemmingsplan 'Reestraat Herkenbosch' getekend op de ondergrond met identificatienummer o_ NL.IMRO.1669.BPHKB2023Reestr-VG01, gewijzigd vast te stellen; 3. voor het plangebied geen exploitatieplan ex artikel 6.12 van de Wet ruimtelijke ordening vast te stellen.
Bijlage(n):	1. Nota van ambtshalve wijzigingen bestemmingsplan 'Reestraat Herkenbosch' d.d. maart 2024; 2. Bestemmingsplan 'Reestraat Herkenbosch' (toelichting, regels, verbeelding en bijbehorende bijlagen); 3. Raadsbesluit.

Toelichting bij het raadsvoorstel

1. Onderwerp

Het gewijzigd vaststellen van bestemmingsplan 'Reestraat Herkenbosch'. Met dit bestemmingsplan wordt de uitbreiding van het bestaande woonwagenterrein aan de Reestraat in Herkenbosch met vijf woonwagenstandplaatsen planologisch geregeld.

2. Inleiding

Woonwagenbeleid in Nederland en Europa is de afgelopen jaren flink in ontwikkeling geweest. Het wonen in een woonwagen op een standplaats in familieverband is een beschermde woonvorm en de overheid dient deze woonvorm voldoende te faciliteren. De gemeente heeft de verplichting om haar beleid in overeenstemming te brengen met de mensenrechtelijke kaders die in het landelijke Beleidskader Woonwagen- en standplaatsenbeleid zijn vastgelegd. Uit provinciaal woonbehoefteonderzoek is gebleken dat er behoefte is aan extra standplaatsen in Roerdalen. We hebben dus diverse opgaven met betrekking tot woonwagenstandplaatsen. Ons college heeft daarom op 9 juni 2020 het Actieplan Woonwagens 2020 vastgesteld. Ten behoeve van de uitvoer van dit traject heeft ons college op 11 augustus 2021 het projectplan voor de

woonwagenlocaties in Roerdalen vastgesteld. Het plan ziet onder andere op een gefaseerde uitbreiding van het aantal woonwagenstandplaatsen in de gemeente om zo te voldoen aan het landelijk Beleidskader gemeentelijk woonwagen- en standplaatsenbeleid. Aangezien de gemeente in Herkenbosch gronden in eigendom heeft, is de Reestraat in Herkenbosch aangemerkt als eerste fase waarvoor een inrichtingsplan voor nieuwe standplaatsen is opgesteld.

Het uitbreidingsplan voor Herkenbosch bestaat uit de realisatie van vijf volwaardige standplaatsen voor de plaatsing van vijf woonwagens/woonchalets met per standplaats de mogelijkheid voor realisatie van een bijbehorend bouwwerk. Rondom de standplaatsen worden parkeerplaatsen gerealiseerd zodanig dat ook voor de bestaande woonwagens voldoende parkeerruimte beschikbaar is. De bestaande kapel blijft gehandhaafd in het openbare gebied. De standplaatsen en parkeervoorzieningen zijn/worden afgeschermd door groenvoorzieningen. Het plan wordt ontwikkeld in samenwerking met woningstichting Wonen Limburg.

Om de noodzakelijke uitbreiding van het aantal standplaatsen in Herkenbosch te kunnen realiseren is een herziening van het geldende bestemmingsplan noodzakelijk. Hiervoor is een bestemmingsplan opgesteld (zie bijlage 2).



Schetsontwerp mogelijke toekomstige inrichting nieuwe woonwagenstandplaatsen

Op 19 december 2023 hebben wij ingestemd met het starten van de bestemmingsplanprocedure door het ontwerp bestemmingsplan ter inzage te leggen. Het ontwerp bestemmingsplan heeft vanaf 22 december 2023 voor zes weken ter inzage gelegen. Eenieder heeft de mogelijkheid gehad om zienswijzen in te dienen. Van deze gelegenheid is geen gebruik gemaakt. Wel zijn er enkele ambtshalve wijzigingen in de toelichting, regels en op de verbeelding van het ontwerp bestemmingsplan van toepassing (zie bijlage 1). Omdat de wijzigingen ondergeschikt zijn en geen betrekking hebben op de voorgenomen aard van de ontwikkeling, is volgens de wetgever geen sprake van een wezenlijk ander plan en hoeft het plan niet opnieuw ter inzage te worden gelegd. Wel moet het bestemmingsplan gewijzigd worden vastgesteld door uw gemeenteraad.

3. Beslispunten

De raad besluit:

1. In te stemmen met de 'Nota van ambtshalve wijzigingen bestemmingsplan 'Reestraat Herkenbosch' d.d. maart 2024;
2. het bestemmingsplan 'Reestraat Herkenbosch' getekend op de ondergrond met identificatienummer o_ NL.IMRO.1669.BPHKB2023Reestr-VG01, gewijzigd vast te stellen;
3. voor het plangebied geen exploitatieplan ex artikel 6.12 van de Wet ruimtelijke ordening vast te stellen.

4. Argumenten

1.1 De ontwikkeling past niet in het geldende bestemmingsplan
Op de locatie Reestraat geldt het (voormalige) bestemmingsplan '1e herziening Kernen Roerdalen' en het facetbestemmingsplan 'Vervallen bestemmingsplanregeling huisvesting (buitenlandse) werknemers'. De locatie kent de enkelbestemming 'Groen' en de dubbelbestemming 'Waarde – Archeologie 6'. Binnen de bestemming 'Groen' zijn het gebruik en bebouwing ten behoeve van standplaatsen voor woonwagens/woonchalets en ook de nieuwe parkeerplaatsen niet toegestaan. Het is daarom niet mogelijk de vijf standplaatsen en bijbehorende parkeervoorzieningen rechtstreeks te realiseren. Door de bestemmingsplanherziening wordt dit wel mogelijk.

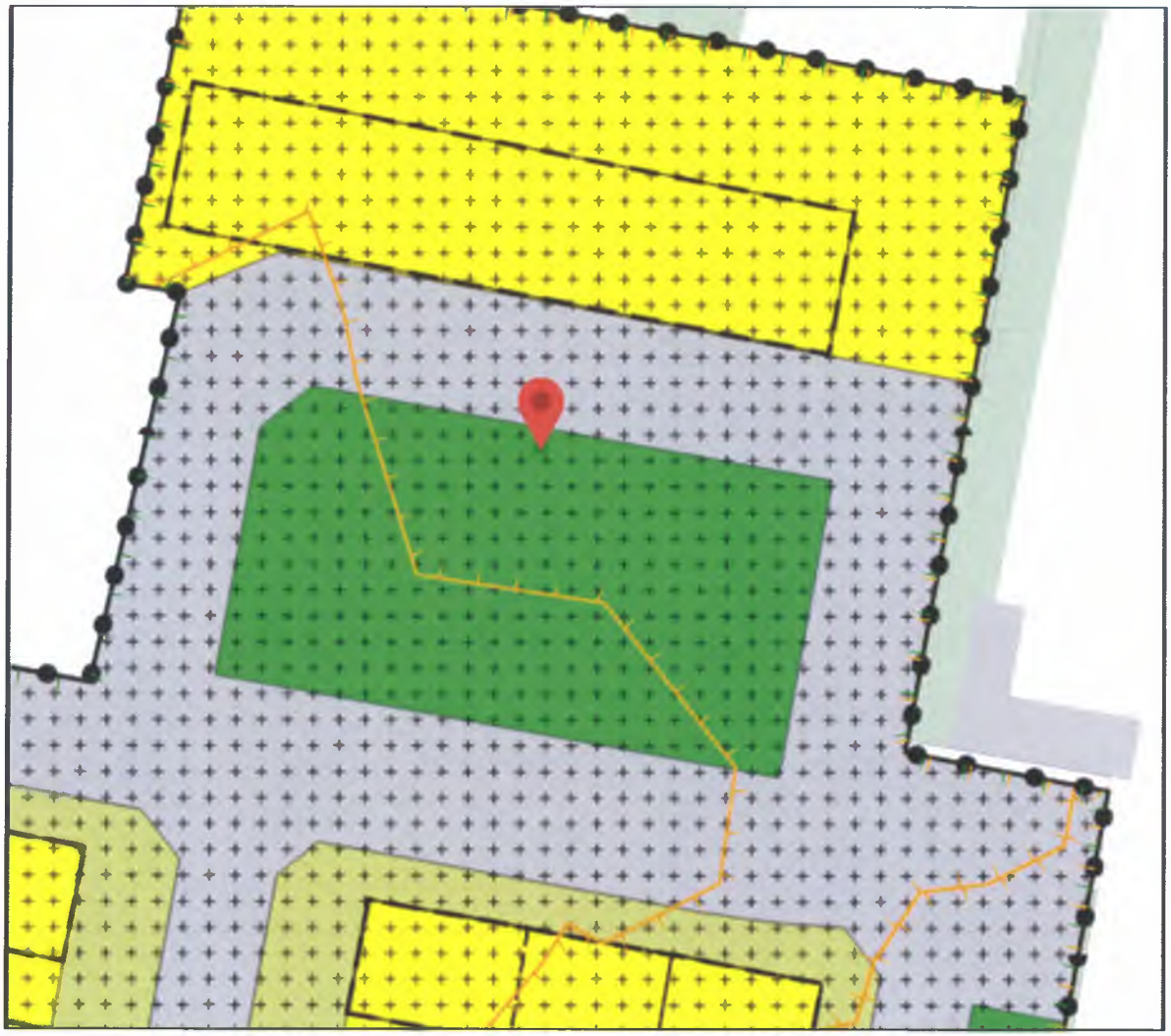

Uitsnede verbeelding geldend bestemmingsplan

Het nieuwe bestemmingsplan voorziet in het toevoegen van de bestemming 'Wonen - Woonwagenstandplaats' en een passend bouwvlak waarbinnen de woonwagenstandplaatsen en woonwagens gerealiseerd kunnen worden. Om de nieuwe parkeervoorzieningen te kunnen realiseren is de bestemming 'Verkeer' ten westen van de woonwagenstandplaatsen iets verbreed. De gronden welke onbebouwd blijven behouden de bestemming 'Groen'. Hier kan de ter plaatse aanwezige speelvoorziening in stand worden gehouden.

1.2 Ambtshalve wijzigingen hebben geleid tot een aanpassing van het ontwerp bestemmingsplan
De ontwerp versie van het bestemmingsplan 'Reestraat Herkenbosch' heeft vanaf 22 december 2023 voor zes weken ter inzage gelegen. Tijdens deze periode heeft eenieder zienswijzen kunnen indienen tegen het ontwerp plan. Er zijn geen zienswijzen ingediend. Wel zijn er enkele ambtshalve wijzigingen voor het ontwerp bestemmingsplan. Deze wijzigingen zien in hoofdzaak op marginale aanpassingen in de begrenzing van het bouwvlak en de afstand van de

woonwagen/woonchalet tot de zijdelingse perceelsgrens. Verder is in verband met gewenste flexibiliteit in de bouwvorm de mogelijkheid voor het wonen in een woonwagenwoning toegevoegd. Er blijft sprake van woonwagenstandplaatsen en ook de maximaal mogelijke afmetingen van de bebouwing blijven in tact. De ruimtelijke impact voor de omgeving is als gevolg hiervan derhalve beperkt. Mogelijk verbetert de ruimtelijke kwaliteit zelfs als deze woonvorm wordt toegepast in plaats van een meer traditionele woonwagen. Verder zijn in de toelichting de resultaten van het uitgevoerde geuronderzoek verwerkt. Hieruit blijken geen belemmeringen.
In de nota van ambtshalve wijzigingen bestemmingsplan 'Reestraat Herkenbosch' (zie bijlage 1) is een volledig overzicht opgenomen. Naar aanleiding van de ambtshalve wijzigingen zijn zowel de toelichting, als de regels en verbeelding aangepast ten opzichte van het ontwerp bestemmingsplan. Omdat de wijzigingen ondergeschikt zijn en geen betrekking hebben op de voorgenomen aard van de ontwikkeling, is volgens de rechtspraak geen sprake van een wezenlijk ander plan en hoeft het plan niet opnieuw ter inzage te worden gelegd. Wel is sprake van een gewijzigde vaststelling. Als u instemt met de nota van ambtshalve wijzigingen kan uw raad het bestemmingsplan daarom gewijzigd vaststellen ten opzichte van het ontwerp bestemmingsplan conform bijgevoegd raadsbesluit (zie bijlage 3).

2.1 Het plan past binnen het lokale en regionale woonbeleid
Zoals onder punt 2 (Inleiding) al is aangegeven sluit onderhavig plan aan bij het landelijke Beleidskader Woonwagen- en standplaatsenbeleid en het door ons college vastgestelde Actieplan Woonwagens 2020 en het in 2021 door ons vastgestelde projectplan. Ook wordt aangesloten bij de Structuurvisie Wonen Midden-Limburg 2022-2025 en de hierin genoemde speerpunten voor het lokale beleid over het samenwerken met Wonen Limburg en de beschikbaarheid van woningen voor bijzondere doelgroepen zoals woonwagenbewoners. Het plan is daarnaast opgenomen op de Planvoorraadlijst Roerdalen, zoals opgenomen als bijlage bij de Structuurvisie Wonen Midden-Limburg 2022-2025.

2.1 Er is sprake van een goede ruimtelijke ordening
Het gewijzigde bestemmingsplan is als bijlage gevoegd bij dit voorstel. De ontwikkeling is getoetst in het kader van de goede ruimtelijke ordening. Voor een verdere motivering hiervan, wordt verwezen naar de toelichting (bijlage 2 bij dit voorstel). In de toelichting (ruimtelijke motivering) wordt nader ingegaan op de verschillende relevante beleidskaders, de ruimtelijke en functionele aspecten, overwegingen met betrekking tot de relevante milieukaders (omgevingsaspecten), de juridische positie en de economische en maatschappelijke uitvoerbaarheid. Ruimtelijk zijn er geen bezwaren tegen de herziening van het bestemmingsplan.

3.1 Kostenverhaal niet aan de orde
Bij de bouw van een of meerdere hoofdgebouwen of de bouw van een of meerdere woningen is er sprake van een bouwplan op grond van artikel 6.2.1 van het Besluit ruimtelijke ordening. Op grond van artikel 6.12 Wet ruimtelijke ordening dient in het geval sprake is van een bouwplan een exploitatieplan vastgesteld te worden door uw gemeenteraad. Het vaststellen van een exploitatieplan is niet nodig als het verhaal van de kosten anderszins is verzekerd of als de betreffende gronden in gemeentelijk eigendom zijn. Onderhavig plangebied is gemeentelijk eigendom. In dat geval hoeft er geen kostenverhaal plaats te vinden en is het vaststellen van een exploitatieplan door uw gemeenteraad niet nodig.

5. Kanttekeningen

2.1 Als het bestemmingsplan niet wordt vastgesteld, kan er niet gebouwd worden
De herziening van het geldende bestemmingsplan is noodzakelijk om de uitbreiding met vijf woonwagenstandplaatsen planologisch te verankeren. Zonder deze bestemmingsplanherziening is het bouwen en gebruik ten behoeve van de nieuwe woonwagenstandplaatsen niet mogelijk.

2.2 Realisatie van de bestemmingsplanherziening (in deze vorm) is niet zeker
Tegen het vaststellen van het bestemmingsplan kan – tot zes weken na bekendmaking – beroep worden ingesteld bij de Afdeling bestuursrechtspraak van de Raad van State (de Afdeling). Als iemand beroep instelt, kan hij tevens een verzoek indienen voor een voorlopige voorziening. Indien dit verzoek wordt ingewilligd, treedt het bestemmingsplan niet direct in werking. Ook is er – als er beroep wordt ingesteld – een risico dat de bestuursrechter het vaststellingsbesluit vernietigt. In dat geval treedt het bestemmingsplan niet in werking. Dit risico hangt echter altijd samen met het vaststellen van een bestemmingsplan.

2.3 Er kan planschade ontstaan door deze bestemmingsplanherziening
Met iedere bestemmingsplanwijziging wordt een potentieel risico gelopen op planschade. In het geval er sprake mocht zijn van planschade, wat in dit plan niet kan worden uitgesloten vanwege de bestaande bestemming, dan zal dit gedekt worden uit het projectbudget dat door de raad beschikbaar is gesteld voor de beoogde ontwikkeling. Omdat de gemeente zelf initiatiefnemer is van het plan wordt planschade niet op een derde verhaald.

2.4 Met Wonen Limburg is nog geen overeenstemming bereikt over de kosten voor het realiseren van de opstallen
Met Wonen Limburg moeten nog afspraken worden gemaakt over de realisatie van het project en het financiële kader. Hiervoor is door beide partijen een concept anterieure overeenkomst voorbereid. Wonen Limburg heeft u op dinsdag 26 maart 2024 door middel van een presentatie geïnformeerd over de (extra) kosten die het plaatsen van woonwagens of woonwagenwoningen met zich meebrengt. Besluitvorming door uw raad over een (mogelijke) extra financiële bijdrage alsmede extra budget zal nog afzonderlijk plaatsvinden.
In het geval dat Wonen Limburg niet kan participeren in deze ontwikkeling, staat de gemeente evengoed aan de lat voor het realiseren van extra standplaatsen. Wijziging van het bestemmingsplan is dus noodzakelijk, zodat de opstallen op een andere manier gerealiseerd kunnen worden. Daarom adviseren wij het bestemmingsplan evengoed vast te stellen.

6. Financiën

Dit voorstel heeft zelf geen financiële consequenties. De kosten voor het opstellen van het bestemmingsplan zijn verankerd in het projectbudget dat door uw raad beschikbaar is gesteld voor de beoogde ontwikkeling.
De gemeente is initiatiefnemer en zelf eigenaar van de gronden. Daarom is er geen sprake van wettelijk verplicht kostenverhaal. Met Wonen Limburg worden wel nog afspraken vastgesteld over realisatie van het project en het financiële kader door middel van een anterieure

overeenkomst. Indien aan de orde wordt uw raad afzonderlijk gevraagd voor een extra financiële bijdrage.

Communicatie

Bekendmaking
De bekendmaking van het vaststellingsbesluit wordt gepubliceerd in het elektronisch Gemeenteblad en de lokale dorpsbladen. Direct omwonenden worden persoonlijk via een brief geïnformeerd over de vaststelling van het bestemmingsplan. Daarnaast worden het vaststellingsbesluit en de planstukken voor zes weken ter inzage gelegd bij het Servicepunt Roerdalen. De planstukken zijn tevens elektronisch te raadplegen via www.ruimtelijkeplannen.nl onder de codering: NL.IMRO.1669.BPHKB2023Reestr-VG01.

Omgevingsdialoog
Op 10 november 2021 heeft een eerste bijeenkomst over het plan plaatsgevonden met de omgeving. Reacties zijn vervolgens verwerkt in het schetsontwerp van het inrichtingsplan. Hierna heeft op 15 februari 2023 een tweede bijeenkomst plaatsgevonden waarin het definitieve schetsontwerp is gepresenteerd en vragen hierover zijn beantwoord. De toegevoegde alternatieve woonvorm is op 30 januari 2024 besproken met de toekomstig bewoners.

7. Planning en uitvoering

Procedure bestemmingsplan
Op grond van artikel 6:7 van de Algemene wet bestuursrecht kan er gedurende 6 weken vanaf de bekendmaking beroep worden ingesteld tegen het vaststellingsbesluit. Iemand die beroep instelt, kan gedurende de genoemde termijn ook een verzoek om voorlopige voorziening indienen bij de voorzitter van de Afdeling bestuursrechtspraak van de Raad van State (de Afdeling). De dag na afloop van de beroepstermijn treedt het bestemmingsplan in werking, tenzij binnen deze termijn een verzoek om voorlopige voorziening wordt ingediend bij de Afdeling.

Project woonwagens
Nadat het bestemmingsplan onherroepelijk is, kan een vergunning worden aangevraagd voor de realisatie van de woonwagens. Ook kan worden gestart met de voorbereidingen voor het bouwrijp maken van de locatie. Het streven is om in de eerste helft van 2025 te starten met de realisatie van de woonwagens. Dit is uiteraard ook afhankelijk van de overeenstemming tussen Wonen Limburg en de gemeente over het financiële kader en daarmee de anterieure overeenkomst.

8. Privacy

Er worden geen persoonsgegevens verwerkt.

9. (Wettelijk en/of beleidsmatig) kader

Op grond van artikel 3.1 Wro is uw raad bevoegd om het bestemmingsplan vast te stellen. Het kader wordt gevormd door de Algemene wetbestuursrecht, de Wro, de Omgevingsvisie Roerdalen 2050, de Structuurvisie Wonen Midden Limburg 2022-2025, het bestemmingsplan '1e herziening Kernen Roerdalen' en het facetbestemmingsplan 'Vervallen bestemmingsplanregeling huisvesting (buitenlandse) werknemers'.

10. Bijlagen

Bijlage 1. Nota van ambtshalve wijzigingen bestemmingsplan 'Reestraat Herkenbosch' d.d. maart 2024;
Bijlage 2. Bestemmingsplan 'Reestraat Herkenbosch' (toelichting, regels, verbeelding en bijbehorende bijlagen);
Bijlage 3. Raadsbesluit.

Sint Odiliënberg, 26 maart 2024

Burgemeester en wethouders van Roerdalen,

De secretaris, De burgemeester,

J.J.W.M. L'Ortije mr. M.D. de Boer-Beerta

gemeente roerdalen

Raadsbesluit **Jaar 2024/05/30/21**

Zaaknummer: Z23-039951
Onderwerp: Vaststellen bestemmingsplan Reestraat Herkenbosch

De raad van de gemeente Roerdalen heeft;

gezien het voorstel van het college van burgemeester en wethouders van 26 maart 2024,

gelet op het bepaalde in artikel 3.8 van de Wet ruimtelijke ordening;

het volgende besluit genomen:

Besluit:

1. In te stemmen met de 'Nota van ambtshalve wijzigingen bestemmingsplan 'Reestraat Herkenbosch' d.d. maart 2024;
2. het bestemmingsplan 'Reestraat Herkenbosch' getekend op de ondergrond met identificatienummer o_ NL.IMRO.1669.BPHKB2023Reestr-VG01, gewijzigd vast te stellen;
3. voor het plangebied geen exploitatieplan ex artikel 6.12 van de Wet ruimtelijke ordening vast te stellen.

Aldus vastgesteld in de raadsvergadering van 30 mei 2024.

De gemeenteraad van Roerdalen,

De griffier, De voorzitter,

Mr. M. Heijnens-Coenjaerts mr. M.D. de Boer-Beerta

Nota van ambtshalve wijzigingen bestemmingsplan ‘Reestraat Herkenbosch’

gemeente roerdalen

Maart 2024

Inleiding

Het ontwerp bestemmingsplan ‘Reestraat Herkenbosch’ heeft gedurende zes weken - van 22 december 2023 tot en met 1 februari 2024 - voor eenieder in ontwerp ter inzage gelegen. In deze periode zijn geen zienswijzen ingediend. Deze nota omvat daarom uitsluitend enkele ambtelijke wijzigingen voor de toelichting, regels en de verbeelding van het ontwerp plan.

Aanpassingen ontwerp bestemmingsplan

Er zijn enkele ambtshalve, deels redactionele, wijzigingen in de toelichting, regels en op de verbeelding van het ontwerp bestemmingsplan van toepassing. Omdat de wijzigingen ondergeschikt zijn en geen betrekking hebben op de voorgenomen aard van de ontwikkeling, is volgens de wetgever geen sprake van een wezenlijk ander plan en hoeft het plan niet opnieuw ter inzage te worden gelegd. Wel moet het bestemmingsplan gewijzigd worden vastgesteld.
Hierna is een overzicht opgenomen van de doorgevoerde ambtshalve wijzigingen.

Ambtshalve wijzigingen

Regels	1. Het begrip in artikel 1.53 is geschrapt, waardoor de volgende begripsartikelen vernummerd zijn. In de verdere opsomming van ambtshalve wijzigingen in de regels hieronder is uitgegaan van de nieuwe artikelnummers. 2. In artikel 5 'Wonen-Woonwagenstandplaatsen' en artikel 1.64 (begrip 'woonwagen/woonchalet') is het begrip standplaats gewijzigd in woonwagenstandplaats. Gezien het beoogde gebruik is duidelijk dat het hier altijd al woonwagenstandplaatsen werden bedoeld en niet de standplaatsen zoals bedoeld in artikel 1.56 (voormalig artikel 1.57). 3. Het begrip 'woonwagen/woonchalet' (artikel 1.64) is aangevuld. Ook het wonen in een woonwagenwoning moet mogelijk zijn op woonwagenstandplaatsen. 4. Het begrip woonwagenwoning is toegevoegd: een op traditionele wijze gebouwd voor bewoning bestemd hoofdgebouw dat is geplaatst op een woonwagenstandplaats. 5. In artikel 5.1 onder a. en b. is een verwijzing naar het begrip in artikel 1.64 opgenomen ('woonwagen/woonchalet'). 6. In artikel 5 is, waar dat nog niet het geval was, ter verduidelijking de tekst '/woonchalet' toegevoegd daar waar de tekst 'woonwagen' al stond, zodat overal de tekst 'woonwagen/woonchalet' luidt. 7. In artikel 9 is ter verduidelijking de tekst 'woonwagen of woonchalet' gewijzigd in de tekst 'woonwagen/woonchalet'. 8. In artikel 5.2.1 onder d. is de minimale afstand van een woonwagen/woonchalet tot de zijdelingse perceelsgrens in verband met gewenste ruimere situeringsmogelijkheden gewijzigd van 2,5 meer naar 1 meter.
Verbeelding	1. Het bouwvlak is aan de linker- en rechterzijde (oost- en westzijde) op de perceelsgrens geplaatst. Het hiervoor genoemde artikel 5.2.1 waarborgt nog altijd dat een woonwagen/woonchalet niet in de zijdelingse perceelsgrens gerealiseerd kan worden.
Toelichting	1. De resultaten van het in de ontwerpfase nog niet afgeronde geuronderzoek zijn verwerkt en toegevoegd aan paragraaf 5.1.1.2 van de toelichting. Uit dit onderzoek blijkt dat de geurbelasting ter plaatse van het beoogde plangebied voldoet aan de richtwaarden uit de VNG-publicatie 'Bedrijven en

		milieuzonering', versie 2009, zodat ten aanzien van het aspect geur sprake is van een aanvaardbaar woon- en leefklimaat. Tevens vindt geen beperking plaats ten aanzien van de planologische mogelijkheden van het nabij gelegen bedrijfsperceel en worden de mogelijke bedrijfsactiviteiten door de beoogde woonbestemmingen niet beperkt in hun bedrijfsvoering.

BESTEMMINGSPLAN REESTRAAT, HERKENBOSCH

Opdrachtgever:	Gemeente Roerdalen
Projectnr:	RDL030
Datum:	30 mei 2024

BESTEMMINGSPLAN REESTRAAT, HERKENBOSCH

Opdrachtgever:	Gemeente Roerdalen
Projectnr:	RDL030
Rapportnr:	VG01
Status	vastgesteld
Datum:	30 mei 2024

Opsteller:
RVHE

Verificatie:
HVG

Validatie
PGE

T 088 - 33 66 333
F 088 - 33 66 099
E info@kragten.nl

ISO 9001
BUREAU VERITAS
Certification

Inhoudsopgave

Toelichting 5

Hoofdstuk 1 Inleiding 7
1.1 Aanleiding en doel 7
1.2 Ligging en kadastrale begrenzing 8
1.3 Vigerend bestemmingsplan 10

Hoofdstuk 2 Gebiedsanalyse 13
2.1 Bebouwing en functies 14
2.2 Ontsluiting 14
2.3 Groen en water 14

Hoofdstuk 3 Plan 15
3.1 Bebouwing en functies 15
3.2 Verkeer en parkeren 15
3.3 Groen en water 16
3.4 Duurzame en gezonde leefomgeving 16

Hoofdstuk 4 Beleid 19
4.1 Nationaal niveau 19
4.2 Provinciaal niveau 20
4.3 Regionaal niveau 23
4.4 Gemeentelijk niveau 24

Hoofdstuk 5 Uitvoeringsaspecten 27
5.1 Milieu 27
5.2 Waarden 36
5.3 Waterparagraaf 38

Hoofdstuk 6 Haalbaarheid 41
6.1 Kostenverhaal 41
6.2 Gemeentelijke grondexploitatie 41
6.3 Maatschappelijk 41

Hoofdstuk 7 Juridische aspecten 43
7.1 Algemeen 43
7.2 Planregels 43

Bijlagen toelichting 45

Bijlage 1 Inrichtingsschets 45
Bijlage 2 Verkennend bodemonderzoek 45
Bijlage 3 Geuronderzoek 45
Bijlage 4 Quickscan externe veiligheid 45
Bijlage 5 Beperkte verantwoordingsparagraaf 45
Bijlage 6 Advies veiligheidsregio 45
Bijlage 7 Akoestisch onderzoek wegverkeerslawaai 45
Bijlage 8 Akoestisch onderzoek industrielawaai 45
Bijlage 9 Stikstofdepositie-onderzoek 45
Bijlage 10 Quickscan flora en fauna 45
Bijlage 11 Nota van ambtshalve wijzigingen 46

Regels 47

Hoofdstuk 1 Inleidende regels 49
Artikel 1 Begrippen 49
Artikel 2 Wijze van meten 54

Hoofdstuk 2 Bestemmingsregels 57
Artikel 3 Groen 57
Artikel 4 Verkeer 59
Artikel 5 Wonen - Woonwagenstandplaats 60
Artikel 6 Waarde - Archeologie - 6 62

Hoofdstuk 3 Algemene regels 65
Artikel 7 Anti-dubbeltelregel 65
Artikel 8 Algemene bouwregels 65
Artikel 9 Algemene gebruiksregels 66
Artikel 10 Algemene aanduidingsregels 66
Artikel 11 Algemene wijzigingsregels 67

Hoofdstuk 4 Overgangs- en slotregels 69
Artikel 12 Overgangsrecht 69
Artikel 13 Slotregel 69

Bijlagen regels 71

Bijlage 1 Staat van Bedrijfsactiviteiten – Roerdalen 71

PM Vaststellingsbesluit 73

Toelichting

Hoofdstuk 1 Inleiding

Voorliggend rapport betreft het bestemmingsplan "Reestraat, Herkenbosch" van de gemeente Roerdalen.

1.1 Aanleiding en doel

Het woonwagenbeleid in Nederland en Europa is de afgelopen jaren flink in ontwikkeling geweest. Het wonen in een woonwagen op een standplaats in familieverband is een beschermde woonvorm en de overheid dient deze woonvorm voldoende te faciliteren. In Roerdalen zijn er daarom diverse opgaven met betrekking tot woonwagenstandplaatsen. De gemeente stelde daarvoor in juli 2020 het 'Actieplan Woonwagens 2020' vast. Hierna volgde het plan van aanpak ten behoeve van het woonwagen- en standplaatsenbeleid. De gemeente heeft de verplichting om haar beleid in overeenstemming te brengen met de mensenrechtelijke kaders die in landelijke 'Beleidskader Woonwagen- en standplaatsenbeleid' zijn vastgelegd.

Uit provinciaal woonbehoefteonderzoek is gebleken dat er behoefte is aan extra standplaatsen in Roerdalen, onder andere aan de Reestraat in Herkenbosch. Aangezien de gemeente daar gronden in eigendom heeft is de Reestraat in Herkenbosch aangemerkt als eerste fase. De gemeente is, in samenwerking met woningbouwcorporatie Wonen Limburg voornemens het woonwagenterrein uit te breiden met 5 standplaatsen.

Het initiatief kan niet worden gerealiseerd op basis van het vigerende bestemmingsplan ''1e herziening Kernen Roerdalen'', omdat binnen de bestemming 'Groen' het gebruik en bebouwing ten behoeve van het wonen niet is toegestaan. Dit bestemmingsplan heeft tot doel het plangebied van de Reestraat te voorzien van een actueel juridisch-planologisch kader, waarbinnen de beoogde ontwikkelingen mogelijk worden gemaakt.

1.2 Ligging en kadastrale begrenzing

Onderstaande afbeelding geeft de topografische situatie weer.



TOPOGRAFISCHE SITUATIE

Onderstaande afbeelding geeft de kadastrale situatie weer. Tevens is de plangrens van voorliggend bestemmingsplan ingetekend.

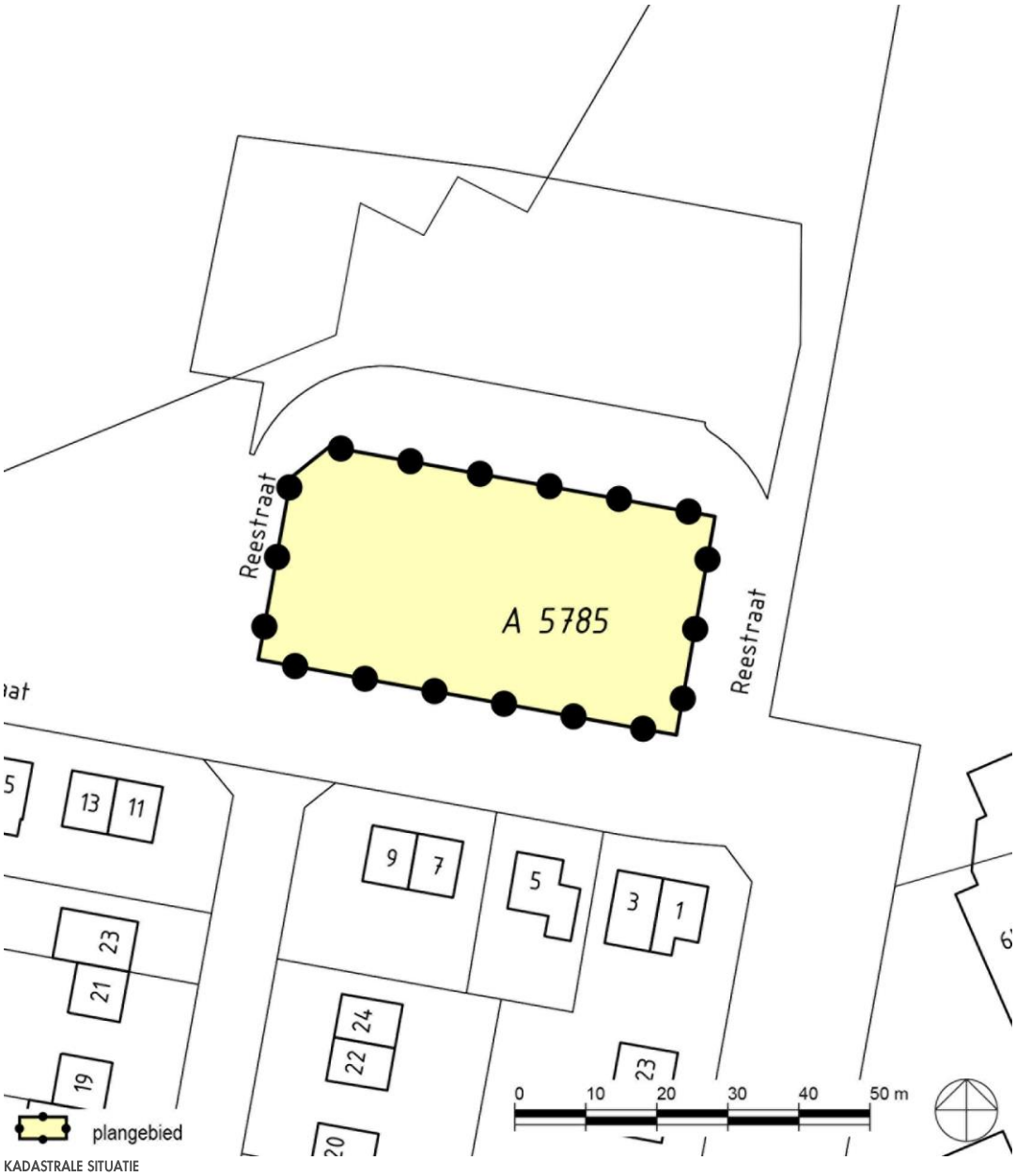

KADASTRALE SITUATIE

De gronden zijn kadastraal bekend gemeente Melick en Herkenbosch, sectie A, nummer 5785 (gedeeltelijk). De oppervlakte van het plangebied bedraagt 1.850 m^2. De gronden zijn eigendom van de gemeente Roerdalen.

1.3 Vigerend bestemmingsplan

Ter plaatse van het plangebied vigeren de bestemmingsplannen:

- Bestemmingsplan "1e herziening Kernen Roerdalen", vastgesteld door de gemeenteraad op 17 juni 2016;
- Bestemmingsplan ''Facetbestemmingsplan Vervallen bestemmingsplanregeling huisvesting (buitenlandse) werknemers'', vastgesteld door de gemeenteraad op 23 mei 2019.

Onderstaande afbeelding geeft een uitsnede van de vigerende verbeelding. De ligging van het plangebied is aangegeven.

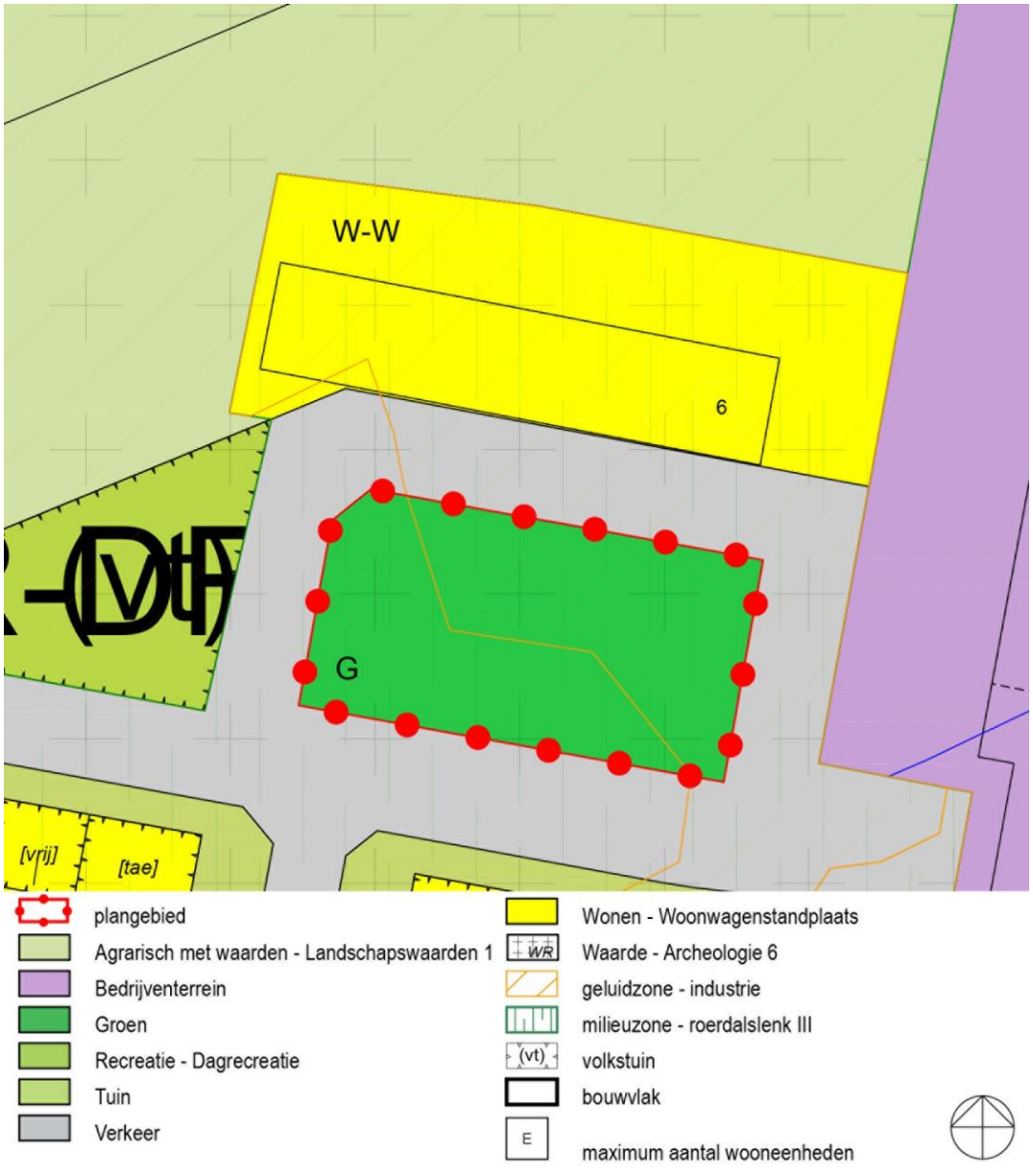

UITSNEDE VERBEELDING VIGEREND BESTEMMINGSPLAN

1.3.1 Bestemmingsplan "1e herziening Kernen Roerdalen"

Ter plaatse van het plangebied geldt de enkelbestemming 'Groen', bedoeld voor onder meer groenvoorzieningen en fiets- en voetpaden.

Daarnaast bevat het plangebied de dubbelbestemming 'Waarde - Archeologie 6'. Deze dubbelbestemming verplicht archeologisch onderzoek bij bodemingrepen van bepaalde omvang. Dit staat nader beschreven in paragraaf 5.2.1.

Tevens bevat het plangebied de gebiedsaanduidingen 'geluidzone - industrie' en 'milieuzone roerdalslenk III'. Ter plaatse van de gebiedsaanduiding 'geluidzone - industrie' gelden voor die gronden in afwijking van hetgeen in de overige regels is bepaald aanvullende regels. In paragraaf 5.1.5 vindt een toetsing aan deze aanvullende regels plaats. Ter plaatse van de gebiedsaanduiding 'milieuzone - roerdalslenk III' is het niet toegestaan om boorputten op te richten, in exploitatie te nemen of te hebben dieper dan 80 meter beneden het maaiveld, en; de grond te roeren dieper dan 80 meter beneden het maaiveld, of deze handeling toe te laten, of anderszins werken of werkzaamheden in de bodem uit te voeren of te doen uitvoeren, waarbij ingrepen worden verricht of stoffen worden gebruikt die de beschermende werking van de slechtdoorlatende bodemlagen kunnen aantasten. In paragraaf 4.2.2 vindt een toetsing aan dit aspect plaats.

1.3.2 Bestemmingsplan ''Facetbestemmingsplan Vervallen bestemmingsplanregeling huisvesting (buitenlandse) werknemers''

Op 25 mei 2019 heeft de gemeenteraad het bestemmingsplan ''Facetbestemmingsplan Vervallen bestemmingsplanregeling huisvesting (buitenlandse) werknemers''. Dit bestemmingsplan voorziet in regels met betrekking tot de huisvesting van (buitenlandse) werknemers. Middels onderhavig planvoornemen wordt niet voorzien in de huisvesting van (buitenlandse) werknemers. Echter wijken een aantal regelingen af ten opzichte van het bestemmingsplan ''1e herziening Kernen Roerdalen''. In dit bestemmingsplan zijn deze regelingen derhalve opgenomen.

1.3.3 Conclusie

Het initiatief, de uitbreiding van een woonwagenkamp met 5 standplaatsen, kan niet worden gerealiseerd, omdat binnen de bestemming 'Groen' het gebruik en bebouwing ten behoeve van het wonen niet is toegestaan. Een herziening van het bestemmingsplan is derhalve noodzakelijk.

Hoofdstuk 2 Gebiedsanalyse

Dit hoofdstuk geeft een ruimtelijk-functionele analyse van het plangebied. Onderstaande afbeelding geeft de bestaande toestand van de directe omgeving en het plangebied weer.



DIRECTE OMGEVING

2.1 Bebouwing en functies

Het plangebied is gelegen in de kern van Herkenbosch gesitueerd binnen een bestaand woongebied (aansluitend op een bestaand woonwagenterrein) rondom de Reestraat. De locatie betreft een gedeelte van een voormalig groen speelveld. De Reestraat wordt in westelijke richting ontsloten op de Schaapsweg en in zuidelijke richting op de Schoolstraat, Korhoenstraat, Fazantstraat en Patrijsstraat.

In de directe omgeving van het plangebied zijn diverse niet-woonfuncties aanwezig. Dit betreffen onder meer een bedrijventerrein (met hierop Nouryon gevestigd) en agrarische gronden.

2.2 Ontsluiting

Het plangebied wordt in de huidige situatie niet ontsloten (middels een inrit) op de Reestraat. Het plangebied is desalniettemin vanaf de Reestraat toegankelijk.

2.3 Groen en water

In de huidige situatie heeft het plangebied een gemeenschappelijke functie in de vorm van een speelveld. De groenvoorziening (speelveld) bestaat vooral uit hoge beplanting en bomen met daartussen een grasveld met speelvoorzieningen voor kinderen en enkele parkeerplaatsen. Er is geen oppervlaktewater aanwezig binnen het plangebied.

Hoofdstuk 3 Plan

In dit hoofdstuk is het initiatief beschreven. Aan de orde komen de bebouwing en functies, verkeer en parkeren, groen en water en duurzame en gezonde leefomgeving. Op onderstaande afbeelding en in bijlage 1 is een impressie van de nieuwe inrichting van de percelen weergegeven.



INRICHTINGSSCHETS

3.1 Bebouwing en functies

Het initiatief aan de Reestraat bestaat uit de realisatie van 5 woonwagenstandplaatsen ten behoeve van de uitbreiding van het bestaande woonwagenterrein.

De nieuw te realiseren standplaatsen betreffen volwaardige kavels, waarbij de kavels worden voorzien van een bijgebouw. Deze kavels worden voorzien van een uniforme erfafscheiding. Om het zicht vanuit de te behouden speelvoorzieningen op het woonwagenterrein te verminderen wordt een bosplantsoen (in de vorm van een bosschage) voor de erfafscheiding aangeplant. Aan de voorzijde van de nieuw te realiseren woonwagenstandplaatsen is ruimte vrijgehouden voor de kapel, met een grasveld omzoomd met lage hagen.

3.2 Verkeer en parkeren

3.2.1 Verkeersgeneratie

De realisatie van 5 woonwagenstandplaatsen heeft invloed op de verkeersgeneratie. De digitale publicatie "CROW publicatie 317 (kencijfers parkeren en verkeersgeneratie)'' bevat kencijfers voor de verkeersgeneratie van diverse functies. De gemeente Roerdalen wordt aangeduid als niet-stedelijk gebied, waarin de locatie van het plangebied binnen de gemeente Roerdalen tot de rest bebouwde kom behoort.

In de nieuwe situatie worden binnen het plangebied 5 woonwagenstandplaatsen gerealiseerd. De woonwagens kunnen, om de verkeersgeneratie te bepalen, het beste onder het onderdeel: koop, huis, vrijstaand vallen. In de onderstaande tabel is de berekening van de verkeersaantrekkende werking uiteengezet.

Onderdeel	**Verkeersgeneratie**	**Aantal**	**Totaal**
koop, huis, vrijstaand	7,8 per woning	5 woningen	39,0
Totaal			**39,0**

Op basis van bovenstaande tabel kan worden gesteld dat de nieuwe woonwagenstandplaatsen samen gemiddeld zorgen voor 39 verkeersbewegingen per etmaal. De Reestraat en omliggende straten kunnen dit aantal extra verkeersbeweging verwerken binnen het bestaande profiel.

Conclusie
De verkeersaantrekkende werking van dit initiatief bedraagt gemiddeld 39 verkeersbewegingen per etmaal. Verkeerskundig leidt dit niet tot problemen op de Reestraat en omliggende wegen.

3.2.2 Parkeren

Het voorzien in voldoende parkeerplaatsen is noodzakelijk voor het goed functioneren van het plangebied en voorkomt overlast voor de omgeving. De gemeente Roerdalen heeft, overeenkomstig met de CROW-publicatie 381 (kencijfers parkeren en verkeersgeneratie), aangegeven een norm te hanteren van 1,6 parkeerplaats per woning (woonwagenstandplaats). Dit leidt tot een noodzakelijkheid van (5 x 1,6 =) 8 parkeerplaatsen voor onderhavig planvoornemen. Daarnaast is de initiatiefnemer voornemens het gehele woonwagenterrein, op het gebied van 'parkeren', te voorzien van een herinrichting. Hierdoor wordt in deze parkeerberekening het eindtotaal meegenomen. Dit leidt tot een noodzakelijkheid van (11 x 1,6 = 17,6 =) 18 parkeerplaatsen.

De woonwagenstandplaatsen worden niet voorzien van parkeergelegenheid op eigen terrein. Dat betekent dat de volledige parkeerbehoefte dient te worden afgewenteld op het openbare gebied. Conform de inrichtingsschets (bijgevoegd als bijlage 1) wordt voorzien in 9 parkeerplaatsen (haaksparkeerplaatsen) direct ten noorden van de 5 nieuwe woonwagenstandplaatsen. Daarnaast wordt tevens voorzien in 9 parkeerplaatsen (langsparkeerplaatsen) aan de Reestraat. Hiermee wordt voldaan aan de gestelde normen conform de CROW.

3.2.3 Ontsluiting

Het voorliggende initiatief zorgt niet voor nieuwe ontsluitingen op de Reestraat, doordat de woonwagenstandplaatsen niet voorzien worden van parkeergelegenheden op eigen terrein. Verkeerskundig worden derhalve geen problemen verwacht.

3.3 Groen en water

Binnen het initiatief worden de tuinen, behorende bij de woonwagenstandplaatsen, individueel ingericht. De zuidelijke erfgrens zal middels een bosschage aan de zuidzijde worden afgeschermd. De speelvoorzieningen worden verplaatst naar de beschikbare ruimte op het grasveld. Het planvoornemen omvat geen aanleg van oppervlaktewater.

3.4 Duurzame en gezonde leefomgeving

Een duurzame en gezonde leefomgeving is belangrijk voor het goed functioneren van mens en natuur. Bij ruimtelijke ontwikkelingen is het van belang te werken aan instandhouding of verbetering van de kwaliteit van de leefomgeving en moet schade en overlast voorkomen worden. Daarbij moet rekening worden gehouden met toekomstige veranderingen, verwachtingen en onzekerheden; denk daarbij aan klimaatveranderingen, technologische doorbraken en politieke onzekerheid. Goede stedenbouwkundige plannen en bouwplannen geven hieraan een passende invulling. Daarbij wordt onderscheid gemaakt in energietransitie en klimaatbestendigheid.

3.4.1 Energietransitie

Nederland heeft de ambitie om in 2050 energieneutraal te zijn en om de uitstoot van CO_2 drastisch te verminderen. Om dit te kunnen realiseren zijn grote en kleine veranderingen nodig: de energietransitie. De omschakeling van het gebruik van fossiele brandstoffen naar meer duurzame vormen van energie is de grootste omslag, maar we zullen er ook bewust van moeten zijn dat we anders moeten gaan kijken naar ons energieverbruik. De energietransitie heeft ook een ruimtelijke inslag: het bestaand stedelijk gebied en buitengebied moeten (steden)bouwkundig worden aangepast en nieuwe ontwikkelingen worden toekomstbestendig ontwikkeld.

Onderhavig plan draagt op de volgende wijze bij aan de energietransitie:
- de woningen worden 'aardgasvrij' gebouwd.

3.4.2 Klimaatbestendigheid

Klimaatverandering is merkbaar en heeft steeds meer een effect op ons dagelijks leven. De zomers worden langer, heter en droger, en áls er regen valt dan komt die vaak in grote hoeveelheden. De winters worden warmer en natter. Dit heeft effect op het woon- en leefklimaat door hittestress, periodes van droogte en een verandering van de biodiversiteit. Door met het stedenbouwkundig plan en bouwplan rekening te houden met het veranderende klimaat, kan overlast worden voorkomen en is er sprake van een klimaatbestendige ontwikkeling.

Onderhavig plan voorziet hier op de volgende wijzen in:

- zo min mogelijk verharding / halfverharding;
- aantrekkelijk verblijfsklimaat voor de gebruikers, gebiedseigen planten en dieren.

Hoofdstuk 4 Beleid

In dit hoofdstuk wordt het plan getoetst aan het relevante vigerende beleid. Achtereenvolgens komt aan de orde het beleid op:

- nationaal niveau;
- provinciaal niveau;
- gemeentelijk niveau.

4.1 Nationaal niveau

4.1.1 Nationale omgevingsvisie (NOVI)

Vooruitlopend op de inwerkingtreding van de Omgevingswet heeft het Rijk de Nationale Omgevingsvisie (NOVI) vastgesteld als opvolger van de SVIR. In dit strategisch beleidsdocument schetst de overheid een duurzaam perspectief voor de leefomgeving. Nederland staat de komende jaren voor grote opgaven: de bouw van 1 miljoen nieuwe woningen, duurzame energie opwekken, klimaatverandering, ende overgang naar een circulaire economie vragen meer ruimte dan er beschikbaar is. Daarom moeten er keuzes worden gemaakt om Nederland ook voor toekomstige generaties veilig, gezond en welvarend te houden. In dit licht zijn de NOVI de nationale belangen opnieuw gedefinieerd:

1. Bevorderen van een duurzame ontwikkeling van Nederland als geheel en van alle onderdelen van de fysieke leefomgeving;
2. Realiseren van een goede leefomgevingskwaliteit;
3. Waarborgen en versterken van grensoverschrijdende en internationale relaties;
4. Waarborgen en bevorderen van een gezonde en veilige fysieke leefomgeving;
5. Zorg dragen voor een woningvoorraad die aansluit op de woonbehoeften;
6. Waarborgen en realiseren van een veilig robuust en duurzaam mobiliteitssysteem;
7. In stand houden en ontwikkelen van de hoofdinfrastructuur voor mobiliteit;
8. Waarborgen van een goede toegankelijkheid van de leefomgeving;
9. Zorg dragen voor nationale veiligheid en ruimte bieden voor militaire activiteiten;
10. Beperken van klimaatverandering;
11. Realiseren van een betrouwbare, betaalbare en veilige energievoorziening die in 2050 CO2-arm is en de daarbij benodigde infrastructuur;
12. Waarborgen van de hoofdinfrastructuur voor transport van stoffen via (buis)leidingen;
13. Realiseren van een toekomstbestendige circulaire economie;
14. Waarborgen van de waterveiligheid en de klimaatbestendigheid (inclusief vitale infrastructuur voor water en mobiliteit);
15. Waarborgen van een goede waterkwaliteit, duurzame drinkwatervoorziening en voldoendebeschikbaarheid van zoetwater;
16. Waarborgen en versterken van een aantrekkelijk ruimtelijk-economisch vestigingsklimaat;
17. Realiseren en behouden van een kwalitatief hoogwaardige digitale connectiviteit;
18. Ontwikkelen van een duurzame voedsel- en agroproductie;
19. Behouden en versterken van cultureel erfgoed en landschappelijke en natuurlijke kwaliteiten van (inter)nationaal belang;
20. Verbeteren en beschermen van natuur en biodiversiteit;
21. Ontwikkelen van een duurzame visserij.

Analyse

Het voorgenomen initiatief is in lijn met de Omgevingsvisie en geeft invulling aan het realiseren van een goede leefomgevingskwaliteit en het waarborgen en bevorderen van een gezonde en veilige fysieke leefomgeving. Bij de planvorming wordt rekening gehouden met de diverse milieuaspecten, water, natuur en cultuurhistorie, geheel in lijn met de NOVI.

Conclusie

Het initiatief voldoet aan de 'Nationale Omgevingsvisie (NOVI)'. Daarnaast sluit onderhavig planvoornemen aan bij het landelijke 'Beleidskader gemeentelijk woonwagen en standplaatsenbeleid' van 2018. Hierin wordt zorggedragen voor een woningvoorraad die aansluit op de woonbehoeften.

4.1.2 Besluit algemene regels ruimtelijke ordening

In het Besluit algemene regels ruimtelijke ordening (Barro) zijn de nationale belangen die juridische borging vereisten opgenomen. De AMvB Ruimte is gericht op doorwerking van de nationale belangen in bestemmingsplannen. De onderwerpen in het Barro betreffen: Rijksvaarwegen, Project Mainportontwikkeling Rotterdam, Kustfundament, Grote Rivieren, Waddenzee en waddengebied, Defensie, Hoofdwegen en landelijke spoorwegen, Elektriciteitsvoorziening, Buisleidingen van nationaal belang voor vervoer van gevaarlijke stoffen, Natuurnetwerk Nederland, Primaire waterkeringen buiten het kustfundament, IJsselmeergebied (uitbreidingsruimte), Erfgoederen van uitzonderlijke universele waarde en Ruimtereservering parallelle Kaagbaan.

Analyse
Geen van de bovengenoemde belangen is bij de beoogde ontwikkeling in het geding. Het initiatief is kortom niet in strijd met de beleidsregels zoals deze zijn opgenomen in het Barro.

Conclusie
Het initiatief voldoet aan het Besluit algemene regels ruimtelijke ordening (Barro).

4.1.3 Besluit ruimtelijke ordening: Ladder voor Duurzame Verstedelijking

Met het doel de ruimte zorgvuldig en duurzaam te gebruiken, is de Ladder voor Duurzame Verstedelijking opgesteld. Deze is verankerd in artikel 3.1.6 van het Besluit ruimtelijke ordening (versie 1 juli 2017). Bij nieuwe stedelijke ontwikkelingen moet worden aangetoond dat deze voorzien in een behoefte, en moet - in geval van de ontwikkeling buiten bestaand stedelijk gebied plaatsvindt - een motivering worden opgenomen waarom niet binnen het bestaand stedelijk gebied in die behoefte kan worden voorzien.

Analyse
Projecten die minder dan twaalf woningen bevatten worden op basis van jurisprudentie niet als stedelijke ontwikkeling gezien. Een nadere toetsing aan de ladder voor duurzame verstedelijking is derhalve niet nodig.

Conclusie
Het initiatief voldoet aan het Besluit ruimtelijke ordening voor wat betreft het aspect Ladder voor Duurzame Verstedelijking.

4.2 Provinciaal niveau

Het provinciale ruimtelijk beleid is vastgelegd in de nota's:
- Provinciale Omgevingsvisie Limburg (POVI);
- Omgevingsverordening Limburg (2021);

Het plan wordt aan deze nota's getoetst.

4.2.1 Provinciale Omgevingsvisie Limburg (POVI)

Met de komst en invoering van de Omgevingswet dient elke provincie haar eigen provinciale omgevingsvisie op te stellen.

Op 1 oktober 2021 heeft de provincie Limburg de Provinciale Omgevingsvisie Limburg (POVI) vastgesteld: 'de Provinciale omgevingsvisie Limburg'. Dit document is een lange termijnvisie, met als doelstelling invulling geven aan hoe de provincie Limburg in de periode 2030-2050 op een integrale en toekomstbestendige manier kan doorontwikkelen. De Provinciale Omgevingsvisie Limburg vervangt het huidige 'Provinciaal Omgevingsplan Limburg' (POL2014).

De omgevingsvisie is dynamisch en flexibel, aangezien dit mogelijkheden biedt om het document te actualiseren met het oog op toekomstige veranderingen.

Daarnaast wordt een omgevingsverordening uitgewerkt om het beleid juridisch te verankeren. De inwerkingtreding van de nieuwe Omgevingsverordening is gelijk aan de inwerkingtreding van de Omgevingswet (1 januari 2024). Tot die tijd blijft de huidige Omgevingsverordening van kracht.

In de POVI Limburg is een aantal hoofdopgaven te onderscheiden, namelijk:
- Het creëren van een aantrekkelijke, sociale, gezonde en veilige omgeving, zowel in het landelijk als in het bebouwde gebied;
- Een toekomstbestendige, innovatieve en duurzame economie (inclusief landbouwtransitie);
- Klimaatadaptatie en energietransitie.

Deze opgaven, die Limburg-breed spelen, dienen met inachtneming van de specifieke eigenschappen die Limburg bezit op een integrale en toekomstbestendige manier te worden geïmplementeerd. Participatie tussen de overheid, de markt en de inwoners van Limburg is hierbij een belangrijk uitgangspunt. In de Provinciale omgevingsvisie Limburg wordt vervolgens een toekomstbeeld van 2030-2050 geschetst.

De POVI Limburg bestaat uit twee delen;
- Een thematisch deel waarin gedetailleerd wordt ingegaan op de provinciale ambities en opgaven voor de diverse thema's;
- Een gebiedsgericht deel waarin de thema's op hoofdlijnen verbonden worden op regionale schaal voor de drie regio's Noord-, Midden en Zuid-Limburg.

Wonen en leefomgeving
De POVI houdt vast aan een dynamisch en flexibel woonbeleid, de woonbehoeften van de Limburger zijn daarbij leidend. Verder liggen hierin ook mogelijkheden bij te dragen aan klimaat-, energie-, en duurzaamheidsdoelstellingen. Vanuit de wetgeving is de rol van de provincie op dit terrein beperkt. Daarom opereert de provincie, met betrekking tot dit thema, vanuit een agenderende, stimulerende, meesturende en verbindende rol. De POVI is hierbij een op hoofdlijnen richtinggevend kader. Aangezien de toekomst onderhevig zal zijn aan veranderingen, en elke specifieke regio voor een andere aanpak vraagt zijn meer gerichte uitwerkingen in provinciale, regionale en/of gemeentelijke programma's, agenda's en instrumenten noodzakelijk.

Wonen
Op het gebied van wonen wordt er specifiek gekeken naar welke behoeften er zijn. De grootste opgave op korte- en middellange termijn zit in het toekomst geschikt maken van de verouderde en niet-courante bestaande woningvoorraad. Uitgangspunten zijn dat deze woningen in eerste instantie levensloopbestendig dienen te worden gemaakt, en daarna ook verduurzaamd. Getalsmatig zijn er voldoende woningen, kwalitatief gezien zijn dit echter niet overal de juiste woningen en de juiste plannen.

Woonkwaliteit is niet alleen afhankelijk van de woning zelf. Omstandigheden die hier ook op van toepassing zijn, zijn bijvoorbeeld sociaaleconomische omstandigheden, gezondheid, leefbaarheid, het voorzieningenniveau, de bereikbaarheid en een veilige omgeving. De aandacht ligt bij het ontwikkelen van gemengde wijken, die bij kunnen dragen aan een sterk sociaal weefsel en verkleinen op die manier kloven in de samenleving. Ook belangrijk zijn natuur- en klimatologische eigenschappen van een woongebied. Groen, schone lucht, het tegengaan van hittestress en voorzieningen om wateroverlast (zowel overstromingen als droogtes) tegen te gaan dragen daarmee bij aan de omgevingskwaliteit.

Analyse
Voorliggend plan voorziet in de realisatie van 5 woonwagens op een locatie binnen de bebouwde kom van Herkenbosch. Middels het initiatief wordt voorzien in een diversiteit aan woningen (tevens gericht op levensloopbestendig wonen). Mede gelet op de regionale en gemeentelijke beleidskaders past het onderhavige initiatief binnen de Provinciale Omgevingsvisie Limburg.

Conclusie
Het initiatief is passend binnen de POVI.

4.2.2 Omgevingsverordening Limburg 2021
In de Omgevingsverordening Limburg, vastgesteld op 17 december 2021 en in werking tredende op 1 januari 2024 (gelijktijdig met de inwerkingtreding van de Omgevingswet), staan regels op het gebied van milieu, wegen, water, grond, landbouw, natuur, wonen en ruimte. Binnen de 'Omgevingsverordening 2021' is het plangebied onderdeel van het 'Buitengebied'.

Alle regels die betrekking hebben op het omgevingsbeleid zijn ondergebracht in één verordening, die grofweg twee typen regels bevat:
- Instructieregels gericht tot gemeenten of het waterschap;
- Regels voor activiteiten die rechtstreeks voor eenieder gelden of voor specifieke doelgroepen.

Op dit moment geldt de Omgevingsverordening Limburg 2014. Met de komst van de Omgevingswet (inwerkingtreding: 1 januari 2024) is een nieuwe omgevingsverordening nodig die de huidige gaat vervangen. Tot het moment dat de Omgevingswet en de nieuwe Omgevingsverordening Limburg in werking treden, blijft de huidige verordening gelden.

De wijzigingen in de Omgevingsverordening 2021 werken niet door naar dit initiatief. Ook als de Omgevingsverordening in 2024 in werking treedt, is er geen strijdigheid. Hieronder is het initiatief getoetst aan de huidige verordening.

4.2.3 Omgevingsverordening Limburg 2014

Op 12 december 2014 is de Omgevingsverordening Limburg 2014 vastgesteld. Deze Verordening stelt regels aan de inhoud van ruimtelijke plannen voor die aspecten waar provinciale of nationale belangen dat met het oog op een goede ruimtelijke ordening noodzakelijk maken. Bij het in werking treden van de Omgevingswet zal de Omgevingsverordening Limburg 2014 komen te vervallen en zal worden vervangen door de Omgevingsverordening 2021.

Het hoofdstuk Ruimte (hoofdstuk 2) is gericht op doorwerking van het ruimtelijke beleid van de POL2014 naar gemeentelijke ruimtelijke plannen. Hoewel het POL 20214 inmiddels is vervangen door de Omgevingsvisie Limburg 2021, dienen initiatieven tot het moment van het in werking treden van de Omgevingswet getoetst te worden aan de Omgevingsverordening Limburg 2014.

Analyse
<u>Wonen</u>
In paragraaf 2.4 van de omgevingsverordening zijn bestuursafspraken opgenomen met betrekking tot de regionale uitwerking van het POL2014. In artikel 2.4.2 'Wonen' lid 3 is opgenomen dat een ruimtelijk plan voor een gebied gelegen in de regio midden-Limburg niet mag voorzien in de toevoeging van woningen aan de bestaande voorraad woningen alsmede aan de bestaande planvoorraad woningen, anders dan op de wijze zoals beschreven in de door de gemeenteraden vastgestelde regionale structuurvisie ten aanzien van wonen voor de regio midden-Limburg.

De gemeente Roerdalen heeft een regionale structuurvisie vastgesteld in de vorm van de 'Regionale Woonvisie midden-Limburg 2022-2025'. In paragraaf 4.3.1 wordt hier nader op ingegaan.

<u>Milieubeschermingsgebieden</u>
Volgens de kaarten bij de Omgevingsverordening is het plangebied gelegen binnen het 'Roerdalslenk III'. Een omgevingsplan dat van toepassing is op deze locaties laat geen nieuwe activiteiten als onderstaande toe:
a. een boorput, een bodemenergiesysteem of een aardwarmtesysteem te maken of hebben of de grond te roeren, dieper dan de bovenkant van de Bovenste Brunssumklei;
b. werken op of in de bodem uit te voeren of te doen uitvoeren waarbij ingrepen worden verricht of stoffen worden gebruikt die de beschermende werking van de 'Bovenste Brunssumklei' kunnen aantasten.

De voorliggende ontwikkeling voorziet niet in hetgeen hier boven is genoemd. Vanuit de ligging van het plangebied binnen het 'Roerdalslenk III' zijn er daarom geen belemmeringen.
Voor het overige is het plangebied niet gelegen binnen overige milieubeschermingsgebieden. De voorgenomen ontwikkeling past dan ook binnen het provinciaal beleid.

Conclusie
Vanuit de Omgevingsverordening Limburg 2014 bestaan er geen belemmeringen voor de voorliggende ontwikkeling. Wat betreft het thema woningbouw wordt verwezen naar paragraaf 4.3.1.

4.3 Regionaal niveau

4.3.1 Structuurvisie Wonen Midden-Limburg 2022-2025

De Structuurvisie Wonen Midden-Limburg is op 14 juli 2022 vastgesteld. In deze regionale visie wordt de ontwikkelingsrichting op het gebied van wonen van de zeven gemeenten in Midden-Limburg vastgelegd waaronder ook de gemeente Roerdalen.

Algemene uitgangspunten
In de visie is minder dan voorheen de nadruk gelegd op het schrappen van plannen voor woningen. De nadruk wordt meer gelegd op het realiseren van plannen, zodat de juiste woningen op de juiste plaats worden gebouwd. Ook omvorming van woningbouwplannen naar segmenten die beter bij de behoefte passen is uitgangspunt. De structuurvisie gaat over het gehele grondgebied van de gemeente Roerdalen.

Als naar de kwantitatieve behoefte gekeken wordt blijkt dat er duidelijk verschillen zijn in de situatie per gemeente. Daarbij is vooral het verschil in het bereiken van de huishoudentop opvallend te noemen. Over de gehele regio bezien geven de prognoses aan dat er in de periode 2021 tot en met 2025 nog een toename van het aantal huishoudens zal plaatsvinden. Bovendien wil de regio niet alleen in de eigen behoefte voorzien, maar ook in een aanvullende ambitie. Hiertoe wordt ingezet met de realisatie van extra woningen. Uitgangspunt hierbij is het principe van 'de juiste woningen op de juiste plaats'.

Vanwege demografische ontwikkelingen neemt het aantal jongere huishoudens af en het aantal oudere huishoudens fors toe. De woningbehoefte wordt dan ook grotendeels bepaald door de woonwensen van de groeiende groep ouderen. Daarbij neemt ook het aantal 1- en 2-persoonshuishoudens toe en het aantal gezinnen af. Hierdoor ontstaat een grotere vraag naar kleinere en betaalbare woningen in zowel de huur- als koopsector.

De kwalitatieve woningbehoefte bestaat grotendeels uit appartementen met lift en grondgebonden seniorenwoningen, zowel in de huur als in de koopsector. De grootste mismatch gaat ontstaan bij appartementen zonder lift en rij-/hoekwoningen in de huursector en tweekappers in de koopsector. Door de druk op de woningmarkt is in Midden-Limburg nog geen sprake van uitval van bepaalde woningtype.

Roerdalen
Uit de prognose van Etil 2021 blijkt dat de top van het aantal huishoudens in Roerdalen wordt verwacht in 2025. Tot die tijd vertoont het aantal huishoudens een stijgende lijn. Verwacht wordt een toename van 68 huishoudens ten opzichte van 1 januari 2021. Regionaal groeit het aantal huishoudens nog met zo'n 5.400 tot 2034.

Roerdalen kent momenteel een krapte op de woningmarkt. In Roerdalen is de bouwproductie stevig, zo zijn er in 2018 bruto 64 woningen gerealiseerd (gereed gemeld), in 2019 en 2020 waren dit 75 respectievelijk 79 woningen. De ambitie is om jaarlijks 75-100 woningen te realiseren, waarbij de ingezette koers om te bouwen naar behoefte wordt gecontinueerd.

Binnen de algemene kaders van de structuurvisie blijft er ruimte voor lokaal woonbeleid. Concreet betekent dit:
1. *Het voortzetten van regulier woonbeleid.* Realiseren van woningbouwplannen uit de planvoorraadlijst, passend bij de woningbehoefte zoals die o.a. op basis van de resultaten van het Woningmarktonderzoek Midden-Limburg is vastgesteld. Het bestaand lokaal woonbeleid zoals de lokale "Beleidsregel compensatie woningbouwinitiatieven gemeente Roerdalen (2019)" met de daaraan gekoppelde afwegingscriteria of de "Verordening Starterslening gemeente Roerdalen 2021" blijft onverminderd van kracht.
2. *Het koppelen van wonen en zorg.* De ambitie is om de koppeling tussen zorg en wonen te versterken. Dit wordt gedaan door samen te werken met woon- en zorgpartners.
3. Woningbouw aanvullend op de, volgens de huishoudensprognose, benodigde aantallen. Hierbij wordt vooral ingezet op herstructurering- en transformatieprojecten. De mogelijkheden van aanvullende woningbouw zijn mede afhankelijk van de behoefte. (Ook voor deze aanvullende woningbouw geldt het lokaal woonbeleid, zoals vermeld onder 1).
4. *Samenwerken met de woningcorporatie.* De gemeente maakt ieder jaar afspraken met Wonen Limburg en de huurderbelangenvereniging over thema's als beschikbaarheid, betaalbaarheid, duurzaamheid, zorg, bijzondere doelgroepen (woonwagenbewoners, statushouders etc.) en leefbaarheid.
5. *Innovatieve projecten.* Verkennen van mogelijkheden voor innovatie projecten zoals ecologische wonen, tiny housing, tijdelijke woningen en alternatieve woonconcepten door en voor eigen inwoners.

6. *Verduurzaming en klimaatadaptatie.* De komende jaren staan in het teken van het verduurzamen van de bestaande woningvoorraad en de duurzame, groenere en klimaat adaptieve woonomgeving (in combinatie met de resultaten uit de stresstest).

Zowel aanbevelingen voorkomend uit het rapport van de rekenkamercommissie "Onderzoek woonbeleid" (2020) alsook 'Focuspunten rondom het thema Wonen in Roerdalen' uit de "Omgevingsvisie 2050" zijn in bovenstaande opsomming verweven.

Conclusie
Bij de voorgenomen ontwikkeling wordt aangesloten bij het principe van 'de juiste woningen op de juiste plaats' en 'samenwerken met de woningcorporatie'. Er is in dit geval sprake van de realisatie van woonwagenstandplaatsen voor verschillende leeftijdsgroepen. Daarnaast is het initiatief gesitueerd bij bestaande woonwagenstandplaatsen waardoor dit zorgt voor een clustering. Ten slotte wordt middels dit planvoornemen bijgedragen aan de woonbehoefte voor bijzondere woongroepen. Het plan is hieromtrent ook opgenomen op de 'Planvoorraadlijst Roerdalen'. Het plan zorgt dus voor een positieve bijdrage aan de 'Structuurvisie Wonen Midden-Limburg 2022-2025'.

4.4 Gemeentelijk niveau

4.4.1 Omgevingsvisie Roerdalen 2050

De gemeenteraad van Roerdalen heeft op 8 juli 2021 de 'Omgevingsvisie Roerdalen 2050' vastgesteld. In de omgevingsvisie geven inwoners, ondernemers, bezoekers en de gemeente aan wat ze samen, met elkaar, belangrijk vinden voor Roerdalen. In zijn algemeenheid is in de omgevingsvisie aangegeven dat met een landelijke- en groene omgeving, het uitstekend wonen is in Roerdalen. Naast het groene en landelijke karakter zijn de eigen identiteit, uitstraling en het dorpse karakter pijlers die zorgen dat het in Roerdalen voor iedereen prettig wonen is.

Demografisch gezien is er in Roerdalen sprake van vergrijzing en ontgroening. Als gevolg hiervan verandert de huidhoudenssamenstelling waarbij het aantal personen per huishoudens afneemt. Het bestaande woningaanbod, met een overaanbod aan gezinswoningen, sluit onvoldoende aan bij deze veranderende behoefte. enerzijds ontstaat hierbij het risico op een toename van leegstand, door vraaguitval naar dit woningtype. Anderzijds is er nog altijd vraag naar woningen die wél aansluit bij de behoefte. Denk hierbij bijvoorbeeld aan levensloopbestendige woningbouw en woonconcepten met een zorgcomponent. Daarnaast wil de gemeente ook voldoende woningen voor starters en jonge gezinnen in voorraad hebben. Hiermee worden kansen geboden aan jongeren om binnen Roerdalen hun wooncarrière te starten. Kortom als het gaat om woningen, streeft de gemeente naar een gezonde evenwichtige verdeling van koop, middenhuur en sociale huurwoningen. Hiermee wordt ingezet op het behoud van een gezonde mix (diversiteit) aan inwoners, zowel in leeftijd als achtergrond.

Ten aanzien van het thema 'wonen' zijn de volgende focuspunten opgenomen in de Omgevingsvisie:
- Behoud dorpse karakter.
- Bouwen voor behoefte.
- Voorkomen van leegstand.
- Focus op bouwen binnen de bestaande kernen.
- Strategisch verdunnen op specifieke locaties.
- Economische concentratiegebieden.
- Verduurzaming en klimaatadaptatie van vastgoed en openbaar gebied.
- Versterken groene uitstraling kernen onder andere door dorpsparken.

Daarnaast dient getoetst te worden aan bijlage II van de Omgevingsvisie 'Kwaliteitskader Roerdalen'. Het Kwaliteitskader Roerdalen is de vervanger/opvolger van het Limburgs Kwaliteitsmenu / Gemeentelijk Kwaliteitsmenu uit de Structuurvisie Roerdalen 2030. Het Kwaliteitskader Roerdalen is pas van toepassing nadat er een positieve grondhouding ten aanzien van een nieuwe ruimtelijke ontwikkeling is aangenomen. Het Kwaliteitskader Roerdalen richt zich op initiatieven in het buitengebied en is van toepassing op (niet onaanvaardbare) ontwikkelingen in het buitengebied die middels een planologische procedure mogelijk worden gemaakt.

Analyse
In het voorliggende ontwikkeling wordt met name aangesloten bij de focuspunten bouwen voor behoefte en economische concentratiegebieden. Dit omdat de woonwagenstandplaatsen gerealiseerd worden naar de behoefte van zoekenden en daarnaast geconcentreerd worden bij reeds bestaande woonwagenstandplaatsen.

Conform bijlage II van de Omgevingsvisie 'Kwaliteitskader Roerdalen' is voor onderhavig planvoornemen module 13 'Projectmatige woningbouw' van toepassing. De gemeente zal, in samenspraak met Wonen Limburg, afspraken maken over de kostenverdeling. Van een financiële compensatie, conform de beleidsregel 'Beleidsregel woningbouwcompensatie Roerdalen (2019), is geen sprake, omdat de woonwagenstandplaatsen op de planvoorraad staan. Hierdoor is de beleidsregel niet van toepassing.

Conclusie
De voorgenomen ontwikkeling past binnen de kaders van de 'Omgevingsvisie Roerdalen 2050'.

4.4.2 Beleidsregel compensatie woningbouwinitiatieven gemeente Roerdalen

De regionale sectorale Structuurvisie Wonen Midden-Limburg 2022 tot en met 2025 is nader uitgewerkt in beleidsregel 'compensatie woningbouwinitiatieven gemeente Roerdalen 2022'. Ontwikkeling van nieuwe wooninitiatieven heeft een negatieve invloed op de woningvoorraad. Om deze negatieve invloed te compenseren wordt voor bepaalde initiatieven een financiële bijdrage gevraagd. De beleidsregel is van toepassing op nieuw te bouwen woningen, die niet zijn opgenomen in de planvoorraadlijst.

Analyse/Conclusie
Dit initiatief heeft geen negatieve invloed op de woningvoorraad. Het is immers gestoeld op de concrete vraag/behoefte van de doelgroep zelf en concurreert hierdoor niet met bestaande (plannen voor) reguliere woningen. Daarbij is het plan opgenomen in de planvoorraad, waardoor deze beleidsregel niet van toepassing is.

Hoofdstuk 5 Uitvoeringsaspecten

In dit hoofdstuk worden de uitvoeringsaspecten beschreven. Achtereenvolgens komen aan de orde:
1. milieu;
2. waarden;
3. waterhuishouding.

5.1 Milieu

Conform het bepaalde in artikel 3.1.6 van het Besluit ruimtelijke ordening moet een toetsing plaatsvinden van de voorgenomen ontwikkelingen aan de relevante milieuaspecten, teneinde het toekomstige gebruik af te stemmen op de omgeving. In deze paragraaf worden de milieuaspecten afzonderlijk beschreven.

5.1.1 Bodemkwaliteit

5.1.1.1 Inleiding

Uitgangspunt is dat de bodemkwaliteit geen onaanvaardbaar risico oplevert voor de gebruikers van de bodem. Bij een ruimtelijke ontwikkeling moet worden beoordeeld of de bodemkwaliteit past bij deze nieuwe functie.

5.1.1.2 Analyse

Om de huidige bodemkwaliteit inzichtelijk te maken heeft Econsultancy een verkennend bodemonderzoek uitgevoerd: rapport "Rapportage verkennend bodemonderzoek Reestraat te Herkenbosch" (20 september 2022, 18279.002). Het onderzoeksrapport is bijgevoegd als bijlage 2.

Geconcludeerd wordt dat:
- op basis van het milieuhygiënisch vooronderzoek bodem geconcludeerd is dat de onderzoekslocatie onderzocht dient te worden volgens de strategie "onverdacht, niet lijnvormig" (ONV). Bij onverdachte locaties luidt de onderzoekshypothese dat de bodem niet verontreinigd is.
- de bodem voornamelijk bestaat uit zwak tot matig siltig, matig fijn tot matig grof zand. De bovengrond (tot maximaal 1,0 m-mv) is bovendien zwak humeus en zwak grindig. De ondergrond is plaatselijk zwak gleyhoudend. De bovengrond is plaatselijk zwak baksteenhoudend, zwak betonhoudend en zwak kolengruishoudend.
- de bovengrond plaatselijk licht is verontreinigd met kobalt en PCB. In de ondergrond zijn geen verontreinigingen geconstateerd.

De vooraf gestelde hypothese, dat de onderzoekslocatie als "onverdacht" kan worden beschouwd wordt, op basis van de lichte verontreinigingen, verworpen. Echter, gelet op de aard en mate van verontreiniging, bestaat er géén reden voor een nader onderzoek en bestaan er met betrekking tot de milieuhygiënische kwaliteit van de bodem géén belemmeringen voor de voorgenomen ontwikkeling op de onderzoekslocatie.

Er zijn op basis van het milieuhygiënisch vooronderzoek bodem, tijdens de terreininspectie en bij de uitvoering van de veldwerkzaamheden geen aanwijzingen gevonden die aanleiding geven een asbestverontreiniging op de locatie te verwachten. Econsultancy acht een onderzoek asbest in bodem/puin conform de NEN 5707/5897 dan ook niet noodzakelijk.

5.1.1.3 Conclusie

Het aspect bodemkwaliteit vormt geen planologische belemmering voor het plan.

5.1.2 Bedrijven en milieuzonering

5.1.2.1 Inleiding

Om te voorkomen dat als gevolg van het plan voorzienbare hinder en gevaar door milieubelastende activiteiten optreden moet worden getoetst of:

- de voorgenomen ontwikkeling van invloed is op omliggende milieugevoelige objecten (woningen etc.) en of de voorgenomen ontwikkeling een belemmering vormt voor de bedrijfsvoering van omliggende inrichtingen;
- bestaande milieubelastende inrichtingen (bedrijven) van invloed zijn op de voorgenomen ontwikkeling.

Basis voor deze toetsing vormt de handreiking "Bedrijven en milieuzonering" (VNG, Den Haag, 2009), waarin richtafstanden zijn opgenomen voor diverse bedrijfstypen.

5.1.2.2 Analyse

Omgevingstype

Het omgevingstype van voorliggend plangebied is een gemengd gebied. In de omgeving is sprake van matige tot sterke functiemenging. Direct naast woningen komen andere functies voor zoals bedrijvigheid (Nouryon, inclusief geluidzone - industrie).

Invloed plan op de omgeving

Het plan betreft woningbouw. Er is derhalve geen sprake van milieutechnische uitstraling op de omgeving.

Invloed omliggende inrichtingen op plan

Hieronder staat een overzicht van de bedrijven in de directe omgeving, de SBI-code, de milieucategorie en de bijbehorende richtafstand, alsmede de werkelijke afstand tot het dichtstbijzijnde milieugevoelige object binnen het plangebied.

bedrijf	**SBI-code**	**categorie**	**richtafstand**	**werkelijke afstand**
Bedrijventerrein Nouryon (vervaardiging van petrochemische producten)	20.14.1	5.3	max. 700 meter	40 meter

Er liggen milieugevoelige onderdelen van het plan binnen de richtafstanden van het omliggende bedrijf. Conform de handreiking "Bedrijven en milieuzonering" geldt voor een dergelijke inrichting de volgende onderverdeling in richtafstanden:

- geur: 700 meter;
- stof: 10 meter;
- geluid: 300 meter;
- gevaar: 500 meter.

Met uitzondering van het aspect 'stof' worden de richtafstanden overschreden. De overige onderdelen dienen derhalve nader gemotiveerd/onderzocht te worden.

Geur

Conform de handreiking "Bedrijven en milieuzonering" blijkt dat de richtafstanden van het bedrijventerrein 'Nouryon' reiken tot over de geprojecteerde woonwagenstandplaatsen binnen het plangebied. Er is derhalve niet zonder meer sprake van voldoende ruimtelijke scheiding en een goed woon- en leefklimaat.

Om het aspect 'geur' inzichtelijk te maken heeft Kragten een geuronderzoek uitgevoerd: rapport "Geuronderzoek: Reestraat Herkenbosch" (9 februari 2024, 20240209-RDL030-RAP- GO 1.0). Het onderzoeksrapport is bijgevoegd als bijlage 3.

Geconcludeerd wordt dat op basis van de uitgevoerde berekeningen blijkt dat de geurbelasting ter plaatse van het beoogde plangebied voldoet aan de richtwaarden uit de VNG-publicatie: “Bedrijven en milieuzonering”, versie 2009, zodat ten aanzien van het aspect geur sprake is van een aanvaardbaar woon- en leefklimaat. Tevens vindt geen beperking plaats ten aanzien van de planologische mogelijkheden van het bedrijfsperceel en worden de mogelijke bedrijfsactiviteiten door de beoogde woonbestemmingen niet beperkt in hun bedrijfsvoering.

Geluid

Om het aspect 'geluid' inzichtelijk te maken is er een akoestisch onderzoek industrielawaai uitgevoerd. Dit onderzoek wordt in paragraaf 5.1.5 nader toegelicht. Hieruit volgt dat de voorkeursgrenswaarde uit de Wet

geluidhinder vanwege industrielawaai van industrieterrein AkzoNobel op een aantal toetspunten op de terreingrens van de woonwagenstandplaats wordt overschreden. Bij een aanpassing van het bestemmingsplan dient voor de woonwagenstandplaats een hogere grenswaarde vastgesteld te worden.

Gevaar
Conform de handreiking "Bedrijven en milieuzonering" blijkt dat de richtafstanden van het bedrijventerrein 'Nouryon' reiken tot over de geprojecteerde woonwagenstandplaatsen binnen het plangebied. Er is derhalve niet zonder meer sprake van voldoende ruimtelijke scheiding en een goed woon- en leefklimaat.

Desalniettemin volgt uit de paragraaf 'externe veiligheid' (paragraaf 5.1.3) dat dit aspect niet zorgt voor planologische belemmeringen. Daarnaast zijn op kortere afstanden van het bedrijventerrein 'Nouryon' diverse woonbestemmingen gesitueerd. Hieruit kan worden geconcludeerd op deze locaties een goed woon- en leefklimaat gegarandeerd kan worden.

5.1.2.3 Conclusie
Het aspect bedrijven en milieuzonering vormt geen planologische belemmering voor het plan.

5.1.3 Externe veiligheid

5.1.3.1 Inleiding
Bij het mogelijk maken van nieuwe gevoelige functies is het aspect externe veiligheid van belang. Dit heeft betrekking op inrichtingen, buisleidingen en transportroutes waar een ongeval met gevaarlijke stoffen kan plaatsvinden, met fatale gevolgen voor personen die geen directe relatie hebben tot de risicovolle activiteit.

5.1.3.2 Beoordelingskader
Het kader voor het beoordelen van externe veiligheid bestaat met name uit:
- Besluit externe veiligheid inrichtingen (Bevi);
- Besluit externe veiligheid buisleidingen (Bevb);
- Besluit externe veiligheid transportroutes (Bevt).

In het kader van een goede ruimtelijke ordening wordt daarnaast getoetst aan de van toepassing zijnde veiligheidsafstanden uit onder meer het Activiteitenbesluit en het Besluiten algemene regels ruimtelijke ordening.

Kernbegrippen
In het beoordelingskader staan twee kernbegrippen centraal:
- Plaatsgebonden risico:
  Het plaatsgebonden risico geeft de kans, op een bepaalde plaats, van overlijden ten gevolge van een ongeval bij een risicovolle activiteit. Het plaatsgebonden risico kan op een kaart worden weergegeven met zogeheten risicocontouren: lijnen die punten met eenzelfde plaatsgebonden risico verbinden. Voor ruimtelijke ontwikkelingen is de risicocontour van 10^{-6}/jaar het meest relevant. Binnen deze contour mogen geen nieuwe kwetsbare objecten gerealiseerd worden. Voor beperkt kwetsbare objecten geldt deze contour niet als grenswaarde, maar als richtwaarde.
- Groepsrisico:
  Het groepsrisico is een maat voor de kans dat bij een ongeval een groep slachtoffers valt met een bepaalde omvang (10 personen of meer). Het groepsrisico wordt bepaald binnen het invloedsgebied van een risicovolle activiteit en kent geen vaste norm, maar een oriëntatiewaarde (= '1'). Voor het groepsrisico geldt een verantwoordingsplicht. Dit houdt in dat iedere wijziging met betrekking tot planologische keuzes moet worden onderbouwd én verantwoord door het bevoegd gezag.

Verantwoordingsplicht groepsrisico
Met het invullen van de verantwoordingsplicht wordt antwoord gegeven op de vraag in hoeverre eventuele externe veiligheidsrisico's in het plangebied worden geaccepteerd en welke maatregelen getroffen zijn om het risico zoveel mogelijk te beperken. Het invullen van de verantwoordingsplicht is een taak van het bevoegd gezag (veelal de gemeente), waardoor het externe veiligheidsaspect wordt meegewogen bij het maken van ruimtelijke keuzes. Deze verantwoording is kwalitatief en bevat verschillende onderdelen die aan bod kunnen of moeten komen. In onderstaand overzicht (volgend uit de Handreiking verantwoordingsplicht groepsrisico) zijn de onderdelen van de

verantwoording nader uitgewerkt en toegelicht.

Bron	Wanneer en opzet verantwoording groepsrisico
Inrichtingen (Bevi)	Altijd wanneer er binnen een invloedsgebied een ruimtelijk besluit wordt genomen.
Buisleidingen (Bevb)	Altijd wanneer er binnen een invloedsgebied een ruimtelijk besluit wordt genomen. Er kan echter worden volstaan met een beperkte verantwoording wanneer: 1) het groepsrisico lager is dan 0,1 keer de oriëntatiewaarde, of 2) de toename minder is dan 10% en de oriënterende waarde niet wordt overschreden, of 3) personen zich buiten de 100% letaliteitgrens bevinden. Bij een beperkte verantwoording hoeven alleen zelfredzaamheid en bestrijdbaarheid beschouwd te worden.
Transportroutes (Bevt)	Altijd wanneer er binnen een invloedsgebied een ruimtelijk besluit wordt genomen. Er kan echter worden volstaan met een beperkte verantwoording wanneer: 1) het groepsrisico lager is dan 0,1 keer de oriëntatiewaarde, of 2) de toename minder is dan 10% en de oriënterende waarde niet wordt overschreden, of 3) personen zich buiten de 200 meter-zone bevinden. Bij een beperkte verantwoording hoeven alleen zelfredzaamheid en

Door het uitwerken van de verantwoordingsplicht neemt het bevoegd gezag de verantwoordelijkheid voor het 'restrisico' dat overblijft nadat benodigde de veiligheidsverhogende maatregelen genomen zijn.

5.1.3.3 Analyse

De Risicokaart Nederland geeft een overzicht van de ligging van risicovolle activiteiten ten opzichte van het plangebied. Onderstaande afbeelding geeft een uitsnede van de Risicokaart.



UITSNEDE RISICOKAART NEDERLAND

Om het aspect 'externe veiligheid' inzichtelijk te maken heeft Econsultancy een quickscan externe veiligheid opgesteld: rapport "Rapportage onderzoek externe veiligheid Reestraat te Herkenbosch" (21 april 2022, 18279.001). Het onderzoeksrapport is bijgevoegd als bijlage 4.

Geconcludeerd wordt dat:

Inrichtingen

Direct ten oosten van de locatie is de inrichting van Nouryon (voorheen Akzo) gelegen. Het betreft een BRZO-inrichting met een invloedsgebied van 154 meter. Deze afstand wordt gerekend vanaf het centrum van de in figuur 3.1 zwart gestreepte ellipsvorm aan de zuidzijde van de inrichting. Het bestaande woonwagenterrein is gelegen op circa 200 meter afstand en daarmee buiten het invloedsgebied.

De meest recente berekening van het groepsrisico is uitgevoerd in december 2018 in het kader van de revisievergunning voor de inrichting. Maatgevende activiteit is het verladen van formaldehyde, met als calamiteitenscenario het ontstaan van toxische wolken. Het berekend groepsrisico is weergegeven in figuur 3.2 en is lager dan de oriëntatiewaarde ('Norm curve'), en ook lager dan 0,1 x de oriëntatiewaarde. Gelet op de reeds bestaande aanwezigheidsdichtheid binnen het invloedsgebied zal het toevoegen van een aantal woonwagenstandplaatsen niet leiden tot een toename van het groepsrisico.

Buisleidingen
Op circa 80 meter noordelijk van de locatie zijn twee buisleidingen aanwezig. Behalve deze twee leidingen is een derde leiding die op het gasdrukregel- en meetstation aansluit ook relevant te noemen. De details van deze leidingen zijn samengevat in tabel 3.1.

Tabel 3.1. Relevante buisleidingen

nr	exploitant	werkdruk [bar]	diameter [inch]	inventarisatieafstand [m]
4	Gasunie Transport Services	66,2	24	260
5	Gasunie Transport Services	66,2	42	400
6	Gasunie Transport Services	80	48	580

De locatie ligt binnen de inventarisatieafstand voor elk van deze leidingen.

Transportroutes
Op circa 235 meter ten noorden van de locatie worden via de N570 (7) gevaarlijke stoffen vervoerd. Omdat het plan op meer dan 200 meter afstand is gelegen, is geen kwantitatieve risicoanalyse noodzakelijk. Behalve transporten ter bevoorrading van het tankstation is niet bekend om welke stofcategorieën het gaat. Mogelijk is er sprake van een scenario 'toxische wolk'.

Advies
De uitbreiding van de woonwagenstandplaats wordt voorzien binnen de inventarisatieafstand van 3 buisleidingen. Formeel is hiervoor een berekening en verantwoording van het groepsrisico nodig. Gelet op de reeds aanwezige dichtheid van personen binnen de inventarisatieafstand is de verwachting dat het groepsrisico niet of niet significant zal toenemen, zodat kan worden volstaan met een beperkte verantwoording van het groepsrisico.

De beoogde locatie is (vooralsnog) niet voorzien binnen de invloedsafstand tot Nouryon, zodat hiervoor geen berekening van het groepsrisico noodzakelijk is. Het in 2018 berekende groepsrisico als gevolg van de inrichting is lager dan 0,1 x de oriëntatiewaarde.

Wanneer wordt gekozen voor uitbreiding van de bestaande woonwagenstandplaats, kan worden volstaan met een beperkte verantwoording van het groepsrisico. Hierin moet worden ingegaan op preventie, bestrijding en beheersing van calamiteiten en de zelfredzaamheid van (nieuwe) bewoners.

Beperkte verantwoordingsparagraaf
Naar aanleiding van bovenstaande conclusies heeft Kragten een beperkte verantwoordingsparagraaf opgesteld: rapport "Verantwoording hoogte groepsrisico; Reestraat Herkenbosch" (30 oktober 2023, 20231030-RDL030-NOT-VGR 1.0). Het onderzoeksrapport is bijgevoegd als bijlage 5.

Geconcludeerd wordt dat:
Bevb - Transport door buisleidingen
In artikel 12 lid 3 van het Besluit externe veiligheid buisleidingen juncto artikel 8 van de Regeling externe veiligheid buisleidingen is opgenomen wanneer sprake is van het verantwoorden van het groepsrisico. In onderhavige situatie is sprake van een beperkte verantwoordingsplicht voor de buisleiding, waarbij de verantwoording dient in te gaan op de volgende onderdelen:

1. Aanwezige en de te verwachten dichtheid van personen in het invloedsgebied van de buisleiding of buisleidingen die het groepsrisico mede veroorzaakt of veroorzaken;
2. Het groepsrisico per kilometer buisleiding op het tijdstip waarop het besluit wordt vastgesteld en de bijdrage van de in dat besluit toegelaten kwetsbare en beperkt kwetsbare objecten aan de hoogte van het groepsrisico;
3. De mogelijkheden tot voorbereiding van bestrijding en beperking van de omvang van een ramp of zwaar ongeval;
4. De mogelijkheden voor personen die zich bevinden in het invloedsgebied van de buisleiding of buisleidingen die het groepsrisico mede veroorzaakt of veroorzaken, om zich in veiligheid te brengen indien zich een ramp of zwaar ongeval voordoet.

Ad 1 en 2)
Het plangebied is gelegen binnen het invloedsgebied voor externe veiligheid van de aardgastransportleidingen A-520, A-578 en A-665.

Het plangebied omvat de realisatie van een aantal woonwagenstandplaatsen. De hoogte van het groepsrisico zal niet danwel niet significant toenemen.

Ad 3)
Voor de bestrijding van een calamiteit is de inrichting van het gebied van belang. Bij een dreigende breuk van een hogedruk aardgasleiding richt de brandweer zich op het veilig stellen van het effectgebied en het voorkomen van een ontsteking. Als uitstroming plaatsvindt, zal de Gasunie de leiding inblokken. Afhankelijk van het systeem en de afstand tot de breuk kan het enkele uren duren voor de leiding is leeg gelopen. In geval van een directe ontsteking kunnen hulpdiensten door de enorme hittestraling de fakkel beperkt benaderen om gewonden te helpen. De fakkel zelf kan niet door de brandweer worden geblust. Er dient te worden gewacht tot het ingeblokte leidingdeel leeg is gelopen.

Naast het tijdig aanwezig zijn met voldoende materieel is tevens de bereikbaarheid in algemene zin en de specifieke risicolocatie cruciaal. De aspecten 'bereikbaarheid calamiteit' en de '(primaire en secundaire) bluswatervoorziening' speelt hierin een rol.

Ad 4)
Het maatgevende scenario voor ongevallen met aardgastransportleidingen is fakkelbrand. Slachtoffers kunnen vallen door de warmtestraling en een drukgolf. Alle aanwezigen die door de vuurbal worden getroffen komen te overlijden. Hiernaast kunnen rondvliegende brokstukken en glasscherven plaatselijk zware schade aanbrengen aan personen en gebouwen.

De mogelijkheden om zelfredzaamheid te vergroten
Het risico op een incident met een hoge druk aardgasleiding wordt voornamelijk bepaald door het risico van schade aan de leiding door (graaf)werkzaamheden nabij de leiding. Geadviseerd wordt om grondwerkzaamheden, zoals heien, op minder dan 20 meter van de buisleiding onder toezicht van de leidingbeheerder te laten uitvoeren. Door deze maatregelen wordt het groepsrisico verder gereduceerd.

Mogelijkheden voor ontvluchting/schuilen
Binnen het invloedsgebied van een aardgastransportleiding is vluchten de beste optie. Wat betreft een fakkelbrand na leidingbreuk geldt dat het zich snel kan ontwikkelen. Afhankelijk van de afstand van bebouwing tot de aardgasleiding, zijn er scenario´s waarbij vluchten niet of nauwelijks mogelijk is. De hittestraling is daarvoor te groot. Personen die aanwezig zijn binnen de 100% letaliteitsgrens komen te overlijden. Indien het incident op grotere afstand van het plangebied plaatsvindt zijn de mogelijkheden voor zelfredzaamheid, voor het gebied dat buiten de 100% letaliteitsgrens valt, groter. Het plangebied ligt deels binnen de 100% letaliteitsgrens. Indien het incident zich op grotere afstand voordoet, is zelfredzaamheid mogelijk, mits ontvluchting uit gebouwen en omgeving op een juiste manier mogelijk is. Vluchten kan dan alleen maar via een route buiten het ´zicht´ van de fakkel. Vluchtroutes moeten personen direct van de calamiteit wegleiden. In de planvorming is rekening gehouden met vluchtmogelijkheden afzijdig van de risicobron.

De invulling van de risicocommunicatie dient conform de Wet veiligheidsregio's door het bestuur van de Veiligheidsregio's uitgevoerd te worden. De Veiligheidsregio ondersteunt en adviseert de gemeenten hierin in voorbereiding op een alarmering bij rampen.

In het onderzoek zijn elementen aangedragen die de gemeenteraad kan gebruiken bij de oordeelsvorming inzake de verantwoording van het groepsrisico. De gemeente Roerdalen heeft in het kader van de ruimtelijke procedure de adviesvraag uitgezet bij de Veiligheidsregio. Uit het verkregen advies van de Veiligheidsregio, tevens bijgevoegd als bijlage 6, volgt dat:
- de door Kragten opgestelde 'Verantwoording hoogte groepsrisico' een goede beschrijving geeft van de mogelijkheden tot voorbereiding van bestrijding en beperking van de omvang van een ramp of zwaar ongeval en de zelfredzaamheid van personen.
- geadviseerd wordt om grondwerkzaamheden op minder dan 20 meter van de buisleiding onder toezicht van de leidingbeheerder te laten uitvoeren (conform advies Kragten).

5.1.3.4 Conclusie
Het aspect externe veiligheid vormt geen planologische belemmering voor het plan.

5.1.4 Geurhinder veehouderijen

5.1.4.1 Inleiding

Bij ruimtelijke ontwikkelingen nabij agrarische bedrijven is het aspect geurhinder van belang. Er moet worden aangetoond dat het plan geen belemmering vormt voor agrarische bedrijven en dat sprake is van een goed woon- en leefklimaat ter plaatse van het plan.

5.1.4.2 Analyse

Het initiatief omvat wel nieuwe geurgevoelige objecten, maar ligt niet in de omgeving van veehouderijen. het uitvoeren van een geuronderzoek is niet nodig.

5.1.4.3 Conclusie

Het aspect geurhinder veehouderijen vormt geen planologische belemmering voor het plan.

5.1.5 Geluid

5.1.5.1 Inleiding

Ruimtelijke ontwikkelingen moeten voldoen aan de regelgeving inzake geluidhinder. In de Wet geluidhinder (Wgh) wordt onderscheid gemaakt in verkeerslawaai en industrielawaai. In de Wgh zijn normen voor maximaal toelaatbare geluidsbelasting op (de gevels van) geluidgevoelige objecten vastgelegd.

5.1.5.2 Analyse

Het plan omvat nieuwe geluidgevoelige objecten.

Wegverkeerslawaai
Het plangebied ligt binnen de onderzoekszones van de Schaapsweg. Er is derhalve een akoestisch onderzoek noodzakelijk. Om na te gaan of er voor het aspect 'geluid wegverkeerslawaai' een goed woon- en leefklimaat gegarandeerd kan worden is door Econsultancy een akoestisch onderzoek wegverkeerslawaai uitgevoerd, rapport: ''Onderzoek wegverkeerslawaai; Reestraat, Herkenbosch'' (12 oktober 2022, 18279.003). Het onderzoeksrapport is bijgevoegd als bijlage 7.

Geconcludeerd wordt dat de geluidsbelasting op de terreingrens ten hoogste 48 dB bedraagt. Er vindt geen overschrijding van de ten hoogste toelaatbare geluidsbelasting van 48 dB plaats. Er gelden vanuit akoestisch oogpunt geen belemmeringen voor de realisatie van het plan.

Industrielawaai
Conform de handreiking "Bedrijven en milieuzonering", nader toegelicht in paragraaf 5.1.2, is de planlocatie gesitueerd binnen de richtafstand van het bedrijventerrein 'Nouryon' (inclusief aanduiding 'geluizone - industrie'. Om na te gaan of er voor het aspect 'geluid industrielawaai' een goed woon- en leefklimaat gegarandeerd kan worden is door het Servicecentrum MER een akoestisch onderzoek industrielawaai uitgevoerd, rapport: ''Toets geluid, berekening geluidsbelasting vanwege industrieterrein AkzoNobel'' (20 september 2022, Z/078314). Het onderzoeksrapport is bijgevoegd als bijlage 8.

Geconcludeerd wordt dat de voorkeursgrenswaarde uit de Wet geluidhinder vanwege industrielawaai van industrieterrein AkzoNobel op een aantal toetspunten op de terreingrens van de woonwagenstandplaats wordt overschreden. Bij een aanpassing van het bestemmingsplan dient voor de woonwagenstandplaats een hogere grenswaarde vastgesteld te worden.

Gelijktijdig me de ter inzagelegging van het ontwerpbestemmingsplan zal een hogere waarden procedure doorlopen worden.

5.1.5.3 Conclusie

Het aspect geluid vormt na toepassing van een hogere waarden geen planologische belemmering voor het plan.

5.1.6 Luchtkwaliteit

5.1.6.1 Inleiding

Om personen tegen de gevolgen van luchtverontreiniging te beschermen zijn in de Wet milieubeheer normen opgenomen voor bepaalde stoffen. Bij de beoordeling van het aspect luchtkwaliteit moet enerzijds aangetoond worden dat een ruimtelijke ontwikkeling niet leidt tot een (significante) overschrijding van de luchtkwaliteitsnormen en anderzijds dat ter plaatse van het plangebied sprake is van een goed woon- en leefklimaat.

5.1.6.2 Analyse

Effecten plan op luchtkwaliteit

In de "Regeling niet in betekenende mate bijdragen (luchtkwaliteitseisen)" zijn categorieën van gevallen genoemd die niet in betekenende mate bijdragen aan de concentratie van fijnstof in de buitenlucht. Zo is een project met maximaal 1.500 woningen (netto) bij minimaal 1 ontsluitingsweg één van de genoemde gevallen.
Onderhavig plan omvat 5 woningen en betreft daarmee een project dat niet in betekenende mate bijdraagt aan de concentratie van fijnstof in de buitenlucht. Er is geen nader onderzoek nodig.

Goed woon- en leefklimaat

Het plan ligt niet in de nabijheid van zware industrie, (een concentratie van meerdere) intensieve veehouderijen of drukke vaarwegen. Voor de beoordeling van het woon- en leefklimaat wordt alleen gekeken naar luchtverontreiniging van verkeer op wegen in de omgeving.

In de Wet milieubeheer zijn voor een groot aantal stoffen grenswaarden opgenomen, maar uit onderzoek blijkt dat langs wegen alleen overschrijdingen van de grenswaarden voor fijnstof (PM_{10}) en stikstofdioxide (NO_2) kunnen optreden. Voor de overige stoffen waarvoor grenswaarden zijn opgenomen in de Wm treden naar verwachting nergens langs het Nederlandse wegennet overschrijdingen van deze grenswaarden op.

De monitoringstool die in het kader van het NSL (Nationaal Samenwerkingsprogramma Luchtkwaliteit) is opgesteld, geeft de volgende jaargemiddelden voor de relevante stoffen ter plaatse van het meest relevante meetpunt: Keulsebaan, Herkenbosch [R/15990035].

Categorie	**Grenswaarde**	**2020**	**2030**
jaargemiddelde concentratie NO_2	40 µg/m³	12,6	8,6
jaargemiddelde concentratie PM_{10}	40 µg/m³	15,3	13,0
jaargemiddelde concentratie $PM_{2.5}$	25 µg/m³	8,8	7,0
overschrijdingsdagen per jaar- gemiddelde concentratie PM_{10}	35	6,0	6,0

Uit de resultaten van de Monitoringstool blijkt dat aan alle grenswaarden wordt voldaan. Er is daarmee sprake van een goed woon- en leefklimaat ter plaatse van het plangebied.

5.1.6.3 Conclusie

Het aspect luchtkwaliteit vormt geen planologische belemmering voor het plan.

5.1.7 Volksgezondheid

5.1.7.1 Inleiding

Het aspect volksgezondheid heeft de laatste jaren meer aandacht gekregen bij het opstellen van bestemmingsplannen. Aangetoond moet worden dat een ruimtelijke ontwikkeling geen negatief effect heeft op de volksgezondheid.

Een beoordeling van de effecten op de volksgezondheid doet zich met name voor de ontwikkeling van of in de buurt van veehouderijen, boom- en fruitteelt en hoogspanningsverbindingen. In deze paragraaf wordt het plan aan deze aspecten getoetst.

5.1.7.2 Veehouderijen

Bij het beoordelen van de effecten van veehouderijen op de volksgezondheid wordt onderscheid gemaakt in endotoxinen en geitenhouderijen. De Handreiking veehouderij en volksgezondheid 2.0 - die bedoeld is bij de nieuwvestiging of verandering van veehouderijen - biedt een stappenplan dat ook deels geschikt is voor de beoordeling van nieuwe ruimtelijke ontwikkelingen in de omgeving van veehouderijen.

Endotoxinen

Endotoxinen zijn bouwstenen van bepaalde bacteriën die een giftig effect op de mens kunnen hebben en tot gezondheidsklachten kunnen leiden. Endotoxinen komen vaak voor in fijnstof van intensieve veehouderijen. Conform stap 5 van het stappenplan moet de ligging van het initiatief ten opzichte van veehouderijen worden beoordeeld. Bij een afstand van meer dan 1 kilometer tot pluimveehouderijen en van meer dan 250 meter tot overige veehouderijen (behoudens geitenhouderijen) is er geen gevaar voor de volksgezondheid als gevolg van endotoxinen. Het Bestand Veehouderijbedrijven biedt de benodigde gegevens van de veehouderijen.

Analyse

Het plan omvat nieuwe, milieugevoelige objecten. In een straal van 1000 meter rondom het plangebied zijn geen pluimveeveehouderijen actief. Bovendien liggen er geen overige veehouderijen binnen 250 meter van het plangebied. Er hoeft geen nadere beoordeling van het aspect endotoxinen plaats te vinden. Er is sprake van een gezonde leefomgeving ten aanzien van endotoxinen.

Geitenhouderijen

Uit onderzoek is gebleken dat omwonenden in een straal van 2 km rondom geitenhouderijen een verhoogde kans hebben op longontsteking. Bij nieuwe ruimtelijke ontwikkelingen in de omgeving van geitenhouderijen moet beoordeeld worden of er een effect is op de volksgezondheid.

Analyse

Het plan omvat nieuwe, milieugevoelige objecten. In een straal van 2 km rondom het plangebied zijn echter geen geitenhouderijen met meer dan 100 geiten actief. Er hoeft geen nadere beoordeling van het aspect geitenhouderijen plaats te vinden. Er is sprake van een gezonde leefomgeving ten aanzien van geitenhouderijen.

5.1.7.3 Boom- en fruitteelt

Bij boom- en fruitteelt worden vaak gewasbeschermingsmiddelen gebruikt. Deze middelen kunnen een gevaar opleveren voor de volksgezondheid. Als gevolg van de wind kunnen gewasbeschermingsmiddelen verwaaien. Dit wordt drift genoemd. Om te voorkomen dat derden als gevolg van drift in aanraking komen met gewasbeschermingsmiddelen wordt een spuitzone van 50 meter gehanteerd.

Analyse

Het plan leidt tot het toevoegen van maximaal 5 woningen waar personen gedurende langere tijd verblijven. Binnen 50 meter rondom het plangebied zijn geen kwekerijen aanwezig of kunnen kwekerijen worden ontwikkeld. Geconcludeerd wordt dat er geen rekening gehouden hoeft te worden met spuitzones als gevolg van boom- en fruitteelt.

5.1.7.4 Hoogspanningsverbindingen

De magnetische velden in de buurt van hoogspanningsverbindingen kunnen invloed hebben op de gezondheid. Het beleid van de Rijksoverheid is erop gericht om zoveel als redelijkerwijs mogelijk is, te vermijden dat er nieuwe situaties ontstaan waarbij kinderen langdurig verblijven in het gebied rondom bovengrondse hoogspanningsverbindingen waarbinnen het jaargemiddelde magneetveld hoger is dan 0,4 microtesla.

Analyse

Het plan leidt tot het toevoegen van maximaal 5 woningen waar kinderen gedurende langere tijd verblijven. Daarnaast wordt opgemerkt dat er sprake is van een zeer grote afstand tot hoogspanningsverbindingen, namelijk ruim 1,3 kilometer, en dat het schadelijke magneetveld zich tot maximaal enkele honderden meters van de hoogspanningsverbinding uitstrekt. Er is geen nader onderzoek nodig.

5.1.7.5 Conclusie

Het aspect volksgezondheid vormt geen planologische belemmering voor het plan.

5.1.8 Milieueffectrapportage

5.1.8.1 Inleiding

Om te bepalen of een m.e.r.(-beoordeling) noodzakelijk is dient bepaald te worden of de ontwikkeling voorkomt in lijst C of lijst D van het Besluit, of de drempelwaarden worden overschreden, of de ontwikkeling in een kwetsbaar gebied ligt en of er belangrijke milieugevolgen zijn.

Bij besluit van 21 februari 2011 is het Besluit milieueffectrapportage en het Besluit omgevingsrecht gewijzigd. De belangrijkste wijziging betreft het meer in lijn brengen van het besluit m.e.r. met de Europese richtlijn m.e.r. Dit houdt in dat onder andere de zogenaamde drempelwaarde voor activiteiten een indicatief karakter heeft gekregen. Met dit wijzigingsbesluit is bepaald dat voor activiteiten die op de bij het besluit behorende C- en D-lijst zijn opgenomen, altijd aandacht aan m.e.r. geschonken dient te worden. Dit strekt tot het bepalen of een m.e.r. of m.e.r.-beoordeling noodzakelijk is. Op hoofdlijnen komt het erop neer dat voor activiteiten die behoren tot de C-lijst een m.e.r.-plicht volgt en voor activiteiten op de D-lijst volgt dan wel een m.e.r.(beoordeling). Hierbij is (onder meer) de bij de activiteit behorende drempelwaarde van belang.

Vanaf 16 mei 2017 is de Herziening van de m.e.r- wetgeving in werking getreden. Als een project (activiteit die voorkomt in Bijlage D van het Besluit m.e.r.) nadelige gevolgen voor het milieu kan hebben moet een initiatiefnemer dit melden

5.1.8.2 Analyse

Met betrekking tot de ontwikkeling is in onderdeel D (11.2) van de bijlage van het Besluit m.e.r. het volgende opgenomen: "de aanleg, wijziging of uitbreiding van een stedelijk ontwikkelingsproject met inbegrip van de bouw van winkelcentra of parkeerterreinen." De voorgenomen ontwikkeling ligt ver onder de drempelwaarde die is opgenomen in kolom 2, namelijk een oppervlakte van 100 hectare of meer, een aaneengesloten gebied en 2.000 woningen of meer of een bedrijfsvloeroppervlakte van 200.000 m^2 of meer. Er is voor de activiteit derhalve geen sprake van een directe m.e.r.-beoordelingsplicht.

In het voorliggende geval is sprake van een netto toename van 5 wooneenheden. Gezien de omvang van het project, mede afgezet tegen de oppervlakten en aantallen die worden genoemd in categorie 11.2, onderdeel D, van de bijlage bij het Besluit m.e.r., is sprake van een kleinschalig project. Daarnaast is er geen sprake is van significante milieueffecten als gevolg van de ontwikkeling en is ook geen sprake van een ligging binnen of in de nabijheid van een kwetsbaar gebied.

5.1.8.3 Conclusie

De ontwikkeling heeft een relatief beperkte omvang en wordt mogelijk gemaakt binnen de kern in een overwegend woongebied. Daarnaast zijn er geen belemmerende milieuaspecten voorzien, welke een negatieve invloed hebben op de beoogde ontwikkeling of omliggende omgeving. Gezien de aard, omvang, milieugevolgen en ligging kan gesteld worden dat onderhavig initiatief niet kan worden aangemerkt als een 'stedelijk ontwikkelingsproject' als bedoeld in categorie D11.2 van het Besluit m.e.r. Er hoeft dan ook geen milieueffectrapport te worden opgesteld en er hoeft ook geen m.e.r.-beoordeling te worden doorlopen.

5.2 Waarden

5.2.1 Archeologie

5.2.1.1 Inleiding

Conform het bepaalde in artikel 3.1.6 Bro moet bij ruimtelijke ontwikkelingen rekening gehouden worden met de in de grond aanwezige dan wel te verwachten archeologische monumenten.

5.2.1.2 Analyse

Het plangebied ligt in een zone met een middelhoge archeologische verwachtingswaarde. Er geldt een vrijstelling voor onderzoek bij bodemingrepen tot 40 cm onder maaiveld over een oppervlakte van minder dan 2.500 m². Onderhavig initiatief overschrijdt deze grenzen niet. Het uitvoeren van een archeologisch onderzoek is hiermee niet aan de orde.

Ondanks een zorgvuldig afweging kan nooit volledig worden uitgesloten dat er tijdens werkzaamheden archeologische sporen of resten worden aangetroffen. Conform artikel 5.10 van de Erfgoedwet dient hiervan melding te worden gemaakt bij de Minister.

5.2.1.3 Conclusie

Het aspect archeologie vormt geen planologische belemmering voor het plan.

5.2.2 Cultuurhistorie

5.2.2.1 Inleiding

Conform het bepaalde in artikel 3.1.6 Bro moet bij ruimtelijke ontwikkelingen rekening gehouden worden met de aanwezige cultuurhistorische waarden.

5.2.2.2 Analyse

Binnen het plangebied zijn geen cultuurhistorisch waardevolle elementen aanwezig. Het plan tast geen waardevolle elementen aan.

5.2.2.3 Conclusie

Het aspect cultuurhistorie vormt geen planologische belemmering voor het plan.

5.2.3 Natuurwaarden

5.2.3.1 Inleiding

Ten behoeve van de bescherming van natuurwaarden geldt de Wet natuurbescherming. De daarin opgenomen bescherming omvat de onderdelen:

- gebiedsbescherming;
- soortenbescherming;
- bescherming van houtopstanden.

5.2.3.2 Analyse

Gebiedsbescherming

Het plangebied ligt niet binnen een beschermd gebied, zoals opgenomen in Natura 2000. Het dichtstbijzijnde Natura 2000-gebied 'Roerdal' ligt op circa 800 meter afstand.

Ook bij ontwikkelingen buiten natuurgebieden moet het effect worden beoordeeld, de zogenaamde 'externe werking'. Gezien de afstand tot omliggende Natura 2000-gebieden en gelet op de omvang van de voorgenomen activiteiten kan voor de meeste externe effecten (zoals b.v. geluid) een negatief effect op voorhand worden uitgesloten. Enige uitzondering hierop betreft de kans op verzuring en/of vermesting als gevolg van stikstofdepositie. Conform de Wet natuurbescherming mag de stikstofdepositie namelijk niet toenemen. Er geldt dan ook een grenswaarde van 0,00 mol/hectare/jaar.

Om de effecten van onderhavig plan op de omliggende Natura 2000-gebieden te bepalen is een stikstofdepositie-onderzoek (13 november 2023, 18279.006) uitgevoerd. Het onderzoeksrapport is als bijlage 9 bijgevoegd. Uit het onderzoek volgt dat wordt voldaan aan de genoemde grenswaarde voor zowel de aanleg- als gebruiksfase. Er is dan ook geen ontheffing in het kader van de Wet natuurbescherming nodig.

Soortenbescherming
Om een indruk te verkrijgen van de (mogelijk) aanwezige beschermde planten- en diersoorten binnen het onderzoeksgebied heeft Econsultancy een verkennend flora- en fauna onderzoek uitgevoerd: rapport ''Quickscan Wet natuurbescherming; Reestraat (ong.), Herkenbosch'' (31 augustus 2023, 18279.005). Het onderzoeksrapport is bijgevoegd als bijlage 10.

Geconcludeerd wordt dat op basis van onderhavige quickscan Wet natuurbescherming geldt dat geen aanvullend onderzoek ten aanzien van soorten benodigd is. Ten aanzien van rugstreeppad dient vestiging gedurende de werkzaamheden voor-komen te worden, door het ontstaan van poelen in de periode april – augustus te voorkomen.

Voor beschermde soorten behorend tot de overige soortgroepen zijn overtredingen ten aanzien van de Wet natuurbescherming wegens het ontbreken van geschikt habitat, het ontbreken van sporen en/of vanwege een vrijstelling bij ruimtelijke ontwikkeling niet aan de orde. Wel dient rekening te worden gehouden met de alge-mene zorgplicht ten aanzien van amfibieën en grondgebonden zoogdieren.

Tevens wordt aanbevolen om de voorgenomen plannen buiten het broedseizoen uit te voeren, dan wel op te starten. Indien binnen het broedseizoen gestart wordt, dient conform een ecologisch werkprotocol gewerkt te worden. Het broedseizoen loopt globaal van maart – augustus, echter is de aanwezigheid van een broedgeval op het moment van ingrijpen geldend.

Tot slot wordt opgemerkt dat de zorgplicht als genoemd in artikel 1.11 van de Wet natuurbescherming te allen tijde van toepassing is.

Bescherming van houtopstanden
Het plan omvat niet het kappen van bomen buiten de bebouwde kom of in een houtopstand van meer dan 10 are, of het kappen van een bomenrij van meer dan 20 bomen. Er is derhalve geen herplantplicht conform artikel 4.3 van de Wet natuurbescherming.

5.2.3.3 Conclusie
Het aspect natuurwaarden vormt geen planologische belemmering voor het plan.

5.3 Waterparagraaf

5.3.1 Inleiding
Het plangebied ligt binnen het beheergebied van Waterschap Limburg. De watertoets is het hele proces van vroegtijdig informeren, adviseren, afwegen en uiteindelijk beoordelen van waterhuishoudkundige aspecten in ruimtelijke plannen en besluiten. Het doel van de watertoets is dat de waterbelangen evenwichtig worden meegewogen bij de totstandkoming van een plan. Deze waterparagraaf is een onderdeel van de watertoets. De waterparagraaf beschrijft zowel de huidige als toekomstige waterhuishoudkundige situatie (oppervlaktewater, grondwater, hemelwater en afvalwater).

5.3.2 Beleid
Relevante beleidsstukken op het gebied van water zijn het Waterbeheerprogramma 2022-2027 van Waterschap Limburg, de provinciale omgevingsvisie, het Provinciaal Waterplan, het Nationaal Waterplan, WB21, Nationaal Bestuursakkoord Water en de Europese Kaderrichtlijn Water. Belangrijkste gezamenlijke punt uit deze beleidsstukken is dat water een belangrijk sturend element is in de ruimtelijke ordening.

De bekende drietrapsstrategieën zijn leidend:
- vasthouden-bergen-afvoeren (waterkwantiteit);
- voorkomen-scheiden-zuiveren (waterkwaliteit).

De opgave ten aanzien van het regionale water is het komen tot robuuste en natuurlijk functionerende en veerkrachtige watersystemen. Dit om risico's tot wateroverlast en watertekort verminderen en ook bij klimaatverandering beheersbaar en maatschappelijk acceptabel te blijven. Er dient te worden voldaan aan de regionale normering voor wateroverlast. Daarnaast is het ontwikkelen van regionale, gebiedsgerichte

adaptiestrategieën en het treffen van effectieve maatregelen de opgave voor het omgaan met huidige en toekomstige watertekorten. Een belangrijke voorwaarde hierbij is de beschikbaarheid van voldoende water en de juiste kwaliteit. Op deze manier zijn problemen op het gebied van watertekort in tijden van schaarste beheersbaar en maatschappelijke acceptabel.

Een van de doelen van de provincie is om wateroverlast en watertekorten in het regionale watersysteem te beperken door meer ruimte voor water beschikbaar te stellen, de sponswerking te versterken en te anticiperen op de gevolgen van de klimaatverandering.

In het Waterbeheerprogramma van waterschap Limburg is uitgewerkt wat de doelen zijn voor de komende planperiode en hoe die te bereiken. Het gaat hierbij om:
- Hoogwaterbescherming Maasvallei: bescherming tegen overstromingen vanuit de Maas.
- Klimaatadaptatie: balans tussen water afvoeren én water vasthouden.
- Waterkwaliteit en ecologie: het water is schoon en wateren zin natuurlijk ingericht.
- Zuiveren en waterketen: zuiveren rioolwater en grondstoffen terugwinnen en gebruiken.

5.3.3 Watertoets

Onderhavig planvoornemen leidt tot een beperkte toename van het verharde oppervlak (5 x 210 m^2 =) 1.050 m^2. Daar er in het projectgebied geen watergangen van het waterschap in de nabije omgeving liggen, dient er een overstortconstructie te worden voorzien op het gemeentelijk rioolstelsel of het openbare terrein.

Daarom dient de eis van het waterschap gevolgd te worden. Volgens het beleid van het waterschap is een berging van 100 mm/24 uur per m^2 aan toename van verhard oppervlak vereist. Dit komt neer op een berging van circa 105 m^3. Een nadere uitwerking van de waterberging zal bij de omgevingsvergunning voor het bouwen worden gevoegd.

Hoofdstuk 6 Haalbaarheid

In dit hoofdstuk wordt de haalbaarheid van dit bestemmingsplan aangetoond. Een bestemmingsplan moet zowel in financieel als in maatschappelijk opzicht haalbaar zijn. Er wordt daarom een korte financiële toelichting gegeven en daarnaast worden de doorlopen procedures weergegeven.

6.1 Kostenverhaal

Artikel 6.12 lid 1 Wro verplicht de gemeente een exploitatieplan vast te stellen voor gronden waarop bepaalde bouwactiviteiten zijn voorgenomen, tenzij het kostenverhaal 'anderszins verzekerd' is (artikel 6.12 lid 2a Wro).

De gronden zijn eigendom van de gemeente. Een grondexploitatie is derhalve niet noodzakelijk.

6.2 Gemeentelijke grondexploitatie

Uit de gemeentelijke grondexploitatie volgt dat voldoende middelen aanwezig zijn om de voorgenomen ontwikkeling te kunnen realiseren. De financiële uitvoerbaarheid van het plan is hiermee aangetoond.

6.3 Maatschappelijk

6.3.1 Ter inzagelegging

Het ontwerpbestemmingsplan 'Reestraat, Herkenbosch' wordt conform artikel 3.1.1 van het Besluit ruimtelijke ordening in vooroverleg gezonden naar het waterschap Limburg en de provincie Limburg. Daarnaast doorloopt het plan de procedure van artikel 3.8 en verder van de Wet ruimtelijke ordening. In het kader van dit vooroverleg is naar aanleiding van opmerkingen vanuit de Provincie (d.d. 1 december 2023) de toelichting tekstueel op enkele plaatsen gewijzigd. Daarnaast kan met betrekking tot de provinciale reactie aangaande de vleermuizen het volgende worden gesteld:

''In het voorziene plan zullen de meeste bomen ter hoogte van de Reestraat behouden blijven. De bomen waarvoor geldt dat het van belang is dat deze behouden blijven, staan aan de zuidzijde van de bestaande groenvoorziening. Dit gedeelte van het plangebied blijft als zodanig behouden (dit gedeelte van de groenvoorziening blijft in tact). Ook vindt er geen toename van nachtelijke verlichting op deze bomen plaats. Hiermee blijft een oost-west vliegroute bij de Reeweg mogelijk.''

Het ontwerpbestemmingsplan heeft voor eenieder ter inzage gelegen in de periode tussen 22 december 2023 tot en met 1 februari 2024. Er zijn tegen het ontwerpbestemmingsplan geen zienswijze ingediend. Echter zijn er een aantal ambtshalve wijzigingen doorgevoerd. Deze ambtshalve wijzigingen zijn nader toegelicht in de 'Nota van ambtshalve wijzigingen', bijgevoegd als bijlage 11.

6.3.2 Vaststelling

De gemeenteraad heeft het bestemmingsplan op 30 mei 2024 gewijzigd vastgesteld.

6.3.3 Omgevingsdialoog

Op 10 november 2021 heeft een eerste bijeenkomst plaatsgevonden met de omgeving. Reacties zijn vervolgens verwerkt in het schetsontwerp van het inrichtingsplan. Hierna heeft op 15 februari 2023 een tweede bijeenkomst plaatsgevonden waarin dit definitieve schetsontwerp is gepresenteerd en vragen hierover zijn beantwoord.

Hoofdstuk 7 Juridische aspecten

7.1 Algemeen

In dit hoofdstuk wordt toegelicht op welke wijze het plan juridisch is vertaald. Deze juridische vertaling is bindend. Het bestemmingsplan bestaat uit:

- de toelichting;
- de planregels;
- de verbeelding.

De toelichting heeft geen juridisch bindende werking. De toelichting heeft wel een belangrijke functie voor de onderbouwing van het plan en ook bij de verklaring van de bestemmingen en planregels, en in het bijzonder ten aanzien van de regels inzake nadere eisen en afwijkingen.

De planregels vormen de juridische regels voor gebruik van de gronden, de toegelaten bebouwing en het gebruik van aanwezige en/of op te richten bouwwerken.

De verbeelding geeft de geografische ligging van de bestemmingen en aanduidingen weer. De verbeelding vormt samen met de planregels het juridisch bindende deel van het bestemmingsplan.

Het bestemmingsplan voldoet aan de Regeling standaarden ruimtelijke ordening 2012.

7.2 Planregels

De indeling van de planregels is als volgt.

Hoofdstuk 1	Inleidende regels
Hoofdstuk 2	Bestemmingsregels
Hoofdstuk 3	Algemene regels
Hoofdstuk 4	Overgangsregels

Hoofdstuk 1 Inleidende regels

Begrippen (artikel 1)

In dit artikel zijn de begrippen die in de planregels worden gehanteerd gedefinieerd. Bij de toetsing aan het bestemmingsplan moet worden uitgegaan van de in dit artikel aan de betreffende begrippen toegekende betekenis.

Wijze van meten (artikel 2)

In dit artikel is aangegeven hoe de hoogte en andere maten, die bij het bouwen in acht genomen dienen te worden, gemeten moeten worden.

Hoofdstuk 2 Bestemmingsregels

Groen (artikel 3)

De groenvoorzieningen hebben de bestemming 'Groen' gekregen. Speelvoorzieningen zijn binnen deze bestemming mogelijk.

Verkeer (artikel 4)

De verkeersvoorzieningen hebben de bestemming 'Verkeer' gekregen. Binnen deze bestemming worden de parkeerplaatsen gesitueerd.

Wonen - Woonwagenstandplaats (artikel 5)

De woonwagenstandplaatsen hebben de bestemming 'Wonen - Woonwagenstandplaats' gekregen. Er is één bouwvlak opgenomen met daarin het maximum aantal woonwagenstandplaatsen in dit bouwvlak.

Waarde - Archeologie - 6 (artikel 6

De voor 'Waarde - Archeologie 6' aangewezen gronden zijn, behalve voor de andere daar voorkomende bestemming(en), mede bestemd voorde bescherming van een terrein met archeologische waarde;

Hoofdstuk 3 Algemene regels

Anti-dubbeltelregel (artikel 7)
In dit artikel is bepaald dat gronden, die al eens als berekeningsgrondslag voor bouwen hebben gediend, niet nogmaals als zodanig kunnen dienen.

Algemene bouwregels (artikel 8)
Dit artikel bevat regels ten aanzien van afwijkende bestaande bebouwing en ondergeschikte bouwdelen. Dit artikel bevat tevens de verplichting tot het voorzien in voldoende parkeergelegenheid, waarbij een verwijzing is opgenomen naar het relevante beleidsdocument.

Algemene gebruiksregels (artikel 9)
In dit artikel is nader omschreven welke vormen van gebruik in ieder geval als strijdig met het bestemmingsplan worden aangemerkt, waaronder het gebruik van bouwwerken en terreinen zonder voldoende parkeergelegenheid.

Algemene aanduidingsregels (artikel 10)
In dit artikel zijn de aanduidingen 'geluidzone - industrie' en 'milieuzone - roerdalslenk III' opgenomen. Binnen de aanduiding 'geluidzone - industrie' is de bouw van een woning of een ander geluidsgevoelig gebouw slechts onder voorwaarden toegestaan.

Binnen de aanduiding 'milieuzone - Roerdalslenk III' is in verband met bescherming van grondwaterwinning het oprichten of in exploitatie nemen van boorputten dieper dan 80 meter beneden het maaiveld niet toegestaan.

Algemene wijzigingsregels (artikel 11)
In dit artikel zijn algemene wijzigingsregels voor Burgemeester en Wethouders om de bestemmingsgrenzen te wijzigen. Naast een algemene wijzigingsbevoegdheid om de bestemmingsgrenzen 5 meter te verschuiven bevat dit artikel tevens een afwegingskader voor de in plan opgenomen wijzigingsgebieden en een specifieke regeling voor de huisvesting van seizoenarbeiders en arbeidsmigranten.

Hoofdstuk 4 Overgangs- en slotregels

Overgangsrecht (artikel 12)
Voor volgens de regels afwijkende bestaande *bebouwing* is voor de omvang, het onderhoud en de herbouw een overgangsregel opgenomen. Dit artikel bevat tevens een overgangsregel ten aanzien van het voortzetten van bestaand *gebruik* dat in strijd met het bestemmingsplan is.

Slotregel (artikel 13)
Hier wordt vermeld onder welke naam de regels van dit bestemmingsplan kunnen worden aangehaald.

Bijlagen toelichting

Bijlage 1 Inrichtingsschets

Bijlage 2 Verkennend bodemonderzoek

Bijlage 3 Geuronderzoek

Bijlage 4 Quickscan externe veiligheid

Bijlage 5 Beperkte verantwoordingsparagraaf

Bijlage 6 Advies veiligheidsregio

Bijlage 7 Akoestisch onderzoek wegverkeerslawaai

Bijlage 8 Akoestisch onderzoek industrielawaai

Bijlage 9 Stikstofdepositie-onderzoek

Bijlage 10 Quickscan flora en fauna

Bijlage 11 Nota van ambtshalve wijzigingen

Regels

Hoofdstuk 1 Inleidende regels

Artikel 1 Begrippen

In deze regels wordt verstaan onder:

1.1 plan
het bestemmingsplan Reestraat, Herkenbosch met identificatienummer NL.IMRO.1669.BPHKB2023Reestr-VG01 van de gemeente Roerdalen

1.2 bestemmingsplan
de geometrisch bepaalde planobjecten met de bijbehorende regels en de daarbij behorende bijlagen

1.3 aanduiding
een geometrisch bepaald vlak of figuur, waarmee gronden zijn aangeduid, waar ingevolge de regels, regels worden gesteld ten aanzien van het gebruik en/of het bebouwen van deze gronden.

1.4 aanduidingsgrens
de grens van een aanduiding indien het een vlak betreft.

1.5 aaneengebouwde woning
een woning die deel uitmaakt van een bouwmassa bestaande uit drie of meer hoofdgebouwen.

1.6 achterperceelsgrens
de grens van een bouwperceel die is gelegen langs het achtererf;

1.7 afhankelijke woonruimte
bijbehorende bouwwerk dat qua ligging een ruimtelijke eenheid vormt met de woning en waarin een gedeelte van de huishouding uit het oogpunt van mantelzorg gehuisvest is.

1.8 antennedrager:
een antennemast of andere constructie bedoeld voor de bevestiging van een antenne.

1.9 antenne-installatie
een installatie bestaande uit een antenne, een antennedrager, de bedrading en de al dan niet in een techniekkast opgenomen apparatuur, met de daarbij behorende bevestigingsconstructie.

1.10 archeologische waarde
de waarde die van belang is voor de archeologie en voor de kennis van de beschavingsgeschiedenis.

1.11 bebouwing
één of meer gebouwen en/of bouwwerken, geen gebouwen zijnde;

1.12 bebouwingspercentage
het op de verbeelding of in de regels aangegeven percentage tot hoe ver het bouwperceel maximaal mag worden bebouwd, of wanneer dat in deze regels uitdrukkelijk is bepaald, het percentage tot waar het bouwvlak maximaal mag worden bebouwd.

1.13 bed & breakfast
een accommodatie voor recreatief nachtverblijf in een (bedrijfs)woning.

1.14 bedrijf
een onderneming gericht op het produceren, bewerken, herstellen, installeren, inzamelen, verwerken, verhuren, opslaan en/of distribueren van goederen.

1.15 bedrijf aan huis
de uitoefening aan huis van bedrijfsactiviteiten die vanwege hun kleinschalige omvang en geringe invloed op de omgeving kunnen worden uitgeoefend in een gedeelte van de woning, door diegene die ter plaatse zijn hoofdverblijf heeft, waarbij de woning in overwegende mate haar woonfunctie behoudt en de desbetreffende activiteit een ruimtelijk uitstraling heeft die in overeenstemming is met de woonfunctie.

1.16 beperkt kwetsbaar object
beperkt kwetsbaar object zoals vermeld in art. 1 lid 1 van het Besluit externe veiligheid inrichtingen (Bevi).

1.17 beroep aan huis
de uitoefening aan huis van een vrij beroep of de beroepsmatige verlening van diensten aan huis op administratief, juridisch, medisch, therapeutisch, kunstzinnig, ontwerptechnisch of hiermee gelijk te stellen terrein, door diegene die ter plaatse zijn hoofdverblijf heeft, waarbij de woning in overwegende mate haar woonfunctie behoudt en de desbetreffende activiteit een ruimtelijk uitstraling heeft die in overeenstemming is met de woonfunctie.

1.18 bestemmingsgrens
de grens van een bestemmingsvlak;

1.19 bestemmingsvlak
een geometrisch bepaald vlak met eenzelfde bestemming;

1.20 bevi-inrichting
inrichtingen als bedoeld in artikel 2 lid 1 van het Besluit externe veiligheid inrichtingen;

1.21 bevoegd gezag
het bestuursorgaan zoals bedoeld in artikel 1.1, lid 1, van de Wet algemene bepalingen omgevingsrecht, dan wel bij het ontbreken van een bestuursorgaan als bedoeld in dat artikellid, burgemeester en wethouders.

1.22 bijbehorend bouwwerk
uitbreiding van een hoofdgebouw, dan wel functioneel met een zich op hetzelfde perceel bevindend hoofdgebouw verbonden, daar al dan niet tegen aangebouwd en met de aarde verbonden bouwwerk met een dak.

1.23 bouwen
het plaatsen, het geheel of gedeeltelijk oprichten, vernieuwen of het veranderen en het vergroten van een bouwwerk.

1.24 bouwgrens
de grens van een bouwvlak;

1.25 bouwperceel
een aaneengesloten stuk grond, waarop volgens de planregels een zelfstandige, bij elkaar behorende bebouwing is toegelaten.

1.26 bouwperceelgrens
de grens van een bouwperceel.

1.27 bouwvlak
een geometrisch bepaald vlak, waarmee gronden zijn aangeduid, waar ingevolge de regels bepaalde gebouwen en bouwwerken, geen gebouwen zijnde zijn toegelaten;

1.28 bouwwerk
Een bouwkundige constructie van enige omvang die direct en duurzaam met de aarde is verbonden;

1.29 consumentenvuurwerk
vuurwerk dat bestemd is voor particulier gebruik.

1.30 cultuurhistorische waarde
de aan een bouwwerk of gebied toegekende waarde in verband met ouderdom en/of historische gaafheid.

1.31 detailhandel
het bedrijfsmatig te koop aanbieden (waaronder de uitstalling ten verkoop), verkopen, verhuren en leveren van goederen aan personen die die goederen kopen of huren voor gebruik, verbruik of aanwending anders dan in de uitoefening van een beroep of bedrijf. Een en ander met inbegrip van:
a. afhaal- en bezorgcentra met dien verstande dat er geen dranken en/of spijzen ter plaatse genuttigd worden;
b. internetwinkels waar goederen via internet te koop aangeboden worden waarbij de koopovereenkomst overwegend via elektronische weg tot stand komt en er goederen ter plaatse uitgestald en/of geleverd worden.

1.32 dienstverlening
het bedrijfsmatig verrichten van activiteiten welke bestaan uit het verlenen van diensten aan derden, waarbij er ter plaatse rechtstreeks contact met het publiek is, zoals een schoenmaker of een reisbureau, evenwel met uitzondering van een garagebedrijf en een seksinrichting, alsmede het bedrijfsmatig verlenen van diensten waarbij het publiek niet of slechts in ondergeschikte mate rechtstreeks te woord wordt gestaan en geholpen.

1.33 erfafscheiding
een bouwwerk, bedoeld om het erf af te bakenen van een aangrenzend erf van buren of van de openbare weg.

1.34 evenement
een voor publiek toegankelijke verrichting van vermaak met bijbehorende voorzieningen waaronder in ieder geval parkeren.

1.35 gebouw:
elk bouwwerk, dat een voor mensen toegankelijke, overdekte, geheel of gedeeltelijk met wanden omsloten ruimte vormt.

1.36 groepsrisico
groepsrisico zoals vermeld in art. 1 lid 1 van het Besluit externe veiligheid inrichtingen (Bevi).

1.37 hekwerk
een afscheiding van hout of metaal met openingen, zoals gaaswerk, waar doorheen gekeken kan worden.

1.38 hoofdgebouw
een gebouw dat op een bouwperceel door zijn constructie of afmetingen als belangrijkste bouwwerk in gebruik is en/of als zodanig valt aan te merken.

1.39 huishouden
Eén of meer personen die in vast verband samenleven en waarbij sprake is van continuïteit in de samenstelling ervan en van onderlinge verbondenheid.

1.40 kantoor
het bedrijfsmatig verlenen van diensten waarbij het publiek niet of slechts in ondergeschikte mate rechtstreeks te woord wordt gestaan en geholpen.

1.41 kap
de volledige of nagenoeg volledige afdekking van een gebouw in een gebogen vorm dan wel met een dakhelling van ten minste 15° en ten hoogste 75°.

1.42 kwetsbaar object
kwetsbaar object zoals vermeld in art. 1 lid 1 van het Besluit externe veiligheid inrichtingen (Bevi).

1.43 maatschappelijke voorzieningen
voorzieningen op het gebied van welzijn en zorg, alsmede zorgwoningen, volksgezondheid, cultuur, religie, onderwijs, sport, verenigingsleven, hondenschool, opvoeding, kinderopvang, kinderboerderij, openbaar bestuur en andere openbare en sociale voorzieningen.

1.44 mantelzorg
intensieve zorg of ondersteuning, die niet in het kader van een hulpverlenend beroep wordt geboden aan een hulpbehoevende, ten behoeve van zelfredzaamheid of participatie, rechtstreeks voortvloeiend uit een tussen personen bestaande sociale relatie, die de gebruikelijke hulp van huisgenoten voor elkaar overstijgt, en waarvan de behoefte met een verklaring van een huisarts, wijkverpleegkundige of andere door de gemeente aangewezen sociaal-medisch adviseur kan worden aangetoond

1.45 monument
een bouwwerk of terrein dat van algemeen belang is vanwege de schoonheid, de betekenis voor de wetenschap of de cultuurhistorische waarde.

1.46 nevenfunctie
een of meer (bedrijfsmatige) activiteiten in combinatie met en ondergeschikt aan de uitoefening van het ter plaatse en bij wijze van hoofdfunctie uitgeoefende (agrarische) bedrijf/wonen.

1.47 nutsvoorziening
een gebouwde voorziening voor het algemeen nut.

1.48 onderkomens
gebouwen, bouwwerken, geen gebouwen zijnde, kampeermiddelen, stacaravans, containers, voertuigen, gewezen voertuigen of andere zaken die als tijdelijk dan wel permanent onderkomen dienen van één of meer huishoudens.

1.49 overig bouwwerk
Een bouwkundige constructie van enige omvang, geen pand zijnde, die direct en duurzaam met de aarde is verbonden.

1.50 pand
De kleinste bij de totstandkoming functioneel en bouwkundig-constructief zelfstandige eenheid die direct en duurzaam met de aarde is verbonden en betreedbaar en afsluitbaar is.

1.51 peil
voor een bouwwerk waarvan de hoofdtoegang aan de wegzijde grenst: maximaal 30 cm boven de hoogte van de kruin van de openbare weg ter plaatse van de hoofdtoegang;
in andere gevallen: maximaal 30 cm boven de gemiddelde hoogte van het rondom afgewerkte terrein ter plaatse van de bouw.

1.52 permanente bewoning
het gedurende een half jaar ten minste twee derde van de tijd gebruiken van een voor recreatie bestemd verblijf als hoofd(woon)verblijf.

1.53 plaatsgebonden risico
plaatsgebonden risico zoals vermeld in art. 1 lid 1 van het Besluit externe veiligheid inrichtingen (Bevi).

1.54 risicovolle inrichting
een inrichting, bij welke ingevolge het Besluit Externe Veiligheid Inrichtingen een grenswaarde, richtwaarde voor het risico c.q. een risico-afstand moet worden aangehouden bij het in het bestemmingsplan toelaten van kwetsbare of beperkt kwetsbare objecten.

1.55 standaard Staat van Bedrijfsactiviteiten
de standaard Staat van Bedrijfsactiviteiten zoals opgenomen in bijlage 1 van deze regels.

1.56 standplaats
een vaste locatie op een openbare en in de openlucht gelegen plaats ten behoeve van het te koop aanbieden, verkopen of afleveren van goederen of het anderszins aanbieden van goederen en diensten, gebruikmakend van fysieke middelen, zoals een kraam, een wagen of een tafel.

1.57 terras
een buiten de besloten ruimte van de inrichting liggend deel van het horecabedrijf waar sta- of zitgelegenheid kan worden geboden en waar tegen vergoeding dranken kunnen worden geschonken of spijzen voor directe consumptie kunnen worden bereid of verstrekt.

1.58 verticale bouwdiepte
de diepte van een gebouw onder de grond of deels onder de grond (half verdiept).

1.59 vloeroppervlakte
de totale oppervlakte van hoofdgebouwen en aan- en bijgebouwen op de begane grond.

1.60 voorgevel
de gevel(s) van een gebouw die is/zijn gelegen in de voorgevelrooilijn.

1.61 voorgevelrooilijn
denkbeeldige lijn waarin een (of meer) gevel(s) van een gebouw word(t)(en) / is/ zijn gesitueerd en die is/zijn gelegen aan de zijde van de aan de weg gelegen perceelsgrens;

1.62 wonen
Huisvesting waarbij de bewoner(s) van een woonwagen/woonchalet gezamenlijk één afzonderlijk huishouden vormen.

1.63 woning
Een zelfstandig (gedeelte van een) gebouw, dat dient voor de huisvesting van één huishouden.
Kenmerkend voor de woning is de aanwezigheid van eigen voorzieningen, waaronder bijvoorbeeld een eigen toegang, toiletruimte, badruimte en een keuken met kooktoestel.

1.64 woonwagen/woonchalet
voor bewoning bestemd gebouw dat is geplaatst op een woonwagenstandplaats voor woonwagens/woonchalets en dat in zijn geheel of in delen kan worden verplaatst en waaronder ook wordt begrepen een woonwagenwoning.

1.65 woonwagenstandplaats
een kavel, bestemd voor het plaatsen van een woonwagen/woonchalet/woonwagenwoning waarop voorzieningen aanwezig zijn die op het leidingnet van de openbare nutsbedrijven, andere instellingen of van gemeente kunnen worden aangesloten.

1.66 woonwagenwoning
een op traditionele wijze gebouwd voor bewoning bestemd hoofdgebouw dat is geplaatst op een woonwagenstandplaats.

1.67 zorgwoning
Een woning of wooneenheid bestemd voor verzorgd wonen, die niet via de reguliere woningdistributie beschikbaar komt, maar waarvan minimaal één van de bewoners vanwege de beperkte zelfredzaamheid vanaf aanvang van bewoning- op basis van een ter zake van overheidswege gehanteerd systeem- is geïndiceerd voor zorg, waarbij die zorg beschikbaar is in de directe nabijheid van de woning en welke zorg door minimaal één van de bewoners ook daadwerkelijk wordt afgenomen.

Artikel 2 Wijze van meten

Bij toepassing van deze regels wordt als volgt gemeten:

2.1 dakhelling

langs het dakvlak ten opzichte van het horizontale vlak.

2.2 de goothoogte van een bouwwerk

Vanaf het peil tot aan de bovenkant van de goot, c.q. de druiplijn, het boeibord, of een daarmee gelijk te stellen constructiedeel.

2.3 de inhoud van een bouwwerk

Tussen de onderzijde van de begane grondvloer, de buitenzijde van de gevels (en/of het hart van de scheidingsmuren) en de buitenzijde van daken en dakkapellen.

2.4 de bouwhoogte van een bouwwerk

Vanaf het peil tot aan het hoogste punt van een gebouw of van een overig bouwwerk met uitzondering van ondergeschikte bouwonderdelen, zoals schoorstenen, antennes, en naar de aard daarmee gelijk te stellen bouwonderdelen.

2.5 de oppervlakte van een bouwwerk

tussen de buitenwerkse gevelvlakken en/of het hart van de scheidingsmuren, neerwaarts geprojecteerd op het gemiddelde niveau van het afgewerkte bouwterrein ter plaatse van het bouwwerk.

2.6 de verticale bouwdiepte van een bouwwerk

vanaf de bovenkant van de afgewerkte begane grondvloer tot aan de bovenkant van de onderste afgewerkte vloer.

2.7 de hoogte van een windturbine

Vanaf het peil tot aan de as van de windturbine.

2.8 ondergeschikte bouwdelen

bij de toepassing van het bepaalde ten aanzien van het bouwen worden ondergeschikte bouwdelen, zoals plinten, kozijnen, gevelversieringen, ventilatiekanalen, liftschachten, ondergeschikte dakkapellen en gevelopbouwen, gevelen kroonlijsten, luifels, uitbouwen, balkons en overstekende daken buiten beschouwing gelaten, onder voorwaarde dat de overschrijding van bouw- c.q. bestemmingsgrenzen niet meer dan 1,5 m bedraagt, en de totale oppervlakte van de overschrijding niet meer dan 6 m^2

2.9 afstand

de afstand tussen bouwwerken onderling en de afstand van bouwwerken tot perceelsgrenzen worden daar gemeten waar deze afstanden het kleinst zijn; ondergeschikte bouwdelen worden hierbij niet meegenomen.

2.10 bouwhoogte van een antenne-installatie

ingeval van een vrijstaande (schotel)antenne-installatie: tussen het peil en het hoogste punt van de (schotel)antenne-installatie;
ingeval van een op of aan een bouwwerk gebouwde (schotel)antenne-installatie: tussen de voet van de (schotel)antenne-installatie en het hoogste punt van de (schotel)antenne-installatie.

2.11 breedte, lengte en diepte van een gebouw

tussen (de lijnen getrokken door) de buitenzijde van de gevels en/of het hart van de scheidingsmuren.

2.12 bruto vloeroppervlak

de som van de buitenwerks gemeten vloeroppervlakte van alle bouwlagen, dus inclusief bijvoorbeeld ingesloten buitenruimte, trappen, liftkokers, installatieruimten, enz.

2.13 aanvullende meetregels

Bij het meten gelden de volgende aanvullende regels:

a. het peil voor een bouwwerk waarvan de hoofdtoegang aan de wegzijde grenst: dient te zijn gesitueerd op maximaal 30 cm boven de hoogte van de kruin van de openbare weg ter plaatse van die hoofdtoegang;
b. het peil in andere gevallen: dient te zijn gesitueerd op maximaal 30 cm boven de gemiddelde hoogte van het rondom afgewerkte terrein ter plaatse van de bouw.

Hoofdstuk 2 Bestemmingsregels

Artikel 3 Groen

3.1 Bestemmingsomschrijving

De voor 'Groen' aangewezen gronden zijn bestemd voor:

a. plantsoenen;
b. groenvoorzieningen;
c. beplantingen;
d. straatmeubilair en objecten van beeldende kunst;
e. fiets- en voetpaden;
f. toegangswegen en -paden naar percelen;
g. water, waterberging en waterhuishoudkundige voorzieningen;
h. speelvoorzieningen, speelveldjes;
i. hondenuitlaatplaatsen;
j. bladkorven en ondergrondse inzamelcontainers;
k. nutsvoorzieningen;
l. evenementen;
m. standplaatsen;
n. terrassen;
o. markten;
p. tuinen;

3.2 Bouwregels

Voor het bouwen gelden de volgende regels:

3.2.1 Gebouwen

a. gebouwen mogen uitsluitend ten behoeve van nutsvoorzieningen worden gebouwd;
b. de bouwhoogte van gebouwen mag niet meer bedragen dan 3,5 meter;
c. de oppervlakte van gebouwen ten behoeve van nutsvoorzieningen mag maximaal 6 m^2 bedragen.

3.2.2 Bouwwerken geen gebouwen zijnde

De hoogte van bouwwerken, geen gebouwen zijnde, mag niet meer bedragen dan in de tabel hierna is aangegeven:

bouwwerk geen gebouw zijnde	max. bouwhoogte voor de voorgevelrooilijn	max. bouwhoogte achter de voorgevelrooilijn
erfafscheidingen	1,2 meter	2 meter
lichtmasten	10 meter	10 meter
overige bouwwerken geen gebouwen zijnde	3 meter	3 meter

3.3 Afwijken van de bouwregels

Het bevoegd gezag kan door middel van het verlenen van een omgevingsvergunning afwijken van het bepaalde in lid 3.2 van deze regels, voor speeltoestellen en objecten van beeldende kunst tot een bouwhoogte van maximaal 10 meter, onder voorwaarde dat het gebruik op de aangrenzende bestemmingen daardoor niet onevenredig wordt gehinderd.

3.4 Specifieke gebruiksregels

Voor het gebruik gelden de volgende regels:

3.4.1 Parkeren

De voor 'Groen' aangewezen gronden mogen niet voor parkeren worden gebruikt.

3.4.2 Evenementen

Op de voor 'Groen' aangewezen gronden zijn evenementen toegestaan voor maximaal 7 dagen, inclusief opbouwen, inrichten, afbreken en opruimen.

3.4.3 Afwijken van de gebruiksregels

Het bevoegd gezag kan door middel van het verlenen van een omgevingsvergunning afwijken van het bepaalde in lid 3.1 van deze regels, indien noodzakelijk in verband met de herinrichting van de aangrenzende bestemming 'Verkeer'.

Artikel 4 Verkeer

4.1 Bestemmingsomschrijving

De voor 'Verkeer' aangewezen gronden zijn bestemd voor:
a. wegen, straten en paden met hoofdzakelijk een verkeersfunctie;
b. voet- en rijwielpaden;
c. parkeervoorzieningen;
d. bermen en beplanting;
e. water en waterhuishoudkundige voorzieningen;
f. straatmeubilair;
g. ondergrondse inzamelcontainers;
h. nutsvoorzieningen;
i. overkluisde watergang;
j. evenementen;
k. standplaatsen;
l. terrassen;
m. markten;
n. tuinen.

4.2 Bouwregels

Voor het bouwen gelden de volgende regels:

4.2.1 Gebouwen

a. gebouwen mogen uitsluitend ten behoeve van nutsvoorzieningen;
b. de bouwhoogte van gebouwen mag niet meer bedragen dan 3 meter;
c. de oppervlakte van gebouwen ten behoeve van nutsvoorzieningen mag maximaal 6 m^2 bedragen;

4.2.2 Bouwwerken geen gebouwen zijnde

De hoogte van bouwwerken, geen gebouwen zijnde, mag niet meer bedragen dan in de tabel hierna is aangegeven:

bouwwerk geen gebouw zijnde	max. bouwhoogte voor de voorgevelrooilijn	max. bouwhoogte achter de voorgevelrooilijn
erfafscheidingen	1,2 meter	2 meter
lichtmasten	10 meter	10 meter
overige bouwwerken geen gebouwen zijnde	3 meter	3 meter

4.3 Specifieke gebruiksregels

Voor het gebruik gelden de volgende regels:
a. Op de voor 'Verkeer' aangewezen gronden zijn evenementen toegestaan voor maximaal 7 dagen, inclusief opbouwen, inrichten, afbreken en opruimen.

Artikel 5 Wonen - Woonwagenstandplaats

5.1 Bestemmingsomschrijving

De voor 'Wonen - Woonwagenstandplaats' aangewezen gronden zijn bestemd voor:

a. de inrichting van woonwagenstandplaatsen ten behoeve van woonwagens/woonchalets, zoals nader beschreven in artikel 1.64;
b. wonen, uitsluitend in een woonwagen/woonchalet, zoals nader beschreven in artikel 1.64;
c. al dan niet in combinatie met een beroep aan huis, zoals nader beschreven in 5.4.1;

met de daarbij behorende:

d. sanitaire ruimten/bijbehorende bouwwerken en bouwwerken geen gebouwen zijnde, erven, tuinen, in- en uitritten, parkeerplaatsen, groenvoorzieningen, ontsluitingspaden en brandgangen;
e. water en waterhuishoudkundige voorzieningen.

5.2 Bouwregels

5.2.1 Algemeen

Voor het bouwen gelden de volgende regels:

a. de bebouwing is uitsluitend binnen het bouwvlak toegestaan;
b. in afwijking van het bepaalde onder a. geldt dat bijbehorende bouwwerken buiten het bouwvlak zijn toegestaan;
c. het aantal wooneenheden mag niet meer bedragen dan is aangegeven ter plaatse van de aanduiding 'maximum aantal wooneenheden';
d. het bouwvlak mag volledig worden bebouwd, met dien verstande dat de afstand van de woonwagen/woonchalet tot de zijdelingse perceelsgrens tenminste 1 meter moet bedragen;
e. de goothoogte van een woonwagen/woonchalet mag niet meer dan 4,5 meter bedragen en de bouwhoogte niet meer dan 7,5 meter;
f. de woonwagen/woonchalet mag voorzien worden van een kap met een dakhelling van minimaal 15 graden en maximaal 45 graden;
g. de goot- en bouwhoogte van bijbehorende bouwwerken mag niet meer bedragen dan 3,5 meter;
h. de bouwhoogte van bouwwerken geen gebouwen zijnde mag niet meer dan 2 meter bedragen.

5.3 Afwijken van de bouwregels

Het bevoegd gezag kan door middel van het verlenen van een omgevingsvergunning afwijken van het bepaalde in artikel 5.2.1, onder e. en onder f. van deze regels, voor het toestaan dat de woonwagen/woonchalet wordt voorzien van een platte afdekking met maximale goothoogte van 7,5 meter onder voorwaarde dat:

1. een verantwoorde, evenwichtige en samenhangende stedenbouwkundige inpassing en stedenbouwkundige (beeld)kwaliteit is gewaarborgd;
2. de gebruiksmogelijkheden van aangrenzende gronden en de zich daarop bevindende bouwwerken niet onevenredig worden aangetast.

5.4 Specifieke gebruiksregels

5.4.1 Beroep aan huis

Een woonwagen/woonchalet mag worden gebruikt voor de uitoefening van een beroep aan huis, onder voorwaarde dat:

a. de woonfunctie in overwegende mate behouden blijft en niet meer dan 1/3 van de gezamenlijke vloeroppervlakte van de woonwagen/woonchalet en bijbehorende bouwwerken daarvoor wordt gebruikt;
b. geen afbreuk wordt gedaan aan het woon- en leefklimaat van de omgeving;
c. het beroep aan huis wordt uitgeoefend door degene die in de betreffende woonwagen/woonchalet zijn hoofdverblijf heeft;
d. het gebruik geen invloed heeft op de normale afwikkeling van het verkeer en geen onevenredige parkeerdruk veroorzaakt;
e. er geen detailhandel plaatsvindt;

f. per beroep aan huis 1 reclame- of naambord aan de gevel of in de tuin/erf is toegestaan van maximaal 0,5 m^2.

5.5 Afwijken van de gebruiksregels

Het bevoegd gezag kan door middel van het verlenen van een omgevingsvergunning afwijken van het bepaalde in 5.1, van deze regels voor de uitoefening van een bedrijf aan huis in de woonwagen/woonchalet, onder voorwaarde dat:

a. de woonfunctie in overwegende mate behouden blijft en niet meer dan 1/3 van de gezamenlijke vloeroppervlakte van de woonwagen/woonchalet en bijbehorende bouwwerken daarvoor wordt gebruikt;
b. geen afbreuk wordt gedaan aan het woon- en leefklimaat van de omgeving;
c. uitsluitend bedrijfsactiviteiten worden toegestaan tot en met categorie 2 van de Staat van bedrijfsactiviteiten aan huis;
d. het beroep aan huis wordt uitgeoefend door degene die in de betreffende woonwagen/woonchalet zijn hoofdverblijf heeft;
e. het gebruik geen invloed heeft op de normale afwikkeling van het verkeer en geen onevenredige parkeerdruk veroorzaakt;
f. er geen detailhandel plaatsvindt, met uitzondering van detailhandel als ondergeschikte nevenactiviteit in verband met het bedrijf aan huis;
g. per beroep aan huis 1 reclame- of naambord aan de gevel of in de tuin/erf is toegestaan van maximaal 0,5 m^2.

Artikel 6 Waarde - Archeologie - 6

6.1 Bestemmingsomschrijving

De voor Waarde - Archeologie - 6 aangewezen gronden zijn, behalve voor de andere daar voorkomende bestemming(en), mede bestemd voor de bescherming van een terrein met archeologische waarde.

6.2 Bouwregels

6.2.1 Verbod

Het is verboden om zonder of in afwijking van een besluit om van de bouwregels af te wijken, te bouwen of te laten bouwen op de voor Waarde - Archeologie - 6 mede bestemde gronden.

6.2.2 Uitzonderingen

Het in lid 6.2.1 genoemde verbod is niet van toepassing:

a. op bebouwing die kan worden gebouwd krachtens de andere daar voorkomende bestemming(en) indien voldaan wordt aan één van de volgende twee voorwaarden:
    1. de maximum oppervlakte van de bebouwing bedraagt ten hoogste 2.500 m^2;
    2. de maximum ondergrondse bouwdiepte bedraagt ten hoogste 40 cm;
b. op de verbouwing en/of sloop- en nieuwbouw van bestaande bebouwing krachtens de andere daar voorkomende bestemming(en) indien voldaan wordt aan de volgende twee voorwaarden:
    1. de bestaande fundering wordt gebruikt;
    2. de bestaande oppervlakte niet wordt uitgebreid.

6.3 Afwijken van de bouwregels

6.3.1 Afwijking

Het bevoegd gezag kan door middel van het verlenen van een omgevingsvergunning afwijken van het verbod in lid 6.2.1 voor het bouwen volgens de andere daar voorkomende bestemming(en), mits:

a. op basis van archeologisch onderzoek is aangetoond dat de archeologische waarden niet worden verstoord; of
b. op basis van archeologisch onderzoek is aangetoond dat de archeologische waarden afdoende kunnen worden beschermd door middel van het verbinden van voorschriften aan het besluit om af te wijken.

6.3.2 Beperkingen

Het bevoegd gezag kan het besluit om af te wijken onder beperkingen verlenen en de volgende voorschriften aan het besluit verbinden:

a. de verplichting tot het treffen van technische maatregelen, waardoor de archeologische waarden in de bodem kunnen worden behouden;
b. de verplichting tot het doen van opgravingen, of de verplichting de activiteit, die leidt tot de bodemverstoring te laten begeleiden door een deskundige op het terrein van de archeologische monumentenzorg.

6.3.3 Advies

Alvorens het bevoegd gezag besluit om af te wijken kan zij schriftelijk advies inwinnen bij een archeologisch deskundige omtrent de vraag of door het verlenen van een besluit om af te wijken archeologische waarden (kunnen) worden aangetast, en welke voorschriften aan het besluit moeten worden verbonden.

6.4 Omgevingsvergunning voor het uitvoeren van een werk, geen bouwwerk zijnde, of van werkzaamheden

6.4.1 Uitvoeringsverbod zonder omgevingsvergunning

Het is verboden om op de voor Waarde - Archeologie - 6 aangewezen gronden de volgende werken en werkzaamheden uit te voeren of te laten uitvoeren zonder of in afwijking van een 'omgevingsvergunning voor de uitvoering van een werk, geen bouwwerk zijnde, of van werkzaamheden':

a. de bodem met meer dan 1 m op te hogen boven het bestaande maaiveld;
b. het verwijderen van funderingen op een diepte van meer dan 40 cm onder het bestaande maaiveld;
c. het graven, dan wel verdiepen, vergroten of anderszins herprofileren van waterlopen, vijvers, sloten, greppels en andere wateren;
d. de aanleg van drainage op een diepte van meer dan 40 cm onder het bestaande maaiveld;
e. de aanleg van ondergrondse transport-, energie-, telecommunicatie- of andere leidingen en de daarmee verband houdende constructies op een diepte van meer dan 40 cm onder het bestaande maaiveld;
f. het planten en/of het vellen/rooien van diepwortelende bomen en/of beplanting;
g. andere grondbewerkingen op een diepte van meer dan 40 cm onder het bestaande maaiveld.

6.4.2 Uitzondering op het uitvoeringsverbod

Het in lid 6.4.1 genoemde verbod is niet van toepassing indien:

a. de werken of werkzaamheden een oppervlakte hebben van niet meer dan 2.500 m^2; of en het werken of werkzaamheden betreft waarbij de bodem tot ten hoogste 40 cm onder het bestaande maaiveld wordt geroerd; of
b. de werken en of werkzaamheden het normale onderhoud betreffen; of
c. de werken of werkzaamheden reeds in uitvoering zijn op het tijdstip van inwerkingtreding van het bestemmingsplan; of
d. de werken of werkzaamheden mogen worden uitgevoerd krachtens een reeds verleende vergunning; of
e. de werken en werkzaamheden het archeologisch onderzoek betreffen.

6.4.3 Toetsingscriteria

De vergunning wordt verleend, indien de in lid 6.4.1 bedoelde werken of werkzaamheden niet zullen leiden tot een verstoring van de archeologische waarden, of indien op basis van archeologisch onderzoek is aangetoond dat op de betrokken locatie geen archeologische waarden (meer) aanwezig zijn.

6.4.4 Voorwaarden voor een omgevingsvergunning

Het bevoegd gezag kan de vergunning onder beperkingen verlenen en de volgende voorschriften aan de vergunning verbinden:

a. de verplichting tot het treffen van technische maatregelen, waardoor de archeologische waarden in de bodem kunnen worden behouden;
b. de verplichting tot het doen van opgravingen, of de verplichting de activiteit, die leidt tot de bodemverstoring te laten begeleiden door een deskundige op het terrein van de archeologische monumentenzorg.

6.4.5 Advies

Alvorens het bevoegd gezag beslist over een omgevingsvergunning kan zij schriftelijk advies inwinnen bij een archeologisch deskundige, omtrent de vraag of door het verlenen van de vergunning archeologische waarden (kunnen) worden aangetast, en welke voorschriften aan de vergunning moeten worden verbonden.

6.5 Wijzigingsbevoegdheid

Burgemeester en wethouders kunnen het plan wijzigen en de bestemming Waarde - Archeologie - 6 geheel of gedeeltelijk laten vervallen, indien op basis van een nader archeologisch onderzoek is gebleken dat de archeologische waarden van de gronden niet behoudenswaardig zijn of niet langer aanwezig zijn.

Hoofdstuk 3 Algemene regels

Artikel 7 Anti-dubbeltelregel

Grond die eenmaal in aanmerking is genomen bij het toestaan van een bouwplan waaraan uitvoering is gegeven of alsnog kan worden gegeven, blijft bij de beoordeling van latere bouwplannen buiten beschouwing.

Artikel 8 Algemene bouwregels

8.1 Bestaande en afwijkende maatvoering

a. Bij de toepassing van het bepaalde ten aanzien van de maatvoering en situering van gebouwen gelden de bouwregels, zoals die onder de bestemmingen en algemene bouwregels zijn voorgeschreven, dan wel de bestaande overschrijding daarvan, zoals deze op het tijdstip van inwerkingtreding van dit bestemmingsplan aanwezig of in uitvoering is, of kan worden gebouwd krachtens een omgevingsvergunning voor het bouwen;
b. Het bepaalde in artikel 8.1 onder a geldt niet voor bouwwerken die weliswaar bestaan op het tijdstip van inwerkingtreding van dit bestemmingsplan, maar zijn gebouwd zonder vergunning en in strijd met het daarvoor geldende bestemmingsplan, daaronder begrepen de overgangsbepalingen van dat plan.
c. In geval van herbouw is het bepaalde in artikel 8.1 onder a, uitsluitend van toepassing indien herbouw op dezelfde plaats geschiedt.

8.2 Parkeergelegenheid en laad- en losmogelijkheden bij of in gebouwen

8.2.1 Parkeernormen

In, op of onder gebouwen dan wel het daarbij behorende terrein dienen voldoende parkeerplaatsen voor auto's aanwezig te zijn. Aan deze eis wordt geacht te zijn voldaan als de parkeernormen van de op dat moment van toepassing zijnde beleidsregels (die zijn neergelegd in CROW-publicatie 381, dan wel de opvolger dan die regel) worden nageleefd.

8.2.2 Afmetingen parkeerruimte

De in artikel 8.2.1 bedoelde parkeerplaatsen moeten afmetingen hebben die zijn afgestemd op gangbare personenauto's. Aan deze eis wordt geacht te zijn voldaan indien de afmetingen minimaal 1,80 m bij 5,00 m bedragen.

8.2.3 Laad- en losruimte

Indien de bestemming van een gebouw aanleiding geeft tot een te verwachten behoefte aan ruimte voor het laden of lossen van goederen, moet in deze behoefte in voldoende mate zijn voorzien aan, in of onder dat gebouw, dan wel op of onder het onbebouwde terrein dat bij dat gebouw behoort.

8.2.4 Omgevingsvergunning

Het bevoegd gezag kan door middel van een omgevingsvergunning afwijken van het bepaalde in artikel 8.2.1 en 8.2.3 indien aangetoond is door initiatiefnemer dat in de directe omgeving (een straal van circa 100 meter) voldoende parkeerplaatsen aanwezig zijn en de openbare ruimte niet onevenredig wordt belast.

8.2.5 Nadere eisen

Burgemeester en wethouders kunnen nadere eisen stellen ten aanzien van het aantal parkeerplaatsen en de situering daarvan ten behoeve van een goede parkeerbalans, de verkeerssituatie en/of het stedenbouwkundig beeld.

Artikel 9 Algemene gebruiksregels

Onder gebruik in strijd met dit bestemmingsplan zoals bedoeld in artikel 2.1, lid 1, onder c, van de Wet algemene bepalingen omgevingsrecht, wordt in ieder geval verstaan:

a. opslagdoeleinden, anders dan in verband met het toegelaten gebruik, waarbij in ieder geval als strijdig gebruik wordt aangemerkt: brand- en explosiegevaarlijke opslag, waaronder opslagruimte voor vuurwerk;
b. het plaatsen en/of geplaatst houden van onderkomens;
c. het storten en/of lozen van puin, vuil of andere vaste of vloeibare afvalstoffen of het laten storten daarvan;
d. het gebruik of laten gebruiken van de gebouwen voor een seksinrichting;
e. (raam)prostitutie;
f. andere doeleinden dan waarvoor burgemeester en wethouders met een omgevingsvergunning zijn afgeweken;
g. het toevoegen van een woonwagen/woonchalet. Daaronder wordt mede verstaan het splitsen van een woonwagen/woonchalet in meer dan één woonwagen/woonchalet, of het gebruiken van een woonwagen/woonchalet voor de huisvesting van meer dan één huishouden.

Artikel 10 Algemene aanduidingsregels

10.1 geluidzone - industrie

10.1.1 Aanduidingsomschrijving

Ter plaatse van de aanduiding 'geluidzone - industrie' gelden voor die gronden in afwijking van hetgeen in de overige regels is bepaald de navolgende aanvullende regels.

10.1.2 Bouwregels geluidszone

Ter plaatse van de aanduiding 'geluidzone - industrie' is de bouw van een woning of een ander geluidsgevoelig gebouw zoals bedoeld in artikel 1 van de Wet geluidhinder niet toegestaan, tenzij:

a. voor de betrokken woning of het betrokken gebouw een besluit tot vaststelling van een hogere grenswaarde is verleend vóór de vaststelling van dit bestemmingsplan;
b. uit akoestisch onderzoek blijkt dat de geluidsbelasting vanwege het industrieterrein op enige gevel van de betrokken woning of het betrokken gebouw niet hoger zal zijn dan 50 dB(A).

10.1.3 Wijzigingsbevoegdheid

Burgemeester en wethouders kunnen het plan wijzigen en de aanduiding 'geluidzone - industrie' wijzigen in die zin dat de zone wordt aangepast indien daartoe als gevolg van wijziging in gebruik, bedrijfsvoering, regelgeving of vergunningverlening aanleiding bestaat.

10.2 milieuzone - roerdalslenk III

10.2.1 Aanduidingsomschrijving

Ter plaatse van de gebiedsaanduiding 'milieuzone - roerdalslenk III' gelden voor die gronden in afwijking van hetgeen in de overige regels is bepaald de navolgende aanvullende regels.

10.2.2 Bouwregels

Ter plaatse van de aanduiding 'milieuzone - roerdalslenk III' is het niet toegestaan om:

a. boorputten op te richten, in exploitatie te nemen of te hebben dieper dan 80 meter beneden het maaiveld;
b. de grond te roeren dieper dan 80 meter beneden het maaiveld, of deze handeling toe te laten, of anderszins werken of werkzaamheden in de bodem uit te voeren of te doen uitvoeren, waarbij ingrepen worden verricht of stoffen worden gebruikt die de beschermende werking van de slechtdoorlatende bodemlagen kunnen aantasten.

10.2.3 Uitzonderingen

De in artikel 10.2.2 gestelde verboden gelden niet voor:

a. het inrichten van boorputten ten behoeve van het provinciale grondwaterbeheer in het kader van de Wet bodembescherming en de Grondwaterwet;
b. het verrichten van bodemonderzoeken die bij of krachtens wet zijn voorgeschreven.

10.2.4 Afwijken

Het bevoegd gezag kan kunnen afwijken van de verboden in dit artikel.

10.3 Algemene afwijkingsbevoegdheid

Het bevoegd gezag kan door middel van het verlenen van een omgevingsvergunning afwijken van deze regels:

a. voor het toestaan van een bedrijf dat niet is genoemd in de Staat van bedrijfsactiviteiten zoals opgenomen in bijlage 1, of daarin is genoemd in een hogere categorie, maar dat naar zijn aard en invloed op de omgeving kan worden geacht te behoren tot een groep van rechtstreeks toegelaten gelijkwaardige bedrijven;
b. voor een geringe overschrijding van de bestemmings- en/of bouwgrenzen, indien een onnauwkeurigheid of de feitelijke toestand van het terrein daartoe aanleiding geeft, of indien een rationele verkaveling van de gronden een geringe overschrijding vergt, onder voorwaarde dat de grens of grenzen met niet meer dan 2 meter worden overschreden;
c. voor het toestaan van evenementen langer dan 7 dagen in de bestemming Groen en/of Verkeer en voor het toestaan van evenementen voor maximaal 7 dagen in andere bestemmingen dan Groen en Verkeer onder voorwaarde dat wordt voldaan aan de volgende voorwaarden:
    1. er vindt geen horeca plaats ter plaatse, anders dan ondergeschikt en inherent aan het toegestane evenement;
    2. er vindt geen detailhandel ter plaatse plaats, anders dan ondergeschikt en inherent aan het toegestane evenement, met uitzondering van vlooien- en/of rommelmarkten;
    3. er treden geen onomkeerbare gevolgen voor het landschap op;
    4. de belangen van de betreffende bestemming niet onevenredig worden aangetast;
    5. er vindt geen onevenredige aantasting plaats van de gebruiksmogelijkheden van de aangrenzende gronden;
    6. belangen van derden worden niet onevenredig geschaad;
    7. er vindt geen onevenredige aantasting plaats van in de omgeving aanwezige architectonische, cultuurhistorische of natuurwaarden;
    8. de belangen van in de nabijheid gelegen functies verzetten zich niet tegen het gebruik van de betreffende bestemming voor het evenement;
d. voor het oprichten van schuilgelegenheden voor recreatief medegebruik, onder voorwaarde dat de oppervlakte van elk van deze gebouwtjes niet meer zal bedragen dan 16 m^2 en de hoogte ervan niet meer zal bedragen dan 3,5 m.

Artikel 11 Algemene wijzigingsregels

11.1 Algemene wijzigingsbevoegdheid

Burgemeester en wethouders zijn bevoegd de in het plan opgenomen bestemmingsgrenzen met maximaal 5 meter te verschuiven, onder voorwaarde dat het bestemmingsvlak met niet meer dan 10% wordt vergroot.

Hoofdstuk 4 Overgangs- en slotregels

Artikel 12 Overgangsrecht

12.1 Overgangsrecht bouwwerken

a. Een bouwwerk dat op het tijdstip van inwerkingtreding van het bestemmingsplan aanwezig of in uitvoering is, dan wel gebouwd kan worden krachtens een omgevingsvergunning voor het bouwen, en afwijkt van het plan, mag, mits deze afwijking naar aard en omvang niet wordt vergroot,
   1. gedeeltelijk worden vernieuwd of veranderd;
   2. na het teniet gaan ten gevolge van een calamiteit geheel worden vernieuwd of veranderd, mits de aanvraag van de omgevingsvergunning voor het bouwen wordt gedaan binnen twee jaar na de dag waarop het bouwwerk is teniet gegaan.

b. Het bevoegd gezag kan eenmalig in afwijking van het eerste lid een omgevingsvergunning verlenen voor het vergroten van de inhoud van een bouwwerk als bedoeld in het eerste lid met maximaal 10%.

c. Het eerste lid is niet van toepassing op bouwwerken die weliswaar bestaan op het tijdstip van inwerkingtreding van het plan, maar zijn gebouwd zonder vergunning en in strijd met het daarvoor geldende plan, daaronder begrepen de overgangsbepaling van dat plan.

12.2 Overgangsrecht gebruik

a. Het gebruik van grond en bouwwerken dat bestond op het tijdstip van inwerkingtreding van het bestemmingsplan en hiermee in strijd is, mag worden voortgezet.

b. Het is verboden het met het bestemmingsplan strijdige gebruik, bedoeld in het eerste lid, te veranderen of te laten veranderen in een ander met dat plan strijdig gebruik, tenzij door deze verandering de afwijking naar aard en omvang wordt verkleind.

c. Indien het gebruik, bedoeld in het eerste lid, na het tijdstip van inwerkingtreding van het plan voor een periode langer dan een jaar wordt onderbroken, is het verboden dit gebruik daarna te hervatten of te laten hervatten.

d. Het eerste lid is niet van toepassing op het gebruik dat reeds in strijd was met het voorheen geldende bestemmingsplan, daaronder begrepen de overgangsbepalingen van dat plan.

Artikel 13 Slotregel

Deze regels worden aangehaald als:
Regels van het bestemmingsplan 'Reestraat, Herkenbosch'

Bijlagen regels

Bijlage 1 Staat van Bedrijfsactiviteiten – Roerdalen

PM Vaststellingsbesluit

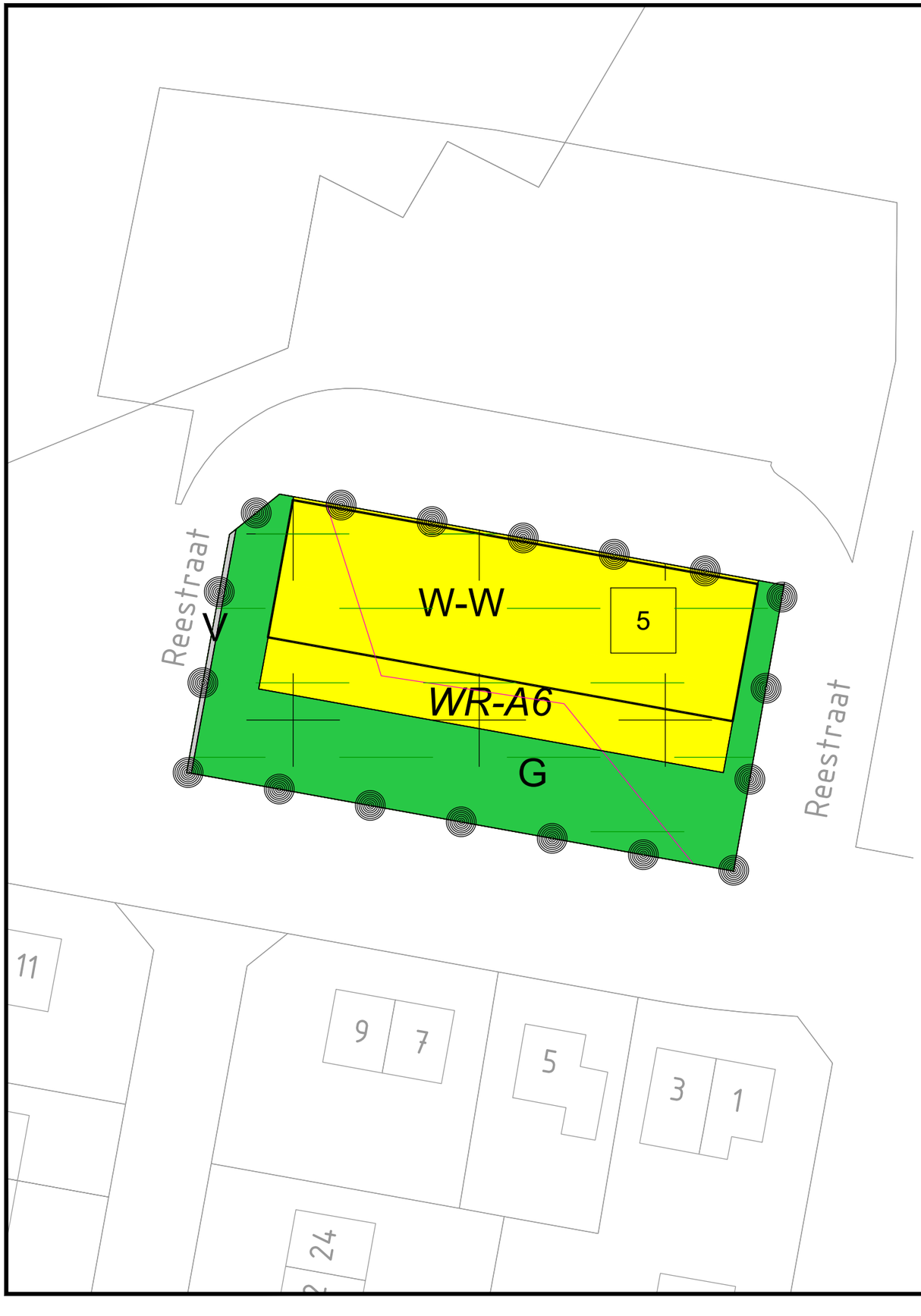

LEGENDA

plangebied

VERKLARING

kadastrale situatie

BESTEMMINGEN

G — Groen

V — Verkeer

W-W — Wonen - Woonwagenstandplaats

WR-A6 — Waarde - Archeologie 6

AANDUIDINGEN

geluidzone - industrie

milieuzone - roerdalslenk III

bouwvlak

E — E = maximum aantal wooneenheden

VG01	30-05-2024		RVHE	–	HVG	–	PGE	–
Versie	Datum	Omschrijving	Opsteller	Par.	Verificatie	Par.	Validatie	Par.

Bestemmingsplan Reestraat, Herkenbosch

Onderdeel
Verbeelding | NL.IMRO.1669.BPHKB2023Reestr-VG01

Herten
Schoolstraat 8, 6049 BN Herten
Postbus 14, 6040 AA Roermond

's-Hertogenbosch
Hambakenwetering 5-J, 5231 DD 's-Hertogenbosch
Postbus 2309, 5202 CH 's-Hertogenbosch

088 - 3366333
info@kragten.nl
www.kragten.nl

Opdrachtgever
Gemeente Roerdalen

Fase
vastgesteld

Projectnummer
RDL030

Formaat
A3

Tekeningnummer
2022-2327

Schaal
1: 500

Behorende bij doc. nr.

m 10 20 30 40 50

P:\prj\00\RDL030\2_Werk\Advies\Bestemmingsplan\Verbeelding\240530 VG01 RDL030 verbeelding.dwg



Verklaring

- kavels met standplaats 5st 10x21m
- kavel onder voorbehoud vanwege kabels en leidingen
- parkeren/ inrit 9st
- trottoir
- kapel
- muur erfafscheiding
- langsparkeren grasbetonsteen 9st
- zandondergrond speeltoestel
  toestellen verplaatsen binnen de beschikbare ruimte en/of deel naar speelplek Schaapsweg
- gras
- heesters laag
- bosplantsoen hoog
- haag
- boom
- volkstuinen
- te kappen boom t.b.v. langsparkeren

Aantal benodigde parkeerplaatsen
Op basis van CROW: niet-stedelijk, rest bebouwde kom
11 standplaatsen x 1,6 pp/standplaats = 18 parkeerplaatsen

Versie	Datum	Omschrijving	Opsteller	Par.	Verificatie	Par.	Validatie	Par.
2	21-07-2022	Aanpassingen n.a.v. overleg bewoners	JJ		PGE		PGE	
1	12-05-2022	Aanpassing kavelgrootte, indeling met berging	JJ		PGE		PGE	
0	17-03-2022		JJ	→C0JJ←	PGE	→R0PGE←	PGE	→L0PGE←

Ontwerp en BP Reestraat Herkenbosch

Schetsontwerp

Gemeente Roerdalen

Fase: Concept
Formaat: A3
Schaal: 1:500

Projectnummer: RDL030
Tekeningnr.: 2022-0533
Doc. nr.: -

0 5 10 15 20 25 30 35 40 45 50m

088 - 3366333
info@kragten.nl
www.kragten.nl

VERKENNEND BODEMONDERZOEK

REESTRAAT

TE HERKENBOSCH

Bodem



Rapportage verkennend bodemonderzoek

Reestraat te Herkenbosch

Opdrachtgever	Gemeente Roerdalen Schaapsweg 20 6077 CG Sint Odiliënberg
Rapportnummer	18279.002
Versienummer	D1
Status	Eindrapportage
Datum	20 september 2022
Vestiging	Limburg Rijksweg Noord 39 6071 KS Swalmen 088 - 5001600 swalmen@econsultancy.nl
Opsteller	De heer S.L. Ehlen, BSc
Paraaf	
Kwaliteitscontrole	De heer drs. E. Hartingsveld
Paraaf	

Kwaliteitszorg
Econsultancy is lid van de Vereniging Kwaliteitsborging Bodembeheer (VKB). De VKB is een vereniging van bodemadvies- en -onderzoeksbureaus en heeft als doel kwaliteitsborging en continue verbetering van de dienstverlening van haar leden op het gebied van bodembeheer. Het VKB keurmerk geeft opdrachtgevers de zekerheid dat het uitvoerend bureau werkt conform de eisen die de VKB aan haar leden stelt op het gebied van competenties en integriteit van medewerkers en het toepassen van vigerende normen en onderzoeksprotocollen.

Econsultancy werkt volgens een dynamisch kwaliteits- en milieusysteem, zoals beschreven in het kwaliteits- en milieuhandboek. Ons kwaliteits- en milieusysteem is gecertificeerd volgens de eisen in de NEN-EN-ISO 9001 en NEN-EN-ISO 14001.

Betrouwbaarheid
Dit bodemonderzoek is op zorgvuldige wijze uitgevoerd conform de toepasselijke en van kracht zijnde regelgeving. Een bodemonderzoek wordt in zijn algemeenheid echter uitgevoerd door het steekproefsgewijs bemonsteren van de bodem, waardoor het, op basis van de resultaten van een bodemonderzoek, onmogelijk is garanties af te geven ten aanzien van de milieuhygiënische bodemkwaliteit. Daarnaast betreft het bodemonderzoek een momentopname. Econsultancy accepteert op voorhand geen aansprakelijkheid ten aanzien van mogelijke beslissingen die de opdrachtgever naar aanleiding van het door Econsultancy uitgevoerde bodemonderzoek neemt.

INHOUDSOPGAVE

1 INLEIDING 1

2 AFBAKENING ONDERZOEKSLOCATIE 1

3 MILIEUHYGIËNISCH VOORONDERZOEK BODEM 2

3.1 Geraadpleegde bronnen 2
3.2 Historisch en huidig gebruik onderzoekslocatie 2
3.3 Toekomstige situatie 3
3.4 Calamiteiten 3
3.5 Uitgevoerd(e) bodemonderzoek(en) op de onderzoekslocatie 3
3.6 Aangrenzende terreindelen/percelen 4
3.7 Terreininspectie 4
3.8 Informatie lokale of regionale achtergrondgehalten 5
3.9 Bodemopbouw en geohydrologie 5

4 CONCLUSIES MILIEUHYGIËNISCH VOORONDERZOEK BODEM (ONDERZOEKSOPZET) 5

5 VELDWERK 6

5.1 Algemeen 6
5.2 Grondonderzoek 6
5.2.1 Uitvoering veldwerk 6
5.2.2 Zintuiglijke waarnemingen 6

6 LABORATORIUMONDERZOEK 7

6.1 Uitvoering analyses 7
6.2 Toetsingskader 7
6.3 Resultaten grondmengmonsters 8

7 SAMENVATTING, CONCLUSIES EN ADVIES 9

BIJLAGEN:

1. - Topografische ligging van de locatie
2a. - Locatieschets
2b. - Foto's onderzoekslocatie
3. - Boorprofielen
4a. - Analysecertificaten
4b. - Getoetste analyseresultaten
5. - Toetsingskader analyseresultaten

1 INLEIDING

Gemeente Roerdalen heeft aan Econsultancy opdracht verleend voor het uitvoeren van een verkennend bodemonderzoek op de locatie Reestraat te Herkenbosch.

Het bodemonderzoek is uitgevoerd in het kader van de bestemmingsplanwijziging van de onderzoekslocatie.

Het verkennend bodemonderzoek heeft tot doel met een relatief geringe onderzoeksinspanning vast te stellen of op de onderzoekslocatie een grond- en/of grondwaterverontreiniging aanwezig is, teneinde te bepalen of er milieuhygiënische belemmeringen zijn voor de bestemmingsplanwijziging van de onderzoekslocatie.

Het milieuhygiënisch vooronderzoek bodem is verricht conform de NEN 5725:2017 "Bodem - Landbodem - Strategie voor het uitvoeren van milieuhygiënisch vooronderzoek". Het bodemonderzoek is uitgevoerd conform de NEN 5740+A1:2016 "Bodem - Landbodem - Strategie voor het uitvoeren van verkennend bodemonderzoek - Onderzoek naar de milieuhygiënische kwaliteit van bodem en grond".

Het veldwerk en de bemonstering zijn uitgevoerd onder certificaat op grond van de BRL SIKB 2000 "Veldwerk bij milieuhygiënisch bodem- en waterbodemonderzoek", protocol 2001 en de daarin gestelde eisen.

De analyseresultaten zijn getoetst aan het toetsingskader uit de Circulaire bodemsanering en aan de achtergrondwaarden voor grond uit de Regeling bodemkwaliteit (bijlage B, tabel 1).

Econsultancy is onder meer gecertificeerd voor protocol 2001 van de BRL SIKB 2000. In dat kader verklaart Econsultancy geen eigenaar van de onderzoekslocatie te zijn of te worden.

2 AFBAKENING ONDERZOEKSLOCATIE

Het milieuhygiënisch vooronderzoek bodem omvat de onderzoekslocatie en direct hieraan grenzende terreindelen binnen een afstand van 25 meter.

De onderzoekslocatie (± 1.300 m²) is gelegen aan de Reestraat te Herkenbosch (zie bijlage 1).

Het perceel, waar de onderzoekslocatie deel van uitmaakt, is kadastraal bekend gemeente Melick en Herkenbosch, sectie A, nummer 5785.

Volgens het Actueel Hoogtebestand Nederland bevindt het maaiveld zich op een hoogte van circa 31,5 m +NAP en zijn de coördinaten van het midden van de onderzoekslocatie X = 202.155, Y = 352.245.

3 MILIEUHYGIËNISCH VOORONDERZOEK BODEM

3.1 Geraadpleegde bronnen

Voorafgaand aan de uitvoering van de veldwerkzaamheden is een milieuhygiënisch vooronderzoek bodem uitgevoerd op basis van de NEN 5725. In tabel 1 zijn de in het kader van het milieuhygiënisch vooronderzoek bodem geraadpleegde bronnen weergegeven. Van de locatie en de directe omgeving zijn uit verschillende informatiebronnen gegevens verzameld over het historische, huidige en toekomstige gebruik, eventuele calamiteiten, eventueel eerder uitgevoerde bodemonderzoeken, de bodemopbouw en geohydrologie, verhardingen, kabels en leidingen.

Tabel 1. Geraadpleegde bronnen

Onderdeel	Bron
Historisch, huidig en toekomstig gebruik	Opdrachtgever (contactpersoon de heer van Eck), d.d. 24 augustus 2022
Bouw-/milieudossier, ondergrondse tanks, calamiteiten, eerder uitgevoerd bodemonderzoek	Servicecentrum MER (contactpersoon de heer Heijnen), d.d. 31 augustus 2022
Locatiegegevens van internet: - historisch topografisch kaartmateriaal - basisregistratie grootschalige topografie - kadastrale gegevens - hoogtekaart - luchtfoto's - Google streetview - provinciale bodeminformatie - bodemopbouw - geo(hydro)logie - kabels en leidingen	 www.topotijdreis.nl www.pdok.nl www.kadaster.nl www.ahn.nl webservices.gbo-provincies.nl/lufo/services/wms maps.google.nl www.bodemloket.nl maps.bodemdata.nl www.dinoloket.nl www.kadaster.nl/klic-wion
Terreininspectie	Uitgevoerd door Econsultancy, d.d. 29 augustus 2022

3.2 Historisch en huidig gebruik onderzoekslocatie

Uit historisch kaartmateriaal (zie figuur 1) uit de periode 1899 - 2019 blijkt, dat de onderzoekslocatie in gebruik is als weiland en is voor zover bekend altijd weiland geweest. Momenteel is de onderzoekslocatie in gebruik als een grasveld/speeltuin. Vanaf 1968 staat er een chemische fabriek ten oosten/zuidoosten van de onderzoekslocatie. Vanaf 1972 wordt er ten zuiden van de onderzoekslocatie een woonwijk gerealiseerd. Ten noorden van de onderzoekslocatie staat vanaf circa 1999 tot op het heden een woonwagenterrein. Momenteel is onderzoekslocatie in gebruik als speelveld.

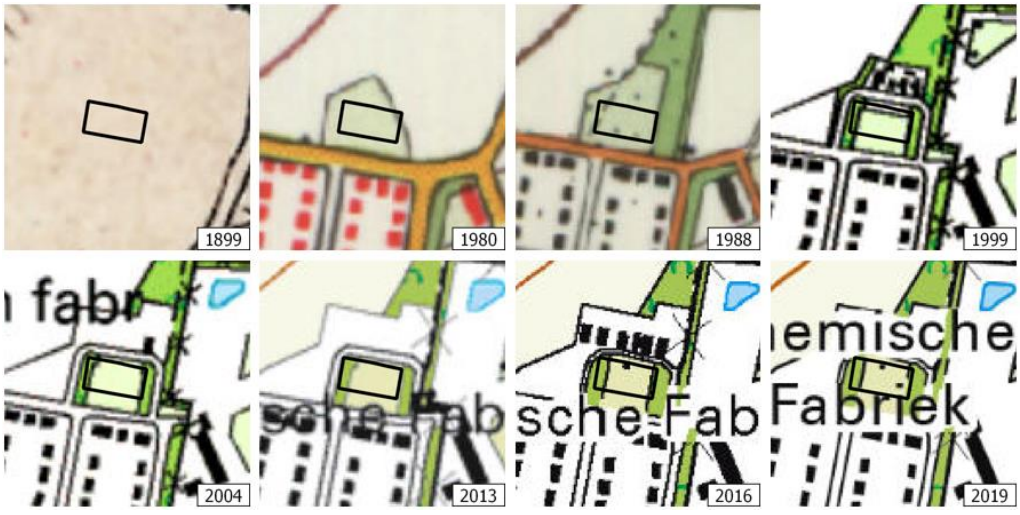

Figuur 1 Historisch kaartmateriaal

Voor zover bij de opdrachtgever en servicecentrum MER bekend, heeft er op de onderzoekslocatie nimmer opslag van oliehoudende producten in ondergrondse of bovengrondse tanks plaatsgevonden.

Er zijn geen aanwijzingen gevonden, die aanleiding geven een asbestverontreiniging op de locatie te verwachten.

Uit de geraadpleegde bronnen blijkt geen aanwezigheid van ophogingen, dempingen of stortingen.

In bijlage 2a is de huidige situatie op een locatieschets weergegeven. Bijlage 2b bevat enkele foto's van de onderzoekslocatie.

3.3 Toekomstige situatie

De initiatiefnemer is voornemens het naastgelegen woonwagenterrein uit te breiden door nieuwe woningen op de onderzoekslocatie te bouwen zoals in figuur 2 te zien is.

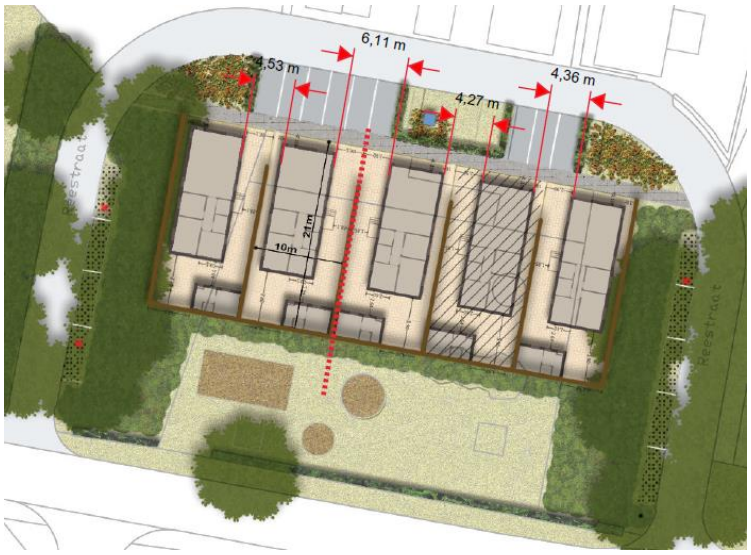

Figuur 2 Schets ontwerp door Kragten

3.4 Calamiteiten

Voor zover bij de opdrachtgever bekend hebben zich op de onderzoekslocatie in het verleden geen calamiteiten met een bodembedreigend karakter voorgedaan. Ook uit informatie van servicecentrum MER blijkt niet, dat er zich in het verleden bodembedreigende calamiteiten hebben voorgedaan.

3.5 Uitgevoerd(e) bodemonderzoek(en) op de onderzoekslocatie

Op de onderzoekslocatie zijn, voor zover bekend, geen bodemonderzoeken uitgevoerd.

3.6 Aangrenzende terreindelen/percelen

In paragraaf 3.1 zijn de geraadpleegde informatiebronnen voor de omliggende terreindelen en aangrenzende percelen binnen 25 meter van de onderzoekslocatie opgenomen. Het bodemgebruik van de omliggende terreindelen is als volgt:

- aan de noordzijde bevindt zich een woonwagen terrein;
- aan de oostzijde bevindt zich de chemische fabriek Nouryon Functional Chemicals;
- aan de zuidzijde bevindt zich een speelveldje met speeltoestellen;
- aan de westzijde bevindt zich bosschage en een volkstuintje .

In 2009 is ten noorden van de onderzoekslocatie een historisch vooronderzoek uitgevoerd op de locatie Reestraat 10 te Herkenbosch door Geonius (rapportnummer MA-90361, d.d. 18 september 2019, zie figuur 3). Uit dit vooronderzoek is gebleken dat er 2 verkennende bodemonderzoeken hebben plaatsgevonden aan de Reestraat 1-10 te Herkenbosch, namelijk het rapport door MAH (rapportnummer M841-ROE/99, d.d. 26 mei 1999) en het rapport door Tauw (rapportnummer R010-3795489WBS-D01-S, d.d. 14 juli 2000). De conclusie van het historisch vooronderzoek op deze locatie was dat de bovengrond plaatselijk licht verontreinigd is met PAK en minerale olie, verder is de ondergrond licht verontreinigd met minerale olie.

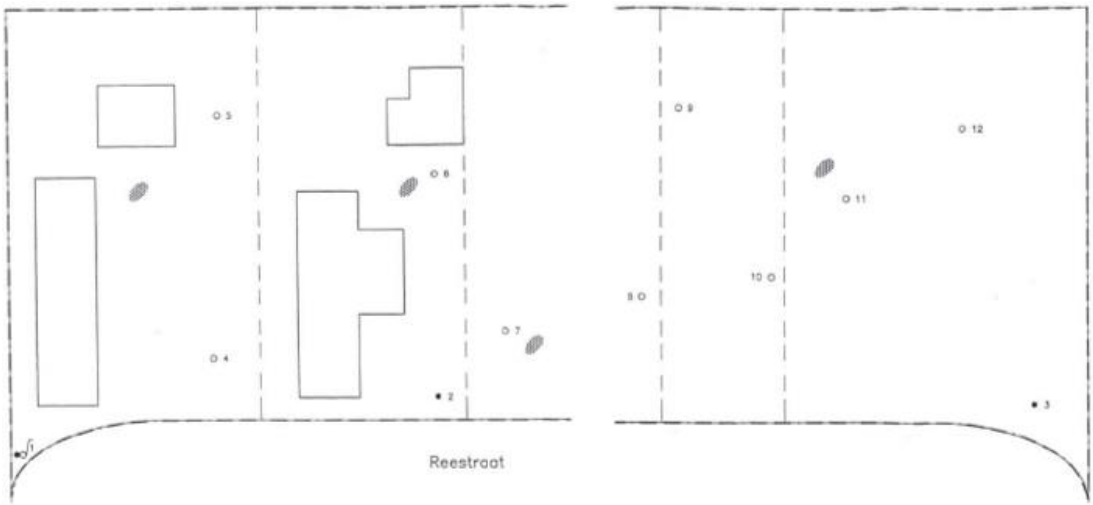

Figuur 3 Locatie schets historisch vooronderzoek door Geonius (rapportnummer MA-90361, d.d. 18 september 2019)

Uit de verzamelde informatie blijkt, dat er vanuit de omliggende percelen geen grensoverschrijdende verontreinigingen zijn te verwachten.

3.7 Terreininspectie

Voorafgaand aan het bodemonderzoek is er een terreininspectie uitgevoerd. Deze is gericht op de identificatie van bronnen, die mogelijk hebben geleid of kunnen leiden tot een grond- en/of grondwaterverontreiniging.

De tijdens de terreininspectie aangetroffen situatie komt overeen met de locatiegegevens, zoals deze zijn opgenomen in paragraaf 3.2.

Op de onderzoekslocatie zijn geen mogelijke bronnen voor een grond- en/of grondwaterverontreiniging aangetroffen.

Op het maaiveld zijn geen asbestverdachte materialen waargenomen.

3.8 Informatie lokale of regionale achtergrondgehalten

De onderzoekslocatie is volgens de “Nota bodembeheer Limburg Noord 2020-2029” gelegen binnen bodemfunctieklasse zone “Landbouw/Natuur”. De onderzoekslocatie is met betrekking tot ontgravingskaart en de toepassingskaart voor zowel de boven- als ondergrond gelegen binnen de bodemkwaliteitszone "Landbouw/Natuur”.

Volgens de ‘PFAS-bodemkwaliteitskaart Regio Limburg Noord’ die in 2020 is opgesteld blijkt dat de gemiddelde PFAS-gehalten van zowel de boven- als de ondergrond ruim beneden de landelijke achtergrondwaarden liggen.

Regionaal komen verhoogde concentraties van metalen in het grondwater voor. De provincie Limburg heeft specifieke beleidslijnen geformuleerd met betrekking tot deze regionaal verhoogde concentraties van metalen in het grondwater (zie “Beleidskader bodem, actualisatie 2016”, vastgesteld door Gedeputeerde Staten van Limburg op 26 juli 2016).

3.9 Bodemopbouw en geohydrologie

De originele bodem bestaat volgens de bodemkaart van Nederland uit een horstpodzolgrond, die volgens de Stichting voor Bodemkartering voornamelijk is opgebouwd uit lemig fijn zand. De afzettingen, waarin deze bodem is ontstaan, behoren geologisch gezien tot de Formatie van Beegden.

De gemiddelde stand van het freatisch grondwater bedraagt ± 26,0 m +NAP, waardoor het grondwater zich op ± 5,5 m -mv zou bevinden. Het water van het eerste watervoerend pakket stroomt volgens de isohypsenkaart van de Dienst Grondwaterverkenning van TNO in westelijke richting.

Er liggen geen pompstations in de buurt van de onderzoekslocatie die van invloed zouden kunnen zijn op de grondwaterstroming ter plaatse van de onderzoekslocatie.

De onderzoekslocatie ligt niet in een grondwaterbeschermings- en/of grondwaterwingebied.

4 CONCLUSIES MILIEUHYGIËNISCH VOORONDERZOEK BODEM (ONDERZOEKSOPZET)

Uit het milieuhygiënisch vooronderzoek bodem blijkt, dat er geen sprake is van bodembelasting, anders dan een regionale of landelijke diffuse achtergrondbelasting in de grond en het grondwater. Op de locatie worden geen verontreinigende stoffen verwacht in gehalten boven de landelijk of regionaal geldende achtergrondwaarde voor grond en/of de streefwaarde voor grondwater. Dit geldt zowel voor natuurlijke achtergrondgehalten als voor "antropogene" achtergrondgehalten, waarvan de oorzaak niet eenduidig is aan te wijzen.

Op basis van het milieuhygiënisch vooronderzoek bodem is geconcludeerd dat de onderzoekslocatie onderzocht dient te worden volgens de strategie "onverdacht, niet lijnvormig" (ONV-NL). Bij onverdachte locaties luidt de onderzoekshypothese dat de bodem niet verontreinigd is.

5 VELDWERK

5.1 Algemeen

Tijdens het opstellen van het boorplan is rekening gehouden met de doelstellingen en de richtlijnen, die geformuleerd zijn in de inleiding. Daarnaast is rekening gehouden met de gegevens voortvloeiend uit het milieuhygiënisch vooronderzoek bodem en de ligging van kabels en leidingen. Bijlage 2a bevat de locatieschets met daarop aangegeven de situering van de boorpunten. In bijlage 3 zijn de boorprofielen opgenomen.

5.2 Grondonderzoek

5.2.1 Uitvoering veldwerk

Het veldwerk is op 1 september 2022 uitgevoerd onder kwaliteitsverantwoordelijkheid van de heer J. Giellen. Deze medewerker van Econsultancy staat geregistreerd als ervaren veldwerker voor het protocol 2001 van de BRL SIKB 2000 "Veldwerk bij milieuhygiënisch bodem- en waterbodemonderzoek".

In het totaal zijn er met behulp van een edelmanboor 8 boringen geplaatst; 6 boringen tot 0,5 m -mv, 1 boring tot 2,0 m -mv en 1 boring tot 5,5 m -mv. Van het opgeboorde materiaal is een boorbeschrijving conform de NEN 5104 gemaakt en zijn er grondmonsters genomen over trajecten van ten hoogste 0,5 m, waarbij bodemlagen met verontreinigingskenmerken of een afwijkende textuur separaat bemonsterd zijn.

Gezien het feit dat het grondwater zich dieper dan 5,0 m -mv bevindt, heeft er conform de NEN 5740 geen grondwateronderzoek plaatsgevonden.

5.2.2 Zintuiglijke waarnemingen

De bodem bestaat voornamelijk uit zwak tot matig siltig, matig fijn tot matig grof zand. De bovengrond (tot maximaal 1,0 m-mv) is bovendien zwak humeus en zwak grindig. De ondergrond is plaatselijk zwak gleyhoudend.

De bovengrond is plaatselijk zwak baksteenhoudend, zwak betonhoudend en zwak kolengruishoudend. Verder zijn in het opgeboorde materiaal zintuiglijk geen verontreinigingen waargenomen.

Tijdens de veldwerkzaamheden zijn op het maaiveld van de onderzoekslocatie, alsmede in de bodem, geen asbestverdachte (plaat)materialen aangetroffen. Hierbij wordt opgemerkt dat gelet op de doelstelling van het onderzoek de veldwerkzaamheden niet conform de NEN 5707+C2:2017 "Bodem - Inspectie en monsterneming van asbest in bodem en partijen grond" zijn uitgevoerd. De uitkomst van het onderzoek is met betrekking tot de parameter asbest derhalve indicatief.

Tabel 2 geeft een overzicht van de zintuiglijk waargenomen verontreinigingen en bijzonderheden, die in het opgeboorde materiaal zijn aangetroffen.

Tabel 2. ***Zintuiglijk waargenomen verontreinigingen en bijzonderheden***

Boornummer	Einddiepte boring (m -mv)	Traject (m -mv)	Waargenomen verontreinigingen en bijzonderheden
6	0,50	0,25 - 0,50	zwak baksteenhoudend, zwak betonhoudend, zwak kolengruishoudend

6 LABORATORIUMONDERZOEK

6.1 Uitvoering analyses

Alle grondmonsters zijn aangeboden aan een laboratorium dat is erkend door de Raad voor Accreditatie en AS3000-geaccrediteerd is voor milieuhygiënisch bodemonderzoek. In het laboratorium zijn in totaal 3 grond(meng)monsters samengesteld (2 grond(meng)monster van de bovengrond en 1 grondmengmonster van de ondergrond). De zintuiglijk meest verontreinigde grondmonsters zijn gebruikt bij de samenstelling van de grond(meng)monsters. De 3 grond(meng)monsters zijn geanalyseerd op het volgende pakket:

- *standaardpakket grond:*
  droge stof, lutum en organische stof, metalen (barium, cadmium, kobalt, koper, kwik, lood, molybdeen, nikkel en zink), polychloorbifenylen (PCB), polycyclische aromatische koolwaterstoffen (PAK) en minerale olie.

Tabel 3 geeft een overzicht van de samenstelling van de grondmengmonsters en analysepakketten.

Tabel 3. ***Overzicht van de samenstelling van de grondmengmonsters en de analysepakketten***

Grondmeng-monster	Traject (m -mv)	Analysepakket	Bijzonderheden
MM01	6 (0,25 - 0,50)	Standaardpakket grond incl. LUOS	zwak baksteenhoudend, zwak betonhoudend, zwak kolengruishoudend
MM02	1 (0,00 - 0,50) 2 (0,00 - 0,50) 3 (0,00 - 0,50) 4 (0,00 - 0,50) 5 (0,00 - 0,50) 7 (0,00 - 0,50) 8 (0,00 - 0,50)	Standaardpakket grond incl. LUOS	
MM03	4 (1,00 - 1,50) 4 (1,50 - 2,00) 7 (0,50 - 1,00) 7 (1,00 - 1,50)	Standaardpakket grond incl. LUOS	

6.2 Toetsingskader

De analyseresultaten zijn getoetst aan het toetsingskader uit de Circulaire bodemsanering en aan de achtergrondwaarden voor grond uit de Regeling bodemkwaliteit (bijlage B, tabel 1). Dit toetsingskader voor de beoordeling van de gehalten van verontreinigingen is gegeven in de toetsingstabel en bevat voor grond drie te onderscheiden waarden met de verschillende niveaus:

- *achtergrondwaarde:*
  deze waarde ("AW") geeft de gehalten aan zoals die op dit moment voorkomen in de bodem van natuur- en landbouwgronden, waarvoor geldt dat er geen sprake is van belasting door lokale verontreinigingsbronnen;

- *tussenwaarde:*
  deze waarde ("T") is de helft van de som van de achtergrondwaarde (of in het geval van grondwater de streefwaarde) en de interventiewaarde. De tussenwaarde is de concentratiegrens waarboven in beginsel nader onderzoek moet worden uitgevoerd, omdat het vermoeden van ernstige bodemverontreiniging bestaat;

- *interventiewaarde:*
  deze waarde ("I") geeft het niveau voor verontreinigingen in grond en grondwater aan waarboven ernstige vermindering of dreigende vermindering optreedt van de functionele eigenschappen, die de bodem heeft voor mens, plant of dier. Bij gehalten en/of concentraties boven de interventiewaarde is er sprake van een sterke verontreiniging. Bij overschrijding van de interventiewaarde wordt vaak een nader onderzoek uitgevoerd om de ernst van de verontreiniging en de spoedeisendheid van de sanering te bepalen. Wanneer het boven de tussenwaarde of interventiewaarde gelegen gehalte een natuurlijke oorsprong heeft, is uitvoering van vervolgonderzoek meestal niet noodzakelijk.

In bijlage 5 is de toetsingstabel opgenomen uit de eerder genoemde circulaires. Deze bijlage bevat de achtergrondwaarden en de interventiewaarden voor een standaardbodem (10% organische stof en 25% lutum). De gemeten gehalten zijn door middel van een BoToVa-toetsing, met behulp van de door het laboratorium bepaalde waarden voor het organische stof- en lutumgehalte, omgerekend naar gehalten in een standaardbodem en vervolgens getoetst. De gebruikte analysetechnieken zijn weergegeven op de certificaten in bijlage 4a. Om de mate van verontreiniging aan te geven wordt de volgende terminologie gebruikt:

- niet verontreinigd: gehalte $\leq$ achtergrondwaarde en/of detectielimiet;
- licht verontreinigd: gehalte > achtergrondwaarde en $\leq$ tussenwaarde;
- matig verontreinigd: gehalte > tussenwaarde $\leq$ interventiewaarde;
- sterk verontreinigd: gehalte > interventiewaarde.

6.3 Resultaten grond(meng)monsters

Tabel 4 geeft een overzicht van de parameters in de grond die de geldende toetsingskaders overschrijden.

Tabel 4. ***Overschrijdingen toetsingskaders grond***

Grond(meng)-monster	Traject (m -mv)	Gehalte > AW (licht verontreinigd)	Gehalte > T (matig verontreinigd)	Gehalte > I (sterk verontreinigd)
MM1	6 (0,25 - 0,50)	kobalt PCB	-	-
MM2	1 (0,00 - 0,50) 2 (0,00 - 0,50) 3 (0,00 - 0,50) 4 (0,00 - 0,50) 5 (0,00 - 0,50) 7 (0,00 - 0,50) 8 (0,00 - 0,50)	-	-	-
MM3	4 (1,00 - 1,50) 4 (1,50 - 2,00) 7 (0,50 - 1,00) 7 (1,00 - 1,50)	-	-	-

Bijlage 4a bevat de door het laboratorium aangeleverde analysecertificaten. Bijlage 4b bevat de getoetste analyseresultaten aan de Circulaire bodemsanering.

7 SAMENVATTING, CONCLUSIES EN ADVIES

Gemeente Roerdalen heeft aan Econsultancy opdracht verleend voor het uitvoeren van een verkennend bodemonderzoek op de locatie Reestraat te Herkenbosch.

Het bodemonderzoek is uitgevoerd in het kader van de bestemmingsplanwijziging op de onderzoekslocatie.

Op basis van het milieuhygiënisch vooronderzoek bodem is geconcludeerd dat de onderzoekslocatie onderzocht dient te worden volgens de strategie "onverdacht, niet lijnvormig" (ONV). Bij onverdachte locaties luidt de onderzoekshypothese dat de bodem niet verontreinigd is.

De bodem bestaat voornamelijk uit zwak tot matig siltig, matig fijn tot matig grof zand. De bovengrond (tot maximaal 1,0 m-mv) is bovendien zwak humeus en zwak grindig. De ondergrond is plaatselijk zwak gleyhoudend. De bovengrond is plaatselijk zwak baksteenhoudend, zwak betonhoudend en zwak kolengruishoudend.

De bovengrond is plaatselijk licht verontreinigd met kobalt en PCB. In de ondergrond zijn geen verontreinigingen geconstateerd.

Gezien het feit dat het grondwater zich dieper dan 5,0 m -mv bevindt, heeft er conform de NEN 5740 geen grondwateronderzoek plaatsgevonden.

Conclusie en advies
De vooraf gestelde hypothese, dat de onderzoekslocatie als "onverdacht" kan worden beschouwd wordt, op basis van de lichte verontreinigingen, verworpen. Echter, gelet op de aard en mate van verontreiniging, bestaat er géén reden voor een nader onderzoek en bestaan er met betrekking tot de milieuhygiënische kwaliteit van de bodem géén belemmeringen voor de voorgenomen ontwikkeling op de onderzoekslocatie.

Asbest
Er zijn op basis van het milieuhygiënisch vooronderzoek bodem, tijdens de terreininspectie en bij de uitvoering van de veldwerkzaamheden geen aanwijzingen gevonden die aanleiding geven een asbestverontreiniging op de locatie te verwachten. Econsultancy acht een onderzoek asbest in bodem/puin conform de NEN 5707/5897 dan ook niet noodzakelijk.

Algemeen
Indien er bij werkzaamheden grond vrijkomt die niet op de locatie kan worden hergebruikt, zijn de regels van het Besluit bodemkwaliteit, het “Handelingskader voor hergebruik van PFAS-houdende grond en baggerspecie” of de regionale bodemkwaliteitskaart van toepassing.

Econsultancy
Swalmen, 20 september 2022

Bijlage 1 Topografische ligging van de locatie



Schaal 1:25.000
Deze kaart is noordgericht

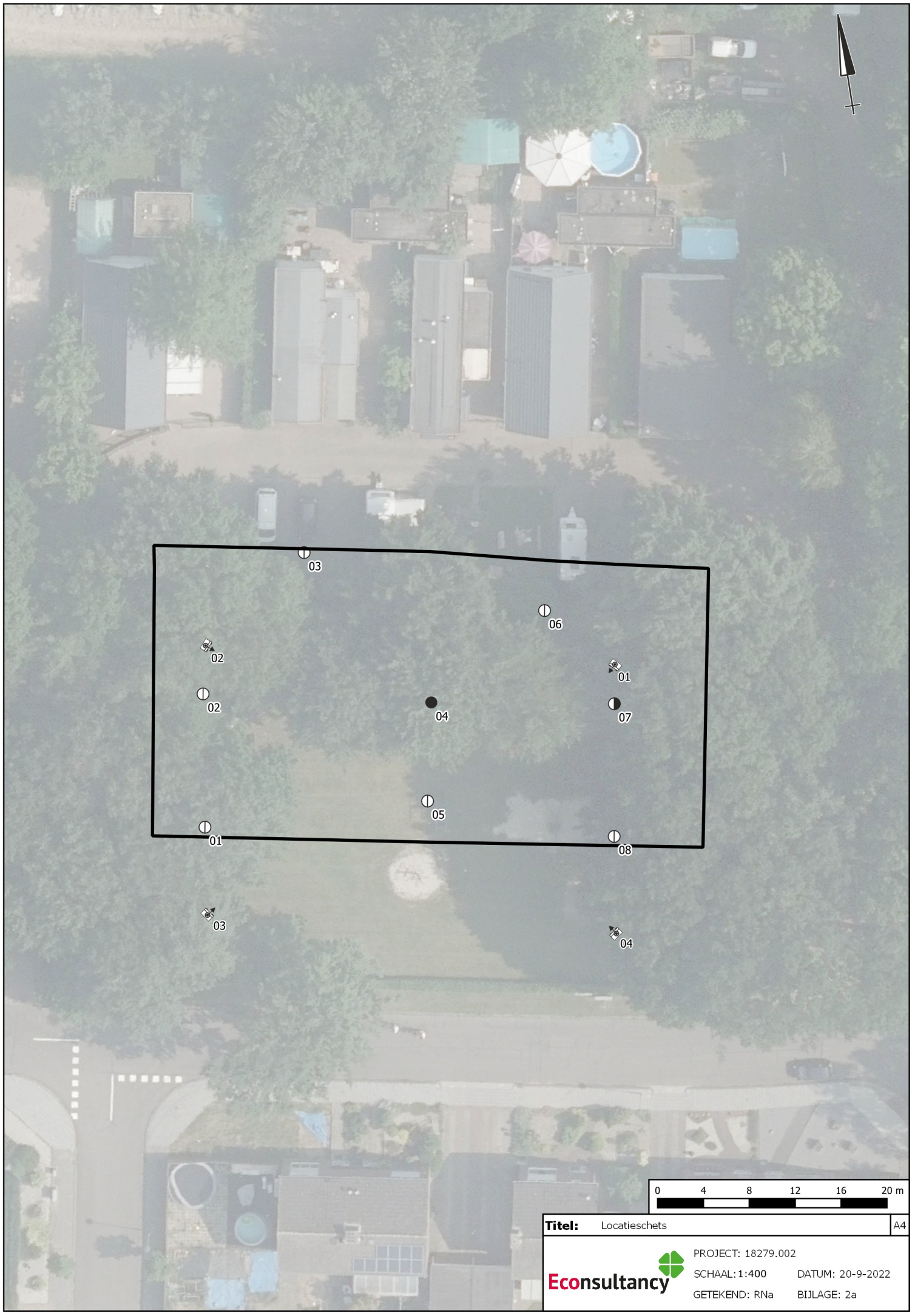

Titel: Locatieschets A4

Econsultancy

PROJECT: 18279.002

SCHAAL: 1:400 DATUM: 20-9-2022

GETEKEND: RNa BIJLAGE: 2a

Legenda

Symbolen:

- Asfalt
- Klinker
- Beton
- Ontgravingsdiepte (m -mv)
- Partijhoogte (m +mv)
- Opnamerichting foto
- Vloeistofdichte vloer
- Prefab betonnen vloerplaat
- Tegels
- Golfplaat (asbest verdacht)
- Boom
- Bos
- Struiken
- Gras
- Water
- Braak
- Grind
- Onverhard
- Puinverharding
- Talud
- Spoorbaan
- Fietspad
- Parkeerplaats
- Duiker
- Voormalige duiker
- Trafo
- Pomp
- Olie/vetafscheider
- Mangat
- Riool inspectieput
- Zinkput
- Ontluchting
- Vulpunt
- Sleuf asbestonderzoek 200x40x50cm

Polygonen:

- Ontgravingsvak
- Saneringslocatie
- Partij ontgraven grond
- Toekomstige bebouwing
- Voormalige bebouwing
- Asfaltverharding
- Reparatievak asfalt
- Opslagtank (bovengronds)
- Opslagtank (bovengronds in lekbak)
- Opslagtank (ondergronds)
- Struweel
- Haag

Lijnen:

- Bebouwing
- Grens onderzoekslocatie
- Toekomstige bebouwing
- Voormalige bebouwing
- Beschoeiing
- Hekwerk
- Spoorlijn
- Wandmonster

Verontreiniging:

- Niet verontreinigd
- Gehalte >AW/S-waarde
- Gehalte >T-waarde
- Gehalte >I-waarde
- Niet verontreinigd
- AW/S-waarde contour
- T-waarde contour
- I-waarde contour
- Niet verontreinigd
- AW/S-waarde contour
- T-waarde contour
- I-waarde contour
- Niet verontreinigd
- Licht verontreinigd
- Matig verontreinigd
- Sterk verontreinigd
- Verontreinigingsgraad onbekend
- Vindplaats asbestverdacht materiaal op maaiveld

Boringen:

- Boring tot 0,5 m -mv
- Boring tot 1,0 m -mv
- Boring tot 1,5 m -mv
- Boring tot 2,0 m -mv
- Boring tot 2,5 m -mv
- Boring tot 3,0 m -mv
- Boring tot 3,5 m -mv
- Boring tot 4,0 m -mv
- Boring tot 4,5 m -mv
- Boring tot 5,0 m -mv
- Peilbuis (diep)
- Peilbuis
- Boring voorgaand onderzoek tot 0,5 m -mv
- Boring voorgaand onderzoek tot 1,0 m -mv
- Boring voorgaand onderzoek tot 1,5 m -mv
- Boring voorgaand onderzoek tot 2,0 m -mv
- Boring voorgaand onderzoek tot 2,5 m -mv
- Boring voorgaand onderzoek tot 3,0 m -mv
- Boring voorgaand onderzoek tot 3,5 m -mv
- Boring voorgaand onderzoek tot 4,0 m -mv
- Boring voorgaand onderzoek tot 4,5 m -mv
- Boring voorgaand onderzoek tot 5,0 m -mv
- Peilbuis voorgaand onderzoek (diep)
- Peilbuis voorgaand onderzoek
- Gat asbestonderzoek 30x30x50 cm
- Gat asbestonderzoek 30x30x50 cm + boring tot 0,5 m -mv
- Gat asbestonderzoek 30x30x50 cm + boring tot 1,0 m -mv
- Gat asbestonderzoek 30x30x50 cm + boring tot 1,5 m -mv
- Gat asbestonderzoek 30x30x50 cm + boring tot 2,0 m -mv
- Gat asbestonderzoek 30x30x50 cm + boring tot 2,5 m -mv
- Gat asbestonderzoek 30x30x50 cm + boring tot 3,0 m -mv
- Gat asbestonderzoek 30x30x50 cm + boring tot 3,5 m -mv
- Gat asbestonderzoek 30x30x50 cm + boring tot 4,0 m -mv
- Gat asbestonderzoek 30x30x50 cm + boring tot 4,5 m -mv
- Gat asbestonderzoek 30x30x50 cm + boring tot 5,0 m -mv
- Gat asbestonderzoek 30x30x50 cm + peilbuis (diep)
- Gat asbestonderzoek 30x30x50 cm + peilbuis
- Gat asbestonderzoek 100x100x50 cm
- Gat asbestonderzoek 100x100x50 cm + boring tot 0,5 m -mv
- Gat asbestonderzoek 100x100x50 cm + boring tot 1,0 m -mv
- Gat asbestonderzoek 100x100x50 cm + boring tot 1,5 m -mv
- Gat asbestonderzoek 100x100x50 cm + boring tot 2,0 m -mv
- Gat asbestonderzoek 100x100x50 cm + boring tot 2,5 m -mv
- Gat asbestonderzoek 100x100x50 cm + boring tot 3,0 m -mv
- Gat asbestonderzoek 100x100x50 cm + boring tot 3,5 m -mv
- Gat asbestonderzoek 100x100x50 cm + boring tot 4,0 m -mv
- Gat asbestonderzoek 100x100x50 cm + boring tot 4,5 m -mv
- Gat asbestonderzoek 100x100x50 cm + boring tot 5,0 m -mv
- Gat asbestonderzoek 100x100x50 cm + peilbuis (diep)
- Gat asbestonderzoek 100x100x50 cm + peilbuis
- Kernboring 80 mm
- Kernboring 120 mm
- Kernboring 120 mm + boring tot 0,5 m -mv
- Kernboring 120 mm + boring tot 1,0 m -mv
- Kernboring 120 mm + boring tot 1,5 m -mv
- Kernboring 120 mm + boring tot 2,0 m -mv
- Kernboring 120 mm + boring tot 2,5 m -mv
- Kernboring 120 mm + boring tot 3,0 m -mv
- Kernboring 120 mm + boring tot 3,5 m -mv
- Kernboring 120 mm + boring tot 4,0 m -mv
- Kernboring 120 mm + boring tot 4,5 m -mv
- Kernboring 120 mm + boring tot 5,0 m -mv
- Kernboring + gat asbestonderzoek 30x30x50 + boring tot 0,5 m -mv
- Kernboring + gat asbestonderzoek 30x30x50 + boring tot 1,0 m -mv
- Kernboring + gat asbestonderzoek 30x30x50 + boring tot 1,5 m -mv
- Kernboring + gat asbestonderzoek 30x30x50 + boring tot 2,0 m -mv
- Kernboring + gat asbestonderzoek 30x30x50 + boring tot 2,5 m -mv
- Kernboring + gat asbestonderzoek 30x30x50 + boring tot 3,0 m -mv
- Kernboring + gat asbestonderzoek 30x30x50 + boring tot 3,5 m -mv
- Kernboring + gat asbestonderzoek 30x30x50 + boring tot 4,0 m -mv
- Kernboring + gat asbestonderzoek 30x30x50 + boring tot 4,5 m -mv
- Kernboring + gat asbestonderzoek 30x30x50 + boring tot 5,0 m -mv
- Kernboring + gat asbestonderzoek 30x30x50 + peilbuis (diep)
- Kernboring + gat asbestonderzoek 30x30x50 + peilbuis
- Boring tot 0,5 m -waterbodem
- Boring tot 1,0 m -waterbodem

Bijlage 2b Foto's onderzoekslocatie



Foto 1.



Foto 2.

Bijlage 2b Foto's onderzoekslocatie



Foto 3.



Foto 4.

Bijlage 3 Boorprofielen

Legenda (conform NEN 5104)

grind

- Grind, siltig
- Grind, zwak zandig
- Grind, matig zandig
- Grind, sterk zandig
- Grind, uiterst zandig

zand

- Zand, kleïig
- Zand, zwak siltig
- Zand, matig siltig
- Zand, sterk siltig
- Zand, uiterst siltig

veen

- Veen, mineraalarm
- Veen, zwak kleïig
- Veen, sterk kleïig
- Veen, zwak zandig
- Veen, sterk zandig

klei

- Klei, zwak siltig
- Klei, matig siltig
- Klei, sterk siltig
- Klei, uiterst siltig
- Klei, zwak zandig
- Klei, matig zandig
- Klei, sterk zandig

leem

- Leem, zwak zandig
- Leem, sterk zandig

overige toevoegingen

- zwak humeus
- matig humeus
- sterk humeus
- zwak grindig
- matig grindig
- sterk grindig

geur

- geen geur
- zwakke geur
- matige geur
- sterke geur
- uiterste geur

olie

- geen olie-water reactie
- zwakke olie-water reactie
- matige olie-water reactie
- sterke olie-water reactie
- uiterste olie-water reactie

p.i.d.-waarde

- >0
- >1
- >10
- >100
- >1000
- >10000

monsters

- geroerd monster
- ongeroerd monster
- volumering

overig

- bijzonder bestanddeel
- Gemiddeld hoogste grondwaterstand
- grondwaterstand
- Gemiddeld laagste grondwaterstand
- slib
- water

peilbuis

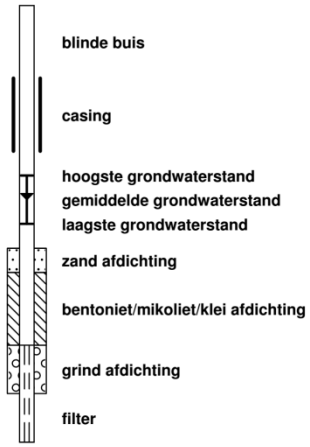

Profielen boringen

Boring: 1

Datum veldwerk: 1-9-2022

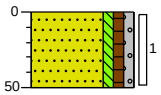

0 gras

Zand, matig fijn, zwak siltig, zwak humeus, zwak grindig, zwak leemhoudend, licht beigebruin, Edelmanboor

50

Boring: 2

Datum veldwerk: 1-9-2022

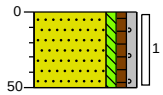

0 bosschage

Zand, matig fijn, zwak siltig, zwak humeus, zwak grindig, zwak leemhoudend, licht beigebruin, Edelmanboor

50

Boring: 3

Datum veldwerk: 1-9-2022

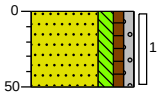

0 bosschage

Zand, matig fijn, matig siltig, zwak humeus, zwak grindig, neutraal beigebruin, Edelmanboor

50

Boring: 4

Datum veldwerk: 1-9-2022

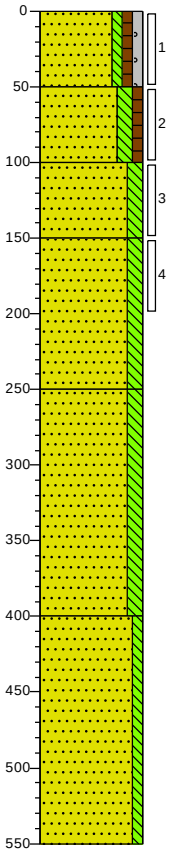

0 gras

Zand, matig fijn, zwak siltig, zwak humeus, zwak grindig, zwak leemhoudend, licht beigebruin, Edelmanboor

50 Zand, matig fijn, matig siltig, zwak humeus, neutraal beigebruin, Edelmanboor

100 Zand, matig fijn, matig siltig, zwak leemhoudend, neutraal bruinbeige, Edelmanboor

150 Zand, matig fijn, matig siltig, zwak leemhoudend, neutraal bruinbeige, Edelmanboor

250 Zand, matig fijn, matig siltig, zwak gleyhoudend, neutraal geelbeige, Edelmanboor

400 Zand, matig grof, zwak siltig, neutraal beigebruin, Edelmanboor

550

Boring: 5

Datum veldwerk: 1-9-2022

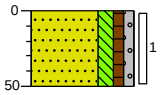

0 gras

Zand, matig fijn, matig siltig, zwak humeus, zwak grindig, zwak koolhoudend, neutraal beigebruin, Edelmanboor

50

Boring: 6

Datum veldwerk: 1-9-2022

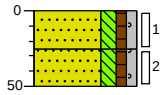

0 gras

Zand, matig fijn, matig siltig, zwak humeus, zwak grindig, donker beigebruin, Edelmanboor

25

50 Zand, matig fijn, matig siltig, zwak humeus, zwak grindig, zwak baksteenhoudend, zwak betonhoudend, zwak kolengruishoudend, neutraal geelbeige, Edelmanboor

Profielen boringen

Boring: 7

Datum veldwerk: 1-9-2022

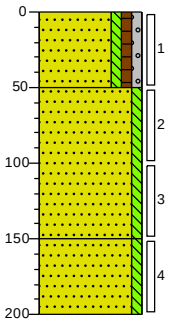

0	gras
	Zand, matig fijn, zwak siltig, zwak humeus, zwak grindig, zwak leemhoudend, licht beigebruin, Edelmanboor
50	Zand, matig fijn, zwak siltig, licht bruinbeige, Edelmanboor
150	Zand, matig fijn, zwak siltig, matig leemhoudend, licht beigebruin, Edelmanboor
200	

Boring: 8

Datum veldwerk: 1-9-2022

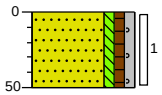

0	gras
	Zand, matig fijn, zwak siltig, zwak humeus, zwak grindig, zwak leemhoudend, licht beigebruin, Edelmanboor
50	

Bijlage 4a Analysecertificaten

Econsultancy
T.a.v. Steve Ehlen
Rijksweg Noord 39
6071 KS SWALMEN

Analysecertificaat

Datum: 08-Sep-2022

Hierbij ontvangt u de resultaten van het navolgende laboratoriumonderzoek.

Certificaatnummer/Versie	2022135599/1
Uw project/verslagnummer	18279.002
Uw projectnaam	
Uw ordernummer	
Uw datum aanlevering monster(s)	01-Sep-2022

Dit certificaat mag uitsluitend in zijn geheel worden gereproduceerd.
De analyse resultaten hebben alleen betrekking op het beproefde object.

De grondmonsters worden tot 4 weken na datum ontvangst bewaard en watermonsters tot 2 weken na datum ontvangst. Zonder tegenbericht worden de monsters nadien afgevoerd.
Indien de monsters langer bewaard dienen te blijven verzoeken wij U dit exemplaar uiterlijk 1 werkdag voor afloop van de standaardbewaarperiode ondertekend aan ons te retourneren. Voor de kosten van het langer bewaren van monsters verwijzen wij naar de prijslijst.

Bewaren tot:
Datum: Naam: Handtekening:

Wij vertrouwen erop uw opdracht hiermee naar verwachting te hebben uitgevoerd, mocht U naar aanleiding van dit analysecertificaat nog vragen hebben verzoeken wij U contact op te nemen met de afdeling Verkoop en Advies.

Met vriendelijke groet,

Eurofins Analytico B.V.

Ing. A. Veldhuizen
Technical Manager

eurofins — analytico®

Analysecertificaat

Uw project/verslagnummer	18279.002	Certificaatnummer/Versie	2022135599/1
Uw projectnaam		Startdatum analyse	01-Sep-2022
Uw ordernummer		Datum einde analyse	08-Sep-2022
Uw monsternemer	Jordie Giellen	Rapportagedatum	08-Sep-2022/15:58
		Bijlage	A,B,C
		Pagina	1/2

	Analyse	Eenheid	1	2	3
	Bodemkundige analyses				
Q	Droge stof	% (m/m)	92.4	96.1	96.1
	Organische stof	% (m/m) ds	1.1	2.1	<0.7
	Gloeirest	% (m/m) ds	99	98	99
	Korrelgrootte < 2 µm (Lutum)	% (m/m) ds	2.3	4.4	4.3
	Metalen				
Q	Barium (Ba)	mg/kg ds	40	17	30
	Cadmium (Cd)	mg/kg ds	<0.40	<0.40	<0.40
Q	Kobalt (Co)	mg/kg ds	5.2	<5.0	<5.0
Q	Koper (Cu)	mg/kg ds	12	8.9	5.2
	Kwik (Hg)	mg/kg ds	<0.10	<0.10	<0.10
	Molybdeen (Mo)	mg/kg ds	<1.5	<1.5	<1.5
Q	Nikkel (Ni)	mg/kg ds	12	5.0	9.8
	Lood (Pb)	mg/kg ds	21	32	<10
	Zink (Zn)	mg/kg ds	43	33	25
	Minerale olie				
	Minerale olie (C10-C12)	mg/kg ds	<3.0	<3.0	<3.0
	Minerale olie (C12-C16)	mg/kg ds	<5.0	<5.0	<5.0
	Minerale olie (C16-C21)	mg/kg ds	<6.0	<6.0	<6.0
	Minerale olie (C21-C30)	mg/kg ds	<12	<12	<12
	Minerale olie (C30-C35)	mg/kg ds	<6.0	6.5	<6.0
	Minerale olie (C35-C40)	mg/kg ds	<6.0	<6.0	<6.0
Q	Minerale olie totaal (C10-C40)	mg/kg ds	<38	<38	<38
	Polychloorbifenylen, PCB				
Q	PCB 28	mg/kg ds	<0.0010	<0.0010	<0.0010
Q	PCB 52	mg/kg ds	<0.0010	<0.0010	<0.0010
Q	PCB 101	mg/kg ds	<0.0010	<0.0010	<0.0010
Q	PCB 118	mg/kg ds	<0.0010	<0.0010	<0.0010
Q	PCB 138	mg/kg ds	0.0013 [1)]	<0.0010	<0.0010
Q	PCB 153	mg/kg ds	0.0015 [2)]	<0.0010	<0.0010

Nr.	Uw monsteromschrijving	Opgegeven monstermatrix	Monster nr.
1	MM01 6 (25-50)	Asbestverdachte grond	12953116
2	MM02 1 (0-50) 2 (0-50) 3 (0-50) 4 (0-50) 5 (0-50) 7 (0-50) 8 (0-50)	Asbestverdachte grond	12953117
3	MM03 4 (100-150) 4 (150-200) 7 (50-100) 7 (100-150)	Asbestverdachte grond	12953118

Q: door RvA geaccrediteerde verrichting
A: AP04 erkende en geaccrediteerde verrichting
S: AS SIKB erkende en geaccrediteerde verrichting
V: VLAREL erkende verrichting
W: Waals Gewest erkende verrichting

Dit certificaat mag uitsluitend in zijn geheel worden gereproduceerd.
Eurofins Analytico B.V. is ISO 14001: 2015 gecertificeerd door TÜV en erkend door het Vlaamse Gewest (OVAM en Dep. Omgeving), het Brusselse Gewest (BIM), het Waalse Gewest (DGRNE-OWD) en door de overheid van Luxemburg (MEV).

TESTEN
RvA L010

Eurofins Analytico B.V.

Gildeweg 42-46
NL-3771NB Barneveld
+31 (0)34 242 63 00
Info-env@eurofins.nl
www.eurofins.nl

Venecoweg 5
B-9810 Nazareth
+32 (0)9 222 77 59
belgie-env@eurofins.be
www.eurofins.be

BNP Paribas S.A. 227 9245 25
IBAN: NL71BNPA0227924525
BIC: BNPANL2A
KvK/CoC: 09088623
BTW/VAT: NL 8043.14.883.B01

Analysecertificaat

Uw project/verslagnummer	18279.002	Certificaatnummer/Versie	2022135599/1
Uw projectnaam		Startdatum analyse	01-Sep-2022
Uw ordernummer		Datum einde analyse	08-Sep-2022
Uw monsternemer	Jordie Giellen	Rapportagedatum	08-Sep-2022/15:58
		Bijlage	A,B,C
		Pagina	2/2

	Analyse	Eenheid	1	2	3
Q	PCB 180	mg/kg ds	0.0013	<0.0010	<0.0010
Q	PCB (som 7)	mg/kg ds	<0.0070	<0.0070	<0.0070
	Polycyclische Aromatische Koolwaterstoffen, PAK				
	Naftaleen	mg/kg ds	<0.050	<0.050	<0.050
	Fenanthreen	mg/kg ds	0.12	<0.050	<0.050
	Anthraceen	mg/kg ds	<0.050	<0.050	<0.050
	Fluorantheen	mg/kg ds	0.25	0.057	<0.050
	Benzo(a)anthraceen	mg/kg ds	0.13	<0.050	<0.050
	Chryseen	mg/kg ds	0.16	<0.050	<0.050
	Benzo(k)fluorantheen	mg/kg ds	0.069	<0.050	<0.050
	Benzo(a)pyreen	mg/kg ds	0.11	<0.050	<0.050
	Benzo(ghi)peryleen	mg/kg ds	0.11	<0.050	<0.050
	Indeno(123-cd)pyreen	mg/kg ds	0.12	<0.050	<0.050
	PAK Totaal VROM (10)	mg/kg ds	1.1	<0.50	<0.50

Nr.	Uw monsteromschrijving	Opgegeven monstermatrix	Monster nr.
1	MM01 6 (25-50)	Asbestverdachte grond	12953116
2	MM02 1 (0-50) 2 (0-50) 3 (0-50) 4 (0-50) 5 (0-50) 7 (0-50) 8 (0-50)	Asbestverdachte grond	12953117
3	MM03 4 (100-150) 4 (150-200) 7 (50-100) 7 (100-150)	Asbestverdachte grond	12953118

Q: door RvA geaccrediteerde verrichting
A: AP04 erkende en geaccrediteerde verrichting
S: BS SIKB erkende en geaccrediteerde verrichting
V: VLAREL erkende verrichting
W: Waals Gewest erkende verrichting

Akkoord
Pr.coörd.

Dit certificaat mag uitsluitend in zijn geheel worden gereproduceerd.
Eurofins Analytico B.V. is ISO 14001: 2015 gecertificeerd door TÜV en erkend door het Vlaamse Gewest (OVAM en Dep. Omgeving), het Brusselse Gewest (BIM), het Waalse Gewest (DGRNE-OWD) en door de overheid van Luxemburg (MEV).

TESTEN
RvA L010

Eurofins Analytico B.V.

Gildeweg 42-46
NL-3771NB Barneveld
+31 (0)34 242 63 00
Info-env@eurofins.nl
www.eurofins.nl

Venecoweg 5
B-9810 Nazareth
+32 (0)9 222 77 59
belgie-env@eurofins.be
www.eurofins.be

BNP Paribas S.A. 227 9245 25
IBAN: NL71BNPA0227924525
BIC: BNPANL2A
KvK/CoC: 09088623
BTW/VAT: NL 8043.14.883.B01

Bijlage (A) met de opgegeven deelmonsterinformatie behorende bij het analysecertificaat. 2022135599/1

Monster nr. / Barcode	Boornr	Van	Tot	Uw monsteromschrijving / Uw datum monstername	Monsteromsch./Monstername ID
12953116		MM01 6 (25-50)			
0539653417	6	25	50	01-Sep-2022	2
12953117		MM02 1 (0-50) 2 (0-50) 3 (0-50) 4 (0-50) 5 (0-50) 7 (0-50) 8 (0-50)			
0539653842	1	0	50	01-Sep-2022	1
0539653846	2	0	50	01-Sep-2022	1
0539653845	3	0	50	01-Sep-2022	1
0539653848	4	0	50	01-Sep-2022	1
0539653424	5	0	50	01-Sep-2022	1
0539653844	7	0	50	01-Sep-2022	1
0539653847	8	0	50	01-Sep-2022	1
12953118		MM03 4 (100-150) 4 (150-200) 7 (50-100) 7 (100-150)			
0539653425	4	150	200	01-Sep-2022	4
0539653427	7	50	100	01-Sep-2022	2
0539653421	7	100	150	01-Sep-2022	3
0539653432	4	100	150	01-Sep-2022	3

Eurofins Analytico B.V.

Gildeweg 42-46
NL-3771NB Barneveld
+31 (0)34 242 63 00
Info-env@eurofins.nl
www.eurofins.nl

Venecoweg 5
B-9810 Nazareth
+32 (0)9 222 77 59
belgie-env@eurofins.be
www.eurofins.be

BNP Paribas S.A. 227 9245 25
IBAN: NL71BNPA0227924525
BIC: BNPANL2A
KvK/CoC: 09088623
BTW/VAT: NL 8043.14.883.B01

Eurofins Analytico B.V. is ISO 14001: 2015 gecertificeerd door TÜV en erkend door het Vlaamse Gewest (OVAM en Dep. Omgeving), het Brusselse Gewest (BIM), het Waalse Gewest (DGRNE-OWD) en door de overheid van Luxemburg (MEV).

Bijlage (B) met opmerkingen behorende bij analysecertificaat 2022135599/1

Opmerking 1)
PCB 138 kan positief beïnvloed worden door PCB 163.

Opmerking 2)
PCB 153 kan positief beïnvloed worden door PCB 132.

Eurofins Analytico B.V.

Gildeweg 42-46
NL-3771NB Barneveld
+31 (0)34 242 63 00
Info-env@eurofins.nl
www.eurofins.nl

Venecoweg 5
B-9810 Nazareth
+32 (0)9 222 77 59
belgie-env@eurofins.be
www.eurofins.be

BNP Paribas S.A. 227 9245 25
IBAN: NL71BNPA0227924525
BIC: BNPANL2A
KvK/CoC: 09088623
BTW/VAT: NL 8043.14.883.B01

Eurofins Analytico B.V. is ISO 14001: 2015 gecertificeerd door TÜV en erkend door het Vlaamse Gewest (OVAM en Dep. Omgeving), het Brusselse Gewest (BIM), het Waalse Gewest (DGRNE-OWD) en door de overheid van Luxemburg (MEV).

Bijlage (C) met methodeverwijzingen behorende bij analysecertificaat 2022135599/1

Analyse	Methode	Techniek	Methode referentie
Bodemkundige analyses			
Droge Stof	W0104	Gravimetrie	NEN-EN 15934 en CMA 2/II/A.1
Organische stof (gloeiverlies)	W0109	Gravimetrie	NEN 5754
Korrelgrootte < 2 µm (lutum)	W0171	Sedimentatie	NEN 5753
Metalen			
Barium (Ba)	W0423	ICP-MS	NEN-EN-ISO 17294-2
Cadmium (Cd)	W0423	ICP-MS	NEN-EN-ISO 17294-2
Kobalt (Co)	W0423	ICP-MS	NEN-EN-ISO 17294-2
Koper (Cu)	W0423	ICP-MS	NEN-EN-ISO 17294-2
Kwik (Hg)	W0423	ICP-MS	NEN-EN-ISO 17294-2
Molybdeen (Mo)	W0423	ICP-MS	NEN-EN-ISO 17294-2
Nikkel (Ni)	W0423	ICP-MS	NEN-EN-ISO 17294-2
Lood (Pb)	W0423	ICP-MS	NEN-EN-ISO 17294-2
Zink (Zn)	W0423	ICP-MS	NEN-EN-ISO 17294-2
Minerale olie			
Minerale Olie (C10-C40)	W0202	GC-FID	NEN-EN-ISO 16703
Polychloorbifenylen, PCB			
PCB (7)	W0271	GC-MS	NEN 6980
Polycyclische Aromatische Koolwaterstoffen, PAK			
PAK (10) (VROM)	W0271	GC-MS	NEN-ISO 18287

Nadere informatie over de toegepaste onderzoeksmethoden alsmede een classificatie van de meetonzekerheid staan vermeld in ons overzicht "Specificaties analysemethoden", versie april 2022.

Eurofins Analytico B.V.

Gildeweg 42-46
NL-3771NB Barneveld
+31 (0)34 242 63 00
Info-env@eurofins.nl
www.eurofins.nl

Venecoweg 5
B-9810 Nazareth
+32 (0)9 222 77 59
belgie-env@eurofins.be
www.eurofins.be

BNP Paribas S.A. 227 9245 25
IBAN: NL71BNPA0227924525
BIC: BNPANL2A
KvK/CoC: 09088623
BTW/VAT: NL 8043.14.883.B01

Eurofins Analytico B.V. is ISO 14001: 2015 gecertificeerd door TÜV en erkend door het Vlaamse Gewest (OVAM en Dep. Omgeving), het Brusselse Gewest (BIM), het Waalse Gewest (DGRNE-OWD) en door de overheid van Luxemburg (MEV).

Bijlage 4b Getoetste analyseresultaten

Uw Project	**- (18279.002)**
Certificaat	**2022135599**
Toetsing	**BoToVa T12 kwaliteit van grond volgens Wbb**
Versie	**BoToVa Default**
Toetsingsdatum	**09 September 2022 14:37**

Analyse	Eenheid	MM01 6 (25-50)				RG	>AW	T	I
		G.W.	**G.S.S.D**	**Index**	**Oordeel**				
Bodemtype correctie									
Fractie < 2 µm		2.3							
Organische stof volgens gloeiverlies methode		1.1							
Bodemkundige analyses									
Droge stof	% (m/m)	92.4	92		@				
Organische stof	% (m/m) ds	1.1	1.1						
Gloeirest	% (m/m) ds	99							
Korrelgrootte < 2 µm (Lutum)	% (m/m) ds	2.3	2.3						
Metalen									
Barium (Ba)	mg/kg DS	40	150		@	20	190	555	920
Cadmium (Cd)	mg/kg DS	<0.40	0.48		-	0.2	0.6	6.8	13
Kobalt (Co)	mg/kg DS	5.2	18	0.02	> AW	3	15	103	190
Koper (Cu)	mg/kg DS	12	25		-	5	40	115	190
Kwik (Hg)	mg/kg DS	<0.10	0.1		-	0.05	0.15	18.1	36
Molybdeen (Mo)	mg/kg DS	<1.5	1.1		-	1.5	1.5	95.8	190
Nikkel (Ni)	mg/kg DS	12	34		-	4	35	67.5	100
Lood (Pb)	mg/kg DS	21	33		-	10	50	290	530
Zink (Zn)	mg/kg DS	43	100		-	20	140	430	720
Minerale olie									
Minerale olie (C10-C12)	mg/kg DS	<3.0	11		@				
Minerale olie (C12-C16)	mg/kg DS	<5.0	18		@				
Minerale olie (C16-C21)	mg/kg DS	<6.0	21		@				
Minerale olie (C21-C30)	mg/kg DS	<12	42		@				
Minerale olie (C30-C35)	mg/kg DS	<6.0	21		@				
Minerale olie (C35-C40)	mg/kg DS	<6.0	21		@				
Minerale olie totaal (C10-C40)	mg/kg DS	<38	130		-	35	190	2600	5000
Polychloorbifenylen, PCB									
PCB 28	mg/kg DS	<0.0010	0.0035						
PCB 52	mg/kg DS	<0.0010	0.0035						
PCB 101	mg/kg DS	<0.0010	0.0035						
PCB 118	mg/kg DS	<0.0010	0.0035						
PCB 138	mg/kg DS	0.0013	0.0065						
PCB 153	mg/kg DS	0.0015	0.0075						
PCB 180	mg/kg DS	0.0013	0.0065						
PCB (som 7)	mg/kg DS	<0.0070	0.035	0.01	> AW	0.007	0.02	0.51	1
Polycyclische Aromatische Koolwaterstoffen, PAK									
Naftaleen	mg/kg DS	<0.050	0.035						
Fenanthreen	mg/kg DS	0.12	0.12						
Anthraceen	mg/kg DS	<0.050	0.035						
Fluorantheen	mg/kg DS	0.25	0.25						
Benzo(a)anthraceen	mg/kg DS	0.13	0.13						
Chryseen	mg/kg DS	0.16	0.16						
Benzo(k)fluorantheen	mg/kg DS	0.069	0.069						
Benzo(a)pyreen	mg/kg DS	0.11	0.11						
Benzo(ghi)peryleen	mg/kg DS	0.11	0.11						
Indeno(123-cd)pyreen	mg/kg DS	0.12	0.12						
PAK Totaal VROM (10)	mg/kg DS	1.1	1.1		-	0.5	1.5	20.8	40

Eurofins Nr.	**Monsteromschrijving**	**Datum Monstername**	**Eindoordeel**
12953116	MM01 6 (25-50)	01-09-2022	Voldoet aan Achtergrondwaarde

Legenda

#	Aangenomen waarde
G.W.	Gemeten waarde
G.S.S.D.	Gestandaardiseerde meetwaarde
RG	< streefwaarde/aw2000 of RG
>AW	Streefwaarde/aw2000
T	Tussenwaarde (T)
I	> Interventiewaarde (I)
@	Geen toetsoordeel mogelijk
> AW	> Achtergrondwaarde
-	<= Achtergrondwaarde

Deze toetsing is m.b.v. BoToVa uitgevoerd. Zie voor info: http://www.rwsleefomgeving.nl/onderwerpen/bodem-ondergrond/bbk/instrumenten/botova/

Uw Project	**- (18279.002)**
Certificaat	**2022135599**
Toetsing	**BoToVa T12 kwaliteit van grond volgens Wbb**
Versie	**BoToVa Default**
Toetsingsdatum	**09 September 2022 14:37**

Analyse	Eenheid	MM02 1 (0-50) 2 (0-50) 3 (0-50) 4 (0-50) 5 (0-50)7 (0-50) 8 (0-50) G.W.	G.S.S.D	Index	Oordeel	RG	>AW	T	I
Bodemtype correctie									
Fractie < 2 µm		4.4							
Organische stof volgens gloeiverlies methode		2.1							
Bodemkundige analyses									
Droge stof	% (m/m)	96.1	96		@				
Organische stof	% (m/m) ds	2.1	2.1						
Gloeirest	% (m/m) ds	98							
Korrelgrootte < 2 µm (Lutum)	% (m/m) ds	4.4	4.4						
Metalen									
Barium (Ba)	mg/kg DS	17	51		@	20	190	555	920
Cadmium (Cd)	mg/kg DS	<0.40	0.46		-	0.2	0.6	6.8	13
Kobalt (Co)	mg/kg DS	<5.0	9.7		-	3	15	103	190
Koper (Cu)	mg/kg DS	8.9	17		-	5	40	115	190
Kwik (Hg)	mg/kg DS	<0.10	0.097		-	0.05	0.15	18.1	36
Molybdeen (Mo)	mg/kg DS	<1.5	1.1		-	1.5	1.5	95.8	190
Nikkel (Ni)	mg/kg DS	5.0	12		-	4	35	67.5	100
Lood (Pb)	mg/kg DS	32	48		-	10	50	290	530
Zink (Zn)	mg/kg DS	33	70		-	20	140	430	720
Minerale olie									
Minerale olie (C10-C12)	mg/kg DS	<3.0	10		@				
Minerale olie (C12-C16)	mg/kg DS	<5.0	17		@				
Minerale olie (C16-C21)	mg/kg DS	<6.0	20		@				
Minerale olie (C21-C30)	mg/kg DS	<12	40		@				
Minerale olie (C30-C35)	mg/kg DS	6.5	31		@				
Minerale olie (C35-C40)	mg/kg DS	<6.0	20		@				
Minerale olie totaal (C10-C40)	mg/kg DS	<38	130		-	35	190	2600	5000
Polychloorbifenylen, PCB									
PCB 28	mg/kg DS	<0.0010	0.0033						
PCB 52	mg/kg DS	<0.0010	0.0033						
PCB 101	mg/kg DS	<0.0010	0.0033						
PCB 118	mg/kg DS	<0.0010	0.0033						
PCB 138	mg/kg DS	<0.0010	0.0033						
PCB 153	mg/kg DS	<0.0010	0.0033						
PCB 180	mg/kg DS	<0.0010	0.0033						
PCB (som 7)	mg/kg DS	<0.0070	0.023		-	0.007	0.02	0.51	1
Polycyclische Aromatische Koolwaterstoffen, PAK									
Naftaleen	mg/kg DS	<0.050	0.035						
Fenanthreen	mg/kg DS	<0.050	0.035						
Anthraceen	mg/kg DS	<0.050	0.035						
Fluorantheen	mg/kg DS	0.057	0.057						
Benzo(a)anthraceen	mg/kg DS	<0.050	0.035						
Chryseen	mg/kg DS	<0.050	0.035						
Benzo(k)fluorantheen	mg/kg DS	<0.050	0.035						
Benzo(a)pyreen	mg/kg DS	<0.050	0.035						
Benzo(ghi)peryleen	mg/kg DS	<0.050	0.035						
Indeno(123-cd)pyreen	mg/kg DS	<0.050	0.035						
PAK Totaal VROM (10)	mg/kg DS	<0.50	0.37		-	0.5	1.5	20.8	40

Eurofins Nr.	Monsteromschrijving	Datum Monstername	Eindoordeel
12953117	MM02 1 (0-50) 2 (0-50) 3 (0-50) 4 (0-	01-09-2022	Voldoet aan Achtergrondwaarde

Legenda

#	Aangenomen waarde
G.W.	Gemeten waarde
G.S.S.D.	Gestandaardiseerde meetwaarde
RG	< streefwaarde/aw2000 of RG
>AW	Streefwaarde/aw2000
T	Tussenwaarde (T)
I	> Interventiewaarde (I)
@	Geen toetsoordeel mogelijk
-	<= Achtergrondwaarde

Deze toetsing is m.b.v. BoToVa uitgevoerd. Zie voor info: http://www.rwsleefomgeving.nl/onderwerpen/bodem-ondergrond/bbk/instrumenten/botova/

Uw Project	**- (18279.002)**
Certificaat	**2022135599**
Toetsing	**BoToVa T12 kwaliteit van grond volgens Wbb**
Versie	**BoToVa Default**
Toetsingsdatum	**09 September 2022 14:37**

Analyse	Eenheid	MM03 4 (100-150) 4 (150-200) 7 (50-100) 7 (100-150)				RG	>AW	T	I
		G.W.	**G.S.S.D**	**Index**	**Oordeel**				
Bodemtype correctie									
Fractie < 2 µm		4.3							
Organische stof volgens gloeiverlies methode		<0.7							
Bodemkundige analyses									
Droge stof	% (m/m)	96.1	96		@				
Organische stof	% (m/m) ds	<0.7	0.49						
Gloeirest	% (m/m) ds	99							
Korrelgrootte < 2 µm (Lutum)	% (m/m) ds	4.3	4.3						
Metalen									
Barium (Ba)	mg/kg DS	30	90		@	20	190	555	920
Cadmium (Cd)	mg/kg DS	<0.40	0.47		-	0.2	0.6	6.8	13
Kobalt (Co)	mg/kg DS	<5.0	9.8		-	3	15	103	190
Koper (Cu)	mg/kg DS	5.2	10		-	5	40	115	190
Kwik (Hg)	mg/kg DS	<0.10	0.097		-	0.05	0.15	18.1	36
Molybdeen (Mo)	mg/kg DS	<1.5	1.1		-	1.5	1.5	95.8	190
Nikkel (Ni)	mg/kg DS	9.8	24		-	4	35	67.5	100
Lood (Pb)	mg/kg DS	<10	11		-	10	50	290	530
Zink (Zn)	mg/kg DS	25	53		-	20	140	430	720
Minerale olie									
Minerale olie (C10-C12)	mg/kg DS	<3.0	11		@				
Minerale olie (C12-C16)	mg/kg DS	<5.0	18		@				
Minerale olie (C16-C21)	mg/kg DS	<6.0	21		@				
Minerale olie (C21-C30)	mg/kg DS	<12	42		@				
Minerale olie (C30-C35)	mg/kg DS	<6.0	21		@				
Minerale olie (C35-C40)	mg/kg DS	<6.0	21		@				
Minerale olie totaal (C10-C40)	mg/kg DS	<38	130		-	35	190	2600	5000
Polychloorbifenylen, PCB									
PCB 28	mg/kg DS	<0.0010	0.0035						
PCB 52	mg/kg DS	<0.0010	0.0035						
PCB 101	mg/kg DS	<0.0010	0.0035						
PCB 118	mg/kg DS	<0.0010	0.0035						
PCB 138	mg/kg DS	<0.0010	0.0035						
PCB 153	mg/kg DS	<0.0010	0.0035						
PCB 180	mg/kg DS	<0.0010	0.0035						
PCB (som 7)	mg/kg DS	<0.0070	0.025		-	0.007	0.02	0.51	1
Polycyclische Aromatische Koolwaterstoffen, PAK									
Naftaleen	mg/kg DS	<0.050	0.035						
Fenanthreen	mg/kg DS	<0.050	0.035						
Anthraceen	mg/kg DS	<0.050	0.035						
Fluorantheen	mg/kg DS	<0.050	0.035						
Benzo(a)anthraceen	mg/kg DS	<0.050	0.035						
Chryseen	mg/kg DS	<0.050	0.035						
Benzo(k)fluorantheen	mg/kg DS	<0.050	0.035						
Benzo(a)pyreen	mg/kg DS	<0.050	0.035						
Benzo(ghi)peryleen	mg/kg DS	<0.050	0.035						
Indeno(123-cd)pyreen	mg/kg DS	<0.050	0.035						
PAK Totaal VROM (10)	mg/kg DS	<0.50	0.35		-	0.5	1.5	20.8	40

Eurofins Nr.	Monsteromschrijving	Datum Monstername	Eindoordeel
12953118	MM03 4 (100-150) 4 (150-200) 7 (50-	01-09-2022	Voldoet aan Achtergrondwaarde

Legenda

#	Aangenomen waarde
G.W.	Gemeten waarde
G.S.S.D.	Gestandaardiseerde meetwaarde
RG	< streefwaarde/aw2000 of RG
>AW	Streefwaarde/aw2000
T	Tussenwaarde (T)
I	> Interventiewaarde (I)
@	Geen toetsoordeel mogelijk
-	<= Achtergrondwaarde

Deze toetsing is m.b.v. BoToVa uitgevoerd. Zie voor info: http://www.rwsleefomgeving.nl/onderwerpen/bodem-ondergrond/bbk/instrumenten/botova/

Bijlage 5 Toetsingskader analyseresultaten

AW = achtergrondwaarde 2000
S = streefwaarde
I = interventiewaarde t.b.v. sanering(-sonderzoek)

Stof/niveau	voorkomen in:	Grond/sediment (mg/kg droge stof)		Grondwater (µg/l opgelost, tenzij anders vermeld)	
		AW2000	**I**	**S**	**I**
I.	**Metalen**				
	antimoon (Sb)	4,0	22	-	20
	arseen (As)	20	76	10	60
	barium (Ba)	-	920*	50	625
	cadmium (Cd)	0,60	13	0,4	6
	chroom (Cr)	55	-	1	30
	chroom III	-	180	-	-
	chroom VI	-	78	-	-
	cobalt (Co)	15	190	20	100
	koper (Cu	40	190	15	75
	kwik (Hg)	0,15	-	0,05	0,3
	kwik (anorganisch)	-	36	-	-
	kwik (organisch)	-	4	-	-
	lood (Pb)	50	530	15	75
	molybdeen (Mo)	1,5	190	5	300
	nikkel (Ni)	35	100	15	75
	tin (Sn)	6,5	-	-	-
	vanadium (V)	80	-	-	-
	zink (Zn)	140	720	65	800
II.	**Anorganische verbindingen**				
	chloride	-	-	100 (Cl/l)	-
	cyaniden-vrij	3	20	5	1500
	cyaniden-complex	5,5	50	10	1500
	thiocyanaat	6,0	20	-	1500
III.	**Aromatische verbindingen**				
	benzeen	0,20	1,1	0,2	30
	ethylbenzeen	0,20	110	4	150
	tolueen	0,20	32	7	1000
	xylenen	0,45	17	0,2	70
	styreen (vinylbenzeen)	0,25	86	6	300
	fenol	0,25	14	0,2	2000
	cresolen (som)	0,30	13	0,2	200
	dodecylbenzeen	0,35	-	-	-
	aromatische oplosmiddelen (som)	2,5	-	-	-
IV.	**Polycyclische aromatische koolwaterstoffen (PAK's)**				
	naftaleen			0,01	70
	antraceen			0,0007	5
	fenantreen			0,003	5
	fluoranteen			0,003	1
	benzo(a)antraceen			0,0001	0,5
	chryseen			0,003	0,2
	benzo(a)pyreen			0,0005	0,05
	benzo(ghi)peryleen			0,0003	0,05
	benzo(k)fluoranteen			0,0004	0,05
	indeno(1,2,3cd)pyreen			0,0004	0,05
	PAK (som 10)	1,5	40	-	-
V.	**Gechloreerde koolwaterstoffen**				
	vinylchloride	0,10	0,1	0,01	5
	dichloormethaan	0,10	3,9	0,01	1000
	1,1-dichloorethaan	0,20	15	7	900
	1,2-dichloorethaan	0,20	6,4	7	400
	1,1-dichlooretheen	0,30	0,3	0,01	10
	1,2-dichlooretheen (cis- en trans-)	0,30	1	0,01	20
	dichloorpropanen	0,80	2	0,8	80
	trichloormethaan (chloroform)	0,25	5,6	6	400
	1,1,1-trichloorethaan	0,25	15	0,01	300
	1,1,2-trichloorethaan	0,3	10	0,01	130
	trichlooretheen (Tri)	0,25	2,5	24	500
	tetrachloormethaan (Tetra)	0,30	0,7	0,01	10
	tetrachlooretheen (Per)	0,15	8,8	0,01	40
	monochloorbenzeen	0,20	15	7	180
	dichloorbenzenen	2,0	19	3	50
	trichloorbenzenen	0,015	11	0,01	10
	tetrachloorbenzenen	0,0090	2,2	0,01	2,5
	pentachloorbenzeen	0,0025	6,7	0,003	1
	hexachloorbenzeen	0,0085	2,0	0,0009	0,5
	monochloorfenolen(som)	0,045	54	0,3	100
	dichloorfenolen (som)	0,20	22	0,2	30
	trichloorfenolen (som)	0,0030	22	0,03	10
	tetrachloorfenolen (som)	0,015	21	0,01	10
	pentachloorfenol	0,0030	12	0,04	3
	PCB's (som 7)	0,020	1	0,01	0,01
	chloornaftaleen (som)	0,070	23	-	6
	monochlooranilinen (som)	0,20	50	-	30
	dioxine (som I-TEQ)	0,000055	0,00018	-	-
	pentachlooraniline	0,15	-	-	-

* De norm voor barium geldt alleen voor die situaties waarbij duidelijk sprake is van antropogene bodemverontreiniging. Voor overige situaties is de norm voor barium tijdelijk buiten werking gesteld.

Bijlage 5 Toetsingskader analyseresultaten

Stof/niveau	voorkomen in:	Grond/sediment (mg/kg droge stof)		Grondwater (µg/l opgelost, tenzij anders vermeld)	
		AW2000	**I**	**S**	**I**
VI.	**Bestrijdingsmiddelen**				
	chloordaan	0,0200	4	0,02 ng/l	0,2
	DDT (som)	0,20	1,7	-	
	DDE (som)	0,10	2,3	-	
	DDD (som)	0,020	34	-	
	DDT/DDE/DDD (som)	-	-	0,004 ng/l	0,01
	aldrin	-	0,32	0,009 ng/l	-
	dieldrin	-	-	0,1 ng/l	-
	endrin	-	-	0,04 ng/l	-
	drins (som)	0,015	4	-	0,1
	α-endosulfan	0,00090	4	0,2 ng/l	5
	α-HCH	0,0010	17	33 ng/l	-
	β-HCH	0,0020	1,6	8 ng/l	-
	χ-HCH (lindaan)	0,0030	1,2	9 ng/l	-
	HCH-verbindingen (som)	-	-	0,05	1
	heptachloor	0,00070	4	0,005 ng/l	0,3
	heptachloorepoxide (som)	0,0020	4	0,005 ng/l	3
	hexachloorbutadieen	0,003	-	-	-
	organochloorhoudende bestrijdingsmiddelen(som landbodem)	0,40	-	-	-
	azinfos-methyl	0,0075	-	-	-
	organotin verbindingen (som)	0,15	2,5	0,05-16 ng/l	0,7
	tributyltin (TBT)	0,065	-	-	-
	MCPA	0,55	4	0,02	50
	atracine	0,035	0,71	29 ng/l	150
	carburyl	0,15	0,45	2 ng/l	50
	carbofuran	0,017	0,017	9 ng/l	100
	4-chloormethylfenolen (som)	0,60	-	-	-
	niet-chloorhoudende bestr.mid. (som)	0,090	-	-	-
VII.	**Overige verontreinigingen**				
	asbest	-	100	-	-
	cyclohexanon	2,0	150	0,5	15000
	dimethyl ftalaat	0,045	82	-	-
	diethyl ftalaat	0,045	53	-	-
	di-isobutylftalaat	0,045	17	-	-
	dibutyl ftalaat	0,070	36	-	-
	butyl benzylftalaat	0,070	48	-	-
	dihexyl ftalaat	0,070	220	-	-
	di(2-ethylhexyl)ftalaat	0,045	60	-	-
	ftalaten (som)	-	-	0,5	5
	minerale olie	190	5000	50	600
	pyridine	0,15	11	0,5	30
	tetrahydrofuran	0,45	7	0,5	300
	tetrahydrothiofeen	1,5	8,8	0,5	5000
	tribroommethaan	0,20	75	-	630
	ethyleenglycol	5,0	-	-	-
	diethyleenglycol	8,0	-	-	-
	acrylonitril	2,0	-	-	-
	formaldehyde	2,5	-	-	-
	isopropanol (2-propanol)	0,75	-	-	-
	methanol	3,0	-	-	-
	butanol (1-butanol)	2,0	-	-	-
	butylacetaat	2,0	-	-	-
	ethylacetaat	2,0	-	-	-
	methyl-tert-butyl ether (MTBE)	0,20	-	-	-
	methylethylketon	2,0	-	-	-

Bodemtypecorrectie

Anorganische verbindingen

$$Lb = Lst * \frac{a + b*\%\,lut. + c*\%\,org.st.}{a + b*25 + c*10}$$

Lb is interventiewaarden geldend voor de te beoordelen bodem (mg/kg); **Lst** is interventiewaarde voor de standaardbodem (mg/kg);**% lut.** is gemeten percentage lutum in de te beoordelen bodem; **% org. st.** is gemeten percentage organisch stof in de te beoordelen bodem;
A, B en **C** zijn constantenafhankelijk van de stof; Voor toepassing van de bodemtypecorrectie bij streefwaarden wordt in de bovenstaande formule de interventiewaarde vervangen door streefwaarde.

Bijlage 5 Toetsingskader analyseresultaten

STOF	a	b	c
arseen	15	0,4	0,4
barium	30	5	0
beryllium	8	0,9	0
cadmium	0,4	0,007	0,021
chroom	50	2	0
cobalt	2	0,28	0
koper	15	0,6	0,6
kwik	0,2	0,0034	0,0017
lood	50	1	1
nikkel	10	1	0
tin	4	0,6	0
vanadium	12	1,2	0
zink	50	3	1,5

Organische verbindingen

$$Lb = Lst * \frac{\%\ org.st.}{10}$$

Lb is interventiewaarden geldend voor de te beoordelen bodem (mg/kg); **Lst** is interventiewaarde voor de standaardbodem (mg/kg); **% org. st.** is gemeten percentage organisch stof in de te beoordelen bodem; Voor bodems met gemeten organisch stofgehalten van meer dan 30% respectievelijk minder dan 2%, worden gehalten van respectievelijk 30% en 2% aangehouden.
Voor toepassing van de bodemtypecorrectie bij streefwaarden wordt in de bovenstaande formule de interventiewaarde vervangen door streefwaarde.

Nader onderzoek

De tussenwaarde (T) is het toetsingscriterium ten behoeve van een nader onderzoek.
Wordt de tussenwaarde overschreden, dan is een nader onderzoek, op korte termijn, noodzakelijk

$$T = 0,5 * (S + I)$$

T is de tussenwaarde; **S** is de streefwaarde en **I** is de interventiewaarde.



GEURONDERZOEK

REESTRAAT HERKENBOSCH

Opdrachtgever:	Gemeente Roerdalen
Projectnr:	RDL030
Datum:	9 februari 2024

GEURONDERZOEK

REESTRAAT HERKENBOSCH

Opdrachtgever:	Gemeente Roerdalen
Projectnr:	RDL030
Rapportnr:	20240209-RDL030-RAP- GO 1.0
Status:	Definitief
Datum:	9 februari 2024

Opsteller:
RVH

Verificatie:
LSME

Validatie:
LSME

T 088 - 33 66 333
F 088 - 33 66 099
E info@kragten.nl

ISO 9001
ISO 14001
BUREAU VERITAS
Certification

© 2023 Kragten
Niets uit dit rapport mag worden verveelvoudigd en/of openbaar gemaakt door middel van druk, fotokopie, microfilm of op welke andere wijze dan ook zonder voorafgaande toestemming van Kragten. Het is tevens verboden informatie en kennis verwerkt in dit rapport ter beschikking te stellen aan derden of op andere wijze toe te passen dan waaraan in de overeenkomst toestemming wordt verleend.

INHOUDSOPGAVE

1 INLEIDING 4

2 UITGANGSPUNTEN 5
2.1 Situatie 5
2.2 Omschrijving plangebied 5

3 BEOORDELING 6
3.1 Bedrijven en milieuzonering 6
3.2 Omgevingstype en milieucategorie 7
3.3 Perceel Nouryon 7

4 TOETSINGSKADER 8
4.1 Algemeen 8
4.2 Bedrijven en milieuzonering 8
4.3 Activiteitenbesluit milieubeheer 9

5 BEREKENING GEURIMMISSIE 10
5.1 Rekenmodel 10
5.2 Terreinruwheid 10
5.3 Immissiepunten 10
5.4 Geurbronnen 11

6 REKENRESULTATEN EN AFWEGING 12

7 CONCLUSIE 13

1 INLEIDING

In opdracht van de gemeente Roerdalen is door Kragten een geuronderzoek uitgevoerd. Aanleiding is de realisatie van een aantal woonwagenstandplaatsen aan de Reestraat te Herkenbosch.

Ten behoeve van de realisatie van het plan wordt een ruimtelijke procedure doorlopen. Het plangebied ligt binnen de richtafstand voor geur van het ten westen gelegen perceel waarop milieucategorie 4 en 5 is toegestaan. Het betreft het bedrijf Nouryon Functional Chemicals BV.

Centrale vraag is of planologisch toegestane bedrijvigheden op deze bedrijfspercelen worden beperkt door planrealisatie en of ter plaatse van de planlocatie sprake is van een aanvaardbaar woon- en leefklimaat.

Doel van het onderzoek is inzicht te geven in het lokale woon- en leefklimaat ten gevolge van bovengenoemde bedrijfsbestemming. Hiertoe is de geurimmissie ter plaatse van de beoogde ontwikkeling ten gevolge van de planologisch maximaal toegestane activiteiten van het bedrijf(sperceel) bepaald.

De rekenresultaten zijn in het kader van een goede ruimtelijke ordening getoetst aan de voor het bedrijf geldende vigerende vergunning alsmede aan de richtwaarden uit de VNG-publicatie: "Bedrijven en milieuzonering", versie 2009.

In voorliggende rapportage is een overzicht gegeven van de gehanteerde uitgangspunten, het vigerende toetsingskader, de rekenresultaten en de bevindingen van het uitgevoerde onderzoek.

2 UITGANGSPUNTEN

2.1 Situatie

Onderstaande afbeelding geeft de ligging van het plangebied in het vigerend bestemmingsplan.



Afbeelding 1 Ligging plangebied

2.2 Omschrijving plangebied

Het voornemen bestaat om het huidige woonwagenterrein aan de Reestraat te Herkenbosch uit te breiden met vijf standplaatsen. Deze standplaatsen zijn voorzien aan de overzijde van de openbare weg, waar nu de bestemming "groen" op rust.

3 BEOORDELING

3.1 Bedrijven en milieuzonering

De VNG-publicatie: "Bedrijven en milieuzonering" (versie 2009, verder te noemen: de VNG-publicatie), geeft informatie over de ruimtelijk relevante milieuaspecten van diverse bedrijfsactiviteiten. Tevens geeft deze publicatie richtafstanden voor het ontwikkelen van bedrijfsactiviteiten in relatie tot het lokale omgevingstype. De publicatie is een hulpmiddel bij de ruimtelijke inpassing van plannen en vormt op basis van vaste jurisprudentie een goed vertrekpunt voor deze beoordeling.

Voor de beoordeling van een goede inpassing wordt onderscheid gemaakt in twee omgevingstypes. De twee omgevingstypes die de VNG hanteert, zijn enerzijds "rustige woonwijk en rustig buitengebied" en anderzijds "gemengd gebied". Voor beide omgevingstypen gelden verschillende richtafstanden. De te onderscheiden omgevingstypen worden onderstaand nader getypeerd.

Rustige woonwijk en een rustig buitengebied
"Een rustige woonwijk is een woonwijk die is ingericht volgens het principe van functiescheiding. Afgezien van wijkgebonden voorzieningen komen vrijwel geen andere functies (zoals bedrijven en kantoren) voor. Langs de randen (in de overgang naar mogelijke bedrijfsfuncties) is weinig verstoring door verkeer. Een vergelijkbaar omgevingstype qua aanvaardbare milieubelasting is een rustig buitengebied (eventueel inclusief verblijfsrecreatie), een stilte gebied of een natuurgebied."

Gemengd gebied
"Een gemengd gebied is een gebied met een matige tot sterke functiemenging. Direct naast woningen komen andere functies voor zoals winkels, horeca en kleine bedrijven. Ook lintbebouwing in het buitengebied met overwegend agrarische en andere bedrijvigheid kan als gemengd gebied worden beschouwd. Gebieden die direct langs de hoofdinfrastructuur liggen, behoren eveneens tot het omgevingstype gemengd gebied. Hier kan de verhoogde milieubelasting voor geluid de toepassing van kleinere richtafstanden rechtvaardigen. Geluid is voor de te hanteren afstand van milieubelastende activiteiten veelal bepalend."

Het omgevingstype wordt bepaald door de omgeving waarin de planrealisatie plaatsvindt en niet door het plan zelf. Het vertrekpunt vormt in algemene zin de afstand behorend bij een rustige woonwijk en een rustig buitengebied. De richtafstanden die hierbij behoren, kunnen echter met één stap worden verkleind indien er sprake is van een gemengd gebied.

In de tabel 1 zijn de richtafstanden opgenomen zoals deze in de VNG-publicatie worden geadviseerd.

Tabel 1 Richtafstanden conform VNG-publicatie "Bedrijven en milieuzonering"

Milieucategorie	Richtafstand (in meters) rustige woonwijk / buitengebied	Richtafstand (in meters) gemengd gebied
1	10	0
2	30	10
3.1	50	30
3.2	100	50
4.1	200	100
4.2	300	200
5.1	500	300
5.2	700	500
5.3	1.000	700

De richtafstanden gelden voor verschillende aspecten die tot milieuhinder kunnen leiden. Daarbij is de grootste afstand behorend bij één van de milieuaspecten; geur, stof, geluid en gevaar, bepalend voor de te hanteren

richtafstand. Met het respecteren van de grootste afstand behorend bij een bepaalde bedrijfscategorie, wordt zo veel mogelijk hinder bij omwonenden voorkomen en wordt aan bedrijven voldoende zekerheid geboden dat zij hun bedrijfsactiviteiten op de betreffende locatie kunnen uitoefenen.

3.2 Omgevingstype en milieucategorie

In de huidige (en toekomstige) situatie is sprake van een afwisseling van verschillende functies. Er is daarmee sprake van het gebiedstype gemengd. Voor de bedrijfspercelen van Nouryon geldt het bestemmingsplan "AkzoNobel Herkenbosch", vastgesteld op 12 september 2013. Uit dit bestemmingsplan blijkt dat op de bedrijfspercelen bedrijven t/m milieucategorie 5 uit de VNG-publicatie "Bedrijven en milieuzonering" zijn toegestaan. Het plangebied is gelegen in bestemmingplan "Kernen Roerdalen" (11-12-2014).

3.3 Perceel Nouryon

Op het perceel van het Nouryon zijn bedrijfsbestemmingen tot en met categorie 5 toegestaan. Voor een gemengd gebied geldt hiervoor een richtafstand van 700 meter (zie tabel 1).

Afbeelding 3 geeft de richtafstand van de milieucategorie 3.2 bestemming alsmede het plangebied.

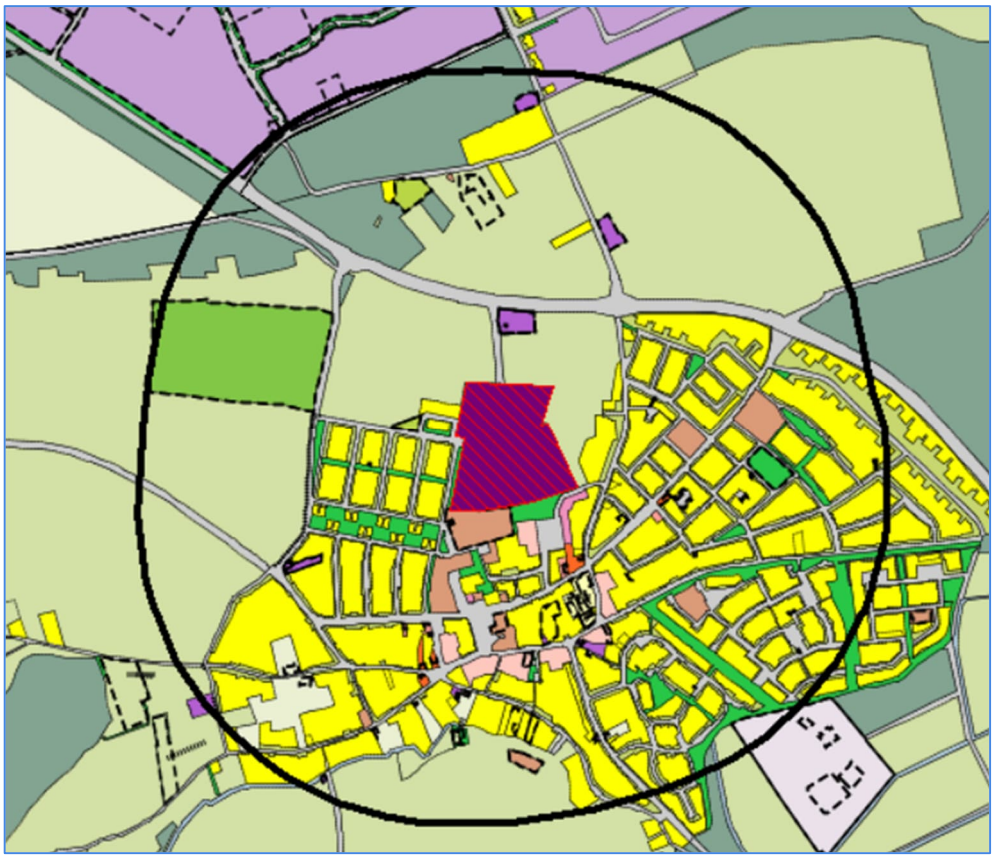

Afbeelding 2 Ligging richtafstand

Uit afbeelding 3 blijkt dat de richtafstand van de betreffende bedrijfsbestemming ten oosten van het plangebied reikt tot over de geprojecteerde woningen binnen het plangebied. Er is derhalve niet zonder meer sprake van voldoende ruimtelijke scheiding en een goed woon- en leefklimaat. Hierbij dient nog te worden opgemerkt dat bestaande woningen binnen de richtafstand zijn gelegen (nagenoeg te gehele woonkern Herkenbosch).

4 TOETSINGSKADER

4.1 Algemeen

Ten behoeve van de milieuhygiënische afweging wordt aansluiting gezocht bij het stappenplan uit de VNG-publicatie "Bedrijven en milieuzonering" uit 2009.

4.2 Bedrijven en milieuzonering

Voor het aspect geur geeft de VNG-publicatie een stappenplan (bijlage B5.3). Dit stappenplan bestaat uit vier stappen waarbij de geurbelasting per stap hoger wordt en daarmee ook de onderzoeks- en motiveringsplicht.

Deze publicatie maakt voor de planologische inpassing onderscheid tussen "rustige woonwijk" en "gemengd gebied". De planlocatie is gelegen aan de rand van een woongebied waar in de directe omgeving diverse bedrijfspercelen zijn gelegen. Gelet op de omgeving van het plangebied is sprake van het omgevingstype 'gemengd gebied'. Er is ter plaatse van het betreffende perceel een bedrijf vallend onder milieucategorie 5 toegestaan.

stap 1
In stap 1 wordt onderzocht of het plangebied binnen de richtafstand van het bedrijf komt te liggen. Indien de richtafstand wordt gerespecteerd, kan verdere toetsing achterwege blijven en is inpassing mogelijk. De richtafstand voor geur bedraagt voor het onderhavige bedrijf 700 meter in een gemengd gebied. Het plangebied ligt binnen deze richtafstand.

stap 2
In dit geval ligt het plangebied binnen de richtafstand, waarmee niet wordt voldaan aan stap 1. Vanaf stap 2 dient de geurbelasting berekend te worden. Voor het gebiedstype gemengd gebied geldt een maximale geurbelasting van 1 ou_E/m^3 als 98-percentiel[1] en/of een geurbelasting met een hedonische waarde H = -1 of hoger op woningen en andere geurgevoelige bestemmingen. Indien hieraan wordt voldaan is buitenplanse inpassing mogelijk.

stap 3
Indien stap 2 niet toereikend is (er kan niet worden voldaan aan de maximale geurbelasting), dan dient stap 3 en eventueel stap 4 te worden toegepast. Bij een geurbelasting van 1,5 ou_E/m^3 als 98-percentiel en/of een geurbelasting met een hedonische waarde van H = -2 of hoger op woningen en andere geurgevoelige bestemmingen in gebiedstype gemengd gebied is buitenplanse inpassing mogelijk. Indien over gegaan wordt tot stap 3 dient het bevoegd gezag echter te motiveren waarom het deze geurbelasting in de concrete situatie acceptabel acht, waarbij tevens de cumulatie met eventueel reeds aanwezige bedrijven moet worden beschouwd.

stap 4
Bij een hogere geurbelasting dan aangegeven in stap 3 zal buitenplanse inpassing doorgaans niet mogelijk zijn. Indien het bevoegd gezag niettemin tot inpassing wil overgaan dient men dit grondig te onderzoeken, onderbouwen en motiveren waarbij tevens de cumulatie met de eventueel reeds aanwezige geurbelasting moet worden betrokken.

[1] Bij een geurbelasting van bijvoorbeeld 1 ou_E/m^3 als 98-percentiel is gedurende 2% van de tijd sprake van een overschrijding van de geurconcentratie van 1 ou_E/m^3, dus minder dan 176 uur per jaar.

4.3 Activiteitenbesluit milieubeheer

De geurvoorschriften staan in artikel 2.7a van het Activiteitenbesluit. Het algemene uitgangspunt is het voorkomen of tot een aanvaardbaar niveau beperken van geurhinder (lid 1). Het bevoegd gezag beoordeelt welke mate van geurhinder nog aanvaardbaar is. Bij het bepalen van een aanvaardbaar niveau van geurhinder wordt, conform genoemd artikel 2.7a (lid 3), ten minste rekening gehouden met de volgende aspecten:

a. de bestaande toetsingskaders, waaronder lokaal geurbeleid
b. de geurbelasting ter plaatse van geurgevoelige objecten
c. de aard, omvang en waardering van de geur die vrijkomt bij de betreffende inrichting
d. de historie van de betreffende inrichting en het klachtenpatroon met betrekking geurhinder
e. de bestaande en verwachte geurhinder van de betreffende inrichting, en
f. de kosten en baten van technische voorzieningen en gedragsregels in de inrichting

De Handleiding geur[2] (verder te noemen: de Handleiding) geeft een toelichting op de geurvoorschriften van het Activiteitenbesluit. Een belangrijk onderdeel hiervan is hoe het bevoegd gezag het aanvaardbaar hinderniveau bepaalt. Bij het bestrijden van geurhinder moet het bedrijf de Beste Beschikbare Technieken (BBT) toepassen. Dit is nodig om een hoog beschermingsniveau te bereiken[3]. Het begrip hoog beschermingsniveau is voor geurhinder het aanvaardbaar hinderniveau. De Handleiding geeft een systematiek om geurhinder te toetsen en geeft achtergrondinformatie daarbij.

In de Europese norm NEN-EN 13725 is de detectiegrens of geurdrempel[4] gedefinieerd als zijnde een geurconcentratie van 1 ou_E/m^3. Voor dit initiatief wordt aangesloten bij de richtwaarde zoals gehanteerd door de VNG (0,5 ou_E/m^3 als 98-percentiel). Door aan te sluiten bij deze richtwaarde, de helft van de norm zoals gesteld in de NEN-EN 13725, zal de kans op geurhinder tot een minimum worden beperkt.

Een eventueel te vestigen bedrijf valt onder de werkingssfeer van het Activiteitenbesluit milieubeheer. Hierin zijn voor een bedrijf geen specifieke eisen opgenomen ten aanzien van geur, noch zijn er voor het bedrijf maatwerkvoorschriften van toepassing ten aanzien van geur en/of is er in het verleden een geuronderzoek uitgevoerd.

[2] https://www.infomil.nl/onderwerpen/lucht-water/lucht/geur/handleiding-geur/
[3] artikel 5.4 Besluit omgevingsrecht
[4] Een geurconcentratie van 1 ou_E/m^3 (= geurdrempel) is gedefinieerd als de geurconcentratie waarbij van een groep mensen met een gemiddeld reukvermogen de helft de geur nog net kan onderscheiden van geurvrije lucht. Er wordt hierbij geen onderscheid gemaakt naar de herkomst van de geur (hedonische waarde).

5 BEREKENING GEURIMMISSIE

5.1 Rekenmodel

Ten behoeve van de berekening van de geurimmissie vanwege het perceel van Nouryon in de omgeving is een rekenmodel opgesteld. Hierbij is gebruik gemaakt van de meest recente versie van het programma "Geomilieu" versie 2023.3 (module "Stacks-G"). Deze rekenmodule rekent volgens het Nieuw Nationaal Model. Deze rekenmethode is in onderhavige situatie, rekening houdend met alle onzekerheden en onnauwkeurigheden die het toepassingsgebied van het rekenmodel kent, de best beschikbare techniek om een voorspelling te doen van de geurbelasting ter plaatse van zowel de bestaande woonbebouwing die op zeer dichte afstand van het bedrijf is gelegen als ter plaatse van het beoogde plan. Voor het opgestelde model van de locatie zijn de door de opdrachtgever en de via het kadaster[5] verkregen tekeningen gebruikt.

5.2 Terreinruwheid

De terreinruwheid, symbool z0 [m], is een effectieve maat voor de hoeveelheid en hoogte van obstakels ten opzichte van de grond. De aanwezigheid van vegetatie, gebouwen en andere structuren is een belangrijke factor voor de verspreiding van stoffen in de atmosfeer: een ruw oppervlak veroorzaakt afremming van de wind aan de grond, waardoor een zekere mate van (mechanische) turbulentie wordt gegenereerd en zich een hoogteafhankelijk windprofiel instelt. Andere benamingen voor ruwheidslengte zijn ruwheid, terreinruwheid, ruwheidshoogte en oppervlakteruwheid.

In een aantal gevallen is het nodig om af te wijken van de door het rekenmodel (en de PreSRM) automatisch gegenereerde waarde. In de Handreiking Nieuw Nationaal Model[6] is een aantal specifieke situaties beschreven waarbij het aan te bevelen is om af te wijken van de standaard gegenereerde ruwheidslengte.

Indien de ruwheidslengte automatisch wordt bepaald door het rekenmodel, wordt voor het onderhavige modelgebied een ruwheidsfactor van 0,51 m bepaald.

Tevens zijn in het rekenmodel gebouwen/objecten ingevoerd. Deze zijn gemodelleerd op basis van Basisregistratie Grootschalige Topografie in combinatie met bewerkte AHN-gegevens waaruit de (mediane) hoogte van gebouwen wordt berekend.

5.3 Immissiepunten

De Handleiding stelt dat de geurimmissie bepaald en getoetst dient te worden nabij geurgevoelige objecten[7]. Een geurgevoelig object is gedefinieerd als "gebouw, bestemd voor en blijkens aard, indeling en inrichting geschikt om te worden gebruikt voor menselijk wonen of menselijk verblijf en die daarvoor permanent of een daarmee vergelijkbare wijze van gebruik, wordt gebruikt".

In onderhavige situatie zijn in de directe omgeving woningen beoogd. De geurimmissie zal ter plaatse van de woningen in het beoogde plangebied worden berekend. De immissiepunten binnen het plangebied zijn bepaald aan de hand van een indelingstekening van het plan. Navolgende afbeelding geeft een overzicht van de situering van de in het rekenmodel opgenomen immissiepunten. Bijlage B1 geeft de invoergegevens uit het rekenmodel.

[5] https://pdokviewer.pdok.nl/

[6] https://www.infomil.nl/onderwerpen/lucht-water/luchtkwaliteit/regelgeving/wet-milieubeheer/beoordelen/koppeling/nieuw-nationaal/handreiking-nieuw/handreiking-nieuw-0/10-3-invoer/2-3-2-invoer/

[7] zoals gedefinieerd in de Wet geurhinder en veehouderijen, artikel 1

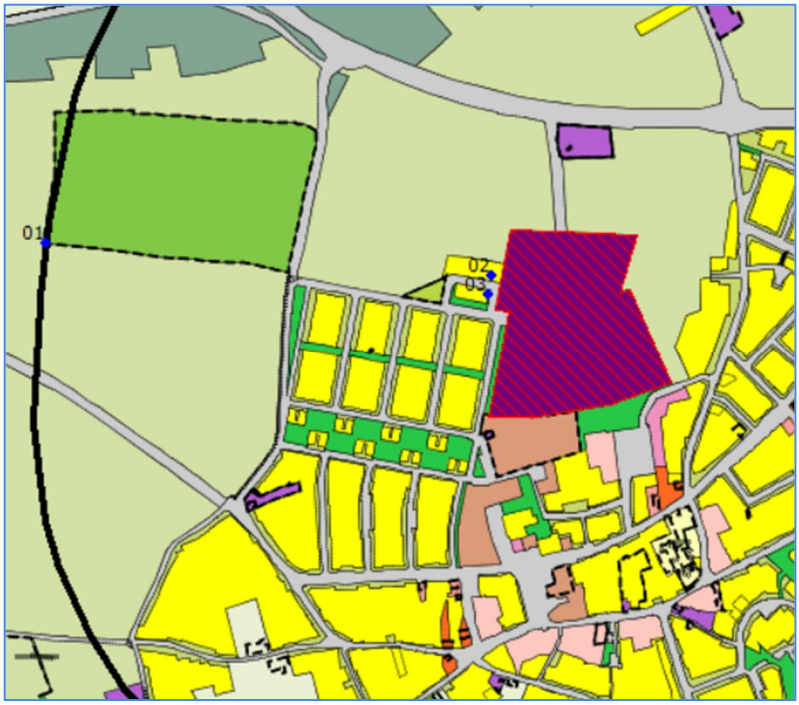

Afbeelding 3 Ligging rekenpunten

5.4 Geurbronnen

Overeenkomstig de VNG-publicatie: "Bedrijven en milieuzonering" bedraagt de geurbelasting vanwege een bedrijf met milieucategorie 5, ongeacht het omgevingstype 0,5 ou_E/m^3 als 98-percentiel op een (richt)afstand van 1.000 meter, gemeten vanaf elk willekeurig punt vanaf de grens van het bestemde perceel.

Een rekenmodel is opgesteld waarmee een maximale emissie is bepaald teneinde een geurbelasting te berekenen van 0,5 ou_E/m^3 als 98-percentiel ter plaatse van de richtafstand, waarmee de maximaal toegestane planologische emissie wordt gesimuleerd. Met deze bepaalde maximale toegestane planologische emissie is vervolgens de geurbelasting bepaald ter plaatse van de beoogde woningen binnen het plangebied.

Daarnaast is de geuremissie bepaald, waarbij rekening is gehouden met de bestaande planologische beperkingen vanwege de aanwezigheid van de bestaande woningen aan de directe omgeving (Reestraat 1).

6 REKENRESULTATEN EN AFWEGING

Op basis van de voornoemde uitgangspunten is de geurimmissie ter plaatse van de woningen in het plangebied berekend. Onderstaande tabel geeft een overzicht van de berekende geurimmissies ter plaatse van de immissiepunten. Onderscheid is gemaakt tussen de bepaling van de geurimmissie op basis van de maximaal planologisch toegestane geluidimmissie ter plaatse van de richtafstand en de geurimmissie rekening houdend met de planologische beperkingen vanwege de woonbestemmingen ten zuidoosten van het bedrijfsterrein.
Bijlage B2 geeft de resultaten uit het rekenmodel.

Tabel 2 Rekenresultaten op basis van de planologisch maximale emissie

immissiepunt	naam	berekende geurimmissie [ou$_E$/m^3] als 98-percentiel	
		0,5 ou$_E$/m^3 op richtafstand	1,0 ou$_E$/m^3 ter plaatse van bestaande woningen
01	punt op 1.000m	0,5	n.v.t.
02	bestaande woningen	12,8	1,0
03	plan	12,9	1,0

Op basis van de planologische rechten zou de geurimmissie ter plaatse van het plangebied en bestaande woningen circa 13 ou$_E$/m^3 als 98-percentiel bedragen. Gezien in de bestemmingsplannen AkzoNobel Herkenbosch en Kernen Roerdalen het aspect industrieel geur niet wordt beschouwd, is het aannemelijk dat is afgewogen dat geur geen relevant aspect is en dat geen sprake is van geurhinder vanwege Nouryon.

Zoals uit afbeelding 3 blijkt liggen in de huidige situatie al woonbestemmingen binnen de richtafstand, waardoor de ontwikkelingen op het betreffende bedrijfsterrein reeds worden beperkt. Hiermee rekening houdend (concreet: geuremissie ter plaatse van deze bestaande woningen bedraagt ten hoogste 1,0 ou$_E$/m^3 als 98-percentiel voor gemengd gebied), bedraagt de geurimmissie ter plaatse van het plangebied eveneens ten hoogste 1,0 ou$_E$/m^3 als 98-percentiel. De richtwaarde uit stap 2 van de VNG-publicatie wordt hiermee gerespecteerd.

Naast, zoals bovenstaand geconcludeerd, dat sprake zal zijn van een aanvaardbaar woon- en leefklimaat, worden de bedrijvigheden ten aanzien van de planologische mogelijkheden op het perceel van Nouryon niet beperkt door planrealisatie.

7 CONCLUSIE

In opdracht van de gemeente Roerdalen is door Kragten een geuronderzoek uitgevoerd. Aanleiding is de realisatie van een aantal woonwagenstandplaatsen aan de Reestraat te Herkenbosch.

Ten behoeve van de realisatie van het plan wordt een ruimtelijke procedure doorlopen. Het plangebied ligt binnen de richtafstand voor geur van het ten westen gelegen perceel waarop milieucategorie 4 en 5 is toegestaan. Het betreft het bedrijf Nouryon Functional Chemicals BV.

Centrale vraag is of planologisch toegestane bedrijvigheden op deze bedrijfspercelen worden beperkt door planrealisatie en of ter plaatse van de planlocatie sprake is van een aanvaardbaar woon- en leefklimaat.

Doel van het onderzoek is inzicht te geven in het lokale woon- en leefklimaat ten gevolge van bovengenoemde bedrijfsbestemming. Hiertoe is de geurimmissie ter plaatse van de beoogde ontwikkeling ten gevolge van de planologisch maximaal toegestane activiteiten van het bedrijf(sperceel) bepaald.

Op basis van de uitgevoerde berekeningen blijkt dat de geurbelasting ter plaatse van het beoogde plangebied voldoet aan de richtwaarden uit de VNG-publicatie: “Bedrijven en milieuzonering”, versie 2009, zodat ten aanzien van het aspect geur sprake is van een aanvaardbaar woon- en leefklimaat. Tevens vindt geen beperking plaats ten aanzien van de planologische mogelijkheden van het bedrijfsperceel en worden de mogelijke bedrijfsactiviteiten door de beoogde woonbestemmingen niet beperkt in hun bedrijfsvoering.

BIJLAGEN

B1 INVOERGEGEVENS REKENMODEL

Rapport: Lijst van model eigenschappen
Model: geur - 0,5 op richtafstand

Model eigenschap	
Omschrijving	geur - 0,5 op richtafstand
Verantwoordelijke	rvh
Rekenmethode	#2|Luchtkwaliteit|STACKS-G|
Aangemaakt door	rvh op 19-1-2024
Laatst ingezien door	rvh op 9-2-2024
Model aangemaakt met	Geomilieu V2023.3
GCN referentiepunt	X: 202325.80 Y: 352194.21
Rekenperiode	1-1-2005 tot 31-12-2014
Terreinruwheid	0.46
Custom meteo	Nee
Store journal files	Nee
Custom emission file	Nee
Calculation type	Uurgemiddeld
Improved Low wind speed calculation	Nee

Commentaar

Model: geur - 0,5 op richtafstand
Groep: (hoofdgroep)
Lijst van Toetspunten, voor rekenmethode Luchtkwaliteit - STACKS-G

Naam	Omschr.	X	Y
01	punt op 700m	201201,30	352349,49
02	bestaande woningen	202184,95	352271,58
03	plan	202178,89	352242,21

Model: geur - 0,5 op richtafstand
Groep: (hoofdgroep)
Lijst van Oppervlaktebronnen, voor rekenmethode Luchtkwaliteit - STACKS-G

Naam	Omschr.	Hoogte	Geur	Inert gas	Bedr. uren	00-01	01-02	02-03	03-04	04-05	05-06	06-07	07-08	08-09	09-10	10-11	11-12	12-13	13-14	14-15
01	fictieve bron	1,50	19086,00	0,00000000	8760,00	False	False	False	False	False	False	True	True	True	True	True	True	True	True	True
02	fictieve bron	1,50	19086,00	0,00000000	8760,00	False	False	False	False	False	False	True	True	True	True	True	True	True	True	True

Model: geur - 0,5 op richtafstand
Groep: (hoofdgroep)
Lijst van Oppervlaktebronnen, voor rekenmethode Luchtkwaliteit - STACKS-G

Naam	15-16	16-17	17-18	18-19	19-20	20-21	21-22	22-23	23-24	Ma	Di	Wo	Do	Vr	Za	Zo	Jan	Feb	Maa	April	Mei	Juni	Juli	Aug	Sep	Okt	Nov
01	True	True	True	False	False	False	False	False	False	True	True	True	True	True	False	False	True	True	True	True	True	True	True	True	True	True	True
02	True	True	True	False	False	False	False	False	False	True	True	True	True	True	False	False	True	True	True	True	True	True	True	True	True	True	True

Model: geur - 0,5 op richtafstand
Groep: (hoofdgroep)
Lijst van Oppervlaktebronnen, voor rekenmethode Luchtkwaliteit - STACKS-G

Naam	Dec
01	True
02	True

Model: geur - 1,0 bij woningen
Groep: (hoofdgroep)
Lijst van Oppervlaktebronnen, voor rekenmethode Luchtkwaliteit - STACKS-G

Naam	Omschr.	Hoogte	Geur	Inert gas	Bedr. uren	00-01	01-02	02-03	03-04	04-05	05-06	06-07	07-08	08-09	09-10	10-11	11-12	12-13	13-14	14-15
01	fictieve bron	1,50	1498,00	0,00000000	8760,00	False	False	False	False	False	False	True	True	True	True	True	True	True	True	True
02	fictieve bron	1,50	1498,00	0,00000000	8760,00	False	False	False	False	False	False	True	True	True	True	True	True	True	True	True

Model: geur - 1,0 bij woningen
Groep: (hoofdgroep)
Lijst van Oppervlaktebronnen, voor rekenmethode Luchtkwaliteit - STACKS-G

Naam	15-16	16-17	17-18	18-19	19-20	20-21	21-22	22-23	23-24	Ma	Di	Wo	Do	Vr	Za	Zo	Jan	Feb	Maa	April	Mei	Juni	Juli	Aug	Sep	Okt	Nov
01	True	True	True	False	False	False	False	False	False	True	True	True	True	True	False	False	True	True	True	True	True	True	True	True	True	True	True
02	True	True	True	False	False	False	False	False	False	True	True	True	True	True	False	False	True	True	True	True	True	True	True	True	True	True	True

Model: geur - 1,0 bij woningen
Groep: (hoofdgroep)
Lijst van Oppervlaktebronnen, voor rekenmethode Luchtkwaliteit - STACKS-G

Naam	Dec
01	True
02	True

B2 REKENRESULTATEN

rekenresultaten - 0,5 ouE/m3 op richtafstand

Rapport: Resultatentabel
Model: geur - 0,5 op richtafstand
Resultaten voor model: geur - 0,5 op richtafstand

Naam	Omschrijving	X coördinaat	Y coördinaat	98% [OU/m³]
01	punt op 700m	201201,30	352349,49	0,5
02	bestaande woningen	202184,95	352271,58	12,8
03	plan	202178,89	352242,21	12,9

rekenresultaten - 1,0 ouE/m3 bij bestaande woningen

Rapport: Resultatentabel
Model: geur - 1,0 bij woningen
Resultaten voor model: geur - 1,0 bij woningen

Naam	Omschrijving	X coördinaat	Y coördinaat	98% [OU/m³]
01	punt op 700m	201498,77	352322,17	0,1
02	bestaande woningen	202184,95	352271,58	1,0
03	plan	202178,89	352242,21	1,0

ONDERZOEK EXTERNE VEILIGHEID

REESTRAAT TE HERKENBOSCH

Omgeving



Rapportage onderzoek externe veiligheid

Reestraat te Herkenbosch

Opdrachtgever	Gemeente Roerdalen Schaapsweg 20 6077 CG Sint Odiliënberg
Rapportnummer	18279.001
Versienummer	D1
Status	Eindrapportage
Datum	21 april 2022
Vestiging	Limburg Rijksweg Noord 39 6071 KS Swalmen 088 - 5001600 swalmen@econsultancy.nl
Opsteller	De heer ing. M. de Loos
Paraaf	
Kwaliteitscontrole	De heer Q. Duong, BEng
Paraaf	

Kwaliteitszorg

Econsultancy werkt volgens een dynamisch kwaliteits- en milieusysteem, zoals beschreven in het kwaliteits- en milieuhandboek. Ons kwaliteits- en milieusysteem is gecertificeerd volgens de eisen in de NEN-EN-ISO 9001.

INHOUDSOPGAVE

1 INLEIDING 1

2 BELEID EN REGELGEVING 1

2.1 Wet- en regelgeving 1
2.2 Plaatsgebonden Risico 1
2.3 Groepsrisico 2
2.4 Verantwoordingsplicht 2

3 INVENTARISATIE OMGEVING PLANGEBIED 3

3.1 Inrichtingen 3
3.2 Buisleidingen 4
3.3 Transport 4

4 ADVIES 5

1 INLEIDING

Econsultancy heeft van de gemeente Roerdalen opdracht gekregen voor het uitvoeren van een onderzoek naar externe veiligheid voor het plan aan de Reestraat te Herkenbosch. In figuur 1.1 is de situering van het plan weergegeven. De gemeente is voornemens het aantal woonwagenstandplaatsen binnen de gemeente uit te breiden. Aan de locatie aan de Reestraat zou een aantal plaatsen kunnen worden toegevoegd.

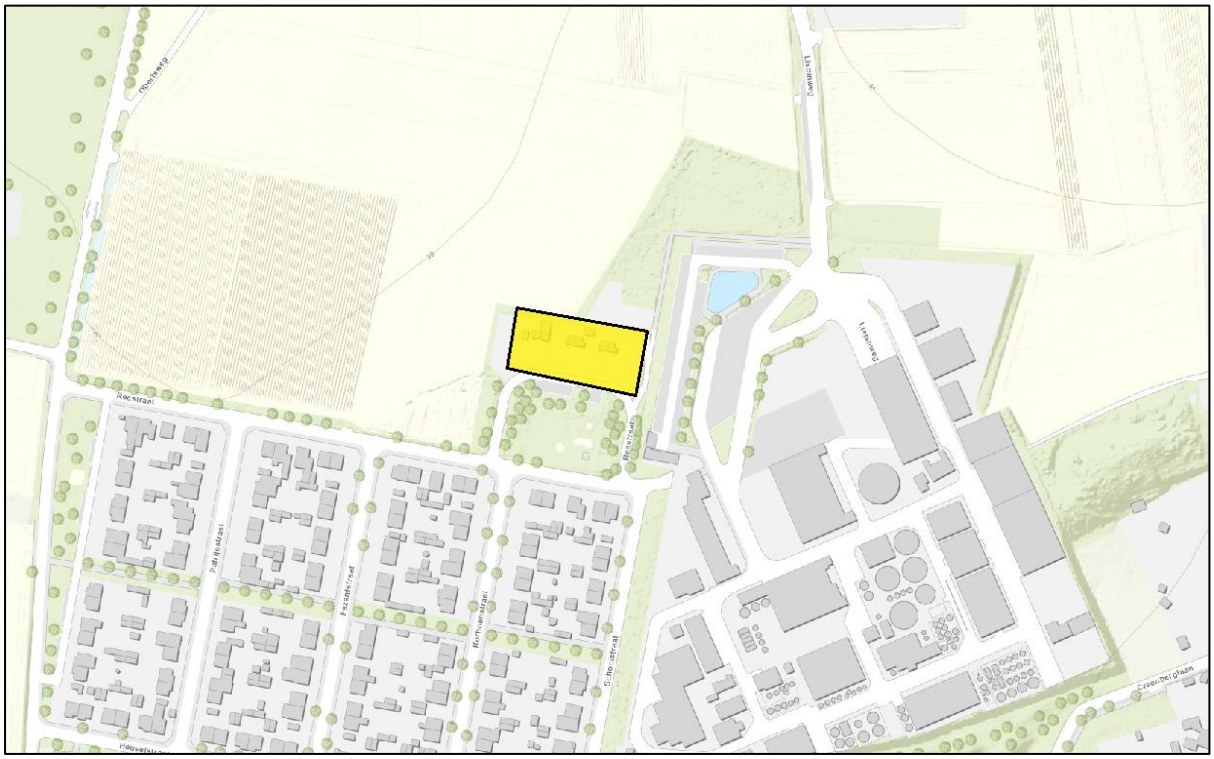

Figuur 1.1 Woonwagenstandplaats Herkenbosch

Doel van het onderzoek is het identificeren van mogelijk relevante risicovolle activiteiten in de omgeving en de effecten van deze activiteiten op het plan, om vast te stellen of de uitbreiding van deze locatie is gebonden aan voorwaarden.

2 BELEID EN REGELGEVING

2.1 Wet- en regelgeving

Externe veiligheid heeft betrekking op het vervoer en transport van gevaarlijke stoffen en bedrijven die werken met gevaarlijke stoffen. Het vervoer van gevaarlijke stoffen via wegen en spoorlijnen wordt geregeld in het Besluit externe veiligheid transportroutes en de Regeling Basisnet. Voor transport middels buisleidingen is het Besluit externe veiligheid buisleidingen van toepassing. Voor externe veiligheid staan twee begrippen centraal: het plaatsgebonden risico en het groepsrisico. Hieronder worden beide begrippen verder uitgelegd.

2.2 Plaatsgebonden Risico

Het plaatsgebonden risico geeft de kans om te overlijden op een bepaalde plaats als gevolg van een ongeval bij een risicovolle activiteit. De kans heeft betrekking op een fictief persoon die de hele tijd op die plaats aanwezig is. Voor het plaatsgebonden risico geldt dat er geen nieuwe kwetsbare objecten aanwezig zijn of geprojecteerd worden binnen de 10^{-6}/jaar-contour (wettelijk harde grenswaarde).

Voor beperkt kwetsbare objecten geldt de 10^{-6}/jaar-contour niet als grenswaarde, maar als een richtwaarde. Voor de definitie van de begrippen kwetsbare, en beperkt kwetsbare objecten wordt verwezen naar het Besluit externe veiligheid inrichtingen.

2.3 Groepsrisico

Het groepsrisico geeft de kans dat bij een ongeval een groep slachtoffers valt met een bepaalde omvang. Het groepsrisico is een maat voor de maatschappelijke ontwrichting bij een calamiteit. Het groepsrisico wordt bepaald binnen het invloedsgebied van een risicovolle activiteit. Dit invloedsgebied wordt begrensd door de 1% letaliteitsgrens (tenzij anders bepaald): de afstand waarop nog 1% van de blootgestelde mensen in de omgeving komt te overlijden bij een calamiteit met gevaarlijke stoffen.

2.4 Verantwoordingsplicht

In de Besluiten externe veiligheid inrichtingen, transportroutes en buisleidingen is een verplichting tot verantwoording van het groepsrisico opgenomen.

In de verantwoording moet worden ingegaan op de mogelijkheden ter bestrijding en beperking van de omvang van calamiteiten en de mogelijkheden voor personen om zich in veiligheid te brengen. Tevens moet worden ingegaan op de aanwezige en te verwachten dichtheid van personen binnen het invloedsgebied van de betreffende risicobronnen en het groepsrisico in relatie tot de oriëntatiewaarde. Dit valt onder de ‘beperkte verantwoording’. Aanvullend moet worden ingegaan op:

- maatregelen getroffen door de beheerder van de activiteit ter beperking van het groepsrisico;
- mogelijkheden voor ruimtelijke ontwikkelingen met een lager groepsrisico;
- mogelijkheden en voorgenomen maatregelen ter beperking van het groepsrisico in de nabije toekomst.

3 INVENTARISATIE OMGEVING PLANGEBIED

Met behulp van de risicokaart kan een eerste indruk van de risicobronnen in de omgeving van een plangebied worden gemaakt. In figuur 3.1 is een uitsnede weergegeven van de risicokaart. Het plangebied is centraal op de kaart geel gemarkeerd.

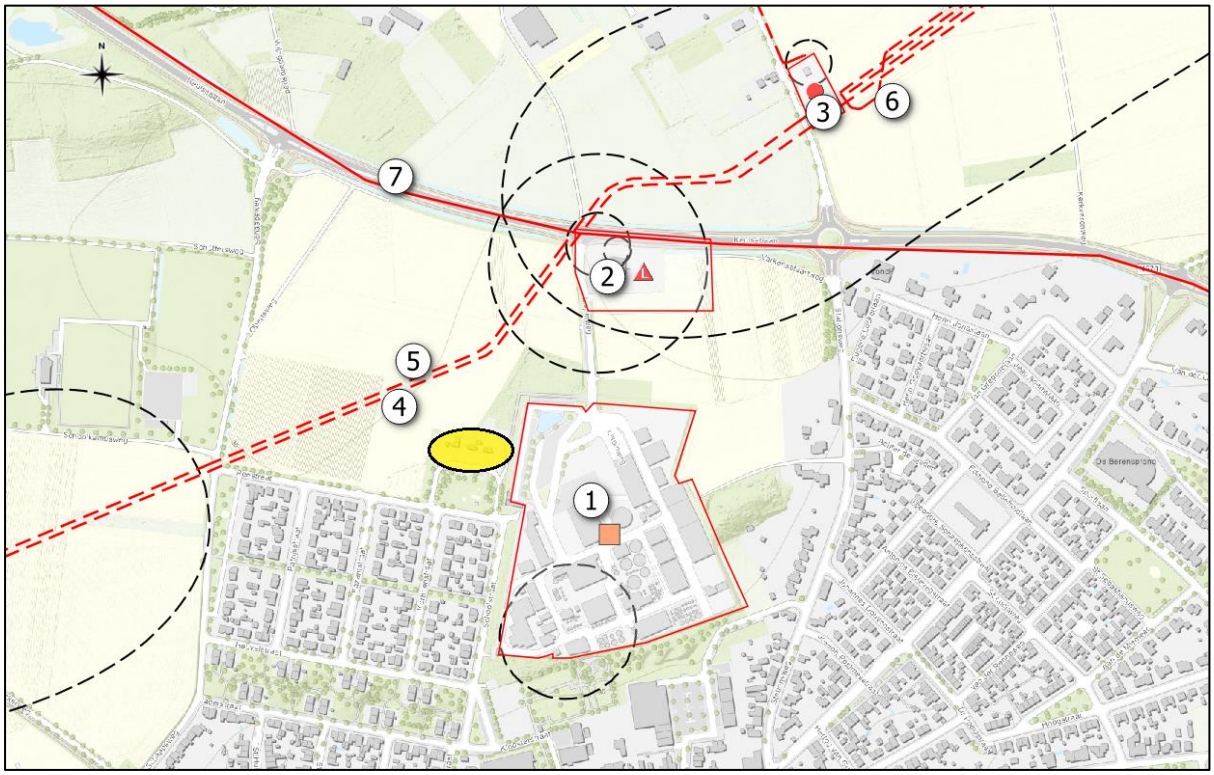

Figuur 3.1 Uitsnede risicokaart met aanduiding locatie

In de volgende paragrafen worden de genummerde bronnen nader toegelicht.

3.1 Inrichtingen

Direct ten oosten van de locatie is de inrichting van Nouryon (voorheen Akzo) gelegen. Het betreft een BRZO-inrichting met een invloedsgebied van 154 meter. Deze afstand wordt gerekend vanaf het centrum van de in figuur 3.1 zwart gestreepte ellipsvorm aan de zuidzijde van de inrichting. Het bestaande woonwagenterrein is gelegen op circa 200 meter afstand en daarmee buiten het invloedsgebied.

De meest recente berekening van het groepsrisico is uitgevoerd in december 2018 in het kader van de revisievergunning voor de inrichting. Maatgevende activiteit is het verladen van formaldehyde, met als calamiteitenscenario het ontstaan van toxische wolken. Het berekend groepsrisico is weergegeven in figuur 3.2 en is lager dan de oriëntatiewaarde (‘Norm curve’), en ook lager dan 0,1 x de oriëntatiewaarde. Gelet op de reeds bestaande aanwezigheidsdichtheid binnen het invloedsgebied zal het toevoegen van een aantal woonwagenstandplaatsen niet leiden tot een toename van het groepsrisico.

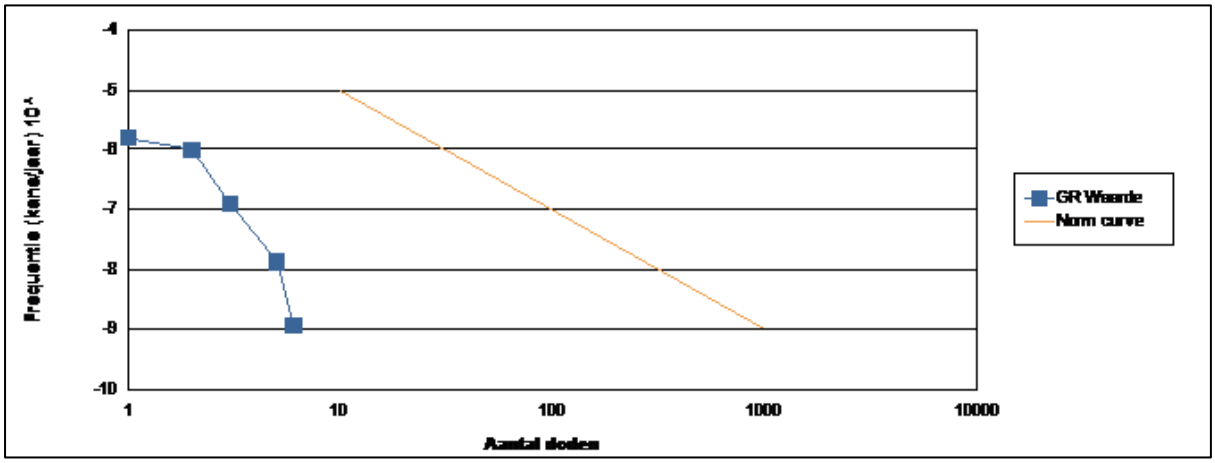

Figuur 3.2 Groepsrisico als gevolg van Nouryon (2018).

Op circa 190 meter ten noordoosten van de locatie bevindt zich langs de N570 een tankstation met LPG-voorzieningen (2). De invloedsafstand bedraagt 150 meter. Indien er geen nieuwe plaatsen binnen deze afstand worden gerealiseerd, is er geen sprake van een belemmering.

Aan de Stationsweg is een gasdrukregel- en meetstation gelegen (3) op circa 530 meter afstand tot de locatie. De invloedsafstand is gelijk aan de grootste inventarisatieafstand van de hierop aangesloten buisleidingen, in dit geval 580 meter (leiding 6, zie volgende paragraaf). De locatie ligt binnen deze inventarisatieafstand.

3.2 Buisleidingen

Op circa 80 meter noordelijk van de locatie zijn twee buisleidingen aanwezig. Behalve deze twee leidingen is een derde leiding die op het gasdrukregel- en meetstation aansluit ook relevant te noemen. De details van deze leidingen zijn samengevat in tabel 3.1.

Tabel 3.1. Relevante buisleidingen

nr	exploitant	werkdruk [bar]	diameter [inch]	inventarisatieafstand [m]
4	Gasunie Transport Services	66,2	24	260
5	Gasunie Transport Services	66,2	42	400
6	Gasunie Transport Services	80	48	580

De locatie ligt binnen de inventarisatieafstand voor elk van deze leidingen.

3.3 Transport

Op circa 235 meter ten noorden van de locatie worden via de N570 (7) gevaarlijke stoffen vervoerd. Omdat het plan op meer dan 200 meter afstand is gelegen, is geen kwantitatieve risicoanalyse noodzakelijk. Behalve transporten ter bevoorrading van het tankstation is niet bekend om welke stofcategorieën het gaat. Mogelijk is er sprake van een scenario ‘toxische wolk’.

4 ADVIES

De uitbreiding van de woonwagenstandplaats wordt voorzien binnen de inventarisatieafstand van 3 buisleidingen. Formeel is hiervoor een berekening en verantwoording van het groepsrisico nodig. Gelet op de reeds aanwezige dichtheid van personen binnen de inventarisatieafstand is de verwachting dat het groepsrisico niet of niet significant zal toenemen, zodat kan worden volstaan met een beperkte verantwoording van het groepsrisico.

De beoogde locatie is (vooralsnog) niet voorzien binnen de invloedsafstand tot Nouryon, zodat hiervoor geen berekening van het groepsrisico noodzakelijk is. Het in 2018 berekende groepsrisico als gevolg van de inrichting is lager dan 0,1 x de oriëntatiewaarde.

Wanneer wordt gekozen voor uitbreiding van de bestaande woonwagenstandplaats, kan worden volstaan met een beperkte verantwoording van het groepsrisico. Hierin moet worden ingegaan op preventie, bestrijding en beheersing van calamiteiten en de zelfredzaamheid van (nieuwe) bewoners.

Econsultancy
Swalmen, 21 april 2022



VERANTWOORDING HOOGTE GROEPSRISICO

REESTRAAT HERKENBOSCH

Opdrachtgever:	Gemeente Roerdalen
Projectnr:	RDL030
Datum:	30 oktober 2023

VERANTWOORDING HOOGTE GROEPSRISICO

REESTRAAT HERKENBOSCH

Opdrachtgever:	Gemeente Roerdalen
Projectnr:	RDL030
Rapportnr:	20231030-RDL030-NOT-VGR 1.0
Status:	Definitief
Datum:	30 oktober 2023

Opsteller:
RVH

Verificatie:
PC

Validatie:
PC

T 088 - 33 66 333
F 088 - 33 66 099
E info@kragten.nl

ISO 9001
ISO 14001
BUREAU VERITAS
Certification

© 2023 Kragten
Niets uit dit rapport mag worden verveelvoudigd en/of openbaar gemaakt door middel van druk, fotokopie, microfilm of op welke andere wijze dan ook zonder voorafgaande toestemming van Kragten. Het is tevens verboden informatie en kennis verwerkt in dit rapport ter beschikking te stellen aan derden of op andere wijze
toe te passen dan waaraan in de overeenkomst toestemming wordt verleend.

1 INLEIDING

In opdracht van de gemeente Roerdalen is door Kragten een verantwoording groepsrisico opgesteld inzake de realisatie van een aantal woonwagenstandplaatsen aan de Reestraat te Herkenbosch. Hiertoe is door Econsultancy een inventarisatie uitgevoerd van de externe veiligheidsrisico's.

Aangezien het planvoornemen niet binnen de vigerende bestemming past, dient een ruimtelijke procedure doorlopen te worden. Externe veiligheid is één van de te beschouwen milieuaspecten.
In het Besluit externe veiligheid buisleidingen (Bevb) is vastgelegd wanneer en op welke wijze de hoogte van het groepsrisico moet worden verantwoord. Deze notitie geeft invulling aan deze verantwoordingsplicht.

In de onderstaande afbeelding is de globale ligging van het plangebied weergegeven.

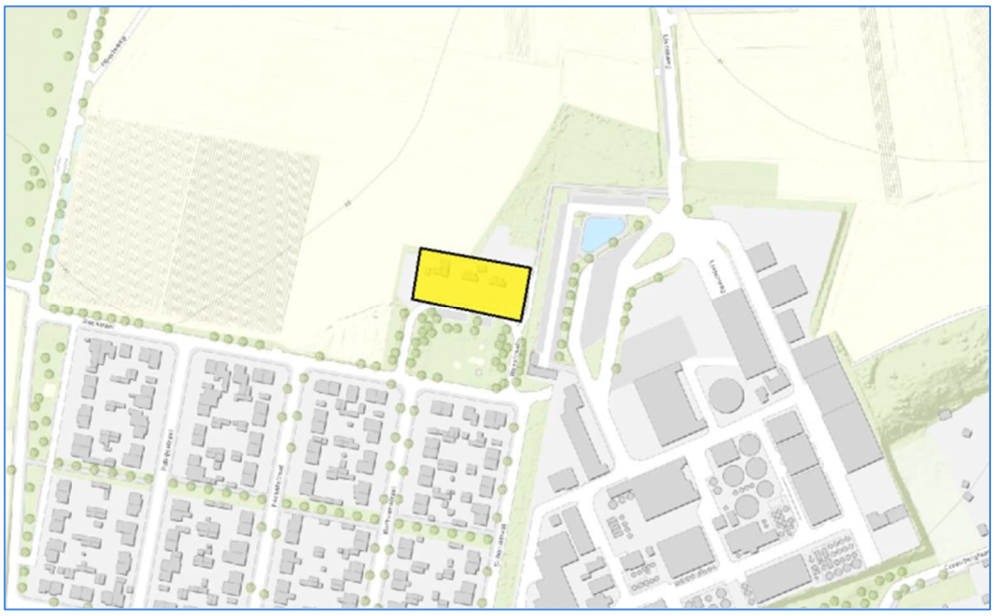

Afbeelding 1 Globale ligging plangebied (geel vlak) (bron: PDOK)

Dit onderzoek is uitgevoerd onder toepassing van de wet- en regelgeving op datum van uitgifte van dit rapport. Op 1 januari 2024 treedt de Omgevingswet in werking. Vanaf dan kunnen andere rekenmethodes, normen en toetsingen van kracht zijn waardoor dit onderzoek mogelijk (op onderdelen) dient te worden geactualiseerd.

2 RISICOBRON

Voor de relevante bronnen in de omgeving van het plangebied is een inventarisatie[1] uitgevoerd. Hieruit is gebleken dat enkel de hogedruk aardgasleidingen relevant zijn voor de planontwikkeling. Onderstaand worden deze kort samengevat.

Transport door buisleidingen

Het plangebied ligt binnen het invloedsgebied van drie hogedruk aardgasleidingen (A-520, A-578 en A-665). De afstand van de ontwikkeling tot de buisleidingen bedraagt respectievelijk circa 30, 40 en 500 meter, terwijl de invloedsgebieden voor het groepsrisico van de buisleidingen respectievelijk 260, 400 en 580 meter bedragen.

Onderstaande afbeelding geeft de ligging van deze buisleidingen.

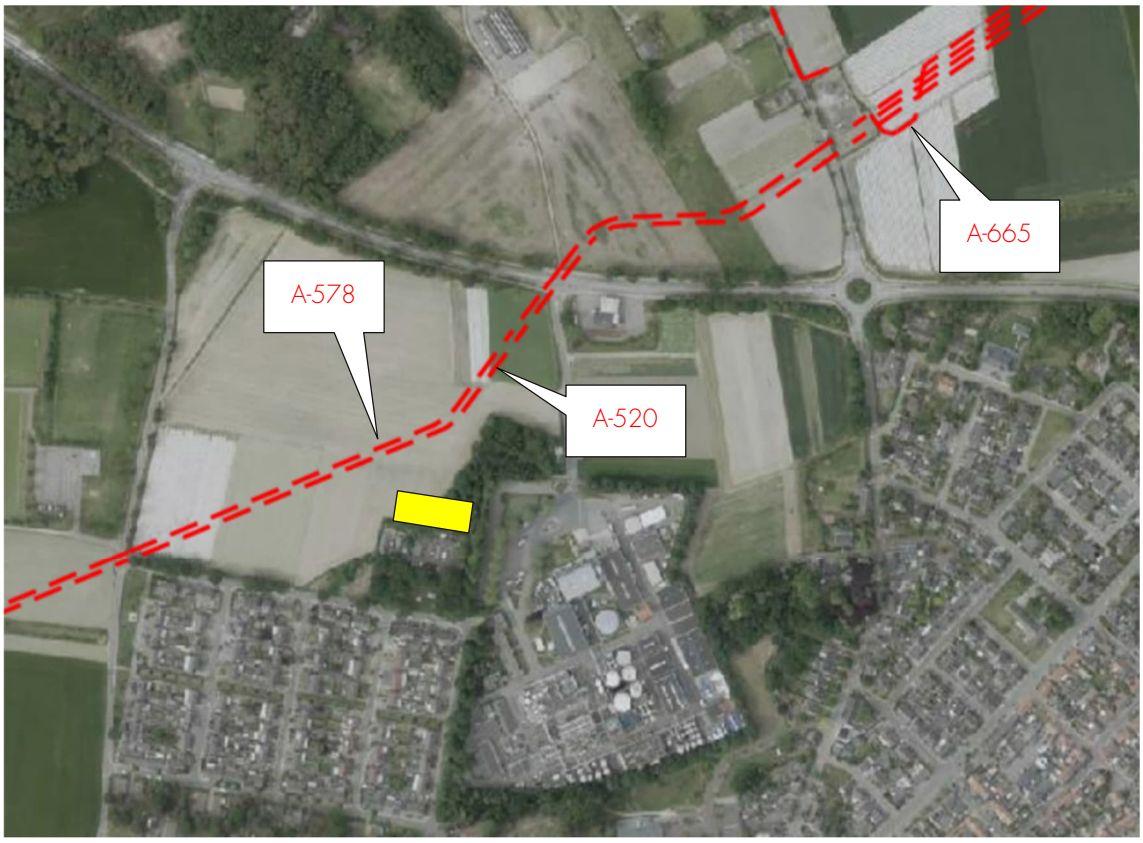

Afbeelding 2 Ligging buisleidingen ten opzichte van het plangebied (geel vlak) (bron: Atlas Leefomgeving)

In de genoemde inventarisatie is vermeld dat, gelet op de reeds aanwezige personendichtheid, het groepsrisico niet of niet significant zal toenemen.
Omdat de ontwikkeling binnen het invloedsgebied van de buisleidingen is gelegen, dienen de risico's als gevolg van het transport van gevaarlijke stoffen door buisleidingen (fakkelbrandscenario), wel te worden meegenomen in een beperkte verantwoording van het groepsrisico.

[1] Rapportage onderzoek externe veiligheid Reestraat te Herkenbosch; rapport 18279.001 d.d. 21 april 2022 van Econsultancy

3 UITWERKING VERANTWOORDINGSPLICHT

Met het invullen van de verantwoordingsplicht wordt antwoord gegeven op de vraag in hoeverre externe veiligheidsrisico's in het plangebied worden geaccepteerd en welke maatregelen getroffen zijn om het risico zoveel mogelijk te beperken. Het invullen van de verantwoordingsplicht is een taak van het bevoegd gezag. Door de verantwoordingsplicht worden gemeenten verplicht het externe veiligheidsaspect mee te laten wegen bij het maken van ruimtelijke keuzes. Deze verantwoording is kwalitatief en bevat verschillende onderdelen die aan bod kunnen of moeten komen.

Het Besluit externe veiligheid buisleidingen (Bevb) geeft de Veiligheidsregio een wettelijke adviestaak bij het invullen van de verantwoordingsplicht. Het advies van de Veiligheidsregio gaat vooral over het groepsrisico en mogelijkheden om een ramp of zwaar ongeval te voorkomen of de omvang ervan te beperken en de zelfredzaamheid van personen te vergroten.

De verantwoording van het groepsrisico heeft betrekking op de in hoofdstuk 2 beschreven relevante risicobron.

<u>Bevb - Transport door buisleidingen</u>
In artikel 12 lid 3 van het Besluit externe veiligheid buisleidingen juncto artikel 8 van de Regeling externe veiligheid buisleidingen is opgenomen wanneer sprake is van het verantwoorden van het groepsrisico. In onderhavige situatie is sprake van een beperkte verantwoordingsplicht voor de buisleiding, waarbij de verantwoording dient in te gaan op de volgende onderdelen:

1. Aanwezige en de te verwachten dichtheid van personen in het invloedsgebied van de buisleiding of buisleidingen die het groepsrisico mede veroorzaakt of veroorzaken;
2. Het groepsrisico per kilometer buisleiding op het tijdstip waarop het besluit wordt vastgesteld en de bijdrage van de in dat besluit toegelaten kwetsbare en beperkt kwetsbare objecten aan de hoogte van het groepsrisico;
3. De mogelijkheden tot voorbereiding van bestrijding en beperking van de omvang van een ramp of zwaar ongeval;
4. De mogelijkheden voor personen die zich bevinden in het invloedsgebied van de buisleiding of buisleidingen die het groepsrisico mede veroorzaakt of veroorzaken, om zich in veiligheid te brengen indien zich een ramp of zwaar ongeval voordoet.

Ad 1 en 2)
Het plangebied is gelegen binnen het invloedsgebied voor externe veiligheid van de aardgastransportleidingen A-520, A-578 en A-665.

Het plangebied omvat de realisatie van een aantal woonwagenstandplaatsen. De hoogte van het groepsrisico zal niet danwel niet significant toenemen.

Ad 3)
Voor de bestrijding van een calamiteit is de inrichting van het gebied van belang. Bij een dreigende breuk van een hogedruk aardgasleiding richt de brandweer zich op het veilig stellen van het effectgebied en het voorkomen van een ontsteking. Als uitstroming plaatsvindt, zal de Gasunie de leiding inblokken. Afhankelijk van het systeem en de afstand tot de breuk kan het enkele uren duren voor de leiding is leeg gelopen. In geval van een directe ontsteking kunnen hulpdiensten door de enorme hittestraling de fakkel beperkt benaderen om gewonden te helpen. De fakkel zelf kan niet door de brandweer worden geblust. Er dient te worden gewacht tot het ingeblokte leidingdeel leeg is gelopen.

Naast het tijdig aanwezig zijn met voldoende materieel is tevens de bereikbaarheid in algemene zin en de specifieke risicolocatie cruciaal. De aspecten 'bereikbaarheid calamiteit' en de '(primaire en secundaire) bluswatervoorziening' speelt hierin een rol.

Ad 4)
Het maatgevende scenario voor ongevallen met aardgastransportleidingen is fakkelbrand. Slachtoffers kunnen vallen door de warmtestraling en een drukgolf. Alle aanwezigen die door de vuurbal worden getroffen komen te overlijden. Hiernaast kunnen rondvliegende brokstukken en glasscherven plaatselijk zware schade aanbrengen aan personen en gebouwen.

De mogelijkheden om zelfredzaamheid te vergroten
Het risico op een incident met een hoge druk aardgasleiding wordt voornamelijk bepaald door het risico van schade aan de leiding door (graaf)werkzaamheden nabij de leiding. Geadviseerd wordt om grondwerkzaamheden, zoals heien, op minder dan 20 meter van de buisleiding onder toezicht van de leidingbeheerder te laten uitvoeren. Door deze maatregelen wordt het groepsrisico verder gereduceerd.

Mogelijkheden voor ontvluchting/schuilen
Binnen het invloedsgebied van een aardgastransportleiding is vluchten de beste optie. Wat betreft een fakkelbrand na leidingbreuk geldt dat het zich snel kan ontwikkelen. Afhankelijk van de afstand van bebouwing tot de aardgasleiding, zijn er scenario´s waarbij vluchten niet of nauwelijks mogelijk is. De hittestraling is daarvoor te groot. Personen die aanwezig zijn binnen de 100% letaliteitsgrens komen te overlijden. Indien het incident op grotere afstand van het plangebied plaatsvindt zijn de mogelijkheden voor zelfredzaamheid, voor het gebied dat buiten de 100% letaliteitsgrens valt, groter. Het plangebied ligt deels binnen de 100% letaliteitsgrens. Indien het incident zich op grotere afstand voordoet, is zelfredzaamheid mogelijk, mits ontvluchting uit gebouwen en omgeving op een juiste manier mogelijk is. Vluchten kan dan alleen maar via een route buiten het ´zicht´ van de fakkel. Vluchtroutes moeten personen direct van de calamiteit wegleiden. In de planvorming is rekening gehouden met vluchtmogelijkheden afzijdig van de risicobron.

De invulling van de risicocommunicatie dient conform de Wet veiligheidsregio's door het bestuur van de Veiligheidsregio's uitgevoerd te worden. De Veiligheidsregio ondersteunt en adviseert de gemeenten hierin in voorbereiding op een alarmering bij rampen.

In deze notitie zijn elementen aangedragen die de gemeenteraad kan gebruiken bij de oordeelsvorming inzake de verantwoording van het groepsrisico. De gemeente Roerdalen dient in het kader van de ruimtelijke procedure advies in te winnen bij de Veiligheidsregio en een standpunt in te nemen aangaande de verantwoording van het groepsrisico.

Nijmeegseweg 42
Postbus 11
5900 AA Venlo

t +31 (0)88 11 90 000
f +31 (0)77 35 42 454

e info@vrln.nl
i www.vrln.nl

veiligheidsregio limburg-noord

Gemeentehuis Roerdalen
t.a.v. Mevrouw E. Hennekens
Postbus 6099
6077 ZH SINT ODILIËNBERG

datum	13 november 2023	**behandeld door**	A. Wollersheim
uw kenmerk		**telefoonnummer**	06-52406708
ons kenmerk	Z2023-00001566	**bijlage(n)**	

onderwerp Uitbreiden van woonwagenstandplaatsen Herkenbosch

Geachte mevrouw Hennekens,

Op 6 november 2023 hebben wij uw adviesaanvraag ontvangen. Dit advies gaat over het uitbreiden van woonwagenstandplaatsen in Herkenbosch op de locatie Reestraat, 6075 Herkenbosch. Dit advies is geregistreerd onder nummer Z2023-00001566.

In het kader van het Besluit externe veiligheid buisleidingen stelt u de veiligheidsregio in de gelegenheid om in verband met het groepsrisico advies uit te brengen over de mogelijkheden tot voorbereiding van bestrijding en beperking van de omvang van een ramp of zwaar ongeval en over de zelfredzaamheid van personen in het invloedsgebied van de buisleiding.

Het plangebied is gelegen binnen het invloedsgebied voor externe veiligheid van de aardgastransportleidingen A-520, A-578 en A-665. Het maatgevende incident scenario is het optreden van een fakkelbrand door een leidingbreuk in een transportleiding.
Door Kragten is een ‘Verantwoording hoogte groepsrisico’ opgesteld voor de realisatie van een aantal woonwagenplaatsen aan de Reestraat te Herkenbosch. De verantwoording geeft een goede beschrijving van de mogelijkheden tot voorbereiding van bestrijding en beperking van de omvang van een ramp of zwaar ongeval en de zelfredzaamheid van personen.

De brandweer moet in staat zijn om haar taken goed uit te kunnen voeren om daarmee verdere escalatie te voorkomen. Het plangebied is goed bereikbaar voor de brandweer en overige hulpdiensten. De aanwezige bluswatervoorziening in de omgeving van het plangebied voldoet met betrekking tot ligging en capaciteit aan de randvoorwaarden voor het bestrijden van een brand in het plangebied.

Het risico op een incident met een hogedruk aardgasleiding wordt voornamelijk bepaald door het risico van schade aan de transportleiding door graafwerkzaamheden. Door het laten uitvoeren van grondwerkzaamheden naast de leidingen onder toezicht van de leidingbeheerder, wordt het (groeps)risico verder verlaagd.

Advies

Bedrijfs
vertrou
welijk
(BBN1)

- De door Kragten opgestelde ‘Verantwoording hoogte groepsrisico’ geeft een goede beschrijving van de mogelijkheden tot voorbereiding van bestrijding en beperking van de omvang van een ramp of zwaar ongeval en de zelfredzaamheid van personen.
- Geadviseerd wordt om grondwerkzaamheden op minder dan 20 meter van de buisleiding onder toezicht van de leidingbeheerder te laten uitvoeren (conform advies Kragten).

Tot slot
Heeft u nog vragen? Neem dan gerust contact op met de heer Wollersheim via a.wollersheim@vrln.nl of telefoonnummer 06-52406708.

Met vriendelijke groet,

M. Peters
Afdelingshoofd Crisisbeheersing

Econsultancy

Samen maken we Nederland mooier

GELUID

RAPPORTAGE

onderzoek wegverkeerslawaai

Reestraat

Herkenbosch

Rapportage onderzoek wegverkeerslawaai

Reestraat, Herkenbosch

Opdrachtgever	Gemeente Roerdalen Schaapsweg 20 6077 CG Sint Odiliënberg
Rapportnummer	18279.003
Versienummer	D1
Status	Eindrapportage
Datum	12 oktober 2022
Opsteller	Mevrouw I. Kemper, MSc
Paraaf	
Kwaliteitscontrole	De heer M.C.H. Verhoeven, BSc
Paraaf	

Daarom Econsultancy

CERTIFICERING

Econsultancy werkt volgens een dynamisch kwaliteits- en milieusysteem, zoals beschreven in het kwaliteits- en milieuhand-boek. Ons kwaliteits- en milieusysteem is gecertificeerd volgens de eisen in de NEN-EN-ISO 9001 en NEN-EN-ISO 14001.

Niets uit deze uitgave mag worden verveelvoudigd, opgeslagen in een geautomatiseerd gegevensbestand, of openbaar gemaakt, in enige vorm of op enige wijze, hetzij elektronisch, mechanisch, door fotokopieën, opnamen, of enige andere manier, zonder voorafgaande schriftelijke toestemming van de rechthebbende.

INHOUDSOPGAVE

SAMENVATTING 1

1 INLEIDING 2

2 TOETSINGSKADER 3

2.1 Wet geluidhinder 3
2.2 Samenvatting toetsingskader 4

3 UITGANGSPUNTEN 5

3.1 Brongegevens 5
3.2 Plangegevens 5

4 BEREKENINGSRESULTATEN EN TOETSING 6

BIJLAGEN:

1. - Opgave brongegevens wegbeheerder
2. - Invoergegevens akoestisch overdrachtsmodel
3. - Berekeningsresultaten

SAMENVATTING

De initiatiefnemer heeft het voornemen het woonwagenterrein aan de Reestraat te Herkenbosch uit te breiden. Het vigerende bestemmingsplan staat de beoogde ontwikkeling niet toe. Om af te wijken van het vigerende bestemmingsplan heeft Econsultancy een onderzoek wegverkeerslawaai uitgevoerd. Bij de projectie van een nieuwe geluidgevoelige bestemming binnen de zone van een weg is een onderzoek verkeerslawaai noodzakelijk. Het geluidgevoelige terrein is gelegen in de geluidszone van de Schaapsweg. In het kader van een goede ruimtelijke ordening worden tevens de nabijgelegen niet-gezoneerde wegen (Reestraat, Fazantstraat, Korhoenstraat, Patrijsstraat en Schoolstraat) in het onderzoek betrokken. In het onderzoek wordt de geluidbelasting op de terreingrens inzichtelijk gemaakt en beoordeeld op basis van het toetsingskader.

Voor elke zijde van de terreingrens zijn toetspunten ten behoeve van 2 bouwlagen gemodelleerd. De berekeningen zijn verricht aan de hand van het Reken- en meetvoorschrift geluid 2012 en met behulp van het programma Geomilieu, versie 2022.21.

De geluidsbelasting op de terreingrens bedraagt ten hoogste 48 dB. Er vindt geen overschrijding van de ten hoogste toelaatbare geluidsbelasting van 48 dB plaats. Er gelden vanuit akoestisch oogpunt geen belemmeringen voor de realisatie van het plan.

1 INLEIDING

De initiatiefnemer heeft het voornemen het woonwagenterrein aan de Reestraat te Herkenbosch uit te breiden. Het vigerende bestemmingsplan staat de beoogde ontwikkeling niet toe. Om af te wijken van het vigerende bestemmingsplan heeft Econsultancy een onderzoek wegverkeerslawaai uitgevoerd. In figuur 1-1 is een globale situering van het onderzoeksgebied weergegeven.

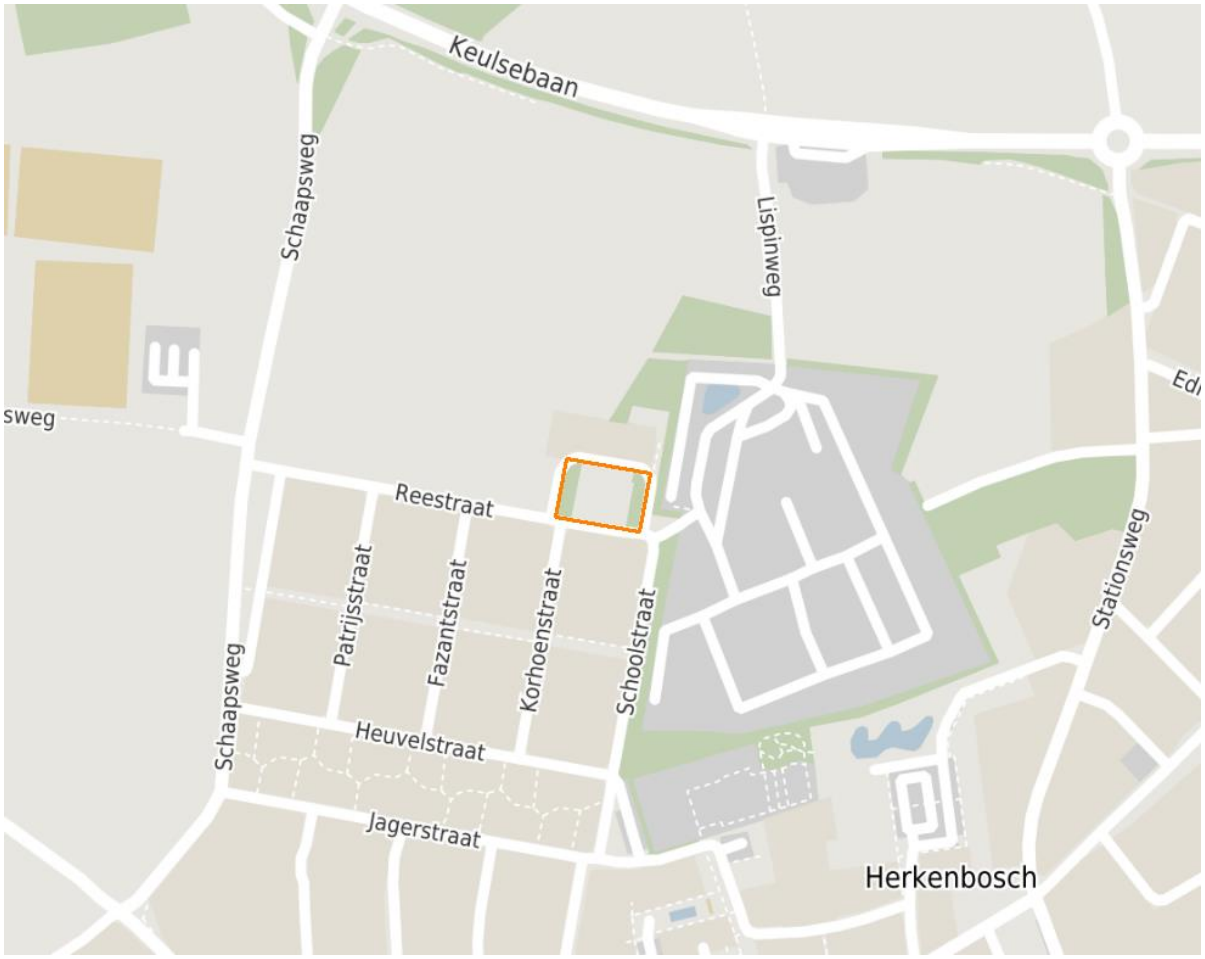

Figuur 1-1 Situering onderzoeksgebied

Bij de projectie van een nieuwe geluidgevoelige bestemming binnen de zone van een weg is een onderzoek verkeerslawaai noodzakelijk. Het geluidgevoelige terrein is gelegen in de geluidszone van de Schaapsweg. In het kader van een goede ruimtelijke ordening worden tevens de nabijgelegen niet-gezoneerde wegen (Reestraat, Fazantstraat, Korhoenstraat, Patrijsstraat en Schoolstraat) in het onderzoek betrokken. In het onderzoek wordt de geluidbelasting op de terreingrens inzichtelijk gemaakt en beoordeeld op basis van het toetsingskader.

2 TOETSINGSKADER

Het toetsingskader wordt voor het akoestisch onderzoek gevormd door de Wet geluidhinder. Het bevoegd gezag, het college van burgemeester en wethouders van de gemeente Roerdalen, heeft geen geluidbeleid met betrekking tot het verlenen van hogere waarden.

2.1 Wet geluidhinder

In de Wet geluidhinder is bepaald dat, met uitzondering van een weg binnen een woonerf of met een maximumsnelheid van 30 km/uur, elke weg van rechtswege een zone heeft. De breedte van deze zone is afhankelijk van het aantal rijstroken en de ligging van de weg. Indien de geluidgevoelige bestemmingen gelegen zijn in de zone van de weg, is een akoestisch onderzoek noodzakelijk en dient de ten hoogste toelaatbare geluidsbelasting in acht te worden genomen.

Een overschrijding van de ten hoogste toelaatbare geluidsbelasting is na afweging van geluidsreducerende maatregelen toegestaan tot de maximaal te ontheffen geluidsbelasting. Indien op basis van overwegende bezwaren de geluidsbelasting op de geluidsgevoelige bestemming onvoldoende of niet kan worden gereduceerd, kan het college van burgemeester en wethouders een hogere waarde vaststellen. Bij ontheffing van de ten hoogste toelaatbare geluidsbelasting kan een nader akoestisch onderzoek noodzakelijk zijn ten behoeve van het woon- en leefklimaat in de woning.

In de directe omgeving van het plan zijn meerdere wegen met een toegestane maximumsnelheid van 30 km/uur gelegen. Dergelijke wegen hebben volgens de Wet geluidhinder geen zone. In het kader van een goede ruimtelijke ordening en op basis van jurisprudentie is een akoestisch onderzoek naar het woon- en leefklimaat ten gevolge van deze wegen benodigd. Voor de beoordeling van het woon- en leefklimaat wordt aangesloten bij de ten hoogste toelaatbare geluidsbelasting uit de Wet geluidhinder. Voor de nabijgelegen 30 km/uur wegen kunnen vanwege het ontbreken van een zone geen hogere waarden worden vastgesteld.

Bij een relevante blootstelling door meerdere geluidsbronnen dient onderzoek te worden gedaan naar de effecten van de samenloop van verschillende geluidsbronnen (cumulatie). De cumulatieve geluidsbelasting dient conform de rekenmethode in bijlage I, hoofdstuk 2 van het Reken- en meetvoorschrift geluid 2012 te worden bepaald. Voor de beoordeling van de gecumuleerde geluidsbelasting is geen wettelijke richtlijn opgesteld.

2.2 Samenvatting toetsingskader

Het toetsingskader voor het akoestisch onderzoek is in tabel 2-1 samengevat. Uitgangspunt voor het toetsingskader is de realisatie van een woonwagenterrein binnen de bebouwde kom van Herkenbosch.

Tabel 2-1 Samenvatting toetsingskader

geluidsbron	zonebreedte [m]	ten hoogste toelaatbare geluidsbelasting [dB]	maximaal te ontheffen geluidsbelasting [dB]
Schaapsweg	250	48	63
niet-gezoneerde wegen	-	48	-

3 UITGANGSPUNTEN

3.1 Brongegevens

De voor het akoestisch onderzoek noodzakelijke gegevens van de wegen zijn afkomstig uit het regionaal verkeersmodel Midden-Limburg. De aangeleverde gegevens zijn opgenomen in bijlage 1. Dit verkeersmodel heeft als prognosejaar 2030. Voor het akoestisch onderzoek met toekomstig peiljaar 2033 is een jaarlijks groeipercentage van 1% gehanteerd. De werkdagintensiteiten zijn middels een omrekenfactor conform het rapport VI-Lucht & Geluid[1] omgezet naar weekdagintensiteiten. De etmaal- en voertuigcategorieverdelingen zijn gebaseerd op het rapport VI-Lucht & Geluid en het verkeersmodel.

Van de Fazantstraat, Patrijsstraat en Korhoenstraat zijn in het verkeersmodel geen gegevens bekend. In overleg met de gemeente Roerdalen is voor deze wegen dezelfde etmaalintensiteit als voor de Schoolstraat gehanteerd. De etmaal- en voertuigcategorieverdelingen zijn gebaseerd op de standaardverdeling[2] van een 'wijkontsluitingsweg'. In bijlage 2 zijn de volledige invoergegevens van de wegen opgenomen.

3.2 Plangegevens

Voor elke zijde van de terreingrens zijn toetspunten ten behoeve van 2 bouwlagen gemodelleerd. In **Fout! Verwijzingsbron niet gevonden.** is het woonwagenterrein met de situering van de toetspunten weergegeven.

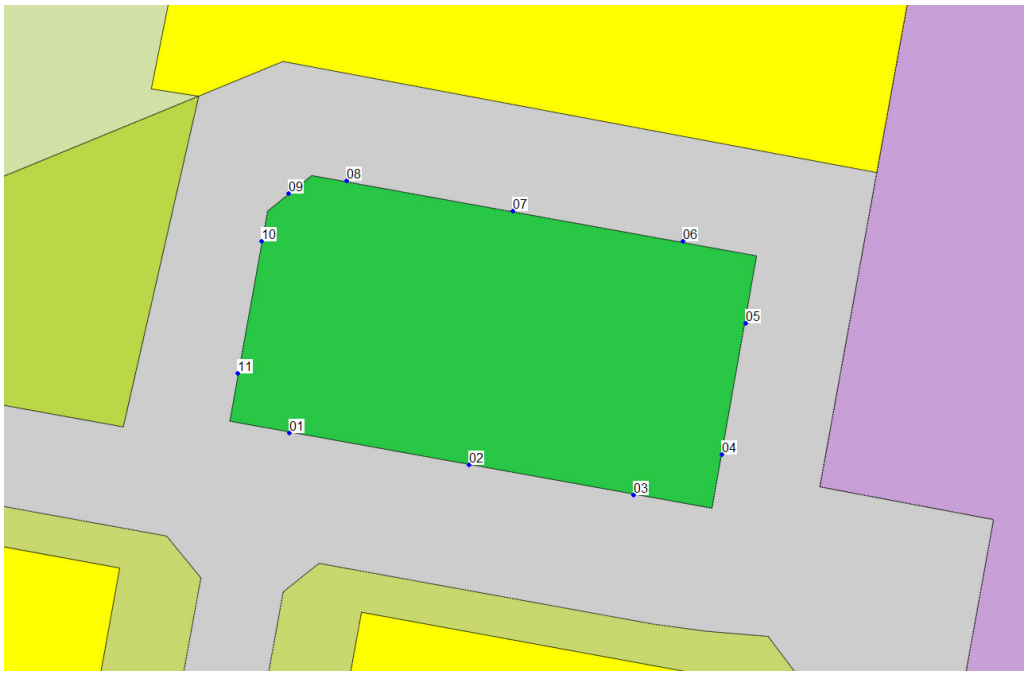

Figuur 3-1 Situering toetspunten

[1] Eindrapport VI-Lucht & Geluid, Ministerie VROM/DGM kenmerk VRO018 d.d. 29 juni 2007

[2] bron: "Rapport Hofstra", Bepaling van verkeersgegevens ten behoeve van de Wet geluidshinder. VROM GF-DR-35-01, 1986

4 BEREKENINGSRESULTATEN EN TOETSING

De berekeningen zijn verricht aan de hand van het Reken- en meetvoorschrift geluid 2012 en met behulp van het programma Geomilieu, versie 2022.21. Alle resultaten zijn inclusief een aftrek conform artikel 110g van de Wet geluidhinder weergegeven, tenzij expliciet anders vermeld. Hoewel de Wet geluidhinder niet van toepassing is voor wegen met een maximumsnelheid van 30 kilometer per uur, mag bij de bepaling van de geluidsbelasting als gevolg van deze wegen wel worden aangesloten bij art. 110g en het Reken- en meetvoorschrift geluid (2012) wat betreft de toe te passen aftrek[3]. De geluidsbelasting wordt als gevolg van de gehele weg getoetst. De berekende geluidsbelastingen op de terreingrens zijn beknopt in tabel 4-1 weergegeven. De volledige berekeningsresultaten zijn in bijlage 3 opgenomen.

Tabel 4-1 Geluidsbelasting t.g.v. het wegverkeer (LDEN [dB])

straat	geluidbelasting
Schaapsweg	32
Reestraat	48
Fazantstraat	27
Korhoenstraat	43
Patrijsstraat	18
Schoolstraat	39

De geluidsbelasting op de terreingrens bedraagt ten hoogste 48 dB. Er vindt geen overschrijding van de ten hoogste toelaatbare geluidsbelasting van 48 dB plaats. Er gelden vanuit akoestisch oogpunt geen belemmeringen voor de realisatie van het plan.

Econsultancy
12 oktober 2022

[3] Uitspraak RvS ECLI:NL:RVS:2015:2409 d.d. 29 juli 2015 onder punt 5 en punt 8

Bijlage 1. Opgave brongegevens wegbeheerder

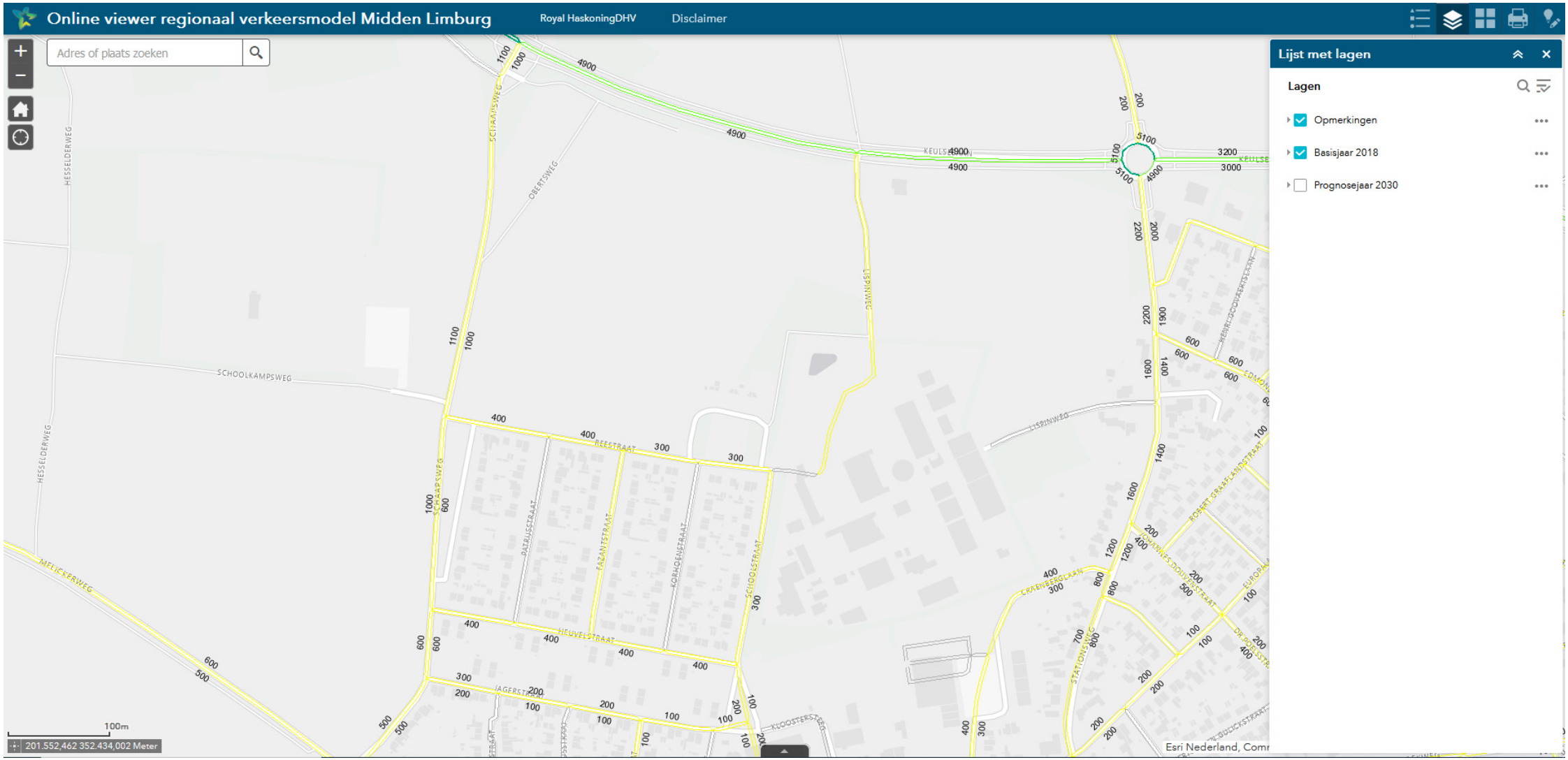
Online viewer regionaal verkeersmodel Midden Limburg
Royal HaskoningDHV
Disclaimer
Adres of plaats zoeken
Lijst met lagen
Lagen
Opmerkingen
Basisjaar 2018
Prognosejaar 2030
SCHOOLKAMPSWEG
HESSELDERWEG
MELICKERWEG
REESTRAAT
HEUVELSTRAAT
JAGERSTRAAT
SCHOOLSTRAAT
LISPINWEG
KEULSEWEG
100m
201.552,462 352.434,002 Meter
Esri Nederland, Comm

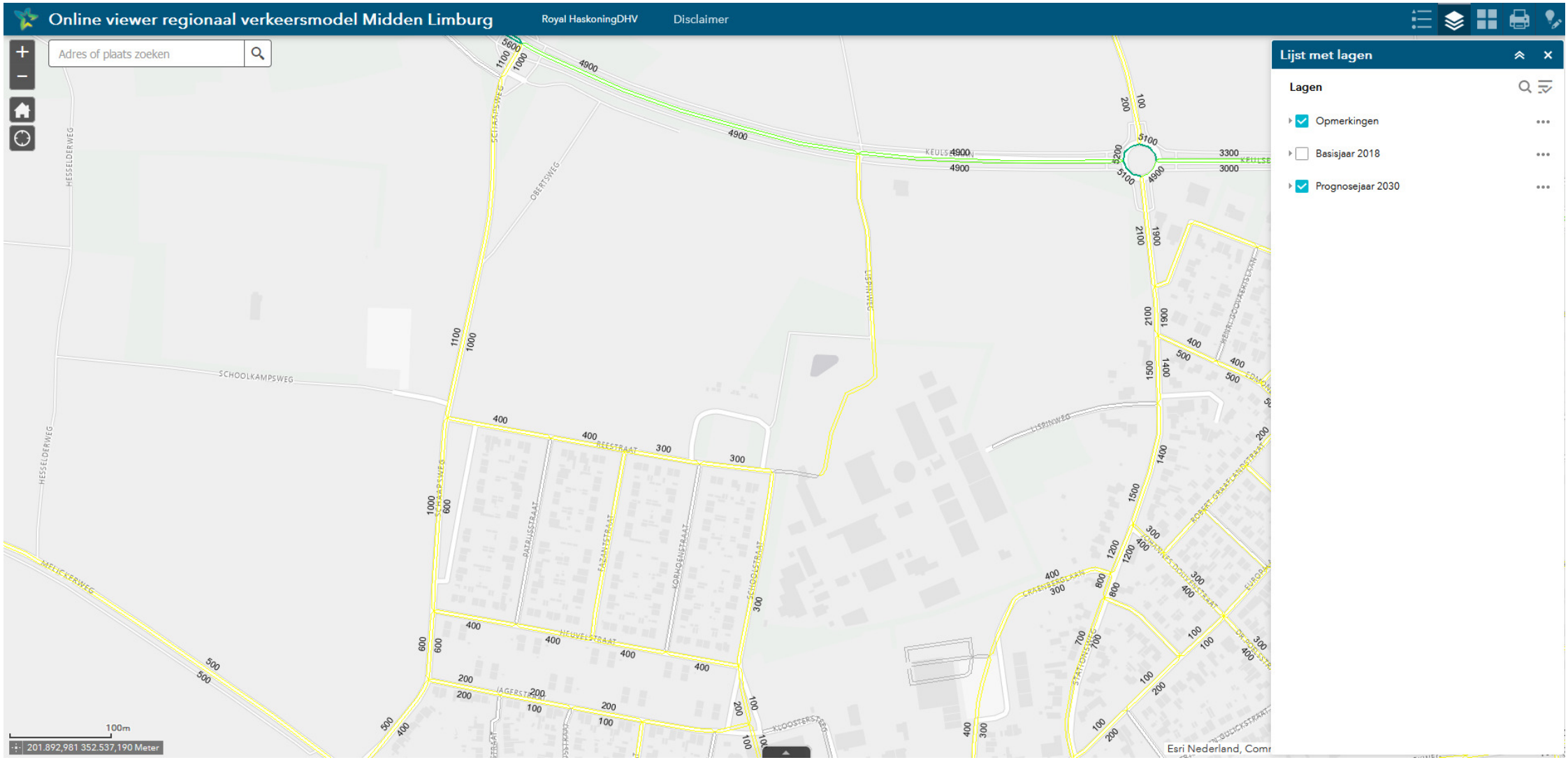
Online viewer regionaal verkeersmodel Midden Limburg
Royal HaskoningDHV
Disclaimer
Adres of plaats zoeken
Lijst met lagen
Lagen
Opmerkingen
Basisjaar 2018
Prognosejaar 2030
SCHOOLKAMPSWEG
HESSELDERWEG
MELICKERWEG
REESTRAAT
HEUVELSTRAAT
JAGERSTRAAT
LISPINWEG
CRAENBERGLAAN
STATIONSWEG
100m
201.892,981 352.537,190 Meter
Esri Nederland, Comm

Bijlage2. Invoergegevens akoestisch overdrachtsmodel



Rapport: Lijst van model eigenschappen
Model: D1

Model eigenschap	
Omschrijving	D1
Verantwoordelijke	Ilse Kemper
Rekenmethode	#2|Wegverkeerslawaai|RMG-2012, wegverkeer|
Aangemaakt door	Ilse Kemper op 29-8-2022
Laatst ingezien door	Ilse Kemper op 12-10-2022
Model aangemaakt met	Geomilieu V2022.2 rev 1
Dagperiode	07:00 - 19:00
Avondperiode	19:00 - 23:00
Nachtperiode	23:00 - 07:00
Samengestelde periode	Lden
Waarde	Gem(Dag, Avond + 5, Nacht + 10)
Standaard maaiveldhoogte	0
Rekenhoogte contouren	4
Detailniveau toetspunt resultaten	Groepsresultaten
Detailniveau resultaten grids	Groepsresultaten
Rekenoptimalisatie aan	Ja
Zoekafstand [m]	5000
Aandachtsgebied	5000
Max.refl.afstand	--
Standaard bodemfactor	1,00
Openingshoek	2
Max.refl.diepte	1
Geometrische uitbreiding	Volledige 3D analyse
Luchtdemping	Conform standaard
Luchtdemping [dB/km]	0,00; 0,00; 1,00; 2,00; 4,00; 10,00; 23,00; 58,00
Meteorologische correctie	Conform standaard
Waarde voor C0	3,50
Berekening diffractoreffect	Volgens rekenregels van RMG-2012 (1-10-2022)

Commentaar

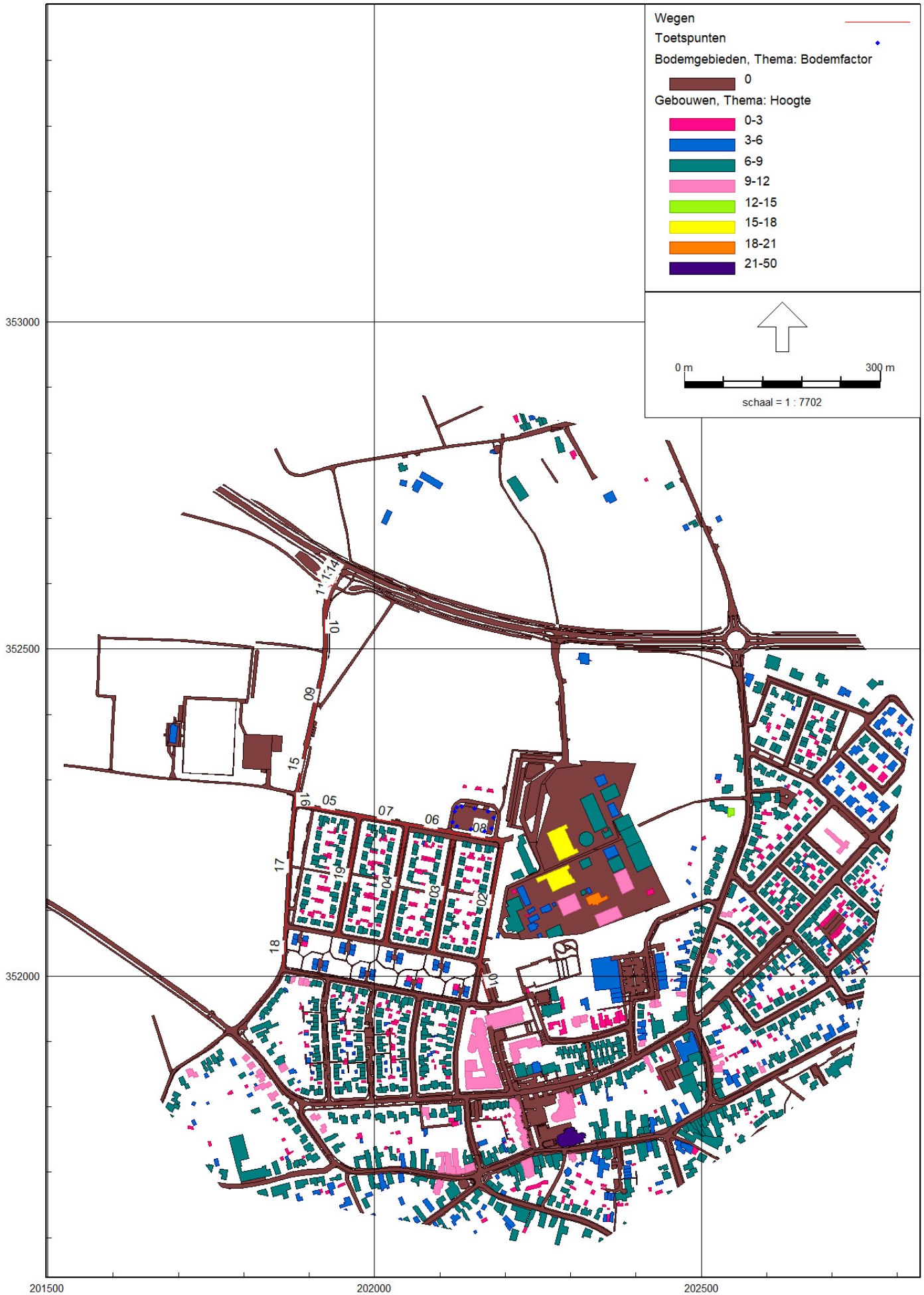

RMG-2012, wegverkeer, [WL - D1] , Geomilieu V2022.2 rev 1 Licentiehouder: Econsultancy

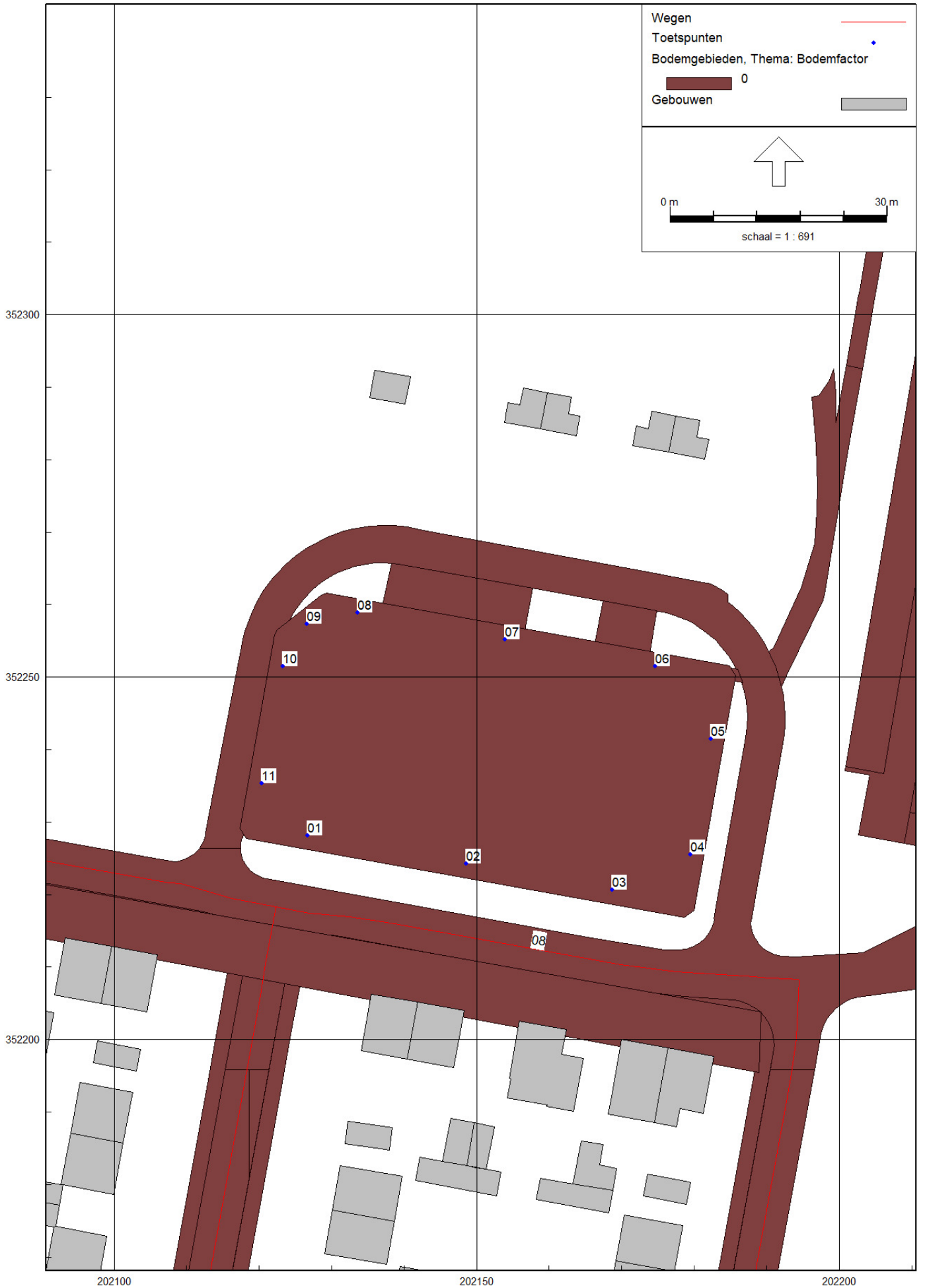
Wegen
Toetspunten
Bodemgebieden, Thema: Bodemfactor
0
Gebouwen
0 m
30 m
schaal = 1 : 691
352300
352250
352200
202100
202150
202200
01
02
03
04
05
06
07
08
09
10
11
08

Model: D1
WL - 18279 Herkenbosch
Groep: (hoofdgroep)
Lijst van Wegen, voor rekenmethode Wegverkeerslawaai - RMG-2012, wegverkeer

Naam	Omschr.	Groep	Type	Cpl	Cpl_W	Hbron	Wegdek	Wegdek	V(LV(D))	V(LV(A))	V(LV(N))	V(MV(D))	V(MV(A))	V(MV(N))	V(ZV(D))	V(ZV(A))
01	Schoolstraat	Schoolstraat	Verdeling	False	1,5	0,75	W0	Referentiewegdek	30	30	30	30	30	30	30	30
02	Schoolstraat	Schoolstraat	Verdeling	False	1,5	0,75	W0	Referentiewegdek	30	30	30	30	30	30	30	30
03	Korhoenstraat	Korhoenstraat	Verdeling	False	1,5	0,75	W0	Referentiewegdek	30	30	30	30	30	30	30	30
04	Fazantstraat	Fazantstraat	Verdeling	False	1,5	0,75	W0	Referentiewegdek	30	30	30	30	30	30	30	30
05	Reestraat	Reestraat	Verdeling	False	1,5	0,75	W0	Referentiewegdek	30	30	30	30	30	30	30	30
06	Reestraat	Reestraat	Verdeling	False	1,5	0,75	W0	Referentiewegdek	30	30	30	30	30	30	30	30
08	Reestraat	Reestraat	Verdeling	False	1,5	0,75	W0	Referentiewegdek	30	30	30	30	30	30	30	30
07	Reestraat	Reestraat	Verdeling	False	1,5	0,75	W0	Referentiewegdek	30	30	30	30	30	30	30	30
10	Schaapsweg	Schaapsweg	Verdeling	False	1,5	0,75	W0	Referentiewegdek	60	60	60	60	60	60	60	60
11	Schaapsweg	Schaapsweg	Verdeling	False	1,5	0,75	W0	Referentiewegdek	60	60	60	60	60	60	60	60
12	Schaapsweg	Schaapsweg	Verdeling	False	1,5	0,75	W0	Referentiewegdek	60	60	60	60	60	60	60	60
13	Schaapsweg	Schaapsweg	Verdeling	False	1,5	0,75	W0	Referentiewegdek	60	60	60	60	60	60	60	60
14	Schaapsweg	Schaapsweg	Verdeling	False	1,5	0,75	W0	Referentiewegdek	60	60	60	60	60	60	60	60
15	Schaapsweg	Schaapsweg	Verdeling	False	1,5	0,75	W0	Referentiewegdek	30	30	30	30	30	30	30	30
16	Schaapsweg	Schaapsweg	Verdeling	False	1,5	0,75	W0	Referentiewegdek	30	30	30	30	30	30	30	30
17	Schaapsweg	Schaapsweg	Verdeling	False	1,5	0,75	W0	Referentiewegdek	30	30	30	30	30	30	30	30
18	Schaapsweg	Schaapsweg	Verdeling	False	1,5	0,75	W0	Referentiewegdek	30	30	30	30	30	30	30	30
09	Schaapsweg	Schaapsweg	Verdeling	False	1,5	0,75	W0	Referentiewegdek	60	60	60	60	60	60	60	60
19	Patrijsstraat	Patrijsstraat	Verdeling	False	1,5	0,75	W0	Referentiewegdek	30	30	30	30	30	30	30	30

Model: D1
WL - 18279 Herkenbosch
Groep: (hoofdgroep)
Lijst van Wegen, voor rekenmethode Wegverkeerslawaai - RMG-2012, wegverkeer

Naam	V(ZV(N))	Totaal aantal	%Int(D)	%Int(A)	%Int(N)	%LV(D)	%LV(A)	%LV(N)	%MV(D)	%MV(A)	%MV(N)	%ZV(D)	%ZV(A)	%ZV(N)	LV(D)	LV(A)	LV(N)	MV(D)
01	30	252,00	6,46	2,87	1,38	60,71	70,31	50,90	23,62	14,68	25,25	15,67	15,01	23,85	9,88	5,09	1,77	3,85
02	30	252,00	6,46	2,87	1,38	60,71	70,31	50,90	23,62	14,68	25,25	15,67	15,01	23,85	9,88	5,09	1,77	3,85
03	30	252,00	6,46	2,87	1,38	60,71	70,31	50,90	23,62	14,68	25,25	15,67	15,01	23,85	9,88	5,09	1,77	3,85
04	30	252,00	6,46	2,87	1,38	60,71	70,31	50,90	23,62	14,68	25,25	15,67	15,01	23,85	9,88	5,09	1,77	3,85
05	30	419,00	6,47	3,00	1,29	74,42	82,44	66,61	17,80	10,49	20,59	7,77	7,06	12,80	20,17	10,36	3,60	4,83
06	30	419,00	6,47	3,00	1,29	74,42	82,44	66,61	17,80	10,49	20,59	7,77	7,06	12,80	20,17	10,36	3,60	4,83
08	30	419,00	6,47	3,00	1,29	74,42	82,44	66,61	17,80	10,49	20,59	7,77	7,06	12,80	20,17	10,36	3,60	4,83
07	30	419,00	6,47	3,00	1,29	74,42	82,44	66,61	17,80	10,49	20,59	7,77	7,06	12,80	20,17	10,36	3,60	4,83
10	60	1848,00	6,46	3,11	1,25	82,65	88,17	76,60	11,40	6,56	13,43	5,95	5,28	9,97	98,67	50,67	17,69	13,61
11	60	1848,00	6,46	3,11	1,25	82,65	88,17	76,60	11,40	6,56	13,43	5,95	5,28	9,97	98,67	50,67	17,69	13,61
12	60	1848,00	6,46	3,11	1,25	82,65	88,17	76,60	11,40	6,56	13,43	5,95	5,28	9,97	98,67	50,67	17,69	13,61
13	60	1848,00	6,46	3,11	1,25	82,65	88,17	76,60	11,40	6,56	13,43	5,95	5,28	9,97	98,67	50,67	17,69	13,61
14	60	1848,00	6,46	3,11	1,25	82,65	88,17	76,60	11,40	6,56	13,43	5,95	5,28	9,97	98,67	50,67	17,69	13,61
15	30	1848,00	6,46	3,11	1,25	82,65	88,17	76,60	11,40	6,56	13,43	5,95	5,28	9,97	98,67	50,67	17,69	13,61
16	30	1848,00	6,46	3,11	1,25	82,65	88,17	76,60	11,40	6,56	13,43	5,95	5,28	9,97	98,67	50,67	17,69	13,61
17	30	1848,00	6,46	3,11	1,25	82,65	88,17	76,60	11,40	6,56	13,43	5,95	5,28	9,97	98,67	50,67	17,69	13,61
18	30	1848,00	6,46	3,11	1,25	82,65	88,17	76,60	11,40	6,56	13,43	5,95	5,28	9,97	98,67	50,67	17,69	13,61
09	60	1848,00	6,46	3,11	1,25	82,65	88,17	76,60	11,40	6,56	13,43	5,95	5,28	9,97	98,67	50,67	17,69	13,61
19	30	252,00	6,46	2,87	1,38	60,71	70,31	50,90	23,62	14,68	25,25	15,67	15,01	23,85	9,88	5,09	1,77	3,85

Model: D1
WL - 18279 Herkenbosch
Groep: (hoofdgroep)
Lijst van Wegen, voor rekenmethode Wegverkeerslawaai - RMG-2012, wegverkeer

Naam	MV(A)	MV(N)	ZV(D)	ZV(A)	ZV(N)
01	1,06	0,88	2,55	1,09	0,83
02	1,06	0,88	2,55	1,09	0,83
03	1,06	0,88	2,55	1,09	0,83
04	1,06	0,88	2,55	1,09	0,83
05	1,32	1,11	2,11	0,89	0,69
06	1,32	1,11	2,11	0,89	0,69
08	1,32	1,11	2,11	0,89	0,69
07	1,32	1,11	2,11	0,89	0,69
10	3,77	3,10	7,10	3,03	2,30
11	3,77	3,10	7,10	3,03	2,30
12	3,77	3,10	7,10	3,03	2,30
13	3,77	3,10	7,10	3,03	2,30
14	3,77	3,10	7,10	3,03	2,30
15	3,77	3,10	7,10	3,03	2,30
16	3,77	3,10	7,10	3,03	2,30
17	3,77	3,10	7,10	3,03	2,30
18	3,77	3,10	7,10	3,03	2,30
09	3,77	3,10	7,10	3,03	2,30
19	1,06	0,88	2,55	1,09	0,83

Model: D1
WL - 18279 Herkenbosch
Groep: (hoofdgroep)
Lijst van Toetspunten, voor rekenmethode Wegverkeerslawaai - RMG-2012, wegverkeer

Naam	Omschr.	X	Y	Maaiveld	Hdef.	Hoogte A	Hoogte B	Hoogte C	Hoogte D	Hoogte E	Hoogte F	Gevel
01	terreingrens	202126,73	352228,18	0,00	Relatief	1,50	4,50	--	--	--	--	Nee
02	terreingrens	202148,59	352224,24	0,00	Relatief	1,50	4,50	--	--	--	--	Nee
03	terreingrens	202168,71	352220,61	0,00	Relatief	1,50	4,50	--	--	--	--	Nee
04	terreingrens	202179,47	352225,54	0,00	Relatief	1,50	4,50	--	--	--	--	Nee
05	terreingrens	202182,28	352241,47	0,00	Relatief	1,50	4,50	--	--	--	--	Nee
06	terreingrens	202174,64	352251,45	0,00	Relatief	1,50	4,50	--	--	--	--	Nee
07	terreingrens	202153,93	352255,19	0,00	Relatief	1,50	4,50	--	--	--	--	Nee
08	terreingrens	202133,64	352258,85	0,00	Relatief	1,50	4,50	--	--	--	--	Nee
09	terreingrens	202126,56	352257,33	0,00	Relatief	1,50	4,50	--	--	--	--	Nee
10	terreingrens	202123,28	352251,49	0,00	Relatief	1,50	4,50	--	--	--	--	Nee
11	terreingrens	202120,37	352235,36	0,00	Relatief	1,50	4,50	--	--	--	--	Nee

Model: D1
WL - 18279 Herkenbosch
Groep: (hoofdgroep)
Lijst van Gebouwen, voor rekenmethode Wegverkeerslawaai - RMG-2012, wegverkeer

Naam	Omschr.	Hoogte	Maaiveld	Hdef.	Functie	Gebouwtype	BAG-id	Gemeente	Jaar	AHN-jaar	Trust	Cp	Zwevend	Refl. 63	Refl. 125	Refl. 250	Refl. 500	Refl. 1k
15294581		7,91	0,00	Relatief					1997	0	0	0 dB	False	0,80	0,80	0,80	0,80	0,80
15303512		4,25	0,00	Relatief					2004	0	0	0 dB	False	0,80	0,80	0,80	0,80	0,80
15298228		5,61	0,00	Relatief					2004	0	0	0 dB	False	0,80	0,80	0,80	0,80	0,80
15298223		4,64	0,00	Relatief					2004	0	0	0 dB	False	0,80	0,80	0,80	0,80	0,80
15298231		3,36	0,00	Relatief					1970	0	0	0 dB	False	0,80	0,80	0,80	0,80	0,80
15306335		6,51	0,00	Relatief					1954	0	0	0 dB	False	0,80	0,80	0,80	0,80	0,80
15306338		6,75	0,00	Relatief					1935	0	0	0 dB	False	0,80	0,80	0,80	0,80	0,80
15306339		6,42	0,00	Relatief					1999	0	0	0 dB	False	0,80	0,80	0,80	0,80	0,80
15318239		2,41	0,00	Relatief					2004	0	0	0 dB	False	0,80	0,80	0,80	0,80	0,80
15298234		4,16	0,00	Relatief					1999	0	0	0 dB	False	0,80	0,80	0,80	0,80	0,80
15298215		2,43	0,00	Relatief					1925	0	0	0 dB	False	0,80	0,80	0,80	0,80	0,80
15305521		7,00	0,00	Relatief					1925	0	0	0 dB	False	0,80	0,80	0,80	0,80	0,80
15305520		3,68	0,00	Relatief					1925	0	0	0 dB	False	0,80	0,80	0,80	0,80	0,80
15305519		3,87	0,00	Relatief					1923	0	0	0 dB	False	0,80	0,80	0,80	0,80	0,80
15305516		7,39	0,00	Relatief					1923	0	0	0 dB	False	0,80	0,80	0,80	0,80	0,80
15305513		7,65	0,00	Relatief					1920	0	0	0 dB	False	0,80	0,80	0,80	0,80	0,80
15305512		6,25	0,00	Relatief					1920	0	0	0 dB	False	0,80	0,80	0,80	0,80	0,80
15306330		2,70	0,00	Relatief					1960	0	0	0 dB	False	0,80	0,80	0,80	0,80	0,80
15306331		7,40	0,00	Relatief					1960	0	0	0 dB	False	0,80	0,80	0,80	0,80	0,80
15306332		6,47	0,00	Relatief					1992	0	0	0 dB	False	0,80	0,80	0,80	0,80	0,80
15306342		8,20	0,00	Relatief					1999	0	0	0 dB	False	0,80	0,80	0,80	0,80	0,80
15306343		3,70	0,00	Relatief					1999	0	0	0 dB	False	0,80	0,80	0,80	0,80	0,80
15306344		5,49	0,00	Relatief					1957	0	0	0 dB	False	0,80	0,80	0,80	0,80	0,80
15306345		4,49	0,00	Relatief					1960	0	0	0 dB	False	0,80	0,80	0,80	0,80	0,80
15316153		7,03	0,00	Relatief					1925	0	0	0 dB	False	0,80	0,80	0,80	0,80	0,80
15316925		4,70	0,00	Relatief					1965	0	0	0 dB	False	0,80	0,80	0,80	0,80	0,80
15308910		8,99	0,00	Relatief					1930	0	0	0 dB	False	0,80	0,80	0,80	0,80	0,80
15294591		6,28	0,00	Relatief					1973	0	0	0 dB	False	0,80	0,80	0,80	0,80	0,80
15308924		7,20	0,00	Relatief					1908	0	0	0 dB	False	0,80	0,80	0,80	0,80	0,80
15308800		6,90	0,00	Relatief					1979	0	0	0 dB	False	0,80	0,80	0,80	0,80	0,80
15308921		7,38	0,00	Relatief					1953	0	0	0 dB	False	0,80	0,80	0,80	0,80	0,80
15294970		8,05	0,00	Relatief					1989	0	0	0 dB	False	0,80	0,80	0,80	0,80	0,80
15308919		8,04	0,00	Relatief					1989	0	0	0 dB	False	0,80	0,80	0,80	0,80	0,80
15312171		5,08	0,00	Relatief					1973	0	0	0 dB	False	0,80	0,80	0,80	0,80	0,80
15308916		8,68	0,00	Relatief					1926	0	0	0 dB	False	0,80	0,80	0,80	0,80	0,80

Model: D1
WL - 18279 Herkenbosch
Groep: (hoofdgroep)
Lijst van Gebouwen, voor rekenmethode Wegverkeerslawaai - RMG-2012, wegverkeer

Naam	Refl. 2k	Refl. 4k	Refl. 8k
15294581	0,80	0,80	0,80
15303512	0,80	0,80	0,80
15298228	0,80	0,80	0,80
15298223	0,80	0,80	0,80
15298231	0,80	0,80	0,80
15306335	0,80	0,80	0,80
15306338	0,80	0,80	0,80
15306339	0,80	0,80	0,80
15318239	0,80	0,80	0,80
15298234	0,80	0,80	0,80
15298215	0,80	0,80	0,80
15305521	0,80	0,80	0,80
15305520	0,80	0,80	0,80
15305519	0,80	0,80	0,80
15305516	0,80	0,80	0,80
15305513	0,80	0,80	0,80
15305512	0,80	0,80	0,80
15306330	0,80	0,80	0,80
15306331	0,80	0,80	0,80
15306332	0,80	0,80	0,80
15306342	0,80	0,80	0,80
15306343	0,80	0,80	0,80
15306344	0,80	0,80	0,80
15306345	0,80	0,80	0,80
15316153	0,80	0,80	0,80
15316925	0,80	0,80	0,80
15308910	0,80	0,80	0,80
15294591	0,80	0,80	0,80
15308924	0,80	0,80	0,80
15308800	0,80	0,80	0,80
15308921	0,80	0,80	0,80
15294970	0,80	0,80	0,80
15308919	0,80	0,80	0,80
15312171	0,80	0,80	0,80
15308916	0,80	0,80	0,80

Model: D1
WL - 18279 Herkenbosch
Groep: (hoofdgroep)
Lijst van Gebouwen, voor rekenmethode Wegverkeerslawaai - RMG-2012, wegverkeer

Naam	Omschr.	Hoogte	Maaiveld	Hdef.	Functie	Gebouwtype	BAG-id	Gemeente	Jaar	AHN-jaar	Trust	Cp	Zwevend	Refl. 63	Refl. 125	Refl. 250	Refl. 500	Refl. 1k
15308692		2,57	0,00	Relatief					1962	0	0	0 dB	False	0,80	0,80	0,80	0,80	0,80
15308690		3,89	0,00	Relatief					1953	0	0	0 dB	False	0,80	0,80	0,80	0,80	0,80
15312479		3,00	0,00	Relatief					1989	0	0	0 dB	False	0,80	0,80	0,80	0,80	0,80
15308688		2,31	0,00	Relatief					2007	0	0	0 dB	False	0,80	0,80	0,80	0,80	0,80
15308915		8,01	0,00	Relatief					1989	0	0	0 dB	False	0,80	0,80	0,80	0,80	0,80
15308914		8,51	0,00	Relatief					1983	0	0	0 dB	False	0,80	0,80	0,80	0,80	0,80
15308581		2,48	0,00	Relatief					1987	0	0	0 dB	False	0,80	0,80	0,80	0,80	0,80
15311314		8,10	0,00	Relatief					1987	0	0	0 dB	False	0,80	0,80	0,80	0,80	0,80
15308311		2,60	0,00	Relatief					1980	0	0	0 dB	False	0,80	0,80	0,80	0,80	0,80
15294829		7,73	0,00	Relatief					2011	0	0	0 dB	False	0,80	0,80	0,80	0,80	0,80
15308312		3,71	0,00	Relatief					1952	0	0	0 dB	False	0,80	0,80	0,80	0,80	0,80
15311313		7,05	0,00	Relatief					1980	0	0	0 dB	False	0,80	0,80	0,80	0,80	0,80
15308913		9,10	0,00	Relatief					1979	0	0	0 dB	False	0,80	0,80	0,80	0,80	0,80
15308909		8,56	0,00	Relatief					1997	0	0	0 dB	False	0,80	0,80	0,80	0,80	0,80
15309793		6,35	0,00	Relatief					2003	0	0	0 dB	False	0,80	0,80	0,80	0,80	0,80
15308897		7,96	0,00	Relatief					1978	0	0	0 dB	False	0,80	0,80	0,80	0,80	0,80
15308310		3,20	0,00	Relatief					2004	0	0	0 dB	False	0,80	0,80	0,80	0,80	0,80
15308801		7,51	0,00	Relatief					1952	0	0	0 dB	False	0,80	0,80	0,80	0,80	0,80
15308899		9,32	0,00	Relatief					1920	0	0	0 dB	False	0,80	0,80	0,80	0,80	0,80
15308315		3,24	0,00	Relatief					1936	0	0	0 dB	False	0,80	0,80	0,80	0,80	0,80
15308574		2,71	0,00	Relatief					1982	0	0	0 dB	False	0,80	0,80	0,80	0,80	0,80
15312978		2,43	0,00	Relatief					2001	0	0	0 dB	False	0,80	0,80	0,80	0,80	0,80
15312981		2,55	0,00	Relatief					1989	0	0	0 dB	False	0,80	0,80	0,80	0,80	0,80
15313197		2,58	0,00	Relatief					1979	0	0	0 dB	False	0,80	0,80	0,80	0,80	0,80
15316203		4,46	0,00	Relatief					1952	0	0	0 dB	False	0,80	0,80	0,80	0,80	0,80
15317639		7,54	0,00	Relatief					1935	0	0	0 dB	False	0,80	0,80	0,80	0,80	0,80
15317642		7,33	0,00	Relatief					1938	0	0	0 dB	False	0,80	0,80	0,80	0,80	0,80
15308325		9,17	0,00	Relatief					1936	0	0	0 dB	False	0,80	0,80	0,80	0,80	0,80
15308896		8,19	0,00	Relatief					1977	0	0	0 dB	False	0,80	0,80	0,80	0,80	0,80
15312222		2,50	0,00	Relatief					1999	0	0	0 dB	False	0,80	0,80	0,80	0,80	0,80
15308577		3,13	0,00	Relatief					1999	0	0	0 dB	False	0,80	0,80	0,80	0,80	0,80
15308901		9,04	0,00	Relatief					1932	0	0	0 dB	False	0,80	0,80	0,80	0,80	0,80
15308317		6,25	0,00	Relatief					2008	0	0	0 dB	False	0,80	0,80	0,80	0,80	0,80
15308321		3,95	0,00	Relatief					1999	0	0	0 dB	False	0,80	0,80	0,80	0,80	0,80
15308323		9,16	0,00	Relatief					1984	0	0	0 dB	False	0,80	0,80	0,80	0,80	0,80

Model: D1
WL - 18279 Herkenbosch
Groep: (hoofdgroep)
Lijst van Gebouwen, voor rekenmethode Wegverkeerslawaai - RMG-2012, wegverkeer

Naam	Refl. 2k	Refl. 4k	Refl. 8k
15308692	0,80	0,80	0,80
15308690	0,80	0,80	0,80
15312479	0,80	0,80	0,80
15308688	0,80	0,80	0,80
15308915	0,80	0,80	0,80
15308914	0,80	0,80	0,80
15308581	0,80	0,80	0,80
15311314	0,80	0,80	0,80
15308311	0,80	0,80	0,80
15294829	0,80	0,80	0,80
15308312	0,80	0,80	0,80
15311313	0,80	0,80	0,80
15308913	0,80	0,80	0,80
15308909	0,80	0,80	0,80
15309793	0,80	0,80	0,80
15308897	0,80	0,80	0,80
15308310	0,80	0,80	0,80
15308801	0,80	0,80	0,80
15308899	0,80	0,80	0,80
15308315	0,80	0,80	0,80
15308574	0,80	0,80	0,80
15312978	0,80	0,80	0,80
15312981	0,80	0,80	0,80
15313197	0,80	0,80	0,80
15316203	0,80	0,80	0,80
15317639	0,80	0,80	0,80
15317642	0,80	0,80	0,80
15308325	0,80	0,80	0,80
15308896	0,80	0,80	0,80
15312222	0,80	0,80	0,80
15308577	0,80	0,80	0,80
15308901	0,80	0,80	0,80
15308317	0,80	0,80	0,80
15308321	0,80	0,80	0,80
15308323	0,80	0,80	0,80

Model: D1
WL - 18279 Herkenbosch
Groep: (hoofdgroep)
Lijst van Gebouwen, voor rekenmethode Wegverkeerslawaai - RMG-2012, wegverkeer

Naam	Omschr.	Hoogte	Maaiveld	Hdef.	Functie	Gebouwtype	BAG-id	Gemeente	Jaar	AHN-jaar	Trust	Cp	Zwevend	Refl. 63	Refl. 125	Refl. 250	Refl. 500	Refl. 1k
15308904		9,58	0,00	Relatief					1932	0	0	0 dB	False	0,80	0,80	0,80	0,80	0,80
15308326		3,71	0,00	Relatief					1932	0	0	0 dB	False	0,80	0,80	0,80	0,80	0,80
15308894		6,09	0,00	Relatief					1952	0	0	0 dB	False	0,80	0,80	0,80	0,80	0,80
15308895		6,67	0,00	Relatief					1955	0	0	0 dB	False	0,80	0,80	0,80	0,80	0,80
15308906		9,55	0,00	Relatief					1993	0	0	0 dB	False	0,80	0,80	0,80	0,80	0,80
15308893		7,22	0,00	Relatief					1952	0	0	0 dB	False	0,80	0,80	0,80	0,80	0,80
15308318		3,80	0,00	Relatief					2006	0	0	0 dB	False	0,80	0,80	0,80	0,80	0,80
15308892		8,40	0,00	Relatief					1978	0	0	0 dB	False	0,80	0,80	0,80	0,80	0,80
15308907		9,28	0,00	Relatief					1920	0	0	0 dB	False	0,80	0,80	0,80	0,80	0,80
15311818		8,15	0,00	Relatief					1930	0	0	0 dB	False	0,80	0,80	0,80	0,80	0,80
15313383		8,47	0,00	Relatief					1968	0	0	0 dB	False	0,80	0,80	0,80	0,80	0,80
15313492		7,07	0,00	Relatief					1950	0	0	0 dB	False	0,80	0,80	0,80	0,80	0,80
15313494		9,76	0,00	Relatief					1920	0	0	0 dB	False	0,80	0,80	0,80	0,80	0,80
15313871		7,33	0,00	Relatief					1953	0	0	0 dB	False	0,80	0,80	0,80	0,80	0,80
15316201		2,46	0,00	Relatief					1968	0	0	0 dB	False	0,80	0,80	0,80	0,80	0,80
15317671		5,01	0,00	Relatief					1920	0	0	0 dB	False	0,80	0,80	0,80	0,80	0,80
15309394		7,75	0,00	Relatief					1964	0	0	0 dB	False	0,80	0,80	0,80	0,80	0,80
15309393		7,71	0,00	Relatief					1964	0	0	0 dB	False	0,80	0,80	0,80	0,80	0,80
15312986		3,08	0,00	Relatief					1964	0	0	0 dB	False	0,80	0,80	0,80	0,80	0,80
15309953		3,00	0,00	Relatief					1968	0	0	0 dB	False	0,80	0,80	0,80	0,80	0,80
15307388		2,77	0,00	Relatief					1964	0	0	0 dB	False	0,80	0,80	0,80	0,80	0,80
15309392		7,89	0,00	Relatief					1964	0	0	0 dB	False	0,80	0,80	0,80	0,80	0,80
15310773		7,72	0,00	Relatief					1964	0	0	0 dB	False	0,80	0,80	0,80	0,80	0,80
15311837		7,72	0,00	Relatief					1964	0	0	0 dB	False	0,80	0,80	0,80	0,80	0,80
15307391		7,75	0,00	Relatief					1964	0	0	0 dB	False	0,80	0,80	0,80	0,80	0,80
15307395		3,76	0,00	Relatief					1964	0	0	0 dB	False	0,80	0,80	0,80	0,80	0,80
15307390		7,65	0,00	Relatief					1964	0	0	0 dB	False	0,80	0,80	0,80	0,80	0,80
15307411		2,77	0,00	Relatief					1964	0	0	0 dB	False	0,80	0,80	0,80	0,80	0,80
15309391		7,94	0,00	Relatief					1964	0	0	0 dB	False	0,80	0,80	0,80	0,80	0,80
15307393		7,65	0,00	Relatief					1964	0	0	0 dB	False	0,80	0,80	0,80	0,80	0,80
15307396		2,71	0,00	Relatief					1964	0	0	0 dB	False	0,80	0,80	0,80	0,80	0,80
15309294		7,72	0,00	Relatief					1964	0	0	0 dB	False	0,80	0,80	0,80	0,80	0,80
15307398		2,27	0,00	Relatief					1987	0	0	0 dB	False	0,80	0,80	0,80	0,80	0,80
15307399		3,00	0,00	Relatief					1964	0	0	0 dB	False	0,80	0,80	0,80	0,80	0,80
15312552		7,66	0,00	Relatief					1964	0	0	0 dB	False	0,80	0,80	0,80	0,80	0,80

Model: D1
WL - 18279 Herkenbosch
Groep: (hoofdgroep)
Lijst van Gebouwen, voor rekenmethode Wegverkeerslawaai - RMG-2012, wegverkeer

Naam	Refl. 2k	Refl. 4k	Refl. 8k
15308904	0,80	0,80	0,80
15308326	0,80	0,80	0,80
15308894	0,80	0,80	0,80
15308895	0,80	0,80	0,80
15308906	0,80	0,80	0,80
15308893	0,80	0,80	0,80
15308318	0,80	0,80	0,80
15308892	0,80	0,80	0,80
15308907	0,80	0,80	0,80
15311818	0,80	0,80	0,80
15313383	0,80	0,80	0,80
15313492	0,80	0,80	0,80
15313494	0,80	0,80	0,80
15313871	0,80	0,80	0,80
15316201	0,80	0,80	0,80
15317671	0,80	0,80	0,80
15309394	0,80	0,80	0,80
15309393	0,80	0,80	0,80
15312986	0,80	0,80	0,80
15309953	0,80	0,80	0,80
15307388	0,80	0,80	0,80
15309392	0,80	0,80	0,80
15310773	0,80	0,80	0,80
15311837	0,80	0,80	0,80
15307391	0,80	0,80	0,80
15307395	0,80	0,80	0,80
15307390	0,80	0,80	0,80
15307411	0,80	0,80	0,80
15309391	0,80	0,80	0,80
15307393	0,80	0,80	0,80
15307396	0,80	0,80	0,80
15309294	0,80	0,80	0,80
15307398	0,80	0,80	0,80
15307399	0,80	0,80	0,80
15312552	0,80	0,80	0,80

Model: D1
WL - 18279 Herkenbosch
Groep: (hoofdgroep)
Lijst van Gebouwen, voor rekenmethode Wegverkeerslawaai - RMG-2012, wegverkeer

Naam	Omschr.	Hoogte	Maaiveld	Hdef.	Functie	Gebouwtype	BAG-id	Gemeente	Jaar	AHN-jaar	Trust	Cp	Zwevend	Refl. 63	Refl. 125	Refl. 250	Refl. 500	Refl. 1k
15311829		2,76	0,00	Relatief					1964	0	0	0 dB	False	0,80	0,80	0,80	0,80	0,80
15295306		3,37	0,00	Relatief					1964	0	0	0 dB	False	0,80	0,80	0,80	0,80	0,80
15312554		7,59	0,00	Relatief					1964	0	0	0 dB	False	0,80	0,80	0,80	0,80	0,80
15295310		9,68	0,00	Relatief					1964	0	0	0 dB	False	0,80	0,80	0,80	0,80	0,80
15295308		7,68	0,00	Relatief					1964	0	0	0 dB	False	0,80	0,80	0,80	0,80	0,80
15310192		3,02	0,00	Relatief					1974	0	0	0 dB	False	0,80	0,80	0,80	0,80	0,80
15310193		3,07	0,00	Relatief					1974	0	0	0 dB	False	0,80	0,80	0,80	0,80	0,80
15310191		3,06	0,00	Relatief					1974	0	0	0 dB	False	0,80	0,80	0,80	0,80	0,80
15310194		3,08	0,00	Relatief					1974	0	0	0 dB	False	0,80	0,80	0,80	0,80	0,80
15313205		2,28	0,00	Relatief					1964	0	0	0 dB	False	0,80	0,80	0,80	0,80	0,80
15313373		8,25	0,00	Relatief					1973	0	0	0 dB	False	0,80	0,80	0,80	0,80	0,80
15313374		8,19	0,00	Relatief					1973	0	0	0 dB	False	0,80	0,80	0,80	0,80	0,80
15313376		8,21	0,00	Relatief					1973	0	0	0 dB	False	0,80	0,80	0,80	0,80	0,80
15313377		8,09	0,00	Relatief					1973	0	0	0 dB	False	0,80	0,80	0,80	0,80	0,80
15313378		8,66	0,00	Relatief					1973	0	0	0 dB	False	0,80	0,80	0,80	0,80	0,80
15313381		7,47	0,00	Relatief					1890	0	0	0 dB	False	0,80	0,80	0,80	0,80	0,80
15313801		3,73	0,00	Relatief					1972	0	0	0 dB	False	0,80	0,80	0,80	0,80	0,80
15313885		7,68	0,00	Relatief					1964	0	0	0 dB	False	0,80	0,80	0,80	0,80	0,80
15313887		7,80	0,00	Relatief					1964	0	0	0 dB	False	0,80	0,80	0,80	0,80	0,80
15313888		7,91	0,00	Relatief					1964	0	0	0 dB	False	0,80	0,80	0,80	0,80	0,80
15313889		8,00	0,00	Relatief					1964	0	0	0 dB	False	0,80	0,80	0,80	0,80	0,80
15313890		7,63	0,00	Relatief					1963	0	0	0 dB	False	0,80	0,80	0,80	0,80	0,80
15313892		8,01	0,00	Relatief					1964	0	0	0 dB	False	0,80	0,80	0,80	0,80	0,80
15313894		7,80	0,00	Relatief					1964	0	0	0 dB	False	0,80	0,80	0,80	0,80	0,80
15313895		9,58	0,00	Relatief					1964	0	0	0 dB	False	0,80	0,80	0,80	0,80	0,80
15313896		9,56	0,00	Relatief					1964	0	0	0 dB	False	0,80	0,80	0,80	0,80	0,80
15313898		3,08	0,00	Relatief					1964	0	0	0 dB	False	0,80	0,80	0,80	0,80	0,80
15313900		7,77	0,00	Relatief					1964	0	0	0 dB	False	0,80	0,80	0,80	0,80	0,80
15313902		7,82	0,00	Relatief					1964	0	0	0 dB	False	0,80	0,80	0,80	0,80	0,80
15313903		7,69	0,00	Relatief					1964	0	0	0 dB	False	0,80	0,80	0,80	0,80	0,80
15316300		3,90	0,00	Relatief					1964	0	0	0 dB	False	0,80	0,80	0,80	0,80	0,80
15317442		8,89	0,00	Relatief					1973	0	0	0 dB	False	0,80	0,80	0,80	0,80	0,80
15317372		7,26	0,00	Relatief					1973	0	0	0 dB	False	0,80	0,80	0,80	0,80	0,80
15317371		7,22	0,00	Relatief					1973	0	0	0 dB	False	0,80	0,80	0,80	0,80	0,80
15317337		7,56	0,00	Relatief					1968	0	0	0 dB	False	0,80	0,80	0,80	0,80	0,80

Model: D1
WL - 18279 Herkenbosch
Groep: (hoofdgroep)
Lijst van Gebouwen, voor rekenmethode Wegverkeerslawaai - RMG-2012, wegverkeer

Naam	Refl. 2k	Refl. 4k	Refl. 8k
15311829	0,80	0,80	0,80
15295306	0,80	0,80	0,80
15312554	0,80	0,80	0,80
15295310	0,80	0,80	0,80
15295308	0,80	0,80	0,80
15310192	0,80	0,80	0,80
15310193	0,80	0,80	0,80
15310191	0,80	0,80	0,80
15310194	0,80	0,80	0,80
15313205	0,80	0,80	0,80
15313373	0,80	0,80	0,80
15313374	0,80	0,80	0,80
15313376	0,80	0,80	0,80
15313377	0,80	0,80	0,80
15313378	0,80	0,80	0,80
15313381	0,80	0,80	0,80
15313801	0,80	0,80	0,80
15313885	0,80	0,80	0,80
15313887	0,80	0,80	0,80
15313888	0,80	0,80	0,80
15313889	0,80	0,80	0,80
15313890	0,80	0,80	0,80
15313892	0,80	0,80	0,80
15313894	0,80	0,80	0,80
15313895	0,80	0,80	0,80
15313896	0,80	0,80	0,80
15313898	0,80	0,80	0,80
15313900	0,80	0,80	0,80
15313902	0,80	0,80	0,80
15313903	0,80	0,80	0,80
15316300	0,80	0,80	0,80
15317442	0,80	0,80	0,80
15317372	0,80	0,80	0,80
15317371	0,80	0,80	0,80
15317337	0,80	0,80	0,80

Model: D1
WL - 18279 Herkenbosch
Groep: (hoofdgroep)
Lijst van Gebouwen, voor rekenmethode Wegverkeerslawaai - RMG-2012, wegverkeer

Naam	Omschr.	Hoogte	Maaiveld	Hdef.	Functie	Gebouwtype	BAG-id	Gemeente	Jaar	AHN-jaar	Trust	Cp	Zwevend	Refl. 63	Refl. 125	Refl. 250	Refl. 500	Refl. 1k
15310199		7,52	0,00	Relatief					1973	0	0	0 dB	False	0,80	0,80	0,80	0,80	0,80
15316306		7,47	0,00	Relatief					1973	0	0	0 dB	False	0,80	0,80	0,80	0,80	0,80
15317346		7,45	0,00	Relatief					1968	0	0	0 dB	False	0,80	0,80	0,80	0,80	0,80
15310796		7,71	0,00	Relatief					1973	0	0	0 dB	False	0,80	0,80	0,80	0,80	0,80
15310198		3,05	0,00	Relatief					1974	0	0	0 dB	False	0,80	0,80	0,80	0,80	0,80
15310196		3,00	0,00	Relatief					1974	0	0	0 dB	False	0,80	0,80	0,80	0,80	0,80
15310195		3,02	0,00	Relatief					1974	0	0	0 dB	False	0,80	0,80	0,80	0,80	0,80
15310197		3,04	0,00	Relatief					1974	0	0	0 dB	False	0,80	0,80	0,80	0,80	0,80
15317344		7,60	0,00	Relatief					1968	0	0	0 dB	False	0,80	0,80	0,80	0,80	0,80
15301687		7,88	0,00	Relatief					1968	0	0	0 dB	False	0,80	0,80	0,80	0,80	0,80
15317343		7,84	0,00	Relatief					1968	0	0	0 dB	False	0,80	0,80	0,80	0,80	0,80
15317345		7,81	0,00	Relatief					1968	0	0	0 dB	False	0,80	0,80	0,80	0,80	0,80
15317341		7,74	0,00	Relatief					1968	0	0	0 dB	False	0,80	0,80	0,80	0,80	0,80
15317334		7,84	0,00	Relatief					1968	0	0	0 dB	False	0,80	0,80	0,80	0,80	0,80
15302335		7,86	0,00	Relatief					1968	0	0	0 dB	False	0,80	0,80	0,80	0,80	0,80
15312491		7,73	0,00	Relatief					1967	0	0	0 dB	False	0,80	0,80	0,80	0,80	0,80
15313188		7,72	0,00	Relatief					1973	0	0	0 dB	False	0,80	0,80	0,80	0,80	0,80
15317338		7,59	0,00	Relatief					1968	0	0	0 dB	False	0,80	0,80	0,80	0,80	0,80
15317339		7,84	0,00	Relatief					1968	0	0	0 dB	False	0,80	0,80	0,80	0,80	0,80
15310202		7,74	0,00	Relatief					1968	0	0	0 dB	False	0,80	0,80	0,80	0,80	0,80
15310200		7,75	0,00	Relatief					1968	0	0	0 dB	False	0,80	0,80	0,80	0,80	0,80
15317336		7,79	0,00	Relatief					1968	0	0	0 dB	False	0,80	0,80	0,80	0,80	0,80
15317369		7,79	0,00	Relatief					1968	0	0	0 dB	False	0,80	0,80	0,80	0,80	0,80
15311244		7,78	0,00	Relatief					1968	0	0	0 dB	False	0,80	0,80	0,80	0,80	0,80
15314070		2,48	0,00	Relatief					1968	0	0	0 dB	False	0,80	0,80	0,80	0,80	0,80
15314069		2,49	0,00	Relatief					1968	0	0	0 dB	False	0,80	0,80	0,80	0,80	0,80
15313184		2,34	0,00	Relatief					1968	0	0	0 dB	False	0,80	0,80	0,80	0,80	0,80
15309925		2,90	0,00	Relatief					1973	0	0	0 dB	False	0,80	0,80	0,80	0,80	0,80
15313191		2,98	0,00	Relatief					1973	0	0	0 dB	False	0,80	0,80	0,80	0,80	0,80
15314066		2,56	0,00	Relatief					1968	0	0	0 dB	False	0,80	0,80	0,80	0,80	0,80
15313186		2,70	0,00	Relatief					1968	0	0	0 dB	False	0,80	0,80	0,80	0,80	0,80
15302333		2,37	0,00	Relatief					1968	0	0	0 dB	False	0,80	0,80	0,80	0,80	0,80
15311637		2,55	0,00	Relatief					1968	0	0	0 dB	False	0,80	0,80	0,80	0,80	0,80
15302334		2,28	0,00	Relatief					1968	0	0	0 dB	False	0,80	0,80	0,80	0,80	0,80
15302329		2,82	0,00	Relatief					1968	0	0	0 dB	False	0,80	0,80	0,80	0,80	0,80

Model: D1
WL - 18279 Herkenbosch
Groep: (hoofdgroep)
Lijst van Gebouwen, voor rekenmethode Wegverkeerslawaai - RMG-2012, wegverkeer

Naam	Refl. 2k	Refl. 4k	Refl. 8k
15310199	0,80	0,80	0,80
15316306	0,80	0,80	0,80
15317346	0,80	0,80	0,80
15310796	0,80	0,80	0,80
15310198	0,80	0,80	0,80
15310196	0,80	0,80	0,80
15310195	0,80	0,80	0,80
15310197	0,80	0,80	0,80
15317344	0,80	0,80	0,80
15301687	0,80	0,80	0,80
15317343	0,80	0,80	0,80
15317345	0,80	0,80	0,80
15317341	0,80	0,80	0,80
15317334	0,80	0,80	0,80
15302335	0,80	0,80	0,80
15312491	0,80	0,80	0,80
15313188	0,80	0,80	0,80
15317338	0,80	0,80	0,80
15317339	0,80	0,80	0,80
15310202	0,80	0,80	0,80
15310200	0,80	0,80	0,80
15317336	0,80	0,80	0,80
15317369	0,80	0,80	0,80
15311244	0,80	0,80	0,80
15314070	0,80	0,80	0,80
15314069	0,80	0,80	0,80
15313184	0,80	0,80	0,80
15309925	0,80	0,80	0,80
15313191	0,80	0,80	0,80
15314066	0,80	0,80	0,80
15313186	0,80	0,80	0,80
15302333	0,80	0,80	0,80
15311637	0,80	0,80	0,80
15302334	0,80	0,80	0,80
15302329	0,80	0,80	0,80

Model: D1
WL - 18279 Herkenbosch
Groep: (hoofdgroep)
Lijst van Gebouwen, voor rekenmethode Wegverkeerslawaai - RMG-2012, wegverkeer

Naam	Omschr.	Hoogte	Maaiveld	Hdef.	Functie	Gebouwtype	BAG-id	Gemeente	Jaar	AHN-jaar	Trust	Cp	Zwevend	Refl. 63	Refl. 125	Refl. 250	Refl. 500	Refl. 1k
15302330		2,46	0,00	Relatief					1968	0	0	0 dB	False	0,80	0,80	0,80	0,80	0,80
15313193		2,82	0,00	Relatief					1999	0	0	0 dB	False	0,80	0,80	0,80	0,80	0,80
15313818		2,88	0,00	Relatief					1973	0	0	0 dB	False	0,80	0,80	0,80	0,80	0,80
15316185		2,42	0,00	Relatief					1968	0	0	0 dB	False	0,80	0,80	0,80	0,80	0,80
15313189		2,42	0,00	Relatief					1968	0	0	0 dB	False	0,80	0,80	0,80	0,80	0,80
15313190		2,91	0,00	Relatief					1973	0	0	0 dB	False	0,80	0,80	0,80	0,80	0,80
15312827		2,88	0,00	Relatief					1968	0	0	0 dB	False	0,80	0,80	0,80	0,80	0,80
15311281		8,41	0,00	Relatief					1978	0	0	0 dB	False	0,80	0,80	0,80	0,80	0,80
15309407		8,04	0,00	Relatief					1978	0	0	0 dB	False	0,80	0,80	0,80	0,80	0,80
15296569		2,68	0,00	Relatief					1978	0	0	0 dB	False	0,80	0,80	0,80	0,80	0,80
15309403		2,75	0,00	Relatief					1995	0	0	0 dB	False	0,80	0,80	0,80	0,80	0,80
15313198		2,63	0,00	Relatief					1978	0	0	0 dB	False	0,80	0,80	0,80	0,80	0,80
15296571		3,66	0,00	Relatief					1953	0	0	0 dB	False	0,80	0,80	0,80	0,80	0,80
15313202		2,82	0,00	Relatief					1964	0	0	0 dB	False	0,80	0,80	0,80	0,80	0,80
15309402		7,70	0,00	Relatief					1964	0	0	0 dB	False	0,80	0,80	0,80	0,80	0,80
15309401		7,78	0,00	Relatief					1964	0	0	0 dB	False	0,80	0,80	0,80	0,80	0,80
15313201		3,78	0,00	Relatief					1964	0	0	0 dB	False	0,80	0,80	0,80	0,80	0,80
15307403		3,70	0,00	Relatief					1964	0	0	0 dB	False	0,80	0,80	0,80	0,80	0,80
15311828		7,79	0,00	Relatief					1964	0	0	0 dB	False	0,80	0,80	0,80	0,80	0,80
15309400		7,81	0,00	Relatief					1964	0	0	0 dB	False	0,80	0,80	0,80	0,80	0,80
15307402		3,69	0,00	Relatief					1964	0	0	0 dB	False	0,80	0,80	0,80	0,80	0,80
15309399		7,64	0,00	Relatief					1964	0	0	0 dB	False	0,80	0,80	0,80	0,80	0,80
15307740		2,54	0,00	Relatief					1964	0	0	0 dB	False	0,80	0,80	0,80	0,80	0,80
15307387		7,79	0,00	Relatief					1964	0	0	0 dB	False	0,80	0,80	0,80	0,80	0,80
15309398		7,63	0,00	Relatief					1964	0	0	0 dB	False	0,80	0,80	0,80	0,80	0,80
15307385		7,63	0,00	Relatief					1964	0	0	0 dB	False	0,80	0,80	0,80	0,80	0,80
15309397		7,82	0,00	Relatief					1964	0	0	0 dB	False	0,80	0,80	0,80	0,80	0,80
15313199		3,66	0,00	Relatief					1964	0	0	0 dB	False	0,80	0,80	0,80	0,80	0,80
15309396		7,83	0,00	Relatief					1964	0	0	0 dB	False	0,80	0,80	0,80	0,80	0,80
15313203		2,75	0,00	Relatief					1964	0	0	0 dB	False	0,80	0,80	0,80	0,80	0,80
15309395		7,59	0,00	Relatief					1964	0	0	0 dB	False	0,80	0,80	0,80	0,80	0,80
15313208		3,74	0,00	Relatief					1964	0	0	0 dB	False	0,80	0,80	0,80	0,80	0,80
15313209		3,56	0,00	Relatief					1964	0	0	0 dB	False	0,80	0,80	0,80	0,80	0,80
15313872		8,49	0,00	Relatief					1978	0	0	0 dB	False	0,80	0,80	0,80	0,80	0,80
15313873		8,27	0,00	Relatief					1978	0	0	0 dB	False	0,80	0,80	0,80	0,80	0,80

Model: D1
WL - 18279 Herkenbosch
Groep: (hoofdgroep)
Lijst van Gebouwen, voor rekenmethode Wegverkeerslawaai - RMG-2012, wegverkeer

Naam	Refl. 2k	Refl. 4k	Refl. 8k
15302330	0,80	0,80	0,80
15313193	0,80	0,80	0,80
15313818	0,80	0,80	0,80
15316185	0,80	0,80	0,80
15313189	0,80	0,80	0,80
15313190	0,80	0,80	0,80
15312827	0,80	0,80	0,80
15311281	0,80	0,80	0,80
15309407	0,80	0,80	0,80
15296569	0,80	0,80	0,80
15309403	0,80	0,80	0,80
15313198	0,80	0,80	0,80
15296571	0,80	0,80	0,80
15313202	0,80	0,80	0,80
15309402	0,80	0,80	0,80
15309401	0,80	0,80	0,80
15313201	0,80	0,80	0,80
15307403	0,80	0,80	0,80
15311828	0,80	0,80	0,80
15309400	0,80	0,80	0,80
15307402	0,80	0,80	0,80
15309399	0,80	0,80	0,80
15307740	0,80	0,80	0,80
15307387	0,80	0,80	0,80
15309398	0,80	0,80	0,80
15307385	0,80	0,80	0,80
15309397	0,80	0,80	0,80
15313199	0,80	0,80	0,80
15309396	0,80	0,80	0,80
15313203	0,80	0,80	0,80
15309395	0,80	0,80	0,80
15313208	0,80	0,80	0,80
15313209	0,80	0,80	0,80
15313872	0,80	0,80	0,80
15313873	0,80	0,80	0,80

Model: D1
WL - 18279 Herkenbosch
Groep: (hoofdgroep)
Lijst van Gebouwen, voor rekenmethode Wegverkeerslawaai - RMG-2012, wegverkeer

Naam	Omschr.	Hoogte	Maaiveld	Hdef.	Functie	Gebouwtype	BAG-id	Gemeente	Jaar	AHN-jaar	Trust	Cp	Zwevend	Refl. 63	Refl. 125	Refl. 250	Refl. 500	Refl. 1k
15313874		8,20	0,00	Relatief					1978	0	0	0 dB	False	0,80	0,80	0,80	0,80	0,80
15313875		8,28	0,00	Relatief					1978	0	0	0 dB	False	0,80	0,80	0,80	0,80	0,80
15313876		7,83	0,00	Relatief					1964	0	0	0 dB	False	0,80	0,80	0,80	0,80	0,80
15313878		7,85	0,00	Relatief					1964	0	0	0 dB	False	0,80	0,80	0,80	0,80	0,80
15313881		7,67	0,00	Relatief					1964	0	0	0 dB	False	0,80	0,80	0,80	0,80	0,80
15313882		7,70	0,00	Relatief					1964	0	0	0 dB	False	0,80	0,80	0,80	0,80	0,80
15313883		7,74	0,00	Relatief					1964	0	0	0 dB	False	0,80	0,80	0,80	0,80	0,80
15313897		2,66	0,00	Relatief					1964	0	0	0 dB	False	0,80	0,80	0,80	0,80	0,80
15316186		2,18	0,00	Relatief					1964	0	0	0 dB	False	0,80	0,80	0,80	0,80	0,80
15316200		5,25	0,00	Relatief					1999	0	0	0 dB	False	0,80	0,80	0,80	0,80	0,80
15318079		3,78	0,00	Relatief					1964	0	0	0 dB	False	0,80	0,80	0,80	0,80	0,80
15308179		4,88	0,00	Relatief					1952	0	0	0 dB	False	0,80	0,80	0,80	0,80	0,80
15301076		5,48	0,00	Relatief					2007	0	0	0 dB	False	0,80	0,80	0,80	0,80	0,80
15301055		5,07	0,00	Relatief					1987	0	0	0 dB	False	0,80	0,80	0,80	0,80	0,80
15301073		3,80	0,00	Relatief					2003	0	0	0 dB	False	0,80	0,80	0,80	0,80	0,80
15301069		6,17	0,00	Relatief					1972	0	0	0 dB	False	0,80	0,80	0,80	0,80	0,80
15301074		3,28	0,00	Relatief					1870	0	0	0 dB	False	0,80	0,80	0,80	0,80	0,80
15317651		5,25	0,00	Relatief					1965	0	0	0 dB	False	0,80	0,80	0,80	0,80	0,80
15317653		5,47	0,00	Relatief					1972	0	0	0 dB	False	0,80	0,80	0,80	0,80	0,80
15317367		7,54	0,00	Relatief					1968	0	0	0 dB	False	0,80	0,80	0,80	0,80	0,80
15317365		7,60	0,00	Relatief					1968	0	0	0 dB	False	0,80	0,80	0,80	0,80	0,80
15317362		2,61	0,00	Relatief					1972	0	0	0 dB	False	0,80	0,80	0,80	0,80	0,80
15317360		7,39	0,00	Relatief					1972	0	0	0 dB	False	0,80	0,80	0,80	0,80	0,80
15313192		2,88	0,00	Relatief					1968	0	0	0 dB	False	0,80	0,80	0,80	0,80	0,80
15317358		7,83	0,00	Relatief					1972	0	0	0 dB	False	0,80	0,80	0,80	0,80	0,80
15314068		2,71	0,00	Relatief					1967	0	0	0 dB	False	0,80	0,80	0,80	0,80	0,80
15313027		2,61	0,00	Relatief					1968	0	0	0 dB	False	0,80	0,80	0,80	0,80	0,80
15314062		2,70	0,00	Relatief					2003	0	0	0 dB	False	0,80	0,80	0,80	0,80	0,80
15314063		2,73	0,00	Relatief					1968	0	0	0 dB	False	0,80	0,80	0,80	0,80	0,80
15316988		2,46	0,00	Relatief					1968	0	0	0 dB	False	0,80	0,80	0,80	0,80	0,80
15316308		2,72	0,00	Relatief					1968	0	0	0 dB	False	0,80	0,80	0,80	0,80	0,80
15317349		7,46	0,00	Relatief					1968	0	0	0 dB	False	0,80	0,80	0,80	0,80	0,80
15314064		2,47	0,00	Relatief					1968	0	0	0 dB	False	0,80	0,80	0,80	0,80	0,80
15317356		7,90	0,00	Relatief					1972	0	0	0 dB	False	0,80	0,80	0,80	0,80	0,80
15314060		2,56	0,00	Relatief					1968	0	0	0 dB	False	0,80	0,80	0,80	0,80	0,80

Model: D1
WL - 18279 Herkenbosch
Groep: (hoofdgroep)
Lijst van Gebouwen, voor rekenmethode Wegverkeerslawaai - RMG-2012, wegverkeer

Naam	Refl. 2k	Refl. 4k	Refl. 8k
15313874	0,80	0,80	0,80
15313875	0,80	0,80	0,80
15313876	0,80	0,80	0,80
15313878	0,80	0,80	0,80
15313881	0,80	0,80	0,80
15313882	0,80	0,80	0,80
15313883	0,80	0,80	0,80
15313897	0,80	0,80	0,80
15316186	0,80	0,80	0,80
15316200	0,80	0,80	0,80
15318079	0,80	0,80	0,80
15308179	0,80	0,80	0,80
15301076	0,80	0,80	0,80
15301055	0,80	0,80	0,80
15301073	0,80	0,80	0,80
15301069	0,80	0,80	0,80
15301074	0,80	0,80	0,80
15317651	0,80	0,80	0,80
15317653	0,80	0,80	0,80
15317367	0,80	0,80	0,80
15317365	0,80	0,80	0,80
15317362	0,80	0,80	0,80
15317360	0,80	0,80	0,80
15313192	0,80	0,80	0,80
15317358	0,80	0,80	0,80
15314068	0,80	0,80	0,80
15313027	0,80	0,80	0,80
15314062	0,80	0,80	0,80
15314063	0,80	0,80	0,80
15316988	0,80	0,80	0,80
15316308	0,80	0,80	0,80
15317349	0,80	0,80	0,80
15314064	0,80	0,80	0,80
15317356	0,80	0,80	0,80
15314060	0,80	0,80	0,80

Model: D1
WL - 18279 Herkenbosch
Groep: (hoofdgroep)
Lijst van Gebouwen, voor rekenmethode Wegverkeerslawaai - RMG-2012, wegverkeer

Naam	Omschr.	Hoogte	Maaiveld	Hdef.	Functie	Gebouwtype	BAG-id	Gemeente	Jaar	AHN-jaar	Trust	Cp	Zwevend	Refl. 63	Refl. 125	Refl. 250	Refl. 500	Refl. 1k
15314061		2,62	0,00	Relatief					1972	0	0	0 dB	False	0,80	0,80	0,80	0,80	0,80
15317347		7,70	0,00	Relatief					1968	0	0	0 dB	False	0,80	0,80	0,80	0,80	0,80
15317355		7,68	0,00	Relatief					1972	0	0	0 dB	False	0,80	0,80	0,80	0,80	0,80
15317348		7,72	0,00	Relatief					1968	0	0	0 dB	False	0,80	0,80	0,80	0,80	0,80
15317352		7,52	0,00	Relatief					1968	0	0	0 dB	False	0,80	0,80	0,80	0,80	0,80
15317351		7,41	0,00	Relatief					1968	0	0	0 dB	False	0,80	0,80	0,80	0,80	0,80
15311245		2,54	0,00	Relatief					2001	0	0	0 dB	False	0,80	0,80	0,80	0,80	0,80
15317354		7,67	0,00	Relatief					1972	0	0	0 dB	False	0,80	0,80	0,80	0,80	0,80
15310127		7,59	0,00	Relatief					1964	0	0	0 dB	False	0,80	0,80	0,80	0,80	0,80
15307220		3,00	0,00	Relatief					2008	0	0	0 dB	False	0,80	0,80	0,80	0,80	0,80
15307227		2,72	0,00	Relatief					1964	0	0	0 dB	False	0,80	0,80	0,80	0,80	0,80
15307412		2,40	0,00	Relatief					1961	0	0	0 dB	False	0,80	0,80	0,80	0,80	0,80
15307230		7,52	0,00	Relatief					1964	0	0	0 dB	False	0,80	0,80	0,80	0,80	0,80
15307232		7,48	0,00	Relatief					1964	0	0	0 dB	False	0,80	0,80	0,80	0,80	0,80
15307223		2,84	0,00	Relatief					1964	0	0	0 dB	False	0,80	0,80	0,80	0,80	0,80
15310129		7,50	0,00	Relatief					1964	0	0	0 dB	False	0,80	0,80	0,80	0,80	0,80
15307222		2,38	0,00	Relatief					1964	0	0	0 dB	False	0,80	0,80	0,80	0,80	0,80
15309478		2,06	0,00	Relatief					1964	0	0	0 dB	False	0,80	0,80	0,80	0,80	0,80
15310131		7,58	0,00	Relatief					1964	0	0	0 dB	False	0,80	0,80	0,80	0,80	0,80
15310178		3,11	0,00	Relatief					1969	0	0	0 dB	False	0,80	0,80	0,80	0,80	0,80
15310179		2,98	0,00	Relatief					1969	0	0	0 dB	False	0,80	0,80	0,80	0,80	0,80
15310185		3,23	0,00	Relatief					1971	0	0	0 dB	False	0,80	0,80	0,80	0,80	0,80
15310187		3,07	0,00	Relatief					1974	0	0	0 dB	False	0,80	0,80	0,80	0,80	0,80
15310186		3,05	0,00	Relatief					1974	0	0	0 dB	False	0,80	0,80	0,80	0,80	0,80
15310180		3,04	0,00	Relatief					1971	0	0	0 dB	False	0,80	0,80	0,80	0,80	0,80
15310182		3,01	0,00	Relatief					1971	0	0	0 dB	False	0,80	0,80	0,80	0,80	0,80
15310181		3,18	0,00	Relatief					1971	0	0	0 dB	False	0,80	0,80	0,80	0,80	0,80
15310183		3,07	0,00	Relatief					1971	0	0	0 dB	False	0,80	0,80	0,80	0,80	0,80
15310188		3,10	0,00	Relatief					1974	0	0	0 dB	False	0,80	0,80	0,80	0,80	0,80
15310190		3,04	0,00	Relatief					1974	0	0	0 dB	False	0,80	0,80	0,80	0,80	0,80
15310189		3,11	0,00	Relatief					1974	0	0	0 dB	False	0,80	0,80	0,80	0,80	0,80
15310991		7,74	0,00	Relatief					1964	0	0	0 dB	False	0,80	0,80	0,80	0,80	0,80
15311366		7,37	0,00	Relatief					1964	0	0	0 dB	False	0,80	0,80	0,80	0,80	0,80
15311367		2,53	0,00	Relatief					1964	0	0	0 dB	False	0,80	0,80	0,80	0,80	0,80
15311369		2,70	0,00	Relatief					1964	0	0	0 dB	False	0,80	0,80	0,80	0,80	0,80

Model: D1
WL - 18279 Herkenbosch
Groep: (hoofdgroep)
Lijst van Gebouwen, voor rekenmethode Wegverkeerslawaai - RMG-2012, wegverkeer

Naam	Refl. 2k	Refl. 4k	Refl. 8k
15314061	0,80	0,80	0,80
15317347	0,80	0,80	0,80
15317355	0,80	0,80	0,80
15317348	0,80	0,80	0,80
15317352	0,80	0,80	0,80
15317351	0,80	0,80	0,80
15311245	0,80	0,80	0,80
15317354	0,80	0,80	0,80
15310127	0,80	0,80	0,80
15307220	0,80	0,80	0,80
15307227	0,80	0,80	0,80
15307412	0,80	0,80	0,80
15307230	0,80	0,80	0,80
15307232	0,80	0,80	0,80
15307223	0,80	0,80	0,80
15310129	0,80	0,80	0,80
15307222	0,80	0,80	0,80
15309478	0,80	0,80	0,80
15310131	0,80	0,80	0,80
15310178	0,80	0,80	0,80
15310179	0,80	0,80	0,80
15310185	0,80	0,80	0,80
15310187	0,80	0,80	0,80
15310186	0,80	0,80	0,80
15310180	0,80	0,80	0,80
15310182	0,80	0,80	0,80
15310181	0,80	0,80	0,80
15310183	0,80	0,80	0,80
15310188	0,80	0,80	0,80
15310190	0,80	0,80	0,80
15310189	0,80	0,80	0,80
15310991	0,80	0,80	0,80
15311366	0,80	0,80	0,80
15311367	0,80	0,80	0,80
15311369	0,80	0,80	0,80

Model: D1
WL - 18279 Herkenbosch
Groep: (hoofdgroep)
Lijst van Gebouwen, voor rekenmethode Wegverkeerslawaai - RMG-2012, wegverkeer

Naam	Omschr.	Hoogte	Maaiveld	Hdef.	Functie	Gebouwtype	BAG-id	Gemeente	Jaar	AHN-jaar	Trust	Cp	Zwevend	Refl. 63	Refl. 125	Refl. 250	Refl. 500	Refl. 1k
15311370		2,66	0,00	Relatief					1964	0	0	0 dB	False	0,80	0,80	0,80	0,80	0,80
15311372		3,54	0,00	Relatief					1961	0	0	0 dB	False	0,80	0,80	0,80	0,80	0,80
15311649		2,82	0,00	Relatief					1964	0	0	0 dB	False	0,80	0,80	0,80	0,80	0,80
15312275		7,95	0,00	Relatief					1961	0	0	0 dB	False	0,80	0,80	0,80	0,80	0,80
15312289		7,75	0,00	Relatief					1964	0	0	0 dB	False	0,80	0,80	0,80	0,80	0,80
15312369		3,10	0,00	Relatief					1974	0	0	0 dB	False	0,80	0,80	0,80	0,80	0,80
15312538		7,93	0,00	Relatief					1961	0	0	0 dB	False	0,80	0,80	0,80	0,80	0,80
15312539		7,99	0,00	Relatief					1961	0	0	0 dB	False	0,80	0,80	0,80	0,80	0,80
15312540		8,09	0,00	Relatief					1961	0	0	0 dB	False	0,80	0,80	0,80	0,80	0,80
15312544		7,83	0,00	Relatief					1964	0	0	0 dB	False	0,80	0,80	0,80	0,80	0,80
15312546		7,66	0,00	Relatief					1964	0	0	0 dB	False	0,80	0,80	0,80	0,80	0,80
15312548		7,55	0,00	Relatief					1964	0	0	0 dB	False	0,80	0,80	0,80	0,80	0,80
15312550		7,57	0,00	Relatief					1964	0	0	0 dB	False	0,80	0,80	0,80	0,80	0,80
15312555		7,91	0,00	Relatief					1961	0	0	0 dB	False	0,80	0,80	0,80	0,80	0,80
15312556		8,00	0,00	Relatief					1961	0	0	0 dB	False	0,80	0,80	0,80	0,80	0,80
15312557		7,89	0,00	Relatief					1961	0	0	0 dB	False	0,80	0,80	0,80	0,80	0,80
15307410		3,55	0,00	Relatief					1964	0	0	0 dB	False	0,80	0,80	0,80	0,80	0,80
15314293		2,70	0,00	Relatief					1961	0	0	0 dB	False	0,80	0,80	0,80	0,80	0,80
15316198		2,75	0,00	Relatief					1964	0	0	0 dB	False	0,80	0,80	0,80	0,80	0,80
15316199		2,75	0,00	Relatief					1964	0	0	0 dB	False	0,80	0,80	0,80	0,80	0,80
15318076		3,06	0,00	Relatief					1971	0	0	0 dB	False	0,80	0,80	0,80	0,80	0,80
15318090		2,60	0,00	Relatief					1964	0	0	0 dB	False	0,80	0,80	0,80	0,80	0,80
15307406		2,57	0,00	Relatief					1964	0	0	0 dB	False	0,80	0,80	0,80	0,80	0,80
15309405		7,90	0,00	Relatief					1978	0	0	0 dB	False	0,80	0,80	0,80	0,80	0,80
15310774		3,68	0,00	Relatief					1961	0	0	0 dB	False	0,80	0,80	0,80	0,80	0,80
15307407		2,74	0,00	Relatief					1961	0	0	0 dB	False	0,80	0,80	0,80	0,80	0,80
15311524		7,65	0,00	Relatief					1961	0	0	0 dB	False	0,80	0,80	0,80	0,80	0,80
15311519		8,09	0,00	Relatief					1961	0	0	0 dB	False	0,80	0,80	0,80	0,80	0,80
15312537		7,97	0,00	Relatief					1961	0	0	0 dB	False	0,80	0,80	0,80	0,80	0,80
15311528		8,00	0,00	Relatief					1961	0	0	0 dB	False	0,80	0,80	0,80	0,80	0,80
15312536		7,96	0,00	Relatief					1961	0	0	0 dB	False	0,80	0,80	0,80	0,80	0,80
15311527		7,91	0,00	Relatief					1961	0	0	0 dB	False	0,80	0,80	0,80	0,80	0,80
15307400		3,39	0,00	Relatief					1961	0	0	0 dB	False	0,80	0,80	0,80	0,80	0,80
15307401		3,48	0,00	Relatief					1961	0	0	0 dB	False	0,80	0,80	0,80	0,80	0,80
15311523		7,95	0,00	Relatief					1961	0	0	0 dB	False	0,80	0,80	0,80	0,80	0,80

Model: D1
WL - 18279 Herkenbosch
Groep: (hoofdgroep)
Lijst van Gebouwen, voor rekenmethode Wegverkeerslawaai - RMG-2012, wegverkeer

Naam	Refl. 2k	Refl. 4k	Refl. 8k
15311370	0,80	0,80	0,80
15311372	0,80	0,80	0,80
15311649	0,80	0,80	0,80
15312275	0,80	0,80	0,80
15312289	0,80	0,80	0,80
15312369	0,80	0,80	0,80
15312538	0,80	0,80	0,80
15312539	0,80	0,80	0,80
15312540	0,80	0,80	0,80
15312544	0,80	0,80	0,80
15312546	0,80	0,80	0,80
15312548	0,80	0,80	0,80
15312550	0,80	0,80	0,80
15312555	0,80	0,80	0,80
15312556	0,80	0,80	0,80
15312557	0,80	0,80	0,80
15307410	0,80	0,80	0,80
15314293	0,80	0,80	0,80
15316198	0,80	0,80	0,80
15316199	0,80	0,80	0,80
15318076	0,80	0,80	0,80
15318090	0,80	0,80	0,80
15307406	0,80	0,80	0,80
15309405	0,80	0,80	0,80
15310774	0,80	0,80	0,80
15307407	0,80	0,80	0,80
15311524	0,80	0,80	0,80
15311519	0,80	0,80	0,80
15312537	0,80	0,80	0,80
15311528	0,80	0,80	0,80
15312536	0,80	0,80	0,80
15311527	0,80	0,80	0,80
15307400	0,80	0,80	0,80
15307401	0,80	0,80	0,80
15311523	0,80	0,80	0,80

Model: D1
WL - 18279 Herkenbosch
Groep: (hoofdgroep)
Lijst van Gebouwen, voor rekenmethode Wegverkeerslawaai - RMG-2012, wegverkeer

Naam	Omschr.	Hoogte	Maaiveld	Hdef.	Functie	Gebouwtype	BAG-id	Gemeente	Jaar	AHN-jaar	Trust	Cp	Zwevend	Refl. 63	Refl. 125	Refl. 250	Refl. 500	Refl. 1k
15309409		8,21	0,00	Relatief					1977	0	0	0 dB	False	0,80	0,80	0,80	0,80	0,80
15311521		7,86	0,00	Relatief					1961	0	0	0 dB	False	0,80	0,80	0,80	0,80	0,80
15311526		7,93	0,00	Relatief					1961	0	0	0 dB	False	0,80	0,80	0,80	0,80	0,80
15311522		7,97	0,00	Relatief					1961	0	0	0 dB	False	0,80	0,80	0,80	0,80	0,80
15311520		8,10	0,00	Relatief					1961	0	0	0 dB	False	0,80	0,80	0,80	0,80	0,80
15307413		2,56	0,00	Relatief					1978	0	0	0 dB	False	0,80	0,80	0,80	0,80	0,80
15311518		8,33	0,00	Relatief					1978	0	0	0 dB	False	0,80	0,80	0,80	0,80	0,80
15313207		3,70	0,00	Relatief					1961	0	0	0 dB	False	0,80	0,80	0,80	0,80	0,80
15318080		3,52	0,00	Relatief					1961	0	0	0 dB	False	0,80	0,80	0,80	0,80	0,80
15318081		3,48	0,00	Relatief					1961	0	0	0 dB	False	0,80	0,80	0,80	0,80	0,80
15313271		7,72	0,00	Relatief					1968	0	0	0 dB	False	0,80	0,80	0,80	0,80	0,80
15301691		2,55	0,00	Relatief					1968	0	0	0 dB	False	0,80	0,80	0,80	0,80	0,80
15313064		7,67	0,00	Relatief					1971	0	0	0 dB	False	0,80	0,80	0,80	0,80	0,80
15313062		7,49	0,00	Relatief					1971	0	0	0 dB	False	0,80	0,80	0,80	0,80	0,80
15313065		7,56	0,00	Relatief					1968	0	0	0 dB	False	0,80	0,80	0,80	0,80	0,80
15313060		7,52	0,00	Relatief					1971	0	0	0 dB	False	0,80	0,80	0,80	0,80	0,80
15313059		7,59	0,00	Relatief					1971	0	0	0 dB	False	0,80	0,80	0,80	0,80	0,80
15313058		7,42	0,00	Relatief					1971	0	0	0 dB	False	0,80	0,80	0,80	0,80	0,80
15313057		7,62	0,00	Relatief					1971	0	0	0 dB	False	0,80	0,80	0,80	0,80	0,80
15301688		2,44	0,00	Relatief					1968	0	0	0 dB	False	0,80	0,80	0,80	0,80	0,80
15312495		7,79	0,00	Relatief					1968	0	0	0 dB	False	0,80	0,80	0,80	0,80	0,80
15310552		2,64	0,00	Relatief					1971	0	0	0 dB	False	0,80	0,80	0,80	0,80	0,80
15313066		7,71	0,00	Relatief					1968	0	0	0 dB	False	0,80	0,80	0,80	0,80	0,80
15309921		2,56	0,00	Relatief					1971	0	0	0 dB	False	0,80	0,80	0,80	0,80	0,80
15310551		2,62	0,00	Relatief					1971	0	0	0 dB	False	0,80	0,80	0,80	0,80	0,80
15310547		2,54	0,00	Relatief					1971	0	0	0 dB	False	0,80	0,80	0,80	0,80	0,80
15316196		2,49	0,00	Relatief					1972	0	0	0 dB	False	0,80	0,80	0,80	0,80	0,80
15310548		2,53	0,00	Relatief					1971	0	0	0 dB	False	0,80	0,80	0,80	0,80	0,80
15310549		2,52	0,00	Relatief					1972	0	0	0 dB	False	0,80	0,80	0,80	0,80	0,80
15310550		2,53	0,00	Relatief					2000	0	0	0 dB	False	0,80	0,80	0,80	0,80	0,80
15316347		2,65	0,00	Relatief					1971	0	0	0 dB	False	0,80	0,80	0,80	0,80	0,80
15301689		2,45	0,00	Relatief					1968	0	0	0 dB	False	0,80	0,80	0,80	0,80	0,80
15310546		2,61	0,00	Relatief					2004	0	0	0 dB	False	0,80	0,80	0,80	0,80	0,80
15301690		2,48	0,00	Relatief					2007	0	0	0 dB	False	0,80	0,80	0,80	0,80	0,80
15316338		7,60	0,00	Relatief					1968	0	0	0 dB	False	0,80	0,80	0,80	0,80	0,80

Model: D1
WL - 18279 Herkenbosch
Groep: (hoofdgroep)
Lijst van Gebouwen, voor rekenmethode Wegverkeerslawaai - RMG-2012, wegverkeer

Naam	Refl. 2k	Refl. 4k	Refl. 8k
15309409	0,80	0,80	0,80
15311521	0,80	0,80	0,80
15311526	0,80	0,80	0,80
15311522	0,80	0,80	0,80
15311520	0,80	0,80	0,80
15307413	0,80	0,80	0,80
15311518	0,80	0,80	0,80
15313207	0,80	0,80	0,80
15318080	0,80	0,80	0,80
15318081	0,80	0,80	0,80
15313271	0,80	0,80	0,80
15301691	0,80	0,80	0,80
15313064	0,80	0,80	0,80
15313062	0,80	0,80	0,80
15313065	0,80	0,80	0,80
15313060	0,80	0,80	0,80
15313059	0,80	0,80	0,80
15313058	0,80	0,80	0,80
15313057	0,80	0,80	0,80
15301688	0,80	0,80	0,80
15312495	0,80	0,80	0,80
15310552	0,80	0,80	0,80
15313066	0,80	0,80	0,80
15309921	0,80	0,80	0,80
15310551	0,80	0,80	0,80
15310547	0,80	0,80	0,80
15316196	0,80	0,80	0,80
15310548	0,80	0,80	0,80
15310549	0,80	0,80	0,80
15310550	0,80	0,80	0,80
15316347	0,80	0,80	0,80
15301689	0,80	0,80	0,80
15310546	0,80	0,80	0,80
15301690	0,80	0,80	0,80
15316338	0,80	0,80	0,80

Model: D1
WL - 18279 Herkenbosch
Groep: (hoofdgroep)
Lijst van Gebouwen, voor rekenmethode Wegverkeerslawaai - RMG-2012, wegverkeer

Naam	Omschr.	Hoogte	Maaiveld	Hdef.	Functie	Gebouwtype	BAG-id	Gemeente	Jaar	AHN-jaar	Trust	Cp	Zwevend	Refl. 63	Refl. 125	Refl. 250	Refl. 500	Refl. 1k
15316346		7,61	0,00	Relatief					1972	0	0	0 dB	False	0,80	0,80	0,80	0,80	0,80
15313280		7,59	0,00	Relatief					1972	0	0	0 dB	False	0,80	0,80	0,80	0,80	0,80
15316339		7,58	0,00	Relatief					1968	0	0	0 dB	False	0,80	0,80	0,80	0,80	0,80
15316341		7,78	0,00	Relatief					1972	0	0	0 dB	False	0,80	0,80	0,80	0,80	0,80
15311762		2,70	0,00	Relatief					1968	0	0	0 dB	False	0,80	0,80	0,80	0,80	0,80
15316343		8,00	0,00	Relatief					1972	0	0	0 dB	False	0,80	0,80	0,80	0,80	0,80
15310545		7,81	0,00	Relatief					1972	0	0	0 dB	False	0,80	0,80	0,80	0,80	0,80
15316345		7,73	0,00	Relatief					1972	0	0	0 dB	False	0,80	0,80	0,80	0,80	0,80
15317602		2,38	0,00	Relatief					1968	0	0	0 dB	False	0,80	0,80	0,80	0,80	0,80
15318103		2,52	0,00	Relatief					1972	0	0	0 dB	False	0,80	0,80	0,80	0,80	0,80
15312558		8,05	0,00	Relatief					1961	0	0	0 dB	False	0,80	0,80	0,80	0,80	0,80
15312564		8,04	0,00	Relatief					1961	0	0	0 dB	False	0,80	0,80	0,80	0,80	0,80
15312276		8,02	0,00	Relatief					1961	0	0	0 dB	False	0,80	0,80	0,80	0,80	0,80
15309484		8,08	0,00	Relatief					1961	0	0	0 dB	False	0,80	0,80	0,80	0,80	0,80
15307225		2,63	0,00	Relatief					1978	0	0	0 dB	False	0,80	0,80	0,80	0,80	0,80
15312560		7,94	0,00	Relatief					1961	0	0	0 dB	False	0,80	0,80	0,80	0,80	0,80
15312562		8,08	0,00	Relatief					1961	0	0	0 dB	False	0,80	0,80	0,80	0,80	0,80
15307224		7,94	0,00	Relatief					1961	0	0	0 dB	False	0,80	0,80	0,80	0,80	0,80
15312563		7,96	0,00	Relatief					1961	0	0	0 dB	False	0,80	0,80	0,80	0,80	0,80
15309482		3,58	0,00	Relatief					1961	0	0	0 dB	False	0,80	0,80	0,80	0,80	0,80
15311373		2,64	0,00	Relatief					1961	0	0	0 dB	False	0,80	0,80	0,80	0,80	0,80
15311650		2,45	0,00	Relatief					1961	0	0	0 dB	False	0,80	0,80	0,80	0,80	0,80
15311374		2,24	0,00	Relatief					1961	0	0	0 dB	False	0,80	0,80	0,80	0,80	0,80
15309485		2,66	0,00	Relatief					2004	0	0	0 dB	False	0,80	0,80	0,80	0,80	0,80
15307219		2,11	0,00	Relatief					1964	0	0	0 dB	False	0,80	0,80	0,80	0,80	0,80
15309491		2,84	0,00	Relatief					1963	0	0	0 dB	False	0,80	0,80	0,80	0,80	0,80
15309492		2,85	0,00	Relatief					1964	0	0	0 dB	False	0,80	0,80	0,80	0,80	0,80
15309490		2,65	0,00	Relatief					1963	0	0	0 dB	False	0,80	0,80	0,80	0,80	0,80
15309489		2,82	0,00	Relatief					1963	0	0	0 dB	False	0,80	0,80	0,80	0,80	0,80
15309486		3,00	0,00	Relatief					1963	0	0	0 dB	False	0,80	0,80	0,80	0,80	0,80
15307218		2,35	0,00	Relatief					1964	0	0	0 dB	False	0,80	0,80	0,80	0,80	0,80
15310123		7,81	0,00	Relatief					1964	0	0	0 dB	False	0,80	0,80	0,80	0,80	0,80
15309487		3,63	0,00	Relatief					1963	0	0	0 dB	False	0,80	0,80	0,80	0,80	0,80
15309488		3,65	0,00	Relatief					1963	0	0	0 dB	False	0,80	0,80	0,80	0,80	0,80
15310124		7,74	0,00	Relatief					1964	0	0	0 dB	False	0,80	0,80	0,80	0,80	0,80

Model: D1
WL - 18279 Herkenbosch
Groep: (hoofdgroep)
Lijst van Gebouwen, voor rekenmethode Wegverkeerslawaai - RMG-2012, wegverkeer

Naam	Refl. 2k	Refl. 4k	Refl. 8k
15316346	0,80	0,80	0,80
15313280	0,80	0,80	0,80
15316339	0,80	0,80	0,80
15316341	0,80	0,80	0,80
15311762	0,80	0,80	0,80
15316343	0,80	0,80	0,80
15310545	0,80	0,80	0,80
15316345	0,80	0,80	0,80
15317602	0,80	0,80	0,80
15318103	0,80	0,80	0,80
15312558	0,80	0,80	0,80
15312564	0,80	0,80	0,80
15312276	0,80	0,80	0,80
15309484	0,80	0,80	0,80
15307225	0,80	0,80	0,80
15312560	0,80	0,80	0,80
15312562	0,80	0,80	0,80
15307224	0,80	0,80	0,80
15312563	0,80	0,80	0,80
15309482	0,80	0,80	0,80
15311373	0,80	0,80	0,80
15311650	0,80	0,80	0,80
15311374	0,80	0,80	0,80
15309485	0,80	0,80	0,80
15307219	0,80	0,80	0,80
15309491	0,80	0,80	0,80
15309492	0,80	0,80	0,80
15309490	0,80	0,80	0,80
15309489	0,80	0,80	0,80
15309486	0,80	0,80	0,80
15307218	0,80	0,80	0,80
15310123	0,80	0,80	0,80
15309487	0,80	0,80	0,80
15309488	0,80	0,80	0,80
15310124	0,80	0,80	0,80

Model: D1
WL - 18279 Herkenbosch
Groep: (hoofdgroep)
Lijst van Gebouwen, voor rekenmethode Wegverkeerslawaai - RMG-2012, wegverkeer

Naam	Omschr.	Hoogte	Maaiveld	Hdef.	Functie	Gebouwtype	BAG-id	Gemeente	Jaar	AHN-jaar	Trust	Cp	Zwevend	Refl. 63	Refl. 125	Refl. 250	Refl. 500	Refl. 1k
15310126		7,76	0,00	Relatief					1964	0	0	0 dB	False	0,80	0,80	0,80	0,80	0,80
15310122		7,31	0,00	Relatief					1963	0	0	0 dB	False	0,80	0,80	0,80	0,80	0,80
15310125		7,74	0,00	Relatief					1964	0	0	0 dB	False	0,80	0,80	0,80	0,80	0,80
15310120		7,28	0,00	Relatief					1963	0	0	0 dB	False	0,80	0,80	0,80	0,80	0,80
15310118		7,40	0,00	Relatief					1963	0	0	0 dB	False	0,80	0,80	0,80	0,80	0,80
15312277		7,42	0,00	Relatief					1963	0	0	0 dB	False	0,80	0,80	0,80	0,80	0,80
15307226		2,61	0,00	Relatief					1978	0	0	0 dB	False	0,80	0,80	0,80	0,80	0,80
15312566		8,10	0,00	Relatief					1961	0	0	0 dB	False	0,80	0,80	0,80	0,80	0,80
15312568		8,05	0,00	Relatief					1961	0	0	0 dB	False	0,80	0,80	0,80	0,80	0,80
15312570		8,00	0,00	Relatief					1961	0	0	0 dB	False	0,80	0,80	0,80	0,80	0,80
15312572		8,02	0,00	Relatief					1961	0	0	0 dB	False	0,80	0,80	0,80	0,80	0,80
15312574		8,34	0,00	Relatief					1978	0	0	0 dB	False	0,80	0,80	0,80	0,80	0,80
15312576		8,34	0,00	Relatief					1978	0	0	0 dB	False	0,80	0,80	0,80	0,80	0,80
15312577		8,11	0,00	Relatief					1978	0	0	0 dB	False	0,80	0,80	0,80	0,80	0,80
15312579		8,38	0,00	Relatief					1978	0	0	0 dB	False	0,80	0,80	0,80	0,80	0,80
15312580		7,30	0,00	Relatief					1963	0	0	0 dB	False	0,80	0,80	0,80	0,80	0,80
15315226		3,61	0,00	Relatief					1961	0	0	0 dB	False	0,80	0,80	0,80	0,80	0,80
15315771		8,33	0,00	Relatief					1978	0	0	0 dB	False	0,80	0,80	0,80	0,80	0,80
15316303		7,26	0,00	Relatief					1963	0	0	0 dB	False	0,80	0,80	0,80	0,80	0,80
15318095		3,78	0,00	Relatief					1961	0	0	0 dB	False	0,80	0,80	0,80	0,80	0,80
15318096		3,57	0,00	Relatief					1961	0	0	0 dB	False	0,80	0,80	0,80	0,80	0,80
15308702		2,77	0,00	Relatief					1930	0	0	0 dB	False	0,80	0,80	0,80	0,80	0,80
15308705		2,70	0,00	Relatief					1930	0	0	0 dB	False	0,80	0,80	0,80	0,80	0,80
15309172		5,38	0,00	Relatief					1930	0	0	0 dB	False	0,80	0,80	0,80	0,80	0,80
15311321		7,95	0,00	Relatief					1979	0	0	0 dB	False	0,80	0,80	0,80	0,80	0,80
15308703		2,79	0,00	Relatief					1930	0	0	0 dB	False	0,80	0,80	0,80	0,80	0,80
15308704		2,28	0,00	Relatief					1930	0	0	0 dB	False	0,80	0,80	0,80	0,80	0,80
15309170		7,77	0,00	Relatief					1930	0	0	0 dB	False	0,80	0,80	0,80	0,80	0,80
15309167		8,54	0,00	Relatief					1979	0	0	0 dB	False	0,80	0,80	0,80	0,80	0,80
15311916		7,96	0,00	Relatief					1940	0	0	0 dB	False	0,80	0,80	0,80	0,80	0,80
15308700		3,98	0,00	Relatief					1950	0	0	0 dB	False	0,80	0,80	0,80	0,80	0,80
15309165		9,06	0,00	Relatief					1964	0	0	0 dB	False	0,80	0,80	0,80	0,80	0,80
15311917		3,80	0,00	Relatief					1950	0	0	0 dB	False	0,80	0,80	0,80	0,80	0,80
15309186		7,59	0,00	Relatief					1950	0	0	0 dB	False	0,80	0,80	0,80	0,80	0,80
15309185		7,53	0,00	Relatief					1956	0	0	0 dB	False	0,80	0,80	0,80	0,80	0,80

Model: D1
WL - 18279 Herkenbosch
Groep: (hoofdgroep)
Lijst van Gebouwen, voor rekenmethode Wegverkeerslawaai - RMG-2012, wegverkeer

Naam	Refl. 2k	Refl. 4k	Refl. 8k
15310126	0,80	0,80	0,80
15310122	0,80	0,80	0,80
15310125	0,80	0,80	0,80
15310120	0,80	0,80	0,80
15310118	0,80	0,80	0,80
15312277	0,80	0,80	0,80
15307226	0,80	0,80	0,80
15312566	0,80	0,80	0,80
15312568	0,80	0,80	0,80
15312570	0,80	0,80	0,80
15312572	0,80	0,80	0,80
15312574	0,80	0,80	0,80
15312576	0,80	0,80	0,80
15312577	0,80	0,80	0,80
15312579	0,80	0,80	0,80
15312580	0,80	0,80	0,80
15315226	0,80	0,80	0,80
15315771	0,80	0,80	0,80
15316303	0,80	0,80	0,80
15318095	0,80	0,80	0,80
15318096	0,80	0,80	0,80
15308702	0,80	0,80	0,80
15308705	0,80	0,80	0,80
15309172	0,80	0,80	0,80
15311321	0,80	0,80	0,80
15308703	0,80	0,80	0,80
15308704	0,80	0,80	0,80
15309170	0,80	0,80	0,80
15309167	0,80	0,80	0,80
15311916	0,80	0,80	0,80
15308700	0,80	0,80	0,80
15309165	0,80	0,80	0,80
15311917	0,80	0,80	0,80
15309186	0,80	0,80	0,80
15309185	0,80	0,80	0,80

Model: D1
WL - 18279 Herkenbosch
Groep: (hoofdgroep)
Lijst van Gebouwen, voor rekenmethode Wegverkeerslawaai - RMG-2012, wegverkeer

Naam	Omschr.	Hoogte	Maaiveld	Hdef.	Functie	Gebouwtype	BAG-id	Gemeente	Jaar	AHN-jaar	Trust	Cp	Zwevend	Refl. 63	Refl. 125	Refl. 250	Refl. 500	Refl. 1k
15309184		9,04	0,00	Relatief					1927	0	0	0 dB	False	0,80	0,80	0,80	0,80	0,80
15309193		8,75	0,00	Relatief					1979	0	0	0 dB	False	0,80	0,80	0,80	0,80	0,80
15309192		3,00	0,00	Relatief					1979	0	0	0 dB	False	0,80	0,80	0,80	0,80	0,80
15302848		5,78	0,00	Relatief					1952	0	0	0 dB	False	0,80	0,80	0,80	0,80	0,80
15309190		2,75	0,00	Relatief					1981	0	0	0 dB	False	0,80	0,80	0,80	0,80	0,80
15311816		9,17	0,00	Relatief					1905	0	0	0 dB	False	0,80	0,80	0,80	0,80	0,80
15311322		8,43	0,00	Relatief					1964	0	0	0 dB	False	0,80	0,80	0,80	0,80	0,80
15314235		7,88	0,00	Relatief					1953	0	0	0 dB	False	0,80	0,80	0,80	0,80	0,80
15314236		8,07	0,00	Relatief					1957	0	0	0 dB	False	0,80	0,80	0,80	0,80	0,80
15295653		3,17	0,00	Relatief					1970	0	0	0 dB	False	0,80	0,80	0,80	0,80	0,80
15314858		4,26	0,00	Relatief					1927	0	0	0 dB	False	0,80	0,80	0,80	0,80	0,80
15316730		7,16	0,00	Relatief					1920	0	0	0 dB	False	0,80	0,80	0,80	0,80	0,80
15317208		7,83	0,00	Relatief					1948	0	0	0 dB	False	0,80	0,80	0,80	0,80	0,80
15317214		9,51	0,00	Relatief					1895	0	0	0 dB	False	0,80	0,80	0,80	0,80	0,80
15317217		6,77	0,00	Relatief					2008	0	0	0 dB	False	0,80	0,80	0,80	0,80	0,80
15317218		7,49	0,00	Relatief					1999	0	0	0 dB	False	0,80	0,80	0,80	0,80	0,80
15317220		7,10	0,00	Relatief					1670	0	0	0 dB	False	0,80	0,80	0,80	0,80	0,80
15317222		6,36	0,00	Relatief					2003	0	0	0 dB	False	0,80	0,80	0,80	0,80	0,80
15317224		8,15	0,00	Relatief					1953	0	0	0 dB	False	0,80	0,80	0,80	0,80	0,80
15317225		7,51	0,00	Relatief					1952	0	0	0 dB	False	0,80	0,80	0,80	0,80	0,80
15317423		7,45	0,00	Relatief					1987	0	0	0 dB	False	0,80	0,80	0,80	0,80	0,80
15317424		7,51	0,00	Relatief					1987	0	0	0 dB	False	0,80	0,80	0,80	0,80	0,80
15317426		10,22	0,00	Relatief					1932	0	0	0 dB	False	0,80	0,80	0,80	0,80	0,80
15317428		7,87	0,00	Relatief					1979	0	0	0 dB	False	0,80	0,80	0,80	0,80	0,80
15318075		11,18	0,00	Relatief					1940	0	0	0 dB	False	0,80	0,80	0,80	0,80	0,80
15310177		3,04	0,00	Relatief					1969	0	0	0 dB	False	0,80	0,80	0,80	0,80	0,80
15310176		2,98	0,00	Relatief					1969	0	0	0 dB	False	0,80	0,80	0,80	0,80	0,80
15310151		7,51	0,00	Relatief					1964	0	0	0 dB	False	0,80	0,80	0,80	0,80	0,80
15310152		7,47	0,00	Relatief					1964	0	0	0 dB	False	0,80	0,80	0,80	0,80	0,80
15310154		7,74	0,00	Relatief					1964	0	0	0 dB	False	0,80	0,80	0,80	0,80	0,80
15310155		7,54	0,00	Relatief					1964	0	0	0 dB	False	0,80	0,80	0,80	0,80	0,80
15310156		2,66	0,00	Relatief					1978	0	0	0 dB	False	0,80	0,80	0,80	0,80	0,80
15310135		7,42	0,00	Relatief					1964	0	0	0 dB	False	0,80	0,80	0,80	0,80	0,80
15311109		7,71	0,00	Relatief					1964	0	0	0 dB	False	0,80	0,80	0,80	0,80	0,80
15311111		7,72	0,00	Relatief					1964	0	0	0 dB	False	0,80	0,80	0,80	0,80	0,80

Model: D1
WL - 18279 Herkenbosch
Groep: (hoofdgroep)
Lijst van Gebouwen, voor rekenmethode Wegverkeerslawaai - RMG-2012, wegverkeer

Naam	Refl. 2k	Refl. 4k	Refl. 8k
15309184	0,80	0,80	0,80
15309193	0,80	0,80	0,80
15309192	0,80	0,80	0,80
15302848	0,80	0,80	0,80
15309190	0,80	0,80	0,80
15311816	0,80	0,80	0,80
15311322	0,80	0,80	0,80
15314235	0,80	0,80	0,80
15314236	0,80	0,80	0,80
15295653	0,80	0,80	0,80
15314858	0,80	0,80	0,80
15316730	0,80	0,80	0,80
15317208	0,80	0,80	0,80
15317214	0,80	0,80	0,80
15317217	0,80	0,80	0,80
15317218	0,80	0,80	0,80
15317220	0,80	0,80	0,80
15317222	0,80	0,80	0,80
15317224	0,80	0,80	0,80
15317225	0,80	0,80	0,80
15317423	0,80	0,80	0,80
15317424	0,80	0,80	0,80
15317426	0,80	0,80	0,80
15317428	0,80	0,80	0,80
15318075	0,80	0,80	0,80
15310177	0,80	0,80	0,80
15310176	0,80	0,80	0,80
15310151	0,80	0,80	0,80
15310152	0,80	0,80	0,80
15310154	0,80	0,80	0,80
15310155	0,80	0,80	0,80
15310156	0,80	0,80	0,80
15310135	0,80	0,80	0,80
15311109	0,80	0,80	0,80
15311111	0,80	0,80	0,80

Model: D1
WL - 18279 Herkenbosch
Groep: (hoofdgroep)
Lijst van Gebouwen, voor rekenmethode Wegverkeerslawaai - RMG-2012, wegverkeer

Naam	Omschr.	Hoogte	Maaiveld	Hdef.	Functie	Gebouwtype	BAG-id	Gemeente	Jaar	AHN-jaar	Trust	Cp	Zwevend	Refl. 63	Refl. 125	Refl. 250	Refl. 500	Refl. 1k
15311112		7,57	0,00	Relatief					1964	0	0	0 dB	False	0,80	0,80	0,80	0,80	0,80
15311113		7,43	0,00	Relatief					1964	0	0	0 dB	False	0,80	0,80	0,80	0,80	0,80
15310133		7,26	0,00	Relatief					1964	0	0	0 dB	False	0,80	0,80	0,80	0,80	0,80
15310137		2,79	0,00	Relatief					1964	0	0	0 dB	False	0,80	0,80	0,80	0,80	0,80
15310149		7,49	0,00	Relatief					1964	0	0	0 dB	False	0,80	0,80	0,80	0,80	0,80
15311912		3,84	0,00	Relatief					1964	0	0	0 dB	False	0,80	0,80	0,80	0,80	0,80
15310150		7,69	0,00	Relatief					1964	0	0	0 dB	False	0,80	0,80	0,80	0,80	0,80
15307238		2,82	0,00	Relatief					1964	0	0	0 dB	False	0,80	0,80	0,80	0,80	0,80
15312297		8,36	0,00	Relatief					1978	0	0	0 dB	False	0,80	0,80	0,80	0,80	0,80
15316305		8,41	0,00	Relatief					1978	0	0	0 dB	False	0,80	0,80	0,80	0,80	0,80
15311910		3,59	0,00	Relatief					1964	0	0	0 dB	False	0,80	0,80	0,80	0,80	0,80
15311120		7,85	0,00	Relatief					1978	0	0	0 dB	False	0,80	0,80	0,80	0,80	0,80
15310147		2,72	0,00	Relatief					1964	0	0	0 dB	False	0,80	0,80	0,80	0,80	0,80
15311913		2,42	0,00	Relatief					1964	0	0	0 dB	False	0,80	0,80	0,80	0,80	0,80
15307239		3,16	0,00	Relatief					1964	0	0	0 dB	False	0,80	0,80	0,80	0,80	0,80
15310146		7,50	0,00	Relatief					1964	0	0	0 dB	False	0,80	0,80	0,80	0,80	0,80
15307240		3,28	0,00	Relatief					1964	0	0	0 dB	False	0,80	0,80	0,80	0,80	0,80
15311908		2,80	0,00	Relatief					1969	0	0	0 dB	False	0,80	0,80	0,80	0,80	0,80
15311115		7,37	0,00	Relatief					1970	0	0	0 dB	False	0,80	0,80	0,80	0,80	0,80
15311114		7,73	0,00	Relatief					1971	0	0	0 dB	False	0,80	0,80	0,80	0,80	0,80
15310140		2,69	0,00	Relatief					1974	0	0	0 dB	False	0,80	0,80	0,80	0,80	0,80
15311119		8,15	0,00	Relatief					1978	0	0	0 dB	False	0,80	0,80	0,80	0,80	0,80
15311288		7,53	0,00	Relatief					1969	0	0	0 dB	False	0,80	0,80	0,80	0,80	0,80
15310145		7,63	0,00	Relatief					1964	0	0	0 dB	False	0,80	0,80	0,80	0,80	0,80
15309939		2,71	0,00	Relatief					1969	0	0	0 dB	False	0,80	0,80	0,80	0,80	0,80
15307237		7,22	0,00	Relatief					1970	0	0	0 dB	False	0,80	0,80	0,80	0,80	0,80
15311117		7,87	0,00	Relatief					1969	0	0	0 dB	False	0,80	0,80	0,80	0,80	0,80
15311118		8,41	0,00	Relatief					1978	0	0	0 dB	False	0,80	0,80	0,80	0,80	0,80
15310142		7,55	0,00	Relatief					1969	0	0	0 dB	False	0,80	0,80	0,80	0,80	0,80
15310143		7,98	0,00	Relatief					1974	0	0	0 dB	False	0,80	0,80	0,80	0,80	0,80
15307235		2,79	0,00	Relatief					1964	0	0	0 dB	False	0,80	0,80	0,80	0,80	0,80
15312033		3,18	0,00	Relatief					1969	0	0	0 dB	False	0,80	0,80	0,80	0,80	0,80
15312034		3,00	0,00	Relatief					1969	0	0	0 dB	False	0,80	0,80	0,80	0,80	0,80
15310144		7,58	0,00	Relatief					1964	0	0	0 dB	False	0,80	0,80	0,80	0,80	0,80
15312032		3,05	0,00	Relatief					1969	0	0	0 dB	False	0,80	0,80	0,80	0,80	0,80

Model: D1
WL - 18279 Herkenbosch
Groep: (hoofdgroep)
Lijst van Gebouwen, voor rekenmethode Wegverkeerslawaai - RMG-2012, wegverkeer

Naam	Refl. 2k	Refl. 4k	Refl. 8k
15311112	0,80	0,80	0,80
15311113	0,80	0,80	0,80
15310133	0,80	0,80	0,80
15310137	0,80	0,80	0,80
15310149	0,80	0,80	0,80
15311912	0,80	0,80	0,80
15310150	0,80	0,80	0,80
15307238	0,80	0,80	0,80
15312297	0,80	0,80	0,80
15316305	0,80	0,80	0,80
15311910	0,80	0,80	0,80
15311120	0,80	0,80	0,80
15310147	0,80	0,80	0,80
15311913	0,80	0,80	0,80
15307239	0,80	0,80	0,80
15310146	0,80	0,80	0,80
15307240	0,80	0,80	0,80
15311908	0,80	0,80	0,80
15311115	0,80	0,80	0,80
15311114	0,80	0,80	0,80
15310140	0,80	0,80	0,80
15311119	0,80	0,80	0,80
15311288	0,80	0,80	0,80
15310145	0,80	0,80	0,80
15309939	0,80	0,80	0,80
15307237	0,80	0,80	0,80
15311117	0,80	0,80	0,80
15311118	0,80	0,80	0,80
15310142	0,80	0,80	0,80
15310143	0,80	0,80	0,80
15307235	0,80	0,80	0,80
15312033	0,80	0,80	0,80
15312034	0,80	0,80	0,80
15310144	0,80	0,80	0,80
15312032	0,80	0,80	0,80

Model: D1
WL - 18279 Herkenbosch
Groep: (hoofdgroep)
Lijst van Gebouwen, voor rekenmethode Wegverkeerslawaai - RMG-2012, wegverkeer

Naam	Omschr.	Hoogte	Maaiveld	Hdef.	Functie	Gebouwtype	BAG-id	Gemeente	Jaar	AHN-jaar	Trust	Cp	Zwevend	Refl. 63	Refl. 125	Refl. 250	Refl. 500	Refl. 1k
15312031		3,14	0,00	Relatief					1969	0	0	0 dB	False	0,80	0,80	0,80	0,80	0,80
15311121		10,61	0,00	Relatief					2007	0	0	0 dB	False	0,80	0,80	0,80	0,80	0,80
15311122		9,10	0,00	Relatief					2007	0	0	0 dB	False	0,80	0,80	0,80	0,80	0,80
15302326		9,11	0,00	Relatief					1982	0	0	0 dB	False	0,80	0,80	0,80	0,80	0,80
15312028		6,80	0,00	Relatief					1970	0	0	0 dB	False	0,80	0,80	0,80	0,80	0,80
15307983		2,85	0,00	Relatief					1920	0	0	0 dB	False	0,80	0,80	0,80	0,80	0,80
15294974		6,64	0,00	Relatief					1970	0	0	0 dB	False	0,80	0,80	0,80	0,80	0,80
15294972		5,36	0,00	Relatief					1969	0	0	0 dB	False	0,80	0,80	0,80	0,80	0,80
15312030		8,58	0,00	Relatief					1982	0	0	0 dB	False	0,80	0,80	0,80	0,80	0,80
15312290		7,40	0,00	Relatief					1964	0	0	0 dB	False	0,80	0,80	0,80	0,80	0,80
15313497		6,53	0,00	Relatief					1992	0	0	0 dB	False	0,80	0,80	0,80	0,80	0,80
15315235		2,70	0,00	Relatief					1978	0	0	0 dB	False	0,80	0,80	0,80	0,80	0,80
15317195		2,11	0,00	Relatief					1969	0	0	0 dB	False	0,80	0,80	0,80	0,80	0,80
15318485		2,35	0,00	Relatief					2009	0	0	0 dB	False	0,80	0,80	0,80	0,80	0,80
15312038		3,02	0,00	Relatief					1971	0	0	0 dB	False	0,80	0,80	0,80	0,80	0,80
15312037		3,16	0,00	Relatief					1971	0	0	0 dB	False	0,80	0,80	0,80	0,80	0,80
15308815		7,71	0,00	Relatief					1968	0	0	0 dB	False	0,80	0,80	0,80	0,80	0,80
15308816		2,42	0,00	Relatief					1968	0	0	0 dB	False	0,80	0,80	0,80	0,80	0,80
15312036		3,02	0,00	Relatief					1971	0	0	0 dB	False	0,80	0,80	0,80	0,80	0,80
15308817		7,63	0,00	Relatief					1968	0	0	0 dB	False	0,80	0,80	0,80	0,80	0,80
15308818		7,38	0,00	Relatief					1969	0	0	0 dB	False	0,80	0,80	0,80	0,80	0,80
15312035		3,12	0,00	Relatief					1971	0	0	0 dB	False	0,80	0,80	0,80	0,80	0,80
15308814		7,99	0,00	Relatief					1968	0	0	0 dB	False	0,80	0,80	0,80	0,80	0,80
15301701		7,41	0,00	Relatief					1969	0	0	0 dB	False	0,80	0,80	0,80	0,80	0,80
15308820		7,51	0,00	Relatief					1969	0	0	0 dB	False	0,80	0,80	0,80	0,80	0,80
15311303		7,58	0,00	Relatief					1969	0	0	0 dB	False	0,80	0,80	0,80	0,80	0,80
15308821		7,58	0,00	Relatief					1969	0	0	0 dB	False	0,80	0,80	0,80	0,80	0,80
15314550		2,65	0,00	Relatief					2009	0	0	0 dB	False	0,80	0,80	0,80	0,80	0,80
15308813		2,39	0,00	Relatief					1968	0	0	0 dB	False	0,80	0,80	0,80	0,80	0,80
15314549		2,39	0,00	Relatief					1968	0	0	0 dB	False	0,80	0,80	0,80	0,80	0,80
15308809		7,69	0,00	Relatief					1968	0	0	0 dB	False	0,80	0,80	0,80	0,80	0,80
15316371		2,43	0,00	Relatief					1969	0	0	0 dB	False	0,80	0,80	0,80	0,80	0,80
15316370		2,46	0,00	Relatief					1969	0	0	0 dB	False	0,80	0,80	0,80	0,80	0,80
15311275		7,64	0,00	Relatief					1969	0	0	0 dB	False	0,80	0,80	0,80	0,80	0,80
15309214		7,56	0,00	Relatief					1969	0	0	0 dB	False	0,80	0,80	0,80	0,80	0,80

Model: D1
WL - 18279 Herkenbosch
Groep: (hoofdgroep)
Lijst van Gebouwen, voor rekenmethode Wegverkeerslawaai - RMG-2012, wegverkeer

Naam	Refl. 2k	Refl. 4k	Refl. 8k
15312031	0,80	0,80	0,80
15311121	0,80	0,80	0,80
15311122	0,80	0,80	0,80
15302326	0,80	0,80	0,80
15312028	0,80	0,80	0,80
15307983	0,80	0,80	0,80
15294974	0,80	0,80	0,80
15294972	0,80	0,80	0,80
15312030	0,80	0,80	0,80
15312290	0,80	0,80	0,80
15313497	0,80	0,80	0,80
15315235	0,80	0,80	0,80
15317195	0,80	0,80	0,80
15318485	0,80	0,80	0,80
15312038	0,80	0,80	0,80
15312037	0,80	0,80	0,80
15308815	0,80	0,80	0,80
15308816	0,80	0,80	0,80
15312036	0,80	0,80	0,80
15308817	0,80	0,80	0,80
15308818	0,80	0,80	0,80
15312035	0,80	0,80	0,80
15308814	0,80	0,80	0,80
15301701	0,80	0,80	0,80
15308820	0,80	0,80	0,80
15311303	0,80	0,80	0,80
15308821	0,80	0,80	0,80
15314550	0,80	0,80	0,80
15308813	0,80	0,80	0,80
15314549	0,80	0,80	0,80
15308809	0,80	0,80	0,80
15316371	0,80	0,80	0,80
15316370	0,80	0,80	0,80
15311275	0,80	0,80	0,80
15309214	0,80	0,80	0,80

Model: D1
WL - 18279 Herkenbosch
Groep: (hoofdgroep)
Lijst van Gebouwen, voor rekenmethode Wegverkeerslawaai - RMG-2012, wegverkeer

Naam	Omschr.	Hoogte	Maaiveld	Hdef.	Functie	Gebouwtype	BAG-id	Gemeente	Jaar	AHN-jaar	Trust	Cp	Zwevend	Refl. 63	Refl. 125	Refl. 250	Refl. 500	Refl. 1k
15308822		2,50	0,00	Relatief					1969	0	0	0 dB	False	0,80	0,80	0,80	0,80	0,80
15308808		7,65	0,00	Relatief					1968	0	0	0 dB	False	0,80	0,80	0,80	0,80	0,80
15309213		2,56	0,00	Relatief					1969	0	0	0 dB	False	0,80	0,80	0,80	0,80	0,80
15299859		6,43	0,00	Relatief					1968	0	0	0 dB	False	0,80	0,80	0,80	0,80	0,80
15309216		7,48	0,00	Relatief					1969	0	0	0 dB	False	0,80	0,80	0,80	0,80	0,80
15299860		7,24	0,00	Relatief					1968	0	0	0 dB	False	0,80	0,80	0,80	0,80	0,80
15309218		7,60	0,00	Relatief					1969	0	0	0 dB	False	0,80	0,80	0,80	0,80	0,80
15308824		2,54	0,00	Relatief					1972	0	0	0 dB	False	0,80	0,80	0,80	0,80	0,80
15308823		2,62	0,00	Relatief					1972	0	0	0 dB	False	0,80	0,80	0,80	0,80	0,80
15301703		2,56	0,00	Relatief					1972	0	0	0 dB	False	0,80	0,80	0,80	0,80	0,80
15294633		2,61	0,00	Relatief					1972	0	0	0 dB	False	0,80	0,80	0,80	0,80	0,80
15294630		3,00	0,00	Relatief					2009	0	0	0 dB	False	0,80	0,80	0,80	0,80	0,80
15301702		2,53	0,00	Relatief					1972	0	0	0 dB	False	0,80	0,80	0,80	0,80	0,80
15308825		2,50	0,00	Relatief					1972	0	0	0 dB	False	0,80	0,80	0,80	0,80	0,80
15308826		7,31	0,00	Relatief					1972	0	0	0 dB	False	0,80	0,80	0,80	0,80	0,80
15301708		2,67	0,00	Relatief					1986	0	0	0 dB	False	0,80	0,80	0,80	0,80	0,80
15301709		2,67	0,00	Relatief					1986	0	0	0 dB	False	0,80	0,80	0,80	0,80	0,80
15301710		2,65	0,00	Relatief					1999	0	0	0 dB	False	0,80	0,80	0,80	0,80	0,80
15301711		2,63	0,00	Relatief					1986	0	0	0 dB	False	0,80	0,80	0,80	0,80	0,80
15299858		2,96	0,00	Relatief					2009	0	0	0 dB	False	0,80	0,80	0,80	0,80	0,80
15309220		7,61	0,00	Relatief					1969	0	0	0 dB	False	0,80	0,80	0,80	0,80	0,80
15309222		7,58	0,00	Relatief					1969	0	0	0 dB	False	0,80	0,80	0,80	0,80	0,80
15309223		7,53	0,00	Relatief					1972	0	0	0 dB	False	0,80	0,80	0,80	0,80	0,80
15309224		7,50	0,00	Relatief					1972	0	0	0 dB	False	0,80	0,80	0,80	0,80	0,80
15309226		7,14	0,00	Relatief					1972	0	0	0 dB	False	0,80	0,80	0,80	0,80	0,80
15309228		7,34	0,00	Relatief					1972	0	0	0 dB	False	0,80	0,80	0,80	0,80	0,80
15313385		7,35	0,00	Relatief					1972	0	0	0 dB	False	0,80	0,80	0,80	0,80	0,80
15313386		7,40	0,00	Relatief					1972	0	0	0 dB	False	0,80	0,80	0,80	0,80	0,80
15313387		7,37	0,00	Relatief					1972	0	0	0 dB	False	0,80	0,80	0,80	0,80	0,80
15313389		7,39	0,00	Relatief					1972	0	0	0 dB	False	0,80	0,80	0,80	0,80	0,80
15313390		7,45	0,00	Relatief					1972	0	0	0 dB	False	0,80	0,80	0,80	0,80	0,80
15313689		2,54	0,00	Relatief					1972	0	0	0 dB	False	0,80	0,80	0,80	0,80	0,80
15313690		2,65	0,00	Relatief					1972	0	0	0 dB	False	0,80	0,80	0,80	0,80	0,80
15313692		2,59	0,00	Relatief					1972	0	0	0 dB	False	0,80	0,80	0,80	0,80	0,80
15314546		2,70	0,00	Relatief					1969	0	0	0 dB	False	0,80	0,80	0,80	0,80	0,80

Model: D1
WL - 18279 Herkenbosch
Groep: (hoofdgroep)
Lijst van Gebouwen, voor rekenmethode Wegverkeerslawaai - RMG-2012, wegverkeer

Naam	Refl. 2k	Refl. 4k	Refl. 8k
15308822	0,80	0,80	0,80
15308808	0,80	0,80	0,80
15309213	0,80	0,80	0,80
15299859	0,80	0,80	0,80
15309216	0,80	0,80	0,80
15299860	0,80	0,80	0,80
15309218	0,80	0,80	0,80
15308824	0,80	0,80	0,80
15308823	0,80	0,80	0,80
15301703	0,80	0,80	0,80
15294633	0,80	0,80	0,80
15294630	0,80	0,80	0,80
15301702	0,80	0,80	0,80
15308825	0,80	0,80	0,80
15308826	0,80	0,80	0,80
15301708	0,80	0,80	0,80
15301709	0,80	0,80	0,80
15301710	0,80	0,80	0,80
15301711	0,80	0,80	0,80
15299858	0,80	0,80	0,80
15309220	0,80	0,80	0,80
15309222	0,80	0,80	0,80
15309223	0,80	0,80	0,80
15309224	0,80	0,80	0,80
15309226	0,80	0,80	0,80
15309228	0,80	0,80	0,80
15313385	0,80	0,80	0,80
15313386	0,80	0,80	0,80
15313387	0,80	0,80	0,80
15313389	0,80	0,80	0,80
15313390	0,80	0,80	0,80
15313689	0,80	0,80	0,80
15313690	0,80	0,80	0,80
15313692	0,80	0,80	0,80
15314546	0,80	0,80	0,80

Model: D1
WL - 18279 Herkenbosch
Groep: (hoofdgroep)
Lijst van Gebouwen, voor rekenmethode Wegverkeerslawaai - RMG-2012, wegverkeer

Naam	Omschr.	Hoogte	Maaiveld	Hdef.	Functie	Gebouwtype	BAG-id	Gemeente	Jaar	AHN-jaar	Trust	Cp	Zwevend	Refl. 63	Refl. 125	Refl. 250	Refl. 500	Refl. 1k
15315220		2,44	0,00	Relatief					1969	0	0	0 dB	False	0,80	0,80	0,80	0,80	0,80
15318092		2,46	0,00	Relatief					1969	0	0	0 dB	False	0,80	0,80	0,80	0,80	0,80
15318093		2,48	0,00	Relatief					1969	0	0	0 dB	False	0,80	0,80	0,80	0,80	0,80
15318094		2,49	0,00	Relatief					1969	0	0	0 dB	False	0,80	0,80	0,80	0,80	0,80
15302860		6,96	0,00	Relatief					1928	0	0	0 dB	False	0,80	0,80	0,80	0,80	0,80
15302847		3,72	0,00	Relatief					1953	0	0	0 dB	False	0,80	0,80	0,80	0,80	0,80
15302861		2,85	0,00	Relatief					1945	0	0	0 dB	False	0,80	0,80	0,80	0,80	0,80
15311922		3,62	0,00	Relatief					1765	0	0	0 dB	False	0,80	0,80	0,80	0,80	0,80
15311920		3,65	0,00	Relatief					1928	0	0	0 dB	False	0,80	0,80	0,80	0,80	0,80
15314732		7,61	0,00	Relatief					1945	0	0	0 dB	False	0,80	0,80	0,80	0,80	0,80
15302862		6,45	0,00	Relatief					1945	0	0	0 dB	False	0,80	0,80	0,80	0,80	0,80
15302857		2,31	0,00	Relatief					1915	0	0	0 dB	False	0,80	0,80	0,80	0,80	0,80
15314604		8,84	0,00	Relatief					1928	0	0	0 dB	False	0,80	0,80	0,80	0,80	0,80
15302856		4,55	0,00	Relatief					1915	0	0	0 dB	False	0,80	0,80	0,80	0,80	0,80
15314241		8,90	0,00	Relatief					1920	0	0	0 dB	False	0,80	0,80	0,80	0,80	0,80
15314239		8,88	0,00	Relatief					1920	0	0	0 dB	False	0,80	0,80	0,80	0,80	0,80
15302851		4,30	0,00	Relatief					1999	0	0	0 dB	False	0,80	0,80	0,80	0,80	0,80
15314602		7,30	0,00	Relatief					1765	0	0	0 dB	False	0,80	0,80	0,80	0,80	0,80
15314726		8,12	0,00	Relatief					1976	0	0	0 dB	False	0,80	0,80	0,80	0,80	0,80
15314729		8,05	0,00	Relatief					1922	0	0	0 dB	False	0,80	0,80	0,80	0,80	0,80
15314237		8,54	0,00	Relatief					1915	0	0	0 dB	False	0,80	0,80	0,80	0,80	0,80
15314215		7,42	0,00	Relatief					1979	0	0	0 dB	False	0,80	0,80	0,80	0,80	0,80
15314227		3,29	0,00	Relatief					1954	0	0	0 dB	False	0,80	0,80	0,80	0,80	0,80
15314231		7,00	0,00	Relatief					1998	0	0	0 dB	False	0,80	0,80	0,80	0,80	0,80
15302555		2,83	0,00	Relatief					1970	0	0	0 dB	False	0,80	0,80	0,80	0,80	0,80
15317265		2,27	0,00	Relatief					1979	0	0	0 dB	False	0,80	0,80	0,80	0,80	0,80
15314232		6,45	0,00	Relatief					1750	0	0	0 dB	False	0,80	0,80	0,80	0,80	0,80
15317266		2,74	0,00	Relatief					1922	0	0	0 dB	False	0,80	0,80	0,80	0,80	0,80
15314219		8,72	0,00	Relatief					2001	0	0	0 dB	False	0,80	0,80	0,80	0,80	0,80
15302447		3,36	0,00	Relatief					1970	0	0	0 dB	False	0,80	0,80	0,80	0,80	0,80
15314218		9,27	0,00	Relatief					2001	0	0	0 dB	False	0,80	0,80	0,80	0,80	0,80
15314217		8,02	0,00	Relatief					1948	0	0	0 dB	False	0,80	0,80	0,80	0,80	0,80
15314234		7,68	0,00	Relatief					1970	0	0	0 dB	False	0,80	0,80	0,80	0,80	0,80
15314222		7,22	0,00	Relatief					1946	0	0	0 dB	False	0,80	0,80	0,80	0,80	0,80
15314224		8,25	0,00	Relatief					1979	0	0	0 dB	False	0,80	0,80	0,80	0,80	0,80

Model: D1
WL - 18279 Herkenbosch
Groep: (hoofdgroep)
Lijst van Gebouwen, voor rekenmethode Wegverkeerslawaai - RMG-2012, wegverkeer

Naam	Refl. 2k	Refl. 4k	Refl. 8k
15315220	0,80	0,80	0,80
15318092	0,80	0,80	0,80
15318093	0,80	0,80	0,80
15318094	0,80	0,80	0,80
15302860	0,80	0,80	0,80
15302847	0,80	0,80	0,80
15302861	0,80	0,80	0,80
15311922	0,80	0,80	0,80
15311920	0,80	0,80	0,80
15314732	0,80	0,80	0,80
15302862	0,80	0,80	0,80
15302857	0,80	0,80	0,80
15314604	0,80	0,80	0,80
15302856	0,80	0,80	0,80
15314241	0,80	0,80	0,80
15314239	0,80	0,80	0,80
15302851	0,80	0,80	0,80
15314602	0,80	0,80	0,80
15314726	0,80	0,80	0,80
15314729	0,80	0,80	0,80
15314237	0,80	0,80	0,80
15314215	0,80	0,80	0,80
15314227	0,80	0,80	0,80
15314231	0,80	0,80	0,80
15302555	0,80	0,80	0,80
15317265	0,80	0,80	0,80
15314232	0,80	0,80	0,80
15317266	0,80	0,80	0,80
15314219	0,80	0,80	0,80
15302447	0,80	0,80	0,80
15314218	0,80	0,80	0,80
15314217	0,80	0,80	0,80
15314234	0,80	0,80	0,80
15314222	0,80	0,80	0,80
15314224	0,80	0,80	0,80

Model: D1
WL - 18279 Herkenbosch
Groep: (hoofdgroep)
Lijst van Gebouwen, voor rekenmethode Wegverkeerslawaai - RMG-2012, wegverkeer

Naam	Omschr.	Hoogte	Maaiveld	Hdef.	Functie	Gebouwtype	BAG-id	Gemeente	Jaar	AHN-jaar	Trust	Cp	Zwevend	Refl. 63	Refl. 125	Refl. 250	Refl. 500	Refl. 1k
15294669		8,25	0,00	Relatief					1970	0	0	0 dB	False	0,80	0,80	0,80	0,80	0,80
15317440		6,97	0,00	Relatief					1950	0	0	0 dB	False	0,80	0,80	0,80	0,80	0,80
15317547		8,46	0,00	Relatief					1950	0	0	0 dB	False	0,80	0,80	0,80	0,80	0,80
15318078		2,57	0,00	Relatief					1922	0	0	0 dB	False	0,80	0,80	0,80	0,80	0,80
15318368		8,29	0,00	Relatief					1984	0	0	0 dB	False	0,80	0,80	0,80	0,80	0,80
15301070		4,94	0,00	Relatief					1972	0	0	0 dB	False	0,80	0,80	0,80	0,80	0,80
15301058		5,62	0,00	Relatief					1952	0	0	0 dB	False	0,80	0,80	0,80	0,80	0,80
15301040		3,65	0,00	Relatief					1938	0	0	0 dB	False	0,80	0,80	0,80	0,80	0,80
15301041		2,15	0,00	Relatief					1938	0	0	0 dB	False	0,80	0,80	0,80	0,80	0,80
15314831		2,13	0,00	Relatief					1952	0	0	0 dB	False	0,80	0,80	0,80	0,80	0,80
15314846		7,62	0,00	Relatief					1870	0	0	0 dB	False	0,80	0,80	0,80	0,80	0,80
15301072		5,97	0,00	Relatief					1870	0	0	0 dB	False	0,80	0,80	0,80	0,80	0,80
15309179		6,31	0,00	Relatief					1864	0	0	0 dB	False	0,80	0,80	0,80	0,80	0,80
15309182		6,39	0,00	Relatief					1885	0	0	0 dB	False	0,80	0,80	0,80	0,80	0,80
15309176		6,95	0,00	Relatief					1880	0	0	0 dB	False	0,80	0,80	0,80	0,80	0,80
15309174		6,51	0,00	Relatief					1965	0	0	0 dB	False	0,80	0,80	0,80	0,80	0,80
15309160		7,30	0,00	Relatief					1964	0	0	0 dB	False	0,80	0,80	0,80	0,80	0,80
15308929		3,85	0,00	Relatief					2003	0	0	0 dB	False	0,80	0,80	0,80	0,80	0,80
15309162		6,93	0,00	Relatief					1925	0	0	0 dB	False	0,80	0,80	0,80	0,80	0,80
15308930		2,65	0,00	Relatief					1925	0	0	0 dB	False	0,80	0,80	0,80	0,80	0,80
15309163		9,07	0,00	Relatief					1979	0	0	0 dB	False	0,80	0,80	0,80	0,80	0,80
15308701		2,96	0,00	Relatief					1965	0	0	0 dB	False	0,80	0,80	0,80	0,80	0,80
15309156		8,02	0,00	Relatief					1978	0	0	0 dB	False	0,80	0,80	0,80	0,80	0,80
15309155		8,01	0,00	Relatief					1979	0	0	0 dB	False	0,80	0,80	0,80	0,80	0,80
15309169		8,13	0,00	Relatief					1979	0	0	0 dB	False	0,80	0,80	0,80	0,80	0,80
15309158		7,95	0,00	Relatief					1974	0	0	0 dB	False	0,80	0,80	0,80	0,80	0,80
15309168		7,86	0,00	Relatief					1979	0	0	0 dB	False	0,80	0,80	0,80	0,80	0,80
15308931		8,44	0,00	Relatief					1979	0	0	0 dB	False	0,80	0,80	0,80	0,80	0,80
15317544		6,43	0,00	Relatief					1935	0	0	0 dB	False	0,80	0,80	0,80	0,80	0,80
15317641		7,37	0,00	Relatief					1938	0	0	0 dB	False	0,80	0,80	0,80	0,80	0,80
15317652		7,51	0,00	Relatief					1952	0	0	0 dB	False	0,80	0,80	0,80	0,80	0,80
15317663		7,45	0,00	Relatief					1910	0	0	0 dB	False	0,80	0,80	0,80	0,80	0,80
15317664		5,99	0,00	Relatief					1850	0	0	0 dB	False	0,80	0,80	0,80	0,80	0,80
15318240		2,45	0,00	Relatief					1960	0	0	0 dB	False	0,80	0,80	0,80	0,80	0,80
15318248		2,83	0,00	Relatief					2012	0	0	0 dB	False	0,80	0,80	0,80	0,80	0,80

Model: D1
WL - 18279 Herkenbosch
Groep: (hoofdgroep)
Lijst van Gebouwen, voor rekenmethode Wegverkeerslawaai - RMG-2012, wegverkeer

Naam	Refl. 2k	Refl. 4k	Refl. 8k
15294669	0,80	0,80	0,80
15317440	0,80	0,80	0,80
15317547	0,80	0,80	0,80
15318078	0,80	0,80	0,80
15318368	0,80	0,80	0,80
15301070	0,80	0,80	0,80
15301058	0,80	0,80	0,80
15301040	0,80	0,80	0,80
15301041	0,80	0,80	0,80
15314831	0,80	0,80	0,80
15314846	0,80	0,80	0,80
15301072	0,80	0,80	0,80
15309179	0,80	0,80	0,80
15309182	0,80	0,80	0,80
15309176	0,80	0,80	0,80
15309174	0,80	0,80	0,80
15309160	0,80	0,80	0,80
15308929	0,80	0,80	0,80
15309162	0,80	0,80	0,80
15308930	0,80	0,80	0,80
15309163	0,80	0,80	0,80
15308701	0,80	0,80	0,80
15309156	0,80	0,80	0,80
15309155	0,80	0,80	0,80
15309169	0,80	0,80	0,80
15309158	0,80	0,80	0,80
15309168	0,80	0,80	0,80
15308931	0,80	0,80	0,80
15317544	0,80	0,80	0,80
15317641	0,80	0,80	0,80
15317652	0,80	0,80	0,80
15317663	0,80	0,80	0,80
15317664	0,80	0,80	0,80
15318240	0,80	0,80	0,80
15318248	0,80	0,80	0,80

Model: D1
WL - 18279 Herkenbosch
Groep: (hoofdgroep)
Lijst van Gebouwen, voor rekenmethode Wegverkeerslawaai - RMG-2012, wegverkeer

Naam	Omschr.	Hoogte	Maaiveld	Hdef.	Functie	Gebouwtype	BAG-id	Gemeente	Jaar	AHN-jaar	Trust	Cp	Zwevend	Refl. 63	Refl. 125	Refl. 250	Refl. 500	Refl. 1k
15301697		2,53	0,00	Relatief					2002	0	0	0 dB	False	0,80	0,80	0,80	0,80	0,80
15315721		2,42	0,00	Relatief					1968	0	0	0 dB	False	0,80	0,80	0,80	0,80	0,80
15313397		7,58	0,00	Relatief					1972	0	0	0 dB	False	0,80	0,80	0,80	0,80	0,80
15311994		2,58	0,00	Relatief					1972	0	0	0 dB	False	0,80	0,80	0,80	0,80	0,80
15316349		2,59	0,00	Relatief					1972	0	0	0 dB	False	0,80	0,80	0,80	0,80	0,80
15316348		2,58	0,00	Relatief					2007	0	0	0 dB	False	0,80	0,80	0,80	0,80	0,80
15311993		2,62	0,00	Relatief					1972	0	0	0 dB	False	0,80	0,80	0,80	0,80	0,80
15311467		2,62	0,00	Relatief					1972	0	0	0 dB	False	0,80	0,80	0,80	0,80	0,80
15315720		2,40	0,00	Relatief					1968	0	0	0 dB	False	0,80	0,80	0,80	0,80	0,80
15315719		2,40	0,00	Relatief					1968	0	0	0 dB	False	0,80	0,80	0,80	0,80	0,80
15315718		2,39	0,00	Relatief					1969	0	0	0 dB	False	0,80	0,80	0,80	0,80	0,80
15294715		7,31	0,00	Relatief					1969	0	0	0 dB	False	0,80	0,80	0,80	0,80	0,80
15301696		2,43	0,00	Relatief					1969	0	0	0 dB	False	0,80	0,80	0,80	0,80	0,80
15313400		2,57	0,00	Relatief					1969	0	0	0 dB	False	0,80	0,80	0,80	0,80	0,80
15313281		2,48	0,00	Relatief					1969	0	0	0 dB	False	0,80	0,80	0,80	0,80	0,80
15301698		2,57	0,00	Relatief					1968	0	0	0 dB	False	0,80	0,80	0,80	0,80	0,80
15301693		2,38	0,00	Relatief					1969	0	0	0 dB	False	0,80	0,80	0,80	0,80	0,80
15301692		2,45	0,00	Relatief					2004	0	0	0 dB	False	0,80	0,80	0,80	0,80	0,80
15313401		7,61	0,00	Relatief					1969	0	0	0 dB	False	0,80	0,80	0,80	0,80	0,80
15316350		7,81	0,00	Relatief					1972	0	0	0 dB	False	0,80	0,80	0,80	0,80	0,80
15316351		7,83	0,00	Relatief					1972	0	0	0 dB	False	0,80	0,80	0,80	0,80	0,80
15316352		7,73	0,00	Relatief					1972	0	0	0 dB	False	0,80	0,80	0,80	0,80	0,80
15316353		7,95	0,00	Relatief					1972	0	0	0 dB	False	0,80	0,80	0,80	0,80	0,80
15316354		7,76	0,00	Relatief					1972	0	0	0 dB	False	0,80	0,80	0,80	0,80	0,80
15316355		7,83	0,00	Relatief					1972	0	0	0 dB	False	0,80	0,80	0,80	0,80	0,80
15316356		7,56	0,00	Relatief					1969	0	0	0 dB	False	0,80	0,80	0,80	0,80	0,80
15316357		7,58	0,00	Relatief					1969	0	0	0 dB	False	0,80	0,80	0,80	0,80	0,80
15316358		7,52	0,00	Relatief					1969	0	0	0 dB	False	0,80	0,80	0,80	0,80	0,80
15316360		7,44	0,00	Relatief					1969	0	0	0 dB	False	0,80	0,80	0,80	0,80	0,80
15316361		7,50	0,00	Relatief					1969	0	0	0 dB	False	0,80	0,80	0,80	0,80	0,80
15316362		7,50	0,00	Relatief					1968	0	0	0 dB	False	0,80	0,80	0,80	0,80	0,80
15316363		7,56	0,00	Relatief					1968	0	0	0 dB	False	0,80	0,80	0,80	0,80	0,80
15316365		7,78	0,00	Relatief					1968	0	0	0 dB	False	0,80	0,80	0,80	0,80	0,80
15316367		7,77	0,00	Relatief					1968	0	0	0 dB	False	0,80	0,80	0,80	0,80	0,80
15316368		7,64	0,00	Relatief					1968	0	0	0 dB	False	0,80	0,80	0,80	0,80	0,80

Model: D1
WL - 18279 Herkenbosch
Groep: (hoofdgroep)
Lijst van Gebouwen, voor rekenmethode Wegverkeerslawaai - RMG-2012, wegverkeer

Naam	Refl. 2k	Refl. 4k	Refl. 8k
15301697	0,80	0,80	0,80
15315721	0,80	0,80	0,80
15313397	0,80	0,80	0,80
15311994	0,80	0,80	0,80
15316349	0,80	0,80	0,80
15316348	0,80	0,80	0,80
15311993	0,80	0,80	0,80
15311467	0,80	0,80	0,80
15315720	0,80	0,80	0,80
15315719	0,80	0,80	0,80
15315718	0,80	0,80	0,80
15294715	0,80	0,80	0,80
15301696	0,80	0,80	0,80
15313400	0,80	0,80	0,80
15313281	0,80	0,80	0,80
15301698	0,80	0,80	0,80
15301693	0,80	0,80	0,80
15301692	0,80	0,80	0,80
15313401	0,80	0,80	0,80
15316350	0,80	0,80	0,80
15316351	0,80	0,80	0,80
15316352	0,80	0,80	0,80
15316353	0,80	0,80	0,80
15316354	0,80	0,80	0,80
15316355	0,80	0,80	0,80
15316356	0,80	0,80	0,80
15316357	0,80	0,80	0,80
15316358	0,80	0,80	0,80
15316360	0,80	0,80	0,80
15316361	0,80	0,80	0,80
15316362	0,80	0,80	0,80
15316363	0,80	0,80	0,80
15316365	0,80	0,80	0,80
15316367	0,80	0,80	0,80
15316368	0,80	0,80	0,80

Model: D1
WL - 18279 Herkenbosch
Groep: (hoofdgroep)
Lijst van Gebouwen, voor rekenmethode Wegverkeerslawaai - RMG-2012, wegverkeer

Naam	Omschr.	Hoogte	Maaiveld	Hdef.	Functie	Gebouwtype	BAG-id	Gemeente	Jaar	AHN-jaar	Trust	Cp	Zwevend	Refl. 63	Refl. 125	Refl. 250	Refl. 500	Refl. 1k
15316369		7,43	0,00	Relatief					1968	0	0	0 dB	False	0,80	0,80	0,80	0,80	0,80
15317086		2,50	0,00	Relatief					1972	0	0	0 dB	False	0,80	0,80	0,80	0,80	0,80
15317189		2,34	0,00	Relatief					1968	0	0	0 dB	False	0,80	0,80	0,80	0,80	0,80
15314307		2,62	0,00	Relatief					2000	0	0	0 dB	False	0,80	0,80	0,80	0,80	0,80
15308810		2,37	0,00	Relatief					1968	0	0	0 dB	False	0,80	0,80	0,80	0,80	0,80
15314548		2,41	0,00	Relatief					1968	0	0	0 dB	False	0,80	0,80	0,80	0,80	0,80
15308812		2,45	0,00	Relatief					1968	0	0	0 dB	False	0,80	0,80	0,80	0,80	0,80
15314547		2,42	0,00	Relatief					1968	0	0	0 dB	False	0,80	0,80	0,80	0,80	0,80
15308811		2,39	0,00	Relatief					1968	0	0	0 dB	False	0,80	0,80	0,80	0,80	0,80
15311302		7,80	0,00	Relatief					1968	0	0	0 dB	False	0,80	0,80	0,80	0,80	0,80
15313696		2,47	0,00	Relatief					1968	0	0	0 dB	False	0,80	0,80	0,80	0,80	0,80
15313695		2,42	0,00	Relatief					1968	0	0	0 dB	False	0,80	0,80	0,80	0,80	0,80
15313282		2,42	0,00	Relatief					1968	0	0	0 dB	False	0,80	0,80	0,80	0,80	0,80
15308807		7,61	0,00	Relatief					1968	0	0	0 dB	False	0,80	0,80	0,80	0,80	0,80
15308805		7,93	0,00	Relatief					1968	0	0	0 dB	False	0,80	0,80	0,80	0,80	0,80
15308806		2,59	0,00	Relatief					1968	0	0	0 dB	False	0,80	0,80	0,80	0,80	0,80
15308803		7,59	0,00	Relatief					1968	0	0	0 dB	False	0,80	0,80	0,80	0,80	0,80
15308804		7,73	0,00	Relatief					1968	0	0	0 dB	False	0,80	0,80	0,80	0,80	0,80
15313393		2,66	0,00	Relatief					1972	0	0	0 dB	False	0,80	0,80	0,80	0,80	0,80
15313694		2,46	0,00	Relatief					1972	0	0	0 dB	False	0,80	0,80	0,80	0,80	0,80
15301699		7,80	0,00	Relatief					1968	0	0	0 dB	False	0,80	0,80	0,80	0,80	0,80
15311820		7,36	0,00	Relatief					1972	0	0	0 dB	False	0,80	0,80	0,80	0,80	0,80
15313392		7,29	0,00	Relatief					1972	0	0	0 dB	False	0,80	0,80	0,80	0,80	0,80
15313791		3,43	0,00	Relatief					1976	0	0	0 dB	False	0,80	0,80	0,80	0,80	0,80
15299866		6,12	0,00	Relatief					1968	0	0	0 dB	False	0,80	0,80	0,80	0,80	0,80
15312923		2,77	0,00	Relatief					1968	0	0	0 dB	False	0,80	0,80	0,80	0,80	0,80
15299871		5,12	0,00	Relatief					1968	0	0	0 dB	False	0,80	0,80	0,80	0,80	0,80
15299864		2,66	0,00	Relatief					1968	0	0	0 dB	False	0,80	0,80	0,80	0,80	0,80
15299869		3,86	0,00	Relatief					1968	0	0	0 dB	False	0,80	0,80	0,80	0,80	0,80
15299862		6,00	0,00	Relatief					1968	0	0	0 dB	False	0,80	0,80	0,80	0,80	0,80
15299867		4,65	0,00	Relatief					1968	0	0	0 dB	False	0,80	0,80	0,80	0,80	0,80
15316372		7,73	0,00	Relatief					1968	0	0	0 dB	False	0,80	0,80	0,80	0,80	0,80
15316374		7,53	0,00	Relatief					1968	0	0	0 dB	False	0,80	0,80	0,80	0,80	0,80
15308711		10,44	0,00	Relatief					1982	0	0	0 dB	False	0,80	0,80	0,80	0,80	0,80
15295592		3,65	0,00	Relatief					1960	0	0	0 dB	False	0,80	0,80	0,80	0,80	0,80

Model: D1
WL - 18279 Herkenbosch
Groep: (hoofdgroep)
Lijst van Gebouwen, voor rekenmethode Wegverkeerslawaai - RMG-2012, wegverkeer

Naam	Refl. 2k	Refl. 4k	Refl. 8k
15316369	0,80	0,80	0,80
15317086	0,80	0,80	0,80
15317189	0,80	0,80	0,80
15314307	0,80	0,80	0,80
15308810	0,80	0,80	0,80
15314548	0,80	0,80	0,80
15308812	0,80	0,80	0,80
15314547	0,80	0,80	0,80
15308811	0,80	0,80	0,80
15311302	0,80	0,80	0,80
15313696	0,80	0,80	0,80
15313695	0,80	0,80	0,80
15313282	0,80	0,80	0,80
15308807	0,80	0,80	0,80
15308805	0,80	0,80	0,80
15308806	0,80	0,80	0,80
15308803	0,80	0,80	0,80
15308804	0,80	0,80	0,80
15313393	0,80	0,80	0,80
15313694	0,80	0,80	0,80
15301699	0,80	0,80	0,80
15311820	0,80	0,80	0,80
15313392	0,80	0,80	0,80
15313791	0,80	0,80	0,80
15299866	0,80	0,80	0,80
15312923	0,80	0,80	0,80
15299871	0,80	0,80	0,80
15299864	0,80	0,80	0,80
15299869	0,80	0,80	0,80
15299862	0,80	0,80	0,80
15299867	0,80	0,80	0,80
15316372	0,80	0,80	0,80
15316374	0,80	0,80	0,80
15308711	0,80	0,80	0,80
15295592	0,80	0,80	0,80

Model: D1
WL - 18279 Herkenbosch
Groep: (hoofdgroep)
Lijst van Gebouwen, voor rekenmethode Wegverkeerslawaai - RMG-2012, wegverkeer

Naam	Omschr.	Hoogte	Maaiveld	Hdef.	Functie	Gebouwtype	BAG-id	Gemeente	Jaar	AHN-jaar	Trust	Cp	Zwevend	Refl. 63	Refl. 125	Refl. 250	Refl. 500	Refl. 1k
15311918		2,71	0,00	Relatief					1984	0	0	0 dB	False	0,80	0,80	0,80	0,80	0,80
15308718		2,54	0,00	Relatief					1984	0	0	0 dB	False	0,80	0,80	0,80	0,80	0,80
15307731		3,19	0,00	Relatief					1949	0	0	0 dB	False	0,80	0,80	0,80	0,80	0,80
15307729		2,67	0,00	Relatief					1984	0	0	0 dB	False	0,80	0,80	0,80	0,80	0,80
15308717		2,60	0,00	Relatief					1984	0	0	0 dB	False	0,80	0,80	0,80	0,80	0,80
15308716		3,39	0,00	Relatief					1984	0	0	0 dB	False	0,80	0,80	0,80	0,80	0,80
15308715		2,62	0,00	Relatief					1984	0	0	0 dB	False	0,80	0,80	0,80	0,80	0,80
15308714		2,64	0,00	Relatief					1984	0	0	0 dB	False	0,80	0,80	0,80	0,80	0,80
15308712		2,46	0,00	Relatief					1960	0	0	0 dB	False	0,80	0,80	0,80	0,80	0,80
15308713		2,56	0,00	Relatief					1984	0	0	0 dB	False	0,80	0,80	0,80	0,80	0,80
15309895		2,60	0,00	Relatief					1984	0	0	0 dB	False	0,80	0,80	0,80	0,80	0,80
15307735		2,56	0,00	Relatief					1984	0	0	0 dB	False	0,80	0,80	0,80	0,80	0,80
15307734		2,57	0,00	Relatief					1984	0	0	0 dB	False	0,80	0,80	0,80	0,80	0,80
15307736		2,62	0,00	Relatief					1984	0	0	0 dB	False	0,80	0,80	0,80	0,80	0,80
15307732		2,59	0,00	Relatief					1985	0	0	0 dB	False	0,80	0,80	0,80	0,80	0,80
15307733		2,61	0,00	Relatief					1984	0	0	0 dB	False	0,80	0,80	0,80	0,80	0,80
15307739		2,60	0,00	Relatief					1982	0	0	0 dB	False	0,80	0,80	0,80	0,80	0,80
15310767		2,61	0,00	Relatief					1984	0	0	0 dB	False	0,80	0,80	0,80	0,80	0,80
15317429		8,99	0,00	Relatief					1984	0	0	0 dB	False	0,80	0,80	0,80	0,80	0,80
15317430		8,86	0,00	Relatief					1984	0	0	0 dB	False	0,80	0,80	0,80	0,80	0,80
15317431		8,83	0,00	Relatief					1984	0	0	0 dB	False	0,80	0,80	0,80	0,80	0,80
15317432		8,97	0,00	Relatief					1984	0	0	0 dB	False	0,80	0,80	0,80	0,80	0,80
15317433		8,34	0,00	Relatief					1984	0	0	0 dB	False	0,80	0,80	0,80	0,80	0,80
15317434		8,23	0,00	Relatief					1984	0	0	0 dB	False	0,80	0,80	0,80	0,80	0,80
15317435		8,25	0,00	Relatief					1985	0	0	0 dB	False	0,80	0,80	0,80	0,80	0,80
15317437		8,31	0,00	Relatief					1984	0	0	0 dB	False	0,80	0,80	0,80	0,80	0,80
15317438		7,82	0,00	Relatief					1949	0	0	0 dB	False	0,80	0,80	0,80	0,80	0,80
15317439		5,93	0,00	Relatief					1984	0	0	0 dB	False	0,80	0,80	0,80	0,80	0,80
15318231		2,63	0,00	Relatief					1984	0	0	0 dB	False	0,80	0,80	0,80	0,80	0,80
15313399		7,87	0,00	Relatief					1972	0	0	0 dB	False	0,80	0,80	0,80	0,80	0,80
15314545		7,87	0,00	Relatief					1972	0	0	0 dB	False	0,80	0,80	0,80	0,80	0,80
15313396		7,76	0,00	Relatief					1972	0	0	0 dB	False	0,80	0,80	0,80	0,80	0,80
15313394		7,80	0,00	Relatief					1972	0	0	0 dB	False	0,80	0,80	0,80	0,80	0,80
15311276		7,98	0,00	Relatief					1972	0	0	0 dB	False	0,80	0,80	0,80	0,80	0,80
15308833		7,31	0,00	Relatief					1972	0	0	0 dB	False	0,80	0,80	0,80	0,80	0,80

Model: D1
WL - 18279 Herkenbosch
Groep: (hoofdgroep)
Lijst van Gebouwen, voor rekenmethode Wegverkeerslawaai - RMG-2012, wegverkeer

Naam	Refl. 2k	Refl. 4k	Refl. 8k
15311918	0,80	0,80	0,80
15308718	0,80	0,80	0,80
15307731	0,80	0,80	0,80
15307729	0,80	0,80	0,80
15308717	0,80	0,80	0,80
15308716	0,80	0,80	0,80
15308715	0,80	0,80	0,80
15308714	0,80	0,80	0,80
15308712	0,80	0,80	0,80
15308713	0,80	0,80	0,80
15309895	0,80	0,80	0,80
15307735	0,80	0,80	0,80
15307734	0,80	0,80	0,80
15307736	0,80	0,80	0,80
15307732	0,80	0,80	0,80
15307733	0,80	0,80	0,80
15307739	0,80	0,80	0,80
15310767	0,80	0,80	0,80
15317429	0,80	0,80	0,80
15317430	0,80	0,80	0,80
15317431	0,80	0,80	0,80
15317432	0,80	0,80	0,80
15317433	0,80	0,80	0,80
15317434	0,80	0,80	0,80
15317435	0,80	0,80	0,80
15317437	0,80	0,80	0,80
15317438	0,80	0,80	0,80
15317439	0,80	0,80	0,80
15318231	0,80	0,80	0,80
15313399	0,80	0,80	0,80
15314545	0,80	0,80	0,80
15313396	0,80	0,80	0,80
15313394	0,80	0,80	0,80
15311276	0,80	0,80	0,80
15308833	0,80	0,80	0,80

Model: D1
WL - 18279 Herkenbosch
Groep: (hoofdgroep)
Lijst van Gebouwen, voor rekenmethode Wegverkeerslawaai - RMG-2012, wegverkeer

Naam	Omschr.	Hoogte	Maaiveld	Hdef.	Functie	Gebouwtype	BAG-id	Gemeente	Jaar	AHN-jaar	Trust	Cp	Zwevend	Refl. 63	Refl. 125	Refl. 250	Refl. 500	Refl. 1k
15311473		2,55	0,00	Relatief					1972	0	0	0 dB	False	0,80	0,80	0,80	0,80	0,80
15308830		7,38	0,00	Relatief					1972	0	0	0 dB	False	0,80	0,80	0,80	0,80	0,80
15313409		2,53	0,00	Relatief					1972	0	0	0 dB	False	0,80	0,80	0,80	0,80	0,80
15314543		7,41	0,00	Relatief					1969	0	0	0 dB	False	0,80	0,80	0,80	0,80	0,80
15314080		2,53	0,00	Relatief					1969	0	0	0 dB	False	0,80	0,80	0,80	0,80	0,80
15314076		2,63	0,00	Relatief					1972	0	0	0 dB	False	0,80	0,80	0,80	0,80	0,80
15313408		2,49	0,00	Relatief					1972	0	0	0 dB	False	0,80	0,80	0,80	0,80	0,80
15308832		7,43	0,00	Relatief					1972	0	0	0 dB	False	0,80	0,80	0,80	0,80	0,80
15314078		2,62	0,00	Relatief					1969	0	0	0 dB	False	0,80	0,80	0,80	0,80	0,80
15313403		7,56	0,00	Relatief					1969	0	0	0 dB	False	0,80	0,80	0,80	0,80	0,80
15313405		7,70	0,00	Relatief					1968	0	0	0 dB	False	0,80	0,80	0,80	0,80	0,80
15308828		7,34	0,00	Relatief					1972	0	0	0 dB	False	0,80	0,80	0,80	0,80	0,80
15311822		7,55	0,00	Relatief					1969	0	0	0 dB	False	0,80	0,80	0,80	0,80	0,80
15313410		7,59	0,00	Relatief					1969	0	0	0 dB	False	0,80	0,80	0,80	0,80	0,80
15318082		2,63	0,00	Relatief					1972	0	0	0 dB	False	0,80	0,80	0,80	0,80	0,80
15318083		2,63	0,00	Relatief					1972	0	0	0 dB	False	0,80	0,80	0,80	0,80	0,80
15318097		2,74	0,00	Relatief					1972	0	0	0 dB	False	0,80	0,80	0,80	0,80	0,80
15318098		3,01	0,00	Relatief					1972	0	0	0 dB	False	0,80	0,80	0,80	0,80	0,80
15318099		2,58	0,00	Relatief					1972	0	0	0 dB	False	0,80	0,80	0,80	0,80	0,80
15318100		2,59	0,00	Relatief					1972	0	0	0 dB	False	0,80	0,80	0,80	0,80	0,80
15318101		2,56	0,00	Relatief					1969	0	0	0 dB	False	0,80	0,80	0,80	0,80	0,80
15301044		6,32	0,00	Relatief					1988	0	0	0 dB	False	0,80	0,80	0,80	0,80	0,80
15301043		4,19	0,00	Relatief					1935	0	0	0 dB	False	0,80	0,80	0,80	0,80	0,80
15317640		8,59	0,00	Relatief					1934	0	0	0 dB	False	0,80	0,80	0,80	0,80	0,80
15313030		7,35	0,00	Relatief					1971	0	0	0 dB	False	0,80	0,80	0,80	0,80	0,80
15313029		7,82	0,00	Relatief					1971	0	0	0 dB	False	0,80	0,80	0,80	0,80	0,80
15313038		7,73	0,00	Relatief					1971	0	0	0 dB	False	0,80	0,80	0,80	0,80	0,80
15313036		7,75	0,00	Relatief					1971	0	0	0 dB	False	0,80	0,80	0,80	0,80	0,80
15313040		7,49	0,00	Relatief					1971	0	0	0 dB	False	0,80	0,80	0,80	0,80	0,80
15294976		7,41	0,00	Relatief					1971	0	0	0 dB	False	0,80	0,80	0,80	0,80	0,80
15313039		2,54	0,00	Relatief					1972	0	0	0 dB	False	0,80	0,80	0,80	0,80	0,80
15313053		7,73	0,00	Relatief					1972	0	0	0 dB	False	0,80	0,80	0,80	0,80	0,80
15314073		2,52	0,00	Relatief					1971	0	0	0 dB	False	0,80	0,80	0,80	0,80	0,80
15313269		2,43	0,00	Relatief					2000	0	0	0 dB	False	0,80	0,80	0,80	0,80	0,80
15313051		7,64	0,00	Relatief					1972	0	0	0 dB	False	0,80	0,80	0,80	0,80	0,80

Model: D1
WL - 18279 Herkenbosch
Groep: (hoofdgroep)
Lijst van Gebouwen, voor rekenmethode Wegverkeerslawaai - RMG-2012, wegverkeer

Naam	Refl. 2k	Refl. 4k	Refl. 8k
15311473	0,80	0,80	0,80
15308830	0,80	0,80	0,80
15313409	0,80	0,80	0,80
15314543	0,80	0,80	0,80
15314080	0,80	0,80	0,80
15314076	0,80	0,80	0,80
15313408	0,80	0,80	0,80
15308832	0,80	0,80	0,80
15314078	0,80	0,80	0,80
15313403	0,80	0,80	0,80
15313405	0,80	0,80	0,80
15308828	0,80	0,80	0,80
15311822	0,80	0,80	0,80
15313410	0,80	0,80	0,80
15318082	0,80	0,80	0,80
15318083	0,80	0,80	0,80
15318097	0,80	0,80	0,80
15318098	0,80	0,80	0,80
15318099	0,80	0,80	0,80
15318100	0,80	0,80	0,80
15318101	0,80	0,80	0,80
15301044	0,80	0,80	0,80
15301043	0,80	0,80	0,80
15317640	0,80	0,80	0,80
15313030	0,80	0,80	0,80
15313029	0,80	0,80	0,80
15313038	0,80	0,80	0,80
15313036	0,80	0,80	0,80
15313040	0,80	0,80	0,80
15294976	0,80	0,80	0,80
15313039	0,80	0,80	0,80
15313053	0,80	0,80	0,80
15314073	0,80	0,80	0,80
15313269	0,80	0,80	0,80
15313051	0,80	0,80	0,80

Model: D1
WL - 18279 Herkenbosch
Groep: (hoofdgroep)
Lijst van Gebouwen, voor rekenmethode Wegverkeerslawaai - RMG-2012, wegverkeer

Naam	Omschr.	Hoogte	Maaiveld	Hdef.	Functie	Gebouwtype	BAG-id	Gemeente	Jaar	AHN-jaar	Trust	Cp	Zwevend	Refl. 63	Refl. 125	Refl. 250	Refl. 500	Refl. 1k
15315208		3,10	0,00	Relatief					1971	0	0	0 dB	False	0,80	0,80	0,80	0,80	0,80
15313032		2,60	0,00	Relatief					2007	0	0	0 dB	False	0,80	0,80	0,80	0,80	0,80
15313035		2,77	0,00	Relatief					1972	0	0	0 dB	False	0,80	0,80	0,80	0,80	0,80
15313034		7,70	0,00	Relatief					1972	0	0	0 dB	False	0,80	0,80	0,80	0,80	0,80
15314072		7,59	0,00	Relatief					1972	0	0	0 dB	False	0,80	0,80	0,80	0,80	0,80
15318102		2,87	0,00	Relatief					1972	0	0	0 dB	False	0,80	0,80	0,80	0,80	0,80
15313042		2,71	0,00	Relatief					1972	0	0	0 dB	False	0,80	0,80	0,80	0,80	0,80
15314074		2,72	0,00	Relatief					1972	0	0	0 dB	False	0,80	0,80	0,80	0,80	0,80
15313033		7,75	0,00	Relatief					1972	0	0	0 dB	False	0,80	0,80	0,80	0,80	0,80
15314071		2,96	0,00	Relatief					1972	0	0	0 dB	False	0,80	0,80	0,80	0,80	0,80
15313055		7,68	0,00	Relatief					1972	0	0	0 dB	False	0,80	0,80	0,80	0,80	0,80
15313054		7,87	0,00	Relatief					1972	0	0	0 dB	False	0,80	0,80	0,80	0,80	0,80
15313270		7,80	0,00	Relatief					1972	0	0	0 dB	False	0,80	0,80	0,80	0,80	0,80
15313046		7,65	0,00	Relatief					1972	0	0	0 dB	False	0,80	0,80	0,80	0,80	0,80
15313044		7,90	0,00	Relatief					1972	0	0	0 dB	False	0,80	0,80	0,80	0,80	0,80
15313047		2,66	0,00	Relatief					1972	0	0	0 dB	False	0,80	0,80	0,80	0,80	0,80
15313048		7,76	0,00	Relatief					1972	0	0	0 dB	False	0,80	0,80	0,80	0,80	0,80
15318105		2,56	0,00	Relatief					1971	0	0	0 dB	False	0,80	0,80	0,80	0,80	0,80
15318106		2,82	0,00	Relatief					1971	0	0	0 dB	False	0,80	0,80	0,80	0,80	0,80
15318107		2,76	0,00	Relatief					2012	0	0	0 dB	False	0,80	0,80	0,80	0,80	0,80
15299691		6,76	0,00	Relatief					1953	0	0	0 dB	False	0,80	0,80	0,80	0,80	0,80
15295569		9,00	0,00	Relatief					2010	0	0	0 dB	False	0,80	0,80	0,80	0,80	0,80
15311679		3,00	0,00	Relatief					1984	0	0	0 dB	False	0,80	0,80	0,80	0,80	0,80
15313743		7,86	0,00	Relatief					1950	0	0	0 dB	False	0,80	0,80	0,80	0,80	0,80
15313745		7,22	0,00	Relatief					1911	0	0	0 dB	False	0,80	0,80	0,80	0,80	0,80
15314714		8,39	0,00	Relatief					1957	0	0	0 dB	False	0,80	0,80	0,80	0,80	0,80
15314716		5,60	0,00	Relatief					1984	0	0	0 dB	False	0,80	0,80	0,80	0,80	0,80
15314718		5,77	0,00	Relatief					1984	0	0	0 dB	False	0,80	0,80	0,80	0,80	0,80
15314720		7,82	0,00	Relatief					1992	0	0	0 dB	False	0,80	0,80	0,80	0,80	0,80
15314722		7,41	0,00	Relatief					1976	0	0	0 dB	False	0,80	0,80	0,80	0,80	0,80
15314723		7,06	0,00	Relatief					1976	0	0	0 dB	False	0,80	0,80	0,80	0,80	0,80
15314724		8,57	0,00	Relatief					1977	0	0	0 dB	False	0,80	0,80	0,80	0,80	0,80
15310999		2,23	0,00	Relatief					1984	0	0	0 dB	False	0,80	0,80	0,80	0,80	0,80
15314225		8,51	0,00	Relatief					1975	0	0	0 dB	False	0,80	0,80	0,80	0,80	0,80
15315091		24,06	0,00	Relatief					1885	0	0	0 dB	False	0,80	0,80	0,80	0,80	0,80

Model: D1
WL - 18279 Herkenbosch
Groep: (hoofdgroep)
Lijst van Gebouwen, voor rekenmethode Wegverkeerslawaai - RMG-2012, wegverkeer

Naam	Refl. 2k	Refl. 4k	Refl. 8k
15315208	0,80	0,80	0,80
15313032	0,80	0,80	0,80
15313035	0,80	0,80	0,80
15313034	0,80	0,80	0,80
15314072	0,80	0,80	0,80
15318102	0,80	0,80	0,80
15313042	0,80	0,80	0,80
15314074	0,80	0,80	0,80
15313033	0,80	0,80	0,80
15314071	0,80	0,80	0,80
15313055	0,80	0,80	0,80
15313054	0,80	0,80	0,80
15313270	0,80	0,80	0,80
15313046	0,80	0,80	0,80
15313044	0,80	0,80	0,80
15313047	0,80	0,80	0,80
15313048	0,80	0,80	0,80
15318105	0,80	0,80	0,80
15318106	0,80	0,80	0,80
15318107	0,80	0,80	0,80
15299691	0,80	0,80	0,80
15295569	0,80	0,80	0,80
15311679	0,80	0,80	0,80
15313743	0,80	0,80	0,80
15313745	0,80	0,80	0,80
15314714	0,80	0,80	0,80
15314716	0,80	0,80	0,80
15314718	0,80	0,80	0,80
15314720	0,80	0,80	0,80
15314722	0,80	0,80	0,80
15314723	0,80	0,80	0,80
15314724	0,80	0,80	0,80
15310999	0,80	0,80	0,80
15314225	0,80	0,80	0,80
15315091	0,80	0,80	0,80

Model: D1
WL - 18279 Herkenbosch
Groep: (hoofdgroep)
Lijst van Gebouwen, voor rekenmethode Wegverkeerslawaai - RMG-2012, wegverkeer

Naam	Omschr.	Hoogte	Maaiveld	Hdef.	Functie	Gebouwtype	BAG-id	Gemeente	Jaar	AHN-jaar	Trust	Cp	Zwevend	Refl. 63	Refl. 125	Refl. 250	Refl. 500	Refl. 1k
15314725		8,45	0,00	Relatief					1978	0	0	0 dB	False	0,80	0,80	0,80	0,80	0,80
15312737		8,09	0,00	Relatief					1978	0	0	0 dB	False	0,80	0,80	0,80	0,80	0,80
15299689		2,59	0,00	Relatief					1978	0	0	0 dB	False	0,80	0,80	0,80	0,80	0,80
15312738		4,73	0,00	Relatief					2002	0	0	0 dB	False	0,80	0,80	0,80	0,80	0,80
15313213		8,21	0,00	Relatief					1978	0	0	0 dB	False	0,80	0,80	0,80	0,80	0,80
15313212		9,34	0,00	Relatief					1948	0	0	0 dB	False	0,80	0,80	0,80	0,80	0,80
15311451		2,76	0,00	Relatief					1978	0	0	0 dB	False	0,80	0,80	0,80	0,80	0,80
15299688		2,59	0,00	Relatief					1977	0	0	0 dB	False	0,80	0,80	0,80	0,80	0,80
15303281		3,95	0,00	Relatief					1948	0	0	0 dB	False	0,80	0,80	0,80	0,80	0,80
15303282		2,90	0,00	Relatief					1950	0	0	0 dB	False	0,80	0,80	0,80	0,80	0,80
15303289		3,78	0,00	Relatief					1950	0	0	0 dB	False	0,80	0,80	0,80	0,80	0,80
15316187		8,06	0,00	Relatief					1950	0	0	0 dB	False	0,80	0,80	0,80	0,80	0,80
15299685		3,00	0,00	Relatief					2006	0	0	0 dB	False	0,80	0,80	0,80	0,80	0,80
15303286		2,94	0,00	Relatief					1800	0	0	0 dB	False	0,80	0,80	0,80	0,80	0,80
15312732		6,41	0,00	Relatief					1950	0	0	0 dB	False	0,80	0,80	0,80	0,80	0,80
15302446		5,83	0,00	Relatief					1800	0	0	0 dB	False	0,80	0,80	0,80	0,80	0,80
15303273		5,02	0,00	Relatief					1970	0	0	0 dB	False	0,80	0,80	0,80	0,80	0,80
15312733		7,26	0,00	Relatief					1977	0	0	0 dB	False	0,80	0,80	0,80	0,80	0,80
15303249		2,98	0,00	Relatief					1975	0	0	0 dB	False	0,80	0,80	0,80	0,80	0,80
15303251		2,38	0,00	Relatief					1975	0	0	0 dB	False	0,80	0,80	0,80	0,80	0,80
15303276		8,24	0,00	Relatief					1972	0	0	0 dB	False	0,80	0,80	0,80	0,80	0,80
15309761		5,83	0,00	Relatief					1984	0	0	0 dB	False	0,80	0,80	0,80	0,80	0,80
15309762		5,60	0,00	Relatief					1984	0	0	0 dB	False	0,80	0,80	0,80	0,80	0,80
15313825		5,66	0,00	Relatief					1984	0	0	0 dB	False	0,80	0,80	0,80	0,80	0,80
15317157		3,00	0,00	Relatief					1976	0	0	0 dB	False	0,80	0,80	0,80	0,80	0,80
15318226		2,43	0,00	Relatief					1984	0	0	0 dB	False	0,80	0,80	0,80	0,80	0,80
15312731		8,34	0,00	Relatief					1948	0	0	0 dB	False	0,80	0,80	0,80	0,80	0,80
15299714		8,57	0,00	Relatief					1984	0	0	0 dB	False	0,80	0,80	0,80	0,80	0,80
15299680		2,82	0,00	Relatief					1984	0	0	0 dB	False	0,80	0,80	0,80	0,80	0,80
15309755		5,68	0,00	Relatief					1984	0	0	0 dB	False	0,80	0,80	0,80	0,80	0,80
15309757		5,64	0,00	Relatief					1984	0	0	0 dB	False	0,80	0,80	0,80	0,80	0,80
15309752		5,63	0,00	Relatief					1984	0	0	0 dB	False	0,80	0,80	0,80	0,80	0,80
15312734		7,84	0,00	Relatief					1828	0	0	0 dB	False	0,80	0,80	0,80	0,80	0,80
15311172		5,83	0,00	Relatief					1984	0	0	0 dB	False	0,80	0,80	0,80	0,80	0,80
15299679		3,00	0,00	Relatief					1984	0	0	0 dB	False	0,80	0,80	0,80	0,80	0,80

Model: D1
WL - 18279 Herkenbosch
Groep: (hoofdgroep)
Lijst van Gebouwen, voor rekenmethode Wegverkeerslawaai - RMG-2012, wegverkeer

Naam	Refl. 2k	Refl. 4k	Refl. 8k
15314725	0,80	0,80	0,80
15312737	0,80	0,80	0,80
15299689	0,80	0,80	0,80
15312738	0,80	0,80	0,80
15313213	0,80	0,80	0,80
15313212	0,80	0,80	0,80
15311451	0,80	0,80	0,80
15299688	0,80	0,80	0,80
15303281	0,80	0,80	0,80
15303282	0,80	0,80	0,80
15303289	0,80	0,80	0,80
15316187	0,80	0,80	0,80
15299685	0,80	0,80	0,80
15303286	0,80	0,80	0,80
15312732	0,80	0,80	0,80
15302446	0,80	0,80	0,80
15303273	0,80	0,80	0,80
15312733	0,80	0,80	0,80
15303249	0,80	0,80	0,80
15303251	0,80	0,80	0,80
15303276	0,80	0,80	0,80
15309761	0,80	0,80	0,80
15309762	0,80	0,80	0,80
15313825	0,80	0,80	0,80
15317157	0,80	0,80	0,80
15318226	0,80	0,80	0,80
15312731	0,80	0,80	0,80
15299714	0,80	0,80	0,80
15299680	0,80	0,80	0,80
15309755	0,80	0,80	0,80
15309757	0,80	0,80	0,80
15309752	0,80	0,80	0,80
15312734	0,80	0,80	0,80
15311172	0,80	0,80	0,80
15299679	0,80	0,80	0,80

Model: D1
WL - 18279 Herkenbosch
Groep: (hoofdgroep)
Lijst van Gebouwen, voor rekenmethode Wegverkeerslawaai - RMG-2012, wegverkeer

Naam	Omschr.	Hoogte	Maaiveld	Hdef.	Functie	Gebouwtype	BAG-id	Gemeente	Jaar	AHN-jaar	Trust	Cp	Zwevend	Refl. 63	Refl. 125	Refl. 250	Refl. 500	Refl. 1k
15312727		7,74	0,00	Relatief					1930	0	0	0 dB	False	0,80	0,80	0,80	0,80	0,80
15303242		4,47	0,00	Relatief					1828	0	0	0 dB	False	0,80	0,80	0,80	0,80	0,80
15312730		6,80	0,00	Relatief					1908	0	0	0 dB	False	0,80	0,80	0,80	0,80	0,80
15312736		7,71	0,00	Relatief					1920	0	0	0 dB	False	0,80	0,80	0,80	0,80	0,80
15303266		6,62	0,00	Relatief					1977	0	0	0 dB	False	0,80	0,80	0,80	0,80	0,80
15303264		7,79	0,00	Relatief					1968	0	0	0 dB	False	0,80	0,80	0,80	0,80	0,80
15312735		3,97	0,00	Relatief					1955	0	0	0 dB	False	0,80	0,80	0,80	0,80	0,80
15303246		2,44	0,00	Relatief					1962	0	0	0 dB	False	0,80	0,80	0,80	0,80	0,80
15312717		5,64	0,00	Relatief					1800	0	0	0 dB	False	0,80	0,80	0,80	0,80	0,80
15303278		6,94	0,00	Relatief					1955	0	0	0 dB	False	0,80	0,80	0,80	0,80	0,80
15303247		3,58	0,00	Relatief					1958	0	0	0 dB	False	0,80	0,80	0,80	0,80	0,80
15317155		2,77	0,00	Relatief					1962	0	0	0 dB	False	0,80	0,80	0,80	0,80	0,80
15312718		8,24	0,00	Relatief					1980	0	0	0 dB	False	0,80	0,80	0,80	0,80	0,80
15303245		7,70	0,00	Relatief					1955	0	0	0 dB	False	0,80	0,80	0,80	0,80	0,80
15312719		6,23	0,00	Relatief					1800	0	0	0 dB	False	0,80	0,80	0,80	0,80	0,80
15309758		7,46	0,00	Relatief					1958	0	0	0 dB	False	0,80	0,80	0,80	0,80	0,80
15309760		6,85	0,00	Relatief					1962	0	0	0 dB	False	0,80	0,80	0,80	0,80	0,80
15317156		2,40	0,00	Relatief					1980	0	0	0 dB	False	0,80	0,80	0,80	0,80	0,80
15317272		6,29	0,00	Relatief					1968	0	0	0 dB	False	0,80	0,80	0,80	0,80	0,80
15317951		2,55	0,00	Relatief					1984	0	0	0 dB	False	0,80	0,80	0,80	0,80	0,80
15312635		7,63	0,00	Relatief					1993	0	0	0 dB	False	0,80	0,80	0,80	0,80	0,80
15309736		5,40	0,00	Relatief					1880	0	0	0 dB	False	0,80	0,80	0,80	0,80	0,80
15309735		5,49	0,00	Relatief					1930	0	0	0 dB	False	0,80	0,80	0,80	0,80	0,80
15309128		8,19	0,00	Relatief					1952	0	0	0 dB	False	0,80	0,80	0,80	0,80	0,80
15309750		6,90	0,00	Relatief					1956	0	0	0 dB	False	0,80	0,80	0,80	0,80	0,80
15309749		7,70	0,00	Relatief					1972	0	0	0 dB	False	0,80	0,80	0,80	0,80	0,80
15309129		8,00	0,00	Relatief					1952	0	0	0 dB	False	0,80	0,80	0,80	0,80	0,80
15309130		7,00	0,00	Relatief					1966	0	0	0 dB	False	0,80	0,80	0,80	0,80	0,80
15309127		7,95	0,00	Relatief					1994	0	0	0 dB	False	0,80	0,80	0,80	0,80	0,80
15309738		6,85	0,00	Relatief					1982	0	0	0 dB	False	0,80	0,80	0,80	0,80	0,80
15309131		8,31	0,00	Relatief					1994	0	0	0 dB	False	0,80	0,80	0,80	0,80	0,80
15311319		6,66	0,00	Relatief					1950	0	0	0 dB	False	0,80	0,80	0,80	0,80	0,80
15309133		8,10	0,00	Relatief					1950	0	0	0 dB	False	0,80	0,80	0,80	0,80	0,80
15309739		7,62	0,00	Relatief					1932	0	0	0 dB	False	0,80	0,80	0,80	0,80	0,80
15294551		8,69	0,00	Relatief					1950	0	0	0 dB	False	0,80	0,80	0,80	0,80	0,80

Model: D1
WL - 18279 Herkenbosch
Groep: (hoofdgroep)
Lijst van Gebouwen, voor rekenmethode Wegverkeerslawaai - RMG-2012, wegverkeer

Naam	Refl. 2k	Refl. 4k	Refl. 8k
15312727	0,80	0,80	0,80
15303242	0,80	0,80	0,80
15312730	0,80	0,80	0,80
15312736	0,80	0,80	0,80
15303266	0,80	0,80	0,80
15303264	0,80	0,80	0,80
15312735	0,80	0,80	0,80
15303246	0,80	0,80	0,80
15312717	0,80	0,80	0,80
15303278	0,80	0,80	0,80
15303247	0,80	0,80	0,80
15317155	0,80	0,80	0,80
15312718	0,80	0,80	0,80
15303245	0,80	0,80	0,80
15312719	0,80	0,80	0,80
15309758	0,80	0,80	0,80
15309760	0,80	0,80	0,80
15317156	0,80	0,80	0,80
15317272	0,80	0,80	0,80
15317951	0,80	0,80	0,80
15312635	0,80	0,80	0,80
15309736	0,80	0,80	0,80
15309735	0,80	0,80	0,80
15309128	0,80	0,80	0,80
15309750	0,80	0,80	0,80
15309749	0,80	0,80	0,80
15309129	0,80	0,80	0,80
15309130	0,80	0,80	0,80
15309127	0,80	0,80	0,80
15309738	0,80	0,80	0,80
15309131	0,80	0,80	0,80
15311319	0,80	0,80	0,80
15309133	0,80	0,80	0,80
15309739	0,80	0,80	0,80
15294551	0,80	0,80	0,80

Model: D1
WL - 18279 Herkenbosch
Groep: (hoofdgroep)
Lijst van Gebouwen, voor rekenmethode Wegverkeerslawaai - RMG-2012, wegverkeer

Naam	Omschr.	Hoogte	Maaiveld	Hdef.	Functie	Gebouwtype	BAG-id	Gemeente	Jaar	AHN-jaar	Trust	Cp	Zwevend	Refl. 63	Refl. 125	Refl. 250	Refl. 500	Refl. 1k
15309134		8,32	0,00	Relatief					1960	0	0	0 dB	False	0,80	0,80	0,80	0,80	0,80
15309135		6,87	0,00	Relatief					1979	0	0	0 dB	False	0,80	0,80	0,80	0,80	0,80
15308198		2,42	0,00	Relatief					1979	0	0	0 dB	False	0,80	0,80	0,80	0,80	0,80
15312633		6,47	0,00	Relatief					1900	0	0	0 dB	False	0,80	0,80	0,80	0,80	0,80
15312721		5,90	0,00	Relatief					1800	0	0	0 dB	False	0,80	0,80	0,80	0,80	0,80
15312722		5,83	0,00	Relatief					1870	0	0	0 dB	False	0,80	0,80	0,80	0,80	0,80
15313099		6,44	0,00	Relatief					1953	0	0	0 dB	False	0,80	0,80	0,80	0,80	0,80
15313100		7,28	0,00	Relatief					1994	0	0	0 dB	False	0,80	0,80	0,80	0,80	0,80
15317146		3,00	0,00	Relatief					1982	0	0	0 dB	False	0,80	0,80	0,80	0,80	0,80
15313523		7,93	0,00	Relatief					1991	0	0	0 dB	False	0,80	0,80	0,80	0,80	0,80
15313521		7,65	0,00	Relatief					2006	0	0	0 dB	False	0,80	0,80	0,80	0,80	0,80
15310692		5,66	0,00	Relatief					1940	0	0	0 dB	False	0,80	0,80	0,80	0,80	0,80
15308185		6,16	0,00	Relatief					1988	0	0	0 dB	False	0,80	0,80	0,80	0,80	0,80
15310691		5,63	0,00	Relatief					1940	0	0	0 dB	False	0,80	0,80	0,80	0,80	0,80
15310690		5,88	0,00	Relatief					1940	0	0	0 dB	False	0,80	0,80	0,80	0,80	0,80
15307970		3,21	0,00	Relatief					1910	0	0	0 dB	False	0,80	0,80	0,80	0,80	0,80
15309142		8,08	0,00	Relatief					1984	0	0	0 dB	False	0,80	0,80	0,80	0,80	0,80
15309143		7,93	0,00	Relatief					1984	0	0	0 dB	False	0,80	0,80	0,80	0,80	0,80
15301712		2,66	0,00	Relatief					1984	0	0	0 dB	False	0,80	0,80	0,80	0,80	0,80
15309144		7,89	0,00	Relatief					1984	0	0	0 dB	False	0,80	0,80	0,80	0,80	0,80
15309145		7,89	0,00	Relatief					1984	0	0	0 dB	False	0,80	0,80	0,80	0,80	0,80
15309146		7,93	0,00	Relatief					1984	0	0	0 dB	False	0,80	0,80	0,80	0,80	0,80
15309147		8,35	0,00	Relatief					1979	0	0	0 dB	False	0,80	0,80	0,80	0,80	0,80
15309149		8,45	0,00	Relatief					1979	0	0	0 dB	False	0,80	0,80	0,80	0,80	0,80
15308202		2,58	0,00	Relatief					1984	0	0	0 dB	False	0,80	0,80	0,80	0,80	0,80
15312163		2,64	0,00	Relatief					1984	0	0	0 dB	False	0,80	0,80	0,80	0,80	0,80
15311320		7,04	0,00	Relatief					1977	0	0	0 dB	False	0,80	0,80	0,80	0,80	0,80
15309139		3,00	0,00	Relatief					1967	0	0	0 dB	False	0,80	0,80	0,80	0,80	0,80
15308200		2,82	0,00	Relatief					1984	0	0	0 dB	False	0,80	0,80	0,80	0,80	0,80
15308201		2,81	0,00	Relatief					1984	0	0	0 dB	False	0,80	0,80	0,80	0,80	0,80
15309137		2,38	0,00	Relatief					1967	0	0	0 dB	False	0,80	0,80	0,80	0,80	0,80
15294588		7,09	0,00	Relatief					2010	0	0	0 dB	False	0,80	0,80	0,80	0,80	0,80
15307984		2,58	0,00	Relatief					2000	0	0	0 dB	False	0,80	0,80	0,80	0,80	0,80
15295802		7,15	0,00	Relatief					2010	0	0	0 dB	False	0,80	0,80	0,80	0,80	0,80
15295809		6,99	0,00	Relatief					2010	0	0	0 dB	False	0,80	0,80	0,80	0,80	0,80

Model: D1
WL - 18279 Herkenbosch
Groep: (hoofdgroep)
Lijst van Gebouwen, voor rekenmethode Wegverkeerslawaai - RMG-2012, wegverkeer

Naam	Refl. 2k	Refl. 4k	Refl. 8k
15309134	0,80	0,80	0,80
15309135	0,80	0,80	0,80
15308198	0,80	0,80	0,80
15312633	0,80	0,80	0,80
15312721	0,80	0,80	0,80
15312722	0,80	0,80	0,80
15313099	0,80	0,80	0,80
15313100	0,80	0,80	0,80
15317146	0,80	0,80	0,80
15313523	0,80	0,80	0,80
15313521	0,80	0,80	0,80
15310692	0,80	0,80	0,80
15308185	0,80	0,80	0,80
15310691	0,80	0,80	0,80
15310690	0,80	0,80	0,80
15307970	0,80	0,80	0,80
15309142	0,80	0,80	0,80
15309143	0,80	0,80	0,80
15301712	0,80	0,80	0,80
15309144	0,80	0,80	0,80
15309145	0,80	0,80	0,80
15309146	0,80	0,80	0,80
15309147	0,80	0,80	0,80
15309149	0,80	0,80	0,80
15308202	0,80	0,80	0,80
15312163	0,80	0,80	0,80
15311320	0,80	0,80	0,80
15309139	0,80	0,80	0,80
15308200	0,80	0,80	0,80
15308201	0,80	0,80	0,80
15309137	0,80	0,80	0,80
15294588	0,80	0,80	0,80
15307984	0,80	0,80	0,80
15295802	0,80	0,80	0,80
15295809	0,80	0,80	0,80

Model: D1
WL - 18279 Herkenbosch
Groep: (hoofdgroep)
Lijst van Gebouwen, voor rekenmethode Wegverkeerslawaai - RMG-2012, wegverkeer

Naam	Omschr.	Hoogte	Maaiveld	Hdef.	Functie	Gebouwtype	BAG-id	Gemeente	Jaar	AHN-jaar	Trust	Cp	Zwevend	Refl. 63	Refl. 125	Refl. 250	Refl. 500	Refl. 1k
15295814		7,09	0,00	Relatief					2010	0	0	0 dB	False	0,80	0,80	0,80	0,80	0,80
15294599		7,03	0,00	Relatief					2010	0	0	0 dB	False	0,80	0,80	0,80	0,80	0,80
15295819		7,08	0,00	Relatief					2010	0	0	0 dB	False	0,80	0,80	0,80	0,80	0,80
15307986		4,16	0,00	Relatief					2000	0	0	0 dB	False	0,80	0,80	0,80	0,80	0,80
15296021		7,05	0,00	Relatief					2010	0	0	0 dB	False	0,80	0,80	0,80	0,80	0,80
15295824		7,22	0,00	Relatief					2010	0	0	0 dB	False	0,80	0,80	0,80	0,80	0,80
15296737		4,18	0,00	Relatief					2008	0	0	0 dB	False	0,80	0,80	0,80	0,80	0,80
15296028		7,08	0,00	Relatief					2010	0	0	0 dB	False	0,80	0,80	0,80	0,80	0,80
15295829		7,21	0,00	Relatief					2010	0	0	0 dB	False	0,80	0,80	0,80	0,80	0,80
15296033		7,06	0,00	Relatief					2010	0	0	0 dB	False	0,80	0,80	0,80	0,80	0,80
15295834		7,27	0,00	Relatief					2010	0	0	0 dB	False	0,80	0,80	0,80	0,80	0,80
15296038		7,10	0,00	Relatief					2010	0	0	0 dB	False	0,80	0,80	0,80	0,80	0,80
15303252		3,10	0,00	Relatief					1995	0	0	0 dB	False	0,80	0,80	0,80	0,80	0,80
15295840		7,15	0,00	Relatief					2010	0	0	0 dB	False	0,80	0,80	0,80	0,80	0,80
15303253		3,34	0,00	Relatief					1948	0	0	0 dB	False	0,80	0,80	0,80	0,80	0,80
15296044		7,06	0,00	Relatief					2010	0	0	0 dB	False	0,80	0,80	0,80	0,80	0,80
15296734		4,17	0,00	Relatief					2008	0	0	0 dB	False	0,80	0,80	0,80	0,80	0,80
15295845		7,03	0,00	Relatief					2010	0	0	0 dB	False	0,80	0,80	0,80	0,80	0,80
15295851		6,98	0,00	Relatief					2010	0	0	0 dB	False	0,80	0,80	0,80	0,80	0,80
15295856		7,26	0,00	Relatief					2010	0	0	0 dB	False	0,80	0,80	0,80	0,80	0,80
15310994		2,74	0,00	Relatief					1972	0	0	0 dB	False	0,80	0,80	0,80	0,80	0,80
15312029		6,89	0,00	Relatief					1964	0	0	0 dB	False	0,80	0,80	0,80	0,80	0,80
15312385		9,15	0,00	Relatief					1982	0	0	0 dB	False	0,80	0,80	0,80	0,80	0,80
15312723		8,18	0,00	Relatief					1965	0	0	0 dB	False	0,80	0,80	0,80	0,80	0,80
15312725		3,46	0,00	Relatief					1972	0	0	0 dB	False	0,80	0,80	0,80	0,80	0,80
15313296		7,81	0,00	Relatief					1954	0	0	0 dB	False	0,80	0,80	0,80	0,80	0,80
15314743		4,14	0,00	Relatief					2008	0	0	0 dB	False	0,80	0,80	0,80	0,80	0,80
15314746		4,14	0,00	Relatief					2008	0	0	0 dB	False	0,80	0,80	0,80	0,80	0,80
15315493		7,05	0,00	Relatief					1955	0	0	0 dB	False	0,80	0,80	0,80	0,80	0,80
15315494		11,45	0,00	Relatief					1933	0	0	0 dB	False	0,80	0,80	0,80	0,80	0,80
15315496		11,58	0,00	Relatief					1933	0	0	0 dB	False	0,80	0,80	0,80	0,80	0,80
15315976		8,30	0,00	Relatief					1979	0	0	0 dB	False	0,80	0,80	0,80	0,80	0,80
15315977		6,82	0,00	Relatief					1932	0	0	0 dB	False	0,80	0,80	0,80	0,80	0,80
15316120		7,98	0,00	Relatief					1965	0	0	0 dB	False	0,80	0,80	0,80	0,80	0,80
15307973		2,55	0,00	Relatief					1981	0	0	0 dB	False	0,80	0,80	0,80	0,80	0,80

Model: D1
WL - 18279 Herkenbosch
Groep: (hoofdgroep)
Lijst van Gebouwen, voor rekenmethode Wegverkeerslawaai - RMG-2012, wegverkeer

Naam	Refl. 2k	Refl. 4k	Refl. 8k
15295814	0,80	0,80	0,80
15294599	0,80	0,80	0,80
15295819	0,80	0,80	0,80
15307986	0,80	0,80	0,80
15296021	0,80	0,80	0,80
15295824	0,80	0,80	0,80
15296737	0,80	0,80	0,80
15296028	0,80	0,80	0,80
15295829	0,80	0,80	0,80
15296033	0,80	0,80	0,80
15295834	0,80	0,80	0,80
15296038	0,80	0,80	0,80
15303252	0,80	0,80	0,80
15295840	0,80	0,80	0,80
15303253	0,80	0,80	0,80
15296044	0,80	0,80	0,80
15296734	0,80	0,80	0,80
15295845	0,80	0,80	0,80
15295851	0,80	0,80	0,80
15295856	0,80	0,80	0,80
15310994	0,80	0,80	0,80
15312029	0,80	0,80	0,80
15312385	0,80	0,80	0,80
15312723	0,80	0,80	0,80
15312725	0,80	0,80	0,80
15313296	0,80	0,80	0,80
15314743	0,80	0,80	0,80
15314746	0,80	0,80	0,80
15315493	0,80	0,80	0,80
15315494	0,80	0,80	0,80
15315496	0,80	0,80	0,80
15315976	0,80	0,80	0,80
15315977	0,80	0,80	0,80
15316120	0,80	0,80	0,80
15307973	0,80	0,80	0,80

Model: D1
WL - 18279 Herkenbosch
Groep: (hoofdgroep)
Lijst van Gebouwen, voor rekenmethode Wegverkeerslawaai - RMG-2012, wegverkeer

Naam	Omschr.	Hoogte	Maaiveld	Hdef.	Functie	Gebouwtype	BAG-id	Gemeente	Jaar	AHN-jaar	Trust	Cp	Zwevend	Refl. 63	Refl. 125	Refl. 250	Refl. 500	Refl. 1k
15313112		3,94	0,00	Relatief					1920	0	0	0 dB	False	0,80	0,80	0,80	0,80	0,80
15312478		2,52	0,00	Relatief					1924	0	0	0 dB	False	0,80	0,80	0,80	0,80	0,80
15313495		5,63	0,00	Relatief					1985	0	0	0 dB	False	0,80	0,80	0,80	0,80	0,80
15307975		2,22	0,00	Relatief					1952	0	0	0 dB	False	0,80	0,80	0,80	0,80	0,80
15309136		7,53	0,00	Relatief					1967	0	0	0 dB	False	0,80	0,80	0,80	0,80	0,80
15308332		3,02	0,00	Relatief					2001	0	0	0 dB	False	0,80	0,80	0,80	0,80	0,80
15310711		6,46	0,00	Relatief					1879	0	0	0 dB	False	0,80	0,80	0,80	0,80	0,80
15310708		7,00	0,00	Relatief					1879	0	0	0 dB	False	0,80	0,80	0,80	0,80	0,80
15308199		7,63	0,00	Relatief					1966	0	0	0 dB	False	0,80	0,80	0,80	0,80	0,80
15310701		6,33	0,00	Relatief					1879	0	0	0 dB	False	0,80	0,80	0,80	0,80	0,80
15309448		2,97	0,00	Relatief					1969	0	0	0 dB	False	0,80	0,80	0,80	0,80	0,80
15309447		2,76	0,00	Relatief					1973	0	0	0 dB	False	0,80	0,80	0,80	0,80	0,80
15313796		3,57	0,00	Relatief					1964	0	0	0 dB	False	0,80	0,80	0,80	0,80	0,80
15309140		6,40	0,00	Relatief					1930	0	0	0 dB	False	0,80	0,80	0,80	0,80	0,80
15309449		2,32	0,00	Relatief					1969	0	0	0 dB	False	0,80	0,80	0,80	0,80	0,80
15310698		10,03	0,00	Relatief					1973	0	0	0 dB	False	0,80	0,80	0,80	0,80	0,80
15313843		7,72	0,00	Relatief					1969	0	0	0 dB	False	0,80	0,80	0,80	0,80	0,80
15307972		3,34	0,00	Relatief					1973	0	0	0 dB	False	0,80	0,80	0,80	0,80	0,80
15309141		6,97	0,00	Relatief					1961	0	0	0 dB	False	0,80	0,80	0,80	0,80	0,80
15309445		2,61	0,00	Relatief					1969	0	0	0 dB	False	0,80	0,80	0,80	0,80	0,80
15310697		7,29	0,00	Relatief					1964	0	0	0 dB	False	0,80	0,80	0,80	0,80	0,80
15309446		2,69	0,00	Relatief					1969	0	0	0 dB	False	0,80	0,80	0,80	0,80	0,80
15310696		7,69	0,00	Relatief					1989	0	0	0 dB	False	0,80	0,80	0,80	0,80	0,80
15309444		2,46	0,00	Relatief					1989	0	0	0 dB	False	0,80	0,80	0,80	0,80	0,80
15310695		7,83	0,00	Relatief					1989	0	0	0 dB	False	0,80	0,80	0,80	0,80	0,80
15316083		7,57	0,00	Relatief					1969	0	0	0 dB	False	0,80	0,80	0,80	0,80	0,80
15316085		7,52	0,00	Relatief					1969	0	0	0 dB	False	0,80	0,80	0,80	0,80	0,80
15318039		4,19	0,00	Relatief					1996	0	0	0 dB	False	0,80	0,80	0,80	0,80	0,80
15318164		3,08	0,00	Relatief					2012	0	0	0 dB	False	0,80	0,80	0,80	0,80	0,80
15318247		2,55	0,00	Relatief					2013	0	0	0 dB	False	0,80	0,80	0,80	0,80	0,80
15318280		3,13	0,00	Relatief					1969	0	0	0 dB	False	0,80	0,80	0,80	0,80	0,80
15315978		7,41	0,00	Relatief					1986	0	0	0 dB	False	0,80	0,80	0,80	0,80	0,80
15315979		7,45	0,00	Relatief					1986	0	0	0 dB	False	0,80	0,80	0,80	0,80	0,80
15312715		7,45	0,00	Relatief					1986	0	0	0 dB	False	0,80	0,80	0,80	0,80	0,80
15294560		7,41	0,00	Relatief					1986	0	0	0 dB	False	0,80	0,80	0,80	0,80	0,80

Model: D1
WL - 18279 Herkenbosch
Groep: (hoofdgroep)
Lijst van Gebouwen, voor rekenmethode Wegverkeerslawaai - RMG-2012, wegverkeer

Naam	Refl. 2k	Refl. 4k	Refl. 8k
15313112	0,80	0,80	0,80
15312478	0,80	0,80	0,80
15313495	0,80	0,80	0,80
15307975	0,80	0,80	0,80
15309136	0,80	0,80	0,80
15308332	0,80	0,80	0,80
15310711	0,80	0,80	0,80
15310708	0,80	0,80	0,80
15308199	0,80	0,80	0,80
15310701	0,80	0,80	0,80
15309448	0,80	0,80	0,80
15309447	0,80	0,80	0,80
15313796	0,80	0,80	0,80
15309140	0,80	0,80	0,80
15309449	0,80	0,80	0,80
15310698	0,80	0,80	0,80
15313843	0,80	0,80	0,80
15307972	0,80	0,80	0,80
15309141	0,80	0,80	0,80
15309445	0,80	0,80	0,80
15310697	0,80	0,80	0,80
15309446	0,80	0,80	0,80
15310696	0,80	0,80	0,80
15309444	0,80	0,80	0,80
15310695	0,80	0,80	0,80
15316083	0,80	0,80	0,80
15316085	0,80	0,80	0,80
15318039	0,80	0,80	0,80
15318164	0,80	0,80	0,80
15318247	0,80	0,80	0,80
15318280	0,80	0,80	0,80
15315978	0,80	0,80	0,80
15315979	0,80	0,80	0,80
15312715	0,80	0,80	0,80
15294560	0,80	0,80	0,80

Model: D1
WL - 18279 Herkenbosch
Groep: (hoofdgroep)
Lijst van Gebouwen, voor rekenmethode Wegverkeerslawaai - RMG-2012, wegverkeer

Naam	Omschr.	Hoogte	Maaiveld	Hdef.	Functie	Gebouwtype	BAG-id	Gemeente	Jaar	AHN-jaar	Trust	Cp	Zwevend	Refl. 63	Refl. 125	Refl. 250	Refl. 500	Refl. 1k
15315982		9,30	0,00	Relatief					1933	0	0	0 dB	False	0,80	0,80	0,80	0,80	0,80
15303262		2,44	0,00	Relatief					1992	0	0	0 dB	False	0,80	0,80	0,80	0,80	0,80
15315983		7,78	0,00	Relatief					1954	0	0	0 dB	False	0,80	0,80	0,80	0,80	0,80
15300642		2,73	0,00	Relatief					1992	0	0	0 dB	False	0,80	0,80	0,80	0,80	0,80
15300643		2,62	0,00	Relatief					1954	0	0	0 dB	False	0,80	0,80	0,80	0,80	0,80
15311182		7,94	0,00	Relatief					1956	0	0	0 dB	False	0,80	0,80	0,80	0,80	0,80
15310408		3,75	0,00	Relatief					1870	0	0	0 dB	False	0,80	0,80	0,80	0,80	0,80
15310689		4,10	0,00	Relatief					1962	0	0	0 dB	False	0,80	0,80	0,80	0,80	0,80
15307976		6,34	0,00	Relatief					1958	0	0	0 dB	False	0,80	0,80	0,80	0,80	0,80
15307977		6,43	0,00	Relatief					1950	0	0	0 dB	False	0,80	0,80	0,80	0,80	0,80
15315981		7,83	0,00	Relatief					1894	0	0	0 dB	False	0,80	0,80	0,80	0,80	0,80
15313496		8,95	0,00	Relatief					1928	0	0	0 dB	False	0,80	0,80	0,80	0,80	0,80
15310686		6,84	0,00	Relatief					1953	0	0	0 dB	False	0,80	0,80	0,80	0,80	0,80
15294989		9,39	0,00	Relatief					1920	0	0	0 dB	False	0,80	0,80	0,80	0,80	0,80
15294982		9,65	0,00	Relatief					1920	0	0	0 dB	False	0,80	0,80	0,80	0,80	0,80
15300641		5,10	0,00	Relatief					1957	0	0	0 dB	False	0,80	0,80	0,80	0,80	0,80
15313135		8,33	0,00	Relatief					1920	0	0	0 dB	False	0,80	0,80	0,80	0,80	0,80
15312826		7,14	0,00	Relatief					1940	0	0	0 dB	False	0,80	0,80	0,80	0,80	0,80
15313137		9,38	0,00	Relatief					1996	0	0	0 dB	False	0,80	0,80	0,80	0,80	0,80
15310714		7,59	0,00	Relatief					1895	0	0	0 dB	False	0,80	0,80	0,80	0,80	0,80
15300639		3,47	0,00	Relatief					1987	0	0	0 dB	False	0,80	0,80	0,80	0,80	0,80
15311647		2,91	0,00	Relatief					1920	0	0	0 dB	False	0,80	0,80	0,80	0,80	0,80
15317940		9,26	0,00	Relatief					2017	0	0	0 dB	False	0,80	0,80	0,80	0,80	0,80
15318161		3,62	0,00	Relatief					2012	0	0	0 dB	False	0,80	0,80	0,80	0,80	0,80
15318362		6,00	0,00	Relatief					2019	0	0	0 dB	False	0,80	0,80	0,80	0,80	0,80
15313540		8,22	0,00	Relatief					1969	0	0	0 dB	False	0,80	0,80	0,80	0,80	0,80
15309443		3,08	0,00	Relatief					2001	0	0	0 dB	False	0,80	0,80	0,80	0,80	0,80
15312381		6,18	0,00	Relatief					1880	0	0	0 dB	False	0,80	0,80	0,80	0,80	0,80
15314186		8,06	0,00	Relatief					1969	0	0	0 dB	False	0,80	0,80	0,80	0,80	0,80
15309441		3,85	0,00	Relatief					1951	0	0	0 dB	False	0,80	0,80	0,80	0,80	0,80
15309439		2,59	0,00	Relatief					1969	0	0	0 dB	False	0,80	0,80	0,80	0,80	0,80
15313519		7,66	0,00	Relatief					1958	0	0	0 dB	False	0,80	0,80	0,80	0,80	0,80
15309438		2,35	0,00	Relatief					1969	0	0	0 dB	False	0,80	0,80	0,80	0,80	0,80
15308336		8,17	0,00	Relatief					1969	0	0	0 dB	False	0,80	0,80	0,80	0,80	0,80
15311655		7,90	0,00	Relatief					1969	0	0	0 dB	False	0,80	0,80	0,80	0,80	0,80

Model: D1
WL - 18279 Herkenbosch
Groep: (hoofdgroep)
Lijst van Gebouwen, voor rekenmethode Wegverkeerslawaai - RMG-2012, wegverkeer

Naam	Refl. 2k	Refl. 4k	Refl. 8k
15315982	0,80	0,80	0,80
15303262	0,80	0,80	0,80
15315983	0,80	0,80	0,80
15300642	0,80	0,80	0,80
15300643	0,80	0,80	0,80
15311182	0,80	0,80	0,80
15310408	0,80	0,80	0,80
15310689	0,80	0,80	0,80
15307976	0,80	0,80	0,80
15307977	0,80	0,80	0,80
15315981	0,80	0,80	0,80
15313496	0,80	0,80	0,80
15310686	0,80	0,80	0,80
15294989	0,80	0,80	0,80
15294982	0,80	0,80	0,80
15300641	0,80	0,80	0,80
15313135	0,80	0,80	0,80
15312826	0,80	0,80	0,80
15313137	0,80	0,80	0,80
15310714	0,80	0,80	0,80
15300639	0,80	0,80	0,80
15311647	0,80	0,80	0,80
15317940	0,80	0,80	0,80
15318161	0,80	0,80	0,80
15318362	0,80	0,80	0,80
15313540	0,80	0,80	0,80
15309443	0,80	0,80	0,80
15312381	0,80	0,80	0,80
15314186	0,80	0,80	0,80
15309441	0,80	0,80	0,80
15309439	0,80	0,80	0,80
15313519	0,80	0,80	0,80
15309438	0,80	0,80	0,80
15308336	0,80	0,80	0,80
15311655	0,80	0,80	0,80

Model: D1
WL - 18279 Herkenbosch
Groep: (hoofdgroep)
Lijst van Gebouwen, voor rekenmethode Wegverkeerslawaai - RMG-2012, wegverkeer

Naam	Omschr.	Hoogte	Maaiveld	Hdef.	Functie	Gebouwtype	BAG-id	Gemeente	Jaar	AHN-jaar	Trust	Cp	Zwevend	Refl. 63	Refl. 125	Refl. 250	Refl. 500	Refl. 1k
15307968		3,23	0,00	Relatief					1969	0	0	0 dB	False	0,80	0,80	0,80	0,80	0,80
15310694		7,63	0,00	Relatief					1971	0	0	0 dB	False	0,80	0,80	0,80	0,80	0,80
15311646		2,57	0,00	Relatief					1969	0	0	0 dB	False	0,80	0,80	0,80	0,80	0,80
15307969		3,15	0,00	Relatief					1969	0	0	0 dB	False	0,80	0,80	0,80	0,80	0,80
15314185		8,18	0,00	Relatief					1969	0	0	0 dB	False	0,80	0,80	0,80	0,80	0,80
15309440		3,87	0,00	Relatief					1951	0	0	0 dB	False	0,80	0,80	0,80	0,80	0,80
15310693		7,36	0,00	Relatief					2001	0	0	0 dB	False	0,80	0,80	0,80	0,80	0,80
15314184		7,94	0,00	Relatief					1976	0	0	0 dB	False	0,80	0,80	0,80	0,80	0,80
15314183		7,93	0,00	Relatief					1976	0	0	0 dB	False	0,80	0,80	0,80	0,80	0,80
15307971		5,73	0,00	Relatief					1997	0	0	0 dB	False	0,80	0,80	0,80	0,80	0,80
15315684		7,78	0,00	Relatief					1969	0	0	0 dB	False	0,80	0,80	0,80	0,80	0,80
15315686		7,56	0,00	Relatief					1969	0	0	0 dB	False	0,80	0,80	0,80	0,80	0,80
15316073		7,68	0,00	Relatief					1969	0	0	0 dB	False	0,80	0,80	0,80	0,80	0,80
15316074		6,57	0,00	Relatief					1951	0	0	0 dB	False	0,80	0,80	0,80	0,80	0,80
15316075		6,52	0,00	Relatief					1951	0	0	0 dB	False	0,80	0,80	0,80	0,80	0,80
15316076		6,48	0,00	Relatief					1951	0	0	0 dB	False	0,80	0,80	0,80	0,80	0,80
15316077		6,62	0,00	Relatief					1951	0	0	0 dB	False	0,80	0,80	0,80	0,80	0,80
15316078		6,87	0,00	Relatief					1951	0	0	0 dB	False	0,80	0,80	0,80	0,80	0,80
15316698		7,90	0,00	Relatief					1969	0	0	0 dB	False	0,80	0,80	0,80	0,80	0,80
15315984		8,41	0,00	Relatief					1991	0	0	0 dB	False	0,80	0,80	0,80	0,80	0,80
15296743		4,15	0,00	Relatief					2008	0	0	0 dB	False	0,80	0,80	0,80	0,80	0,80
15315752		4,15	0,00	Relatief					2008	0	0	0 dB	False	0,80	0,80	0,80	0,80	0,80
15314800		4,16	0,00	Relatief					2008	0	0	0 dB	False	0,80	0,80	0,80	0,80	0,80
15296740		4,13	0,00	Relatief					2008	0	0	0 dB	False	0,80	0,80	0,80	0,80	0,80
15300629		2,09	0,00	Relatief					1979	0	0	0 dB	False	0,80	0,80	0,80	0,80	0,80
15312149		2,14	0,00	Relatief					1920	0	0	0 dB	False	0,80	0,80	0,80	0,80	0,80
15300631		3,50	0,00	Relatief					1979	0	0	0 dB	False	0,80	0,80	0,80	0,80	0,80
15311995		3,95	0,00	Relatief					1979	0	0	0 dB	False	0,80	0,80	0,80	0,80	0,80
15310972		6,32	0,00	Relatief					1979	0	0	0 dB	False	0,80	0,80	0,80	0,80	0,80
15315990		7,71	0,00	Relatief					1930	0	0	0 dB	False	0,80	0,80	0,80	0,80	0,80
15315988		6,99	0,00	Relatief					1953	0	0	0 dB	False	0,80	0,80	0,80	0,80	0,80
15310687		7,75	0,00	Relatief					1953	0	0	0 dB	False	0,80	0,80	0,80	0,80	0,80
15315989		6,86	0,00	Relatief					1994	0	0	0 dB	False	0,80	0,80	0,80	0,80	0,80
15315987		9,25	0,00	Relatief					1930	0	0	0 dB	False	0,80	0,80	0,80	0,80	0,80
15315986		7,30	0,00	Relatief					1950	0	0	0 dB	False	0,80	0,80	0,80	0,80	0,80

Model: D1
WL - 18279 Herkenbosch
Groep: (hoofdgroep)
Lijst van Gebouwen, voor rekenmethode Wegverkeerslawaai - RMG-2012, wegverkeer

Naam	Refl. 2k	Refl. 4k	Refl. 8k
15307968	0,80	0,80	0,80
15310694	0,80	0,80	0,80
15311646	0,80	0,80	0,80
15307969	0,80	0,80	0,80
15314185	0,80	0,80	0,80
15309440	0,80	0,80	0,80
15310693	0,80	0,80	0,80
15314184	0,80	0,80	0,80
15314183	0,80	0,80	0,80
15307971	0,80	0,80	0,80
15315684	0,80	0,80	0,80
15315686	0,80	0,80	0,80
15316073	0,80	0,80	0,80
15316074	0,80	0,80	0,80
15316075	0,80	0,80	0,80
15316076	0,80	0,80	0,80
15316077	0,80	0,80	0,80
15316078	0,80	0,80	0,80
15316698	0,80	0,80	0,80
15315984	0,80	0,80	0,80
15296743	0,80	0,80	0,80
15315752	0,80	0,80	0,80
15314800	0,80	0,80	0,80
15296740	0,80	0,80	0,80
15300629	0,80	0,80	0,80
15312149	0,80	0,80	0,80
15300631	0,80	0,80	0,80
15311995	0,80	0,80	0,80
15310972	0,80	0,80	0,80
15315990	0,80	0,80	0,80
15315988	0,80	0,80	0,80
15310687	0,80	0,80	0,80
15315989	0,80	0,80	0,80
15315987	0,80	0,80	0,80
15315986	0,80	0,80	0,80

Model: D1
WL - 18279 Herkenbosch
Groep: (hoofdgroep)
Lijst van Gebouwen, voor rekenmethode Wegverkeerslawaai - RMG-2012, wegverkeer

Naam	Omschr.	Hoogte	Maaiveld	Hdef.	Functie	Gebouwtype	BAG-id	Gemeente	Jaar	AHN-jaar	Trust	Cp	Zwevend	Refl. 63	Refl. 125	Refl. 250	Refl. 500	Refl. 1k
15311997		3,64	0,00	Relatief					1950	0	0	0 dB	False	0,80	0,80	0,80	0,80	0,80
15314818		3,22	0,00	Relatief					1987	0	0	0 dB	False	0,80	0,80	0,80	0,80	0,80
15316458		6,95	0,00	Relatief					1999	0	0	0 dB	False	0,80	0,80	0,80	0,80	0,80
15316460		6,36	0,00	Relatief					1979	0	0	0 dB	False	0,80	0,80	0,80	0,80	0,80
15316463		6,48	0,00	Relatief					1962	0	0	0 dB	False	0,80	0,80	0,80	0,80	0,80
15316465		9,13	0,00	Relatief					1934	0	0	0 dB	False	0,80	0,80	0,80	0,80	0,80
15316467		5,81	0,00	Relatief					1920	0	0	0 dB	False	0,80	0,80	0,80	0,80	0,80
15316468		6,00	0,00	Relatief					1920	0	0	0 dB	False	0,80	0,80	0,80	0,80	0,80
15317830		8,39	0,00	Relatief					2016	0	0	0 dB	False	0,80	0,80	0,80	0,80	0,80
15318034		9,13	0,00	Relatief					2017	0	0	0 dB	False	0,80	0,80	0,80	0,80	0,80
15318037		9,16	0,00	Relatief					2017	0	0	0 dB	False	0,80	0,80	0,80	0,80	0,80
15318066		9,00	0,00	Relatief					2017	0	0	0 dB	False	0,80	0,80	0,80	0,80	0,80
15318069		9,00	0,00	Relatief					2017	0	0	0 dB	False	0,80	0,80	0,80	0,80	0,80
15318071		2,64	0,00	Relatief					2017	0	0	0 dB	False	0,80	0,80	0,80	0,80	0,80
15318073		2,65	0,00	Relatief					2017	0	0	0 dB	False	0,80	0,80	0,80	0,80	0,80
15311996		3,80	0,00	Relatief					1994	0	0	0 dB	False	0,80	0,80	0,80	0,80	0,80
15318360		6,00	0,00	Relatief					2019	0	0	0 dB	False	0,80	0,80	0,80	0,80	0,80
15318364		6,00	0,00	Relatief					2019	0	0	0 dB	False	0,80	0,80	0,80	0,80	0,80
15311657		7,49	0,00	Relatief					1969	0	0	0 dB	False	0,80	0,80	0,80	0,80	0,80
15316082		7,81	0,00	Relatief					1969	0	0	0 dB	False	0,80	0,80	0,80	0,80	0,80
15315236		7,61	0,00	Relatief					1969	0	0	0 dB	False	0,80	0,80	0,80	0,80	0,80
15314181		2,54	0,00	Relatief					1948	0	0	0 dB	False	0,80	0,80	0,80	0,80	0,80
15316081		7,50	0,00	Relatief					1969	0	0	0 dB	False	0,80	0,80	0,80	0,80	0,80
15300637		2,20	0,00	Relatief					1948	0	0	0 dB	False	0,80	0,80	0,80	0,80	0,80
15300638		2,37	0,00	Relatief					1948	0	0	0 dB	False	0,80	0,80	0,80	0,80	0,80
15310685		7,62	0,00	Relatief					1948	0	0	0 dB	False	0,80	0,80	0,80	0,80	0,80
15315675		7,56	0,00	Relatief					1969	0	0	0 dB	False	0,80	0,80	0,80	0,80	0,80
15315674		7,63	0,00	Relatief					1969	0	0	0 dB	False	0,80	0,80	0,80	0,80	0,80
15316471		8,09	0,00	Relatief					1948	0	0	0 dB	False	0,80	0,80	0,80	0,80	0,80
15315677		7,78	0,00	Relatief					1969	0	0	0 dB	False	0,80	0,80	0,80	0,80	0,80
15315679		7,61	0,00	Relatief					1969	0	0	0 dB	False	0,80	0,80	0,80	0,80	0,80
15308130		2,42	0,00	Relatief					1969	0	0	0 dB	False	0,80	0,80	0,80	0,80	0,80
15310405		7,97	0,00	Relatief					1973	0	0	0 dB	False	0,80	0,80	0,80	0,80	0,80
15315682		7,84	0,00	Relatief					1969	0	0	0 dB	False	0,80	0,80	0,80	0,80	0,80
15308125		7,62	0,00	Relatief					1969	0	0	0 dB	False	0,80	0,80	0,80	0,80	0,80

Model: D1
WL - 18279 Herkenbosch
Groep: (hoofdgroep)
Lijst van Gebouwen, voor rekenmethode Wegverkeerslawaai - RMG-2012, wegverkeer

Naam	Refl. 2k	Refl. 4k	Refl. 8k
15311997	0,80	0,80	0,80
15314818	0,80	0,80	0,80
15316458	0,80	0,80	0,80
15316460	0,80	0,80	0,80
15316463	0,80	0,80	0,80
15316465	0,80	0,80	0,80
15316467	0,80	0,80	0,80
15316468	0,80	0,80	0,80
15317830	0,80	0,80	0,80
15318034	0,80	0,80	0,80
15318037	0,80	0,80	0,80
15318066	0,80	0,80	0,80
15318069	0,80	0,80	0,80
15318071	0,80	0,80	0,80
15318073	0,80	0,80	0,80
15311996	0,80	0,80	0,80
15318360	0,80	0,80	0,80
15318364	0,80	0,80	0,80
15311657	0,80	0,80	0,80
15316082	0,80	0,80	0,80
15315236	0,80	0,80	0,80
15314181	0,80	0,80	0,80
15316081	0,80	0,80	0,80
15300637	0,80	0,80	0,80
15300638	0,80	0,80	0,80
15310685	0,80	0,80	0,80
15315675	0,80	0,80	0,80
15315674	0,80	0,80	0,80
15316471	0,80	0,80	0,80
15315677	0,80	0,80	0,80
15315679	0,80	0,80	0,80
15308130	0,80	0,80	0,80
15310405	0,80	0,80	0,80
15315682	0,80	0,80	0,80
15308125	0,80	0,80	0,80

Model: D1
WL - 18279 Herkenbosch
Groep: (hoofdgroep)
Lijst van Gebouwen, voor rekenmethode Wegverkeerslawaai - RMG-2012, wegverkeer

Naam	Omschr.	Hoogte	Maaiveld	Hdef.	Functie	Gebouwtype	BAG-id	Gemeente	Jaar	AHN-jaar	Trust	Cp	Zwevend	Refl. 63	Refl. 125	Refl. 250	Refl. 500	Refl. 1k
15308129		2,79	0,00	Relatief					1969	0	0	0 dB	False	0,80	0,80	0,80	0,80	0,80
15308133		2,86	0,00	Relatief					1949	0	0	0 dB	False	0,80	0,80	0,80	0,80	0,80
15318087		2,79	0,00	Relatief					1969	0	0	0 dB	False	0,80	0,80	0,80	0,80	0,80
15317284		2,74	0,00	Relatief					1947	0	0	0 dB	False	0,80	0,80	0,80	0,80	0,80
15315673		7,82	0,00	Relatief					1949	0	0	0 dB	False	0,80	0,80	0,80	0,80	0,80
15308134		3,32	0,00	Relatief					1969	0	0	0 dB	False	0,80	0,80	0,80	0,80	0,80
15318088		2,96	0,00	Relatief					1969	0	0	0 dB	False	0,80	0,80	0,80	0,80	0,80
15311645		2,97	0,00	Relatief					2009	0	0	0 dB	False	0,80	0,80	0,80	0,80	0,80
15315672		7,77	0,00	Relatief					1947	0	0	0 dB	False	0,80	0,80	0,80	0,80	0,80
15310406		3,29	0,00	Relatief					1969	0	0	0 dB	False	0,80	0,80	0,80	0,80	0,80
15315671		7,07	0,00	Relatief					1969	0	0	0 dB	False	0,80	0,80	0,80	0,80	0,80
15310407		3,31	0,00	Relatief					1953	0	0	0 dB	False	0,80	0,80	0,80	0,80	0,80
15315552		7,28	0,00	Relatief					1969	0	0	0 dB	False	0,80	0,80	0,80	0,80	0,80
15314192		8,36	0,00	Relatief					1981	0	0	0 dB	False	0,80	0,80	0,80	0,80	0,80
15313483		7,45	0,00	Relatief					1950	0	0	0 dB	False	0,80	0,80	0,80	0,80	0,80
15313485		7,19	0,00	Relatief					1962	0	0	0 dB	False	0,80	0,80	0,80	0,80	0,80
15300923		4,58	0,00	Relatief					1962	0	0	0 dB	False	0,80	0,80	0,80	0,80	0,80
15301607		3,48	0,00	Relatief					1958	0	0	0 dB	False	0,80	0,80	0,80	0,80	0,80
15314188		5,72	0,00	Relatief					1910	0	0	0 dB	False	0,80	0,80	0,80	0,80	0,80
15311826		8,05	0,00	Relatief					1959	0	0	0 dB	False	0,80	0,80	0,80	0,80	0,80
15313469		8,38	0,00	Relatief					1958	0	0	0 dB	False	0,80	0,80	0,80	0,80	0,80
15300920		4,31	0,00	Relatief					1959	0	0	0 dB	False	0,80	0,80	0,80	0,80	0,80
15313470		8,24	0,00	Relatief					1958	0	0	0 dB	False	0,80	0,80	0,80	0,80	0,80
15300921		3,32	0,00	Relatief					1959	0	0	0 dB	False	0,80	0,80	0,80	0,80	0,80
15301609		3,98	0,00	Relatief					1958	0	0	0 dB	False	0,80	0,80	0,80	0,80	0,80
15301611		4,04	0,00	Relatief					1958	0	0	0 dB	False	0,80	0,80	0,80	0,80	0,80
15313471		8,31	0,00	Relatief					1958	0	0	0 dB	False	0,80	0,80	0,80	0,80	0,80
15312115		7,39	0,00	Relatief					1962	0	0	0 dB	False	0,80	0,80	0,80	0,80	0,80
15312117		8,02	0,00	Relatief					1958	0	0	0 dB	False	0,80	0,80	0,80	0,80	0,80
15313472		8,14	0,00	Relatief					1958	0	0	0 dB	False	0,80	0,80	0,80	0,80	0,80
15312119		8,31	0,00	Relatief					1958	0	0	0 dB	False	0,80	0,80	0,80	0,80	0,80
15301612		3,07	0,00	Relatief					1958	0	0	0 dB	False	0,80	0,80	0,80	0,80	0,80
15316771		2,78	0,00	Relatief					1959	0	0	0 dB	False	0,80	0,80	0,80	0,80	0,80
15317273		4,63	0,00	Relatief					1958	0	0	0 dB	False	0,80	0,80	0,80	0,80	0,80
15317274		4,18	0,00	Relatief					1958	0	0	0 dB	False	0,80	0,80	0,80	0,80	0,80

Model: D1
WL - 18279 Herkenbosch
Groep: (hoofdgroep)
Lijst van Gebouwen, voor rekenmethode Wegverkeerslawaai - RMG-2012, wegverkeer

Naam	Refl. 2k	Refl. 4k	Refl. 8k
15308129	0,80	0,80	0,80
15308133	0,80	0,80	0,80
15318087	0,80	0,80	0,80
15317284	0,80	0,80	0,80
15315673	0,80	0,80	0,80
15308134	0,80	0,80	0,80
15318088	0,80	0,80	0,80
15311645	0,80	0,80	0,80
15315672	0,80	0,80	0,80
15310406	0,80	0,80	0,80
15315671	0,80	0,80	0,80
15310407	0,80	0,80	0,80
15315552	0,80	0,80	0,80
15314192	0,80	0,80	0,80
15313483	0,80	0,80	0,80
15313485	0,80	0,80	0,80
15300923	0,80	0,80	0,80
15301607	0,80	0,80	0,80
15314188	0,80	0,80	0,80
15311826	0,80	0,80	0,80
15313469	0,80	0,80	0,80
15300920	0,80	0,80	0,80
15313470	0,80	0,80	0,80
15300921	0,80	0,80	0,80
15301609	0,80	0,80	0,80
15301611	0,80	0,80	0,80
15313471	0,80	0,80	0,80
15312115	0,80	0,80	0,80
15312117	0,80	0,80	0,80
15313472	0,80	0,80	0,80
15312119	0,80	0,80	0,80
15301612	0,80	0,80	0,80
15316771	0,80	0,80	0,80
15317273	0,80	0,80	0,80
15317274	0,80	0,80	0,80

Model: D1
WL - 18279 Herkenbosch
Groep: (hoofdgroep)
Lijst van Gebouwen, voor rekenmethode Wegverkeerslawaai - RMG-2012, wegverkeer

Naam	Omschr.	Hoogte	Maaiveld	Hdef.	Functie	Gebouwtype	BAG-id	Gemeente	Jaar	AHN-jaar	Trust	Cp	Zwevend	Refl. 63	Refl. 125	Refl. 250	Refl. 500	Refl. 1k
15317276		5,30	0,00	Relatief					1965	0	0	0 dB	False	0,80	0,80	0,80	0,80	0,80
15318077		3,91	0,00	Relatief					1959	0	0	0 dB	False	0,80	0,80	0,80	0,80	0,80
15311177		6,61	0,00	Relatief					1953	0	0	0 dB	False	0,80	0,80	0,80	0,80	0,80
15318089		3,40	0,00	Relatief					1953	0	0	0 dB	False	0,80	0,80	0,80	0,80	0,80
15315551		6,59	0,00	Relatief					1953	0	0	0 dB	False	0,80	0,80	0,80	0,80	0,80
15308131		2,62	0,00	Relatief					2007	0	0	0 dB	False	0,80	0,80	0,80	0,80	0,80
15315999		8,00	0,00	Relatief					1976	0	0	0 dB	False	0,80	0,80	0,80	0,80	0,80
15315548		6,74	0,00	Relatief					1950	0	0	0 dB	False	0,80	0,80	0,80	0,80	0,80
15308132		3,07	0,00	Relatief					1954	0	0	0 dB	False	0,80	0,80	0,80	0,80	0,80
15315547		7,42	0,00	Relatief					1954	0	0	0 dB	False	0,80	0,80	0,80	0,80	0,80
15311183		7,64	0,00	Relatief					1974	0	0	0 dB	False	0,80	0,80	0,80	0,80	0,80
15311998		2,84	0,00	Relatief					1976	0	0	0 dB	False	0,80	0,80	0,80	0,80	0,80
15316000		7,74	0,00	Relatief					1974	0	0	0 dB	False	0,80	0,80	0,80	0,80	0,80
15315546		7,76	0,00	Relatief					1957	0	0	0 dB	False	0,80	0,80	0,80	0,80	0,80
15315996		7,31	0,00	Relatief					1971	0	0	0 dB	False	0,80	0,80	0,80	0,80	0,80
15315991		7,78	0,00	Relatief					1974	0	0	0 dB	False	0,80	0,80	0,80	0,80	0,80
15315993		8,02	0,00	Relatief					1974	0	0	0 dB	False	0,80	0,80	0,80	0,80	0,80
15316001		7,75	0,00	Relatief					1974	0	0	0 dB	False	0,80	0,80	0,80	0,80	0,80
15300653		2,50	0,00	Relatief					1974	0	0	0 dB	False	0,80	0,80	0,80	0,80	0,80
15300647		3,00	0,00	Relatief					1953	0	0	0 dB	False	0,80	0,80	0,80	0,80	0,80
15316003		7,82	0,00	Relatief					1974	0	0	0 dB	False	0,80	0,80	0,80	0,80	0,80
15316005		7,66	0,00	Relatief					1974	0	0	0 dB	False	0,80	0,80	0,80	0,80	0,80
15300652		3,00	0,00	Relatief					1973	0	0	0 dB	False	0,80	0,80	0,80	0,80	0,80
15300654		2,49	0,00	Relatief					1974	0	0	0 dB	False	0,80	0,80	0,80	0,80	0,80
15313217		7,73	0,00	Relatief					1972	0	0	0 dB	False	0,80	0,80	0,80	0,80	0,80
15313218		7,53	0,00	Relatief					1972	0	0	0 dB	False	0,80	0,80	0,80	0,80	0,80
15309442		3,29	0,00	Relatief					1957	0	0	0 dB	False	0,80	0,80	0,80	0,80	0,80
15313220		7,52	0,00	Relatief					1972	0	0	0 dB	False	0,80	0,80	0,80	0,80	0,80
15311724		7,86	0,00	Relatief					1972	0	0	0 dB	False	0,80	0,80	0,80	0,80	0,80
15314056		2,50	0,00	Relatief					2005	0	0	0 dB	False	0,80	0,80	0,80	0,80	0,80
15313222		7,93	0,00	Relatief					1972	0	0	0 dB	False	0,80	0,80	0,80	0,80	0,80
15309669		7,02	0,00	Relatief					1951	0	0	0 dB	False	0,80	0,80	0,80	0,80	0,80
15309668		6,12	0,00	Relatief					1975	0	0	0 dB	False	0,80	0,80	0,80	0,80	0,80
15309670		6,71	0,00	Relatief					1951	0	0	0 dB	False	0,80	0,80	0,80	0,80	0,80
15309672		6,75	0,00	Relatief					1951	0	0	0 dB	False	0,80	0,80	0,80	0,80	0,80

Model: D1
WL - 18279 Herkenbosch
Groep: (hoofdgroep)
Lijst van Gebouwen, voor rekenmethode Wegverkeerslawaai - RMG-2012, wegverkeer

Naam	Refl. 2k	Refl. 4k	Refl. 8k
15317276	0,80	0,80	0,80
15318077	0,80	0,80	0,80
15311177	0,80	0,80	0,80
15318089	0,80	0,80	0,80
15315551	0,80	0,80	0,80
15308131	0,80	0,80	0,80
15315999	0,80	0,80	0,80
15315548	0,80	0,80	0,80
15308132	0,80	0,80	0,80
15315547	0,80	0,80	0,80
15311183	0,80	0,80	0,80
15311998	0,80	0,80	0,80
15316000	0,80	0,80	0,80
15315546	0,80	0,80	0,80
15315996	0,80	0,80	0,80
15315991	0,80	0,80	0,80
15315993	0,80	0,80	0,80
15316001	0,80	0,80	0,80
15300653	0,80	0,80	0,80
15300647	0,80	0,80	0,80
15316003	0,80	0,80	0,80
15316005	0,80	0,80	0,80
15300652	0,80	0,80	0,80
15300654	0,80	0,80	0,80
15313217	0,80	0,80	0,80
15313218	0,80	0,80	0,80
15309442	0,80	0,80	0,80
15313220	0,80	0,80	0,80
15311724	0,80	0,80	0,80
15314056	0,80	0,80	0,80
15313222	0,80	0,80	0,80
15309669	0,80	0,80	0,80
15309668	0,80	0,80	0,80
15309670	0,80	0,80	0,80
15309672	0,80	0,80	0,80

Model: D1
WL - 18279 Herkenbosch
Groep: (hoofdgroep)
Lijst van Gebouwen, voor rekenmethode Wegverkeerslawaai - RMG-2012, wegverkeer

Naam	Omschr.	Hoogte	Maaiveld	Hdef.	Functie	Gebouwtype	BAG-id	Gemeente	Jaar	AHN-jaar	Trust	Cp	Zwevend	Refl. 63	Refl. 125	Refl. 250	Refl. 500	Refl. 1k
15310989		6,11	0,00	Relatief					1951	0	0	0 dB	False	0,80	0,80	0,80	0,80	0,80
15309673		6,19	0,00	Relatief					1951	0	0	0 dB	False	0,80	0,80	0,80	0,80	0,80
15309666		7,63	0,00	Relatief					1973	0	0	0 dB	False	0,80	0,80	0,80	0,80	0,80
15309664		7,79	0,00	Relatief					1973	0	0	0 dB	False	0,80	0,80	0,80	0,80	0,80
15309674		6,91	0,00	Relatief					1951	0	0	0 dB	False	0,80	0,80	0,80	0,80	0,80
15311102		7,72	0,00	Relatief					1973	0	0	0 dB	False	0,80	0,80	0,80	0,80	0,80
15315530		6,80	0,00	Relatief					1951	0	0	0 dB	False	0,80	0,80	0,80	0,80	0,80
15311099		7,61	0,00	Relatief					1973	0	0	0 dB	False	0,80	0,80	0,80	0,80	0,80
15312004		2,53	0,00	Relatief					1973	0	0	0 dB	False	0,80	0,80	0,80	0,80	0,80
15312003		3,74	0,00	Relatief					1951	0	0	0 dB	False	0,80	0,80	0,80	0,80	0,80
15312006		2,66	0,00	Relatief					1973	0	0	0 dB	False	0,80	0,80	0,80	0,80	0,80
15311097		7,63	0,00	Relatief					1973	0	0	0 dB	False	0,80	0,80	0,80	0,80	0,80
15312007		2,68	0,00	Relatief					1973	0	0	0 dB	False	0,80	0,80	0,80	0,80	0,80
15312296		7,66	0,00	Relatief					1973	0	0	0 dB	False	0,80	0,80	0,80	0,80	0,80
15312008		2,70	0,00	Relatief					2006	0	0	0 dB	False	0,80	0,80	0,80	0,80	0,80
15300954		2,98	0,00	Relatief					1951	0	0	0 dB	False	0,80	0,80	0,80	0,80	0,80
15312010		2,52	0,00	Relatief					1973	0	0	0 dB	False	0,80	0,80	0,80	0,80	0,80
15315531		6,79	0,00	Relatief					1951	0	0	0 dB	False	0,80	0,80	0,80	0,80	0,80
15315532		6,80	0,00	Relatief					1951	0	0	0 dB	False	0,80	0,80	0,80	0,80	0,80
15316079		7,16	0,00	Relatief					1953	0	0	0 dB	False	0,80	0,80	0,80	0,80	0,80
15316210		2,70	0,00	Relatief					1951	0	0	0 dB	False	0,80	0,80	0,80	0,80	0,80
15316211		3,01	0,00	Relatief					1951	0	0	0 dB	False	0,80	0,80	0,80	0,80	0,80
15316577		2,87	0,00	Relatief					1951	0	0	0 dB	False	0,80	0,80	0,80	0,80	0,80
15316777		2,82	0,00	Relatief					1951	0	0	0 dB	False	0,80	0,80	0,80	0,80	0,80
15316780		3,03	0,00	Relatief					2000	0	0	0 dB	False	0,80	0,80	0,80	0,80	0,80
15317089		8,42	0,00	Relatief					1970	0	0	0 dB	False	0,80	0,80	0,80	0,80	0,80
15312012		2,72	0,00	Relatief					1973	0	0	0 dB	False	0,80	0,80	0,80	0,80	0,80
15312016		2,49	0,00	Relatief					2008	0	0	0 dB	False	0,80	0,80	0,80	0,80	0,80
15314819		2,68	0,00	Relatief					1973	0	0	0 dB	False	0,80	0,80	0,80	0,80	0,80
15312013		2,60	0,00	Relatief					1973	0	0	0 dB	False	0,80	0,80	0,80	0,80	0,80
15312018		2,53	0,00	Relatief					1973	0	0	0 dB	False	0,80	0,80	0,80	0,80	0,80
15309927		2,51	0,00	Relatief					1973	0	0	0 dB	False	0,80	0,80	0,80	0,80	0,80
15312021		2,55	0,00	Relatief					1973	0	0	0 dB	False	0,80	0,80	0,80	0,80	0,80
15312023		2,50	0,00	Relatief					2002	0	0	0 dB	False	0,80	0,80	0,80	0,80	0,80
15312019		2,49	0,00	Relatief					2002	0	0	0 dB	False	0,80	0,80	0,80	0,80	0,80

Model: D1
WL - 18279 Herkenbosch
Groep: (hoofdgroep)
Lijst van Gebouwen, voor rekenmethode Wegverkeerslawaai - RMG-2012, wegverkeer

Naam	Refl. 2k	Refl. 4k	Refl. 8k
15310989	0,80	0,80	0,80
15309673	0,80	0,80	0,80
15309666	0,80	0,80	0,80
15309664	0,80	0,80	0,80
15309674	0,80	0,80	0,80
15311102	0,80	0,80	0,80
15315530	0,80	0,80	0,80
15311099	0,80	0,80	0,80
15312004	0,80	0,80	0,80
15312003	0,80	0,80	0,80
15312006	0,80	0,80	0,80
15311097	0,80	0,80	0,80
15312007	0,80	0,80	0,80
15312296	0,80	0,80	0,80
15312008	0,80	0,80	0,80
15300954	0,80	0,80	0,80
15312010	0,80	0,80	0,80
15315531	0,80	0,80	0,80
15315532	0,80	0,80	0,80
15316079	0,80	0,80	0,80
15316210	0,80	0,80	0,80
15316211	0,80	0,80	0,80
15316577	0,80	0,80	0,80
15316777	0,80	0,80	0,80
15316780	0,80	0,80	0,80
15317089	0,80	0,80	0,80
15312012	0,80	0,80	0,80
15312016	0,80	0,80	0,80
15314819	0,80	0,80	0,80
15312013	0,80	0,80	0,80
15312018	0,80	0,80	0,80
15309927	0,80	0,80	0,80
15312021	0,80	0,80	0,80
15312023	0,80	0,80	0,80
15312019	0,80	0,80	0,80

Model: D1
WL - 18279 Herkenbosch
Groep: (hoofdgroep)
Lijst van Gebouwen, voor rekenmethode Wegverkeerslawaai - RMG-2012, wegverkeer

Naam	Omschr.	Hoogte	Maaiveld	Hdef.	Functie	Gebouwtype	BAG-id	Gemeente	Jaar	AHN-jaar	Trust	Cp	Zwevend	Refl. 63	Refl. 125	Refl. 250	Refl. 500	Refl. 1k
15311701		7,89	0,00	Relatief					1973	0	0	0 dB	False	0,80	0,80	0,80	0,80	0,80
15312014		2,57	0,00	Relatief					1973	0	0	0 dB	False	0,80	0,80	0,80	0,80	0,80
15312025		2,50	0,00	Relatief					1973	0	0	0 dB	False	0,80	0,80	0,80	0,80	0,80
15308121		2,77	0,00	Relatief					1954	0	0	0 dB	False	0,80	0,80	0,80	0,80	0,80
15308122		2,64	0,00	Relatief					1955	0	0	0 dB	False	0,80	0,80	0,80	0,80	0,80
15312389		2,47	0,00	Relatief					1973	0	0	0 dB	False	0,80	0,80	0,80	0,80	0,80
15312392		2,64	0,00	Relatief					1973	0	0	0 dB	False	0,80	0,80	0,80	0,80	0,80
15314821		2,72	0,00	Relatief					1954	0	0	0 dB	False	0,80	0,80	0,80	0,80	0,80
15308118		3,36	0,00	Relatief					1954	0	0	0 dB	False	0,80	0,80	0,80	0,80	0,80
15308117		2,39	0,00	Relatief					2004	0	0	0 dB	False	0,80	0,80	0,80	0,80	0,80
15301078		3,26	0,00	Relatief					1954	0	0	0 dB	False	0,80	0,80	0,80	0,80	0,80
15308119		2,97	0,00	Relatief					1954	0	0	0 dB	False	0,80	0,80	0,80	0,80	0,80
15313482		8,11	0,00	Relatief					1959	0	0	0 dB	False	0,80	0,80	0,80	0,80	0,80
15308120		2,97	0,00	Relatief					1954	0	0	0 dB	False	0,80	0,80	0,80	0,80	0,80
15308116		2,87	0,00	Relatief					1954	0	0	0 dB	False	0,80	0,80	0,80	0,80	0,80
15315533		7,52	0,00	Relatief					1973	0	0	0 dB	False	0,80	0,80	0,80	0,80	0,80
15315534		7,69	0,00	Relatief					1973	0	0	0 dB	False	0,80	0,80	0,80	0,80	0,80
15315535		7,76	0,00	Relatief					1973	0	0	0 dB	False	0,80	0,80	0,80	0,80	0,80
15315542		6,90	0,00	Relatief					1954	0	0	0 dB	False	0,80	0,80	0,80	0,80	0,80
15315543		6,86	0,00	Relatief					1954	0	0	0 dB	False	0,80	0,80	0,80	0,80	0,80
15311176		7,40	0,00	Relatief					1954	0	0	0 dB	False	0,80	0,80	0,80	0,80	0,80
15301079		2,51	0,00	Relatief					1954	0	0	0 dB	False	0,80	0,80	0,80	0,80	0,80
15294679		8,02	0,00	Relatief					1959	0	0	0 dB	False	0,80	0,80	0,80	0,80	0,80
15301080		3,85	0,00	Relatief					1954	0	0	0 dB	False	0,80	0,80	0,80	0,80	0,80
15308115		2,83	0,00	Relatief					1954	0	0	0 dB	False	0,80	0,80	0,80	0,80	0,80
15301604		2,34	0,00	Relatief					1954	0	0	0 dB	False	0,80	0,80	0,80	0,80	0,80
15300933		2,98	0,00	Relatief					1954	0	0	0 dB	False	0,80	0,80	0,80	0,80	0,80
15311081		6,88	0,00	Relatief					1954	0	0	0 dB	False	0,80	0,80	0,80	0,80	0,80
15300932		2,91	0,00	Relatief					1954	0	0	0 dB	False	0,80	0,80	0,80	0,80	0,80
15301605		3,00	0,00	Relatief					1954	0	0	0 dB	False	0,80	0,80	0,80	0,80	0,80
15311824		7,30	0,00	Relatief					1954	0	0	0 dB	False	0,80	0,80	0,80	0,80	0,80
15301606		2,81	0,00	Relatief					1954	0	0	0 dB	False	0,80	0,80	0,80	0,80	0,80
15311080		6,99	0,00	Relatief					1954	0	0	0 dB	False	0,80	0,80	0,80	0,80	0,80
15311078		6,89	0,00	Relatief					1954	0	0	0 dB	False	0,80	0,80	0,80	0,80	0,80
15311202		2,86	0,00	Relatief					1954	0	0	0 dB	False	0,80	0,80	0,80	0,80	0,80

Model: D1
WL - 18279 Herkenbosch
Groep: (hoofdgroep)
Lijst van Gebouwen, voor rekenmethode Wegverkeerslawaai - RMG-2012, wegverkeer

Naam	Refl. 2k	Refl. 4k	Refl. 8k
15311701	0,80	0,80	0,80
15312014	0,80	0,80	0,80
15312025	0,80	0,80	0,80
15308121	0,80	0,80	0,80
15308122	0,80	0,80	0,80
15312389	0,80	0,80	0,80
15312392	0,80	0,80	0,80
15314821	0,80	0,80	0,80
15308118	0,80	0,80	0,80
15308117	0,80	0,80	0,80
15301078	0,80	0,80	0,80
15308119	0,80	0,80	0,80
15313482	0,80	0,80	0,80
15308120	0,80	0,80	0,80
15308116	0,80	0,80	0,80
15315533	0,80	0,80	0,80
15315534	0,80	0,80	0,80
15315535	0,80	0,80	0,80
15315542	0,80	0,80	0,80
15315543	0,80	0,80	0,80
15311176	0,80	0,80	0,80
15301079	0,80	0,80	0,80
15294679	0,80	0,80	0,80
15301080	0,80	0,80	0,80
15308115	0,80	0,80	0,80
15301604	0,80	0,80	0,80
15300933	0,80	0,80	0,80
15311081	0,80	0,80	0,80
15300932	0,80	0,80	0,80
15301605	0,80	0,80	0,80
15311824	0,80	0,80	0,80
15301606	0,80	0,80	0,80
15311080	0,80	0,80	0,80
15311078	0,80	0,80	0,80
15311202	0,80	0,80	0,80

Model: D1
WL - 18279 Herkenbosch
Groep: (hoofdgroep)
Lijst van Gebouwen, voor rekenmethode Wegverkeerslawaai - RMG-2012, wegverkeer

Naam	Omschr.	Hoogte	Maaiveld	Hdef.	Functie	Gebouwtype	BAG-id	Gemeente	Jaar	AHN-jaar	Trust	Cp	Zwevend	Refl. 63	Refl. 125	Refl. 250	Refl. 500	Refl. 1k
15312393		2,71	0,00	Relatief					1954	0	0	0 dB	False	0,80	0,80	0,80	0,80	0,80
15313478		8,08	0,00	Relatief					1955	0	0	0 dB	False	0,80	0,80	0,80	0,80	0,80
15313479		8,17	0,00	Relatief					1957	0	0	0 dB	False	0,80	0,80	0,80	0,80	0,80
15313481		8,08	0,00	Relatief					1959	0	0	0 dB	False	0,80	0,80	0,80	0,80	0,80
15314276		2,84	0,00	Relatief					1954	0	0	0 dB	False	0,80	0,80	0,80	0,80	0,80
15315537		7,34	0,00	Relatief					1954	0	0	0 dB	False	0,80	0,80	0,80	0,80	0,80
15315538		6,93	0,00	Relatief					1954	0	0	0 dB	False	0,80	0,80	0,80	0,80	0,80
15315539		6,97	0,00	Relatief					1954	0	0	0 dB	False	0,80	0,80	0,80	0,80	0,80
15315540		6,91	0,00	Relatief					1954	0	0	0 dB	False	0,80	0,80	0,80	0,80	0,80
15315541		6,92	0,00	Relatief					1954	0	0	0 dB	False	0,80	0,80	0,80	0,80	0,80
15316212		3,89	0,00	Relatief					1957	0	0	0 dB	False	0,80	0,80	0,80	0,80	0,80
15300802		7,08	0,00	Relatief					1991	0	0	0 dB	False	0,80	0,80	0,80	0,80	0,80
15311999		7,78	0,00	Relatief					1974	0	0	0 dB	False	0,80	0,80	0,80	0,80	0,80
15313757		7,07	0,00	Relatief					1930	0	0	0 dB	False	0,80	0,80	0,80	0,80	0,80
15312179		7,49	0,00	Relatief					1930	0	0	0 dB	False	0,80	0,80	0,80	0,80	0,80
15315188		7,61	0,00	Relatief					1972	0	0	0 dB	False	0,80	0,80	0,80	0,80	0,80
15312150		7,72	0,00	Relatief					1974	0	0	0 dB	False	0,80	0,80	0,80	0,80	0,80
15313759		7,89	0,00	Relatief					1978	0	0	0 dB	False	0,80	0,80	0,80	0,80	0,80
15315669		7,78	0,00	Relatief					2001	0	0	0 dB	False	0,80	0,80	0,80	0,80	0,80
15315667		7,94	0,00	Relatief					1971	0	0	0 dB	False	0,80	0,80	0,80	0,80	0,80
15300651		7,67	0,00	Relatief					1974	0	0	0 dB	False	0,80	0,80	0,80	0,80	0,80
15300648		7,72	0,00	Relatief					1972	0	0	0 dB	False	0,80	0,80	0,80	0,80	0,80
15315663		8,15	0,00	Relatief					1971	0	0	0 dB	False	0,80	0,80	0,80	0,80	0,80
15315670		8,28	0,00	Relatief					2001	0	0	0 dB	False	0,80	0,80	0,80	0,80	0,80
15309210		7,00	0,00	Relatief					2001	0	0	0 dB	False	0,80	0,80	0,80	0,80	0,80
15315998		7,32	0,00	Relatief					1993	0	0	0 dB	False	0,80	0,80	0,80	0,80	0,80
15313756		7,87	0,00	Relatief					2001	0	0	0 dB	False	0,80	0,80	0,80	0,80	0,80
15313755		8,00	0,00	Relatief					2001	0	0	0 dB	False	0,80	0,80	0,80	0,80	0,80
15313753		8,28	0,00	Relatief					2001	0	0	0 dB	False	0,80	0,80	0,80	0,80	0,80
15313762		8,15	0,00	Relatief					1954	0	0	0 dB	False	0,80	0,80	0,80	0,80	0,80
15316844		7,71	0,00	Relatief					1973	0	0	0 dB	False	0,80	0,80	0,80	0,80	0,80
15313289		7,79	0,00	Relatief					1973	0	0	0 dB	False	0,80	0,80	0,80	0,80	0,80
15316846		9,41	0,00	Relatief					1930	0	0	0 dB	False	0,80	0,80	0,80	0,80	0,80
15316845		7,74	0,00	Relatief					1973	0	0	0 dB	False	0,80	0,80	0,80	0,80	0,80
15313752		7,96	0,00	Relatief					2001	0	0	0 dB	False	0,80	0,80	0,80	0,80	0,80

Model: D1
WL - 18279 Herkenbosch
Groep: (hoofdgroep)
Lijst van Gebouwen, voor rekenmethode Wegverkeerslawaai - RMG-2012, wegverkeer

Naam	Refl. 2k	Refl. 4k	Refl. 8k
15312393	0,80	0,80	0,80
15313478	0,80	0,80	0,80
15313479	0,80	0,80	0,80
15313481	0,80	0,80	0,80
15314276	0,80	0,80	0,80
15315537	0,80	0,80	0,80
15315538	0,80	0,80	0,80
15315539	0,80	0,80	0,80
15315540	0,80	0,80	0,80
15315541	0,80	0,80	0,80
15316212	0,80	0,80	0,80
15300802	0,80	0,80	0,80
15311999	0,80	0,80	0,80
15313757	0,80	0,80	0,80
15312179	0,80	0,80	0,80
15315188	0,80	0,80	0,80
15312150	0,80	0,80	0,80
15313759	0,80	0,80	0,80
15315669	0,80	0,80	0,80
15315667	0,80	0,80	0,80
15300651	0,80	0,80	0,80
15300648	0,80	0,80	0,80
15315663	0,80	0,80	0,80
15315670	0,80	0,80	0,80
15309210	0,80	0,80	0,80
15315998	0,80	0,80	0,80
15313756	0,80	0,80	0,80
15313755	0,80	0,80	0,80
15313753	0,80	0,80	0,80
15313762	0,80	0,80	0,80
15316844	0,80	0,80	0,80
15313289	0,80	0,80	0,80
15316846	0,80	0,80	0,80
15316845	0,80	0,80	0,80
15313752	0,80	0,80	0,80

Model: D1
WL - 18279 Herkenbosch
Groep: (hoofdgroep)
Lijst van Gebouwen, voor rekenmethode Wegverkeerslawaai - RMG-2012, wegverkeer

Naam	Omschr.	Hoogte	Maaiveld	Hdef.	Functie	Gebouwtype	BAG-id	Gemeente	Jaar	AHN-jaar	Trust	Cp	Zwevend	Refl. 63	Refl. 125	Refl. 250	Refl. 500	Refl. 1k
15300801		12,49	0,00	Relatief					1904	0	0	0 dB	False	0,80	0,80	0,80	0,80	0,80
15312001		2,51	0,00	Relatief					1974	0	0	0 dB	False	0,80	0,80	0,80	0,80	0,80
15316461		8,02	0,00	Relatief					1969	0	0	0 dB	False	0,80	0,80	0,80	0,80	0,80
15315665		8,22	0,00	Relatief					1971	0	0	0 dB	False	0,80	0,80	0,80	0,80	0,80
15315985		7,62	0,00	Relatief					1953	0	0	0 dB	False	0,80	0,80	0,80	0,80	0,80
15300656		5,20	0,00	Relatief					1997	0	0	0 dB	False	0,80	0,80	0,80	0,80	0,80
15311654		8,22	0,00	Relatief					1971	0	0	0 dB	False	0,80	0,80	0,80	0,80	0,80
15316006		7,73	0,00	Relatief					1973	0	0	0 dB	False	0,80	0,80	0,80	0,80	0,80
15318263		2,29	0,00	Relatief					1971	0	0	0 dB	False	0,80	0,80	0,80	0,80	0,80
15300655		2,62	0,00	Relatief					1973	0	0	0 dB	False	0,80	0,80	0,80	0,80	0,80
15300803		3,39	0,00	Relatief					1911	0	0	0 dB	False	0,80	0,80	0,80	0,80	0,80
15309935		5,38	0,00	Relatief					2001	0	0	0 dB	False	0,80	0,80	0,80	0,80	0,80
15315668		4,63	0,00	Relatief					2001	0	0	0 dB	False	0,80	0,80	0,80	0,80	0,80
15300626		3,61	0,00	Relatief					2004	0	0	0 dB	False	0,80	0,80	0,80	0,80	0,80
15316802		3,00	0,00	Relatief					1930	0	0	0 dB	False	0,80	0,80	0,80	0,80	0,80
15300625		2,57	0,00	Relatief					1974	0	0	0 dB	False	0,80	0,80	0,80	0,80	0,80
15310974		2,52	0,00	Relatief					2001	0	0	0 dB	False	0,80	0,80	0,80	0,80	0,80
15300649		2,51	0,00	Relatief					1973	0	0	0 dB	False	0,80	0,80	0,80	0,80	0,80
15300650		2,54	0,00	Relatief					1973	0	0	0 dB	False	0,80	0,80	0,80	0,80	0,80
15300627		3,90	0,00	Relatief					1985	0	0	0 dB	False	0,80	0,80	0,80	0,80	0,80
15310973		2,83	0,00	Relatief					2001	0	0	0 dB	False	0,80	0,80	0,80	0,80	0,80
15300634		2,21	0,00	Relatief					1975	0	0	0 dB	False	0,80	0,80	0,80	0,80	0,80
15300804		2,49	0,00	Relatief					2006	0	0	0 dB	False	0,80	0,80	0,80	0,80	0,80
15318264		3,50	0,00	Relatief					1979	0	0	0 dB	False	0,80	0,80	0,80	0,80	0,80
15318265		3,31	0,00	Relatief					1979	0	0	0 dB	False	0,80	0,80	0,80	0,80	0,80
15318281		4,74	0,00	Relatief					2012	0	0	0 dB	False	0,80	0,80	0,80	0,80	0,80
15301180		17,08	0,00	Relatief					1968	0	0	0 dB	False	0,80	0,80	0,80	0,80	0,80
15312924		3,87	0,00	Relatief					1968	0	0	0 dB	False	0,80	0,80	0,80	0,80	0,80
15310750		4,90	0,00	Relatief					1968	0	0	0 dB	False	0,80	0,80	0,80	0,80	0,80
15299872		7,99	0,00	Relatief					1968	0	0	0 dB	False	0,80	0,80	0,80	0,80	0,80
15299861		15,87	0,00	Relatief					1968	0	0	0 dB	False	0,80	0,80	0,80	0,80	0,80
15299873		4,57	0,00	Relatief					1968	0	0	0 dB	False	0,80	0,80	0,80	0,80	0,80
15299875		10,22	0,00	Relatief					1987	0	0	0 dB	False	0,80	0,80	0,80	0,80	0,80
15301181		7,61	0,00	Relatief					1968	0	0	0 dB	False	0,80	0,80	0,80	0,80	0,80
15299879		6,23	0,00	Relatief					1968	0	0	0 dB	False	0,80	0,80	0,80	0,80	0,80

Model: D1
WL - 18279 Herkenbosch
Groep: (hoofdgroep)
Lijst van Gebouwen, voor rekenmethode Wegverkeerslawaai - RMG-2012, wegverkeer

Naam	Refl. 2k	Refl. 4k	Refl. 8k
15300801	0,80	0,80	0,80
15312001	0,80	0,80	0,80
15316461	0,80	0,80	0,80
15315665	0,80	0,80	0,80
15315985	0,80	0,80	0,80
15300656	0,80	0,80	0,80
15311654	0,80	0,80	0,80
15316006	0,80	0,80	0,80
15318263	0,80	0,80	0,80
15300655	0,80	0,80	0,80
15300803	0,80	0,80	0,80
15309935	0,80	0,80	0,80
15315668	0,80	0,80	0,80
15300626	0,80	0,80	0,80
15316802	0,80	0,80	0,80
15300625	0,80	0,80	0,80
15310974	0,80	0,80	0,80
15300649	0,80	0,80	0,80
15300650	0,80	0,80	0,80
15300627	0,80	0,80	0,80
15310973	0,80	0,80	0,80
15300634	0,80	0,80	0,80
15300804	0,80	0,80	0,80
15318264	0,80	0,80	0,80
15318265	0,80	0,80	0,80
15318281	0,80	0,80	0,80
15301180	0,80	0,80	0,80
15312924	0,80	0,80	0,80
15310750	0,80	0,80	0,80
15299872	0,80	0,80	0,80
15299861	0,80	0,80	0,80
15299873	0,80	0,80	0,80
15299875	0,80	0,80	0,80
15301181	0,80	0,80	0,80
15299879	0,80	0,80	0,80

Model: D1
WL - 18279 Herkenbosch
Groep: (hoofdgroep)
Lijst van Gebouwen, voor rekenmethode Wegverkeerslawaai - RMG-2012, wegverkeer

Naam	Omschr.	Hoogte	Maaiveld	Hdef.	Functie	Gebouwtype	BAG-id	Gemeente	Jaar	AHN-jaar	Trust	Cp	Zwevend	Refl. 63	Refl. 125	Refl. 250	Refl. 500	Refl. 1k
15301179		20,67	0,00	Relatief					1968	0	0	0 dB	False	0,80	0,80	0,80	0,80	0,80
15299880		3,46	0,00	Relatief					1968	0	0	0 dB	False	0,80	0,80	0,80	0,80	0,80
15299878		9,79	0,00	Relatief					1968	0	0	0 dB	False	0,80	0,80	0,80	0,80	0,80
15301183		3,96	0,00	Relatief					1968	0	0	0 dB	False	0,80	0,80	0,80	0,80	0,80
15301185		6,18	0,00	Relatief					1968	0	0	0 dB	False	0,80	0,80	0,80	0,80	0,80
15301184		8,53	0,00	Relatief					1968	0	0	0 dB	False	0,80	0,80	0,80	0,80	0,80
15301186		3,54	0,00	Relatief					1968	0	0	0 dB	False	0,80	0,80	0,80	0,80	0,80
15296787		6,15	0,00	Relatief					1968	0	0	0 dB	False	0,80	0,80	0,80	0,80	0,80
15301182		9,95	0,00	Relatief					1968	0	0	0 dB	False	0,80	0,80	0,80	0,80	0,80
15300780		6,25	0,00	Relatief					1968	0	0	0 dB	False	0,80	0,80	0,80	0,80	0,80
15301187		6,22	0,00	Relatief					1968	0	0	0 dB	False	0,80	0,80	0,80	0,80	0,80
15301188		8,47	0,00	Relatief					1968	0	0	0 dB	False	0,80	0,80	0,80	0,80	0,80
15312195		3,00	0,00	Relatief					1968	0	0	0 dB	False	0,80	0,80	0,80	0,80	0,80
15314363		8,12	0,00	Relatief					1968	0	0	0 dB	False	0,80	0,80	0,80	0,80	0,80
15315767		7,13	0,00	Relatief					1968	0	0	0 dB	False	0,80	0,80	0,80	0,80	0,80
15316132		5,98	0,00	Relatief					1968	0	0	0 dB	False	0,80	0,80	0,80	0,80	0,80
15318366		9,00	0,00	Relatief					2019	0	0	0 dB	False	0,80	0,80	0,80	0,80	0,80
15313216		2,48	0,00	Relatief					1972	0	0	0 dB	False	0,80	0,80	0,80	0,80	0,80
15313215		8,09	0,00	Relatief					1972	0	0	0 dB	False	0,80	0,80	0,80	0,80	0,80
15313214		7,60	0,00	Relatief					1972	0	0	0 dB	False	0,80	0,80	0,80	0,80	0,80
15314055		2,47	0,00	Relatief					1972	0	0	0 dB	False	0,80	0,80	0,80	0,80	0,80
15313224		7,58	0,00	Relatief					1972	0	0	0 dB	False	0,80	0,80	0,80	0,80	0,80
15313232		8,09	0,00	Relatief					1972	0	0	0 dB	False	0,80	0,80	0,80	0,80	0,80
15299750		2,51	0,00	Relatief					1972	0	0	0 dB	False	0,80	0,80	0,80	0,80	0,80
15313226		7,53	0,00	Relatief					1972	0	0	0 dB	False	0,80	0,80	0,80	0,80	0,80
15299751		2,55	0,00	Relatief					1972	0	0	0 dB	False	0,80	0,80	0,80	0,80	0,80
15313228		7,63	0,00	Relatief					1972	0	0	0 dB	False	0,80	0,80	0,80	0,80	0,80
15313231		8,05	0,00	Relatief					1972	0	0	0 dB	False	0,80	0,80	0,80	0,80	0,80
15299752		2,51	0,00	Relatief					1972	0	0	0 dB	False	0,80	0,80	0,80	0,80	0,80
15313230		7,78	0,00	Relatief					1972	0	0	0 dB	False	0,80	0,80	0,80	0,80	0,80
15313229		7,67	0,00	Relatief					1972	0	0	0 dB	False	0,80	0,80	0,80	0,80	0,80
15313244		7,56	0,00	Relatief					1972	0	0	0 dB	False	0,80	0,80	0,80	0,80	0,80
15314058		2,59	0,00	Relatief					1972	0	0	0 dB	False	0,80	0,80	0,80	0,80	0,80
15313760		7,64	0,00	Relatief					1974	0	0	0 dB	False	0,80	0,80	0,80	0,80	0,80
15299893		2,59	0,00	Relatief					1972	0	0	0 dB	False	0,80	0,80	0,80	0,80	0,80

Model: D1
WL - 18279 Herkenbosch
Groep: (hoofdgroep)
Lijst van Gebouwen, voor rekenmethode Wegverkeerslawaai - RMG-2012, wegverkeer

Naam	Refl. 2k	Refl. 4k	Refl. 8k
15301179	0,80	0,80	0,80
15299880	0,80	0,80	0,80
15299878	0,80	0,80	0,80
15301183	0,80	0,80	0,80
15301185	0,80	0,80	0,80
15301184	0,80	0,80	0,80
15301186	0,80	0,80	0,80
15296787	0,80	0,80	0,80
15301182	0,80	0,80	0,80
15300780	0,80	0,80	0,80
15301187	0,80	0,80	0,80
15301188	0,80	0,80	0,80
15312195	0,80	0,80	0,80
15314363	0,80	0,80	0,80
15315767	0,80	0,80	0,80
15316132	0,80	0,80	0,80
15318366	0,80	0,80	0,80
15313216	0,80	0,80	0,80
15313215	0,80	0,80	0,80
15313214	0,80	0,80	0,80
15314055	0,80	0,80	0,80
15313224	0,80	0,80	0,80
15313232	0,80	0,80	0,80
15299750	0,80	0,80	0,80
15313226	0,80	0,80	0,80
15299751	0,80	0,80	0,80
15313228	0,80	0,80	0,80
15313231	0,80	0,80	0,80
15299752	0,80	0,80	0,80
15313230	0,80	0,80	0,80
15313229	0,80	0,80	0,80
15313244	0,80	0,80	0,80
15314058	0,80	0,80	0,80
15313760	0,80	0,80	0,80
15299893	0,80	0,80	0,80

Model: D1
WL - 18279 Herkenbosch
Groep: (hoofdgroep)
Lijst van Gebouwen, voor rekenmethode Wegverkeerslawaai - RMG-2012, wegverkeer

Naam	Omschr.	Hoogte	Maaiveld	Hdef.	Functie	Gebouwtype	BAG-id	Gemeente	Jaar	AHN-jaar	Trust	Cp	Zwevend	Refl. 63	Refl. 125	Refl. 250	Refl. 500	Refl. 1k
15310978		3,03	0,00	Relatief					1972	0	0	0 dB	False	0,80	0,80	0,80	0,80	0,80
15314059		2,57	0,00	Relatief					1998	0	0	0 dB	False	0,80	0,80	0,80	0,80	0,80
15313761		7,65	0,00	Relatief					1974	0	0	0 dB	False	0,80	0,80	0,80	0,80	0,80
15299892		7,98	0,00	Relatief					1972	0	0	0 dB	False	0,80	0,80	0,80	0,80	0,80
15299890		7,86	0,00	Relatief					1972	0	0	0 dB	False	0,80	0,80	0,80	0,80	0,80
15313243		7,89	0,00	Relatief					1972	0	0	0 dB	False	0,80	0,80	0,80	0,80	0,80
15313237		7,67	0,00	Relatief					1972	0	0	0 dB	False	0,80	0,80	0,80	0,80	0,80
15302234		2,53	0,00	Relatief					1974	0	0	0 dB	False	0,80	0,80	0,80	0,80	0,80
15302233		2,43	0,00	Relatief					1974	0	0	0 dB	False	0,80	0,80	0,80	0,80	0,80
15313300		7,51	0,00	Relatief					1974	0	0	0 dB	False	0,80	0,80	0,80	0,80	0,80
15314057		2,51	0,00	Relatief					1972	0	0	0 dB	False	0,80	0,80	0,80	0,80	0,80
15313239		8,07	0,00	Relatief					1972	0	0	0 dB	False	0,80	0,80	0,80	0,80	0,80
15302236		2,51	0,00	Relatief					1974	0	0	0 dB	False	0,80	0,80	0,80	0,80	0,80
15313241		7,99	0,00	Relatief					1972	0	0	0 dB	False	0,80	0,80	0,80	0,80	0,80
15314279		2,47	0,00	Relatief					1972	0	0	0 dB	False	0,80	0,80	0,80	0,80	0,80
15314282		2,50	0,00	Relatief					1972	0	0	0 dB	False	0,80	0,80	0,80	0,80	0,80
15314283		2,57	0,00	Relatief					1972	0	0	0 dB	False	0,80	0,80	0,80	0,80	0,80
15315181		7,64	0,00	Relatief					1974	0	0	0 dB	False	0,80	0,80	0,80	0,80	0,80
15315182		7,70	0,00	Relatief					1974	0	0	0 dB	False	0,80	0,80	0,80	0,80	0,80
15315190		7,72	0,00	Relatief					1972	0	0	0 dB	False	0,80	0,80	0,80	0,80	0,80
15315191		7,69	0,00	Relatief					1972	0	0	0 dB	False	0,80	0,80	0,80	0,80	0,80
15315192		7,93	0,00	Relatief					1972	0	0	0 dB	False	0,80	0,80	0,80	0,80	0,80
15316188		7,95	0,00	Relatief					1972	0	0	0 dB	False	0,80	0,80	0,80	0,80	0,80
15316557		7,71	0,00	Relatief					1974	0	0	0 dB	False	0,80	0,80	0,80	0,80	0,80
15316628		2,45	0,00	Relatief					1974	0	0	0 dB	False	0,80	0,80	0,80	0,80	0,80
15316847		7,98	0,00	Relatief					1972	0	0	0 dB	False	0,80	0,80	0,80	0,80	0,80
15317149		2,47	0,00	Relatief					1972	0	0	0 dB	False	0,80	0,80	0,80	0,80	0,80
15302227		2,48	0,00	Relatief					1974	0	0	0 dB	False	0,80	0,80	0,80	0,80	0,80
15309212		7,54	0,00	Relatief					1974	0	0	0 dB	False	0,80	0,80	0,80	0,80	0,80
15299755		7,61	0,00	Relatief					1972	0	0	0 dB	False	0,80	0,80	0,80	0,80	0,80
15299753		2,58	0,00	Relatief					1972	0	0	0 dB	False	0,80	0,80	0,80	0,80	0,80
15299754		2,57	0,00	Relatief					1972	0	0	0 dB	False	0,80	0,80	0,80	0,80	0,80
15299894		9,36	0,00	Relatief					1950	0	0	0 dB	False	0,80	0,80	0,80	0,80	0,80
15311087		7,21	0,00	Relatief					1955	0	0	0 dB	False	0,80	0,80	0,80	0,80	0,80
15311086		7,38	0,00	Relatief					1955	0	0	0 dB	False	0,80	0,80	0,80	0,80	0,80

Model: D1
WL - 18279 Herkenbosch
Groep: (hoofdgroep)
Lijst van Gebouwen, voor rekenmethode Wegverkeerslawaai - RMG-2012, wegverkeer

Naam	Refl. 2k	Refl. 4k	Refl. 8k
15310978	0,80	0,80	0,80
15314059	0,80	0,80	0,80
15313761	0,80	0,80	0,80
15299892	0,80	0,80	0,80
15299890	0,80	0,80	0,80
15313243	0,80	0,80	0,80
15313237	0,80	0,80	0,80
15302234	0,80	0,80	0,80
15302233	0,80	0,80	0,80
15313300	0,80	0,80	0,80
15314057	0,80	0,80	0,80
15313239	0,80	0,80	0,80
15302236	0,80	0,80	0,80
15313241	0,80	0,80	0,80
15314279	0,80	0,80	0,80
15314282	0,80	0,80	0,80
15314283	0,80	0,80	0,80
15315181	0,80	0,80	0,80
15315182	0,80	0,80	0,80
15315190	0,80	0,80	0,80
15315191	0,80	0,80	0,80
15315192	0,80	0,80	0,80
15316188	0,80	0,80	0,80
15316557	0,80	0,80	0,80
15316628	0,80	0,80	0,80
15316847	0,80	0,80	0,80
15317149	0,80	0,80	0,80
15302227	0,80	0,80	0,80
15309212	0,80	0,80	0,80
15299755	0,80	0,80	0,80
15299753	0,80	0,80	0,80
15299754	0,80	0,80	0,80
15299894	0,80	0,80	0,80
15311087	0,80	0,80	0,80
15311086	0,80	0,80	0,80

Model: D1
WL - 18279 Herkenbosch
Groep: (hoofdgroep)
Lijst van Gebouwen, voor rekenmethode Wegverkeerslawaai - RMG-2012, wegverkeer

Naam	Omschr.	Hoogte	Maaiveld	Hdef.	Functie	Gebouwtype	BAG-id	Gemeente	Jaar	AHN-jaar	Trust	Cp	Zwevend	Refl. 63	Refl. 125	Refl. 250	Refl. 500	Refl. 1k
15310752		2,33	0,00	Relatief					1976	0	0	0 dB	False	0,80	0,80	0,80	0,80	0,80
15311090		7,31	0,00	Relatief					1955	0	0	0 dB	False	0,80	0,80	0,80	0,80	0,80
15300953		2,75	0,00	Relatief					1955	0	0	0 dB	False	0,80	0,80	0,80	0,80	0,80
15300952		2,95	0,00	Relatief					1955	0	0	0 dB	False	0,80	0,80	0,80	0,80	0,80
15300951		2,62	0,00	Relatief					1955	0	0	0 dB	False	0,80	0,80	0,80	0,80	0,80
15311089		7,31	0,00	Relatief					1955	0	0	0 dB	False	0,80	0,80	0,80	0,80	0,80
15311085		7,35	0,00	Relatief					1954	0	0	0 dB	False	0,80	0,80	0,80	0,80	0,80
15300025		3,05	0,00	Relatief					1976	0	0	0 dB	False	0,80	0,80	0,80	0,80	0,80
15300950		2,67	0,00	Relatief					1955	0	0	0 dB	False	0,80	0,80	0,80	0,80	0,80
15311084		7,27	0,00	Relatief					1954	0	0	0 dB	False	0,80	0,80	0,80	0,80	0,80
15311091		7,36	0,00	Relatief					1955	0	0	0 dB	False	0,80	0,80	0,80	0,80	0,80
15300948		2,83	0,00	Relatief					1955	0	0	0 dB	False	0,80	0,80	0,80	0,80	0,80
15300947		2,75	0,00	Relatief					1955	0	0	0 dB	False	0,80	0,80	0,80	0,80	0,80
15300949		2,86	0,00	Relatief					1954	0	0	0 dB	False	0,80	0,80	0,80	0,80	0,80
15311092		7,30	0,00	Relatief					1955	0	0	0 dB	False	0,80	0,80	0,80	0,80	0,80
15300946		2,60	0,00	Relatief					1955	0	0	0 dB	False	0,80	0,80	0,80	0,80	0,80
15311203		2,03	0,00	Relatief					1955	0	0	0 dB	False	0,80	0,80	0,80	0,80	0,80
15311094		7,63	0,00	Relatief					1957	0	0	0 dB	False	0,80	0,80	0,80	0,80	0,80
15300945		2,85	0,00	Relatief					1955	0	0	0 dB	False	0,80	0,80	0,80	0,80	0,80
15300937		3,96	0,00	Relatief					1954	0	0	0 dB	False	0,80	0,80	0,80	0,80	0,80
15300938		3,00	0,00	Relatief					1954	0	0	0 dB	False	0,80	0,80	0,80	0,80	0,80
15300935		3,79	0,00	Relatief					1954	0	0	0 dB	False	0,80	0,80	0,80	0,80	0,80
15311441		2,89	0,00	Relatief					1997	0	0	0 dB	False	0,80	0,80	0,80	0,80	0,80
15308123		2,83	0,00	Relatief					1955	0	0	0 dB	False	0,80	0,80	0,80	0,80	0,80
15313233		8,00	0,00	Relatief					1972	0	0	0 dB	False	0,80	0,80	0,80	0,80	0,80
15313234		8,02	0,00	Relatief					1972	0	0	0 dB	False	0,80	0,80	0,80	0,80	0,80
15313235		7,84	0,00	Relatief					1972	0	0	0 dB	False	0,80	0,80	0,80	0,80	0,80
15313236		7,80	0,00	Relatief					1972	0	0	0 dB	False	0,80	0,80	0,80	0,80	0,80
15313697		7,56	0,00	Relatief					1974	0	0	0 dB	False	0,80	0,80	0,80	0,80	0,80
15314280		2,63	0,00	Relatief					1972	0	0	0 dB	False	0,80	0,80	0,80	0,80	0,80
15300944		3,12	0,00	Relatief					1957	0	0	0 dB	False	0,80	0,80	0,80	0,80	0,80
15315092		8,03	0,00	Relatief					1972	0	0	0 dB	False	0,80	0,80	0,80	0,80	0,80
15315110		3,22	0,00	Relatief					1974	0	0	0 dB	False	0,80	0,80	0,80	0,80	0,80
15315114		4,63	0,00	Relatief					1976	0	0	0 dB	False	0,80	0,80	0,80	0,80	0,80
15315115		3,05	0,00	Relatief					1972	0	0	0 dB	False	0,80	0,80	0,80	0,80	0,80

Model: D1
WL - 18279 Herkenbosch
Groep: (hoofdgroep)
Lijst van Gebouwen, voor rekenmethode Wegverkeerslawaai - RMG-2012, wegverkeer

Naam	Refl. 2k	Refl. 4k	Refl. 8k
15310752	0,80	0,80	0,80
15311090	0,80	0,80	0,80
15300953	0,80	0,80	0,80
15300952	0,80	0,80	0,80
15300951	0,80	0,80	0,80
15311089	0,80	0,80	0,80
15311085	0,80	0,80	0,80
15300025	0,80	0,80	0,80
15300950	0,80	0,80	0,80
15311084	0,80	0,80	0,80
15311091	0,80	0,80	0,80
15300948	0,80	0,80	0,80
15300947	0,80	0,80	0,80
15300949	0,80	0,80	0,80
15311092	0,80	0,80	0,80
15300946	0,80	0,80	0,80
15311203	0,80	0,80	0,80
15311094	0,80	0,80	0,80
15300945	0,80	0,80	0,80
15300937	0,80	0,80	0,80
15300938	0,80	0,80	0,80
15300935	0,80	0,80	0,80
15311441	0,80	0,80	0,80
15308123	0,80	0,80	0,80
15313233	0,80	0,80	0,80
15313234	0,80	0,80	0,80
15313235	0,80	0,80	0,80
15313236	0,80	0,80	0,80
15313697	0,80	0,80	0,80
15314280	0,80	0,80	0,80
15300944	0,80	0,80	0,80
15315092	0,80	0,80	0,80
15315110	0,80	0,80	0,80
15315114	0,80	0,80	0,80
15315115	0,80	0,80	0,80

Model: D1
WL - 18279 Herkenbosch
Groep: (hoofdgroep)
Lijst van Gebouwen, voor rekenmethode Wegverkeerslawaai - RMG-2012, wegverkeer

Naam	Omschr.	Hoogte	Maaiveld	Hdef.	Functie	Gebouwtype	BAG-id	Gemeente	Jaar	AHN-jaar	Trust	Cp	Zwevend	Refl. 63	Refl. 125	Refl. 250	Refl. 500	Refl. 1k
15315544		7,24	0,00	Relatief					1955	0	0	0 dB	False	0,80	0,80	0,80	0,80	0,80
15315545		7,17	0,00	Relatief					1955	0	0	0 dB	False	0,80	0,80	0,80	0,80	0,80
15316472		3,15	0,00	Relatief					1976	0	0	0 dB	False	0,80	0,80	0,80	0,80	0,80
15316473		3,01	0,00	Relatief					1976	0	0	0 dB	False	0,80	0,80	0,80	0,80	0,80
15316776		2,71	0,00	Relatief					1955	0	0	0 dB	False	0,80	0,80	0,80	0,80	0,80
15300939		3,76	0,00	Relatief					1955	0	0	0 dB	False	0,80	0,80	0,80	0,80	0,80
15300936		2,62	0,00	Relatief					1954	0	0	0 dB	False	0,80	0,80	0,80	0,80	0,80
15300943		2,65	0,00	Relatief					1957	0	0	0 dB	False	0,80	0,80	0,80	0,80	0,80
15310116		7,79	0,00	Relatief					1968	0	0	0 dB	False	0,80	0,80	0,80	0,80	0,80
15311082		7,30	0,00	Relatief					1955	0	0	0 dB	False	0,80	0,80	0,80	0,80	0,80
15310115		7,65	0,00	Relatief					1968	0	0	0 dB	False	0,80	0,80	0,80	0,80	0,80
15315105		6,28	0,00	Relatief					1972	0	0	0 dB	False	0,80	0,80	0,80	0,80	0,80
15313575		5,60	0,00	Relatief					1972	0	0	0 dB	False	0,80	0,80	0,80	0,80	0,80
15309196		7,63	0,00	Relatief					1976	0	0	0 dB	False	0,80	0,80	0,80	0,80	0,80
15315095		6,83	0,00	Relatief					1972	0	0	0 dB	False	0,80	0,80	0,80	0,80	0,80
15315098		4,65	0,00	Relatief					1976	0	0	0 dB	False	0,80	0,80	0,80	0,80	0,80
15315112		5,99	0,00	Relatief					1971	0	0	0 dB	False	0,80	0,80	0,80	0,80	0,80
15315102		6,97	0,00	Relatief					1973	0	0	0 dB	False	0,80	0,80	0,80	0,80	0,80
15313572		3,19	0,00	Relatief					1974	0	0	0 dB	False	0,80	0,80	0,80	0,80	0,80
15313574		3,41	0,00	Relatief					1973	0	0	0 dB	False	0,80	0,80	0,80	0,80	0,80
15312386		3,12	0,00	Relatief					1974	0	0	0 dB	False	0,80	0,80	0,80	0,80	0,80
15309197		6,84	0,00	Relatief					1920	0	0	0 dB	False	0,80	0,80	0,80	0,80	0,80
15315100		6,61	0,00	Relatief					1973	0	0	0 dB	False	0,80	0,80	0,80	0,80	0,80
15313573		3,25	0,00	Relatief					1973	0	0	0 dB	False	0,80	0,80	0,80	0,80	0,80
15313576		6,09	0,00	Relatief					1976	0	0	0 dB	False	0,80	0,80	0,80	0,80	0,80
15313577		4,38	0,00	Relatief					1974	0	0	0 dB	False	0,80	0,80	0,80	0,80	0,80
15315099		2,96	0,00	Relatief					1976	0	0	0 dB	False	0,80	0,80	0,80	0,80	0,80
15311680		2,92	0,00	Relatief					1976	0	0	0 dB	False	0,80	0,80	0,80	0,80	0,80
15311096		7,62	0,00	Relatief					1957	0	0	0 dB	False	0,80	0,80	0,80	0,80	0,80
15300028		2,59	0,00	Relatief					1976	0	0	0 dB	False	0,80	0,80	0,80	0,80	0,80
15300031		2,18	0,00	Relatief					1973	0	0	0 dB	False	0,80	0,80	0,80	0,80	0,80
15296579		2,45	0,00	Relatief					2001	0	0	0 dB	False	0,80	0,80	0,80	0,80	0,80
15312226		2,29	0,00	Relatief					2001	0	0	0 dB	False	0,80	0,80	0,80	0,80	0,80
15302232		7,96	0,00	Relatief					1971	0	0	0 dB	False	0,80	0,80	0,80	0,80	0,80
15302231		2,43	0,00	Relatief					1971	0	0	0 dB	False	0,80	0,80	0,80	0,80	0,80

Model: D1
WL - 18279 Herkenbosch
Groep: (hoofdgroep)
Lijst van Gebouwen, voor rekenmethode Wegverkeerslawaai - RMG-2012, wegverkeer

Naam	Refl. 2k	Refl. 4k	Refl. 8k
15315544	0,80	0,80	0,80
15315545	0,80	0,80	0,80
15316472	0,80	0,80	0,80
15316473	0,80	0,80	0,80
15316776	0,80	0,80	0,80
15300939	0,80	0,80	0,80
15300936	0,80	0,80	0,80
15300943	0,80	0,80	0,80
15310116	0,80	0,80	0,80
15311082	0,80	0,80	0,80
15310115	0,80	0,80	0,80
15315105	0,80	0,80	0,80
15313575	0,80	0,80	0,80
15309196	0,80	0,80	0,80
15315095	0,80	0,80	0,80
15315098	0,80	0,80	0,80
15315112	0,80	0,80	0,80
15315102	0,80	0,80	0,80
15313572	0,80	0,80	0,80
15313574	0,80	0,80	0,80
15312386	0,80	0,80	0,80
15309197	0,80	0,80	0,80
15315100	0,80	0,80	0,80
15313573	0,80	0,80	0,80
15313576	0,80	0,80	0,80
15313577	0,80	0,80	0,80
15315099	0,80	0,80	0,80
15311680	0,80	0,80	0,80
15311096	0,80	0,80	0,80
15300028	0,80	0,80	0,80
15300031	0,80	0,80	0,80
15296579	0,80	0,80	0,80
15312226	0,80	0,80	0,80
15302232	0,80	0,80	0,80
15302231	0,80	0,80	0,80

Model: D1
WL - 18279 Herkenbosch
Groep: (hoofdgroep)
Lijst van Gebouwen, voor rekenmethode Wegverkeerslawaai - RMG-2012, wegverkeer

Naam	Omschr.	Hoogte	Maaiveld	Hdef.	Functie	Gebouwtype	BAG-id	Gemeente	Jaar	AHN-jaar	Trust	Cp	Zwevend	Refl. 63	Refl. 125	Refl. 250	Refl. 500	Refl. 1k
15300623		2,42	0,00	Relatief					1974	0	0	0 dB	False	0,80	0,80	0,80	0,80	0,80
15300624		2,43	0,00	Relatief					1974	0	0	0 dB	False	0,80	0,80	0,80	0,80	0,80
15313703		7,88	0,00	Relatief					2007	0	0	0 dB	False	0,80	0,80	0,80	0,80	0,80
15313840		7,69	0,00	Relatief					1974	0	0	0 dB	False	0,80	0,80	0,80	0,80	0,80
15302230		3,00	0,00	Relatief					1971	0	0	0 dB	False	0,80	0,80	0,80	0,80	0,80
15309209		7,36	0,00	Relatief					1978	0	0	0 dB	False	0,80	0,80	0,80	0,80	0,80
15313702		8,01	0,00	Relatief					2007	0	0	0 dB	False	0,80	0,80	0,80	0,80	0,80
15311324		6,79	0,00	Relatief					1920	0	0	0 dB	False	0,80	0,80	0,80	0,80	0,80
15300805		2,60	0,00	Relatief					1974	0	0	0 dB	False	0,80	0,80	0,80	0,80	0,80
15300806		2,51	0,00	Relatief					1974	0	0	0 dB	False	0,80	0,80	0,80	0,80	0,80
15313701		8,06	0,00	Relatief					2007	0	0	0 dB	False	0,80	0,80	0,80	0,80	0,80
15313698		7,66	0,00	Relatief					1974	0	0	0 dB	False	0,80	0,80	0,80	0,80	0,80
15302229		2,60	0,00	Relatief					1974	0	0	0 dB	False	0,80	0,80	0,80	0,80	0,80
15313699		7,60	0,00	Relatief					1974	0	0	0 dB	False	0,80	0,80	0,80	0,80	0,80
15302228		2,47	0,00	Relatief					1974	0	0	0 dB	False	0,80	0,80	0,80	0,80	0,80
15313700		7,58	0,00	Relatief					1974	0	0	0 dB	False	0,80	0,80	0,80	0,80	0,80
15314285		2,36	0,00	Relatief					1974	0	0	0 dB	False	0,80	0,80	0,80	0,80	0,80
15314287		2,46	0,00	Relatief					1974	0	0	0 dB	False	0,80	0,80	0,80	0,80	0,80
15314290		3,24	0,00	Relatief					1964	0	0	0 dB	False	0,80	0,80	0,80	0,80	0,80
15314291		2,85	0,00	Relatief					1978	0	0	0 dB	False	0,80	0,80	0,80	0,80	0,80
15314292		3,00	0,00	Relatief					1971	0	0	0 dB	False	0,80	0,80	0,80	0,80	0,80
15315177		7,72	0,00	Relatief					2007	0	0	0 dB	False	0,80	0,80	0,80	0,80	0,80
15315178		8,15	0,00	Relatief					1971	0	0	0 dB	False	0,80	0,80	0,80	0,80	0,80
15315180		8,12	0,00	Relatief					1971	0	0	0 dB	False	0,80	0,80	0,80	0,80	0,80
15315183		7,68	0,00	Relatief					1974	0	0	0 dB	False	0,80	0,80	0,80	0,80	0,80
15315184		7,60	0,00	Relatief					1974	0	0	0 dB	False	0,80	0,80	0,80	0,80	0,80
15315185		7,69	0,00	Relatief					1974	0	0	0 dB	False	0,80	0,80	0,80	0,80	0,80
15315186		7,67	0,00	Relatief					1974	0	0	0 dB	False	0,80	0,80	0,80	0,80	0,80
15315187		7,65	0,00	Relatief					1974	0	0	0 dB	False	0,80	0,80	0,80	0,80	0,80
15316618		2,42	0,00	Relatief					1974	0	0	0 dB	False	0,80	0,80	0,80	0,80	0,80
15317190		2,47	0,00	Relatief					1974	0	0	0 dB	False	0,80	0,80	0,80	0,80	0,80
15315096		2,92	0,00	Relatief					1977	0	0	0 dB	False	0,80	0,80	0,80	0,80	0,80
15300021		2,69	0,00	Relatief					2004	0	0	0 dB	False	0,80	0,80	0,80	0,80	0,80
15315097		3,43	0,00	Relatief					1973	0	0	0 dB	False	0,80	0,80	0,80	0,80	0,80
15309211		6,97	0,00	Relatief					1911	0	0	0 dB	False	0,80	0,80	0,80	0,80	0,80

Model: D1
WL - 18279 Herkenbosch
Groep: (hoofdgroep)
Lijst van Gebouwen, voor rekenmethode Wegverkeerslawaai - RMG-2012, wegverkeer

Naam	Refl. 2k	Refl. 4k	Refl. 8k
15300623	0,80	0,80	0,80
15300624	0,80	0,80	0,80
15313703	0,80	0,80	0,80
15313840	0,80	0,80	0,80
15302230	0,80	0,80	0,80
15309209	0,80	0,80	0,80
15313702	0,80	0,80	0,80
15311324	0,80	0,80	0,80
15300805	0,80	0,80	0,80
15300806	0,80	0,80	0,80
15313701	0,80	0,80	0,80
15313698	0,80	0,80	0,80
15302229	0,80	0,80	0,80
15313699	0,80	0,80	0,80
15302228	0,80	0,80	0,80
15313700	0,80	0,80	0,80
15314285	0,80	0,80	0,80
15314287	0,80	0,80	0,80
15314290	0,80	0,80	0,80
15314291	0,80	0,80	0,80
15314292	0,80	0,80	0,80
15315177	0,80	0,80	0,80
15315178	0,80	0,80	0,80
15315180	0,80	0,80	0,80
15315183	0,80	0,80	0,80
15315184	0,80	0,80	0,80
15315185	0,80	0,80	0,80
15315186	0,80	0,80	0,80
15315187	0,80	0,80	0,80
15316618	0,80	0,80	0,80
15317190	0,80	0,80	0,80
15315096	0,80	0,80	0,80
15300021	0,80	0,80	0,80
15315097	0,80	0,80	0,80
15309211	0,80	0,80	0,80

Model: D1
WL - 18279 Herkenbosch
Groep: (hoofdgroep)
Lijst van Gebouwen, voor rekenmethode Wegverkeerslawaai - RMG-2012, wegverkeer

Naam	Omschr.	Hoogte	Maaiveld	Hdef.	Functie	Gebouwtype	BAG-id	Gemeente	Jaar	AHN-jaar	Trust	Cp	Zwevend	Refl. 63	Refl. 125	Refl. 250	Refl. 500	Refl. 1k
15309207		8,25	0,00	Relatief					1978	0	0	0 dB	False	0,80	0,80	0,80	0,80	0,80
15309208		7,83	0,00	Relatief					1978	0	0	0 dB	False	0,80	0,80	0,80	0,80	0,80
15308937		8,36	0,00	Relatief					1977	0	0	0 dB	False	0,80	0,80	0,80	0,80	0,80
15308936		8,33	0,00	Relatief					1977	0	0	0 dB	False	0,80	0,80	0,80	0,80	0,80
15309205		8,36	0,00	Relatief					1979	0	0	0 dB	False	0,80	0,80	0,80	0,80	0,80
15308935		8,32	0,00	Relatief					1978	0	0	0 dB	False	0,80	0,80	0,80	0,80	0,80
15300786		2,60	0,00	Relatief					1977	0	0	0 dB	False	0,80	0,80	0,80	0,80	0,80
15311274		8,40	0,00	Relatief					1977	0	0	0 dB	False	0,80	0,80	0,80	0,80	0,80
15309204		8,55	0,00	Relatief					1978	0	0	0 dB	False	0,80	0,80	0,80	0,80	0,80
15308944		7,85	0,00	Relatief					1977	0	0	0 dB	False	0,80	0,80	0,80	0,80	0,80
15309202		7,56	0,00	Relatief					1974	0	0	0 dB	False	0,80	0,80	0,80	0,80	0,80
15311323		7,88	0,00	Relatief					1977	0	0	0 dB	False	0,80	0,80	0,80	0,80	0,80
15309100		7,80	0,00	Relatief					1977	0	0	0 dB	False	0,80	0,80	0,80	0,80	0,80
15300796		2,80	0,00	Relatief					1977	0	0	0 dB	False	0,80	0,80	0,80	0,80	0,80
15309194		8,07	0,00	Relatief					1977	0	0	0 dB	False	0,80	0,80	0,80	0,80	0,80
15309195		8,01	0,00	Relatief					1977	0	0	0 dB	False	0,80	0,80	0,80	0,80	0,80
15300795		2,65	0,00	Relatief					1977	0	0	0 dB	False	0,80	0,80	0,80	0,80	0,80
15309099		7,82	0,00	Relatief					1977	0	0	0 dB	False	0,80	0,80	0,80	0,80	0,80
15300794		2,60	0,00	Relatief					1977	0	0	0 dB	False	0,80	0,80	0,80	0,80	0,80
15300792		2,34	0,00	Relatief					1977	0	0	0 dB	False	0,80	0,80	0,80	0,80	0,80
15310982		2,57	0,00	Relatief					1977	0	0	0 dB	False	0,80	0,80	0,80	0,80	0,80
15309098		7,76	0,00	Relatief					1977	0	0	0 dB	False	0,80	0,80	0,80	0,80	0,80
15300793		2,66	0,00	Relatief					1977	0	0	0 dB	False	0,80	0,80	0,80	0,80	0,80
15314054		2,56	0,00	Relatief					1977	0	0	0 dB	False	0,80	0,80	0,80	0,80	0,80
15314053		2,97	0,00	Relatief					1977	0	0	0 dB	False	0,80	0,80	0,80	0,80	0,80
15309097		7,76	0,00	Relatief					1977	0	0	0 dB	False	0,80	0,80	0,80	0,80	0,80
15300791		2,73	0,00	Relatief					1977	0	0	0 dB	False	0,80	0,80	0,80	0,80	0,80
15309096		7,65	0,00	Relatief					1977	0	0	0 dB	False	0,80	0,80	0,80	0,80	0,80
15309095		7,70	0,00	Relatief					1977	0	0	0 dB	False	0,80	0,80	0,80	0,80	0,80
15309094		7,88	0,00	Relatief					1977	0	0	0 dB	False	0,80	0,80	0,80	0,80	0,80
15300022		2,46	0,00	Relatief					1972	0	0	0 dB	False	0,80	0,80	0,80	0,80	0,80
15315106		3,03	0,00	Relatief					1972	0	0	0 dB	False	0,80	0,80	0,80	0,80	0,80
15315107		3,02	0,00	Relatief					1972	0	0	0 dB	False	0,80	0,80	0,80	0,80	0,80
15315108		6,02	0,00	Relatief					1976	0	0	0 dB	False	0,80	0,80	0,80	0,80	0,80
15316475		5,64	0,00	Relatief					1973	0	0	0 dB	False	0,80	0,80	0,80	0,80	0,80

Model: D1
WL - 18279 Herkenbosch
Groep: (hoofdgroep)
Lijst van Gebouwen, voor rekenmethode Wegverkeerslawaai - RMG-2012, wegverkeer

Naam	Refl. 2k	Refl. 4k	Refl. 8k
15309207	0,80	0,80	0,80
15309208	0,80	0,80	0,80
15308937	0,80	0,80	0,80
15308936	0,80	0,80	0,80
15309205	0,80	0,80	0,80
15308935	0,80	0,80	0,80
15300786	0,80	0,80	0,80
15311274	0,80	0,80	0,80
15309204	0,80	0,80	0,80
15308944	0,80	0,80	0,80
15309202	0,80	0,80	0,80
15311323	0,80	0,80	0,80
15309100	0,80	0,80	0,80
15300796	0,80	0,80	0,80
15309194	0,80	0,80	0,80
15309195	0,80	0,80	0,80
15300795	0,80	0,80	0,80
15309099	0,80	0,80	0,80
15300794	0,80	0,80	0,80
15300792	0,80	0,80	0,80
15310982	0,80	0,80	0,80
15309098	0,80	0,80	0,80
15300793	0,80	0,80	0,80
15314054	0,80	0,80	0,80
15314053	0,80	0,80	0,80
15309097	0,80	0,80	0,80
15300791	0,80	0,80	0,80
15309096	0,80	0,80	0,80
15309095	0,80	0,80	0,80
15309094	0,80	0,80	0,80
15300022	0,80	0,80	0,80
15315106	0,80	0,80	0,80
15315107	0,80	0,80	0,80
15315108	0,80	0,80	0,80
15316475	0,80	0,80	0,80

Model: D1
WL - 18279 Herkenbosch
Groep: (hoofdgroep)
Lijst van Gebouwen, voor rekenmethode Wegverkeerslawaai - RMG-2012, wegverkeer

Naam	Omschr.	Hoogte	Maaiveld	Hdef.	Functie	Gebouwtype	BAG-id	Gemeente	Jaar	AHN-jaar	Trust	Cp	Zwevend	Refl. 63	Refl. 125	Refl. 250	Refl. 500	Refl. 1k
15308945		7,83	0,00	Relatief					1977	0	0	0 dB	False	0,80	0,80	0,80	0,80	0,80
15308956		7,80	0,00	Relatief					1977	0	0	0 dB	False	0,80	0,80	0,80	0,80	0,80
15300790		2,61	0,00	Relatief					1977	0	0	0 dB	False	0,80	0,80	0,80	0,80	0,80
15300782		2,58	0,00	Relatief					1996	0	0	0 dB	False	0,80	0,80	0,80	0,80	0,80
15300789		2,71	0,00	Relatief					1977	0	0	0 dB	False	0,80	0,80	0,80	0,80	0,80
15300785		2,60	0,00	Relatief					1977	0	0	0 dB	False	0,80	0,80	0,80	0,80	0,80
15308932		8,02	0,00	Relatief					1976	0	0	0 dB	False	0,80	0,80	0,80	0,80	0,80
15294676		7,75	0,00	Relatief					1977	0	0	0 dB	False	0,80	0,80	0,80	0,80	0,80
15300784		2,53	0,00	Relatief					2008	0	0	0 dB	False	0,80	0,80	0,80	0,80	0,80
15308955		7,94	0,00	Relatief					1977	0	0	0 dB	False	0,80	0,80	0,80	0,80	0,80
15308946		7,84	0,00	Relatief					1977	0	0	0 dB	False	0,80	0,80	0,80	0,80	0,80
15308939		7,21	0,00	Relatief					1938	0	0	0 dB	False	0,80	0,80	0,80	0,80	0,80
15309093		2,42	0,00	Relatief					1974	0	0	0 dB	False	0,80	0,80	0,80	0,80	0,80
15300788		2,52	0,00	Relatief					1974	0	0	0 dB	False	0,80	0,80	0,80	0,80	0,80
15300783		2,56	0,00	Relatief					1977	0	0	0 dB	False	0,80	0,80	0,80	0,80	0,80
15308941		7,94	0,00	Relatief					1976	0	0	0 dB	False	0,80	0,80	0,80	0,80	0,80
15308933		6,55	0,00	Relatief					1974	0	0	0 dB	False	0,80	0,80	0,80	0,80	0,80
15308934		6,52	0,00	Relatief					1974	0	0	0 dB	False	0,80	0,80	0,80	0,80	0,80
15300787		3,67	0,00	Relatief					1932	0	0	0 dB	False	0,80	0,80	0,80	0,80	0,80
15308943		8,15	0,00	Relatief					1976	0	0	0 dB	False	0,80	0,80	0,80	0,80	0,80
15308947		7,01	0,00	Relatief					1974	0	0	0 dB	False	0,80	0,80	0,80	0,80	0,80
15308948		7,09	0,00	Relatief					1974	0	0	0 dB	False	0,80	0,80	0,80	0,80	0,80
15308949		7,75	0,00	Relatief					1976	0	0	0 dB	False	0,80	0,80	0,80	0,80	0,80
15309201		5,95	0,00	Relatief					1977	0	0	0 dB	False	0,80	0,80	0,80	0,80	0,80
15308952		7,43	0,00	Relatief					1911	0	0	0 dB	False	0,80	0,80	0,80	0,80	0,80
15309200		6,65	0,00	Relatief					1974	0	0	0 dB	False	0,80	0,80	0,80	0,80	0,80
15309198		6,46	0,00	Relatief					1974	0	0	0 dB	False	0,80	0,80	0,80	0,80	0,80
15308953		6,92	0,00	Relatief					1977	0	0	0 dB	False	0,80	0,80	0,80	0,80	0,80
15310981		2,42	0,00	Relatief					1977	0	0	0 dB	False	0,80	0,80	0,80	0,80	0,80
15311305		7,61	0,00	Relatief					1977	0	0	0 dB	False	0,80	0,80	0,80	0,80	0,80
15311315		7,36	0,00	Relatief					1950	0	0	0 dB	False	0,80	0,80	0,80	0,80	0,80
15311316		7,50	0,00	Relatief					1932	0	0	0 dB	False	0,80	0,80	0,80	0,80	0,80
15311898		4,30	0,00	Relatief					1993	0	0	0 dB	False	0,80	0,80	0,80	0,80	0,80
15316617		3,82	0,00	Relatief					1911	0	0	0 dB	False	0,80	0,80	0,80	0,80	0,80
15305512		6,25	0,00	Relatief					1920	0	0	0 dB	False	0,80	0,80	0,80	0,80	0,80

Model: D1
WL - 18279 Herkenbosch
Groep: (hoofdgroep)
Lijst van Gebouwen, voor rekenmethode Wegverkeerslawaai - RMG-2012, wegverkeer

Naam	Refl. 2k	Refl. 4k	Refl. 8k
15308945	0,80	0,80	0,80
15308956	0,80	0,80	0,80
15300790	0,80	0,80	0,80
15300782	0,80	0,80	0,80
15300789	0,80	0,80	0,80
15300785	0,80	0,80	0,80
15308932	0,80	0,80	0,80
15294676	0,80	0,80	0,80
15300784	0,80	0,80	0,80
15308955	0,80	0,80	0,80
15308946	0,80	0,80	0,80
15308939	0,80	0,80	0,80
15309093	0,80	0,80	0,80
15300788	0,80	0,80	0,80
15300783	0,80	0,80	0,80
15308941	0,80	0,80	0,80
15308933	0,80	0,80	0,80
15308934	0,80	0,80	0,80
15300787	0,80	0,80	0,80
15308943	0,80	0,80	0,80
15308947	0,80	0,80	0,80
15308948	0,80	0,80	0,80
15308949	0,80	0,80	0,80
15309201	0,80	0,80	0,80
15308952	0,80	0,80	0,80
15309200	0,80	0,80	0,80
15309198	0,80	0,80	0,80
15308953	0,80	0,80	0,80
15310981	0,80	0,80	0,80
15311305	0,80	0,80	0,80
15311315	0,80	0,80	0,80
15311316	0,80	0,80	0,80
15311898	0,80	0,80	0,80
15316617	0,80	0,80	0,80
15305512	0,80	0,80	0,80

Model: D1
WL - 18279 Herkenbosch
Groep: (hoofdgroep)
Lijst van Gebouwen, voor rekenmethode Wegverkeerslawaai - RMG-2012, wegverkeer

Naam	Omschr.	Hoogte	Maaiveld	Hdef.	Functie	Gebouwtype	BAG-id	Gemeente	Jaar	AHN-jaar	Trust	Cp	Zwevend	Refl. 63	Refl. 125	Refl. 250	Refl. 500	Refl. 1k
15317224		8,15	0,00	Relatief					1953	0	0	0 dB	False	0,80	0,80	0,80	0,80	0,80
15312115		7,39	0,00	Relatief					1962	0	0	0 dB	False	0,80	0,80	0,80	0,80	0,80
15312115		7,39	0,00	Relatief					1962	0	0	0 dB	False	0,80	0,80	0,80	0,80	0,80
		3,00	0,00	Relatief					0	0	0	0 dB	False	0,80	0,80	0,80	0,80	0,80
		3,00	0,00	Relatief					0	0	0	0 dB	False	0,80	0,80	0,80	0,80	0,80
		3,00	0,00	Relatief					0	0	0	0 dB	False	0,80	0,80	0,80	0,80	0,80
		3,00	0,00	Relatief					0	0	0	0 dB	False	0,80	0,80	0,80	0,80	0,80
		3,00	0,00	Relatief					0	0	0	0 dB	False	0,80	0,80	0,80	0,80	0,80
		3,00	0,00	Relatief					0	0	0	0 dB	False	0,80	0,80	0,80	0,80	0,80
		3,00	0,00	Relatief					0	0	0	0 dB	False	0,80	0,80	0,80	0,80	0,80
		3,00	0,00	Relatief					0	0	0	0 dB	False	0,80	0,80	0,80	0,80	0,80
		3,00	0,00	Relatief					0	0	0	0 dB	False	0,80	0,80	0,80	0,80	0,80
		3,00	0,00	Relatief					0	0	0	0 dB	False	0,80	0,80	0,80	0,80	0,80

Model: D1
WL - 18279 Herkenbosch
Groep: (hoofdgroep)
Lijst van Gebouwen, voor rekenmethode Wegverkeerslawaai - RMG-2012, wegverkeer

Naam	Refl. 2k	Refl. 4k	Refl. 8k
15317224	0,80	0,80	0,80
15312115	0,80	0,80	0,80
15312115	0,80	0,80	0,80
	0,80	0,80	0,80
	0,80	0,80	0,80
	0,80	0,80	0,80
	0,80	0,80	0,80
	0,80	0,80	0,80
	0,80	0,80	0,80
	0,80	0,80	0,80
	0,80	0,80	0,80
	0,80	0,80	0,80
	0,80	0,80	0,80

Bijlage 3. Berekeningsresultaten

Rapport: Resultatentabel
Model: D1
LAeq totaalresultaten voor toetspunten
Groep: Schaapsweg
Groepsreductie: Nee

Naam Toetspunt	Omschrijving	Hoogte	Dag	Avond	Nacht	Lden
01_A	terreingrens	1,50	34,21	30,65	27,69	35,90
01_B	terreingrens	4,50	34,95	31,38	28,44	36,64
02_A	terreingrens	1,50	33,08	29,51	26,58	34,78
02_B	terreingrens	4,50	33,72	30,14	27,23	35,42
03_A	terreingrens	1,50	33,61	30,05	27,08	35,29
03_B	terreingrens	4,50	34,05	30,50	27,53	35,74
04_A	terreingrens	1,50	33,47	29,91	26,95	35,16
04_B	terreingrens	4,50	34,25	30,70	27,72	35,93
05_A	terreingrens	1,50	32,95	29,38	26,43	34,64
05_B	terreingrens	4,50	33,80	30,25	27,28	35,49
06_A	terreingrens	1,50	32,82	29,26	26,30	34,51
06_B	terreingrens	4,50	33,84	30,29	27,31	35,52
07_A	terreingrens	1,50	33,90	30,36	27,36	35,58
07_B	terreingrens	4,50	34,52	30,97	28,00	36,21
08_A	terreingrens	1,50	34,10	30,56	27,55	35,78
08_B	terreingrens	4,50	34,79	31,24	28,26	36,47
09_A	terreingrens	1,50	33,99	30,45	27,45	35,67
09_B	terreingrens	4,50	34,77	31,22	28,25	36,46
10_A	terreingrens	1,50	34,16	30,63	27,62	35,84
10_B	terreingrens	4,50	35,02	31,47	28,49	36,70
11_A	terreingrens	1,50	34,25	30,69	27,72	35,93
11_B	terreingrens	4,50	35,05	31,49	28,54	36,74

Alle getoonde dB-waarden zijn A-gewogen

Rapport: Resultatentabel
Model: D1
LAeq totaalresultaten voor toetspunten
Groep: Reestraat
Groepsreductie: Nee

Naam Toetspunt	Omschrijving	Hoogte	Dag	Avond	Nacht	Lden
01_A	terreingrens	1,50	50,75	46,61	44,73	52,62
01_B	terreingrens	4,50	50,99	46,84	44,97	52,85
02_A	terreingrens	1,50	50,84	46,70	44,81	52,70
02_B	terreingrens	4,50	51,02	46,86	44,99	52,88
03_A	terreingrens	1,50	50,83	46,69	44,81	52,70
03_B	terreingrens	4,50	50,98	46,82	44,96	52,84
04_A	terreingrens	1,50	48,31	44,17	42,29	50,18
04_B	terreingrens	4,50	48,74	44,58	42,72	50,60
05_A	terreingrens	1,50	43,56	39,41	37,53	45,42
05_B	terreingrens	4,50	44,99	40,83	38,97	46,85
06_A	terreingrens	1,50	42,56	38,41	36,54	44,42
06_B	terreingrens	4,50	44,11	39,95	38,10	45,98
07_A	terreingrens	1,50	42,90	38,76	36,88	44,77
07_B	terreingrens	4,50	44,55	40,40	38,54	46,42
08_A	terreingrens	1,50	42,70	38,56	36,68	44,57
08_B	terreingrens	4,50	44,41	40,26	38,40	46,28
09_A	terreingrens	1,50	42,95	38,82	36,93	44,82
09_B	terreingrens	4,50	44,66	40,51	38,64	46,52
10_A	terreingrens	1,50	44,12	39,98	38,10	45,99
10_B	terreingrens	4,50	45,68	41,52	39,65	47,54
11_A	terreingrens	1,50	48,92	44,78	42,90	50,79
11_B	terreingrens	4,50	49,42	45,26	43,40	51,28

Alle getoonde dB-waarden zijn A-gewogen

Rapport: Resultatentabel
Model: D1
LAeq totaalresultaten voor toetspunten
Groep: Fazantstraat
Groepsreductie: Nee

Naam Toetspunt	Omschrijving	Hoogte	Dag	Avond	Nacht	Lden
01_A	terreingrens	1,50	27,95	23,77	22,21	29,96
01_B	terreingrens	4,50	29,58	25,39	23,85	31,60
02_A	terreingrens	1,50	25,40	21,21	19,65	27,41
02_B	terreingrens	4,50	27,06	22,86	21,33	29,08
03_A	terreingrens	1,50	23,13	18,95	17,39	25,14
03_B	terreingrens	4,50	24,62	20,41	18,89	26,64
04_A	terreingrens	1,50	23,02	18,83	17,28	25,03
04_B	terreingrens	4,50	24,02	19,82	18,29	26,04
05_A	terreingrens	1,50	22,90	18,70	17,16	24,91
05_B	terreingrens	4,50	23,54	19,33	17,80	25,55
06_A	terreingrens	1,50	22,59	18,39	16,84	24,60
06_B	terreingrens	4,50	23,38	19,17	17,63	25,39
07_A	terreingrens	1,50	23,91	19,73	18,15	25,91
07_B	terreingrens	4,50	24,60	20,41	18,86	26,61
08_A	terreingrens	1,50	25,74	21,58	19,98	27,75
08_B	terreingrens	4,50	27,30	23,13	21,55	29,31
09_A	terreingrens	1,50	26,45	22,30	20,69	28,46
09_B	terreingrens	4,50	28,15	23,98	22,40	30,16
10_A	terreingrens	1,50	26,44	22,29	20,69	28,45
10_B	terreingrens	4,50	28,23	24,06	22,48	30,24
11_A	terreingrens	1,50	28,21	24,04	22,46	30,22
11_B	terreingrens	4,50	30,07	25,88	24,32	32,08

Alle getoonde dB-waarden zijn A-gewogen

Rapport: Resultatentabel
Model: D1
LAeq totaalresultaten voor toetspunten
Groep: Korhoenstraat
Groepsreductie: Nee

Naam Toetspunt	Omschrijving	Hoogte	Dag	Avond	Nacht	Lden
01_A	terreingrens	1,50	45,32	41,15	39,59	47,34
01_B	terreingrens	4,50	45,74	41,55	40,01	47,76
02_A	terreingrens	1,50	39,41	35,24	33,67	41,43
02_B	terreingrens	4,50	40,82	36,64	35,08	42,83
03_A	terreingrens	1,50	33,33	29,15	27,58	35,34
03_B	terreingrens	4,50	35,18	30,99	29,44	37,19
04_A	terreingrens	1,50	31,48	27,31	25,74	33,50
04_B	terreingrens	4,50	33,26	29,07	27,52	35,27
05_A	terreingrens	1,50	32,20	28,03	26,47	34,22
05_B	terreingrens	4,50	33,14	28,96	27,41	35,16
06_A	terreingrens	1,50	32,47	28,29	26,73	34,48
06_B	terreingrens	4,50	34,01	29,82	28,28	36,03
07_A	terreingrens	1,50	35,86	31,69	30,12	37,88
07_B	terreingrens	4,50	36,85	32,67	31,12	38,87
08_A	terreingrens	1,50	37,89	33,71	32,16	39,91
08_B	terreingrens	4,50	38,72	34,53	32,99	40,74
09_A	terreingrens	1,50	37,51	33,33	31,78	39,53
09_B	terreingrens	4,50	39,14	34,95	33,41	41,16
10_A	terreingrens	1,50	38,56	34,37	32,82	40,57
10_B	terreingrens	4,50	40,07	35,88	34,34	42,09
11_A	terreingrens	1,50	42,78	38,59	37,04	44,79
11_B	terreingrens	4,50	43,65	39,47	37,92	45,67

Alle getoonde dB-waarden zijn A-gewogen

Rapport: Resultatentabel
Model: D1
LAeq totaalresultaten voor toetspunten
Groep: Patrijsstraat
Groepsreductie: Nee

Naam Toetspunt	Omschrijving	Hoogte	Dag	Avond	Nacht	Lden
01_A	terreingrens	1,50	21,04	16,88	15,29	23,05
01_B	terreingrens	4,50	21,38	17,19	15,65	23,40
02_A	terreingrens	1,50	19,68	15,51	13,93	21,69
02_B	terreingrens	4,50	20,28	16,08	14,55	22,30
03_A	terreingrens	1,50	19,34	15,17	13,58	21,34
03_B	terreingrens	4,50	19,70	15,51	13,96	21,71
04_A	terreingrens	1,50	16,26	12,02	10,53	18,27
04_B	terreingrens	4,50	16,87	12,63	11,15	18,89
05_A	terreingrens	1,50	18,17	13,96	12,42	20,18
05_B	terreingrens	4,50	18,52	14,32	12,78	20,53
06_A	terreingrens	1,50	17,49	13,27	11,74	19,49
06_B	terreingrens	4,50	18,01	13,80	12,27	20,02
07_A	terreingrens	1,50	17,29	13,11	11,54	19,30
07_B	terreingrens	4,50	18,21	14,01	12,46	20,22
08_A	terreingrens	1,50	19,42	15,26	13,66	21,43
08_B	terreingrens	4,50	20,64	16,46	14,89	22,65
09_A	terreingrens	1,50	19,74	15,57	13,97	21,74
09_B	terreingrens	4,50	21,02	16,85	15,28	23,04
10_A	terreingrens	1,50	20,03	15,86	14,26	22,03
10_B	terreingrens	4,50	21,30	17,13	15,55	23,31
11_A	terreingrens	1,50	19,95	15,78	14,19	21,95
11_B	terreingrens	4,50	21,28	17,08	15,54	23,29

Alle getoonde dB-waarden zijn A-gewogen

Rapport: Resultatentabel
Model: D1
LAeq totaalresultaten voor toetspunten
Groep: Schoolstraat
Groepsreductie: Nee

Naam Toetspunt	Omschrijving	Hoogte	Dag	Avond	Nacht	Lden
01_A	terreingrens	1,50	29,83	25,65	24,08	31,84
01_B	terreingrens	4,50	31,41	27,23	25,68	33,43
02_A	terreingrens	1,50	34,00	29,83	28,25	36,01
02_B	terreingrens	4,50	35,61	31,43	29,87	37,62
03_A	terreingrens	1,50	38,30	34,12	32,56	40,31
03_B	terreingrens	4,50	39,69	35,52	33,96	41,71
04_A	terreingrens	1,50	40,56	36,39	34,83	42,58
04_B	terreingrens	4,50	41,73	37,54	36,00	43,75
05_A	terreingrens	1,50	36,59	32,43	30,85	38,61
05_B	terreingrens	4,50	38,46	34,29	32,73	40,48
06_A	terreingrens	1,50	34,39	30,21	28,65	36,40
06_B	terreingrens	4,50	36,21	32,04	30,49	38,24
07_A	terreingrens	1,50	32,16	27,97	26,42	34,17
07_B	terreingrens	4,50	33,32	29,12	27,59	35,34
08_A	terreingrens	1,50	30,47	26,28	24,73	32,48
08_B	terreingrens	4,50	30,87	26,68	25,15	32,89
09_A	terreingrens	1,50	29,36	25,16	23,62	31,37
09_B	terreingrens	4,50	30,24	26,04	24,51	32,26
10_A	terreingrens	1,50	29,67	25,49	23,93	31,68
10_B	terreingrens	4,50	30,55	26,36	24,82	32,57
11_A	terreingrens	1,50	29,88	25,71	24,13	31,89
11_B	terreingrens	4,50	30,36	26,17	24,62	32,37

Alle getoonde dB-waarden zijn A-gewogen

Geluidsbelastingen ten gevolge van wegverkeer

		excl. aftrek [dB]																		
		Schaapsweg			Reestraat			Fazantstraat			Korhoenstraat			Patrijsstraat			Schoolstraat		
toetspunt	hoogte [m]	<70	>= 70	som	<70	>= 70	som	<70	>= 70	som	<70	>= 70	som	<70	>= 70	som	<70	>= 70	som
01_A	1,5	35,90	--	35,90	52,62	--	52,62	29,96	--	29,96	47,34	--	47,34	23,05	--	23,05	31,84	--	31,84
01_B	4,5	36,64	--	36,64	52,85	--	52,85	31,60	--	31,60	47,76	--	47,76	23,40	--	23,40	33,43	--	33,43
02_A	1,5	34,78	--	34,78	52,70	--	52,70	27,41	--	27,41	41,43	--	41,43	21,69	--	21,69	36,01	--	36,01
02_B	4,5	35,42	--	35,42	52,88	--	52,88	29,08	--	29,08	42,83	--	42,83	22,30	--	22,30	37,62	--	37,62
03_A	1,5	35,29	--	35,29	52,70	--	52,70	25,14	--	25,14	35,34	--	35,34	21,34	--	21,34	40,31	--	40,31
03_B	4,5	35,74	--	35,74	52,84	--	52,84	26,64	--	26,64	37,19	--	37,19	21,71	--	21,71	41,71	--	41,71
04_A	1,5	35,16	--	35,16	50,18	--	50,18	25,03	--	25,03	33,50	--	33,50	18,27	--	18,27	42,58	--	42,58
04_B	4,5	35,93	--	35,93	50,60	--	50,60	26,04	--	26,04	35,27	--	35,27	18,89	--	18,89	43,75	--	43,75
05_A	1,5	34,64	--	34,64	45,42	--	45,42	24,91	--	24,91	34,22	--	34,22	20,18	--	20,18	38,61	--	38,61
05_B	4,5	35,49	--	35,49	46,85	--	46,85	25,55	--	25,55	35,16	--	35,16	20,53	--	20,53	40,48	--	40,48
06_A	1,5	34,51	--	34,51	44,42	--	44,42	24,60	--	24,60	34,48	--	34,48	19,49	--	19,49	36,40	--	36,40
06_B	4,5	35,52	--	35,52	45,98	--	45,98	25,39	--	25,39	36,03	--	36,03	20,02	--	20,02	38,24	--	38,24
07_A	1,5	35,58	--	35,58	44,77	--	44,77	25,91	--	25,91	37,88	--	37,88	19,30	--	19,30	34,17	--	34,17
07_B	4,5	36,21	--	36,21	46,42	--	46,42	26,61	--	26,61	38,87	--	38,87	20,22	--	20,22	35,34	--	35,34
08_A	1,5	35,78	--	35,78	44,57	--	44,57	27,75	--	27,75	39,91	--	39,91	21,43	--	21,43	32,48	--	32,48
08_B	4,5	36,47	--	36,47	46,28	--	46,28	29,31	--	29,31	40,74	--	40,74	22,65	--	22,65	32,89	--	32,89
09_A	1,5	35,67	--	35,67	44,82	--	44,82	28,46	--	28,46	39,53	--	39,53	21,74	--	21,74	31,37	--	31,37
09_B	4,5	36,46	--	36,46	46,52	--	46,52	30,16	--	30,16	41,16	--	41,16	23,04	--	23,04	32,26	--	32,26
10_A	1,5	35,84	--	35,84	45,99	--	45,99	28,45	--	28,45	40,57	--	40,57	22,03	--	22,03	31,68	--	31,68
10_B	4,5	36,70	--	36,70	47,54	--	47,54	30,24	--	30,24	42,09	--	42,09	23,31	--	23,31	32,57	--	32,57
11_A	1,5	35,93	--	35,93	50,79	--	50,79	30,22	--	30,22	44,79	--	44,79	21,95	--	21,95	31,89	--	31,89
11_B	4,5	36,74	--	36,74	51,28	--	51,28	32,08	--	32,08	45,67	--	45,67	23,29	--	23,29	32,37	--	32,37

Geluid

Geluidsbelastingen ten gevolge van wegverkeer

toetspunt	hoogte [m]	incl. aftrek [dB]																		
		Schaapsweg			Reestraat			Fazantstraat			Korhoenstraat			Patrijsstraat			Schoolstraat		
		<70	>= 70	som	<70	>= 70	som	<70	>= 70	som	<70	>= 70	som	<70	>= 70	som	<70	>= 70	som
01_A	1,5	30,90	--	30,90	47,62	--	47,62	24,96	--	24,96	42,34	--	42,34	18,05	--	18,05	26,84	--	26,84
01_B	4,5	31,64	--	31,64	47,85	--	47,85	26,60	--	26,60	42,76	--	42,76	18,40	--	18,40	28,43	--	28,43
02_A	1,5	29,78	--	29,78	47,70	--	47,70	22,41	--	22,41	36,43	--	36,43	16,69	--	16,69	31,01	--	31,01
02_B	4,5	30,42	--	30,42	47,88	--	47,88	24,08	--	24,08	37,83	--	37,83	17,30	--	17,30	32,62	--	32,62
03_A	1,5	30,29	--	30,29	47,70	--	47,70	20,14	--	20,14	30,34	--	30,34	16,34	--	16,34	35,31	--	35,31
03_B	4,5	30,74	--	30,74	47,84	--	47,84	21,64	--	21,64	32,19	--	32,19	16,71	--	16,71	36,71	--	36,71
04_A	1,5	30,16	--	30,16	45,18	--	45,18	20,03	--	20,03	28,50	--	28,50	13,27	--	13,27	37,58	--	37,58
04_B	4,5	30,93	--	30,93	45,60	--	45,60	21,04	--	21,04	30,27	--	30,27	13,89	--	13,89	38,75	--	38,75
05_A	1,5	29,64	--	29,64	40,42	--	40,42	19,91	--	19,91	29,22	--	29,22	15,18	--	15,18	33,61	--	33,61
05_B	4,5	30,49	--	30,49	41,85	--	41,85	20,55	--	20,55	30,16	--	30,16	15,53	--	15,53	35,48	--	35,48
06_A	1,5	29,51	--	29,51	39,42	--	39,42	19,60	--	19,60	29,48	--	29,48	14,49	--	14,49	31,40	--	31,40
06_B	4,5	30,52	--	30,52	40,98	--	40,98	20,39	--	20,39	31,03	--	31,03	15,02	--	15,02	33,24	--	33,24
07_A	1,5	30,58	--	30,58	39,77	--	39,77	20,91	--	20,91	32,88	--	32,88	14,30	--	14,30	29,17	--	29,17
07_B	4,5	31,21	--	31,21	41,42	--	41,42	21,61	--	21,61	33,87	--	33,87	15,22	--	15,22	30,34	--	30,34
08_A	1,5	30,78	--	30,78	39,57	--	39,57	22,75	--	22,75	34,91	--	34,91	16,43	--	16,43	27,48	--	27,48
08_B	4,5	31,47	--	31,47	41,28	--	41,28	24,31	--	24,31	35,74	--	35,74	17,65	--	17,65	27,89	--	27,89
09_A	1,5	30,67	--	30,67	39,82	--	39,82	23,46	--	23,46	34,53	--	34,53	16,74	--	16,74	26,37	--	26,37
09_B	4,5	31,46	--	31,46	41,52	--	41,52	25,16	--	25,16	36,16	--	36,16	18,04	--	18,04	27,26	--	27,26
10_A	1,5	30,84	--	30,84	40,99	--	40,99	23,45	--	23,45	35,57	--	35,57	17,03	--	17,03	26,68	--	26,68
10_B	4,5	31,70	--	31,70	42,54	--	42,54	25,24	--	25,24	37,09	--	37,09	18,31	--	18,31	27,57	--	27,57
11_A	1,5	30,93	--	30,93	45,79	--	45,79	25,22	--	25,22	39,79	--	39,79	16,95	--	16,95	26,89	--	26,89
11_B	4,5	31,74	--	31,74	46,28	--	46,28	27,08	--	27,08	40,67	--	40,67	18,29	--	18,29	27,37	--	27,37

Geluid


Econsultancy

Notitie

deelzaak squitXO	Z/078314
datum	20 september 2022
project	Uitbreiding woonwagenstandplaats Reestraat Herkenbosch
onderwerp	Toets geluid – berekening geluidsbelasting vanwege industrieterrein Akzo-Nobel

Betreft:
Berekening van de geluidsbelasting vanwege industrieterrein AkzoNobel (Nouryon bv) op de terreingrens van een nieuwe woonwagenstandplaats aan de Reestraat in Herkenbosch.

Situatie



Uitsnede bestemmingsplan 1e herziening Kernen Roerdalen



Schetsontwerp nieuwe standplaatsen

Beoordeling

Bestemmingsplan

De planlocatie is gelegen binnen het bestemmingsplan '1e herziening Kernen Roerdalen' vastgesteld 17-06-2016. De gronden hebben de enkel bestemming 'Groen'.
De realisatie van een woonwagenstandplaats op het perceel past niet binnen de regels van het vigerende bestemmingsplan.

Geluidszone AkzoNobel

De planlocatie is gelegen binnen de geluidszone van het industrieterrein AkzoNobel (Nouryon). Een woonwagenstandplaats betreft conform het Besluit geluidhinder een geluidsgevoelig terrein. In verband met de toets aan de grenswaarden uit de Wet geluidhinder is de geluidsbelasting op de terreingrens van de nieuwe woonwagenstandplaats bepaald.
Hiertoe zijn meerdere toetspunten op de terreingrens van de geprojecteerd woonwagenstandplaats geplaatst.

In onderstaande figuren is de ligging van de de geluidszone van het industrieterrein en de ligging van de toetspunten op de terreingrens weergegeven.

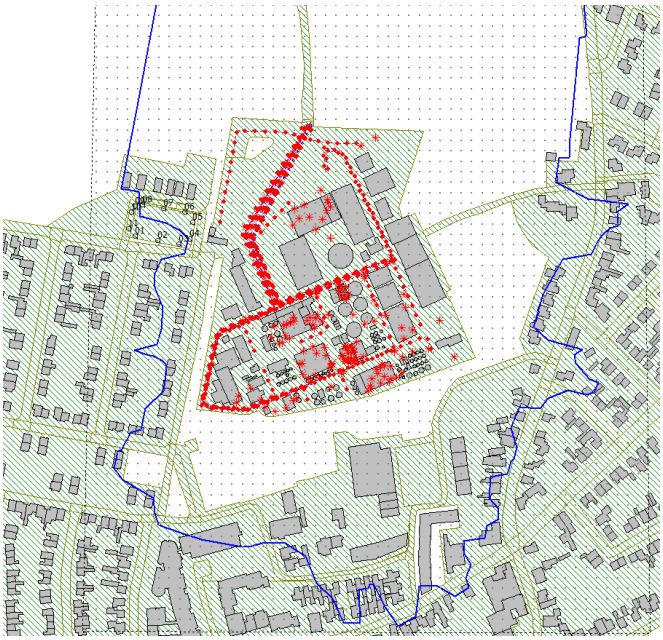

Ligging geluidszone industrieterrein



ligging toetspunten

Geluidsbelasting

De geluidsbelasting vanwege het industrieterrein AkzoNobel in de toetspunten op de terreingrens, is bepaald op basis van het actuele zonemodel met rekenprogramma Geomilieu V2022.3. Het actuele zonemodel is gebaseerd op de vigerende vergunning van Nouryon bv.
De berekeningsresultaten zijn weergegeven in onderstaande tabel.

Rapport: Resultatentabel
Model: Kopie van zonemodel mei 2020 - uitbreiding aat
LAeq totaalresultaten voor toetspunten
Groep: (hoofdgroep)
Groepsreductie: Nee

Naam Toetspunt	Omschrijving	Hoogte	Dag	Avond	Nacht	Etmaal
01 A	terreingrens	1,50	43,1	37,2	37,1	47,1
01 B	terreingrens	5,00	43,7	38,0	37,9	47,9
02 A	terreingrens	1,50	44,2	38,6	38,5	48,5
02 B	terreingrens	5,00	45,5	39,4	39,2	49,2
03_A	terreingrens	1,50	45,1	38,7	38,5	48,5
03 B	terreingrens	5,00	47,4	40,0	39,7	49,7
04 A	terreingrens	1,50	45,2	39,4	39,1	49,1
04 B	terreingrens	5,00	48,7	40,7	40,4	50,4
05 A	terreingrens	1,50	46,7	41,0	40,6	50,6
05_B	terreingrens	5,00	49,4	42,1	41,7	51,7
06 A	terreingrens	1,50	46,4	40,2	39,9	49,9
06 B	terreingrens	5,00	48,4	41,4	41,0	51,0
07 A	terreingrens	1,50	44,6	38,7	38,5	48,5
07 B	terreingrens	5,00	45,9	39,8	39,5	49,5
08_A	terreingrens	1,50	42,8	37,5	37,4	47,4
08 B	terreingrens	5,00	43,9	38,2	38,0	48,0
09 A	terreingrens	1,50	42,2	37,0	36,9	46,9
09 B	terreingrens	5,00	43,4	37,8	37,6	47,6
10 A	terreingrens	1,50	42,5	37,3	37,2	47,2
10_B	terreingrens	5,00	43,3	37,8	37,7	47,7
11 A	terreingrens	1,50	43,0	37,2	37,1	47,1
11_B	terreingrens	5,00	43,5	38,0	37,8	47,8

Alle getoonde dB-waarden zijn A-gewogen

Geomilieu V2022.3 rev 1 Licentiehouder: GR servicecentrum MER

Uit de berekeningsresultaten volgt dat de geluidsbelasting in een aantal toetspunten hoger is dan de voorkeursgrenswaarde van 50 dB(A) etmaalwaarde. De maximale ontheffingswaarde van 55 dB(A) wordt niet overschreden
De hoogste geluidsbelasting treedt op in toetspunt 05_B en bedraagt 51,7 dB(A) op 5 meter hoogte.

Conclusie
De voorkeursgrenswaarde uit de Wet geluidhinder vanwege industrielawaai van industrieterrein AkzoNobel wordt op een aantal toetspunten op de terreingrens van de woonwagenstandplaats overschreden.
Bij een aanpassing van het bestemmingsplan dient voor de woonwagenstandplaats een hogere grenswaarde vastgesteld te worden.

Econsultancy

Samen maken we Nederland mooier

OMGEVING

RAPPORTAGE

onderzoek stikstofdepositie

Reestraat

Herkenbosch

Rapport onderzoek stikstofdepositie

Reestraat, Herkenbosch

Opdrachtgever	Gemeente Roerdalen Schaapsweg 20 6077 CG Sint Odiliënberg
Rapportnummer	18279.006
Versienummer	D2
Status	Definitief
Datum	13 november 2023
Opsteller[1]	De heer N. Berends, BSc
Kwaliteitscontrole	De heer M.C.H. Verhoeven, BSc

[1] AVG

In onze rapportages wordt niet gewerkt met handtekeningen en/of parafen. Conform protocol en eisen uit het kwaliteitssysteem wordt het rapport aantoonbaar vrijgegeven. In het kader van de AVG dient, voorafgaand aan publicatie of bij uitlevering aan derden, bijlagen met kadastrale uittreksels en namen van opdrachtgevers verwijderd dan wel zwart gelakt te worden.

CERTIFICERING

Econsultancy werkt volgens een dynamisch kwaliteits- en milieusysteem, zoals beschreven in het kwaliteits- en milieuhand-boek. Ons kwaliteits- en milieusysteem is gecertificeerd volgens de eisen in de NEN-EN-ISO 9001 en NEN-EN-ISO 14001. Daarnaast staat veilig werken bij Econsultancy voorop en zijn we gecertificeerd voor VCA*.

Al onze rapportages worden opgesteld conform de 'Handreiking omgaan met AVG in bodemonderzoeken' opgesteld door de VKB (29 juni 2022). Hiermee voldoet de rapportage aan de eisen die de wet en NEN normen ons stellen en wordt tevens voldaan aan de AVG.

RECHTEN

Niets uit deze uitgave mag worden verveelvoudigd, opgeslagen in een geautomatiseerd gegevensbestand, of openbaar gemaakt, in enige vorm of op enige wijze, hetzij elektronisch, mechanisch, door fotokopieën, opnamen, of enige andere manier, zonder voorafgaande schriftelijke toestemming van de rechthebbende.

INHOUDSOPGAVE

SAMENVATTING 1

1 INLEIDING 2

2 TOETSINGSKADER 3

3 UITGANGSPUNTEN 4

3.1 Aanlegfase 4

3.2 Gebruiksfase 6

4 BEREKENINGSRESULTATEN EN TOETSING 8

Bijlage 1. Aerius-berekening projecteffect aanlegfase 1

Bijlage 2. Aerius-berekening projecteffect gebruiksfase 2

SAMENVATTING

Aan de Reestraat te Herkenbosch is men voornemens 5 woonwagens te realiseren. In het kader van de voorgenomen ontwikkeling is een onderzoek noodzakelijk naar de stikstofdepositie op de omliggende Natura 2000-gebieden.

De bescherming van de Natura 2000-gebieden is geregeld in de Wet natuurbescherming. In zowel de Habitat- als de Vogelrichtlijn zijn de gebieden opgenomen welke als Natura 2000-gebied worden aangemerkt. Ten behoeve van de instandhouding van de natuurgebieden dienen negatieve effecten te worden uitgesloten, waardoor onder andere onderzoek plaats dient te vinden naar de stikstofdepositie op Natura 2000-gebieden.

De relevante emissies van stikstofoxiden (NO_x) en ammoniak (NH_3) tijdens de aanlegfase vinden plaats door de verkeersbewegingen ten behoeve van de af- en aanvoer van materialen, het vervoer van personeel en de inzet van mobiele werktuigen tijdens de sloop en constructie. De relevante emissies tijdens de gebruiksfase vinden plaats door de verkeersbewegingen van en naar het plan.

De berekening van het projecteffect van zowel de aanleg- als de gebruiksfase is verricht met behulp van het programma AERIUS Calculator (versie 2023.0.1). Het projecteffect op de Natura 2000-gebieden als gevolg van zowel de aanleg- als de gebruiksfase is kleiner dan of gelijk aan 0,00 mol/ha/jaar. Bij een dergelijk projecteffect zal het beoogde plan niet voor een significante toename in stikstofdepositie zorgen en kunnen negatieve effecten worden uitgesloten.

1 INLEIDING

Aan de Reestraat te Herkenbosch is men voornemens 5 woonwagens te realiseren. In het kader van de voorgenomen ontwikkeling is een onderzoek noodzakelijk naar de stikstofdepositie op de omliggende Natura 2000-gebieden. In figuur 1.1 is de situering van het plan en de omliggende Natura 2000-gebieden weergegeven.

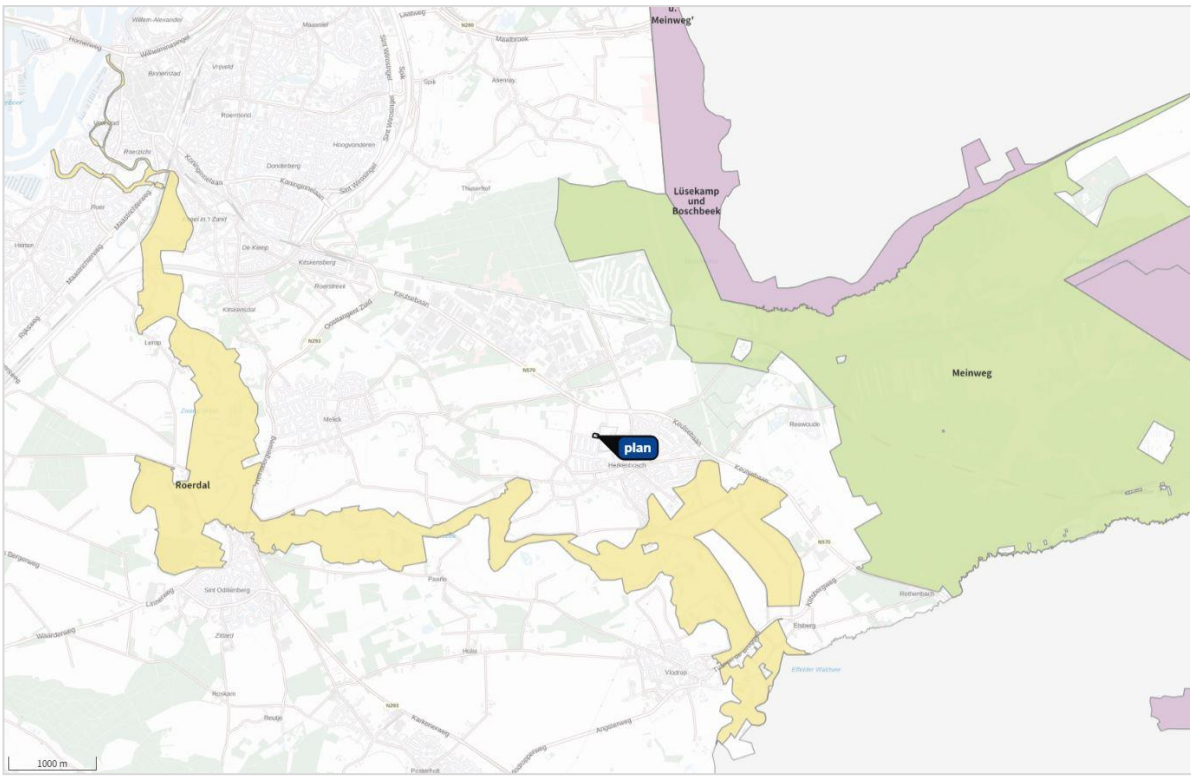

Figuur 1.1 Situering plangebied

Het plan is niet gelegen binnen de grenzen van een gebied dat aangewezen is als Natura 2000-gebied. Het Natura 2000-gebied 'Roerdal' ligt op circa 850 meter afstand het meest nabij het plan.

2 TOETSINGSKADER

De bescherming van de Natura 2000-gebieden is geregeld in de Wet natuurbescherming. In zowel de Habitat- als de Vogelrichtlijn zijn de gebieden opgenomen welke als Natura 2000-gebied worden aangemerkt. Ten behoeve van de instandhouding van de natuurgebieden dienen negatieve effecten te worden uitgesloten, waardoor onder andere onderzoek plaats dient te vinden naar de stikstofdepositie op Natura 2000-gebieden.

Geen significante toename

Het beoogde plan mag in beginsel geen negatieve effecten veroorzaken op de omliggende Natura 2000-gebieden. Met het voorgeschreven programma AERIUS Calculator wordt de depositie van stikstofverbindingen in de vorm van ammoniak (NH_3) en stikstofoxiden (NO_x) op het oppervlak van de omliggende Natura 2000-gebieden inzichtelijk gemaakt. Bij een projecteffect kleiner dan of gelijk aan 0,00 mol/ha/jaar zorgt het beoogde plan niet voor een significante toename in stikstofdepositie en kunnen negatieve effecten worden uitgesloten.

3 UITGANGSPUNTEN

Zowel de aanleg- als de gebruiksfase van het plan kunnen negatieve gevolgen hebben voor stikstofgevoelige habitattypen binnen omliggende beschermde natuurgebieden. De projecteffecten van beide fases dienen inzichtelijk te worden gemaakt.

3.1 Aanlegfase

Met het plan wordt de realisatie van 5 woonwagens mogelijk gemaakt. De relevante emissies van stikstofoxiden (NO_x) en ammoniak (NH_3) tijdens de aanlegfase vinden plaats door de verkeersbewegingen ten behoeve van de af- en aanvoer van materialen, het vervoer van personeel en de inzet van mobiele werktuigen tijdens de sloop en constructie. De aanlegfase betreft een tijdelijke ontwikkeling en zal circa één jaar duren. Voor de berekening van de aanlegfase is peiljaar 2024 gehanteerd.

Mobiele werktuigen

De benodigde gegevens voor de aanlegfase zijn, in overleg met de opdrachtgever, gebaseerd op invoergegevens van vergelijkbare bij Econsultancy bekende getallen. De emissiefactoren van de werktuigen zijn tevens gebaseerd op het in AERIUS Calculator opgenomen kengetallen. De woningen zullen voornamelijk worden opgebouwd uit geprefabriceerde onderdelen, waardoor de inzet van grootschalig materieel beperkt kan worden. Aanvullend is rekening gehouden met verouderd materieel om een worstcasescenario inzichtelijk te maken. Voor de aanlegfase is de inzet van de in tabel 3.1 opgenomen mobiele werktuigen voorzien. Voor overig (klein) materieel wordt uitsluitend gebruik gemaakt van elektrisch aangedreven werktuigen.

Tabel 3.1 Inzet mobiele werktuigen.

werktuig	stageklasse	bouwjaar	vermogen [kW]	draaiuren [u/j]	brandstofverbruik [l/j]
graafmachine (bouwrijp)	IIIB	v.a. 2011	75-560	20	200
hei/-boorstelling (bouwrijp)	IIIB	v.a. 2011	75-560	5	125
mobiele kraan (bouw prefab)	IIIB	v.a. 2011	75-560	75	375
minigraver (afbouw)	IIIB	v.a. 2011	56-75	30	90
trilplaat (afbouw)	benzine 4-tacks	-	-	30	30

Verkeersbewegingen

Naast de inzet van werktuigen vinden er ook verkeersbewegingen plaats voor het vervoer van materialen en personen van en naar het plan. Op basis van soortgelijke projecten wordt verwacht dat er voor de gehele aanlegfase 300, 200 en 50 verkeersbewegingen met respectievelijk lichte, middelzware en zware motorvoertuigen plaatsvinden.

De ontsluiting van het verkeer kan in verschillende richtingen plaatsvinden. In het onderhavig onderzoek is een volledige ontsluiting in zuidelijke richting, richting de Europalaan-West gehanteerd. Een criterium voor wanneer

verkeer in het heersende verkeersbeeld is opgenomen wordt gegeven in de instructie[2], namelijk: 'op het moment dat het aan- en afvoerende verkeer zich door zijn snelheid en rij- en stopgedrag niet meer onderscheidt van het overige verkeer dat zich op de betrokken weg bevindt. Hierbij weegt ook mee hoe de verhouding is tussen de hoeveelheid verkeer dat door de voorgenomen ontwikkeling wordt aangetrokken en het reeds op de weg aanwezige verkeer. In de regel wordt het verkeer meegenomen tot het zich verdund heeft tot enkele procenten van het reeds aanwezige verkeer.'

De Europlaan-West fungeert als ontsluitingsweg voor Herkenbosch. Derhalve zal het verkeer afkomstig van het plan ter hoogte van de Europalaan-West niet meer te onderscheiden zijn van het overige verkeer. Het verkeer is voor circa 480 meter gemodelleerd. Met deze afstand zal het rij- en stopgedrag tevens niet meer te onderscheiden zijn van het overige verkeer. Het verkeer zal in de praktijk bij uitsplitsing in verschillende rijrichtingen reeds eerder in het heersende verkeersbeeld zijn opgenomen dan in het onderhavig onderzoek gehanteerd.

Stationair draaien vrachtverkeer

Tijdens het laden en lossen van materialen zullen de vrachtwagens binnen het plangebied stationair draaien. Voor het stationaire verkeer binnen het plangebied zijn de emissies gesimuleerd door uit te gaan van de emissiefactor voor "verkeer stad stagnerend".

De bijbehorende emissies ten gevolge van het stationair draaien zijn berekend op basis van kengetallen van BIJ12 en bedragen voor het middelzwaar vrachtverkeer 62,86 gram NO_x per uur en 0,76 gram NH_3 per uur en voor zwaar vrachtverkeer 71,01 gram NO_x per uur en 0,91 gram NH_3 per uur. De totale emissies zijn op basis van het totaal aantal vrachtwagens en stationaire draaiuren bepaald. Tijdens de bouw zullen vrachtwagens in totaal circa 15 minuten stationair draaien op het terrein per vrachtwagen. Dit resulteert in een totale emissie van 2,02 kg NO_x per jaar en 0,02 kg NH_3 tijdens de aanlegfase ten gevolge van het stationair draaien. In werkelijkheid zal dit aandeel aanzienlijk lager uitvallen aangezien vrachtwagens voor een groot deel van de tijd uit staan op de werkplaats.

In figuur 3.1 zijn de emissiebronnen van de aanlegfase weergegeven. Bron 1 betreft de emissies ten gevolge van het gebruik van de mobiele werktuigen en bron 2 de emissies ten gevolge van het stationair draaien van het vrachtverkeer. De paarse lijnbron betreft de emissies ten gevolge van het bouwverkeer.

[2] Instructie gegevensinvoer AERIUS-calculator

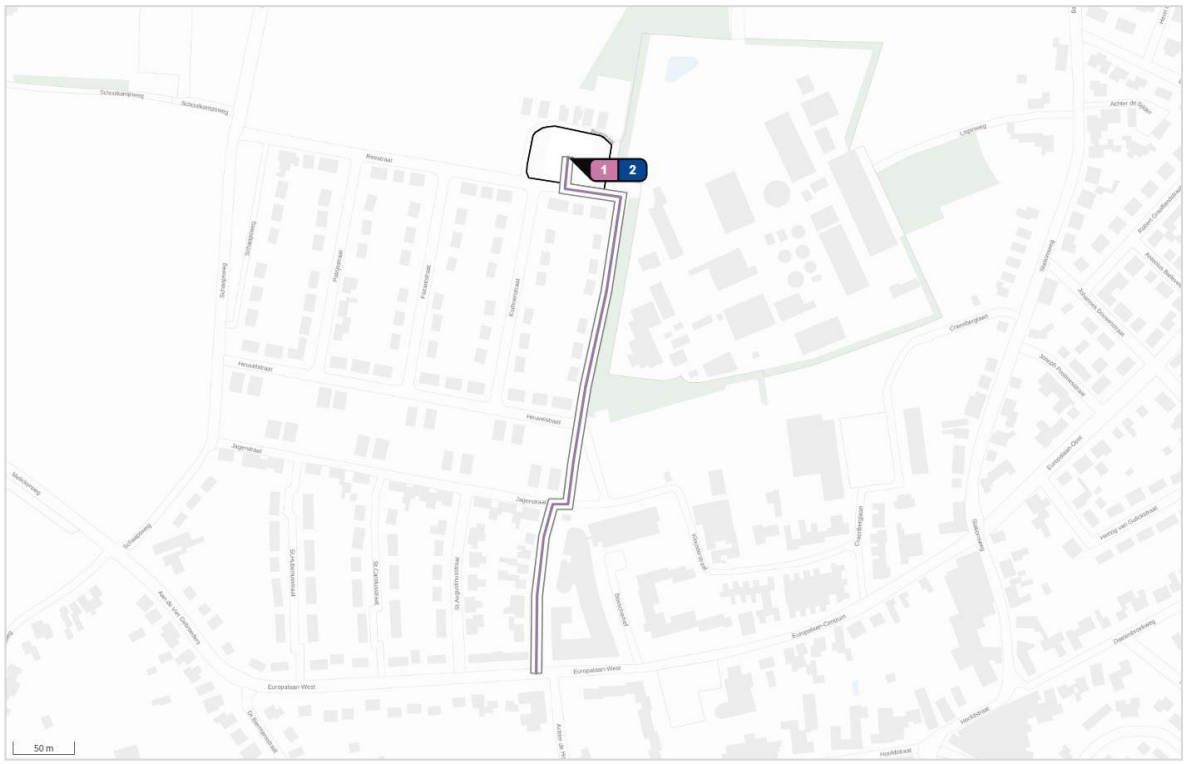

Figuur 3.1 Emissiebronnen aanlegfase.

3.2 Gebruiksfase

Met het plan wordt de realisatie van 5 woonwagens mogelijk gemaakt. De nieuwbouw zal niet worden aangesloten op het gasnet. De relevante emissies van stikstofoxiden (NO_x) en ammoniak (NH_3) tijdens de gebruiksfase vinden plaats door de verkeersbewegingen van en naar het plan. De benodigde gegevens voor de gebruiksfase zijn in overleg met de opdrachtgever bepaald en aangevuld op basis van de in AERIUS Calculator opgenomen kentallen. Voor de berekening van de gebruiksfase is uitgegaan van het rekenjaar opvolgend aan de aanlegfase (2025).

Verkeersbewegingen

De verkeersgeneratie is berekend aan de hand van de CROW-publicatie 381 Toekomstbestendig parkeren en verkeersgeneratie. De gemeente Roerdalen is conform de demografisch kencijfers van het CBS, aan te merken als een niet stedelijke gemeente. De locatie van het plan is gelegen in de stedelijke zone ‘rest bebouwde kom’. In tabel 3.2 is de volledige berekening van de verkeersgeneratie van het plan opgenomen.

Tabel 3.2 Verkeersgeneratie plan.

functie	plan	eenheid	verkeersgeneratie per eenheid		verkeersgeneratieplan		
			min	max	min	max	gem
koop, vrijstaand	5 woningen	1 woning	7,8	8,6	39,0	43,0	41,0

Uitgaande van de maximale bandbreedte genereert het totale plan 43,0 verkeersbewegingen per weekdag, waarvan 2% is opgenomen als middelzwaar vrachtverkeer. Voor de ontsluiting van het verkeer wordt verwezen naar paragraaf 3.1.

In figuur 3.2 zijn de emissiebronnen tijdens het toekomstig gebruik weergegeven. De paarse lijnbron betreft de emissie van het verkeer dat van en naar de woonwagens beweegt.



Figuur 3.2 Emissiebronnen gebruiksfase.

4 BEREKENINGSRESULTATEN EN TOETSING

De berekening van het projecteffect van zowel de aanleg- als de gebruiksfase is verricht met behulp van het programma AERIUS Calculator (versie 2023.0.1). In bijlage 1 en 2 zijn de AERIUS berekeningen van respectievelijk de aanlegfase en de gebruiksfase opgenomen.

Het projecteffect op de Natura 2000-gebieden als gevolg van zowel de aanleg- als de gebruiksfase is kleiner dan of gelijk aan 0,00 mol/ha/jaar. Bij een dergelijk projecteffect zal het beoogde plan niet voor een significante toename in stikstofdepositie zorgen en kunnen negatieve effecten worden uitgesloten. Op basis van het onderzoek blijkt dat er geen vergunning Wet natuurbescherming (gebiedsbescherming) benodigd is voor het aspect stikstof.

Bijlage 1. AERIUS-berekening projecteffect aanlegfase

Projectberekening

Dit document geeft een overzicht van de invoer en rekenresultaten van een Projectberekening met AERIUS Calculator. De berekening is uitgevoerd binnen stikstofgevoelige Natura 2000-gebieden, op rekenpunten die overlappen met habitattypen en/of leefgebieden die aangewezen zijn in het kader van de Wet natuurbescherming, gekoppeld aan een aangewezen soort, of nog onbekend maar mogelijk wel relevant, en waar tevens sprake is van een overbelaste of bijna overbelaste situatie voor stikstof.



- Overzicht
- Samenvatting situaties
- Resultaten
- Detailgegevens per emissiebron

Deze PDF is een digitaal bestand dat weer in te lezen is in AERIUS. Meer toelichting over deze PDF kunt u vinden in een bijbehorende leeswijzer. Deze leeswijzer en overige documentatie is te raadplegen via:
www.aerius.nl/handleidingen-en-leeswijzers

Contactgegevens

Rechtspersoon	Econsultancy
Inrichtingslocatie	Reestraat, - Herkenbosch

Activiteit

Omschrijving	Reestraat Herkenbosch
Toelichting	aanlegfase

Berekening

AERIUS kenmerk	RvuaRntj9EE7
Datum berekening	13 november 2023, 08:40
Rekenconfiguratie	Wnb-rekengrid

Totale emissie

	Rekenjaar	Emissie NH_3	Emissie NO_x
aanlegfase - Beoogd	2024	34,9 g/j	15,4 kg/j

Resultaten

	Hoogste bijdrage	Hexagon	Gebied
aanlegfase - Beoogd	-		
Gekarteerd oppervlak met toename (ha)	-		
Gekarteerd oppervlak met afname (ha)	-		
Grootste toename	-		
Grootste afname	-		

aanlegfase (Beoogd), rekenjaar 2024

Emissiebronnen	Emissie NH_3	Emissie NO_x
1 Mobiele werktuigen | Bouw, Industrie en Delfstoffenwinning | mobiele werktuigen	6,2 g/j	13,1 kg/j
2 Anders... | Anders... | stationair draaien vrachtverkeer	20,0 g/j	2,0 kg/j
Verkeersnetwerk	8,8 g/j	0,3 kg/j

Hoogste af- en toename op (bijna) overbelaste stikstofgevoelige Natura 2000 gebieden.



Habitatrichtlijn

Vogelrichtlijn

Vogelrichtlijn, Habitatrichtlijn

Niet bepaald

Grootste toename (projectberekening)

Grootste afname (projectberekening)

Hoogste totaal (achtergrond + projectberekening)

De letters bij de bronlabels op de kaart geven bij welke type situaties de bronnen horen: beoogde situatie (B), referentiesituatie (R) en/of salderingssituatie (S).

Resultaten stikstofgevoelige Natura 2000 gebieden situatie "aanlegfase" (Beoogd) incl. saldering e/o referentie

	Berekend (ha gekarteerd)	Hoogste totale depositie (mol N/ha/jr)	Met toename (ha gekarteerd)	Grootste toename (mol N/ha/jr)	Met afname (ha gekarteerd)	Grootste afname (mol N/ha/jr)
Totaal	-	-	-	-	-	-

aanlegfase, Rekenjaar 2024

1 Mobiele werktuigen | Bouw, Industrie en Delfstoffenwinning

Naam	mobiele werktuigen	NO_x	13,1 kg/j
		NH_3	6,2 g/j
Locatie	X:202153,08 Y:352240,5		
Oppervlakte	0,28 ha		

Naam	Stageklasse	Brandstof-verbruik	Draaiuren	AdBlue verbruik	Stof	Emissie
graafmachine (bouwrijp)	Stage-IIIB, 2011-2013, 75-560 kW, diesel, SCR: nee	200 l/j	20 u/j		NO_x	3,1 kg/j
					NH_3	1,5 g/j
heistelling (bouwrijp)	Stage-IIIB, 2011-2013, 75-560 kW, diesel, SCR: nee	125 l/j	5 u/j		NO_x	1,9 kg/j
					NH_3	0,0 kg/j
mobiele kraan (bouw)	Stage-IIIB, 2011-2013, 75-560 kW, diesel, SCR: nee	375 l/j	75 u/j		NO_x	6,0 kg/j
					NH_3	2,8 g/j
minigraver (afbouw)	Stage-IIIB, 2011-2013, 56-75 kW, diesel, SCR: nee	90 l/j	30 u/j		NO_x	2,0 kg/j
					NH_3	0,0 kg/j
stamper (afbouw)	alle werktuigen op benzine, 4takt	30 l/j			NO_x	0,1 kg/j
					NH_3	0,0 kg/j

2 Anders... | Anders...

Naam	stationair draaien vrachtverkeer	Uittreedhoogte	0,0 m	NO_x	2,0 kg/j
		Warmteinhoud	0,000 MW	NH_3	20,0 g/j
Locatie	X:202153,08 Y:352240,5	Spreiding	0 m		
Oppervlakte	0,28 ha				
Wijze van ventilatie	Niet geforceerd				
Temporele variatie	Continue Emissie				

3 Wegverkeer | Weg

			Links	Rechts		
Naam	bouwverkeer				NO_x	0,3 kg/j
Locatie	X:202165,32 Y:352042,94	Type scherm	-	-	NO_2	80,1 g/j
Lengte	481,65 m	Hoogte	-	-	NH_3	8,8 g/j
Wegtype	Binnen bebouwde kom (doorstromend)	Afstand tot de weg	-	-		
Rijrichting	Beide richtingen					
Tunnelfactor	1					
Type hoogteligging	Normaal					
Weghoogte t.o.v. maaiveld	0 m					

Verkeer	Max. snelheid	Aantal voertuigbewegingen	In file
Licht verkeer	Voorgeschreven factoren	300,0 /jaar	0,0 %
Middelzwaar vrachtverkeer	Voorgeschreven factoren	200,0 /jaar	0,0 %
Zwaar vrachtverkeer	Voorgeschreven factoren	50,0 /jaar	0,0 %
Busverkeer	Voorgeschreven factoren	0,0 /jaar	0,0 %

Disclaimer

Hoewel verstrekte gegevens kunnen dienen ter onderbouwing van een vergunningaanvraag, kunnen er geen rechten aan worden ontleend. De eigenaar van AERIUS aanvaardt geen aansprakelijkheid voor de inhoud van de door de gebruiker aangeboden informatie. Bovenstaande gegevens zijn enkel bruikbaar tot er een nieuwe versie van AERIUS beschikbaar is. AERIUS is een geregistreerd handelsmerk in Europa. Alle rechten die niet expliciet worden verleend, zijn voorbehouden.

Rekenbasis

Deze berekening is tot stand gekomen op basis van

AERIUS versie	2023.0.1_20231106_3125d8b3c1
Database versie	2023.0.1_3125d8b3c1_calculator_nl_stable

Voor meer informatie over de gebruikte methodiek en data zie:
https://www.aerius.nl/

Bijlage 2. AERIUS-berekening projecteffect gebruiksfase

Projectberekening

Dit document geeft een overzicht van de invoer en rekenresultaten van een Projectberekening met AERIUS Calculator. De berekening is uitgevoerd binnen stikstofgevoelige Natura 2000-gebieden, op rekenpunten die overlappen met habitattypen en/of leefgebieden die aangewezen zijn in het kader van de Wet natuurbescherming, gekoppeld aan een aangewezen soort, of nog onbekend maar mogelijk wel relevant, en waar tevens sprake is van een overbelaste of bijna overbelaste situatie voor stikstof.



- Overzicht
- Samenvatting situaties
- Resultaten
- Detailgegevens per emissiebron

Deze PDF is een digitaal bestand dat weer in te lezen is in AERIUS. Meer toelichting over deze PDF kunt u vinden in een bijbehorende leeswijzer. Deze leeswijzer en overige documentatie is te raadplegen via:
www.aerius.nl/handleidingen-en-leeswijzers

Contactgegevens

Rechtspersoon	Econsultancy
Inrichtingslocatie	Reestraat, - Herkenbosch

Activiteit

Omschrijving	Reestraat Herkenbosch
Toelichting	gebruiksfase

Berekening

AERIUS kenmerk	RXzWGtJYSM1K
Datum berekening	13 november 2023, 08:40
Rekenconfiguratie	Wnb-rekengrid

Totale emissie

	Rekenjaar	Emissie NH_3	Emissie NO_x
gebruiksfase - Beoogd	2025	72,6 g/j	2,1 kg/j

Resultaten

	Hoogste bijdrage	Hexagon	Gebied
gebruiksfase - Beoogd	-		
Gekarteerd oppervlak met toename (ha)	-		
Gekarteerd oppervlak met afname (ha)	-		
Grootste toename	-		
Grootste afname	-		

gebruiksfase (Beoogd), rekenjaar 2025

Emissiebronnen	Emissie NH_3	Emissie NO_x
Verkeersnetwerk	72,6 g/j	2,1 kg/j

Hoogste af- en toename op (bijna) overbelaste stikstofgevoelige Natura 2000 gebieden.

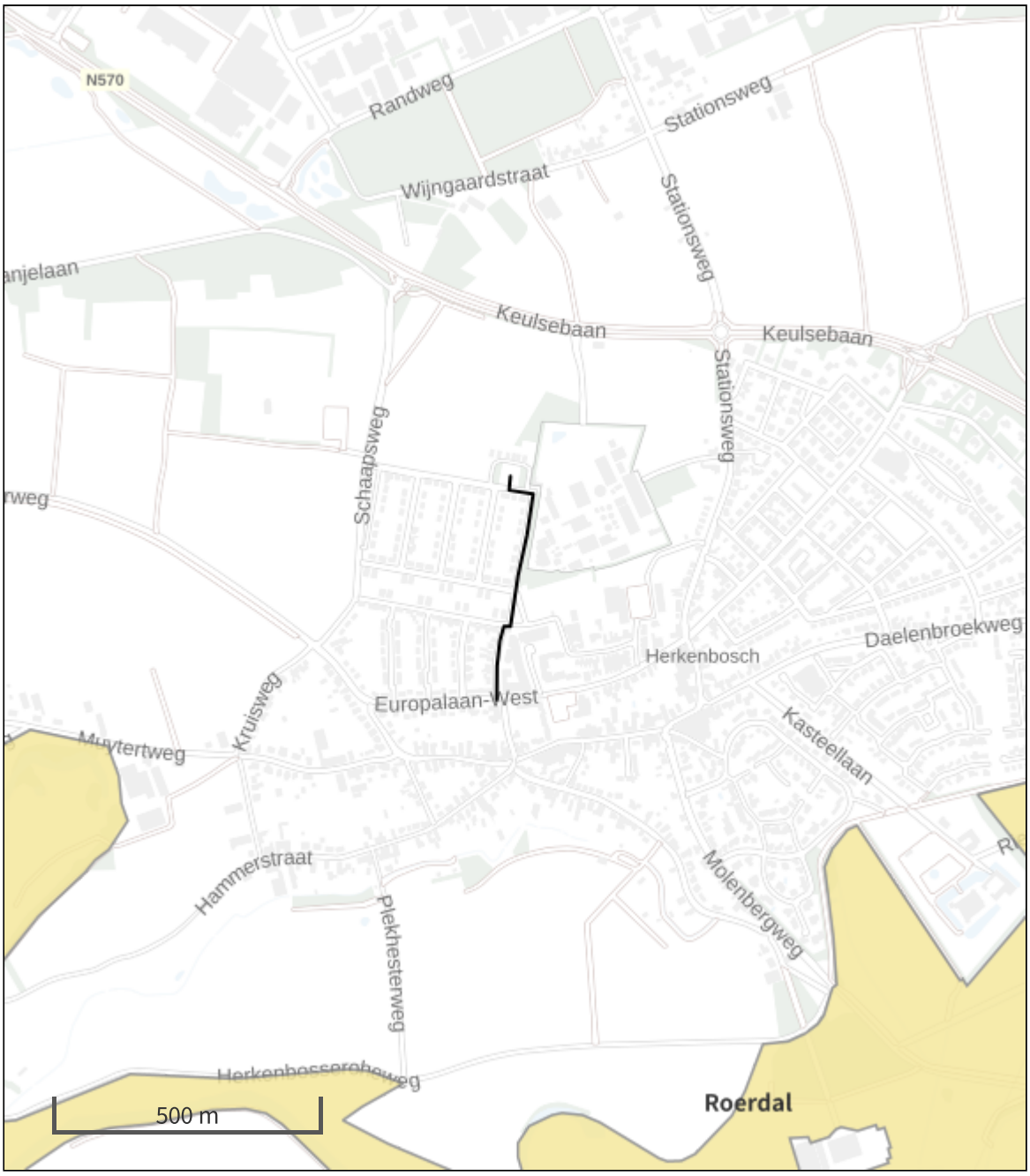

- Habitatrichtlijn
- Vogelrichtlijn
- Vogelrichtlijn, Habitatrichtlijn
- Niet bepaald

- Grootste toename (projectberekening)
- Grootste afname (projectberekening)
- Hoogste totaal (achtergrond + projectberekening)

De letters bij de bronlabels op de kaart geven bij welke type situaties de bronnen horen: beoogde situatie (B), referentiesituatie (R) en/of salderingssituatie (S).

Resultaten stikstofgevoelige Natura 2000 gebieden situatie "gebruiksfase" (Beoogd) incl. saldering e/o referentie

	Berekend (ha gekarteerd)	Hoogste totale depositie (mol N/ha/jr)	Met toename (ha gekarteerd)	Grootste toename (mol N/ha/jr)	Met afname (ha gekarteerd)	Grootste afname (mol N/ha/jr)
Totaal	-	-	-	-	-	-

gebruiksfase, Rekenjaar 2025

1 Wegverkeer | Weg

			Links	Rechts		
Naam	verkeer				NO_x	2,1 kg/j
Locatie	X:202165,32 Y:352042,94	Type scherm	-	-	NO_2	0,4 kg/j
Lengte	481,65 m	Hoogte	-	-	NH_3	72,6 g/j
Wegtype	Binnen bebouwde kom (doorstromend)	Afstand tot de weg	-	-		
Rijrichting	Beide richtingen					
Tunnelfactor	1					
Type hoogteligging	Normaal					
Weghoogte t.o.v. maaiveld	0 m					

Verkeer	Max. snelheid	Aantal voertuigbewegingen	In file
Licht verkeer	Voorgeschreven factoren	42,1 /etmaal	0,0 %
Middelzwaar vrachtverkeer	Voorgeschreven factoren	0,9 /etmaal	0,0 %
Zwaar vrachtverkeer	Voorgeschreven factoren	0,0 /etmaal	0,0 %
Busverkeer	Voorgeschreven factoren	0,0 /etmaal	0,0 %

Disclaimer
Hoewel verstrekte gegevens kunnen dienen ter onderbouwing van een vergunningaanvraag, kunnen er geen rechten aan worden ontleend. De eigenaar van AERIUS aanvaardt geen aansprakelijkheid voor de inhoud van de door de gebruiker aangeboden informatie. Bovenstaande gegevens zijn enkel bruikbaar tot er een nieuwe versie van AERIUS beschikbaar is. AERIUS is een geregistreerd handelsmerk in Europa. Alle rechten die niet expliciet worden verleend, zijn voorbehouden.

Rekenbasis
Deze berekening is tot stand gekomen op basis van

AERIUS versie	2023.0.1_20231106_3125d8b3c1
Database versie	2023.0.1_3125d8b3c1_calculator_nl_stable

Voor meer informatie over de gebruikte methodiek en data zie:
https://www.aerius.nl/


Econsultancy

Econsultancy
Samen maken we Nederland mooier

ECOLOGIE

RAPPORTAGE
quickscan Wet natuurbescherming
Reestraat (ong.)
Herkenbosch

Rapport quickscan Wet natuurbescherming

Reestraat te Herkenbosch

Opdrachtgever	Gemeente Roerdalen Schaapsweg 20 6077 CG Sint Odiliënberg
Rapportnummer	18279.005
Versienummer	D1
Status	Definitief
Datum	31 augustus 2023
Opsteller[1]	Mevrouw E. Schreurs, MSc
Kwaliteitscontrole	De heer K.H. Eymael

[1] AVG
In onze rapportages wordt niet gewerkt met handtekeningen en/of parafen. Conform protocol en eisen uit het kwaliteitssysteem wordt het rapport aantoonbaar vrijgegeven. In het kader van de AVG dient, voorafgaand aan publicatie of bij uitlevering aan derden, bijlagen met kadastrale uittreksels en namen van opdrachtgevers verwijderd dan wel zwart gelakt te worden.

KWALITEITSZORG

Econsultancy is lid van het Netwerk Groene Bureaus (NGB). Het NGB is een vereniging van ecologische advies- en onderzoeksbureaus die werkt aan de kwaliteit van advisering gericht op natuur, landschap, water, milieu en ruimte en die de belangen behartigt van groene adviesbureaus. Het Netwerk hanteert een gedragscode die opdrachtgevers en andere belanghebbenden een basis biedt om de leden aan te spreken op de kwaliteit van hun werk.

CERTIFICERING

Econsultancy werkt volgens een dynamisch kwaliteits- en milieusysteem, zoals beschreven in het kwaliteits- en milieuhand-boek. Ons kwaliteits- en milieusysteem is gecertificeerd volgens de eisen in de NEN-EN-ISO 9001 en NEN-EN-ISO 14001. Daarnaast staat veilig werken bij Econsultancy voorop en zijn we gecertificeerd voor VCA*.

BETROUWBAARHEID

Dit onderzoek is op zorgvuldige wijze uitgevoerd conform de toepasselijke en van kracht zijnde regelgeving ten aanzien van natuurwetgeving. Het onderzoek betreft een momentopname en geeft een inschatting van de geschiktheid van de onderzoekslocatie voor beschermde soorten en het al dan niet voorkomen van soorten. De gebruikte informatie omtrent verspreiding van soorten is deels afkomstig uit de NDFF en mag niet zonder toestemming worden verstrekt aan derden of op enige andere wijze openbaar gemaakt worden. Econsultancy accepteert op voorhand geen aansprakelijkheid ten aanzien van mogelijke beslissingen die de opdrachtgever naar aanleiding van het door Econsultancy uitgevoerde onderzoek neemt.

Al onze rapportages worden opgesteld conform de ‘Handreiking omgaan met AVG in bodemonderzoeken’ opgesteld door de VKB (29 juni 2022). Hiermee voldoet de rapportage aan de eisen die de wet en NEN normen ons stellen en wordt tevens voldaan aan de AVG.

GELDIGHEID ONDERZOEK

In het algemeen kan gesteld worden dat een quickscan geldig is voor een periode van 2 tot 3 jaar, tenzij in deze periode de ecologische omstandigheden wezenlijk zijn veranderd en/of de Wet natuurbescherming, dan wel inzichten hieromtrent zijn gewijzigd. Bij uitstel van de uitvoering van een project met meer dan 3 jaar verdient het de aanbeveling de resultaten van de quickscan opnieuw te toetsen.

Niets uit deze uitgave mag worden verveelvoudigd, opgeslagen in een geautomatiseerd gegevensbestand, of openbaar gemaakt, in enige vorm of op enige wijze, hetzij elektronisch, mechanisch, door fotokopieën, opnamen, of enige andere manier, zonder voorafgaande schriftelijke toestemming van de rechthebbende.

INHOUDSOPGAVE

1 INLEIDING 1

2 GEBIEDSBESCHRIJVING 2

2.1 Huidig gebruik onderzoekslocatie en omgeving 2
2.2 Toekomstig gebruik van de onderzoekslocatie en voorgenomen ingrepen 4

3 ONDERZOEKSMETHODIEK 5

4 OVERZICHT VAN DE NATIONALE NATUURWETGEVING 6

4.1 Zorgplicht 6
4.2 Soortenbescherming 6
4.3 Gebiedenbescherming 7
4.4 Houtopstanden 8

5 AANGETROFFEN EN TE VERWACHTEN BESCHERMDE SOORTEN 9

5.1 Vogels 9
5.2 Vleermuizen 11
5.3 Overige zoogdieren 13
5.4 Reptielen 14
5.5 Amfibieën 14
5.6 Vissen 15
5.7 Libellen 15
5.8 Vlinders 15
5.9 Overige soorten 16
5.10 Planten 16

6 TOETSING AAN SOORTENBESCHERMING 18

6.1 Broedvogels 18
6.2 Vleermuizen 18
6.3 Rugstreeppad 19
6.4 Algemene grondgebonden zoogdieren en amfibieën 19
6.5 Overige soort(groep)en 19

7 TOETSING AAN GEBIEDENBESCHERMING 20

7.1 Natura 2000 20
7.2 Natuurnetwerk Nederland 21

8 HOUTOPSTANDEN 23

9 SAMENVATTING EN CONCLUSIES 24

Bijlage 1	toelichting verbodsbepalingen Wet natuurbescherming
Bijlage 2	verklarende woordenlijst

1 INLEIDING

Econsultancy heeft van Gemeente Roerdalen opdracht gekregen voor het uitvoeren van een quickscan Wet natuurbescherming aan de Reestraat (ong.) te Herkenbosch.

De quickscan Wet natuurbescherming is uitgevoerd in het kader van de voorgenomen herontwikkeling van de onderzoekslocatie en heeft als doel in te schatten of er op de onderzoekslocatie planten- en diersoorten aanwezig of te verwachten zijn, die volgens de Wet natuurbescherming een beschermde status hebben en die mogelijk negatieve invloed kunnen ondervinden door de voorgenomen ingreep. Tevens is beoordeeld of de voorgenomen ingreep invloed kan hebben op Natura 2000-gebieden, houtopstanden die middels de Wet natuurbescherming zijn beschermd, of op gebieden die deel uitmaken van het Natuurnetwerk Nederland.

Econsultancy is lid van de branchevereniging Netwerk Groene Bureaus en werkt volgens de door het Netwerk opgestelde gedragscode en protocollen. In dat kader verklaart Econsultancy ten behoeve van de onderzoekslocatie niet eerder betrokken te zijn geweest bij ecologische advisering of ecologisch onderzoek.

2 GEBIEDSBESCHRIJVING

2.1 Huidig gebruik onderzoekslocatie en omgeving

De onderzoekslocatie (± 2.900 m²) ligt aan de Reestraat (ong.) te Herkenbosch. In figuur 2.1 is de onderzoekslocatie weergegeven.

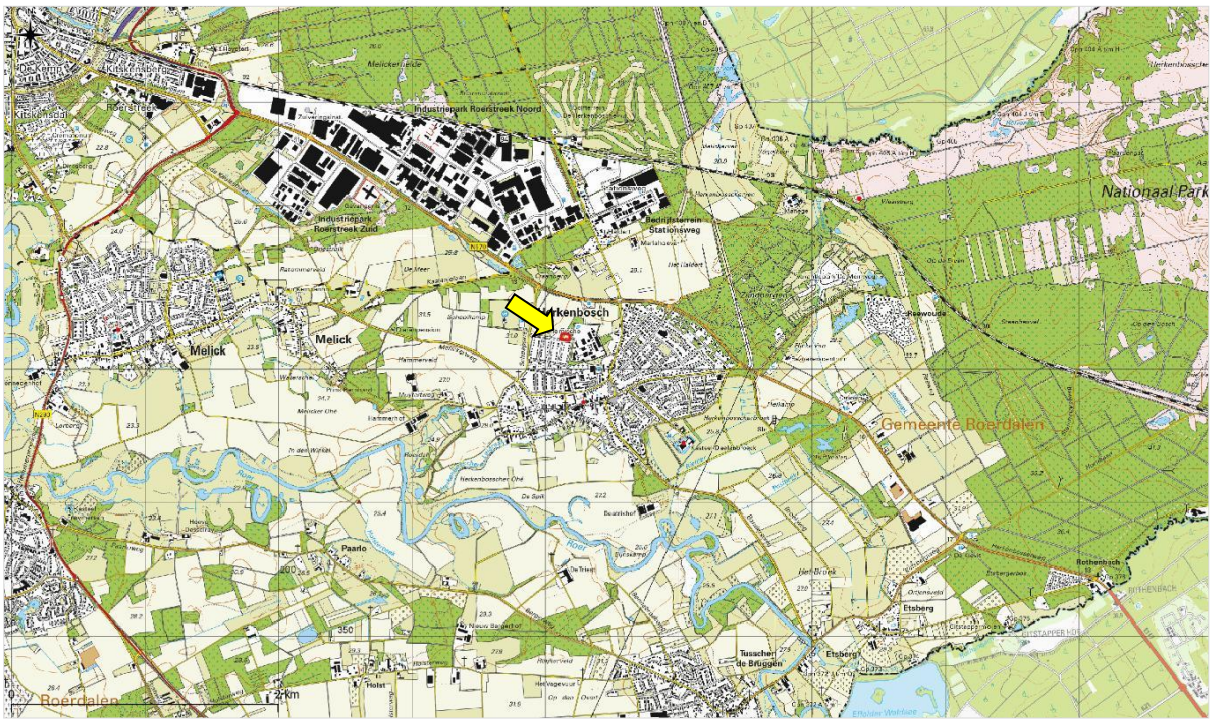

Figuur 2.1. Topografische ligging (gele pijl en rood omkaderd) van de onderzoekslocatie.

De onderzoekslocatie betreft een speeltuin, omgeven door een bosschage en een beukenhaag. De speeltuin bestaat uit enkele speeltoestellen en gazon. De bosschage bestaat uit soorten als zomereik, gewone vlier, hulst, esdoorn, beuk, rode kornoelje, wilde liguster, hazelaar en Amerikaanse vogelkers. De ondergroei bestaat uit soorten als stinkende gouwe, klimop, braam en robertskruid.

De onderzoekslocatie grenst aan de zuidzijde aan een woonkern in Herkenbosch. De noordzijde wordt begrensd door een woonwagencentrum. Ten oosten van de onderzoekslocatie is industrieterrein gelegen. Ten westen van de onderzoekslocatie zijn moestuinen en akkerland gesitueerd.

In figuur 2.2 is een luchtfoto van de onderzoekslocatie en de directe omgeving weergegeven. Figuur 2.3 t/m figuur 2.8 geven een impressie van de onderzoekslocatie, middels foto's die zijn genomen tijdens het veldbezoek.



Figuur 2.2. Luchtfoto onderzoekslocatie (rood omkaderd) en directe omgeving.



Figuur 2.3. Impressie speeltuin, kijkrichting noordoosten.



Figuur 2.4. Impressie speeltuin met aan de achterzijde bosschage.



Figuur 2.5. Impressie bosschage.



Figuur 2.6. Impressie speeltuin en bosschage, kijkrichting oosten.



Figuur 2.7. Omgeving van onderzoekslocatie, kijkrichting noordoosten.



Figuur 2.8. Impressie bosschage.

2.2 Toekomstig gebruik van de onderzoekslocatie en voorgenomen ingrepen

De initiatiefnemer is voornemens woonwagenstandplaatsen te realiseren op de onderzoekslocatie. Hierbij zal een deel van de bosschage gerooid worden, ten behoeve van parkeergelegenheid. In figuur 2.9 is het ontwerp voor de onderzoekslocatie weergegeven.



Figuur 2.9. Impressie van ontwerp (bron: Kragten).

3 ONDERZOEKSMETHODIEK

Het onderzoek is uitgevoerd middels het verrichten van een bureauonderzoek en een veldbezoek. Op deze wijze is inzicht verkregen in de aanwezigheid van geschikt habitat en de daarbij te verwachten beschermde soorten, gesitueerd op of nabij de onderzoekslocatie.

Het veldbezoek is afgelegd op 15 augustus 2023. Tijdens dit veldbezoek is de gehele onderzoekslocatie, alsmede de directe omgeving beoordeeld. Gedurende het veldbezoek is gelet op de mogelijke aanwezigheid van beschermde en bedreigde soorten op basis van het aanwezige habitat.

Verder is aan de hand van verspreidingsatlassen, andere standaardwerken en op basis van “expert judgement” nagegaan welke bijzondere planten- en diersoorten er voor kunnen komen op de onderzoekslocatie en zijn omtrent gebiedsbescherming gegevens van de provincie Limburg opgevraagd. Actuele verspreidingsgegevens van flora en fauna zijn uit de Nationale Databank Flora en Fauna (NDFF) opgevraagd.

De quickscan Wet natuurbescherming is een toets van de ecologische potenties van de onderzoekslocatie en betreft geen volwaardig soort(en) specifiek onderzoek. Er zijn in het onderhavige onderzoek geen inventarisaties uitgevoerd van soorten en soortgroepen. Een ecologische inventarisatie beslaat meerdere veldbezoeken gedurende de voor de soortgroep meest gunstige periode van het jaar.

4 OVERZICHT VAN DE NATIONALE NATUURWETGEVING

Dit hoofdstuk geeft achtergrondinformatie over de natuurwetgeving waaraan de voorgenomen ingreep op de onderzoekslocatie wordt getoetst. Er wordt een globale toelichting gegeven ten aanzien van potentiële overtredingen van de Wet natuurbescherming bij de meest voorkomende soorten en soortgroepen. Dit hoofdstuk is niet toegespitst op de situatie op de onderzoekslocatie, maar geeft enkel een beschrijving van de vigerende wetgeving. De Wet natuurbescherming is gericht op:

- het beschermen en ontwikkelen van de natuur, mede vanwege de intrinsieke waarde en het behouden en herstellen van de biologische diversiteit;
- het doelmatig beheren, gebruiken en ontwikkelen van de natuur ter vervulling van maatschappelijke functies;
- het verzekeren van een samenhangend beleid gericht op het behoud en beheer van waardevolle landschappen, vanwege hun bijdrage aan de biologische diversiteit en hun cultuurhistorische betekenis, mede ter vervulling van maatschappelijke functies.

De bevoegdheid voor het verlenen van ontheffingen en vrijstellingen bij soortenbescherming ligt grotendeels bij de provincies. De provincie is bevoegd gezag voor de toetsing van handelingen met mogelijke gevolgen voor beschermde dier- en plantensoorten (de soortenbeschermingsbepalingen) én voor Natura 2000-gebieden (de gebiedenbeschermingsbepalingen). Alleen bij ruimtelijke ingrepen waarmee grote nationale belangen zijn gemoeid, blijft het Rijk bevoegd gezag.

4.1 Zorgplicht

Het eerste artikel in de Wet natuurbescherming heeft betrekking op de zorgplicht en heeft betrekking op het voorkomen of beperken van schade aan soorten en gebieden, voor zover deze niet middels overige verbodsbepalingen zijn gereguleerd. Het gaat daarbij in de praktijk vooral om minder streng beschermde soorten, waarbij het onnodig doden, verwonden of beschadigen dient te worden vermeden.

In bijlage 1 wordt dit artikel nader toegelicht.

4.2 Soortenbescherming

Bij een quickscan wordt in beeld gebracht of er (potentiële) vaste rust- of voortplantingsplaatsen aanwezig zijn van de soorten uit de verschillende beschermingsregimes. Vervolgens wordt beoordeeld of de voorgenomen ingreep verstorend kan zijn en of nader onderzoek noodzakelijk wordt geacht.

De Wet natuurbescherming onderscheidt beschermingsregimes voor soorten op grond van internationale verdragen, aangevuld met soorten die vanuit een nationaal oogpunt beschermd worden. Hierdoor zijn er in de Wet natuurbescherming drie verschillende verbodsartikelen per categorie soorten;

- soorten van de Vogelrichtlijn *(artikel 3.1)*;
- soorten van de Habitatrichtlijn en de verdragen van Bern en Bonn *(artikel 3.5)*;
- andere soorten *(artikel 3.10)*.

In bijlage 1 worden deze artikelen nader toegelicht.

4.3 Gebiedenbescherming

Indien een plangebied in of nabij een beschermd gebied is gelegen, dan dient te worden bepaald of er een (extern) effect valt te verwachten. Het gaat daarbij om Natura 2000-gebieden en gebieden behorend tot het Natuurnetwerk Nederland.

Natura 2000

Natura 2000 is de benaming voor een Europees netwerk van natuurgebieden waarin belangrijke flora en fauna voorkomen, gezien vanuit een Europees perspectief. Met Natura 2000 wil men deze flora en fauna duurzaam beschermen. De staatssecretaris van Economische Zaken heeft voor Nederland ruim 160 Natura 2000-gebieden aangewezen. Gezamenlijk hebben ze een oppervlak van ruim 1,1 miljoen hectare. Ze maken deel uit van een samenhangend netwerk van natuurgebieden in de Europese Unie die zijn aangewezen op grond van de Vogelrichtlijn en Habitatrichtlijn. Het doel van Natura 2000 is het keren van de achteruitgang van de biodiversiteit.

Binnen een gebied kan spanning optreden tussen economie en ecologie. In een zogenaamd beheerplan leggen Rijk en provincies vast welke activiteiten, op welke wijze mogelijk zijn. Uitgangspunt is steeds het realiseren van ecologische doelen met respect voor en in een zorgvuldige balans met wat particulieren en ondernemers willen. Het opstellen gebeurt daarom in overleg met alle direct betrokkenen, zoals beheerders, gebruikers, omwonenden, gemeenten, natuurorganisaties en waterschappen. Samen geven ze invulling aan beleven, gebruiken en beschermen. Daar draait het om in de Nederlandse Natura 2000-gebieden (bron: Regiegroep Natura 2000).

Het is verboden zonder vergunning van gedeputeerde staten een project te realiseren dat niet direct verband houdt met of nodig is voor het beheer van een Natura 2000-gebied, maar afzonderlijk of in combinatie met andere plannen of projecten significante gevolgen kan hebben voor een Natura 2000-gebied. (artikel 2.7, lid 2).

Handelingen die een negatieve invloed hebben op Natura 2000-gebieden, worden slechts onder strikte voorwaarden toegestaan. Een vergunning is vereist. Door middel van het Nederlandse vergunningsstelsel wordt een zorgvuldige afweging gewaarborgd. De vergunningen zullen beoordeeld en afgegeven worden door de desbetreffende provincie.

Natuurnetwerk Nederland

Het Natuurnetwerk Nederland is het Nederlands netwerk van bestaande en nieuw aan te leggen natuurgebieden. Het netwerk moet natuurgebieden beter verbinden met elkaar en met het omringende agrarisch gebied.

Het Natuurnetwerk Nederland bestaat uit:

- bestaande natuurgebieden, waaronder de 21 Nationale Parken;
- gebieden waar nieuwe natuur aangelegd wordt;
- landbouwgebieden, beheerd volgens agrarisch natuurbeheer;
- ruim 6 miljoen hectare grote wateren: meren, rivieren, de Noordzee en de Waddenzee;
- alle Natura 2000-gebieden.

Conform artikel 1.12 van de Wet natuurbescherming dragen gedeputeerde staten in hun provincie zorg voor de totstandkoming en instandhouding van een samenhangend landelijk ecologisch netwerk, genaamd 'Natuurnetwerk Nederland'. Zij wijzen daartoe in hun provincie gebieden aan die tot dit netwerk behoren.

De planologische begrenzing en beschermingsregimes van het Natuurnetwerk Nederland loopt via het traject van de provinciale ruimtelijke structuurvisies en verordeningen.

4.4 Houtopstanden

De bescherming van houtopstanden conform hoofdstuk 4 van de Wet natuurbescherming heeft als doel om het aanwezige areaal bos in Nederland te behouden. Onder houtopstanden vallen alle zelfstandige eenheden van bomen, boomvormers of struiken van een oppervlakte van tien are of meer of rijbeplanting die meer dan twintig bomen omvat. In bijlage 1 (tabel VI) worden de regels nader toegelicht.

Wanneer houtopstanden geveld worden, niet vallende onder artikel 4.1 van de Wet natuurbescherming, geldt een meldingsplicht bij Gedeputeerde Staten van desbetreffende provincie (artikel 4.2 Wnb). Op basis van deze melding wordt door de provincie beoordeeld of de voorgenomen velling aanvaardbaar is in het kader van natuur- en landschapswaarden. Indien er geen bezwaar is om de houtopstanden te kappen, verplicht artikel 4.2 van de Wet natuurbescherming om binnen 3 jaar na het vellen of tenietgaan van de houtopstand op dezelfde grond houtopstanden opnieuw aan te planten. Er geldt een algehele vrijstelling van de herplantplicht voor houtopstanden die gekapt worden in het kader van natuurbeheer en natuurbehoud.

Indien bij de voorgenomen ontwikkeling herplantplicht geldt, maar niet voldaan kan worden aan de herplantplicht op de projectlocatie zelf, dan dient een ontheffing aangevraagd te worden met betrekking tot de herplantplicht bij de desbetreffende provincie. De provincie toetst vervolgens of voldaan wordt aan de bij de provinciale verordening gestelde regels voor herbeplanting op andere perceelsgronden. Deze regels hebben onder andere betrekking op de kwaliteit, oppervlakte en locatie van de andere grond en de natuurwaarde van de te vellen houtopstand. Tevens kan ontheffing verleend worden van herplantplicht ter plaatse, indien gewerkt wordt via een door het ministerie goedgekeurde gedragscode die gebruikt mag worden door een van de betrokken partijen voor een wijze van vellen en een wijze van herplanten.

5 AANGETROFFEN EN TE VERWACHTEN BESCHERMDE SOORTEN

Het voorkomen van planten- en diersoorten in een gebied wordt mede bepaald door de aanwezigheid van geschikt leefgebied. Een soort kan in zijn leefgebied gebruik maken van verschillende plekken om te verblijven. Al deze plekken (biotopen) kunnen een bepaalde functie voor de soort vervullen. In dit hoofdstuk wordt op basis van het aanwezige habitat/verblijfsmogelijkheden samen met verspreidingsgegevens beschreven welke beschermde soorten binnen de onderzoekslocatie kunnen voorkomen. Afhankelijk van de soort wordt ingegaan op de potentiële aanwezigheid van vaste rust- of voortplantingsplaatsen, foerageergebied en verbindingsroutes. Tevens wordt beoordeeld of de voorgenomen plannen een negatief effect kunnen hebben op de mogelijk aanwezige beschermde soorten. In hoofdstuk 6 wordt beschreven welke juridische implicaties dit voor het project heeft.

5.1 Vogels

Broedvogels (nesten jaarrond beschermd)

Er zijn broedvogels waarvan de nesten ook beschermd zijn op het moment dat ze niet voor de voortplanting in gebruik zijn. Op de grens van de bebouwde kom kunnen dit nestlocaties zijn van: boerenzwaluw, boomvalk, bosuil, gierzwaluw, grote gele kwikstaart, havik, huismus, huiszwaluw, kerkuil, oehoe, raaf, ransuil, rode wouw, roek, slechtvalk, steenuil, torenvalk, wespendief en zwarte wouw. Van deze soorten kunnen nestlocaties van de boerenzwaluw, gierzwaluw, huismus, huiszwaluw, slechtvalk en kerkuil op voorhand worden uitgesloten. Deze soorten zijn allen afhankelijk van bebouwing als nestlocatie, welke niet aanwezig is. Voor deze soorten geldt verder dat in de omgeving voldoende (en geschiktere) alternatieve foerageer- en schuilgelegenheid aanwezig is.

Bosuil en steenuil

De bosuil heeft open loofbos of gemengd bos, boerenerven, (stads)parken, groene woonwijken met oude bomen en grote binnentuincomplexen als leefgebied. Het leefgebied beschikt over voldoende (oude) bomen. Het nest van bosuil wordt gemaakt in een boomholte, in nestkasten of in ruimtes in gebouwen. De steenuil heeft kleinschalige cultuurlandschappen met een variatie aan houtwallen, heggen, weitjes en bomen als leefgebied. De soort kan tevens tot broeden komen in natuurlijke holten van bomen, als ook in schuren en voor de soort geplaatste nestkasten. De bomen op de onderzoekslocatie zijn gecontroleerd op de aanwezigheid van holten en nestkasten. Gezien de houtopstand relatief jonge bomen betreft, zijn hier geen (doorlopende) holten in aanwezig. Hiermee kan de aanwezigheid van een nestlocatie van bosuil en steenuil op basis van de quickscan worden uitgesloten. Op de onderzoekslocatie is verder slechts minimaal sprake van geschikt foerageergebied voor bosuil en steenuil. In de omgeving zijn voldoende alternatieven voorhanden, in de vorm van akker- en weilanden en bosschages. Overtreding van de Wet natuurbescherming ten aanzien van bosuil en steenuil kan op basis van de quickscan worden uitgesloten.

Boomvalk, havik, oehoe, raaf, ransuil, rode wouw, torenvalk, wespendief en zwarte wouw

De boomvalk, havik, raaf, ransuil, rode wouw, torenvalk, wespendief en zwarte wouw komen (onder andere) tot broeden in hoge bomen. Voor de torenvalk geldt dat deze tevens tot broeden kan komen in door de mens geplaatste nestkasten. Voor de oehoe geldt dat deze zijn nest maakt op richels van bergen of steengroeves.

Ook maken ze af ten toe gebruik van een oud nest van een roofvogel. De bomen op de onderzoekslocatie zijn gecontroleerd op de aanwezigheid van (grote) nesten, welke potentieel toebehoren aan een roofvogel of uil. Deze zijn niet aangetroffen, waarmee de aanwezigheid van nestlocaties van deze soorten op voorhand kunnen worden uitgesloten. Op de onderzoekslocatie is verder slechts minimaal sprake van geschikt foerageergebied voor roofvogels en uilen. Deze hebben over het algemeen een groot jachtterritorium. In de omgeving zijn voldoende alternatieven voorhanden, in de vorm van akker- en weilanden, (weg)bermen en bosschages. Overtreding van de Wet natuurbescherming ten aanzien van boomvalk, havik, oehoe, raaf, ransuil, rode wouw, torenvalk, wespendief en zwarte wouw kan op basis van de quickscan worden uitgesloten.

Grote gele kwikstaart
De grote gele kwikstaart broedt en foerageert vrijwel uitsluitend aan de rand van (snel)stromende beken en rivieren. Binnen de invloedssfeer van de onderzoekslocatie ontbreekt het aan dergelijk habitat. Overtreding van de Wet natuurbescherming ten aanzien van grote gele kwikstaart kan dan ook op voorhand worden uitgesloten.

Roek
De roek is een koloniebroeder, welke zijn (slordige) nesten in de toppen van hoge bomen maakt, vaak langs snelwegen, treinsporen of kanalen. De bomen op de onderzoekslocatie zijn gecontroleerd op de aanwezigheid van roekennesten, welke niet zijn aangetroffen. Overtreding van de Wet natuurbescherming ten aanzien van roek is niet aan de orde.

Categorie 4 broedvogels
In Limburg wordt onderscheid gemaakt tussen jaarrond beschermde nesten, van de zogenaamde categorie 1 t/m 3 soorten, en categorie 4 nesten. Categorie 4 zijn de nesten van plaatstrouwe vogels die over voldoende flexibiliteit beschikken om zich elders te vestigen indien de nestplaats verloren gaat. Ze zijn echter dusdanig kwetsbaar dat de functionaliteit niet in het geding mag komen. Indien de omgeving van de bekende nestplaats vernietigd wordt, moet bepaald worden of er voldoende functionaliteit behouden blijft. In de omgeving van de onderzoekslocatie zijn waarnemingen bekend van de volgende categorie 4 vogels: bijeneter, buizerd, draaihals, grauwe klauwier, ijsvogel, kramsvogel, oeverzwaluw, ooievaar, paapje, ringmus, roerdomp, sperwer, spotvogel, wulp, zomertortel en zwarte specht. Voor bijeneter, draaihals, grauwe klauwier, ijsvogel, oeverzwaluw, ooievaar, paapje, ringmus, roerdomp, spotvogel, wulp en zwarte specht is geen geschikt habitat voorhanden op de onderzoekslocatie, bijvoorbeeld in de vorm van agrarisch buitengebied, waterlichamen, zandafgravingen en naaldbos. Voor zomertortel geldt dat deze niet (meer) broedt in de bebouwde omgeving, waardoor de aanwezigheid van essentieel habitat tevens op voorhand uitgesloten kan worden.

Buizerd en sperwer
De buizerd en sperwer komen beiden tot broeden in (hoge) bomen. De bomen op de onderzoekslocatie zijn gecontroleerd op de aanwezigheid van (grote) nesten, welke potentieel toebehoren aan een buizerd of sperwer. Deze zijn niet aangetroffen, waarmee de aanwezigheid van nestlocaties van deze soorten op voorhand kunnen worden uitgesloten. Op de onderzoekslocatie is verder slechts minimaal sprake van geschikt foerageergebied voor roofvogels. Deze hebben over het algemeen een groot jachtterritorium. In de omgeving zijn voldoende alternatieven voorhanden, in de vorm van akker- en weilanden, (weg)bermen en bosschages. Overtreding van de Wet natuurbescherming ten aanzien van buizerd en sperwer zijn niet aan de orde.

Kramsvogel
De kramsvogel broedt in halfopen cultuurlandschap met vochtige graslanden en boomgroepen. Het voedsel wordt gezocht in bossen, parken, tuinen en op weilanden. Op de onderzoekslocatie is wegens de aanwezigheid van besdragend struweel en gazon geschikt foerageerhabitat voor kramsvogel voorhanden. In de omgeving zijn echter alternatieve en grotere foerageergebieden voorhanden, onder andere in de vorm van bosschages, parken (sier)tuinen en weilanden. Daarmee kan overtreding van de Wet natuurbescherming ten aanzien van kramsvogel op voorhand worden uitgesloten.

Overige broedvogels
De beplanting op de onderzoekslocatie kan nestgelegenheid bieden aan broedvogelsoorten zoals houtduif, ekster, zwarte kraai, roodborst en zanglijster. De nesten van deze soorten zijn alleen beschermd op het moment dat ze als zodanig in gebruik zijn. Overtredingen van verbodsbepalingen uit de Wet natuurbescherming zijn te voorkomen (zie hoofdstuk 6).

5.2 Vleermuizen

Volgens verspreidingsgegevens en de verspreidingsatlas van de NDFF is de onderzoekslocatie gelegen in een deel van Nederland waar de volgende vleermuissoorten kunnen voorkomen: bosvleermuis, gewone dwergvleermuis, gewone grootoorvleermuis, grijze grootoorvleermuis, ingekorven vleermuis, laatvlieger, meervleermuis, rosse vleermuis, franjestaart, ruige dwergvleermuis, tweekleurige vleermuis en watervleermuis.

Verblijfplaatsen op de onderzoekslocatie
Bij verblijfplaatsen van vleermuizen is onderscheid te maken tussen een zomerverblijf, kraamverblijf, paar/baltsverblijf (die ook als individueel winterverblijfplaats gebruikt kunnen worden) en massawinterverblijf. Deze functies worden mede bepaald door specifieke kenmerken van bebouwing op de onderzoekslocatie. Deze verblijfplaatsen kunnen door diverse vleermuissoorten worden gebruikt.

De onderzoekslocatie is geheel onbebouwd, waardoor uitgesloten kan worden dat er verblijfplaatsen van uitsluitend gebouwbewonende vleermuizen aanwezig zijn. Overtreding van de Wet natuurbescherming ten aanzien van vleermuizen is niet aan de orde.

De aanwezige bomen op de onderzoekslocatie zijn onderzocht op holtes, spleten en/of loshangend schors, die kunnen dienen als potentiële vaste rust- of voortplantingsplaats voor boombewonende vleermuizen. Het betreft relatief jonge houtopstand. Er zijn geen holten, spleten en loshangend schors aangetroffen, en daarmee zijn verblijfplaatsen van boombewonende vleermuizen uit te sluiten.

Verblijfplaatsen buiten de onderzoekslocatie
Het is door de onderlinge afstand tot de bebouwing in de omgeving niet aannemelijk dat er in de directe invloedssfeer van de onderzoekslocatie potentiële verblijfplaatsen aanwezig zijn die negatieve invloed kunnen ondervinden van de werkzaamheden.

Foerageerhabitat

De onderzoekslocatie zal, gelet op het aanwezige habitat gebruikt kunnen worden door in de omgeving verblijvende vleermuizen als gewone dwergvleermuis, ruige dwergvleermuis en laatvlieger om te foerageren. De plannen zullen echter geen aantasting van belangrijk foerageerhabitat vormen. Door de voorgenomen ingreep zal het aanbod van foerageermogelijkheden niet in het geding komen, in de directe omgeving is meer geschikt foerageerhabitat voor vleermuizen aanwezig. Het betreft diverse bosschages, (sier)tuinen, wegbermen en akker- en weilanden in de omgeving.

Vliegroutes

Vleermuizen maken veelal gebruik van lijnvormige (donkere) landschapselementen als houtsingels, beken en lanen om zich te verplaatsen tussen verblijfplaatsen en foerageergebieden. Op de onderzoekslocatie is geen sprake van een lijnvormig element dat gebieden met elkaar verbindt, waar vleermuizen gebruik van zouden kunnen maken. In de omgeving zijn dergelijke lijnvormige elementen echter wel aanwezig (figuur 5.1). Door de herinrichting van de onderzoekslocatie worden geen vliegroutes verstoord, vooropgesteld dat op de bomen in de omgeving die als potentiële vliegroute kunnen fungeren, geen additionele nachtelijke verlichting optreedt gedurende en na de werkzaamheden (zie hoofdstuk 6).

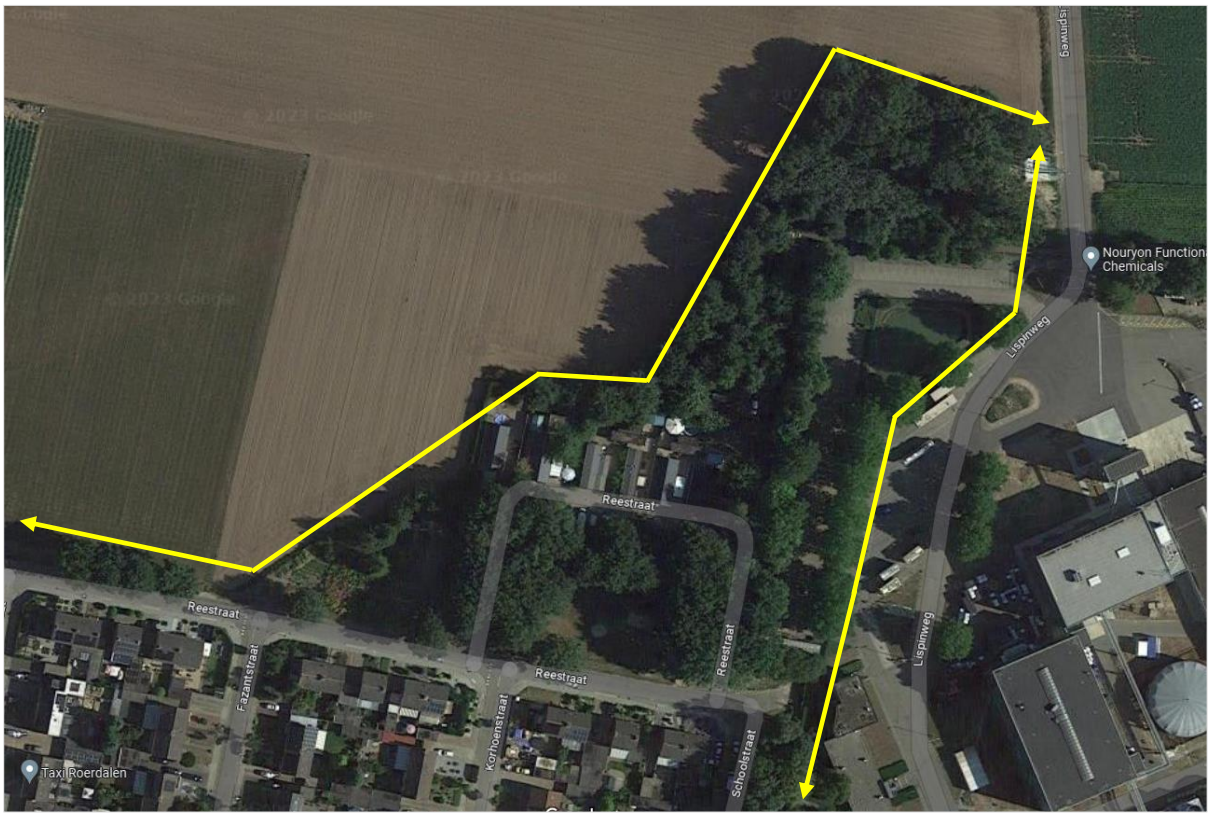

Figuur 5.1. Mogelijke essentiële vliegroutes van vleermuizen nabij onderzoekslocatie.

5.3 Overige zoogdieren

Alle zoogdieren in Nederland zijn beschermd. Voor sommige algemeen voorkomende soorten geldt een provinciale vrijstelling bij ruimtelijke ontwikkeling. Op deze wijze is er onderscheid te maken in streng beschermde en minder streng beschermde soorten.

Streng beschermde soorten

Volgens verspreidingsgegevens uit de NDFF ligt de onderzoekslocatie binnen het verspreidingsgebied van de volgende streng beschermde grondgebonden zoogdieren: bever, damhert, das, eekhoorn, grote bosmuis, steenmarter en wild zwijn. Van deze soorten kunnen vaste rust- en voortplantingsplaatsen van bever, damhert en wild zwijn op voorhand worden uitgesloten. Het damhert en wild zwijn komen uit in bosgebieden, en de bever in overgangszones tussen water en land.

Steenmarter

De onderzoekslocatie vormt slechts minimaal geschikt habitat voor de steenmarter. Deze soort komt in de omgeving veelvuldig voor. Steenmarters gebruiken hooizolders, loze ruimtes onder het dak, schuurtjes maar ook stenenstapels of takkenhopen, als verblijfplaats. Een steenmarter heeft binnen zijn territorium verscheidene verblijfplaatsen. Tijdens het veldbezoek zijn geen potentiële verblijfplaatsen van steenmarter aangetroffen. Verder zijn geen sporen, zoals uitwerpselen of prooiresten, aangetroffen die duiden op het gebruik van de onderzoekslocatie als vaste rust- of voortplantingsplaats door deze soort. Overtreding van de Wet natuurbescherming ten aanzien van steenmarter kan op basis van de quickscan worden uitgesloten.

Eekhoorn

De eekhoorn komt in de omgeving van de onderzoekslocatie voor. Deze soort kan zich doorgaans goed handhaven in stedelijke omgevingen wanneer er voldoende verbindende groene elementen aanwezig zijn en er genoeg voedsel te vinden is. De onderzoekslocatie ligt aan de noordzijde van een woonkern van Herkenbosch, groene verbindingen waar de eekhoorn gebruik van kan maken zijn aanwezig rond de onderzoekslocatie. De bomen op de onderzoekslocatie zijn gecontroleerd op de aanwezigheid van een eekhoornnest. Hierbij zijn geen nesten van een eekhoorn aangetroffen. De aanwezigheid van een vaste rust- of voortplantingsplaats van de eekhoorn kan worden uitgesloten.

Das

De das komt volgens de verspreidingsgegevens voor in de omgeving. De onderzoekslocatie is door het ontbreken van reliëf ongeschikt als vaste rust- of voortplantingsplaats door dassen. Tijdens het veldbezoek zijn op de onderzoekslocatie en de directe omgeving eveneens geen loop- of eetsporen, latrines en/of wissels aangetroffen die duiden op de aanwezigheid en/of het gebruik van de onderzoekslocatie door de das. Dassen zullen eerder hun leefgebied hebben in de nabijgelegen natuurgebieden en de aansluitende weilanden. Verstoring ten aanzien van de das als gevolg van de voorgenomen ingreep is niet aan de orde.

Grote bosmuis

De grote bosmuis heeft een voorkeur voor oude open eiken- en beukenbossen, met een uitgebreide struiklaag en weinig ondergroei. Het habitat wordt meestal gevormd door hoog opgaand loofbos met een goed ontwikkelde struiklaag. De kruidlaag is vaak helemaal niet aanwezig of slecht ontwikkeld. In Nederland komt de grote

bosmuis voornamelijk voor in Zuid-Limburg en in het uiterste oosten van ons land, tussen Groningen en Winterswijk. Daarnaast is ook bekend dat de grote bosmuis in de omgeving van de Meinweg aan een opmars bezig is. De soort komt voor in de omgeving van de natuurgebieden Turfkoelen, Zandbergen en de Meinweg. De onderzoekslocatie wordt wegens de kleinschalige aard, de relatief jonge houtopstand, geïsoleerde ligging in de bebouwde kom en vanwege de in hoge mate aanwezige kruidlaag, niet geschikt geacht voor grote bosmuis. Overtreding van de Wet natuurbescherming ten aanzien van grote bosmuis kan op basis van de quickscan worden uitgesloten.

Overige streng beschermde soorten
Het voorkomen van overige grondgebonden zoogdieren waarvoor geen vrijstelling geldt, is tijdens het veldbezoek niet vastgesteld. Vanwege het ontbreken van geschikt habitat kan het voorkomen ervan redelijkerwijs worden uitgesloten.

Licht beschermde soorten
De onderzoekslocatie vormt geschikt habitat voor een aantal soorten grondgebonden zoogdieren. Het gaat daarbij om algemene soorten als konijn, egel en rosse woelmuis. Door de voorgenomen werkzaamheden bestaat de kans dat licht beschermde soorten verstoord worden (zie hoofdstuk 6).

5.4 Reptielen

Volgens verspreidingsgegevens van de NDFF zijn er in de afgelopen 10 jaar in de directe omgeving van de onderzoekslocatie de volgende streng beschermde reptielen waargenomen: adder, gladde slang, hazelworm, levendbarende hagedis en zandhagedis.

Reptielen stellen specifieke eisen aan het habitat die betrekking hebben op verschillende factoren, waaronder de aanwezigheid van verschillende microklimaten en variatie. Habitattypen waar reptielen voorkomen zijn bijvoorbeeld heide- en veengebieden, bossen en duingebieden. Hierbij is de aanwezigheid van geleidelijke overgangszones, zoals bosranden of overgangen tussen bos en heide of veen, van groot belang. Op de onderzoekslocatie ontbreekt het aan dergelijke geleidelijke overgangszones, wegens de aanwezigheid van een speelveld dat onderhouden wordt als gazon. Verder is de onderzoekslocatie relatief geïsoleerd gelegen, in de bebouwde kom van Herkenbosch. De aanwezigheid van beschermde reptielen kan daarmee op basis van de quickscan worden uitgesloten. De waarnemingen van beschermde reptielen hebben onder andere betrekking op het in de omgeving gelegen Herkenbosscher broek, de omgeving van de Bolbergweg, de Meinweg en de Driestruik.

5.5 Amfibieën

Streng beschermde amfibieën
Volgens verspreidingsgegevens uit de NDFF zijn binnen enkele kilometers rondom de onderzoekslocatie in de afgelopen 10 jaar de volgende streng beschermde soorten waargenomen: Alpenwatersalamander, heikikker, kamsalamander, knoflookpad, poelkikker, rugstreeppad en vinpootsalamander.

Doordat voor amfibieën geschikte wateroppervlakten als poelen, sloten en plassen op de onderzoekslocatie en in de directe omgeving hiervan ontbreken, kunnen voortplantingsmogelijkheden voor amfibieën op de onderzoekslocatie worden uitgesloten. Wegens de beperkte migratieafstand van de meeste beschermde amfibieën, is hiermee tevens geen geschikt landhabitat voor beschermde amfibieën aanwezig. Voor rugstreeppad geldt dat deze een hogere actieradius heeft, echter betreft de onderzoekslocatie geen geschikt habitat voor de soort. Het habitat van de rugstreeppad bestaat namelijk uit terreinen met een hoge natuurlijke of door mensen ingebrachte dynamiek, zoals braakliggende bouwterreinen, groeven en zand- en kleiafgravingen, (rivier)duinen en uiterwaarden. Op basis van voorgaande kan overtreding van de Wet natuurbescherming ten aanzien van streng beschermde amfibieën worden uitgesloten. Wel dient voorkomen te worden dat gedurende de werkzaamheden geschikt habitat voor rugstreeppad ontstaat (zie hoofdstuk 6).

Licht beschermde amfibieën

De onderzoekslocatie vormt geschikt landhabitat voor algemene amfibieënsoorten met een hoge actieradius, als bruine kikker en gewone pad. Op de onderzoekslocatie kunnen deze soorten beschutting vinden tussen de ruigte. Door de voorgenomen werkzaamheden kunnen negatieve gevolgen ontstaan voor algemene soorten (zie hoofdstuk 6).

5.6 Vissen

Vanwege het ontbreken van oppervlaktewater op de onderzoekslocatie kan deze soortgroep buiten beschouwing worden gelaten.

5.7 Libellen

Er zijn slechts enkele libellensoorten die binnen de Wet natuurbescherming een strenge bescherming genieten. Deze zijn voor wat betreft hun verspreiding gebonden aan specifieke habitateisen, die veelal alleen in natuurgebied zijn te vinden. Volgens verspreidingsgegevens uit de NDFF zijn in de omgeving van de onderzoekslocatie in de afgelopen 10 jaar waarnemingen bekend van beekrombout, bosbeekjuffer, gafellibel, gevlekte glanslibel, gevlekte witsnuitlibel en gewone bronlibel. Voor libellen geldt dat water nodig is voor de voortplanting, bijvoorbeeld in de vorm van (bos)beken, kleine rivieren of vennen. Gezien het ontbreken hiervan kan gesteld worden dat deze soortgroep niet in staat is zich in de huidige situatie te vestigen. De waarnemingen van streng beschermde libellen hebben onder andere betrekking op de Roer en de omgeving van de Turfkoelen. Overtreding van de Wet natuurbescherming ten aanzien van beschermde libellen kan op basis van de quickscan worden uitgesloten.

5.8 Vlinders

Beschermde vlinders stellen specifieke eisen aan het voortplantingshabitat. Bij het habitat is het belangrijk dat aan de eisen van alle stadia van de vlindersoort wordt voldaan. Voor de beschermde soorten in Nederland geldt dat deze veelal gebonden zijn aan specifieke waardplanten. In de omgeving van de onderzoekslocatie zijn volgens verspreidingsgegevens uit de NDFF waarnemingen bekend van de volgende beschermde vlinders: grote vos, grote weerschijnvlinder, iepenpage, kleine ijsvogelvlinder en teunisbloempijlstaart. Voor grote

weerschijnvlinder, kleine ijsvogelvlinder, grote vos, iepenpage en teunisbloempijlstaart zijn geen geschikte waardplanten aangetroffen, bijvoorbeeld in de vorm van wilg, kamperfoelie, teunisbloem, basterdwederik, wilgenroosje, kattenstaart, iep en zoete kers.

Overige streng beschermde soorten
De onderzoekslocatie is tevens gecontroleerd op voor overige streng beschermde vlinders geschikte waardplanten. Ondanks dat de quickscan uitgevoerd is in het groeiseizoen van planten, zijn deze niet aangetroffen. Daarmee kan uitgesloten worden dat sprake is van habitat van overige beschermde vlinders op de onderzoekslocatie.

5.9 Overige soorten

Volgens verspreidingsgegevens uit de NDFF zijn in de omgeving van de onderzoekslocatie in de afgelopen 10 jaar waarnemingen bekend van de vermiljoenkever.

Vermiljoenkever
De vermiljoenkever heeft vochtige bossen, houtwallen en lanen met bomen en dikke takken die recent zijn doodgegaan als habitat. Ook meer solitaire of opgestapelde boomstammen kunnen gekoloniseerd worden. Hierbij is de populier de voorkeurssoort, met name omdat in populierbossen zeer frequent dood hout beschikbaar komt. Echter kunnen ook de meeste andere loofbomen en zelfs enkele naaldboomsoorten worden bewoond. Op de onderzoekslocatie is, vanwege de ligging in de bebouwde kom en het ontbreken van dood hout in de vorm van dikke takken of boomstammen, geen geschikt habitat voor de vermiljoenkever aanwezig. Overtreding van de Wet natuurbescherming ten aanzien van de vermiljoenkever kan op basis van de quickscan worden uitgesloten.

Overige beschermde soorten
Overige beschermde soorten, zoals vliegend hert, Europese rivierkreeft en platte schijfhoren, zijn op de onderzoekslocatie uit te sluiten. Er is geen geschikt habitat voor dergelijke beschermde soorten op de onderzoekslocatie aanwezig en er zijn geen waarnemingen bekend in de directe omgeving van de onderzoekslocatie.

5.10 Planten

De locatie bestaat grotendeels uit speelveld, beheerd als gazon. Verder is een bosschage aanwezig, met een kruidlaag bestaande uit soorten als stinkende gouwe, braam, robertskruid en klimop, een struweellaag bestaande uit soorten als rode kornoelje, gewone vlier, hazelaar, hulst, wilde liguster en Amerikaanse vogelkers, en een boomlaag bestaande uit soorten als beuk, zomereik en esdoorn. Deze soorten duiden erop dat de bodem voedselrijk (stikstofrijk) en kalkhoudend is.

Volgens verspreidingsgegevens uit de NDFF zijn in de omgeving van de onderzoekslocatie in de afgelopen 10 jaar waarnemingen bekend zijn van drijvende waterweegbree en schubvaren.

Drijvende waterweegbree

De drijvende waterweegbree is een plant van helder, voedselarm tot matig voedselrijk, zwak zuur water. Aangezien op de onderzoekslocatie geen water aanwezig is, kan het voorkomen van drijvende waterweegbree op voorhand worden uitgesloten.

Schubvaren

De schubvaren heeft oude muren, rotsen, spleten van stenen constructies en kalkstenen muurtjes langs begraafplaatsen en wegen als habitat. Op de onderzoekslocatie is geen sprake van dergelijke stenige constructies, waardoor het voorkomen van schubvaren op de onderzoekslocatie op voorhand kan worden uitgesloten.

6 TOETSING AAN SOORTENBESCHERMING

Als gevolg van de voorgenomen ingreep op de onderzoekslocatie kunnen er overtredingen van verbodsbepalingen uit soortbeschermingsparagrafen uit de Wet natuurbescherming optreden. In dit hoofdstuk wordt beschreven voor welke soorten er sprake is van dreigende overtreding van de Wet natuurbescherming en of met eenvoudige maatregelen overtreding is te voorkomen. Verder wordt beschreven voor welke soorten een vervolgtraject noodzakelijk is, bijvoorbeeld omdat toetsing van de ingreep aan de Wet natuurbescherming op basis van de huidige onderzoeksinspanning niet mogelijk is, en wat de eventuele consequenties zijn ten aanzien van ontheffingen.

6.1 Broedvogels

Algemene broedvogels

Voor de algemene broedvogelsoorten die op de onderzoekslocatie zijn te verwachten geldt dat, indien de werkzaamheden buiten het broedseizoen plaatsvinden, er geen overtredingen plaats zullen vinden met betrekking tot deze soorten. Artikel 3.1 van de Wet natuurbescherming (Het is verboden nesten te beschadigen, te vernielen of weg te nemen) is van toepassing. De nesten mogen echter wel worden weggenomen wanneer deze op dat moment niet in gebruik zijn. In de Wet natuurbescherming wordt geen vaste periode gehanteerd voor het broedseizoen. Globaal kan voor het broedseizoen de periode maart tot augustus worden aangehouden. Geldend is echter de aanwezigheid van een broedgeval op het moment van ingrijpen.

Als alternatief kan de onderzoekslocatie voorafgaand aan het broedseizoen ongeschikt gemaakt worden voor broedvogels en dient voor de start van de werkzaamheden een broedvogelinspectie door ecologisch deskundige plaats te vinden. In dat geval dienen de werkzaamheden uitgevoerd te worden conform een ecologisch werkprotocol.

6.2 Vleermuizen

Alle vleermuissoorten zijn opgenomen in bijlage IV van de EU-Habitatrichtlijn, dier- en plantensoorten van communautair belang die strikt moeten worden beschermd. Vleermuizen worden ook benoemd in Bijlage II van de conventie van Bonn.

De in de omgeving van de onderzoekslocatie gesitueerde bomen doen mogelijk dienst als vliegroute voor vleermuizen. Tijdens en na de voorgenomen werkzaamheden dient een toename aan nachtelijke verlichting te allen tijde voorkomen te worden. Indien extra (werk)verlichting benodigd is, dient voorkomen te worden dat deze uitstraalt naar de omgeving of dienen speciale vleermuisvriendelijke (amberkleurige) armaturen gebruikt te worden.

6.3 Rugstreeppad

De rugstreeppad is een internationaal beschermde soort conform de Habitatrichtlijn en artikel 3.5 van de Wet natuurbescherming. Dat houdt in dat het verboden is individuen te doden, verwonden en verstoren, en vaste rust- en voortplantingsplaatsen te beschadigen en vernielen.

De onderzoekslocatie is in de huidige staat niet geschikt als rust- en voortplantingsplaats van rugstreeppad. Echter dient voorkomen te worden, dat rugstreeppadden zich tijdens de werkzaamheden op het terrein vestigen. De rugstreeppad is namelijk een pioniersoort met een zeer hoge actieradius. Met name wanneer graafwerkzaamheden op het terrein hebben plaatsgevonden, en goed vergraafbaar zand op de onderzoekslocatie aanwezig is, raakt deze geschikt voor rugstreeppad. Om het ontstaan van voortplantingshabitat te voorkomen, dient het ontstaan van (ondiepe) poelen in de periode april – augustus te allen tijde voorkomen te worden.

6.4 Algemene grondgebonden zoogdieren en amfibieën

Voor de te verwachten soorten geldt dat de werkzaamheden mogelijk verstorend kunnen werken. Als gevolg van graafwerkzaamheden kunnen dieren verwond of gedood worden en holen kunnen worden verwijderd. Dit houdt een overtreding van artikel 3.10 van de Wet natuurbescherming in. Voor de te verwachten soorten geldt, op grond van het provinciale soortenbeleid, bij ruimtelijke ontwikkelingen echter een (tijdelijke) vrijstelling, waardoor geen ontheffing hoeft te worden aangevraagd. Het is echter in het kader van de zorgplicht wel noodzakelijk om voldoende zorg te dragen voor de aanwezige individuen en al het redelijkerwijs mogelijke dient gedaan te worden om het doden van individuen te voorkomen.

Het doden of verwonden kan plaatsvinden indien schuil- of voortplantingslocaties worden beschadigd. Dit kan onder andere door (graaf)werkzaamheden of door het verwijderen van struikgewas, stenenstapels, takkenhopen, bladeren en andere materialen die door langdurige opslag of aanwezigheid schuilplaatsen bieden. Het verwijderen van de materialen dient daarom buiten de gevoelige periode van voortplanting (april t/m augustus) of winterrust (november t/m maart) plaats te vinden. Daarnaast wordt het aangeraden om bij graafwerkzaamheden rustig en één kant uit te werken. Aanwezige dieren moeten de gelegenheid krijgen om veilig weg te komen.

6.5 Overige soort(groep)en

Overtredingen van de Wet natuurbescherming ten aanzien van beschermde soorten behorend tot de overige soortgroepen zijn wegens het ontbreken van geschikt habitat/verblijfsmogelijkheden, op basis van verspreidingsgegevens, de aanwezigheid van voldoende alternatieven en/of gezien de aard van de ingreep in dit geval niet aan de orde.

7 TOETSING AAN GEBIEDENBESCHERMING

In algemene zin kan er door een plan sprake zijn van negatieve gevolgen, op vanuit de Wet natuurbescherming aangewezen beschermde gebieden. In dit hoofdstuk wordt beschreven voor welke gebieden er mogelijk sprake is van negatieve effecten als gevolg van de voorgenomen ingrepen op de onderzoekslocatie. Verder wordt beschreven of een vervolgtraject noodzakelijk is en wat de eventuele consequenties zijn ten aanzien van vergunningen.

7.1 Natura 2000

De onderzoekslocatie is niet gelegen binnen de grenzen, of in de directe nabijheid van een gebied dat aangewezen is als Natura 2000. Het meest nabijgelegen Natura 2000-gebied, Roerdal, bevindt zich op circa 880 meter afstand ten zuiden van de onderzoekslocatie. Verder is Natura 2000-gebied Meinweg op circa 1,4 kilometer afstand ten noordoosten van de onderzoekslocatie gelegen (zie figuur 7.1).

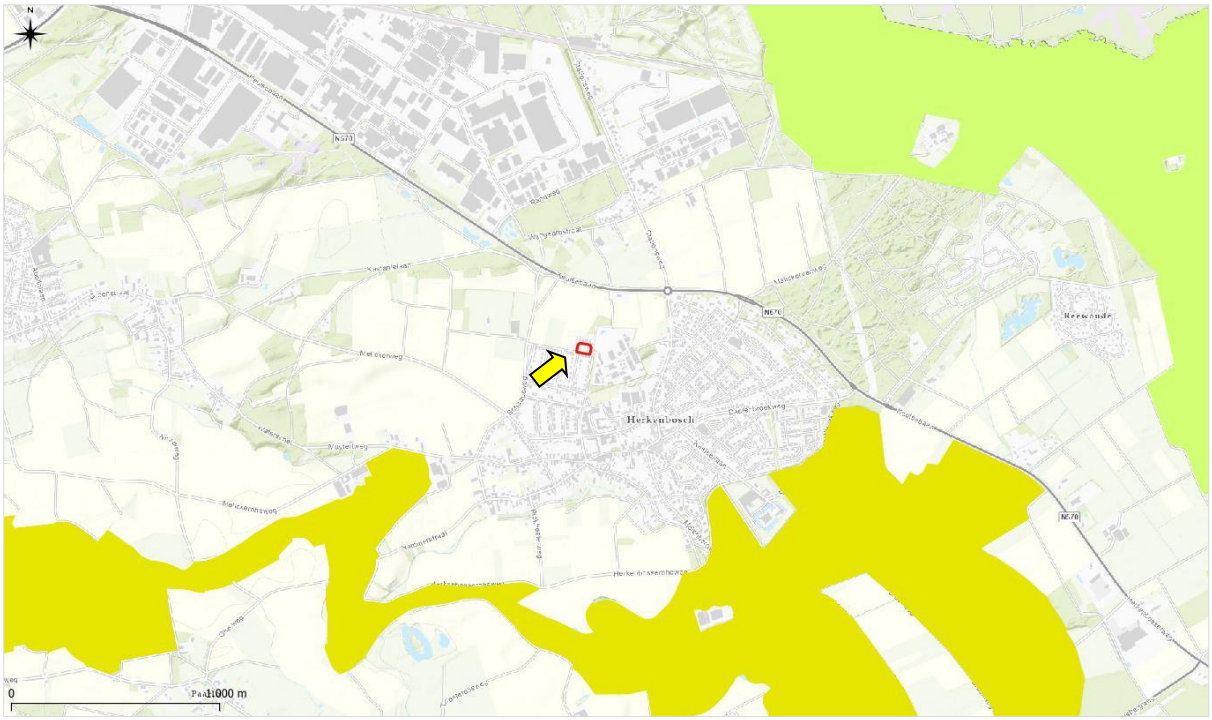

Figuur 7.1. Ligging onderzoekslocatie ten opzichte van Natura 2000.

De onderzoekslocatie is niet gelegen binnen een Natura 2000-gebied. Indien er sprake zou zijn van een effect, betreft dit een extern effect. Externe effecten als gevolg van licht, trilling en geluid als door de voorgenomen plannen op de onderzoekslocatie zijn, gezien de afstand tot de meest nabijgelegen Natura 2000-gebieden niet te verwachten. Externe effecten als gevolg van een toename van stikstofdepositie zijn vanwege de afstand tot het meest nabijgelegen Natura 2000-gebied op voorhand niet uit te sluiten. Vervolgonderzoek in het kader van de gebiedsbeschermingsparagrafen uit de Wet natuurbescherming ten aanzien van stikstof wordt noodzakelijk geacht. Dit kan in eerste instantie worden onderzocht middels een modelberekening (AERIUS-calculator).

7.2 Natuurnetwerk Nederland

In Limburg worden de goud- en zilvergroene natuurzone en de bronsgroene landschapszone gehanteerd. De goudgroene natuurzone vormt het Limburgse deel van het Nationaal Natuurnetwerk en hierbinnen streeft de provincie naar behoud en beheer van de reeds aanwezige natuur en de ontwikkeling van nieuwe natuur. Binnen de zilvergroene natuurzone staat het benutten van kansen voor natuur en landschap centraal, maar deze zone maakt geen onderdeel uit van het Nationaal Natuurnetwerk. De functionaliteit en effectiviteit van de goudgroene natuurzone worden wel ondersteund. De bronsgroene natuurzone omvat de landschappelijk waardevolle elementen rondom bestaande natuurgebieden. Echter, de zilvergroene natuurzones en bronsgroene landschapszones maken wel onderdeel uit van het Provinciaal Natuurnetwerk.

De onderzoekslocatie maakt geen deel uit van het Natuurnetwerk. Het meest nabijgelegen gebied bevindt zich circa 350 meter afstand ten noorden van de onderzoekslocatie. Het betreft natuurbeheertype N15.02 Dennen-, eiken- en beukenbos. In figuur 7.2 is de ligging van de onderzoekslocatie ten opzichte van het Natuurnetwerk Nederland weergegeven.

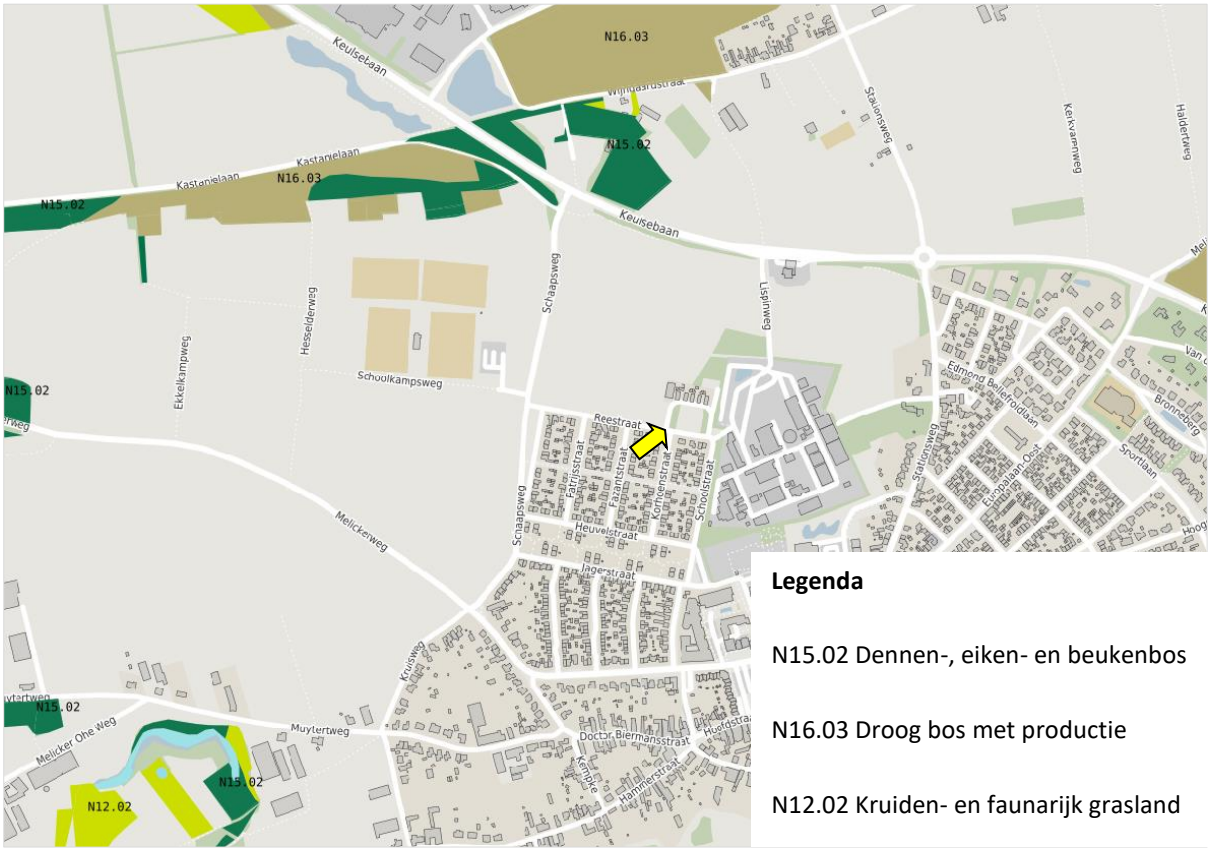

Figuur 7.2. Ligging onderzoekslocatie (gele pijl) ten opzichte van het Natuurnetwerk Nederland (zie legenda).

De onderzoekslocatie ligt op circa 350 meter afstand van een onderdeel van het Nederlands Natuurnetwerk. Door de voorgenomen plannen zullen de wezenlijke kenmerken en waarden van het Natuurnetwerk Nederland niet worden aangetast. Vervolgonderzoek in het kader van het Natuurnetwerk wordt niet noodzakelijk geacht.

8 HOUTOPSTANDEN

De Wet natuurbescherming beschermt bos van minimaal 10 are en bomenrijen van minimaal 21 bomen, gelegen buiten de bebouwde kom (de zogenaamde 'houtopstanden'). Het is verboden deze houtopstanden geheel of gedeeltelijk te vellen zonder voorafgaande melding bij gedeputeerde staten. In dit hoofdstuk wordt beschreven of er bij de voorgenomen kap sprake is van meldingsplicht en herplantplicht conform artikel 4.2 en artikel 4.3 van de Wet natuurbescherming. Verder wordt beschreven of er vervolgmaatregelen getroffen dienen te worden ten behoeve van de voorgenomen houtkap.

De bomen op de onderzoekslocatie vallen niet onder de definitie houtopstanden als bedoeld in paragraaf 4.1 van de Wet natuurbescherming. De houtopstand op de onderzoekslocatie is gelegen binnen de bij besluit van gemeenteraad vastgestelde grenzen van de bebouwde kom. Voor deze houtopstand geldt daarom geen meldingsplicht en herplantplicht. Mogelijk geldt wel de gemeentelijke kapverordening.

9 SAMENVATTING EN CONCLUSIES

Econsultancy heeft in opdracht van Gemeente Roerdalen een quickscan Wet natuurbescherming uitgevoerd aan de Reestraat (ong.) te Herkenbosch.

De quickscan Wet natuurbescherming is uitgevoerd in het kader van de voorgenomen herontwikkeling van de onderzoekslocatie en heeft tot doel om in te schatten of er op de onderzoekslocatie planten- en diersoorten, gebieden of houtopstanden aanwezig zijn die volgens de Wet natuurbescherming een beschermde status hebben en die mogelijk negatieve gevolgen kunnen ondervinden door de voorgenomen ingreep.

De aanwezigheid van geschikt habitat op de onderzoekslocatie voor de verschillende soorten en soortgroepen is weergegeven in **tabel 9.1**. In de tabel is samengevat of de voorgenomen ingreep mogelijk verstorend kan werken en wat de consequenties zijn voor eventuele vervolgstappen, zoals soortgericht nader onderzoek of vergunningstrajecten. In de tabel is weergegeven of maatregelen noodzakelijk zijn om overtreding van de Wet natuurbescherming voor bepaalde soortgroepen te voorkomen.

Tabel 9.1. Overzicht geschiktheid onderzoekslocatie voor soortgroepen en te nemen vervolgstappen.

Soortgroep		Geschikt habitat	Ingreep verstorend	Nader onderzoek	Ontheffings-aanvraag	Bijzonderheden / opmerkingen*
Broedvogels	algemeen	ja	mogelijk	nee	nee	werkzaamheden buiten broedseizoen uitvoeren of werken conform ecologisch werkprotocol
	jaarrond beschermd	nee	nee	nee	nee	-
Vleermuizen	verblijfplaatsen	nee	nee	nee	nee	-
	foerageergebied	ja	nee	nee	nee	voldoende alternatief in de omgeving beschikbaar
	vliegroutes	*nee	*nee	nee	nee	*mits geen additionele verlichting uit-straalt op in omgeving gelegen potentiële vliegroutes
Grondgebonden zoogdieren		ja	mogelijk	nee	nee	aandacht voor zorgplicht ten aanzien van algemene soorten als egel en verschillen-de muizensoorten
Amfibieën	rugstreeppad	*nee	*nee	nee	nee	*mits vestiging van rugstreeppad gedu-rende de werkzaamheden voorkomen wordt door het ontstaan van poelen in de periode april – aug te voorkomen
	algemeen	ja	mogelijk	nee	nee	aandacht voor algemene zorgplicht voor soorten als bruine kikker en gewone pad
Reptielen		nee	nee	nee	nee	-
Vissen		nee	nee	nee	nee	-

Soortgroep	Geschikt habitat	Ingreep verstorend	Nader onderzoek	Ontheffings-aanvraag	Bijzonderheden / opmerkingen*
Libellen en vlinders	nee	nee	nee	nee	-
Overige ongewervelden	nee	nee	nee	nee	-
Vaatplanten	nee	nee	nee	nee	-
Gebiedsbescherming	**Gebied aanwezig**	**Ingreep verstorend**	**Nader onderzoek**	**Vergunning-plicht**	
Natura 2000	1,4 km	mogelijk	ja	afhankelijk van nader onder-zoek	oriënterend stikstofonderzoek middels AERIUS-calculator wordt noodzakelijk geacht
Natuurnetwerk Nederland	350 m	nee	nee	nee	-
Houtopstanden	n.v.t.	n.v.t.	n.v.t.	n.v.t.	-

* Wijzigingen in het planvoornemen kunnen van invloed zijn op de uitkomst van het onderzoek.

Conclusie

Op basis van onderhavige quickscan Wet natuurbescherming geldt dat geen aanvullend onderzoek ten aanzien van soorten benodigd is. Ten aanzien van rugstreeppad dient vestiging gedurende de werkzaamheden voorkomen te worden, door het ontstaan van poelen in de periode april – augustus te voorkomen.

Voor beschermde soorten behorend tot de overige soortgroepen zijn overtredingen ten aanzien van de Wet natuurbescherming wegens het ontbreken van geschikt habitat, het ontbreken van sporen en/of vanwege een vrijstelling bij ruimtelijke ontwikkeling niet aan de orde. Wel dient rekening te worden gehouden met de algemene zorgplicht ten aanzien van amfibieën en grondgebonden zoogdieren.

Tevens wordt aanbevolen om de voorgenomen plannen buiten het broedseizoen uit te voeren, dan wel op te starten. Indien binnen het broedseizoen gestart wordt, dient conform een ecologisch werkprotocol gewerkt te worden. Het broedseizoen loopt globaal van maart – augustus, echter is de aanwezigheid van een broedgeval op het moment van ingrijpen geldend.

Ten aanzien van Natura 2000-gebieden wordt een oriënterend stikstofonderzoek middels AERIUS-calculator noodzakelijk geacht. Ten aanzien van Natuurnetwerk Nederland en beschermde houtopstanden worden geen bezwaren voorzien bij de voorgenomen plannen. Wel geldt met betrekking tot de houtopstand mogelijk de gemeentelijke kapverordening.

Econsultancy
31 augustus 2023

GERAADPLEEGDE BRONNEN

Broekhuizen, S., Spoelstra, K., Thissen, J., Canters, K. & Buys, J. (2016). Atlas van de Nederlandse zoogdieren - Natuur van Nederland 12. Naturalis Biodiversity Center & EIS Kenniscentrum Insecten en andere ongewervelden, Leiden.

BIJ12 (2023). Kennisdocument huismus. Opgehaald van https://www.bij12.nl/wp-content/uploads/2023/02/Kennisdocument-Huismus-versie-2.1-februari-2023.pdf.

BIJ12 (2023b). Kennisdocument gierzwaluw. Opgehaald van https://www.bij12.nl/wp-content/uploads/2023/07/Kennisdocument-Gierzwaluw-2.0-juli-2023.pdf.

BIJ12 (2017a). Kennisdocument steenuil. Opgehaald van https://www.bij12.nl/assets/BIJ12-2017-019-Kennisdocument-Steenuil-1.0.pdf.

BIJ12 (2017b). Kennisdocument gewone dwergvleermuis. Opgehaald van https://www.bij12.nl/assets/BIJ12-2017-004-Kennisdocument-Gewone-dwergvleermuis-1.0.pdf.

Limpens H. & Regelink J. (2017). Vleermuizen en planologie. Zoogdiervereniging, Nijmegen.

Ministerie van Economische Zaken (2016). Soortenbescherming bij ruimtelijke ingrepen. Lees hier wat de Wet natuurbescherming daarover regelt. Versie 1.3, december 2016. Ministerie van Economische Zaken, Den Haag.

Ministerie van Landbouw, Natuur en Voedselkwaliteit (z.d.). Natura 2000 gebieden. Geraadpleegd op 25 augustus 2023 van https://www.natura2000.nl/gebieden.

Nationale Database Flora en Fauna (z.d.). Uitvoerportaal; zoekgebied Herkenbosch e.o., periode 2014-2023. NDFF. Geraadpleegd op 25 augustus 2023 van https://ndff-ecogrid.nl.

Sovon (z.d.). Soortenoverzicht. Geraadpleegd op 25 augustus 2023 van https://stats.sovon.nl/stats/soorten.

Verspreidingsatlas (z.d.). NDFF Verspreidingsatlas. Geraadpleegd op 25 augustus 2023 van https://www.verspreidingsatlas.nl/.

Vleermuisvakberaad Netwerk Groene Bureaus (2021). Vleermuisprotocol 2021. Opgehaald van https://netwerkgroenebureaus.nl/vleermuisprotocol.

Wet natuurbescherming (2015, 16 december). Opgehaald van: https://wetten.overheid.nl/BWBR0037552/2021-02-17.

Geraadpleegde websites

www.limburg.nl (NNN en beschermde gebieden in Limburg)
www.natuurgegevensprovincielimburg.nl (natuurgegevens provincie Limburg)
www.ravon.nl (soortgegevens reptielen, amfibieën en vissen)
www.sovon.nl (soortgegevens vogels)
www.synbiosys.alterra.nl/natura2000/ (Natura 2000-gebieden en Beschermde Natuurmonumenten)
www.verspreidingsatlas.nl/ (verspreidingsgegevens NDFF)
www.vogelbescherming.nl (soortgegevens vogels)
www.zoogdiervereniging.nl (soortgegevens zoogdieren)

Bijlage 1 toelichting verbodsbepalingen Wet natuurbescherming

Zorgplicht

Het eerste artikel in de Wet natuurbescherming heeft betrekking op de zorgplicht en heeft betrekking op het voorkomen of beperken van schade aan soorten en gebieden, voor zover deze niet middels overige verbodsbepalingen zijn gereguleerd (zie tabel II). Het gaat daarbij in de praktijk vooral om minder streng beschermde soorten, waarbij het onnodig doden, verwonden of beschadigen dient te worden vermeden.

Tabel II. Zorgplicht

Artikel 1.11. Zorgplicht
1. Een ieder neemt voldoende zorg in acht voor Natura 2000-gebieden, bijzondere nationale natuurgebieden en voor in het wild levende dieren en planten en hun directe leefomgeving. 2. De zorg houdt in elk geval in dat een ieder die weet of redelijkerwijs kan vermoeden dat door zijn handelen of nalaten nadelige gevolgen kunnen worden veroorzaakt voor een Natura 2000-gebied, een bijzonder nationaal natuurgebied of voor in het wild levende dieren en planten: a) dergelijke handelingen achterwege laat, dan wel, b) indien dat achterwege laten redelijkerwijs niet kan worden gevergd, de noodzakelijke maatregelen treft om die gevolgen te voorkomen, of c) voor zover die gevolgen niet kunnen worden voorkomen, deze zoveel mogelijk beperkt of ongedaan maakt.

Overtreding van de zorgplicht is niet strafbaar gesteld; “de zorgplicht kan wel door toepassing van bestuursdwang worden gehandhaafd”. Deze formulering van de zorgplicht brengt met zich mee dat wanneer men een bepaalde handeling wilt verrichten die gevolgen voor natuurwaarden zou kunnen hebben, men zich daaraan voorafgaand op de hoogte stelt van de aanwezige natuurwaarden, de kwetsbaarheid ervan en de mogelijke gevolgen daarvoor van het voorgenomen handelen. De zorgplicht is te allen tijde van toepassing, ook al vindt er geen overtreding van een verbodsbepaling plaats. Indien er aanleiding is maatregelen te nemen ten aanzien van de zorgplicht, zal dat voor het betreffende beschermde natuurgebied en de betreffende soortgroep in deze rapportage worden aangegeven.

Soortenbescherming

De Wet natuurbescherming onderscheidt beschermingsregimes voor soorten op grond van internationale verdragen, aangevuld met soorten die vanuit een nationaal oogpunt beschermd worden. Hierdoor zijn er in de Wet natuurbescherming drie verschillende verbodsartikelen per categorie soorten;

- soorten van de Vogelrichtlijn *(artikel 3.1)*;
- soorten van de Habitatrichtlijn en de verdragen van Bern en Bonn *(artikel 3.5)*;
- andere soorten *(artikel 3.10)*.

In tabel III t/m V worden deze artikelen nader toegelicht.

Tabel III. Verbodsbepalingen en toelichting Artikel 3.1 Wet natuurbescherming

Artikel 3.1. Soorten van de Vogelrichtlijn
1. Het is verboden opzettelijk van nature in Nederland in het wild levende vogels van soorten als bedoeld in artikel 1 van de Vogelrichtlijn te doden of te vangen. 2. Het is verboden opzettelijk nesten, rustplaatsen en eieren van vogels als bedoeld in het eerste lid te vernielen of te beschadigen, of nesten van vogels weg te nemen. 3. Het is verboden eieren van vogels als bedoeld in het eerste lid te rapen en deze onder zich te hebben. 4. Het is verboden vogels als bedoeld in het eerste lid opzettelijk te storen. 5. Het verbod, bedoeld in het vierde lid, is niet van toepassing indien de storing niet van wezenlijke invloed is op de staat van instandhouding van de desbetreffende vogelsoort.
Toelichting
Alle inheemse vogelsoorten in Nederland vallen onder de Vogelrichtlijn. De Vogelrichtlijn is een richtlijn vanuit de Europese Unie uit 1979 en heeft betrekking op de instandhouding van alle natuurlijk in het wild levende vogelsoorten op het Europese grondgebied van de Lidstaten waarop het Verdrag van toepassing is. De lijst met soorten is niet limitatief.

Tabel IV. Verbodsbepalingen en toelichting Artikel 3.5 Wet natuurbescherming

Artikel 3.5. In het wild levende dieren van soorten, genoemd in bijlage IV, onderdeel a, bij de Habitatrichtlijn, bijlage II bij het Verdrag van Bern of bijlage I bij het Verdrag van Bonn	
1. Het is verboden in het wild levende dieren van deze soorten in hun natuurlijk verspreidingsgebied opzettelijk te doden of te vangen. 2. Het is verboden dieren als bedoeld in het eerste lid opzettelijk te verstoren. 3. Het is verboden eieren van dieren als bedoeld in het eerste lid in de natuur opzettelijk te vernielen of te rapen. 4. Het is verboden de voortplantingsplaatsen of rustplaatsen van deze dieren te beschadigen of te vernielen. 5. Het is verboden planten van soorten uit de Habitatrichtlijn of het Verdrag van Bern in hun natuurlijke verspreidingsgebied opzettelijk te plukken en te verzamelen, af te snijden, te ontwortelen of te vernielen.	
Toelichting	
Het gaat bij artikel 3.5 over in het wild levende dieren van verschillende soortgroepen. In de wet wordt voor vogelsoorten uit bijlage II van het verdrag van Bern geen uitzondering gemaakt. Van de vogelsoorten die in Nederland voorkomen is hieronder een selectie gemaakt. Van de overige soortengroepen zijn alle soorten genoemd.	
Soorten	
Planten	drijvende waterweegbree, groenknolorchis, kruipend moerasscherm, zomerschroeforchis
Zoogdieren	bever, hamster, hazelmuis, lynx, Noordse woelmuis, otter, wolf, wilde kat
Walvisachtigen	bruinvis, bultrug, butskop (hille), dwergpotvis, dwergvinvis, gestreepte dolfijn, gewone dolfijn, gewone spitsdolfijn, gewone vinvis, griend, grijze dolfijn, kleine zwaardwalvis, narwal, Noordse vinvis, orka, potvis, spitsdolfijn van Gray, tuimelaar, walrus witflankdolfijn, witsnuitdolfijn, witte dolfijn
Vleermuizen	Bechsteins vleermuis, bosvleermuis, Brandts vleermuis, franjestaart, gewone baardvleermuis, gewone dwergvleermuis, gewone grootoorvleermuis, grijze grootoorvleermuis, grote hoefijzerneus, grote rosse vleermuis, ingekorven vleermuis, kleine dwergvleermuis, kleine hoefijzerneus, laatvlieger, meervleermuis, mopsvleermuis, Noordse vleermuis, rosse vleermuis, ruige dwergvleermuis, tweekleurige vleermuis, vale vleermuis, watervleermuis
Amfibieën	boomkikker, geelbuikvuurpad, heikikker, kamsalamander, knoflookpad, poelkikker, rugstreeppad, vroedmeesterpad
Reptielen	dikkopschildpad, gladde slang, Kemps' zeeschildpad, lederschildpad, muurhagedis, soepschildpad, zandhagedis
Vissen	houting, steur
Vlinders	apollovlinder, boszandoog, donker pimpernelblauwtje, grote vuurvlinder, moerasparelmoervlinder, monarchvlinder, pimpernelblauwtje, teunisbloempijlstaart, tijmblauwtje, zilverstreephooibeestje
Libellen	bronslibel, gaffellibel, gevlekte witsnuitlibel, groene glazenmaker, mercuurwaterjuffer, Noordse winterjuffer, oostelijke witsnuitlibel, rivierrombout, sierlijke witsnuitlibel

Artikel 3.5. In het wild levende dieren van soorten, genoemd in bijlage IV, onderdeel a, bij de Habitatrichtlijn, bijlage II bij het Verdrag van Bern of bijlage I bij het Verdrag van Bonn	
Insecten	brede geelrandwaterroofkever, gestreepte waterroofkever, heldenbok, juchtleerkever, oeveraas, vermiljoenkever
Overig	Bataafse stroommossel, platte schijfhoren
Vogels	appelvink, baardman, beflijster, bergeend, bergfluiter, bijeneter, blauwborst, blauwe kiekendief, boerenzwaluw, bontbekplevier, bonte strandloper, bonte vliegenvanger, boomklever, boomkruiper, boompieper, boomvalk, bosrietzanger bosruiter, bosuil, braamsluiper, brandgans, bruine kiekendief, buizerd, casarca, Cetti's zanger, draaihals, duinpieper, dwergmeeuw, dwergstern, Engelse kwikstaart, Europese kanarie, fitis, fluiter, geelgors, gekraagde roodstaart, gele kwikstaart, geoorde fuut, glanskop, goudhaan, grasmus, graspieper, graszanger, grauwe kiekendief, grauwe klauwier, grauwe vliegenvanger, griel, groene specht, groenling, grote bonte specht, grote gele kwikstaart, grote karekiet, grote stern, grote zilverreiger, havik, heggenmus, hop, huiszwaluw, ijsvogel, kerkuil, klapekster, klein waterhoen, kleine barmsijs, kleine bonte specht, kleine karekiet, kleine plevier, kleine zilverreiger, kleinst waterhoen, kluut, kneu, koolmees, koereiger, kraanvogel, krekelzanger, kortsnavelboomkruiper, kruisbek, kuifmees, kwak, kwartelkoning, lepelaar, matkop, middelste bonte specht, nachtegaal, Noordse stern, oehoe, oeverloper, oeverpieper, oeverzwaluw, ooievaar, orpheusspotvogel, paapje, pestvogel, pimpelmees, poelruiter, porseleinhoen, purperreiger, putter, ransuil, rietgors, rietzanger, rode wouw, roerdomp, roodborst, roodborsttapuit, roodhalsfuut, rouwkwikstaart, sijs, slangenarend, slechtvalk, smelleken, snor, sperwer, spotvogel, sprinkhaanzanger, steenuil, steltkluut, strandplevier, taigaboomkruiper, tapuit, tjiftjaf, torenvalk, tuinfluiter, velduil, visarend, visdief, vuurgoudhaan, wespendief, wielewaal, winterkoning, witbandkruisbek, witte kwikstaart, witwangstern, nachtzwaluw, woudaap, zeearend, zwarte mees, zwarte ooievaar, zwarte roodstaart, zwarte specht, zwarte stern, zwarte wouw, zwartkop, zwartkopmeeuw

Tabel V. Verbodsbepalingen en toelichting Artikel 3.10 Wet natuurbescherming

Artikel 3.10. Andere soorten		
Het is verboden om: 1. In het wild levende zoogdieren, amfibieën, reptielen, vissen, vlinders, libellen en kevers van de soorten, genoemd in de bijlage, onderdeel A1, bij deze wet, opzettelijk te doden of te vangen. 2. De vaste voortplantingsplaatsen of rustplaatsen van dieren als bedoeld in onderdeel a opzettelijk te beschadigen of te vernielen. 3. Vaatplanten van de soorten, genoemd in de bijlage, onderdeel B2, bij deze wet, in hun natuurlijke verspreidingsgebied opzettelijk te plukken en te verzamelen, af te snijden, te ontwortelen of te vernielen.		
Toelichting		
Het gaat bij artikel 10 om in het wild levende zoogdieren, amfibieën, reptielen, vissen, vlinders, libellen en kevers. Dieren zijn opgenomen in bijlage onderdeel A1. Planten zijn opgenomen in bijlage onderdeel B2 van de Wet natuurbescherming. Voor een aantal zoogdieren, amfibieën en reptielen geldt per provincie een vrijstelling onder bepaalde voorwaarden. Dit verschilt per provincie. De betreffende soorten zijn aangegeven met een sterretje. Daarnaast is het mogelijk dat sommige provincies ook 'eigen' beschermde soorten hanteren, als aanvulling op het landelijke.		
Soorten		
Dieren	Zoogdieren	aardmuis*, boommarter, bosmuis*, bunzing*, damhert, das, dwergmuis*, dwergspitsmuis*, edelhert, eekhoorn*, egel*, eikelmuis, gewone bosspitsmuis*, gewone zeehond, grote bosmuis, grijze zeehond, haas*, hermelijn*, huisspitsmuis*, konijn*, molmuis, ondergrondse woelmuis*, ree*, rosse woelmuis*, steenmarter*, tweekleurige bosspitsmuis*, veldmuis*, veldspitsmuis, vos*, waterspitsmuis, wezel*, wild zwijn, woelrat*
	Amfibieën	Alpenwatersalamander, bruine kikker*, gewone pad*, kleine watersalamander*, meerkikker*, middelste groene kikker*, vinpootsalamander, vuursalamander
	Reptielen	adder, hazelworm*, levendbarende hagedis*, ringslang
	Vissen	beekdonderpad, beekprik, elrits, gestippelde alver, grote modderkruiper, kwabaal
	vlinders	aardbeivlinder, bosparelmoervlinder, bruin dikkopje, bruine eikenpage, donker pimpernelblauwtje, duinparelmoervlinder, gentiaanblauwtje, grote parelmoervlinder, grote vos, grote vuurvlinder, grote weerschijnvlinder, iepenpage, kleine heivlinder, kleine ijsvogelvlinder, kommavlinder, pimpernelblauwtje, sleedoornpage, spiegeldikkopje, veenbesblauwtje, veenbesparelmoervlinder, veenhooibeestje, veldparelmoervlinder, zilveren maan
	Libellen	beekrombout, bosbeekjuffer, donkere waterjuffer, gevlekte glanslibel, gewone bronlibel, hoogveenglanslibel, Kempense heidelibel, speerwaterjuffer
	Overige soorten	Europese rivierkreeft, vliegend hert

Artikel 3.10. Andere soorten	
Planten	akkerboterbloem, akkerdoornzaad, akkerogentroost, beklierde ogentroost, berggamander, bergnachtorchis, blaasvaren, blauw guichelheil, bokkenorchis, bosboterbloem, bosdravik, brave hendrik, brede wolfsmelk, breed wollegras, bruinrode wespenorchis, dennenorchis, dreps, echte gamander, franjegentiaan, geelgroene wespenorchis, geplooide vrouwenmantel, getande veldsla, gevlekt zonneroosje, glad biggenkruid, gladde zegge, groene nachtorchis, groensteel, groot spiegelklokje, grote bosaardbei, grote leeuwenklauw, honingorchis, kalkboterbloem, kalketrip, karthuizeranjer, karwijselie, kleine ereprijs, kleine schorseneer, stijve wolfsmelk, kleine wolfsmelk, kluwenklokje, knollathyrus, knolspirea, korensla, kranskarwij, kruiptijm, lange zonnedauw, liggende ereprijs, moerasgamander, muurbloem, naakte lathyrus, naaldenkervel, pijlscheefkalk, roggelelie, rood peperboompje, rozenkransje, ruw parelzaad, scherpkruid, schubvaren, schubzegge, smalle raai, spits havikskruid, steenbraam

Volgens artikel 3.31 zijn de verboden, bedoeld in de artikelen 3.1, 3.5 en 3.10 niet van toepassing op handelingen die zijn beschreven in en aantoonbaar worden uitgevoerd overeenkomstig een door het Ministerie van Economische Zaken goedgekeurde gedragscode en die plaatsvinden in het kader van bestendig beheer, bestendig gebruik, of ruimtelijke ontwikkeling of inrichting.

Houtopstanden

De bescherming van houtopstanden onder conform hoofdstuk 4 van de Wet natuurbescherming heeft als doel om het aanwezige areaal bos in Nederland te behouden. Onder houtopstanden vallen alle zelfstandige eenheden van bomen, boomvormers of struiken van een oppervlakte van tien are of meer of rijbeplanting die meer dan twintig bomen omvat.

Binnen de Wet natuurbescherming zijn op houtopstanden de artikelen van toepassing die zijn opgenomen in tabel VI.

Tabel VI. Bescherming houtopstanden in de Wet natuurbescherming

Artikel 4.1	De artikelen uitgezonderd artikel 4.6 zijn niet van toepassing op: a) Houtopstanden binnen de bij besluit van de gemeenteraad vastgestelde grenzen van de bebouwde kom; b) Houtopstanden op erven of in tuinen; c) Fruitbomen en windschermen om boomgaarden; d) Naaldbomen, kennelijk bedoeld om te dienen als kerstbomen, indien niet ouder dan twintig jaar; e) Kweekgoed; f) Wegbeplantingen, beplantingen langs waterwagen en eenrijige beplantingen langs landbouwgronden bestaande uit wilgen en populieren; g) het dunnen van een houtopstand; h) uit populieren, wilgen, essen of elzen bestaande beplantingen die kennelijk zijn bedoeld voor de productie van houtige biomassa, indien zij: 1. ten minste eens per tien jaar worden geoogst; 2. bestaan uit minstens tienduizend stoven per hectare per beplantingseenheid, zijnde een aaneengesloten beplanting die niet wordt doorsneden door onbeplante stroken breder dan twee meter, en 3. zijn aangelegd na 1 januari 2013.
Artikel 4.2	1. Het is verboden een houtopstand geheel of gedeeltelijk te vellen of te doen vellen, met uitzondering van het periodiek vellen van griend- of hakhout, zonder voorafgaande melding daarvan bij gedeputeerde staten. 3. Gedeputeerde staten kunnen het vellen van houtopstanden telkens voor ten hoogste vijf jaar verbieden ter bescherming van bijzondere natuur- of landschapswaarden.

Artikel 4.3 lid 1 en 2	Ingeval een houtopstand geheel of gedeeltelijk is geveld, met uitzondering van het periodiek vellen van griend- of hakhout, of anderszins teniet is gegaan, draagt de rechthebbende zorg voor het op bosbouwkundig verantwoorde wijze herbeplanten van dezelfde grond binnen drie jaar na het vellen of tenietgaan van de houtopstand. De rechthebbende vervangt binnen drie jaar na de herbeplanting, bedoeld in het eerste lid, herbeplanting die niet is aangeslagen.
Artikel 4.4 lid 1	De artikelen 4.2, eerste en derde lid, en 4.3, eerste en tweede lid, zijn niet van toepassing op: het vellen van houtopstanden en herbeplanten op een wijze die is beschreven in en aantoonbaar wordt gerealiseerd overeenkomstig een door Onze Minister goedgekeurde gedragscode. het vellen van houtopstanden ter uitvoering van een instandhoudingsmaatregel of een passende maatregel in het kader van natuurontwikkeling en -beheer
Artikel 4.5	Gedeputeerde staten kunnen ontheffing verlenen van artikel 4.3, eerste en tweede lid, ten behoeve van herbeplanting op andere grond, indien de herbeplanting voldoet aan bij provinciale verordening gestelde regels.

Bijlage 2 Verklarende woordenlijst

Activiteitenplan

Een activiteitenplan dient als begeleidend document voor een ontheffingsaanvraag. In het activiteitenplan zijn maatregelen verwoord waarmee de functionaliteit van een rust- of voortplantingsplaats van een beschermde soort behouden blijft en schade aan individuen wordt voorkomen.

Broedseizoen

Voor het broedseizoen staat in de wet geen vaste periode. De looptijd verschilt per soort en varieert per jaar. Veel vogelsoorten broeden ongeveer tussen 15 maart en 15 augustus.

Expert Judgement

Inschatting van een deskundige op grond van zijn kennis en ervaring.

Externe werking

Niet alleen activiteiten in een Natura 2000-gebied/NNN hebben invloed op de staat van instandhouding van het gebied, ook activiteiten buiten het gebied kunnen de natuurwaarden in een gebied beïnvloeden. Dit wordt "externe werking" genoemd. Er bestaat geen ruimtelijke grens voor externe werking: bepalend zijn de effecten op de instandhoudingsdoelstellingen van de soorten en habitattypen in het Natura 2000-gebied/NNN, ongeacht de afstand tot het beschermde gebied.

Foerageerhabitat

Het gebied waarbinnen een soort voedsel zoekt.

Foerageren

Zoeken en vinden van voedsel door dieren (jachtgebied).

Functioneel leefgebied

Hiermee wordt het gebied dat is benodigd om de functionaliteit van een voortplantingsplaats of van een vaste- rust of voortplantingsplaats te behouden. Een nestlocatie of voortplantingsplaats kan bijvoorbeeld alleen succesvol functioneren, wanneer er voldoende habitat (schuilgelegenheid, voedsel etc.) van voldoende kwaliteit aanwezig is om te kunnen paren, eieren te leggen en jongen groot te brengen.

Gunstige staat van instandhouding

Er is sprake van een gunstige staat van instandhouding van een soort of habitattype als de omstandigheden waarin de soort of het habitattype voorkomt perspectief bieden op een duurzaam voortbestaan van die soort of dat habitattype.

Habitat

Omvat de plaatsen waar een bepaald organisme voorkomt doordat de abiotische en biotische factoren (niet levende en levende natuur) van die plaatsen voldoen aan de eisen en toleranties die het organisme stelt om te kunnen overleven, groeien en zich voortplanten.

Kraamverblijfplaats

Voortplantingsplaats van vleermuizen. Het gaat hierbij vaak om de vrouwelijke exemplaren van een kolonie (ook wel kraamgroep genoemd) die gezamenlijk hun jongen grootbrengen. De aantallen vleermuizen in een kraamgroep kan oplopen tot meerdere honderden exemplaren.

Landhabitat

Amfibieën zijn voor de voortplanting afhankelijk van water**.** Buiten de voortplantingsperiode maakt de soortgroep gebruik van landhabitat als onderdeel van het leefgebied. Landhabitat voor amfibieën omvat onder andere structuurrijke of opgaande vegetatie zoals (loof)bos, houtwallen, struikgewas, heide, ruigtekruiden, vegetaties en moeras.

Landschappelijk inpassingsplan

Het inpassen van ruimtelijke ontwikkelingen in het buitengebied middels een ontwerp van de groenvoorziening, dat voldoet aan het beleid ten aanzien van ruimtelijke kwaliteit. Hierdoor wordt zorg gedragen dat een ruimtelijke ontwikkeling past in het landschap.

Mitigerende maatregelen

Maatregelen die negatieve effecten bij een ingreep voorkomen of reduceren.

Omgevingscheck

Een omgevingscheck wordt uitgevoerd bij verlies van leefgebied van een jaarrond beschermde functie van een soort die door een ingreep (tijdelijk) verloren gaat. De omgeving van de ingreep wordt door een ter zake deskundige beoordeeld op aanwezigheid van voldoende alternatief leefgebied en/of potentiële verblijfplaatsen.

Ontheffing

De Wet natuurbescherming is bedoeld om planten- en diersoorten die vrij in het wild leven te beschermen. Om deze kwetsbare soorten te beschermen bevat de Wet natuurbescherming een aantal verbodsbepalingen. Onder bepaalde voorwaarden mogen de activiteiten wel doorgaan, daarvoor kan een ontheffing benodigd zijn. Een ontheffing is een besluit waarbij in een individueel concreet geval een uitzondering op een wettelijk verbod wordt gemaakt.

Paarverblijfplaats

Dit is een verblijfplaats die hoofdzakelijk in het najaar (september/oktober) door vleermuizen worden gebruikt om te paren. Eén mannetje kan een dergelijke verblijfplaats met meerdere vrouwtjes delen. In de omgeving van de paarverblijfplaats wordt veelal door het territoriale mannetje middels baltsvluchten getracht vrouwtjes aan te lokken.

Populatie

Een biologische populatie is een groep individuen van dezelfde soort die zich onderling voortplant en als zodanig geïsoleerd is van andere zulke groepen.

Rode Lijst

Rode Lijsten laten zien welke soorten zijn verdwenen en welke soorten in een gebied sterk zijn achteruitgegaan of zeldzaam zijn. Er bestaan verschillende Rode Lijsten. Voor vogels, voor zoogdieren, planten, paddenstoelen, insecten en voor allerlei andere soortgroepen. Rode Lijsten hebben geen officiële juridische status. Plaatsing op de lijst maakt een dier dus nog geen 'beschermde diersoort' in de zin van de Wet natuurbescherming. De Rode Lijsten hebben in de praktijk wel een belangrijke signaleringfunctie. Door de Rode Lijst te raadplegen, kunnen alle instellingen die met natuurbehoud te maken hebben rekening houden met bedreigde soorten.

Significant negatief effect

Een effect is in het kader van de Wet natuurbescherming significant als de instandhoudingsdoelen van het Natura 2000-gebied dreigen te worden aangetast.

Het begrip 'significant' staat centraal in de toepassing van het beschermingsregime voor Natura 2000-gebieden bij zowel vaststelling van beheerplannen als de vergunningverlening. Het bepaalt of een uitvoerige toetsing, een zogenaamde passende beoordeling, moet worden uitgevoerd. Indien als gevolg van een ingreep de toekomstige oppervlakte habitat of leefgebied, aantal van een soort of kwaliteit van een habitat lager zal worden dan zoals bedoeld in de instandhoudingsdoelstelling, dan kan sprake zijn van significante gevolgen. Voor het goede begrip, de soorten hoeven er niet te zitten, het gebied moet geschikt zijn voor de soorten.

Voortplantingsplaats of rustplaats

Een plek binnen het leefgebied van een soort die essentieel is voor de levenscyclus van een individu. De Wet natuurbescherming omschrijft niet exact wat een vaste rust- of voortplantingsplaats is. Dit is soortafhankelijk.

Vliegroute

Een vaste route die door vleermuizen wordt gebruikt tussen de verblijfplaatsen naar foerageergebieden.

Winterverblijfplaats

Verblijfplaats die gebruikt wordt om de periode van winterrust te overbruggen. Voor vleermuizen zijn dit vorstvrije, maar koele en vochtige plekken. Er kans sprake zijn van massaverblijfplaatsen, verblijfplaatsen van kleine groepen of één of enkele individuen.

Zomerverblijfplaats

Buiten de kraamperiode worden deze door groepjes vrouwtjes en jongen gebruikt, in de kraamperiode door individuele mannetjes.

Nota van ambtshalve wijzigingen bestemmingsplan ‘Reestraat Herkenbosch’

gemeente roerdalen

Maart 2024

Inleiding

Het ontwerp bestemmingsplan ‘Reestraat Herkenbosch’ heeft gedurende zes weken - van 22 december 2023 tot en met 1 februari 2024 - voor eenieder in ontwerp ter inzage gelegen. In deze periode zijn geen zienswijzen ingediend. Deze nota omvat daarom uitsluitend enkele ambtelijke wijzigingen voor de toelichting, regels en de verbeelding van het ontwerp plan.

Aanpassingen ontwerp bestemmingsplan

Er zijn enkele ambtshalve, deels redactionele, wijzigingen in de toelichting, regels en op de verbeelding van het ontwerp bestemmingsplan van toepassing. Omdat de wijzigingen ondergeschikt zijn en geen betrekking hebben op de voorgenomen aard van de ontwikkeling, is volgens de wetgever geen sprake van een wezenlijk ander plan en hoeft het plan niet opnieuw ter inzage te worden gelegd. Wel moet het bestemmingsplan gewijzigd worden vastgesteld.
Hierna is een overzicht opgenomen van de doorgevoerde ambtshalve wijzigingen.

Ambtshalve wijzigingen

Regels	1. Het begrip in artikel 1.53 is geschrapt, waardoor de volgende begripsartikelen vernummerd zijn. In de verdere opsomming van ambtshalve wijzigingen in de regels hieronder is uitgegaan van de nieuwe artikelnummers. 2. In artikel 5 'Wonen-Woonwagenstandplaatsen' en artikel 1.64 (begrip 'woonwagen/woonchalet') is het begrip standplaats gewijzigd in woonwagenstandplaats. Gezien het beoogde gebruik is duidelijk dat het hier altijd al woonwagenstandplaatsen werden bedoeld en niet de standplaatsen zoals bedoeld in artikel 1.56 (voormalig artikel 1.57). 3. Het begrip 'woonwagen/woonchalet' (artikel 1.64) is aangevuld. Ook het wonen in een woonwagenwoning moet mogelijk zijn op woonwagenstandplaatsen. 4. Het begrip woonwagenwoning is toegevoegd: een op traditionele wijze gebouwd voor bewoning bestemd hoofdgebouw dat is geplaatst op een woonwagenstandplaats. 5. In artikel 5.1 onder a. en b. is een verwijzing naar het begrip in artikel 1.64 opgenomen ('woonwagen/woonchalet'). 6. In artikel 5 is, waar dat nog niet het geval was, ter verduidelijking de tekst '/woonchalet' toegevoegd daar waar de tekst 'woonwagen' al stond, zodat overal de tekst 'woonwagen/woonchalet' luidt. 7. In artikel 9 is ter verduidelijking de tekst 'woonwagen of woonchalet' gewijzigd in de tekst 'woonwagen/woonchalet'. 8. In artikel 5.2.1 onder d. is de minimale afstand van een woonwagen/woonchalet tot de zijdelingse perceelsgrens in verband met gewenste ruimere situeringsmogelijkheden gewijzigd van 2,5 meer naar 1 meter.
Verbeelding	1. Het bouwvlak is aan de linker- en rechterzijde (oost- en westzijde) op de perceelsgrens geplaatst. Het hiervoor genoemde artikel 5.2.1 waarborgt nog altijd dat een woonwagen/woonchalet niet in de zijdelingse perceelsgrens gerealiseerd kan worden.
Toelichting	1. De resultaten van het in de ontwerpfase nog niet afgeronde geuronderzoek zijn verwerkt en toegevoegd aan paragraaf 5.1.1.2 van de toelichting. Uit dit onderzoek blijkt dat de geurbelasting ter plaatse van het beoogde plangebied voldoet aan de richtwaarden uit de VNG-publicatie 'Bedrijven en

		milieuzonering', versie 2009, zodat ten aanzien van het aspect geur sprake is van een aanvaardbaar woon- en leefklimaat. Tevens vindt geen beperking plaats ten aanzien van de planologische mogelijkheden van het nabij gelegen bedrijfsperceel en worden de mogelijke bedrijfsactiviteiten door de beoogde woonbestemmingen niet beperkt in hun bedrijfsvoering.

Staat van Bedrijfsactiviteiten – Roerdalen

Versie 1.0 – 30 oktober 2015

Lijst van afkortingen in de Staat van Bedrijfsactiviteiten

-	niet van toepassing of niet relevant	w	week
<	kleiner dan	j	jaar
>	groter	B	bodemverontreiniging
=	gelijk aan	C	continu
cat.	categorie	D	divers
e.d.	en dergelijke	L	luchtverontreiniging
kl.	klasse	Z	zonering op basis van Wet geluidhinder
n.e.g.	niet elders genoemd	R	risico (Besluit externe veiligheid inrichtingen mogelijk van toepassing)
o.c.	opslagcapaciteit	V	Vuurwerkbesluit van toepassing
p.c.	productiecapaciteit	G/P	verkeersaantrekkende werking goederenvervoer/personenvervoer:
p.o.	productieoppervlak		1. potentieel geringe verkeersaantrekkende werking
b.o.	bedrijfsoppervlak		2. potentieel aanzienlijke verkeersaantrekkende werking
v.c.	verwerkingscapaciteit		3. potentieel zeer grote verkeersaantrekkende werking
u	uur		
d	dag		

SBI-1993	SBI-2008		OMSCHRIJVING	AFSTANDEN IN METERS										INDICES	
		VNG-nr.		GEUR	STOF	GELUID			GEVAAR		GROOTSTE AFSTAND		CATEGORIE	VERKEER	
01	01	-	LANDBOUW EN DIENSTVERLENING TEN BEHOEVE VAN DE LANDBOUW												
0112	011, 012, 013, 016	0	Tuinbouw:												
0112	0113	4	- champignonkwekerijen (algemeen)	30	10	30	C		10		30		2	1	G
0112	0163	6	- bloembollendroog- en prepareerbedrijven	30	10	30	C		10		30		2	1	G
0112	011	7	- witlofkwekerijen (algemeen)	30	10	30	C		10		30		2	1	G
014	016	0	Dienstverlening ten behoeve van de landbouw:												
014	016	1	- algemeen (onder andere loonbedrijven): b.o. > 500 m²	30	10	50			10		50	D	3.1	2	G
014	016	2	- algemeen (onder andere loonbedrijven): b.o. <= 500 m²	30	10	30			10		30		2	1	G
014	016		- algemeen met opslag bestrijdingsmiddelen > 10 ton: zie SBI-code 51.55												
014	016	3	- plantsoenendiensten en hoveniersbedrijven: b.o. > 500 m²	30	10	50			10		50		3.1	2	G
014	016	4	- plantsoenendiensten en hoveniersbedrijven: b.o. <= 500 m²	30	10	30			10		30		2	1	G
0142	0162		KI-stations	30	10	30	C		0		30		2	1	G
05	03	-	VISSERIJ- EN VISTEELTBEDRIJVEN												
0501.2	0312		Binnenvisserijbedrijven	50	0	50	C		10		50		3.1	1	G
0502	032	0	Vis- en schaaldierkwekerijen												
0502	032	1	- oester-, mossel- en schelpenteeltbedrijven	100	30	50	C		0		100		3.2	1	G
0502	032	2	- visteeltbedrijven	50	0	50	C		0		50		3.1	1	G
15	10, 11	-	VERVAARDIGING VAN VOEDINGSMIDDELEN EN DRANKEN												
151	101, 102	0	Slachterijen en overige vleesverwerking:												
151	101	5	- vleeswaren- en vleesconservenfabrieken: p.o. <= 1.000 m²	50	0	50	C		30		50		3.1	1	G
151	101	6	- vleeswaren- en vleesconservenfabrieken: p.o. <= 200 m²	30	0	50			10		50		3.1	1	G
151	101, 102	7	- loonslachterijen	50	0	50			10		50		3.1	1	G
151	108	8	- vervaardiging van snacks en vervaardiging van kant-en-klaarmaaltijden met p.o. < 2.000 m²	50	0	50			10		50		3.1	2	G
152	102	0	Visverwerkingsbedrijven:												

SBI-1993	SBI-2008		OMSCHRIJVING	AFSTANDEN IN METERS										INDICES	
		VNG-nr.		GEUR	STOF	GELUID			GEVAAR		GROOTSTE AFSTAND		CATEGORIE	VERKEER	
152	102	6	- conserveren of verwerken anderszins: p.o. <= 300 m²	50	10	30			10		50		3.1	1	G
1531	1031	0	Aardappelproductenfabrieken:												
1531	1031	2	- vervaardiging van snacks met p.o. < 2.000 m²	50	10	50			50	R	50		3.1	1	G
1551	1051	0	Zuivelproducten fabrieken:												
1552	1052	2	- consumptie-ijsfabrieken: p.o. <= 200 m²	10	0	30			0		30		2	1	G
1581	1071	0	Broodfabrieken, brood- en banketbakkerijen:												
1581	1071	1	- v.c. < 7.500 kg meel/week, bij gebruik van charge-ovens	30	10	30	C		10		30		2	1	G
1584	10821	0	Verwerking cacaobonen en vervaardiging chocolade- en suikerwerk:												
1584	10821	3	- cacao- en chocoladefabriek en vervaardigen van chocoladewerken met p.o. <= 200 m²	30	10	30			10		30		2	1	G
1584	10821	6	- suikerwerkfabrieken zonder suikerbranden: p.o. <= 200 m²	30	10	30			10		30		2	1	G
1585	1073		Deegwarenfabrieken	50	30	10			10		50		3.1	2	G
17	13	-	VERVAARDIGING VAN TEXTIEL												
173	133		Textielveredelingsbedrijven	50	0	50			10		50		3.1	2	G
174,175	139		Vervaardiging van textielwaren	10	0	50			10		50		3.1	1	G
176,177	139, 143		Vervaardiging van gebreide en gehaakte stoffen en artikelen	0	10	50			10		50		3.1	1	G
18	14	-	VERVAARDIGING VAN KLEDING; BEREIDEN EN VERVEN VAN BONT												
181	141		Vervaardiging kleding van leer	30	0	50			0		50		3.1	1	G
182	141		Vervaardiging van kleding en –toebehoren (exclusief van leer)	10	10	30			10		30		2	2	G
183	142, 151		Bereiden en verven van bont; vervaardiging van artikelen van bont	50	10	10			10		50		3.1	1	G
19	15	-	VERVAARDIGING VAN LEER EN LEDERWAREN (EXCLUSIEF KLEDING)												
192	151		Lederwarenfabrieken (exclusief kleding en schoeisel)	50	10	30			10		50	D	3.1	2	G
193	152		Schoenenfabrieken	50	10	50			10		50		3.1	2	G
20	16	-	HOUTINDUSTRIE EN VERVAARDIGING ARTIKELEN VAN HOUT, RIET, KURK EN												

SBI-1993	SBI-2008		OMSCHRIJVING	AFSTANDEN IN METERS										INDICES	
		VNG-nr.		GEUR	STOF	GELUID			GEVAAR		GROOTSTE AFSTAND		CATEGORIE	VERKEER	
			DERGELIJKE												
2010.1	16101		Houtzagerijen	0	50	100			50	R	100		3.2	2	G
2010.2	16102	0	Houtconserveringsbedrijven:												
2010.2	16102	2	- met zoutoplossingen	10	30	50			10		50		3.1	2	G
202	1621		Fineer- en plaatmaterialenfabrieken	100	30	100			10		100		3.2	3	G
203,204,205	162	0	Timmerwerkfabrieken, vervaardiging overige artikelen van hout	0	30	100			0		100		3.2	2	G
203,204,205	162	1	Timmerwerkfabrieken, vervaardiging overige artikelen van hout, p.o. < 200 m²	0	30	50			0		50		3.1	1	G
205	162902		Kurkwaren-, riet- en vlechtwerkfabrieken	10	10	30			0		30		2	1	G
21	17	-	VERVAARDIGING VAN PAPIER, KARTON EN PAPIER- EN KARTONWAREN												
2112	1712	0	Papier- en kartonfabrieken:												
2112	1712	1	- p.c. < 3 ton/uur	50	30	50	C		30	R	50		3.1	1	G
212	172		Papier- en kartonwarenfabrieken	30	30	100	C		30	R	100		3.2	2	G
22	18	-	UITGEVERIJEN, DRUKKERIJEN EN REPRODUCTIE VAN OPGENOMEN MEDIA												
2222.6	18129		Kleine drukkerijen en kopieerinrichtingen	10	0	30			0		30		2	1	P
2223	1814	A	Grafische afwerking	0	0	10			0		10		1	1	G
2223	1814	B	Binderijen	30	0	30			0		30		2	2	G
2224	1813		Grafische reproductie en zetten	30	0	10			10		30		2	2	G
2225	1814		Overige grafische activiteiten	30	0	30			10		30	D	2	2	G
223	182		Reproductiebedrijven opgenomen media	0	0	10			0		10		1	1	G
2442	2120	0	Farmaceutische productenfabrieken:												
2442	2120	1	- formulering en afvullen geneesmiddelen	50	10	50			50	R	50		3.1	2	G
2442	2120	2	- verbandmiddelenfabrieken	10	10	30			10		30		2	2	G
2464	205902		Fotochemische productenfabrieken	50	10	100			50	R	100		3.2	3	G
2466	205903	A	Chemische kantoorbenodigdhedenfabrieken	50	10	50			50	R	50		3.1	3	G

SBI-1993	SBI-2008		OMSCHRIJVING	AFSTANDEN IN METERS										INDICES	
		VNG-nr.		GEUR	STOF	GELUID			GEVAAR		GROOTSTE AFSTAND		CATEGORIE	VERKEER	
2512	221102	0	Loopvlakvernieuwingsbedrijven:												
2512	221102	1	- vloeroppervlak < 100 m²	50	10	30			30		50		3.1	1	G
2512	221102	2	- vloeroppervlak >= 100 m²	200	50	100			50	R	200		4.1	2	G
2513	2219		Rubberartikelenfabrieken	100	10	50			50	R	100	D	3.2	1	G
252	222	0	Kunststofverwerkende bedrijven:												
252	222	3	- productie van verpakkingsmateriaal en assemblage van kunststofbouwmaterialen	50	30	50			30		50		3.1	2	G
26	23	-	VERVAARDIGING VAN GLAS, AARDEWERK, CEMENT-, KALK- EN GIPSPRODUCTEN												
261	231	0	Glasfabrieken:												
261	231	4	- glaswol en glasvezels, p.c. >= 5.000 ton/jaar	500	200	300	C	Z	50	R	500		5.1	2	G
2612	231		Glas-in-loodzetterij	10	30	30			10		30		2	1	G
262, 263	232, 234	0	Aardewerkfabrieken:												
262, 263	232, 234	1	- vermogen elektrische ovens totaal < 40 kW	10	10	30			10		30		2	1	G
28	25, 31	-	VERVAARDIGING EN REPARATIE VAN PRODUCTEN VAN METAAL (EXCLUSIEF MACHINES/TRANSPORTMIDDELEN)												
284	255, 331	B1	Smederijen, lasinrichtingen, bankwerkerijen en dergelijke, p.o. < 200 m²	30	30	50			10		50	D	3.1	1	G
2852	2562, 3311	2	Overige metaalbewerkende industrie, inpandig, p.o. < 200 m²	10	30	50			10		50	D	3.1	1	G
287	259, 331	B	Overige metaalwarenfabrieken n.e.g.; inpandig, p.o. < 200 m²	30	30	50			10		50		3.1	1	G
29	27, 28, 33	-	VERVAARDIGING VAN MACHINES EN APPARATEN												
29	27, 28, 33	0	Machine- en apparatenfabrieken, inclusief reparatie:												
29	27, 28, 33		- reparatie van machines en apparaten, zonder proefdraaien verbrandingsmotoren > = 1 MW	30	30	50			30		50		3.1	1	G
30	26, 28, 33	-	VERVAARDIGING VAN KANTOORMACHINES EN COMPUTERS												
30	26, 28, 33	A	Kantoormachines- en computerfabrieken, inclusief reparatie	30	10	30			10		30		2	1	G

SBI-1993	SBI-2008		OMSCHRIJVING	AFSTANDEN IN METERS										INDICES	
		VNG-nr.		GEUR	STOF	GELUID			GEVAAR		GROOTSTE AFSTAND		CATEGORIE	VERKEER	
31	26, 27, 33	-	VERVAARDIGING VAN OVERIGE ELEKTRISCHE MACHINES, APPARATEN EN BENODIGDHEDEN												
316	293		Elektrotechnische industrie n.e.g.	30	10	30			10		30		2	1	G
32	26, 33	-	VERVAARDIGING VAN AUDIO-, VIDEO-, TELECOMMUNICATIEAPPARATEN EN -BENODIGDHEDEN												
321 t/m 323	261, 263, 264, 331		Vervaardiging van audio-, video- en telecommunicatieapparatuur en dergelijke, inclusief reparatie	30	0	50			30		50	D	3.1	2	G
3210	2612		Fabrieken voor gedrukte bedrading	50	10	50			30		50		3.1	1	G
33	26, 32, 33	-	VERVAARDIGING VAN MEDISCHE EN OPTISCHE APPARATEN EN INSTRUMENTEN												
33	26, 32, 33	A	Fabrieken voor medische en optische apparaten en instrumenten en dergelijke, inclusief reparatie	30	0	30			0		30		2	1	G
35	30	-	VERVAARDIGING VAN TRANSPORTMIDDELEN (EXCLUSIEF AUTO'S, AANHANGWAGENS)												
351	301, 3315	0	Scheepsbouw- en reparatiebedrijven:												
351	301, 3315	1	- houten schepen	30	30	50			10		50		3.1	2	G
351	301, 3315	2	- kunststof schepen	100	50	100			50	R	100		3.2	2	G
351	301, 3315		- onderhoud/reparatie metalen schepen < 25 m, incidenteel bouwen	30	50	50			30		50		3.1	2	G
352	302, 317	0	Wagonbouw- en spoorwegwerkplaatsen:												
352	302, 317	1	- algemeen	50	30	100			30		100		3.2	2	G
354	309		Rijwiel- en motorrijwielfabrieken	30	10	100			30	R	100		3.2	2	G
355	3099		Transportmiddelenindustrie n.e.g.	30	30	100			30		100	D	3.2	2	G
36	31	-	VERVAARDIGING VAN MEUBELS EN OVERIGE GOEDEREN N.E.G.												
361	310	1	Meubelfabrieken	50	50	100			30		100	D	3.2	2	G
361	9524	2	Meubelstoffeerderijen b.o. < 200 m²	0	10	10			0		10		1	1	P

SBI-1993	SBI-2008		OMSCHRIJVING	AFSTANDEN IN METERS										INDICES	
		VNG-nr.		GEUR	STOF	GELUID			GEVAAR		GROOTSTE AFSTAND		CATEGORIE	VERKEER	
362	321		Fabricage van munten, sieraden en dergelijke	30	10	10			10		30		2	1	G
363	322		Muziekinstrumentenfabrieken	30	10	30			10		30		2	2	G
364	323		Sportartikelenfabrieken	30	10	50			30		50		3.1	2	G
365	324		Speelgoedartikelenfabrieken	30	10	50			30		50		3.1	2	G
3661.1	32991		Sociale werkvoorziening	0	30	30			0		30		2	1	P
3661.2	32999		Vervaardiging van overige goederen n.e.g.	30	10	50			30		50	D	3.1	2	G
40	35	-	PRODUCTIE EN DISTRIBUTIE VAN STROOM, AARDGAS, STOOM EN WARM WATER												
40	35	B0	Bio-energieinstallaties elektrisch vermogen < 50 MWe:												
40	35	B1	- covergisting, verbranding en vergassing van mest, slib, gft en reststromen voedingsindustrie	100	50	100			30	R	100		3.2	2	G
40	35	B2	- vergisting, verbranding en vergassing van overige biomassa	50	50	100			30	R	100		3.2	2	G
40	35	C0	Elektriciteitsdistributiebedrijven, met transformatorvermogen:												
40	35	C1	- < 10 MVA	0	0	30	C		10		30		2	1	P
40	35	C2	- 10 - 100 MVA	0	0	50	C		30		50		3.1	1	P
40	35	C3	- 100 - 200 MVA	0	0	100	C		50		100		3.2	1	P
40	35	D0	Gasdistributiebedrijven:												
40	35	D3	- gas: reduceer-, compressor-, meet- en regelinstallaties, categorie A	0	0	10	C		10		10		1	1	P
40	35	D4	- gasdrukregel- en meetruimten (kasten en gebouwen), categorie B en C	0	0	30	C		10		30		2	1	P
40	35	D5	- gasontvang- en -verdeelstations, categorie D	0	0	50	C		50	R	50		3.1	1	P
40	35	E0	Warmtevoorzieningsinstallaties, gasgestookt:												
40	35	E1	- stadsverwarming	30	10	100	C		50		100		3.2	1	P
40	35	E2	- blokverwarming	10	0	30	C		10		30		2	1	P
41	36	-	WINNING EN DISTRIBUTIE VAN WATER												
41	36	A0	Waterwinning-/bereidingbedrijven:												
41	36	A2	- bereiding met chloorbleekloog en dergelijke en/of straling	10	0	50	C		30		50		3.1	1	G
41	36	B0	Waterdistributiebedrijven met pompvermogen:												

SBI-1993	SBI-2008		OMSCHRIJVING	AFSTANDEN IN METERS											INDICES	
		VNG-nr.		GEUR	STOF	GELUID			GEVAAR		GROOTSTE AFSTAND		CATEGORIE	VERKEER		
41	36	B1	- < 1 MW	0	0	30	C		10		30		2	1	P	
41	36	B2	- 1 - 15 MW	0	0	100	C		10		100		3.2	1	P	
41	36	B3	- >= 15 MW	0	0	300	C		10		300		4.2	1	P	
45	41, 42, 43	-	BOUWNIJVERHEID													
45	41, 42, 43		Bouwbedrijven/aannemers algemeen													
45	41, 42, 43	0	- bouwbedrijven/aannemers algemeen: b.o. > 2.000 m²	10	30	100			10		100		3.2	2	G	
45	41, 42, 43	1	- bouwbedrijven/aannemers algemeen: b.o. > 1.000 m²: b.o. <= 2.000 m²	10	30	50			10		50		3.1	2	G	
45	41, 42, 43	2	- bouwbedrijven/aannemers algemeen: b.o. <= 1.000 m²	0	10	30			10		30		2	1	G	
453	432		Bouwinstallatie algemeen	10	10	30			30		30		2	1	G	
453	4322		Installatie sanitair/centrale verwarmingsapparatuur indien met spuiterij	50	30	50			30		50		3.1	1	G	
453	4321		Elektrotechnische installatie	10	10	30			10		30		2	1	G	
50	45, 47	-	HANDEL/REPARATIE VAN AUTO'S, MOTORFIETSEN; BENZINESERVICESTATIONS													
501, 502, 504	451, 452, 454		Groothandel in auto's en motorfietsen, reparatie- en servicebedrijven	10	0	30			10		30		2	2	P	
501	451		Groothandel in vrachtauto's (inclusief import en reparatie)	10	10	100			10		100		3.2	2	G	
5020.4	45204	A	Autoplaatwerkerijen	10	30	100			10		100		3.2	1	G	
5020.4	45204	B	Autobeklederijen	0	0	10			10		10		1	1	G	
5020.4	45204	C	Autospuitinrichtingen	50	30	30			30	R	50		3.1	1	G	
5020.5	45205		Autowasserijen	10	0	30			0		30		2	3	P	
503, 504	453		Groothandel in auto- en motorfietsonderdelen en -accessoires	0	0	30			10		30		2	1	P	
51	46	-	GROOTHANDEL EN OPSLAG													
5121	4621	0	Groothandel in akkerbouwproducten en veevoeders	30	30	50			30	R	50		3.1	2	G	
5122	4622		Groothandel in bloemen en planten	10	10	30			0		30		2	2	G	
5123	4623		Groothandel in levende dieren	50	10	100	C		0		100		3.2	2	G	
5124	4624		Groothandel in huiden, vellen en leder	50	0	30			0		50		3.1	2	G	

SBI-1993	SBI-2008		OMSCHRIJVING	AFSTANDEN IN METERS										INDICES	
		VNG-nr.		GEUR	STOF	GELUID			GEVAAR		GROOTSTE AFSTAND		CATEGORIE	VERKEER	
5125, 5131	46217, 4631		Groothandel in ruwe tabak, groenten, fruit en consumptieaardappelen	30	10	30			50	R	50		3.1	2	G
5132, 5133	4632, 4633		Groothandel in vlees, vleeswaren, zuivelproducten, eieren, spijsoliën	10	0	30			50	R	50		3.1	2	G
5134	4634		Groothandel in dranken	0	0	30			0		30		2	2	G
5135	4635		Groothandel in tabaksproducten	10	0	30			0		30		2	2	G
5136	4636		Groothandel in suiker, chocolade en suikerwerk	10	10	30			0		30		2	2	G
5137	4637		Groothandel in koffie, thee, cacao en specerijen	30	10	30			0		30		2	2	G
5138, 5139	4638, 4639		Groothandel in overige voedings- en genotmiddelen	10	10	30			10		30		2	2	G
514	464, 46733		Groothandel in overige consumentenartikelen	10	10	30			10		30		2	2	G
5148.7	46499	0	Groothandel in vuurwerk en munitie:												
5148.7	46499	1	- consumentenvuurwerk, verpakt, opslag < 10 ton	10	0	30			10	V	30		2	2	G
5148.7	46499	2	- consumentenvuurwerk, verpakt, opslag 10 tot 50 ton	10	0	30			50	V	50		3.1	2	G
5148.7	46499	5	- munitie	0	0	30			30		30		2	2	G
5151.1	46711	0	Groothandel in vaste brandstoffen:												
5151.1	46711	1	- klein, lokaal verzorgingsgebied	10	50	50			30		50		3.1	2	P
5151.2	46712	0	Groothandel in vloeibare brandstoffen:												
5151.2	46712		- ondergronds, K1/K2/K3-klasse	10	0	10			10		10		1	1	G
5151.2	46712		- bovengronds, K1/K2-kl.: o.c. < 10 m³	10	0	10			50	R	50		3.1	1	G
5151.2	46712		- bovengronds, K1/K2-kl.: o.c. 10 - 1.000 m³	30	0	30			100	R	100		3.2	1	G
5151.2	46712		- bovengronds, K3-klasse: o.c. < 10 m³	10	0	10			10		30		2	1	G
5151.2	46712		- bovengronds, K3-klasse: o.c. 10 - 1.000 m³	30	0	30			50		50		3.1	1	G
5151.2	46712	1	- o.c. > 1.000 m³, < 100.000 m³	50	0	50			200	R	200	D	4.1	2	G
5151.2	46712	2	- o.c. >= 100.000 m³	100	0	50			500	R	500	D	5.1	2	G
5151.2	46712	3	- tot vloeistof verdichte gassen	50	0	50			300	R	300	D	4.2	2	G
5151.2	46712	0	Groothandel in gasvormige brandstoffen (butaan, propaan, lpg (in tanks)):												
5151.2	46712		- bovengronds, < 2 m³	0	0	0			30		30		2	1	G
5151.2	46712		- bovengronds, 2 - 8 m³	10	0	0			50	R	50		3.1	1	G
5151.2	46712		- bovengronds, 8 - 80 m³	10	0	10			100	R	100		3.2	1	G

SBI-1993	SBI-2008		OMSCHRIJVING	AFSTANDEN IN METERS									CATEGORIE	INDICES	
		VNG-nr.		GEUR	STOF	GELUID			GEVAAR		GROOTSTE AFSTAND			VERKEER	
5151.2	46712		- ondergronds, < 80 m³	10	0	10			50	R	50		3.1	1G	G
5151.2	46712	0	Gasvormige brandstoffen in gasflessen												
5151.2	46712		- kleine hoeveelheden < 10 ton	0	0	0			10		10		1	1	G
5151.2	46712		- beperkte hoeveelheden (< 150 ton) en hoog beschermingsniveau	10	0	10			30	R	30		2	1	G
5151.2	46712		Niet-reactieve gassen (inclusief zuurstof), gekoeld	10	0	10			50		50		3.1	1	G
5152.2 /.3	46722, 46723		Groothandel in metalen en -halffabrikaten	0	10	100			10		100		3.2	2	G
5153	4673	0	Groothandel in hout en bouwmaterialen:												
5153	4673	1	- algemeen: b.o. > 2.000 m²	0	10	50			10		50		3.1	2	G
5153	4673	2	- algemeen: b.o. <= 2.000 m²	0	10	30			10		30		2	1	G
5153.4	46735	4	Zand en grind:												
5153.4	46735	5	- algemeen: b.o. > 200 m²	0	30	100			0		100		3.2	2	G
5153.4	46735	6	- algemeen: b.o. <= 200 m²	0	10	30			0		30		2	1	G
5154	4674	0	Groothandel in ijzer- en metaalwaren en verwarmingsapparatuur:												
5154	4674	1	- algemeen: b.o. > 2.000 m²	0	0	50			10		50		3.1	2	G
5154	4674	2	- algemeen: b.o. <= 2.000 m²	0	0	30			0		30		2	1	G
5155.2	46752		Groothandel in kunstmeststoffen	30	30	30			30	R	30		2	1	G
5155.2	46752		Groothandel in bestrijdingsmiddelen in emballage of in gasflessen												
5155.2	46752		- kleine hoeveelheden < 10 ton	0	0	0			10		10		1	1	G
5155.2	46752		- beperkte hoeveelheden (< 150 ton) en hoog beschermingsniveau	0	0	0			30	R	30		2	1	G
5156	4676		Groothandel in overige intermediaire goederen	10	10	30			10		30		2	2	G
5157	4677	0	Autosloperijen: b.o. > 1.000 m²	10	30	100			30		100		3.2	2	G
5157	4677	1	- autosloperijen: b.o. <= 1.000 m²	10	10	50			10		50		3.1	2	G
5157.2/3	4677	0	Overige groothandel in afval en schroot: b.o. > 1.000 m²	10	30	100			10		100	D	3.2	2	G
5157.2/3	4677	1	- overige groothandel in afval en schroot: b.o. <= 1.000 m²	10	10	50			10		50		3.1	2	G
518	466	0	Groothandel in machines en apparaten:												
518	466	1	- machines voor de bouwnijverheid	0	10	100			10		100		3.2	2	G
518	466	2	- overige	0	10	50			0		50		3.1	2	G

SBI-1993	SBI-2008		OMSCHRIJVING	AFSTANDEN IN METERS										INDICES	
		VNG-nr.		GEUR	STOF	GELUID			GEVAAR		GROOTSTE AFSTAND		CATEGORIE	VERKEER	
518	466	3	- overig met oppervlak <= 2.000 m²	0	10	30			0		30		2	1	G
519	466, 469		Overige groothandel (bedrijfsmeubels, emballage, vakbenodigdheden en dergelijke)	0	0	30			0		30		2	2	G
52	47	-	REPARATIE TEN BEHOEVE VAN PARTICULIEREN												
527	952		Reparatie ten behoeve van particulieren (exclusief auto's en motorfietsen)	0	0	10			10		10		1	1	P
60	49	-	VERVOER OVER LAND												
6022	493		Taxibedrijven	0	0	30	C		0		30		2	2	P
6023	493		Touringcarbedrijven	10	0	100	C		0		100		3.2	2	G
6024	494	0	Goederenwegvervoerbedrijven (zonder schoonmaken tanks): b.o. > 1.000 m²	0	0	100	C		30		100		3.2	3	G
6024	494	1	- goederenwegvervoerbedrijven (zonder schoonmaken tanks): b.o. <= 1.000 m²	0	0	50	C		30		50		3.1	2	G
63	52	-	DIENSTVERLENING TEN BEHOEVE VAN HET VERVOER												
631	522		Loswal	10	30	50			30		50		3.1	2	G
6312	52102, 52109	A	Distributiecentra, pak- en koelhuizen	30	10	50	C		50	R	50	D	3.1	2	G
6312	52109	B	Opslaggebouwen (verhuur opslagruimte)	0	0	30	C		10		30		2	2	G
6321	5221	2	Stalling van vrachtwagens (met koelinstallaties)	10	0	100	C		30		100		3.2	2	G
6321	5221	3	Caravanstalling	10	0	30	C		10		30		2	2	P
71	77	-	VERHUUR VAN TRANSPORTMIDDELEN, MACHINES, ANDERE ROERENDE GOEDEREN												
7133	7733		Verhuurbedrijven voor kantoormachines en computers	10	0	30			10				2	2	G
74	63, 69 t/m 71, 73, 74, 77, 78, 80 t/m 82	-	OVERIGE ZAKELIJKE DIENSTVERLENING												
747	812		Reinigingsbedrijven voor gebouwen	50	10	30			30		50	D	3.1	1	P

SBI-1993	SBI-2008		OMSCHRIJVING	AFSTANDEN IN METERS										INDICES	
		VNG-nr.		GEUR	STOF	GELUID			GEVAAR		GROOTSTE AFSTAND		CATEGORIE	VERKEER	
7481.3	74203		Foto- en filmontwikkelcentrales	10	0	30	C		10		30		2	2	G
7484.4	82992		Veilingen voor huisraad, kunst en dergelijke	0	0	10			0		10		1	2	P
90	37, 38, 39	-	MILIEUDIENSTVERLENING												
9001	3700	B	Rioolgemalen	30	0	10	C		0		30		2	1	P
9002.1	381	A	Vuilophaal-, straatreinigingsbedrijven en dergelijke	50	30	50			10		50		3.1	2	G
9002.1	381	B	Gemeentewerven (afvalinzameldepots)	30	30	50			30	R	50		3.1	2	G

SBI-1993	SBI-2008		OMSCHRIJVING	AFSTANDEN IN METERS						INDICES			
-	-	nummer		GEUR	STOF	GELUID	GEVAAR	GROOTSTE AFSTAND	CATEGORIE	VERKEER	VISUEEL	BODEM	LUCHT
64	64	-											
64	53	-	POST EN TELECOMMUNICATIE										
641	531, 532		Post- en koeriersdiensten	0	0	30 C	0	30	2	2 P	1		
642	61	A	Telecommunicatiebedrijven	0	0	10 C	0	10	1	1 P	1		
642	61	B0	zendinstallaties:										
642	61	B2	- FM en TV	0	0	0 C	10	10	1	1 P	2		
642	61	B3	- GSM en UMTS-steunzenders (indien bouwvergunningplichtig)	0	0	0 C	10	10	1	1 P	2		
65, 66, 67	64, 65, 66	-											
65, 66, 67	64, 65, 66	-	FINANCIELE INSTELLINGEN EN VERZEKERINGSWEZEN										
65, 66, 67	64, 65, 66	A	Banken, verzekeringsbedrijven, beurzen	0	0	10 C	0	10	1	1 P	1		
70	41, 68	-											
70	41, 68	-	VERHUUR VAN EN HANDEL IN ONROEREND GOED										
70	41, 68	A	Verhuur van en handel in onroerend goed	0	0	10	0	10	1	1 P	1		
71	77	-											
71	77	-	VERHUUR VAN TRANSPORTMIDDELEN, MACHINES, ANDERE ROERENDE GOEDEREN										
711	7711		Personenautoverhuurbedrijven	10	0	30	10	30	2	2 P	1		
712	7712, 7739		Verhuurbedrijven voor transportmiddelen (excl. personenauto's)	10	0	50	10	50 D	3.1	2 G	1		
713	773		Verhuurbedrijven voor machines en werktuigen	10	0	50	10	50 D	3.1	2 G	1	B	
714	772		Verhuurbedrijven voor roerende goederen n.e.g.	10	10	30	10	30 D	2	2 G	2		
72	62	-											
72	62	-	COMPUTERSERVICE- EN INFORMATIETECHNOLOGIE										
72	62	A	Computerservice- en informatietechnologie-bureau's e.d.	0	0	10	0	10	1	1 P	1		
72	58, 63	B	Datacentra	0	0	30 C	0	30	2	1 P	1		
73	72	-											
73	72	-	SPEUR- EN ONTWIKKELINGSWERK										
731	721		Natuurwetenschappelijk speur- en ontwikkelingswerk	30	10	30	30 R	30	2	1 P	1		
732	722		Maatschappij- en geesteswetenschappelijk onderzoek	0	0	10	0	10	1	1 P	1		
74	63, 69tm71, 73, 74, 77, 78, 80tm82	-											
74	63, 69tm71, 73, 74, 77, 78, 80tm82	-	OVERIGE ZAKELIJKE DIENSTVERLENING										
74	63, 69tm71, 73, 74, 77, 78, 80tm82	A	Overige zakelijke dienstverlening: kantoren	0	0	10	0	10 D	1	2 P	1		
747	812		Reinigingsbedrijven voor gebouwen	50	10	30	30	50 D	3.1	1 P	1	B	
7481.3	74203		Foto- en filmontwikkelcentrales	10	0	30 C	10	30	2	2 G	1	B	
7484.4	82992		Veilingen voor huisraad, kunst e.d.	0	0	10	0	10	1	2 P	1		
75	84	-											
75	84	-	OPENBAAR BESTUUR, OVERHEIDSDIENSTEN, SOCIALE VERZEKERINGEN										
75	84	A	Openbaar bestuur (kantoren e.d.)	0	0	10	0	10	1	2 P	1		

SBI-1993	SBI-2008		OMSCHRIJVING	AFSTANDEN IN METERS						INDICES			
-	-	nummer		GEUR	STOF	GELUID	GEVAAR	GROOTSTE AFSTAND	CATEGORIE	VERKEER	VISUEEL	BODEM	LUCHT
93	96	-	OVERIGE DIENSTVERLENING										
9301.1	96011	A	Wasserijen en strijkinrichtingen	30	0	50 C	30	50	3.1	2 G	1		
9301.1	96011	B	Tapijtreinigingsbedrijven	30	0	50	30	50	3.1	2 G	1		L
9301.2	96012		Chemische wasserijen en ververijen	30	0	30	30 R	30	2	2 G	1	B	L
9301.3	96013	A	Wasverzendinrichtingen	0	0	30	0	30	2	1 G	1		
9301.3	96013	B	Wasserettes, wassalons	0	0	10	0	10	1	1 P	1		
9302	9602		Kappersbedrijven en schoonheidsinstituten	0	0	10	0	10	1	1 P	1		
9303	9603	0	Begrafenisondernemingen:										
9303	9603	1	- uitvaartcentra	0	0	10	0	10	1	2 P	1		
9303	96031	2	- begraafplaatsen	0	0	10	0	10	1	2 P	1		
9304	9313, 9604		Fitnesscentra, badhuizen en sauna-baden	10	0	30 C	0	30	2	1 P	1		
9305	9609	B	Persoonlijke dienstverlening n.e.g.	0	0	10 C	0	10 D	1	1 P	1		

g r i f f i e

OPLEGVEL RAADSVOORSTEL

Raadsvergadering **:** 30 mei 2024

Agendapunt **:** **22**

Onderwerp **:** **Vaststelling bestemmingsplan ’t Binnenhaof Melick**

Commissiebehandeling

Raadsadviescommissie **:** 23 april 2024

Fracties afwezig bij commissiebehandeling: n.v.t.

Advies commissie:

1. Onderwerp rijp voor behandeling in gemeenteraad	**Ja**
2. Wijze van agendering voor de raad	**Bespreekstuk**

Inhoudelijk commissieadvies:
Blijkens het raadsvoorstel stelt het college van burgemeester en wethouders de gemeenteraad voor:

1. het bestemmingsplan ’t Binnenhaof Melick’ getekend op de ondergrond met identificatienummer NL.IMRO.1669.BPMLK202DORPSST63C-VG01 vast te stellen, zoals dat met ingang van 22 december 2023 gedurende zes weken voor een ieder ter inzage heeft gelegen;
2. voor het plangebied geen exploitatieplan ex artikel 6.12 van de Wet ruimtelijke ordening vast te stellen.

De fracties van het CDA, Democraten Roerdalen, Ons Roerdalen, PvdA-GroenLinks en Roerstreek Lokaal! adviseren positief over het raadsvoorstel.

Bijzonderheden (indien van toepassing):
n.v.t.

gemeente roerdalen

Raadsvoorstel

Zaaknummer	Z21-024983
Onderwerp:	Vaststelling bestemmingsplan "'t Binnenhaof Melick"
Datum:	28 februari 2024
Indiener agendapunt:	College van Burgemeester en wethouders Roerdalen
Portefeuillehouder:	R.H.G. Slangen
Gevraagd besluit:	1. het bestemmingsplan 't Binnenhaof Melick' getekend op de ondergrond met identificatienummer NL.IMRO.1669.BPMLK202DORPSST63C--VG01 vast te stellen, zoals dat met ingang van 22 december 2023 gedurende zes weken voor een ieder ter inzage heeft gelegen; 2. voor het plangebied geen exploitatieplan ex artikel 6.12 van de Wet ruimtelijke ordening vast te stellen.
Bijlage(n):	1. Toelichting, regels en verbeelding bestemmingsplan "'t Binnenhaof Melick"; 2. (concept)raadsbesluit.

Toelichting bij het raadsvoorstel

1. Onderwerp

Dit raadsvoorstel strekt tot het vaststellen van het bestemmingsplan "'t Binnenhaof Melick".

2. Inleiding

De initiatiefnemer wil aan de Dorpsstraat 63c, aan de zuidrand van Melick, het woonzorgcomplex 't Binnenhaof ontwikkelen: 22 woonzorgappartementen voor ouderen. Tot enkele jaren geleden werden hier (hobbymatig) paarden gehouden. Op het terrein stonden een open machineloods en een paardenstal die inmiddels zijn gesloopt. De ontwikkeling van 't Binnenhaof past niet binnen het geldende bestemmingsplan '1e herziening Kernen Roerdalen'. Daarom wordt voorgesteld het bestemmingsplan te herzien om dit initiatief mogelijk te maken.

In de collegevergadering d.d. 12 december 2023 heeft ons college besloten om in te stemmen met het ontwerp-bestemmingsplan "'t Binnenhaof Melick" en dit gedurende zes weken ter inzage te leggen. Ten aanzien van het ontwerp-bestemmingsplan zijn geen zienswijzen ingediend. Wij stellen uw raad nu voor om het bestemmingsplan vast te stellen.

3. Beslispunten

De raad besluit:

1. het bestemmingsplan 't Binnenhaof Melick' getekend op de ondergrond met identificatienummer NL.IMRO.1669.BPMLK202DORPSST63C-VG01 vast te stellen, zoals dat met ingang van 22 december 2023 gedurende zes weken voor een ieder ter inzage heeft gelegen;

2. voor het plangebied geen exploitatieplan ex artikel 6.12 van de Wet ruimtelijke ordening vast te stellen.

4. Argumenten

4.1. Locatie en huidig gebruik
Het plangebied betreft een onbebouwd terrein dat wordt omsloten door de Dorpsstraat, Marktstraat, St. Servaaslaan en Graaf van Gelrestraat (zie afbeelding). Tot een aantal jaar geleden stonden ter plaatse een machineloods en een paardenstal die inmiddels zijn gesloopt. Vanaf dat moment gaat het om een braakliggend terrein dat geschikt is voor een "inbreiding".



Volgens het thans geldend bestemmingsplan "1ste herziening Kernen Roerdalen" ligt op het terrein de bestemming "Maatschappelijk", maar is geen sprake van een bouwvlak waardoor het oprichten van een woonzorgcomplex niet rechtstreeks in het bestemmingsplan past. Om dit toch

mogelijk te maken wordt voorgesteld om het bestemmingsplan "'t Binnenhaof" vast te stellen. Dit plan voorziet in een bestemming "Wonen" waarbinnen 22 zorgwoningen mogelijk worden gemaakt met een maximale goothoogte van 5 meter en een maximale bouwhoogte van 7,5 meter.
Een zorgwoning is in het bestemmingsplan als volgt gedefinieerd: *"een woning of wooneenheid bestemd voor verzorgd wonen, die niet via de reguliere woningdistributie beschikbaar komt, maar waarvan minimaal één van de bewoners vanwege de beperkte zelfredzaamheid vanaf aanvang van bewoning- op basis van een ter zake van overheidswege gehanteerd systeem- is geïndiceerd voor zorg, waarbij die zorg beschikbaar is in de directe nabijheid van de woning en welke zorg door minimaal één van de bewoners ook daadwerkelijk wordt afgenomen."* Door middel van deze definitie wordt specifiek beoogd om (oudere) personen met een zorgindicatie langer in een eigen huis te laten wonen waarbij zij wel de benodigde zorg kunnen ontvangen. Voor de volledigheid wordt erop gewezen dat initiatiefnemer een intentie-overeenkomst heeft gesloten met Proteion voor het verstrekken van deze zorg.

4.2. Goede ruimtelijke ordening
Het bestemmingsplan bestaat uit de verbeelding, regels en toelichting. Deze zijn als bijlage aan dit voorstel gehecht.
Voor de inhoudelijke afweging en argumenten van het bestemmingsplan wordt verwezen naar de toelichting. Hierin wordt nader ingegaan op de verschillende relevante beleidskaders, de ruimtelijke en functionele aspecten, overwegingen met betrekking tot relevante milieukaders (omgevingsaspecten), de juridische positie en de economische en maatschappelijke uitvoerbaarheid. De toelichting is positief beoordeeld. Ruimtelijk zijn er geen bezwaren tegen de herziening van het bestemmingsplan.

4.3. Ontsluiting en parkeren
Een belangrijk punt dat tijdens de infomatiebijeenkomsten met de buurt naar voren kwam, is parkeren. Aan dat aspect is dan ook ruime aandacht besteed bij de planvorming. Dit heeft ertoe geleid dat op eigen terrein (ruim) voldoende parkeerplaatsen worden gerealiseerd ten behoeve van de ontwikkeling én dat de 9 beschikbare openbare parkeerplaatsen aan de Marktstraat ook allemaal worden behouden door middel van een aanpassing in dit gebied. In de anterieure overeenkomst is vastgelegd dat de bijbehorende kosten voor rekening komen van de initiatiefnemer. Per saldo zullen dus geen openbare parkeerplaatsen verdwijnen.

Verder was in het begin van de planvorming sprake van ontsluiting van het plangebied via de Dorpsstraat. Dit idee is echter losgelaten vanwege de beperkte vrije ruimte die daar beschikbaar is. Ontsluiting voor auto's zal via de Marktstraat plaatsvinden, zoals op onderstaande afbeelding is weergegeven. Voor de duidelijkheid wordt erop gewezen dat de drie zorgwoningen aan de Graaf van Gelrestraat reeds via een aparte omgevingsvergunning zijn geregeld. Deze maken dus geen deel uit van het plangebied.



4.4. Afstemming met Provincie
Het bestemmingsplan is in het kader van het bestuurlijk vooroverleg aangeboden aan de Provincie Limburg en de Veiligheidsregio. De provincie heeft aangegeven dat het plan in beginsel geen provinciale belangen schaadt, al had het enkele inhoudelijke opmerkingen die vanuit collegiale invalshoek werden gemaakt. Deze opmerkingen vanuit het vooroverleg zijn doorgevoerd in het bestemmingsplan. Naar aanleiding van het ontwerp-bestemmingsplan dat ter inzage heeft gelegen heeft de Provincie op 1 februari 2024 laten weten dat zij geen aanleiding zien om een zienswijze in te dienen.

4.5. Zienswijzen
Naast de positieve reactie van de Provincie zijn er geen overige zienswijzen ingediend ten aanzien van het ontwerp-bestemmingsplan.

4.6. Relatie met stopbesluit Woonzorginitiatieven en wonen met zorg
Op 24 oktober 2023 heeft ons college een stopbesluit genomen ten aanzien van woonzorginitiatieven en wonen met zorg tot het moment waarop de resultaten van de

woonzorganalyse zijn opgeleverd. In dat besluit is expliciet een uitzondering gemaakt voor het onderhavige plan aangezien dat reeds in een vergevorderde fase was. Het stopbesluit vormt dus geen belemmering voor dit project.

4.7. Ambtshalve wijzigingen
Gezien de positieve reactie van de Provincie en het feit dat geen zienswijzen zijn ingediend, zijn geen ambtshalve wijzigingen doorgevoerd ten opzichte van het ontwerp-bestemmingsplan.

5. Kanttekeningen

5.1. Planschade
Indien de bestemmingsplanprocedure volledig is doorlopen en het bestemmingsplan onherroepelijk is geworden, ontstaat er een risico op planschade. Met initiatiefnemer is ten behoeve hiervan een anterieure overeenkomst gesloten. Een eventuele tegemoetkoming in planschade kan hiermee op de indiener worden afgewenteld. Indiener heeft de genoemde overeenkomst reeds ondertekend.

6. Financiën

De kosten voor het in procedure brengen van het bestemmingsplan zijn voor rekening van de indiener op grond van de legesverordening. Verder zal de eventuele tegemoetkoming in planschade op basis van de te sluiten anterieure overeenkomst worden verhaald op indiener.

7. Communicatie

7.1. Informatiebijeenkomsten
Het voornemen tot het realiseren van de 22 zorgwoningen is reeds lange tijd aanwezig bij initiatiefnemer. Gedurende de uitwerking van het plan heeft hij reeds (meermaals) contact gelegd met de omwonenden. Tevens hebben op zijn initiatief twee informatiebijeenkomsten plaatsgevonden. De meeste reacties tijdens deze bijeenkomsten waren positief, maar er waren ook kritische reacties (met name over de bouwhoogte en het parkeren). Met het voorliggende bestemmingsplan wordt een middenweg gezocht tussen enerzijds de belangen van initiatiefnemer en anderzijds de belangen van omwonenden. Bovendien heeft de initiatiefnemer ook op individueel niveau contacten met omwonenden. In paragraaf 6.3.2 van de Toelichting bij het bestemmingsplan is het participatietraject toegelicht.

8. Planning en uitvoering

Indien uw raad besluit het bestemmingsplan vast te stellen, wordt dit gepubliceerd en gedurende 6 weken ter inzage gelegd. Gedurende deze termijn kan beroep worden ingesteld bij de Afdeling bestuursrechtspraak van de Raad van State. Zij die beroep instellen, kunnen tevens een verzoek

om voorlopige voorziening indienen bij de Voorzitter van de Afdeling. De dag na afloop van de beroepstermijn treedt het bestemmingsplan in werking tenzij binnen deze termijn een verzoek om voorlopige voorziening wordt ingediend. Zodra de Afdeling uitspraak heeft gedaan op het verzoek en/of na het onbenut verstrijken van de beroepstermijn is het bestemmingsplan onherroepelijk.

9. Privacy

Er worden geen persoonsgegevens verwerkt.

10. (Wettelijk en/of beleidsmatig) kader

Het bestemmingsplan is tot stand gekomen volgens de wettelijke eisen die o.a. de Wet ruimtelijke ordening hieraan stelt. Aangezien het ontwerp-bestemmingsplan vóór 1 januari 2024 ter inzage is gelegegd, is de Omgevingswet hierop niet van toepassing.
Verder is ook rekening gehouden met het beleid zoals dat op het niveau van het Rijk, de Provincie en onze gemeente is vastgesteld.

11. Bijlagen

1. Toelichting, regels en verbeelding bestemmingsplan "'t Binnenhaof Melick";

2. (concept)raadsbesluit.

Sint Odiliënberg, 26-03-2024

Burgemeester en wethouders van Roerdalen,

De secretaris, De burgemeester,

J.J.W.M. L'Ortije mr. M.D. de Boer-Beerta

gemeente roerdalen

Raadsbesluit Jaar 2024/05/30/22

Zaaknummer: Z21-024983
Onderwerp: Vaststelling bestemmingsplan "'t Binnenhaof Melick"

De raad van de gemeente Roerdalen heeft;

gezien het voorstel van het college van burgemeester en wethouders van 26 maart 2024,

gelet op het bepaalde in artikel 3.1 Wet ruimtelijke ordening

het volgende besluit genomen:

Besluit:

1. het bestemmingsplan ’t Binnenhaof Melick’ getekend op de ondergrond met identificatienummer NL.IMRO.1669.BPMLK202DORPSST63C-VG01 vast te stellen, zoals dat met ingang van 22 december 2023 gedurende zes weken voor een ieder ter inzage heeft gelegen;

2. voor het plangebied geen exploitatieplan ex artikel 6.12 van de Wet ruimtelijke ordening vast te stellen.

Aldus vastgesteld in de raadsvergadering van 30 mei 2024.

De gemeenteraad van Roerdalen,

De griffier, De voorzitter,

Mr. M. Heijnens-Coenjaerts mr. M.D. de Boer-Beerta

’T BINNENHAOF, MELICK

Roerdalen

bestemmingsplan

30 mei 2024

RHO ADVISEURS

RHO ADVISEURS

DATUM	30 mei 2024
KENMERK	NL.IMRO.1669.BPMLK202DORPSST63C-VG01
PROJECT	’t Binnenhaof, Melick
PROJECTLEIDER	mr. S. Peters
GEMEENTE	Roerdalen
PROJECTNUMMER	20550
AUTEUR	Rho Adviseurs voor leefruimte
STATUS	Vastgesteld



© RHO ADVISEURS BV

Niets uit dit drukwerk mag door anderen dan de opdrachtgever worden verveelvoudigd en/ of openbaar gemaakt door middel van druk, fotokopie, microfilm of op welke andere wijze dan ook zonder voorafgaande toestemming van Rho Adviseurs bv, behoudens voorzover dit drukwerk wettelijk een openbaar karakter heeft gekregen. Dit drukwerk mag zonder genoemde toestemming niet worden gebruikt voor enig ander doel dan waarvoor het is vervaardigd.



Inhoudsopgave

Toelichting

Hoofdstuk 1	**Inleiding**	**9**
1.1	Aanleiding	9
1.2	Begrenzing plangebied	10
1.3	Geldend bestemmingsplan	11
1.4	Leeswijzer	12
Hoofdstuk 2	**Beschrijving plan**	**13**
2.1	Huidige situatie	13
2.2	Planbeschrijving	15
Hoofdstuk 3	**Beleid**	**19**
3.1	Rijksbeleid	19
3.2	Provinciaal beleid	23
3.3	Regionaal beleid	27
3.4	Gemeentelijk beleid	30
Hoofdstuk 4	**Omgevingsaspecten**	**33**
4.1	Vormvrije m.e.r.-beoordeling	33
4.2	Bedrijven en milieuzonering	34
4.3	Archeologie	37
4.4	Cultuurhistorie	39
4.5	Water	39
4.6	Bodem	42
4.7	Geluid	42
4.8	Externe veiligheid	43
4.9	Luchtkwaliteit	45
4.10	Ecologie	46
4.11	Verkeer en parkeren	48
4.12	Kabels, leidingen en straalpaden	50
Hoofdstuk 5	**Juridische aspecten**	**51**
5.1	Planvorm	51
5.2	Toelichting op de verbeelding	51
5.3	Toelichting op de regels	51
Hoofdstuk 6	**Uitvoerbaarheid**	**53**
6.1	Inleiding	53
6.2	Economische haalbaarheid	53
6.3	Maatschappelijke haalbaarheid	54

Bijlagen bij de toelichting

Bijlage 1	**Akoestisch onderzoek omgevingslawaai**
Bijlage 2	**Verkennend bodem- en asbestonderzoek en indicatief doorlatendheidsonderzoek**
Bijlage 3	**Afwateringsplan**
Bijlage 4	**Akoestisch onderzoek wegverkeers- en industrielawaai**
Bijlage 5	**Stikstofdepositieberekening gebruiksfase**
Bijlage 6	**Stikstofdepositieberekening realisatiefase**
Bijlage 7	**Notitie stikstofdepositieberekeningen**
Bijlage 8	**Verkeer- en parkeeronderzoek**

Regels

Hoofdstuk 1	**Inleidende bepalingen**	**77**
Artikel 1	Begrippen	77
Artikel 2	Wijze van meten	83
Hoofdstuk 2	**Bestemmingsregels**	**85**
Artikel 3	Groen	85
Artikel 4	Tuin	87
Artikel 5	Verkeer	89
Artikel 6	Wonen	91
Artikel 7	Waarde - Archeologie 4	94
Artikel 8	Waarde - Archeologie 5	97
Artikel 9	Waarde - Archeologie 7	100
Hoofdstuk 3	**Algemene regels**	**103**
Artikel 10	Anti-dubbeltelregel	103
Artikel 11	Algemene bouwregels	104
Artikel 12	Algemene gebruiksregels	105
Artikel 13	Algemene aanduidingsregels	106
Artikel 14	Algemene afwijkingsregels	108
Artikel 15	Algemene wijzigingsregels	109
Hoofdstuk 4	**Overgangs- en slotregels**	**111**
Artikel 16	Overgangsrecht	111
Artikel 17	Slotregel	112

Bijlagen bij de regels

Bijlage 1	**Staat van bedrijfsactiviteiten**

TOELICHTING

RHO ADVISEURS

Hoofdstuk 1 Inleiding

1.1 Aanleiding

Hartjes ontwikkeling B.V. wil aan de Dorpsstraat 63c, aan de zuidrand van Melick, het woonzorgcomplex 't Binnehaof ontwikkelen: 22 woonzorgappartementen voor ouderen. Tot voor kort werden hier (hobbymatig) paarden gehouden. Op het terrein stonden een open machineloods en een paardenstal die inmiddels zijn gesloopt. De ontwikkeling van 't Binnehaof past niet binnen het geldende bestemmingsplan '1e herziening Kernen Roerdalen': er is nu geen bouwvlak aangeduid. Daarom is voor dit initiatief een herziening van dat bestemmingsplan nodig.



figuur 1.1: ligging plangebied



figuur 1.2: plangebied in vogelvlucht

1.2 Begrenzing plangebied

Het plangebied betreft een gedeeltelijk onverhard en gedeeltelijk verhard terrein, aan de achterzijde van de woningen aan de Dorpsstraat, Marktstraat, St. Servaaslaan en Graaf van Gelrestraat (zie figuur 1.3). Aan de zuidkant loopt de Dorpsstraat en liggen ook een cafetaria en een kringloopwinkel. Het plangebied is samengesteld uit de kadastrale percelen gemeente Melick en Herkenbosch, sectie E, nummers 6625 en 6637 en het is in totaal 2.932 m² groot (zie figuur 1.4).



figuur 1.3: luchtfoto plangebied

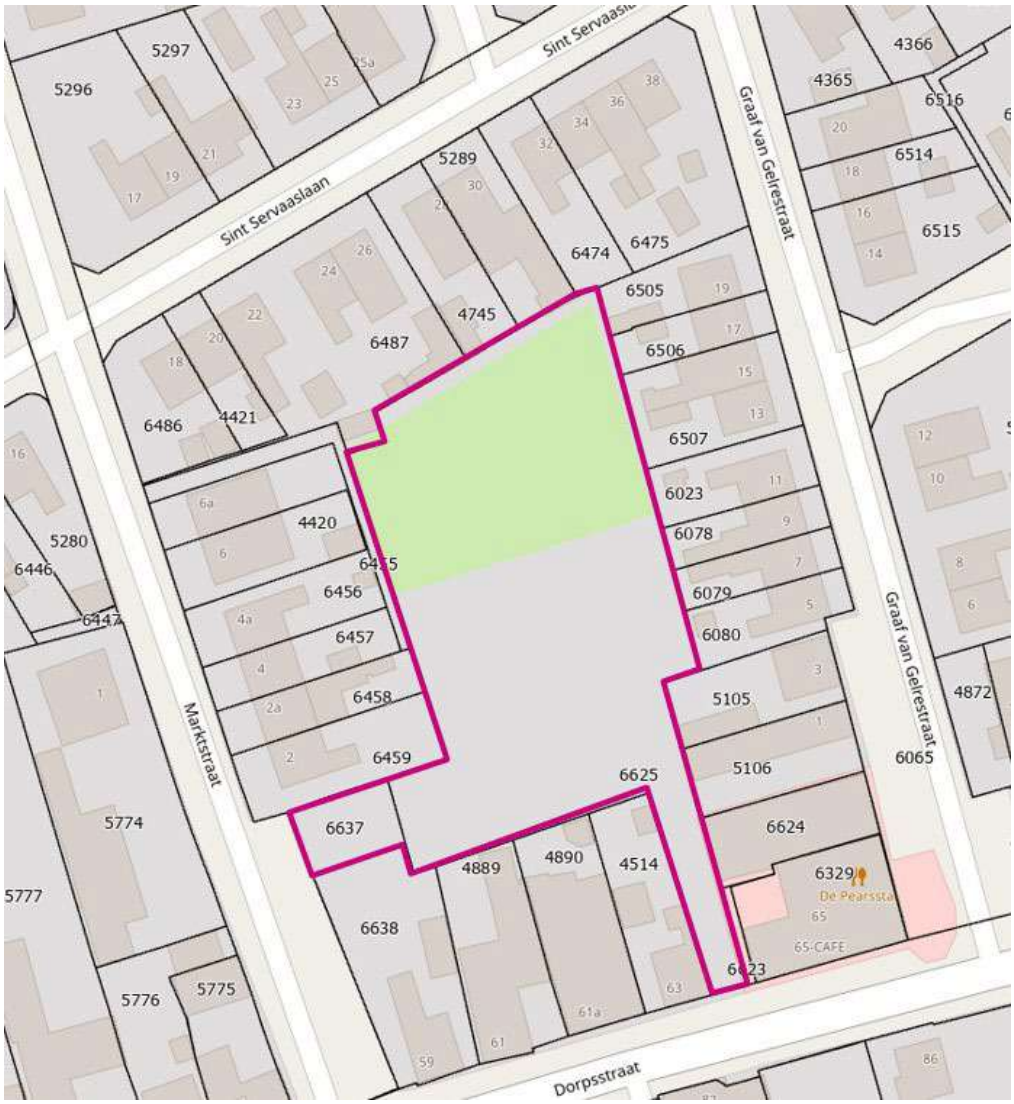

figuur 1.4: kadastrale percelen plangebied

1.3 Geldend bestemmingsplan

Het plangebied ligt in bestemmingsplan '1e herziening Kernen Roerdalen', vastgesteld op 22 maart 2016 door de gemeenteraad van Roerdalen. Het plangebied heeft hoofdzakelijk de bestemming 'Maatschappelijk'. Gronden met de bestemming 'Maatschappelijk' zijn bestemd voor maatschappelijke voorzieningen, sportvoorzieningen of evenementen. 'Maatschappelijke voorzieningen' zijn in het geldende bestemmingsplan gedefinieerd als: voorzieningen op het gebied van welzijn en zorg, alsmede zorgwoningen, volksgezondheid, cultuur, religie, onderwijs, sport, verenigingsleven, hondenschool, opvoeding, kinderopvang, kinderboerderij, openbaar bestuur en andere openbare en sociale voorzieningen. Het gebruik voor zorgwoningen is in het geldende bestemmingsplan dan ook al toegestaan. Omdat echter een bouwvlak ontbreekt, is de bouw van de zorgwoningen op deze locatie niet toegestaan. Aan de kant van de Marktstraat heeft een klein deel van het plangebied de bestemming 'Wonen', ook hier zonder bouwvlak.

Voor het plangebied zijn ook de dubbelbestemmingen 'Waarde - Archeologie 4, 5 en 7' van kracht. Op grond hiervan is het plangebied behalve voor de bestemmingen 'Maatschappelijk' en 'Wonen', mede bestemd voor de bescherming en het behoud van de op en/of in deze gronden voorkomende archeologische waarden. Paragraaf 4.3 licht toe hoe in dit plan met deze waarden is omgegaan.

Een gedeelte van het plangebied ligt in een 'geluidzone - industrie'. Binnen deze zone is de bouw van een woning of een ander geluidsgevoelig gebouw alleen toegestaan als hiervoor een besluit tot vaststelling van een hogere grenswaarde is verleend en als uit akoestisch onderzoek blijkt dat de geluidbelasting vanwege het industrieterrein op de gevels van de woning of het geluidgevoelig gebouw niet hoger zal zijn dan 50 dB(A). Paragraaf 4.7 licht toe hoe hiermee in dit plan is omgegaan.

Op grond van het 'Facetbestemmingsplan Vervallen bestemmingsplanregeling huisvesting (buitenlandse) werknemers', vastgesteld op 23 mei 2019 door de gemeenteraad van Roerdalen, is de binnenplanse afwijkingsmogelijkheid voor het huisvesten van arbeidsmigranten geschrapt uit de bestemmingsplannen van de gemeente Roerdalen. Daarmee wordt in dit bestemmingsplan rekening gehouden.

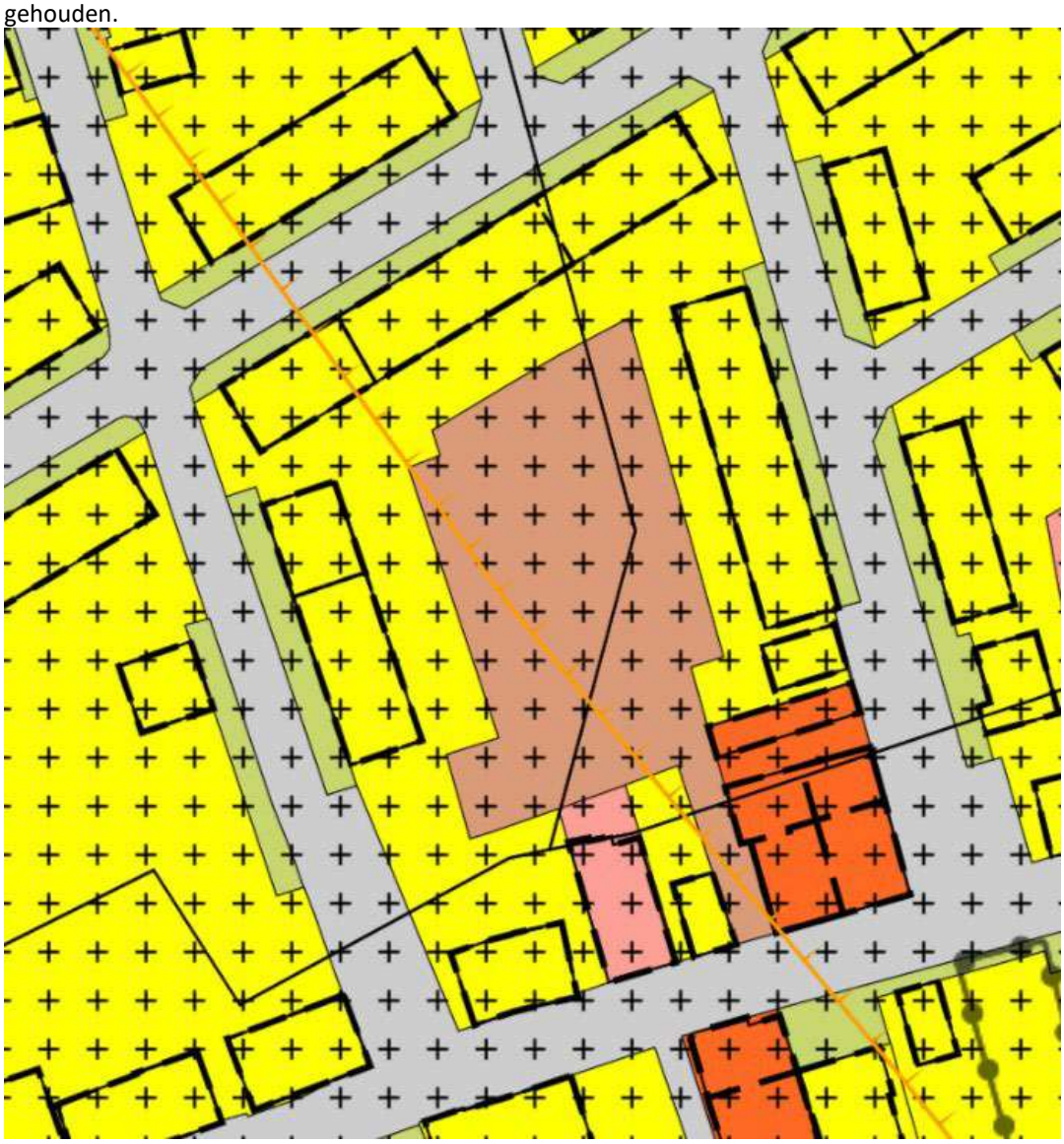

figuur 1.5: uitsnede verbeelding bestemmingsplan '1e herziening Kernen Roerdalen'

1.4 Leeswijzer

In hoofdstuk 2 wordt het plan beschreven. Hoofdstuk 3 gaat in op relevant ruimtelijk beleid van rijk, provincie en gemeente. Hoofdstuk 4 gaat in op relevante omgevingsaspecten. Hoofdstuk 5 licht de juridische aspecten van dit plan toe. Hoofdstuk 6 beschrijft de economische en maatschappelijke uitvoerbaarheid.

Hoofdstuk 2 Beschrijving plan

2.1 Huidige situatie

2.1.1 Historische ontwikkeling

Het plangebied ligt in de kern Melick achter het dorpslint van de Dorpsstraat. Deze historische weg kenmerkt zich door uiteenlopende lintbebouwing. Hoewel de Dorpsstraat en de omgeving ervan in de 20e eeuw in toenemende mate is verstedelijkt, is het plangebied steeds onbebouwd en als weiland in gebruik gebleven.

Tot circa 1960 bleef de bebouwing van de kern Melick beperkt tot het dorpslint. Na de komst van een eigen rooms-katholieke kerk eind jaren '50 breidde de bebouwing naar het noorden uit en raakte het plangebied hierdoor ingesloten (zie figuur 2.1).



figuur 2.1: verstedelijking langs de Dorpsstraat, Melick (bron: Topotijdreis)

2.1.2 Ruimtelijke en functionele structuur

Nu grenst het plangebied aan de achtertuinen van de woningen aan de Dorpsstraat, Marktstraat, St. Servaaslaan en Graaf van Gelrestraat. Aan de kant van de Dorpsstraat liggen cafetaria 'De Pearsstal' en een brocanterie. Links van het cafetaria is de huidige inrit naar het plangebied (zie figuur 2.2).



figuur 2.2: huidige inrit naar het plangebied (bron: StreetSmart)

Op het perceel Dorpsstraat 63c stonden tot voor kort een open machineloods en een paardenstal (zie figuur 2.3), met een oppervlakte van in totaal circa 770 m². De rest van het perceel was onbebouwd, deels verhard en deels in gebruik als weiland voor paarden.



figuur 2.3: situatie plangebied d.d. 25 augustus 2021 (bron: StreetSmart)

2.2 Planbeschrijving

In het nieuwe woonzorgcomplex komen 22 appartementen voor maximaal 2 personen per appartement, bedoeld voor ouderen die zorg nodig hebben. Bij het complex worden ook gemeenschappelijke voorzieningen gerealiseerd, zoals een gemeenschappelijke woonkamer met keuken, een centrale wasruimte en een lift. De footprint van het gebouw is circa 1.163 m² , het totaal aantal m² bvo is circa 1.264 m². De gebruikersoppervlakte per appartement is circa 49 m².

Het gebouw telt twee bouwlagen met de tweede bouwlaag gedeeltelijk onder een kap. De lichttoetreding van de woonzorgappartementen op de verdieping vindt plaats via dakramen in de kap (zie figuur 2.4). Zo is er aan de ene kant voldoende lichttoetreding en wordt aan de andere kant de privacy van omwonenden gerespecteerd. Door het raam in het schuine dak is er namelijk geen direct uitzicht op (de tuinen van) de omliggende woningen. Dit was een belangrijk uitgangspunt voor het ontwerp.



figuur 2.4: impressie voor- en zijgevel



figuur 2.5: impressie voorgevel

Voor de ontsluiting van gemotoriseerd verkeer wordt een doorsteek naar de Marktstraat gemaakt. De huidige inrit naar de Dorpsstraat wordt gewijzigd in een langzaam-verkeersroute: een ontsluiting voor gemotoriseerd verkeer is hier uit verkeerskundig oogpunt ongewenst.

Bij de nieuwe in- en uitrit komt een slagboom en achter de slagboom is ruimte voor 22 parkeerplaatsen (zie figuur 2.6). Aan de kant van Marktstraat liggen nu haaksparkeerplaatsen. In de uitwerking van het plan worden de beschikbaarheid van openbare parkeerplaatsen op deze plek, de groenvoorziening en de verkeersveiligheid nader afgewogen (zie paragraaf 4.11). In dat verband toont de inzet in figuur 2.6 een variant voor de in- en uitrit.

Het terrein is elke dag tussen 7:00 en 23:00 uur toegankelijk voor de bewoners en bezoekers van het woonzorgcomplex. Het parkeerterrein is 's nachts afgesloten. De tuinen van de woningen aan de Dorpsstraat worden door een geluidsafschermende voorziening, gecombineerd met een haag / hoge beplanting, afgeschermd voor het parkeerterrein.



figuur 2.6: situatieschets

De tuinen van het woonzorgcomplex worden landschappelijk ingericht, met aandacht voor hemelwaterberging. De tuinen worden gemeenschappelijk gebruikt, zodat een grote, open en groene tuin kan worden ingericht. Daarnaast krijgen de woningen afzonderlijk een klein terras. Als verlengstuk van de gemeenschappelijke woonkamer is ook een gezamenlijk terras voorzien.

Op de verdieping komt de lift uit bij een gemeenschappelijke daktuin (zie figuur 2.7). Alle appartementen op de verdieping zijn aangesloten op deze daktuin die zo uitnodigt tot ontmoetingen en bijeenkomsten. De daktuin is vrijwel helemaal omsloten, zodat er niet of nauwelijks geluidbelasting is van deze daktuin op de omliggende woningen (zie paragraaf 4.2).



figuur 2.7: impressie daktuin

Hoofdstuk 3 Beleid

3.1 Rijksbeleid

3.1.1 Nationale Omgevingsvisie

In Nederland staan we voor een aantal urgente opgaven, die zowel lokaal, nationaal als wereldwijd spelen. Denk aan de opgaven op het gebied van klimaatverandering, energietransitie, circulaire economie, bereikbaarheid en woningbouw. Deze opgaven zullen Nederland flink veranderen. Door goed in te spelen op deze veranderingen kan Nederland vooroplopen en kansen verzilveren. Met de Nationale Omgevingsvisie (NOVI) geeft het Rijk een langetermijnvisie op de toekomst en de ontwikkeling van de leefomgeving in Nederland.

In de NOVI zijn deze maatschappelijke opgaven samengevat in vier prioriteiten:
1. ruimte voor klimaatadaptatie en energietransitie
2. duurzaam economisch groeipotentieel
3. sterke en gezonde steden en regio's
4. toekomstbestendige ontwikkeling van het landelijk gebied.

Wonen is voor dit project het meest relevant. Tot 2030 moeten er ongeveer 1 miljoen woningen gebouwd worden. Dit zal grote impact hebben op de ruimtelijke ordening. Er wordt zoveel mogelijk gebouwd binnen bestaand stedelijk gebied, zodat open ruimtes en groen tussen steden behouden blijft. De nieuwe woningen moeten betaalbaar en goed bereikbaar zijn. Bewoners moeten tevens een prettige, gezonde en veilige leefomgeving ervaren. Dat vergt grote investeringen in openbaar vervoer, veilige fiets- en wandelpaden, meer groen, ontmoetingsruimte en wateropvang in de stad, en goede verbindingen met recreatiegebieden in de nabijheid van de stad. Met deze aanpak van verstedelijking wordt niet alleen het woningaanbod, maar ook de leefomgevingskwaliteit verbeterd.

In dit bestemmingsplan zijn geen strijdigheden met de uitgangspunten uit de NOVI opgenomen. Er wordt met het plan een bijdrage geleverd aan de benodigde woningbouw.

3.1.2 Ladder voor duurzame verstedelijking

De nationale belangen uit de SVIR worden, naast het Barro, ook geborgen door middel van het Besluit ruimtelijke ordening (Bro). Het Bro stelt juridische kaders aan de processen van ruimtelijke belangenafweging en besluitvorming bij de verschillende overheden. Het uitgangspunt daarbij is een goede ruimtelijke ordening. In artikel 3.1.6, lid 2 van het Bro is gesteld dat indien sprake is van een 'nieuwe stedelijke ontwikkeling' een bestemmingsplan een beschrijving moet bevatten van de behoefte aan die ontwikkeling, en, indien het bestemmingsplan die ontwikkeling mogelijk maakt buiten het bestaand stedelijk gebied, een motivering waarom niet binnen het bestaand stedelijk gebied in die behoefte kan worden voorzien.

Toets aan ladder voor duurzame verstedelijking
Conform het Bro dient aan de ladder te worden getoetst bij een 'nieuwe stedelijke ontwikkeling'. Wanneer geen sprake is van een nieuwe stedelijke ontwikkeling, is geen verantwoording van de ladder benodigd.
Ingevolge de overzichtsuitspraak die is gedaan door de Afdeling bestuursrechtspraak van de Raad van State op 28 juni 2017 (ECLI:NL:RVS:2017:1724) geldt dat bij woningbouwlocaties vanaf 12 woningen in beginsel sprake is van een nieuwe stedelijke ontwikkeling. De ABRS overwoog daarbij het volgende: "Wanneer een bestemmingsplan voorziet in niet meer dan 11 woningen die gelet op hun onderlinge afstand als één woningbouwlocatie als bedoeld in artikel 1.1.1, eerste lid, van het Bro, kunnen worden aangemerkt, kan deze ontwikkeling in beginsel niet als een stedelijke ontwikkeling worden aangemerkt."

Dit bestemmingsplan voorziet in de beoogde realisatie van een woonzorgcomplex met 22 appartementen voor ouderen met zorg, in bestaand stedelijk gebied. Er is dus sprake van een 'nieuwe stedelijke ontwikkeling', waardoor de behoefte aan deze ontwikkeling moet worden gemotiveerd.

<u>Zorgwoningen</u>
Limburg ontgroent en vergrijst snel. Uit onderzoek van Progneff blijkt dat in Limburg het aantal personen van 0 tot 20 jaar en 65 jaar of ouder, in verhouding tot het aantal personen van 20 tot 65 jaar (ofwel: de demografische druk), toeneemt van 68,6% in 2015 naar 106,8% in 2040. De leeftijdsopbouw van de Limburgse bevolking is daarmee aan een (grote) verandering onderhevig.

Ten aanzien van het aantal huishoudens constateert Progneff in haar onderzoek dat het aantal huishoudens tot begin jaren twintig op provinciaal niveau (nog) zal groeien met zo'n 9.000 huishoudens. Rond 2022 komt deze groei tot stilstand, waarna het aantal huishoudens geleidelijk aan zal afnemen. Ook het Planbureau voor de Leefomgeving (PBL) en het Centraal Bureau voor de Statistiek (CBS) hebben onderzoek gedaan naar de bevolkingsontwikkeling. De gegevens van PBL/CBS komen in essentie overeen met de bevindingen van Progneff. Op basis van de Regionale prognose 2020-2050 van het CBS (2018) stijgt het aandeel ouderen in de leeftijdsklassen vanaf 60 jaar in de gemeente Roermond met 2.900 personen van 2021 tot en met 2031. Dat is een stijging van 17%. Het percentage 65+ gaat de komende jaren toenemen van 20,3% in 2018 naar 26,1% in 2035. In de regio Midden-Limburg gaat het om een stijging van 27% (aantal personen vanaf 60 jaar), waarbij het aantal personen in leeftijdsklassen vanaf 80 jaar sterk stijgen met meer dan 40%. In aantallen uitgedrukt gaat stijgt het aantal 65+-ers in de regio in de periode 2021-2031 van 58.000 naar 70.000.

Ook zijn er andere indicatoren en prognoses die duidelijk maken dat er op lokaal niveau sprake is van een hogere mate van dementie en chronisch zieken dan elders in Nederland. Zo verdubbeld het aantal dementen met van 1.000 in 2020 naar 1.400 in 2030 (Bron: ABF Research).

Dit betekent dat het aantal huishoudens met een 65-minner de komende jaren weliswaar zal afnemen, maar dat het aantal huishoudens met een 65-plusser voorlopig nog wel toeneemt. Kort samengevat is in de toekomstige situatie vooral een toename te zien van het aantal eenpersoonshuishoudens en stellen zonder kinderen, waarvan een persoon ouder is dan 65 jaar.

Resumerend kan worden gesteld dat met name de 'vergrijzing' in Limburg, en daarmee ook in Melick en omgeving, toeneemt. De bevolking is onmiskenbaar aan het vergrijzen en ouderdom komt vaak met gebreken. In de toekomst zal er daarom vooral vraag zijn naar zorggeschikte dan wel levensloopbestendige c.q. seniorenwoningen.

Ouderdom en dementie

Niet alleen is er sprake van een groter aantal ouderen (>65 jaar), deze ouderen zullen ook in toenemende mate langer thuis willen of moeten blijven wonen. Dit vanwege het gegeven dat er minder snel een (CIZ-)indicatie wordt afgegeven voor verblijf in een (intramurale) zorginstelling. Als deze wel afgegeven wordt is er, naast wachtlijsten, niet direct een passende vorm van wonen met (intensieve) zorg als alternatief beschikbaar is (bij voorkeur in de eigen vertrouwde woonomgeving). De constatering dat ook het aantal 75+-ers toeneemt, met daarbij een toenemende kans op de aanwezigheid van mensen met cognitieve problemen of dementie, vergroot deze zorgvraag verder. Het toenemen van de kans op dementie met het toenemen van de leeftijd, blijkt uit het navolgende (bron: www.alzheimer-nederland.nl):

- Ruim 10% van de mensen boven de 65 jaar heeft dementie.
- Ruim 20% van de mensen boven de 80 jaar heeft dementie.
- Ruim 40% van de mensen boven de 90 jaar heeft dementie.

De stichting Alzheimer Nederland heeft een inventarisatie gemaakt van het aantal mensen met dementie in Nederland, per provincie en per gemeente. De navolgende cijfers geven een indicatie van het aantal mensen met dementie in 2018. Op basis van voorspellingen van de toekomstige bevolkingsopbouw, is ook een prognose gemaakt van het aantal mensen met dementie in de toekomst. Een uitsnede van deze berekening, gemaakt door ABF Research in opdracht van Alzheimer Nederland (peildatum: 01-11-2018), is gegeven in navolgende tabel.

	2018	**2020**	**2025**	**2030**	**2040**	**2050**
Nederland	270.000	280.000	330.000	390.000	520.000	620.000
Limburg	21.000	23.000	26.000	30.000	38.000	43.000
Roerdalen	400	420	500	600	750	820

figuur 3.1: aantal mensen met dementie in Nederland, provincie Limburg en gemeente Roerdalen

Woonmonitor Limburg 2016

Ten behoeve van de 'Structuurvisie Wonen, Zorg en Woonomgeving' (SWZW) voert Etil research group, in opdracht van de Provincie Limburg, sinds 2006 de provinciale woonmonitor uit. Op basis van deze monitor kan het beleid tijdig aangepast of bijgestuurd worden. In de Woonmonitor 2020 wordt op het vlak van Wonen met Zorg geconstateerd dat, bij de huidige demografische ontwikkeling, de vraag naar voor ouderen geschikte woningen de komende jaren sterk zal blijven toenemen. Deze toenemende vraag betreft zowel wooneenheden, geschikt voor intensieve 'intramurale' zorg, als zelfstandige woningen. De Woonmonitor stelt dan ook vast dat een substantiële toename van het aantal zorgwoningen moet worden ingepland, met name zelfstandige 'extramurale' zorgwoningen voor ouderen. De voorziene toename van de woningbehoefte voor de verschillende zorgdoelgroepen binnen de regio Midden-Limburg in de periode 2016-2030 is weergegeven in navolgende tabel.

	2016	2030			2016 - 2030 (in %)		
		Scenario 0	Scenario 1	Scenario 2	Scenario 0	Scenario 1	Scenario 2
Ouderenzorg							
Intramuraal	2.150	3.430	3.020	2.780	59,5%	40,5%	29,3%
Extramuraal	6.470	9.760	10.190	10.580	50,9%	57,5%	63,5%
Totaal	**8.620**	**13.190**	**13.210**	**13.360**	**53,0%**	**53,2%**	**55,0%**

Legenda:
Scenario 0: op basis van demografische ontwikkelingen.
Scenario 1: rekening houdende met het actuele beleid.
Scenario 2: versterkte extramuralisering.

figuur 3.2: prognose 'Wonen met Zorg', naar doelgroep en scenario

Indien de focus wordt gericht op de gemeente Roerdalen ontstaat het volgende beeld van actuele en toekomstige woningbehoefte voor de verschillende zorgdoelgroepen in de periode 2016-2030:

Vraag wooneenheden / woningen Ouderenzorg, scenario 0						
	Intramuraal		Extramuraal		Groei in %	
	2016	2030	2016	2030	Intra-Muraal	Extra-Muraal
Echt-Susteren	320	510	930	1340	59,40%	44.1%
Leudal	310	490	960	1510	58,1%	57,3%
Maasgouw	210	340	700	1040	61,9%	48,6%
Nederweert	90	140	430	720	55,6%	67,4%
Roerdalen	*170*	*270*	*550*	*840*	*58,8%*	*52,7%*
Roermond	590	950	1480	2200	61,0%	48,6%
Weert	460	730	1420	2110	58,7%	48,6%
Midden-Limburg	**2150**	**3430**	**6470**	**9760**	**59,5%**	**50,9%**

figuur 3.3: kerncijfers Wonen met Zorg

Geconstateerd kan worden dat de gemeente Roerdalen, in lijn met de regio Midden-Limburg, in de periode tot 2030 een (sterke) stijging kent in de vraag naar Wonen met Zorg. Deze trend is in het meest recentelijk 'Woningmarktonderzoek Midden-Limburg 2018' bevestigd, waarbij is geconstateerd dat het aantal ouderen huishoudens vanaf 65 jaar fors toeneemt, terwijl de doelgroepen daaronder afnemen. In kwalitatieve zin is er een sterke behoefte aan seniorenwoningen. De zorgcomponent is daar onlosmakelijk aan verbonden.

Kort samengevat kan daarom worden gesteld dat initiatieven vanuit de markt, gericht op het bieden van passende woon-zorgvoorzieningen, gezien kunnen worden als een welkome aanvulling op het tekort aan bestaande zorgplaatsen. Gezien vorenstaande is er voldoende behoefte voor de realisatie van 22 appartementen voor ouderen met zorg.

Conclusie
Op basis van het voorgaande kan worden geconcludeerd dat het plan conform artikel 3.1.6 lid 2 voorziet in een behoefte.

3.2 Provinciaal beleid

3.2.1 Omgevingsvisie Limburg

Algemeen

Op 1 oktober 2021 hebben Provinciale Staten van Limburg de Omgevingsvisie Limburg vastgesteld, met inachtneming van de aanvaarde amendementen. De Omgevingsvisie Limburg vervangt het in 2014 vastgestelde Provinciaal Omgevingsplan Limburg (POL2014) en is via een interactief proces met overheden, semioverheden, belangenorganisaties en burgers opgesteld. De Omgevingsvisie Limburg is op 25 oktober 2021 in werking getreden.

De Omgevingsvisie Limburg is een strategische en lange termijn visie (2030-2050) op de fysieke leefomgeving. De Omgevingsvisie Limburg kijkt echter breder dan enkel naar de fysieke leefomgeving. Dat wil zeggen dat de visie ook ingaat op onderwerpen als gezondheid en veiligheid, economie en sociale aspecten. Dit in onderlinge samenhang en met oog voor de internationale context waarin Limburg zich bevindt. De opzet en scope van de Omgevingsvisie (fysieke leefomgeving in brede zin) sluiten aan bij de nieuwe Omgevingswet (beoogde inwerkingtreding per 01-07-2022).

Wonen

De grootste opgave op korte- en middellange termijn zit in het toekomstgeschikt maken van de verouderde en niet-courante bestaande woningvoorraad. Conjuncturele ontwikkelingen en migratiestromen beïnvloeden vraag en aanbod op de woning- markt. Daarnaast zien we dat de woonvraag verandert waardoor het woningaanbod niet altijd aansluit op de vraag. Daardoor is er op korte termijn een vraag naar woningen voor specifieke doelgroepen en lokaal een overschot aan incourante plannen en woningen. Voor zover (harde en zachte) planvoorraad voorziet in de mogelijkheid om woningen te bouwen waar niet langer behoefte aan is, zal de Provincie in overleg met de gemeenten onderzoeken hoe deze planvoorraad aangepakt kan worden. Hiertoe is reeds in POL2014 een oproep gedaan aan gemeenten, die Limburgbreed nog niet het gewenste resultaat heeft opgeleverd. Het gevolg is dat woningbouwplannen waaraan dringend behoefte bestaat, niet kunnen worden toegevoegd vanwege een te grote voorraad aan niet meer actuele plannen die niet meer aansluiten bij de behoefte.

Volgens de huidige prognoses kunnen we ongeveer vanaf 2030 overschotten in de woningvoorraad verwachten. Lokaal zijn die er nu al of ontstaat dit overschot juist later. Getalsmatig zijn er voldoende woningen en liggen er meer dan genoeg plannen klaar. Kwalitatief gezien zijn dit echter niet overal de juiste woningen en de juiste plannen. Met name in de middenhuur en sociale huur is er een steeds diverser wordende groep mensen aangewezen op nieuwe woon(zorg)concepten. Daarnaast is er behoefte aan passende, en mogelijk tijdelijke, huisvesting voor bijvoorbeeld internationale werknemers, vluchtelingen, statushouders en woonurgenten.

Limburg kent daarnaast een relatief oude, incourante woning- en planvoorraad. Deze woningen moeten toekomst- en levensloopbestendig én verduurzaamd worden. Denk hierbij aan bijvoorbeeld isoleren, het plaatsen van zonnepanelen en woningen van het gas halen. Dit leidt tot sloop- en/of herstructureringsopgaven in centra, buurten, wijken, dorpen en het buitengebied, om daarmee de woningvoorraad up-to-date en passend bij de woonbehoefte te maken. Bovendien dragen we hiermee bij aan het verbeteren van de sociaaleconomische en gezondheidssituatie van de inwoners en het voorkomen van segregatie.



figuur 3.4: woningbouwontwikkeling als provinciaal belang

Beoordeling plan
Dit bestemmingsplan voorziet in de realisatie van 22 woonzorgappartementen in het bestaand stedelijk gebied. De woningen zijn beoogd op een locatie waar in de huidige planologische situatie reeds een maatschappelijke functie is toegestaan. Het plan sluit aan bij de geconstateerde behoefte aan woonzorgconcepten, waardoor passende woon- en zorgvoorzieningen kunnen worden getroffen voor de snel groeiende groep senioren. Daarnaast wordt met het plan beoogd een sociale omgeving te realiseren waar ontmoeting en leefbaarheid centraal staat. Het plan past daarmee binnen de kaders van het POL2014 voor wat betreft het aspect bebouwd gebied, wonen en leefbaarheid.

3.2.2 Omgevingsverordening Limburg 2014

In de Omgevingsverordening Limburg 2014 (geconsolideerde versie) staan de regels die nodig zijn om het omgevingsbeleid van het POL 2014 juridische binding te geven. De Omgevingsverordening is een samenvoeging van de Provinciale milieuverordening, de Wegenverordening, de Waterverordening en de Ontgrondingenverordening. De Omgevingsverordening is uitgebreid met een nieuw hoofdstuk Ruimte. Dat hoofdstuk Ruimte bevat een aantal instrumenten die gericht zijn op de doorwerking van het ruimtelijk beleid van het POL 2014. Behalve de toevoeging van het hoofdstuk Ruimte zijn in de Omgevingsverordening Limburg 2014 ook de Verordening Veehouderijen en Natura 2000 en de Verordening Wonen Zuid-Limburg vrijwel ongewijzigd opgenomen. Hierdoor zijn alle doorwerkingsinstrumenten van het omgevingsbeleid nu ondergebracht in één document.

Duurzame verstedelijking en wonen

Op kaart 2 'Duurzame verstedelijking en wonen' is het plangebied aangeduid als 'Bebouwd gebied', zoals op de navolgende afbeelding is te zien. Met onderhavig plan wordt de realisatie van een woonzorgcomplex mogelijk gemaakt op een perceel. In het kader van duurzame verstedelijking geeft de omgevingsverordening aan dat aan de Ladder voor duurzame verstedelijking moet worden getoetst, indien een ruimtelijk plan een nieuwe stedelijke ontwikkeling mogelijk maakt. In paragraaf 3.1.4 is reeds aandacht besteed aan de ladder. Daarbij is geconcludeerd dat er behoefte is aan deze ontwikkeling. Conform artikel 2.4.2 mag een plan niet voorzien in de toevoeging van wonen, tenzij dit is afgestemd in de Regionale Structuurvisie. In paragraaf 3.3 komt het regionaal woonbeleid van de regio Midden-Limburg aan bod. Strikt genomen zijn het geen reguliere woningen, waardoor regionale afstemming niet noodzakelijk is.

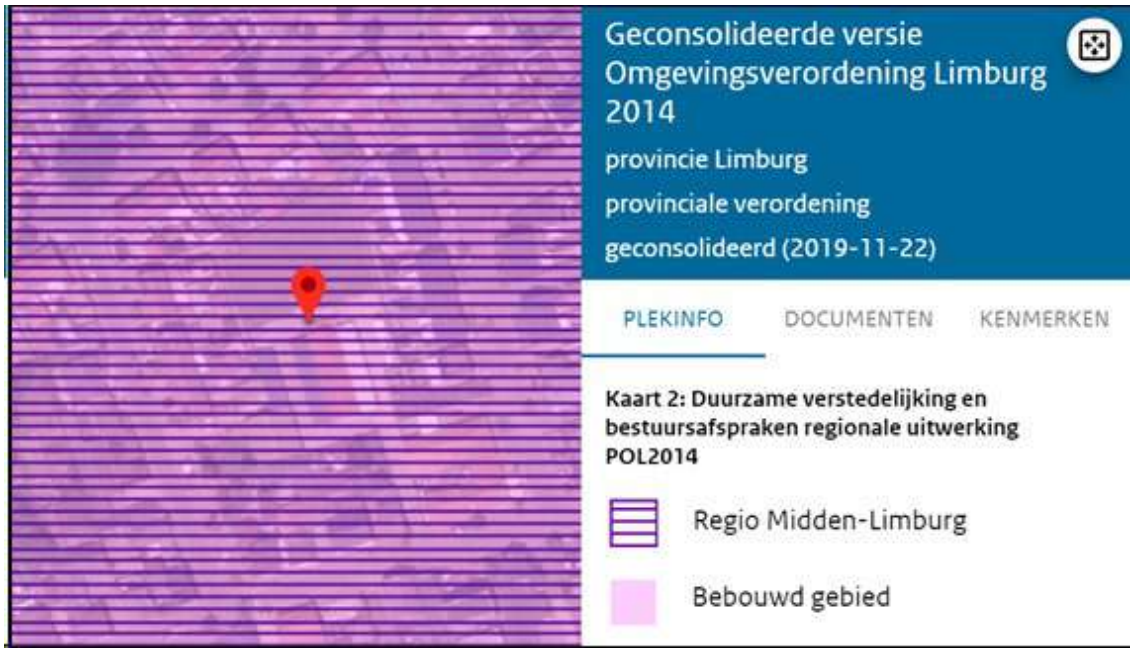

figuur 3.5: uitsnede Omgevingsverordening Limburg 2014 (geconsolideerd) kaart 2



figuur 3.6: uitsnede Omgevingsverordening Limburg 2014 (geconsolideerd) kaart 8

Milieubeschermingsgebieden
Het hoofdstuk Milieubeschermingsgebieden bevat regels met betrekking tot de boringsvrije zone waarbinnen het plangebied is gelegen. Conform kaart 8 'Milieubeschermingsgebieden' en kaart 11 'Grondwateronttrekking' uit de Omgevingsverordening Limburg 2014 is het plangebied gelegen in de boringsvrije zone Roerdalslenk III. Voorts zijn in de verordening enkele bepalingen opgenomen die gelden voor werken en werkzaamheden binnen deze boringsvrije zone. Het is in het gebied Roerdalslenk III verboden:

a. een boorput of een bodemenergiesysteem te maken of hebben of de grond roeren, dieper dan (80 meter) de bovenkant van de Bovenste Brunssumklei;
b. werken op of in de bodem uit te voeren of te doen uitvoeren waarbij ingrepen worden verricht of stoffen worden gebruikt die de beschermende werking van de Bovenste Brunssumklei kunnen aantasten.

Met bovenstaand verbod is in dit planvoornemen rekening gehouden. Er worden geen boorputten of bodemenergiesystemen aangelegd, dieper dan 80 meter. Dit is opgenomen in de regels. Daarmee voldoet het plan aan de Omgevingsverordening Limburg 2014.

Herbenutting leegstaande monumentale en beeldbepalende panden
Conform artikel 2.2.3 voorziet een ruimtelijk plan in het toestaan van nieuwe functies tevens de mogelijkheid om deze functie(s) in leegstaande monumentale panden onder te brengen. In eerste instantie is onderzocht of de bestaande bebouwing kon worden gebruikt voor dit plan. Al snel bleek dat de huidige bebouwing constructief niet voldeed, waardoor hiervan is afgezien. Omdat het niet gaat om een leegstaand monumentaal pand voldoet het plan aan de Omgevingsverordening Limburg 2014.

3.2.3 Omgevingsverordening Limburg 2021

Provinciale Staten hebben op 17 december 2021 de nieuwe Omgevingsverordening vastgesteld. Deze Omgevingsverordening treedt tegelijk in werking met de Omgevingswet op 1 januari 2024. Tot die tijd blijft de Omgevingsverordening Limburg 2014 gelden.

Hoewel de Omgevingsverordening Limburg 2021 hoofdzakelijk een beleidsneutrale omzetting van de Omgevingsverordening Limburg 2014 is, staan er enkele nieuwe of inhoudelijk aanmerkelijk gewijzigde onderwerpen in. Het gaat hier om instructieregels aan gemeenten op het gebied van wonen, zonne-energie, na-ijlende effecten van de steenkoolwinning en huisvestingsnormen voor internationale werknemers.



figuur 3.7: uitsnede Omgevingsverordening Limburg 2021

Het plangebied is gelegen in 'Landelijke kernen' (Midden-Limburg). Conform de instructieregel in artikel 12.1 van de Omgevingsverordening Limburg 2021 wordt voorrang verleend aan stedelijke ontwikkelingen in het bestaand stedelijk gebied. Dit plan voldoet daar aan. Tevens is in een instructieregel opgenomen dat er sprake moet zijn van een plan waar behoefte aan is. Paragraaf 3.1.2 gaat hierop nader in, in het kader van de ladder voor duurzame verstedelijking. Het plan voldoet aan het regionaal beleid (zie paragraaf 3.3.1) en het is beoogd het plan binnen 5 jaar te realiseren.

3.2.4 Ontwerp Wijzigingsverordening Omgevingsverordening Limburg 2014 (klimaatadaptief bouwen)

Op 16 december 2022 is de Wijzigingsverordening Omgevingsverordening Limburg 2014 vastgesteld. Op grond van artikel 2.19.1 in deze wijzigingsverordening moet een toelichting bij een ruimtelijk plan dat een nieuwe stedelijke ontwikkeling mogelijk maakt een beschrijving bevatten van de wijze waarop in het plan rekening is gehouden met de risico's en gevolgen van klimaatverandering en de maatregelen en voorzieningen die worden getroffen om de risico's en gevolgen van klimaatverandering te voorkomen of te beperkten en de afweging die daarbij is gemaakt.

In dit geval wordt rondom de nieuwbouw een gezamenlijke groene tuin aangelegd waarin ook het hemelwater - dat op eigen terrein terecht komt - wordt geïnfiltreerd. Het realiseren van een gezamenlijke groene tuin en het afkoppelen van het hemelwater zijn voorbeelden van klimaatadaptieve oplossingen. Met dit plan is aldus rekening gehouden met klimaatverandering.

3.3 Regionaal beleid

3.3.1 Structuurvisie Wonen Midden-Limburg 2018 tot en met 2021

Algemeen

Op 4 juli 2019 is de Structuurvisie Wonen Midden-Limburg 2018 tot en met 2021 vastgesteld. In deze structuurvisie wordt de gewenste ruimtelijke ontwikkelingsrichting ten aanzien van het beleidsveld wonen voor de termijn van 2018 tot en met 2021 met een doorkijk naar de lange termijn (2030) vastgelegd. De structuurvisie is een actualisatie van zijn voorganger uit 2014.

De structuurvisie is uitvoeringsgericht en bevat afwegings- en toetsingskaders om te beoordelen of een initiatief past binnen de (toekomstige) regionale woningbehoefte. Het beleid is met name gericht op sturing vanuit actuele behoeftecijfers en vanuit de kwantiteit en kwaliteit, zowel algemeen als gespecificeerd naar doelgroep. Een grootschalig uitgevoerd woningmarktonderzoek (voorjaar 2018) heeft hiervoor de benodigde input geleverd. De Structuurvisie Wonen 2018 richt zich primair op wonen. Aanvullend dient er aandacht te blijven voor het aspect Wonen en Zorg.

De gemaakte afspraken in de structuurvisie uit 2014 voor wat betreft het kwantitatief afwegingskader blijven gehandhaafd. Voor de uitgangspunten van de Structuurvisie Wonen 2018 betekent dit dat:

- Elke gemeente opnieuw de mogelijkheid geboden wordt te bouwen in elke kern.
- Tegelijkertijd voor elke gemeente een plafond aangegeven wordt van het aantal woningen dat maximaal gebouwd mag worden, met dien verstande dat de realisatie of de in productie name van de toegestane te bouwen woningen daadwerkelijk moet gebeuren voor 1-1-2024.
- De opgave om de planvoorraad in de komende planperiode verder terug te dringen, gehandhaafd blijft.
- Daarbij evenals in de voorgaande planperiode een realisatie opgave van 40% afbouw wordt afgesproken in de periode 2018 tot en met 2021.

Gemeente Roerdalen
Er heeft voor de gemeente Roerdalen ook op kernenniveau een verdieping plaatsgevonden. Hieronder worden de belangrijkste conclusies uit het woonbehoefteonderzoek in de regio opgesomd:

- Het aantal huishoudens neemt in Midden-Limburg tot 2029 nog toe met 2.600 huishoudens. In Roerdalen wordt de top in 2022 bereikt. Als gevolg van deze (beperkte) groei neemt de vraag naar woningen beperkt toe. De groei bestaat voornamelijk uit ouderenhuishoudens. Een doorkijk tot 2030 levert op het aantal huishoudens met circa 200 zal dalen.
- De grootste behoefte bestaat uit appartementen met lift en grondgebonden seniorenwoningen, zowel in de sociale huursector als in de koopsector.
- Overschotten ontstaan vooral in appartementen zonder lift en rij/hoekwoningen in de sociale huursector en 2onder1 kap/geschakelde woningen in de koopsector.
- In Roerdalen zijn met name vrijstaande koopwoningen in de duurdere prijsklassen in trek en zijn appartementen met lift of grondgebonden seniorenwoningen in de sociale huurprijsklassen gewild.
- Het aandeel oudere huishoudens (>65 jaar) neemt toe. Ongeveer een derde van alle huishoudens is 65 jaar en ouder en dat aandeel zal tot 2030 toenemen. Veel oudere huishoudens wonen in een 2 onder 1 kap woning of een vrijstaande woning.
- Ouderen zijn minder verhuisgeneigd. Aanpassingen aan de woning zijn deels uitgevoerd. Het merendeel verwacht geen belemmeringen om langer zelfstandig te kunnen blijven wonen.

Voor de kern Melick is in de kwaliteitsenvelop opgenomen dat er kwantitatief ongeveer 70 woningen gebouwd kunnen worden (richtcijfer). Kwalitatief gezien ligt de voorkeur bij appartementen met lift en grondgebonden seniorenwoningen, zowel in de huur- als koopsector (lager en middensegment).

Structuurvisie Wonen Midden-Limburg 2022 tot en met 2025
In de Structuurvisie Wonen Midden-Limburg 2022 tot en met 2025 leggen de gemeenteraden van gemeenten Echt-Susteren, Leudal, Maasgouw, Nederweert, Roerdalen, Roermond en Weert de gewenste ruimtelijke ontwikkelingsrichting vast op het gebied van wonen. Uitgangspunt is dat Midden-Limburg het verbindend hart is van Limburg, waar wonen aantrekkelijk is. De kwaliteit van de leefomgeving en daarmee van het wonen is hoog. Toch zijn er op het gebied van wonen, zeker gezien de huidige woningmarkt, uitdagingen: het (laten) bouwen van voldoende woningen voor de juiste doelgroepen.

De structuurvisie legt de nadruk op het tegemoet komen aan de groeiende woningbehoefte met kwalitatief het juiste aanbod. Maar ook de bestaande woningen moeten duurzamer en levensloopbestendiger worden. In deze Structuurvisie wordt ruimte gemaakt om de juiste woning, op de juiste plek, op het juiste moment te kunnen realiseren. De ambitie, zoals opgenomen in de Structuurvisie, is hoog. Daarnaast is er aandacht voor transformatie en herstructurering. Doel is het op peil houden van de leefbaarheid in steden en dorpen en een thuis te kunnen bieden aan (toekomstige) inwoners.

Na de Structuurvisie Wonen voor de periode 2014 t/m 2017 en 2018 t/m 2021 is in kwantitatieve zin overcapaciteit voor een deel blijven bestaan, maar heeft er wel een kwalitatieve opschoning van de plannen plaatsgevonden. Deze Structuurvisie biedt een toetsings- en afwegingskader voor het invullen van de resterende opgave met nieuwbouw en transformatie. De afzonderlijke gemeenten worden in staat gesteld de meest passende onderdelen uit het beschikbaar instrumentarium in te zetten om daadwerkelijk sturing te geven.

De Structuurvisie bevat regionale afspraken. Binnen deze regionale afspraken kunnen gemeenten uiteraard desgewenst meer uitgewerkt lokaal beleid vaststellen. Concreet betekent dit:

1. Het voortzetten van regulier woonbeleid. Realiseren van woningbouwplannen uit de planvoorraadlijst, passend bij de woningbehoefte zoals die o.a. op basis van de resultaten van het Woningmarktonderzoek Midden-Limburg is vastgesteld. Het bestaand lokaal woonbeleid zoals de lokale “Beleidsregel compensatie woningbouwinitiatieven gemeente Roerdalen (2019)” met de daaraan gekoppelde afwegingscriteria of de “Verordening Starterslening gemeente Roerdalen 2021” blijft onverminderd van kracht.
2. Het koppelen van wonen en zorg. Onze ambitie is om de koppeling tussen zorg en wonen te versterken. Dit doen we door samen te werken met woon- en zorgpartners.
3. Woningbouw aanvullend op de, volgens de huishoudensprognose, benodigde aantallen. Hierbij wordt vooral ingezet op herstructurering- en transformatieprojecten. De mogelijkheden van aanvullende woningbouw zijn mede afhankelijk van de behoefte. (Ook voor deze aanvullende woningbouw geldt het lokaal woonbeleid, zoals vermeld onder 1).
4. Samenwerken met de woningcorporatie. We maken ieder jaar afspraken met Wonen Limburg en de huurderbelangenvereniging over thema's als beschikbaarheid, betaalbaarheid, duurzaamheid, zorg, bijzondere doelgroepen (woonwagenbewoners, statushouders etc.) en leefbaarheid.
5. Innovatieve projecten. Verkennen van mogelijkheden voor innovatie projecten zoals ecologische wonen, tiny housing, tijdelijke woningen en alternatieve woonconcepten door en voor eigen inwoners.
6. Verduurzaming en klimaatadaptatie. De komende jaren staan in het teken van het verduurzamen van de bestaande woningvoorraad en de duurzame, groenere en klimaat adaptieve woonomgeving (in combinatie met de resultaten uit de stresstest).

Beoordeling plan

Het bestemmingsplan voorziet in de bouw van 22 appartementen voor ouderen met zorg. Specifiek voor de doelgroep ouderen is er een aanvullende behoefte aan appartementen met lift en grondgebonden seniorenwoningen. Het aantal ouderen in Roerdalen neemt in de komende jaren sterk toe, daarmee ook het aantal mensen dat thuiszorg nodig heeft. Dit plan is specifiek op deze doelgroep gericht, in lijn met ambitie 2 in de ontwerp-structuurvisie. Gezien deze feiten is het plan passend in de regionale Structuurvisie Wonen Midden-Limburg 2018 tot en met 2021 (en opvolger) en de kwaliteitsenvelop Melick.

Dit plan past daarmee ook binnen de kader van de structuurvisie wonen Midden-Limburg 2018-2021 (en opvolger) en het onderliggende woningmarktonderzoek uit 2018.

3.4 Gemeentelijk beleid

3.4.1 Omgevingsvisie Roerdalen 2050

Algemeen

De 'Omgevingsvisie Roerdalen 2050' is gericht op de kwaliteit en ontwikkeling buiten (onze fysieke leefomgeving) voor de lange termijn. De omgevingsvisie heeft betrekking op alle terreinen van de leefomgeving en gaat in op de samenhang tussen ruimte, water, milieu, natuur, landschap, verkeer en vervoer, infrastructuur (wegen, sporen etc.) en cultureel erfgoed.

Met betrekking tot de woningmarkt wordt gestreefd naar een gezonde evenwichtige verdeling van koop, middenhuur en sociale huurwoningen. Hiermee wordt ingezet op het behoud van een gezonde mix (diversiteit) aan inwoners, zowel in leeftijd als achtergrond. Het strategisch verdunnen van het woningaanbod vormt een oplossingsrichting om de balans op de woningmarkt te herstellen. Het biedt kansen om de kwaliteit van de woningvoorraad, binnen de kernen van Roerdalen, op peil te houden. Strategisch verdunnen kan vorm krijgen door op specifieke plekken in een wijk een deel van de bebouwing te slopen. De vrijgekomen ruimte wordt benut voor de herbouw van woningtypes die aansluiten bij de behoefte; bijvoorbeeld levensloopbestendige woningbouw voor senioren. Deze vastgoedontwikkeling kan vervolgens direct worden gebouwd conform de nieuwste eisen ten aanzien van energie en duurzaamheid.

Zorg

De ontwikkeling dat mensen steeds ouder worden gaat helaas ook vaak gepaard met chronische ziekten (CBS-Stateline, 2020). De behoefte aan zorg en de toegankelijkheid en veiligheid hiervan spelen dan ook belangrijke rol. De verzorgingsstaat staat, als gevolg van groeiende vergrijzing, onder druk. Als antwoord hierop ontstaan steeds meer verschillende zorginitiatieven, maar komt er ook steeds meer gedeelde verantwoordelijkheid om voor elkaar te zorgen bij onze inwoners te liggen. Vergrijzing (ouderen die langer zelfstandig thuis wonen) en ontgroening (jongeren gaan op kamers). De vraag naar gezinswoningen neemt af terwijl de behoefte aan passende eenpersoonshuishoudens (of kleine huishoudens) groeit (Volksgezondheid, 2018). De vraag ligt hierbij met name bij levensloopbestendige woonvormen. Voor ouderen zijn dit bijvoorbeeld woningen die gelijkvloers zijn, dichtbij voorzieningen als een supermarkt liggen en zijn gevestigd in een dorp met goede verbindingen rondom het openbaar vervoer. Voor ouderen is zelfstandigheid erg belangrijk. Ze willen dan ook vaak zolang mogelijk zelfstandig blijven wonen. De locatie van woningen, in de nabijheid van voorzieningen en dichtbij anderen is hierbij van belang. Hierdoor ontstaan er nieuwe initiatieven in woonvormen. Vanuit de zorg wordt er steeds meer geleund op mantelzorgers die vaak moeite hebben om de zorgtaken te combineren met hun werk en gezin (Planbureau, 2019). Hierdoor wordt de zelfstandigheid voor de ouderen nóg belangrijker.

Beoordeling plan

Het plan omvat de bouw van een woonzorgcomplex met 22 appartementen op een inbreidingslocatie, nadat op de locatie de huidige opstallen zijn gesloopt. Er wordt gebouwd ten behoeve van de doelgroep ouderen met zorg. Dat is een van de grote opgaves in de gemeente Roerdalen. Het planvoornemen past daarmee binnen de beleidsuitgangspunten uit de gemeentelijke Omgevingsvisie.

3.4.2 Beleidsregel compensatie woningbouwinitiatieven gemeente Roerdalen 2022

De regionale sectorale Structuurvisie Wonen Midden-Limburg 2022 tot en met 2025 is nader uitgewerkt in beleidsregel 'Compensatie woningbouwinitiatieven gemeente Roerdalen 2022'.

Ontwikkeling van nieuwe wooninitiatieven heeft een negatieve invloed op de woningvoorraad. Om deze negatieve invloed te compenseren wordt voor bepaalde initiatieven een financiële bijdrage gevraagd. De beleidsregel is van toepassing op nieuw te bouwen woningen, die niet zijn opgenomen in de planvoorraadlijst.

De te bouwen wooneenheden betreffen specifieke zorgwoningen. In lijn met de gemeentelijke 'Gedragslijn wonen en zorg in het bestemmingsplan', is voor dit planvoornemen de bestemming “Wonen” met aanduiding 'zorgwonen' opgenomen. Deze bestemmingswijze wordt gehanteerd voor woningen of gebouwen waarin mensen zelfstandig hun woning huren of kopen, en daarnaast een vorm van zorg inhuren/verkrijgen. Met de aanduiding 'zorgwonen' wordt aan de bestemming een specifieke functie aangewezen, omdat deze woningen specifiek voor mensen die vanwege hun leeftijd, gezondheid of beperkingen aangewezen zijn op (enige) zorg en ondersteuning. Deze woningen tellen mee in de woningvoorraad maar zijn uitsluitend beschikbaar voor een specifieke doelgroep.

Beoordeling plan
Gezien de behoefte aan woningen voor deze doelgroep en het specifieke woningbouwtype (één gebouwencomplex t.b.v. zorgwonen) is de beleidsregel niet van toepassing op onderhavig plan en is een compensatiebijdrage per nieuwe wooneenheid niet vereist.

3.4.3 Kwaliteitskader Roerdalen

Het Kwaliteitskader Roerdalen van de gemeente Roerdalen is geïntroduceerd bij de totstandkoming van de Omgevingsvisie Roerdalen 2050. In het gemeentelijk kwaliteitskader van de gemeente Roerdalen wordt onderscheid gemaakt tussen ontwikkelingen binnen dan wel buiten de rode contour.

Beoordeling plan
Onderhavige locatie is gelegen binnen de kern van Melick. Dit kan onder andere worden teruggevoerd op het ter plaatse geldende bestemmingsplan, genaamd '1e herziening Kernen Roerdalen'.

In het kwaliteitskader Roerdalen wordt voor de module 'bebouwd gebied (binnen de kerngrenzen)' onderscheid gemaakt in een aantal soorten ruimtelijke ontwikkelingen. Het realiseren van een woonzorgcomplex dat niet in overeenstemming is met het geldende bestemmingsplan valt onder module 13 "projectmatige woningbouw" waarbij maatwerkafspraken moeten worden gemaakt.

3.4.4 Gedragscode wonen en zorg in het bestemmingsplan

Op 22 december 2020 heeft het college van gemeente Roerdalen de 'Gedragscode wonen en zorg in het bestemmingsplan' vastgesteld. Deze gedragslijn schept duidelijkheid in het besluitvormingsproces rondom het toekennen van een bestemming bij een nieuwbouwopgave waarbij het leveren van zorg een belangrijke rol speelt. In dit geval is de bestemming Wonen gehanteerd met de aanduiding 'zorgwoning'. Dit omdat het woonzorgcomplex beoogd is voor mensen die zelfstandig wonen, met daarnaast een zorgcomponent. Deze bestemming is specifiek voor mensen die vanwege hun leeftijd, gezondheid of beperkingen zijn aangewezen op enige zorg en ondersteuning. Deze woningen tellen mee in de woningvoorraad maar zijn uitsluitend beschikbaar voor een specifieke doelgroep.

Hoofdstuk 4 Omgevingsaspecten

4.1 Vormvrije m.e.r.-beoordeling

Toetsingskader
In onderdeel C en D van de bijlage bij het Besluit m.e.r. is aangegeven welke activiteiten in het kader van het omgevingsvergunning planmer-plichtig, projectmer-plichtig of mer-beoordelingsplichtig zijn. Voor deze activiteiten zijn in het Besluit m.e.r. drempelwaarden opgenomen. Daarnaast dient het bevoegd gezag bij de betreffende activiteiten die niet aan de bijbehorende drempelwaarden voldoen, na te gaan of sprake kan zijn van belangrijke nadelige gevolgen voor het milieu, gelet op de omstandigheden als bedoeld in bijlage III van de EEG-richtlijn milieueffectbeoordeling. Deze omstandigheden betreffen:

- de kenmerken van de projecten;
- de plaats van de projecten;
- de kenmerken van de potentiële effecten.

Per 16 mei 2017 is de regelgeving voor de MER en m.e.r.-beoordeling gewijzigd met daarin een nieuwe procedure voor de vormvrije m.e.r.-beoordeling. Zo moet voor de ontwerpbestemmingsplanfase een m.e.r-beoordelingsbeslissing worden genomen, waarin wordt aangegeven of wel of geen MER nodig is, gelet op de kenmerken van het project, de plaats van het project en de kenmerken van de potentiële (milieu)effecten en mogelijke mitigerende maatregelen.

Toetsing
In categorie 11.2 van onderdeel D van de bijlage bij het Besluit m.e.r. is opgenomen dat de aanleg, wijziging of uitbreiding van een stedelijk ontwikkelingsproject in gevallen waarin de activiteit betrekking heeft op 1) een oppervlakte van 100 hectare of meer, 2) een aaneengesloten gebied en 2000 of meer woningen omvat of 3) een bedrijfsvloeroppervlakte van 200.000 m^2 of meer, m.e.r.-beoordelingsplichtig is.

Met de realisatie van 22 appartementen en een totaal van 1.264 m^2 bvo blijft de ontwikkeling ruim onder de drempelwaarde. UIt de toetsing aan relevante omgevingsaspecten in de volgende paragrafen blijkt dat, mede gelet op de kenmerken van het project, de plaats van het project en de kenmerken van de potentiële effecten, geen belangrijke negatieve milieugevolgen zullen optreden als gevolg van het plan. Er is dan ook geen aanleiding voor het doorlopen van een volledige m.e.r.-procedure.

Conclusie
Uit de vormvrije m.e.r.-beoordeling volgt dat er geen sprake is van belangrijke nadelige milieugevolgen. Er is dus voldaan aan de wettelijke verplichtingen hieromtrent.

4.2 Bedrijven en milieuzonering

Toetsingskader
In het kader van een goede ruimtelijke ordening dient tussen kwetsbare of gevoelige objecten, zoals een woning, en bepaalde functies en bedrijven voldoende afstand te worden gehouden. Deze afstand is enerzijds nodig om het woon- en leefklimaat ter plaatse van het gevoelige object niet aan te tasten, anderzijds is deze afstand nodig om het bedrijf of de functie niet te beperken in de betreffende (bedrijfs)activiteiten. Als uitgangspunt worden de richtafstanden uit de VNG-publicatie 'Bedrijven en milieuzonering' (2009) genomen. In de VNG-publicatie is voor de aspecten geur, stof, geluid en gevaar een richtafstand gegeven, waarbij de grootste richtafstand leidend is.

De VNG maakt onderscheid tussen de omgevingstypen 'Rustige woonwijk / rustig buitengebied' en 'Gemengd gebied'. Bij het eerste type is er duidelijk sprake van functiescheiding. Bij het tweede is sprake van functiemenging en komen direct naast woningen ook andere functies voor zoals winkels, horeca en (kleine) bedrijven. In de VNG-publicatie is aangegeven dat wanneer er sprake is van een 'gemengd gebied', de richtafstand met één afstandsstap mag worden verminderd. Dat wil zeggen dat een oorspronkelijke richtafstand van 30 meter wordt verminderd naar 10 meter en een oorspronkelijke richtafstand van 10 meter wordt verminderd naar 0 meter.

Toetsing omgevingslawaai als gevolg van plan
Het woonzorgcomplex sluit in de VNG-publicatie 'Bedrijven en milieuzonering' het meest aan bij de omschrijving 'verpleeghuis'. Hiervoor geldt voor het omgevingstype 'Rustige woonwijk' een richtafstand van 30 meter. De omgeving van het plangebied kan echter worden aangemerkt als gebiedstype 'Gemengd gebied', gezien de ligging aan de doorgaande Dorpsstraat en de daaraan gelegen horeca- en detailhandelsbedrijven. Daarom kan de richtafstand met één stap worden teruggebracht tot 10 meter, waarbij geluid het maatgevend omgevingsaspect is. Voor diverse omliggende woningen geldt dat niet aan deze richtafstand kan worden voldaan. Derhalve dient te worden aangetoond dat na realisatie van het woon-zorgcomplex een akoestisch goed woon- en leefklimaat is gewaarborgd ter plaatse van de omliggende woningen.

Uit het oogpunt van een goede ruimtelijke ordening is het effect van het omgevingslawaai als gevolg van het plan op de omliggende woningen onderzocht. De rapportage van dit onderzoek is als bijlage 1 bij deze toelichting gevoegd.

Het aspect omgevingslawaai heeft betrekking op het te realiseren parkeerterrein. Hierbij is de geluidbelasting op de bestaande woningen inzichtelijk gemaakt. Daarnaast is onderzocht of ter plaatse van de omliggende woningen hinder wordt ondervonden ten gevolge van stemgeluiden bij samenkomsten op het dakterras en het kleine terras op de begane grond.

Als hulpmiddel voor de inpassing van functies in haar fysieke omgeving of van gevoelige functies nabij bedrijven, heeft de Vereniging van Nederlandse Gemeenten een indicatieve bedrijvenlijst opgesteld. Deze bedrijvenlijst is opgenomen in de VNG-uitgave 'Bedrijven en milieuzonering', editie 2009 (verder: VNG-uitgave). Hoewel de onderhavige situatie duidelijk een woonfunctie betreft, sluit het woonzorgcomplex het meest aan bij de omschrijving 'verpleeghuis' uit de VNG-uitgave.

Hiervoor geldt een richtafstand van 30 meter behorende bij het gebiedstype 'rustige woonwijk'. De omgeving kan echter worden aangemerkt als gebiedstype 'gemengd gebied' gezien de ligging aan de doorgaande Dorpsstraat en de aanwezigheid van detailhandel en horeca en een maatschappelijke bestemming. Derhalve kan de richtafstand met een stap worden teruggebracht tot 10 meter. Voor diverse omliggende woningen geldt dat niet aan deze richtafstand kan worden voldaan. Derhalve dient te worden aangetoond dat na realisatie van het woon-zorgcomplex een akoestisch goed woon- en leefklimaat is gewaarborgd ter plaatse van de omliggende woningen.

Uit het onderzoek blijkt dat in het kader van best beschikbare technieken (BBT) geluidafschermende voorzieningen dienen te worden gerealiseerd. Om de geluidbelasting op de woningen van derden te reduceren dienen ten noorden en ten zuiden van de parkeerplaats geluidschermen te worden gerealiseerd. Dit geluidscherm dient een massa te hebben van minimaal 10 kg/m2, kierdicht te worden uitgevoerd en een hoogte te hebben van minimaal 1,8 meter boven maaiveld. Een mogelijke geluidafschermende voorziening is bijvoorbeeld een steenachtige tuinmuur of een kokoswand geluidscherm.



figuur 4.1: positie geluidafschermende voorzieningen (rood)

Uitgaande van het toepassen van bovenstaande maatregel kunnen de volgende conclusies worden getrokken:

- De beschouwde situatie voldoet aan het BBT-principe daar er redelijkerwijs, behalve voornoemde maatregel, geen aanvullende doelmatige maatregelen te treffen zijn om de geluidbelasting in de omgeving verder terug te dringen.
- Met betrekking tot zowel het langtijdgemiddelde beoordelingsniveau (LAr,LT) als het maximale geluidniveau (LAmax) kan worden gesteld dat op alle gevels van de omliggende woningen wordt voldaan aan de grenswaarden van respectievelijk 50 en 70 dB(A) etmaalwaarde, behorende bij stap 2 van het stappenplan uit de VNG-uitgave;
- Met betrekking tot zowel het langtijdgemiddelde beoordelingsniveau (LAr,LT) als het maximale geluidniveau (LAmax) kan worden gesteld dat ter plaatse van alle beschouwde buitenruimten van de omliggende woningen wordt voldaan aan de voorkeursgrenswaarden van respectievelijk 50 en 70 dB(A) etmaalwaarde.

In onderliggend rapport zijn de geluidniveaus tijdens de representatieve situatie berekend, inzichtelijk gemaakt en tevens getoetst aan de gestelde geluideisen. Op basis van de resultaten kan worden gesteld dat op de gevels van de omliggende woningen na realisatie van het parkeerterrein en het realiseren van de extra geluidafschermende voorzieningen een akoestisch goed woon- en leefklimaat gewaarborgd blijft en er derhalve akoestisch gezien sprake is van een goede ruimtelijke ordening.

Het plan betreft meerdere (zorg)woningen die niet meer aan het bestaande gasnetwerk worden aangesloten. Derhalve worden mogelijk een of meerdere warmtepompen met buitenunits toegepast. Conform opgave van de opdrachtgever staat het nog niet vast welk systeem gebruikt wordt om het gebouw te verwarmen. Conform opgave van de gemeente Roerdalen dient de cumulatie van geluid bij toepassing van meerdere warmtepompen met buitenunits bij planologische ontwikkelingen in het kader van een goede ruimtelijke ordening te worden onderzocht en beoordeeld. Indien de cumulatie van het geluid problematisch blijkt te zijn, dienen bijvoorbeeld geluidsisolerende omkastingen te worden toegepast.

Uit het aanvullend onderzoek naar stemgeluiden bij samenkomsten op het gezamenlijke dakterras en het kleine terras op de begane grond blijkt dat met een langtijdgemiddelde beoordelingsniveau (LAr,LT) en een maximale geluidniveau (LAmax) van respectievelijk 47 en 62 dB(A) etmaalwaarde op de maatgevende toetspunten ruimschoots aan de grenswaarden voor stap 2 wordt voldaan. Derhalve wordt het onwaarschijnlijk geacht dat ter plaatse van de omliggende woningen hinder wordt ondervonden van het dakterras en het kleine terras op de begane grond.

Toetsing invloed omliggende bedrijven op het plan
In de omgeving van het plangebied ligt een aantal bedrijven met een richtafstand op basis van de VNG-uitgave 'Bedrijven en milieuzonering':

- Dorpstraat 65 (cafetaria, milieucategorie 1). Voor restaurants, cafetaria's, snackbars geldt, na een verlaging met een afstandsstap, een richtafstand van 0 meter. De afstand tussen het woonzorgcomplex en het cafetaria bedraagt 23 meter, zodat aan de richtafstand wordt voldaan.
- Dorpsstraat 61a (detailhandel, milieucategorie 1). Voor detailhandel geldt, na een verlaging met een afstandsstap, een richtafstand van 0 meter. De afstand tussen het woonzorgcomplex en de (meubel)winkel bedraagt 16 meter, zodat aan de richtafstand wordt voldaan.
- Dorpstraat 82 (horeca, milieucategorie 1). Voor deze horeca(bestemming) geldt, na een verlaging met een afstandsstap, een richtafstand van 0 meter. De afstand tussen het woonzorgcomplex en het perceel bedraagt 55 meter, zodat aan de richtafstand wordt voldaan.
- Dorpsstraat 71a (detailhandel, milieucategorie 1). Voor detailhandel geldt, na een verlaging met een afstandsstap, een richtafstand van 0 meter. De afstand tussen het woonzorgcomplex en de (hengelsport)winkel bedraagt 57 meter, zodat aan de richtafstand wordt voldaan.

Conclusie
Onderhavig plan voorziet in een goede ruimtelijke ordening. Enerzijds is sprake van een goed woon- en leefklimaat, zoals ook uit het akoestisch onderzoek is gebleken. Anderzijds worden bedrijven niet in de bedrijfsvoering belemmerd.

4.3 Archeologie

Toetsingskader

Sinds 2007 kent Nederland de Wet op de archeologische monumentenzorg (Wamz, gewijzigde Monumentenwet 1988). Per 1 juli 2016 zijn de bepalingen van de Wamz 2007 gedeeltelijk overgegaan in de Erfgoedwet. Op basis van deze wet zijn gemeenten belast met de zorgplicht voor het archeologisch erfgoed. Verder stelt de Wamz 2007 dat gemeenten archeologieparagrafen moeten opnemen in bestemmingsplannen en archeologische waarden en verwachtingen op te nemen op de verbeelding en ze te beschermen middels regels.



figuur 4.2: uitsnede archeologische waardenkaart

Toetsing

Op basis van de Archeologische waarden- en verwachtingenkaart van de gemeente Roerdalen ligt het plangebied in een gebied met een hoge en - aan de zuidoostkant - lage verwachtingswaarde. Daarom is het gebied in het geldende bestemmingsplan '1e herziening Kernen Roerdalen' bestemd met de dubbelbestemmingen 'Waarde - Archeologie 4', 'Waarde - Archeologie 5' en 'Waarde - Archeologie 7'. Voor bouw- en aanlegwerkzaamheden groter dan respectievelijk 250 m², 1.000 m² en 10.000 m² of dieper dan 40 cm is een omgevingsvergunning nodig. Deze omgevingsvergunning kan alleen worden verleend als op basis van archeologisch onderzoek is aangetoond dat de archeologische waarden niet worden verstoord of dat deze afdoende kunnen worden beschermd door middel van voorschriften.

De bebouwing van het woonzorgcomplex en het bouwvlak daarvan zijn geprojecteerd op de dubbelbestemmingen die in het plangebied gelden (zie figuur 4.3). Daarbij is het bouwvlak, conform de verbeelding bij dit plan, 1 meter buiten de nieuwe bebouwing geprojecteerd:

- binnen 'Waarde - Archeologie 4' vindt geen bebouwing plaats;
- binnen 'Waarde - Archeologie 5' is de oppervlakte van de nieuwe bebouwing 924 m² en blijft deze onder de drempel van 1.000 m²;
- binnen 'Waarde - Archeologie 7' is de oppervlakte van de nieuwe bebouwing 290 m² en blijft deze onder de drempel van 10.000 m².

Hieruit volgt dat voor de bebouwing op grond van de dubbelbestemmingen in het geldende bestemmingsplan (en de Archeologische waarden- en verwachtingenkaart die daaraan ten grondslag ligt) geen archeologisch onderzoek nodig is. Voor de aanleg van erfverhardingen en hemelwatervoorzieningen wordt de bodem niet dieper dan 40 cm beneden maaiveld geroerd. Daarnaast was een deel van het plangebied bebouwd, waardoor gronden reeds zijn geroerd. Hierom is geen archeologisch onderzoek noodzakelijk. De dubbelbestemmingen blijven van kracht en zijn als zodanig overgenomen in de regels en verbeelding van dit bestemmingsplan.

Wel geldt ten aanzien van archeologie een meldingsplicht voor archeologische toevalvondsten. Als tijdens werkzaamheden archeologische resten worden aangetroffen, dan dienen deze (op grond van de meldingsplicht in art. 5.10 van de Erfgoedwet 2016) direct gemeld te worden aan de Minister van OCW en de gemeente Roerdalen. Vervolgens zal bepaald worden of en zo ja, welke aanvullende maatregelen getroffen worden

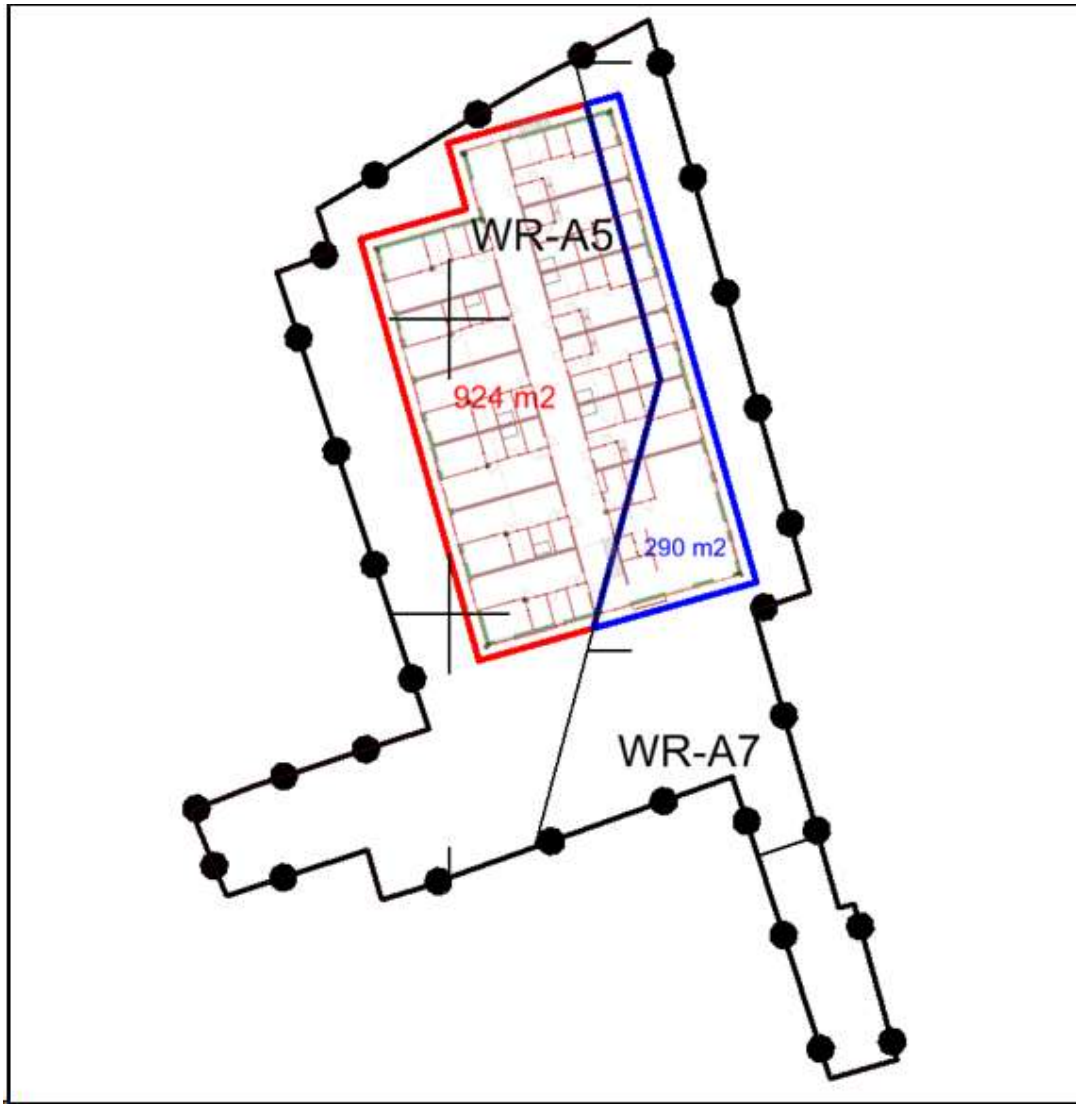

figuur 4.3: oppervlakte bebouwing binnen dubbelbestemmingen

Gemeente Roerdalen bereidt een actualisatie van haar archeologiebeleid voor en van een (ontwerp)bestemmingsplan waarin dat beleid juridisch-planologisch wordt vertaald. Op de actualisatie van de Archeologische waarden- en verwachtingenkaart is het plangebied hoofdzakelijk aangeduid als een gebied met een archeologisch verwachting van categorie 4, waarin bij bouw en aanlegwerkzaamheden groter dan 2.500 m² en dieper dan 40 cm onder maaiveld archeologisch onderzoek nodig. De inrit aan de Dorpsstraat ligt in een gebied met een archeologisch verwachting van categorie 4 waarin bij bouw- en aanlegwerkzaamheden groter dan respectievelijk 250 m² en 1.000 m² en dieper dan 40 cm onder maaiveld archeologisch onderzoek nodig is.

Conclusie
Zowel in het kader van het geldend archeologiebeleid als in het kader van het nieuwe archeologiebeleid dat door de gemeente Roerdalen in voorbereiding is, is geen archeologisch onderzoek nodig en is het omgevingsaspect archeologie geen belemmering voor het plan.

4.4 Cultuurhistorie

Toetsingskader
Cultuurhistorische waarden kunnen betrekking hebben op bebouwde cultuurhistorie (monumenten), cultuurhistorische landschappen en archeologische waarden van een gebied. Op basis van provinciaal kaartmateriaal is bepaald welke cultuurhistorische waarden of elementen binnen of in de nabijheid van het plangebied aanwezig zijn.

Toetsing
Uit de cultuurhistorische waardenkaart van de provincie Limburg blijkt dat binnen het plangebied geen cultuurhistorische waarden zijn. Direct ten zuiden van het plangebied loopt de Dorpsstraat die op de cultuurhistorische waardenkaart is aangeduid als een cultuurhistorisch element, namelijk als een 'weg ouder dan 1806'. De Dorpsstraat kenmerkt zich door haar historische bebouwing. Aan de overkant van de weg zijn Dorpsstraat 78, 80 en 82 aangewezen als gemeentelijk monument. Het gaat om boerderijen uit de periode 1890 tot 1930.



figuur 4.4: uitsnede cultuurhistorische waardenkaart provincie Limburg

Conclusie
Het plan heeft geen invloed op de cultuurhistorische waarden in de omgeving. Het omgevingsaspect cultuurhistorie is geen belemmering voor het plan.

4.5 Water

Toetsingskader
In artikel 3.1.6, lid 1 onder b van het Besluit ruimtelijke ordening is bepaald dat de toelichting van een bestemmingsplan een beschrijving dient te bevatten van de wijze waarop in het plan rekening is gehouden met de gevolgen voor de waterhuishouding. Bij ruimtelijke plannen geldt vanaf 1 november 2003 de wettelijke verplichting van een waterparagraaf/watertoets.
De watertoets is één van de pijlers van het Waterbeleid voor de 21e eeuw, waarin aan water een meesturende rol in de ruimtelijke ordening is toegekend. Met de watertoets wordt beoogd waterbeheerders vroegtijdig in het ruimtelijke ordeningsproces te betrekken.

De watertoets betreft het hele proces van informeren, adviseren, afwegen en beoordelen van waterhuishoudkundige aspecten in ruimtelijke plannen en besluiten. Het doel van een waterparagraaf is een samenhangend beeld te geven van de wijze waarop in het plan rekening is gehouden met duurzaam waterbeheer en de gevolgen van het plan voor de waterhuishouding. Het voorkomen van negatieve effecten op de waterhuishouding staat bij de watertoets voorop. Dan pas komen inrichtingsmaatregelen en compensatie in beeld.

Het plangebied ligt binnen het beheersgebied van het Waterschap Limburg. Het waterschap hanteert als centraal uitgangspunt bij ruimtelijke ontwikkelingen dat deze ontwikkelingen hydrologisch neutraal moeten zijn: het regenwater mag het gebied niet sneller mag verlaten dan het geval is voor aanvang van de ontwikkeling. Waterschap Limburg is het bevoegd gezag voor het afkoppelen van regenwater. Het beleid van het waterschap is opgenomen in de Keur. De kernpunten uit het beleid van Waterschap Limburg zijn:

- meenemen waterbelangen uit de WaterATLAS;
- in bestaand stedelijk gebied respectievelijk nieuwbouwlocaties steven naar 100% afkoppeling van het verharde oppervlak;
- wateropgave oplossen binnen het plangebied;
- voorkeursvolgorde waterkwantiteit: hergebruik, vasthouden (infiltratie), bergen, afvoeren;
- voorkeursvolgorde waterkwaliteit: schoonhouden, scheiden, zuiveren;
- verantwoord afkoppelen (toepassen voorkeurstabel brochure 'Regenwater schoon naar beek en bodem');
- infiltratie en bergingsvoorzieningen dimensioneren op een bui-intensiteit van T=25 jaar met 35 mm;
- een bui-intensiteit van T=100 jaar in beschouwing nemen uitgaande van een bui van 45 mm;
- rekening houden met hoogteverschillen in de omgeving;
- rekening houden met 100 millimeter regenwaterberging als streefwaarde.

Watertoets

Waterkwantiteit
De oppervlakte van het plangebied is 2.932 m². In de huidige situatie is het plangebied onbebouwd, nadat recent twee opstallen met een totale oppervlakte van circa 770 m² zijn gesloopt. De rest van het terrein is in gebruik als weiland (circa 1.060 m²) of is deels verhard. De totale oppervlakte verhard terrein is nu 1.872 m².

Bij de ontwikkeling van het woonzorgcomplex wordt het hemelwater afgekoppeld, op eigen terrein opgevangen en in de bodem geïnfiltreerd. Uit een indicatief doorlatendheidsonderzoek (zie bijlage 2) blijkt dat de bodem, met inachtneming van plaatselijke grondverbetering, geschikt is voor infiltratie. Het hemelwater kan dan ook via infiltratiekratten of wadi's worden geïnfiltreerd op eigen terrein. De exacte dimensionering en positionering van deze hemelwatervoorzieningen (infiltratiekratten en wadi's) worden nader bepaald bij de uitvoering van het project, op basis van de volgende uitgangspunten:

- 100% afkoppelen van het verhard oppervlak.
- de wateropgave baseren op 2.287 m² verhard dak- en wegoppervlak.
- de bergingplicht dimensioneren op 100 mm per etmaal.
- een neerslaggebeurtenis met een herhalingstermijn van T=100 jaar mag niet tot overlast leiden.
- de aanlegdiepte van eventuele infiltratievoorzieningen dient hoger te liggen dan de GHG.
- afvoercapaciteit naar oppervlaktewater van 1/l/s/ha.

Aan de hand van een afwateringsplan is beoordeeld of dit bestemmingsplan uit het oogpunt van het omgevingsaspect water uitvoerbaar is, rekening houdend met bovenstaande uitgangspunten. Dit afwateringsplan is als bijlage 3 bij deze toelichting opgenomen.

De totale oppervlakte aan verharding bedraagt 1.940 m². Omdat de halfopen verharding van de parkeerplaatsen (285 m²) voor slechts 80% hoeft worden geteld, is de berekeningsoppervlakte voor de hemelwaterbergingsopgave 1.883 m². Gerekend met een bui van 40 mm is de hemelwaterbergingsopgave: 1.883 m² x 0,04 m = 75 m³

De hemelwaterbergingsopgave wordt ingevuld door middel van een wadi naast het woonzorgcomplex met een inhoud van 15 m³ Het overige hemelwater (60 m³) kan door middel van een ondergrondse berging c.q. infiltratiesysteem worden geborgen, naar verwachting onder de parkeerplaatsen. In het plangebied is voldoende ruimte voor dit systeem. Buien groter dan 40 mm storten via een kolk bovengronds over op het DWA-riool richting de Dorpsstraat. De exacte dimensionering en positionering van deze hemelwatervoorziening (infiltratiekratten en wadi's) worden nader bepaald bij de uitvoering van het project, op basis van bovenstaande uitgangspunten.

Afvalwater
Het afvalwater zal op eigen terrein onder de nieuwe doorsteek naar de Marktstraat worden afgevoerd en worden aangesloten op het bestaande rioolnetwerk.

Riolering
De riolering (HWA en DWA) wordt aangesloten op de riolering in de Dorpstraat. De riolering in de Dorpstraat wordt komende zomer vervangen. Eventueel kunnen al uitleggers richting de inrit aan de Dorpsstraat gelegd worden waar op aangesloten kan worden.

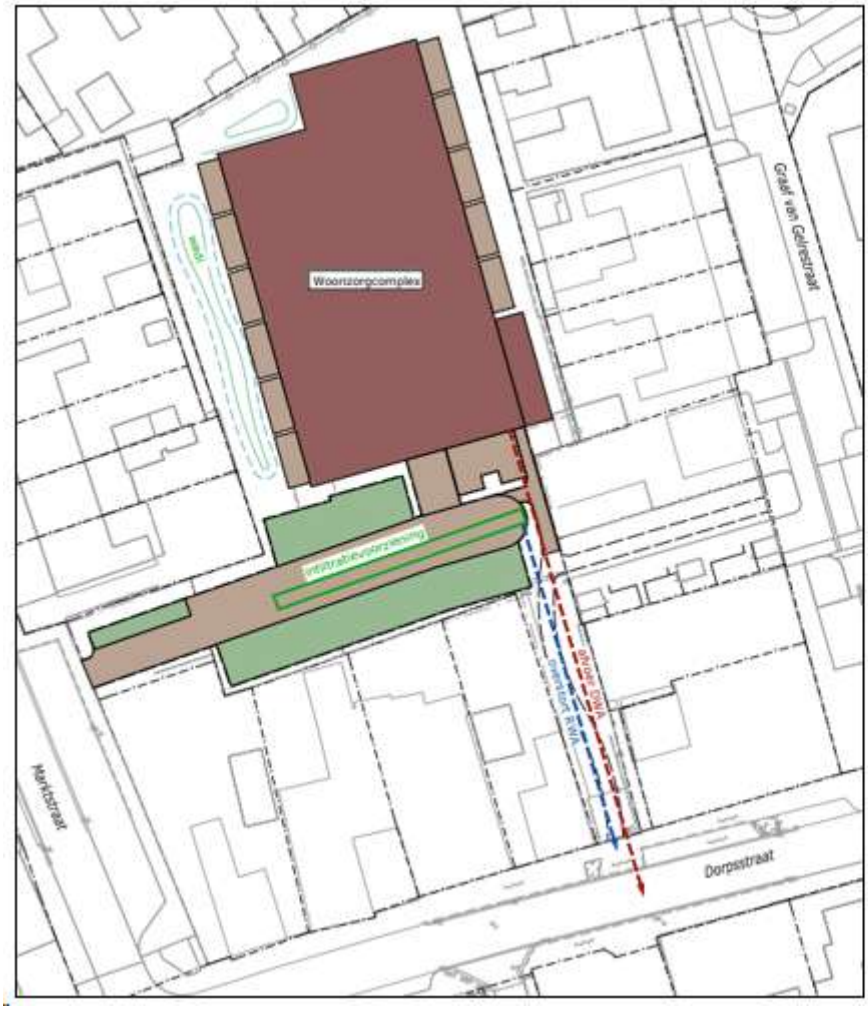

Situatietekening DWA en HWA

4.6 Bodem

Toetsingskader
In het kader van een goede ruimtelijke ordening moet bij een bestemmingsplan, dat nieuwe bouwmogelijkheden of een nieuwe functies mogelijk maakt, een bodemonderzoek plaatsvinden en moet daarmee de bodem- en grondwaterkwaliteit in voldoende mate worden vastgesteld. Uitgangspunt hierbij is dat de kwaliteit van de bodem en het grondwater geschikt is voor de voorgenomen functie.

Beoordeling plan
Voor dit bestemmingsplan is een verkennend bodem- en asbestonderzoek uitgevoerd. De rapportage van dit onderzoek is als bijlage 2 bij deze toelichting gevoegd.

Zintuiglijk zijn vanaf het maaiveld tot 0,4 m-mv heterogene bijmengingen aangetroffen met puin. Tevens is plaatselijk een volledig puinlaag aangetroffen. Dit materiaal betreft geen bodem (minder dan 50% bodemvreemd materiaal). Uit de analyseresultaten blijkt dat de puinhoudende bovengrond licht verontreinigd is met kobalt. De zintuiglijk schone grond onder het pand blijkt licht verontreinigd te zijn met cadmium, kobalt, lood en zink. Verder blijkt de grond niet verontreinigd te zijn met de onderzochte parameters. Gelet op de hoogte van de aangetoonde gehalten wordt nader onderzoek niet noodzakelijk geacht. Het grondwater is in verband met de diepte (7,6 m-mv) conform de NEN 5740 niet onderzocht.

Het gehalte aan PFAS van de gehele locatie is niet verhoogd ten opzichte van de risicogrenswaarden. Op basis van een indicatieve toetsing blijkt dat zowel de boven- als de ondergrond voldoet aan de landelijke toepassingsnormen voor functieklasse “landbouw/natuur”.

Zintuiglijk is zowel op het maaiveld als in de grond geen asbestverdacht materiaal waargenomen. Plaatselijk is een uiterst puinhoudende laag aangetroffen. Deze laag is aangetroffen vanaf het maaiveld tot 0,25 m-mv. De gemiddelde dikte wordt geraamd op 0,2 m. In de uiterst puinhoudende grond is asbest aangetoond met een indicatief gewogen gehalte van 19 mg/kg d.s. Gelet op de hoogte van het aangetoonde gehalte wordt nader onderzoek niet noodzakelijk geacht. In de overige grondmengmonsters is analytisch geen asbest aangetoond. In de volledige puinlaag ter plaatse van boring 08 is een indicatief gewogen asbestgehalte aangetoond van 10 mg/kg d.s. Gelet op de hoogte van het aangetoonde gehalte wordt nader onderzoek niet noodzakelijk geacht.

Conclusie
Het omgevingsaspect bodem is geen belemmering voor het plan.

4.7 Geluid

Toetsingskader
Bij een nieuwe ruimtelijke ontwikkeling, waarbij sprake is van de realisatie van een geluidgevoelig object moet worden getoetst aan de Wet geluidhinder (Wgh). In de Wgh is bepaald hoe voor een gebied waar een ruimtelijke ontwikkeling plaatsvindt dient te worden omgegaan met geluidhinder als gevolg van wegverkeer, industrie en spoorwegen.

Toetsing wegverkeerslawaai
In dit plan worden nieuwe geluidgevoelige objecten mogelijk gemaakt binnen de geluidzone van de Genhofweg. Deze weg is echter niet akoestisch relevant, omdat deze alleen is opengesteld voor bestemmingsverkeer. De geluidbelasting vanwege deze weg hoeft dan ook niet nader worden onderzocht.

Het plangebied ligt ook in de nabijheid van de 30 km/uur-wegen Dorpsstraat, Marktstraat, Sint Servaaslaan en Graaf van Gelrestraat. Uit het oogpunt van een goede ruimtelijke ordening en met het oog op de waarborging van een goed akoestisch woon- en leefklimaat is de geluidbelasting ten gevolge van deze wegen onderzocht. De rapportage van dit onderzoek is als bijlage 4 aan onderhavige toelichting gehecht.

Voor de 30 km/uur wegen geldt dat de geluidbelasting ten gevolge van het wegverkeer op deze wegen de richtwaarde van 48 dB op geen enkele gevel van het woon-zorgcomplex overschrijdt. Bovendien kan voor 30 km/uur wegen geen hogere waarde worden verleend, aangezien deze wegen niet zoneplichtig zijn. Derhalve is een procedure hogere waarde ten gevolge van wegverkeerslawaai niet aan de orde.

Toetsing Industrielawaai
Het plangebied ligt gedeeltelijk binnen de geluidzone van industrieterrein Roerstreek (zie paragraaf 1.3). Conform de opgave van de gemeente Roermond bedraagt de geluidbelasting vanwege dit industrieterrein hier 44 dB(A). Omdat dit ruim lager is dan de voorkeursgrenswaarde van 50 dB(A), hoeft in dit geval geen hogere grenswaarde vastgesteld te worden.

Conclusie
Gelet op het voorgaande vormt het omgevingsaspect geluid geen belemmering voor (de uitvoerbaarheid van) het plan.

4.8 Externe veiligheid

Toetsingskader
Externe veiligheid gaat over het beperken en beheersen van risico's en effecten van calamiteiten, en over het bevorderen van de veiligheid van personen in de omgeving van activiteiten (bedrijven en transport) met gevaarlijke stoffen. Dat gebeurt door te voorkomen dat te dicht bij gevoelige bestemmingen activiteiten met gevaarlijke stoffen plaatsvinden, door de zelfredzaamheid te bevorderen en door de calamiteitenbestrijding te optimaliseren.

Bij het opstellen van een nieuw bestemmingsplan voor (beperkt) kwetsbare objecten (zoals woningen) dient het aspect externe veiligheid meegewogen te worden. In het Besluit externe veiligheid inrichtingen (Bevi) is het begrip beperkt kwetsbaar object gedefinieerd. Nieuwe (beperkt) kwetsbare objecten moeten buiten de risicocontour van bestaande risicobronnen (inrichtingen, transport gevaarlijke stoffen, luchthavens) gerealiseerd te worden.

Wanneer er sprake is van een situatie waarin externe veiligheid een rol speelt en waarin de overheid als bevoegd gezag een beslissing dient te nemen, moet beoordeeld worden of de situatie niet in strijd is met de grenswaarden voor het plaatsgebonden risico en dient het groepsrisico te worden verantwoord. De 'verantwoording van groepsrisico' is ingevoerd met de inwerkingtreding van het Bevi (Besluit externe veiligheid inrichtingen). Kort gezegd komt het er op neer dat het bevoegd gezag verantwoording aflegt over het groepsrisico en de maatregelen die getroffen zijn om dat risico zoveel mogelijk te beperken. Dit onderzoek beschrijft derhalve vanuit de risicobronnen de consequenties voor het bestemmingsplan.

Persoonsgebonden risico (PR)
Dit is een maat voor de kans dat iemand dodelijk getroffen kan worden door een calamiteit met een gevaarlijke stof. De gestelde norm is een ten minste in acht te nemen grenswaarde (PR 10^{-6} per jaar) die niet mag worden overschreden ten aanzien van 'kwetsbare objecten', alsmede een zoveel mogelijk te bereiken richtwaarde (PR 10^{-6} per jaar) ten aanzien van 'beperkt kwetsbare objecten'. Het PR kan worden weergegeven door een lijn op een kaart die de punten met een gelijk risico met elkaar verbindt (zogeheten risicocontour).

Groepsrisico (GR)
Dit is een maat voor de kans dat een groep mensen tegelijkertijd dodelijk getroffen kan worden door een calamiteit met gevaarlijke stoffen. Dat risico laat zich niet in de vorm van een risicocontour op een kaart weergeven, maar kan wel worden vertaald in een dichtheid van personen per hectare. Voor het groepsrisico geldt in bepaalde gevallen een verantwoordingsplicht.

Toetsing
Op basis van de Professionele Risicokaart is beoordeeld of er zich in de nabijheid van het plangebied risicobronnen bevinden (zie figuur 4.5). Daarbij is bekeken of er in de nabijheid van het projectgebied risicovolle inrichtingen aanwezig zijn, of er wellicht transportroutes voor het vervoer van gevaarlijke stoffen (wegen, spoorwegen, vaarwegen of buisleidingen) in de nabijheid gelegen zijn en of dat het plangebied gelegen is binnen een zone waarbinnen het risico op een luchtvaartongeval verhoogd is. Geen van dergelijke risicobronnen zijn in de nabijheid van het plangebied aanwezig.

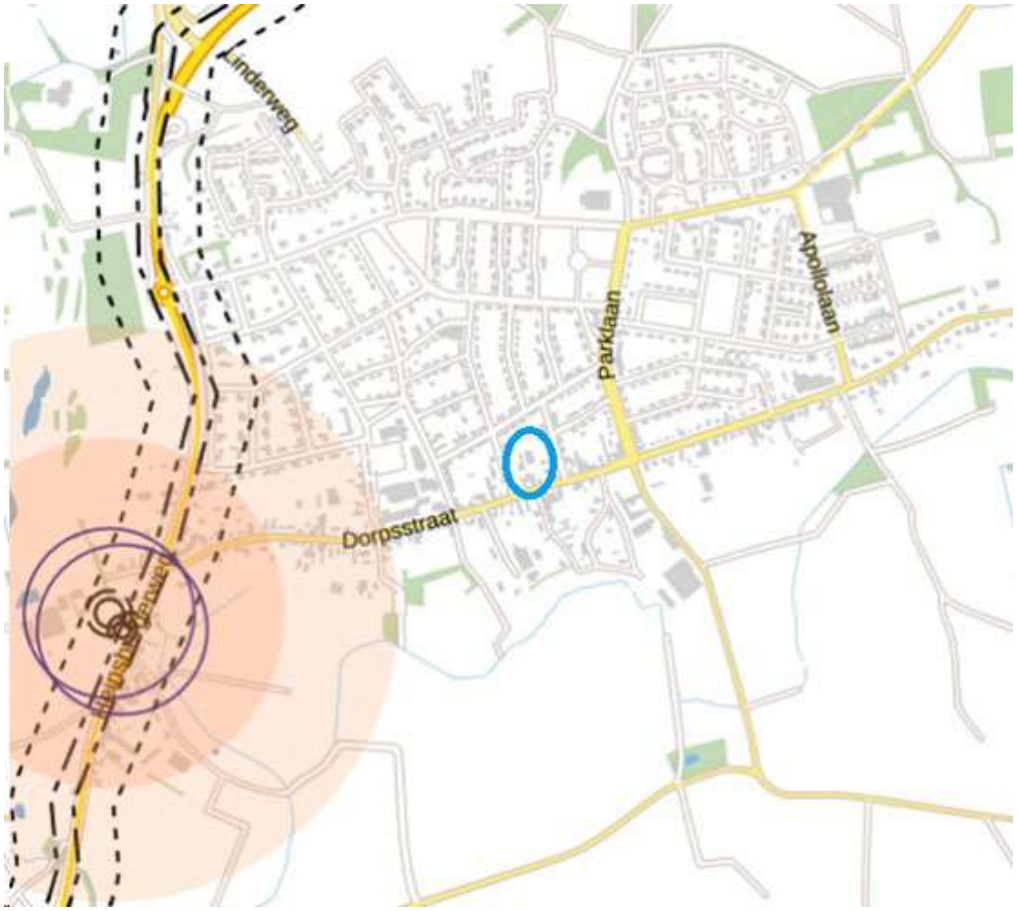

figuur 4.5: uitsnede Professionele Risicokaart Nederland

Conclusie
Het omgevingsaspect externe veiligheid is geen belemmering voor (de uitvoerbaarheid van) het plan.

4.9 Luchtkwaliteit

Toetsingskader
Hoofdstuk 5 van de Wet milieubeheer bevat de regelgeving op het gebied van luchtkwaliteit. Daarin zijn luchtkwaliteitseisen opgenomen voor diverse verontreinigende stoffen, waaronder stikstofdioxide (NO_2) en fijn stof (PM_{10}). In artikel 5.16 van de Wet milieubeheer is vastgelegd in welke gevallen de luchtkwaliteitseisen geen belemmering vormen voor een nieuwe ontwikkeling. Dit is het geval wanneer:

- een ontwikkeling niet leidt tot overschrijding van de grenswaarden voor luchtkwaliteit;
- ten gevolge van een ontwikkeling de concentraties van de betreffende stoffen verbeteren of ten minste gelijk blijven;
- een ontwikkeling niet in betekenende mate bijdraagt aan de concentraties van desbetreffende stoffen in de buitenlucht;
- een ontwikkeling past binnen een vastgesteld programma (zoals het Nationaal Samenwerkingsprogramma Luchtkwaliteit).

De uitwerking van het begrip 'niet in betekenende mate' staat in het 'Besluit niet in betekenende mate bijdragen (luchtkwaliteitseisen)' en de 'Regeling niet in betekenende mate bijdragen (luchtkwaliteitseisen)'. In de Regeling zijn categorieën van gevallen benoemd die in ieder geval als 'niet in betekenende mate' worden aangemerkt en waarvoor toetsing aan de grenswaarden dus zonder meer achterwege kan blijven. Er is volgens deze regeling geen onderzoek nodig voor 'woningbouwlocaties, indien een dergelijke locatie, in geval van één ontsluitingsweg, netto niet meer dan 1.500 nieuwe woningen omvat, dan wel, in geval van twee ontsluitingswegen met een gelijkmatige verkeersverdeling, netto niet meer dan 3.000 woningen omvat'.

Het Besluit gevoelige bestemmingen (luchtkwaliteitseisen) is gericht op mensen die verhoogd gevoelig zijn voor fijn stof (PM_{10}) en stikstofdioxide (NO_2). In het besluit is geregeld dat wanneer een gevoelige bestemming binnen een onderzoekszone van een Rijks- of provinciale weg wordt gevestigd of uitgebreid, een luchtkwaliteitsonderzoek nodig is. Gevoelige bestemmingen zijn functies waarbinnen kinderen, ouderen en zieken verblijven, zoals scholen, kinderdagverblijven, en verzorgings-, verpleeg- en bejaardentehuizen. Een woning of ziekenhuis is geen gevoelige bestemming conform het besluit. De onderzoekszone van een rijksweg betreft 300 meter aan beide zijden van de weg, gemeten vanaf de rand van de weg. Voor een provinciale weg geldt hetzelfde, maar dan een zone van 50 meter.

Naast toetsing aan de Wet luchtkwaliteit' en het Besluit gevoelige bestemmingen dient altijd te worden onderzocht of sprake is van een goede ruimtelijke ordening. Deze verplichting heeft in dit verband betrekking op situaties waarop het Besluit gevoelige bestemmingen niet ziet, maar die vanuit het oogpunt van goede ruimtelijke ordening onwenselijk zijn, bijvoorbeeld de bouw van woningen langs een snelweg, of de bouw van een school langs een drukke binnenstedelijke weg. In het algemeen is het verstandig om terughoudend te zijn met de vestiging van gevoelige bestemmingen nabij drukke (snel)wegen. De Gezondheidsraad concludeert dat ook bij concentraties beneden de grenswaarden gezondheidsschade kan optreden.

Toetsing
Met de realisatie van een woonzorgcomplex met 22 appartementen voor ouderen is in dit geval sprake van een plan dat 'niet in betekenende mate' bijdraagt aan de luchtkwaliteit. Binnen het plangebied wordt een gevoelige bestemming als bedoeld in het Besluit gevoelige bestemmingen mogelijk gemaakt. Echter, omdat binnen 300 meter van het plangebied geen rijksweg ligt en binnen 50 meter geen provinciale weg, is ook vanwege het Besluit gevoelige bestemmingen geen luchtkwaliteitonderzoek noodzakelijk.

In het kader van een goede ruimtelijke ordening is de luchtkwaliteit ter plaatse van het plangebied bepaald met de monitoringstool van het Nationaal Samenwerkingsprogramma Luchtkwaliteit. Met behulp van de monitoringstool kan inzicht worden gekregen in de concentraties van de luchtverontreinigende stoffen waarvoor grenswaarden zijn opgenomen in de Wet milieubeheer. Uit de monitoringstool volgt dat ten westen van het plangebied - ter plaatse van het rekenpunt aan de Heinsbergerweg de jaargemiddelde concentraties van NO_2 en PM_{10} ruimschoots onder de grenswaarde van 40 µg/m³ liggen. Het aantal dagen per jaar dat de etmaalgemiddelde concentratie van PM_{10} groter is dan 50 µg/m³ ligt eveneens ruimschoots onder de grenswaarde van 35 dagen per jaar. De grenswaarde van 25 µg/m³ als jaargemiddelde concentratie voor $PM_{2,5}$ wordt ook niet overschreden. Uit de monitoringstool blijkt dan ook dat de concentraties NO_2 en PM_{10} ter plaatse van het plangebied ruim onder de grenswaarden van de Wet luchtkwaliteit liggen: plaatse van het plangebied is uit het oogpunt van luchtkwaliteit sprake van een goed woon- en leefklimaat.

Conclusie
Het omgevingsaspect luchtkwaliteit is geen belemmering voor (de uitvoerbaarheid van) het plan.

4.10 Ecologie

Toetsingskader
Bij ruimtelijke ontwikkelingen moet rekening worden gehouden met de aanwezige natuurwaarden in en om het besluitgebied. Voordat ontwikkelingen mogen plaatsvinden, moet worden aangetoond dat in het kader van de huidige natuurwet- en regelgeving van een negatief effect geen sprake is dan wel dat daarvoor een vergunning of ontheffing kan worden verkregen.

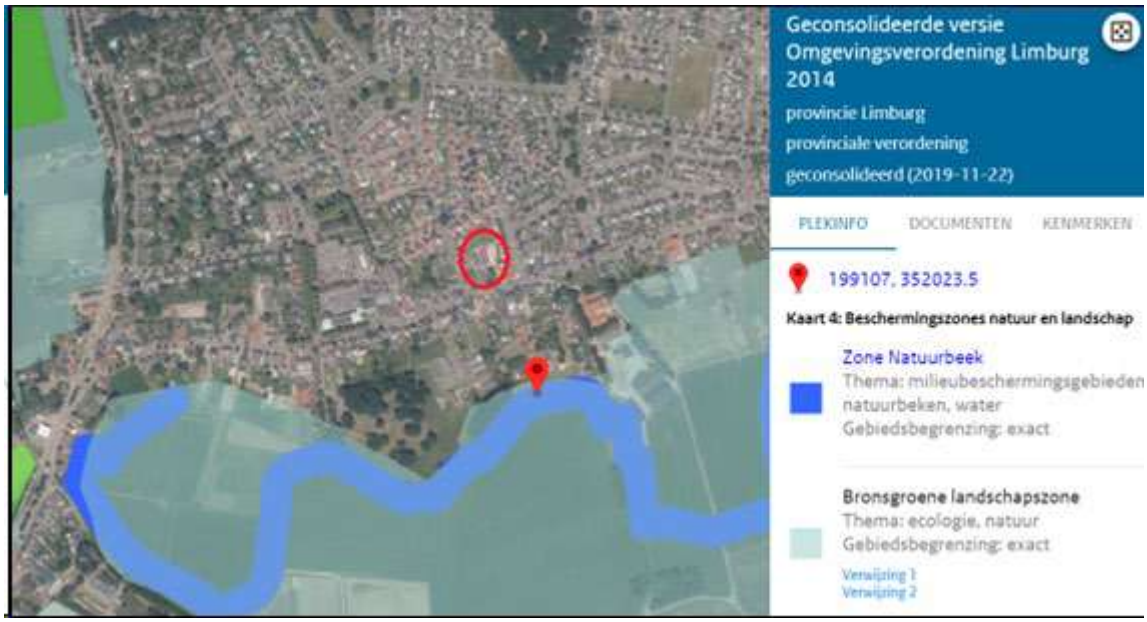

figuur 4.6: natuurgebieden in de omgeving van het plangebied

Gebiedsbescherming
Het plangebied is niet gelegen binnen het Natuurnetwerk Nederland (Goudgroene natuurzone / Zone natuurbeek). Het gebiedstype 'Zone Natuurbeek' ligt op een afstand van circa 175 meter van het plangebied. Door deze afstand zijn er geen negatieve effecten op de instandhoudingsdoelstellingen en kernkwaliteiten van dit gebied te verwachten.

Het plangebied ligt op circa 750 meter van het meest nabijgelegen stikstofgevoelige Natura 2000-gebied ‘Roerdal’. Omdat significant negatieve effecten door stikstofdepositie als gevolg van dit plan niet kunnen worden uitgesloten, zijn stikstofdepositieberekeningen uitgevoerd, zowel voor de gebruiksfase (zie bijlage 5.) als voor de realisatiefase (zie bijlage 6). In een notitie bij deze berekeningen worden de resultaten ervan nader toegelicht (zie bijlage 7)

Via de AERIUS-calculator is berekend in hoeverre het initiatief voor wat betreft de gebruiks- en realisatiefase invloed heeft op dit Natura 2000-gebied en andere verder weg gelegen gebieden inclusief de dichtstbijzijnde binnen 25 kilometer van het plangebied in het buitenland. Uit de berekeningen volgt dat geen sprake is van stikstofdepositie op Natura 2000-gebieden. De AERIUS-berekeningen hebben aangetoond dat de stikstofdepositie gelijk is aan 0,00 mol N/ha/jaar. Op basis hiervan hoeft geen vergunning in het kader van de Wet natuurbescherming te worden aangevraagd of verder onderzoek naar de stikstofdepositie uitgevoerd te worden.

Soortenbescherming

Het plangebied is in de huidige situatie onbebouwd, nadat recent twee opstallen (een open machineloods en een paardenstal) zijn gesloopt. Hiervoor is een sloopmelding ingediend. De gronden liggen in de huidige situatie voor een groot gedeelte braak (zie figuur 4.7).



figuur 4.7: luchtfoto huidige situatie zonder bebouwing

Voor het overige bestaat het plangebied uit een weiland en erfverharding. Er zijn geen groene elementen, met uitzondering van het gras in het weiland. Het ontbreekt hierdoor aan geschikte habitats voor (beschermde) plant- en diersoorten en het is daardoor niet aannemelijk is dat er (beschermde) plant- en diersoorten aanwezig zijn dan wel verstoord worden. Vanwege het ontbreken van vegetatie is het plangebied ook geen geschikt foerageergebied. Een quickscan naar de mogelijke aanwezigheid van (beschermde) plant- en diersoort of daarvoor geschikt leef- of foerageergebied is voor dit plan niet nodig.

Wel geldt voor alle plant- en diersoorten en voor alle natuurgebieden altijd de algemene zorgplicht. De zorgplicht is als een open norm geformuleerd in het eerste lid van artikel 1.11 Wnb. In het tweede lid wordt de zorgplicht geconcretiseerd door te bepalen dat de zorgplicht in elk geval inhoudt dat een ieder die weet of redelijkerwijs kan vermoeden dat door zijn handelen of nalaten nadelige gevolgen kunnen worden veroorzaakt voor een Natura 2000-gebied, een bijzonder nationaal natuurgebied of voor in het wild levende dieren en planten:

1. dergelijke handelingen achterwege laat, dan wel,
2. indien dat achterwege laten redelijkerwijs niet kan worden gevergd, de noodzakelijke maatregelen treft om die gevolgen te voorkomen, of
3. voor zover die gevolgen niet kunnen worden voorkomen, deze zoveel mogelijk beperkt of ongedaan maakt.

Conclusie
Er is geen sprake van beschermde gebieden in het plangebied of in de directe nabijheid ervan. Er is ook geen sprake van stikstofdepositie als gevolg van het plan op Natura 2000-gebied. In het plangebied worden geen (beschermde) plant- en diersoorten verwacht. Met inachtneming van de algemene zorgplicht is het omgevingsaspect ecologie daarom geen belemmering voor (de uitvoerbaarheid van) het plan.

4.11 Verkeer en parkeren

Toetsingskader
In het kader van een goede ruimtelijke ordening moet worden onderzocht welk effect een plan heeft op de verkeersafwikkeling, de verkeersveiligheid en de parkeerbalans. Voor dit plan is daarom een verkeers- en parkeeronderzoek uitgevoerd. De rapportage van dit onderzoek is als bijlage 8 bij deze toelichting gevoegd.

Toetsing parkeren
De parkeerbehoefte wordt berekend aan de hand van de CROW-publicatie 381 'Toekomstbestendig parkeren, van parkeerkencijfers naar parkeernormen', omdat de gemeente Roerdalen niet over een eigen parkeernorm beschikt. De gemeente Roerdalen en het centrum van Melick kunnen in de zin van de CROW-publicatie worden gecategoriseerd als 'niet stedelijke omgeving'. De parkeerbehoefte conform de parkeernormen die dit gebiedstype horen, moet volgens de CROW-publicatie in eerste instantie worden ingevuld op eigen terrein.

De parkeerkencijfers van de CROW-publicatie voor een woon- en verzorgingshuis gaan uit van 0,5 tot 0,7 parkeerplaatsen per wooneenheid, ongeacht of het een één of tweepersoonskamer betreft. Op basis hiervan zijn 11 tot 15,4 parkeerplaatsen (22 wooneenheden x 0,5 tot 0,7 parkeerplaatsen per wooneenheid) noodzakelijk voor het woonzorgcomplex. Het aandeel bezoekers wordt volgens de CROW-publicatie geschat op 60%. Dit wil zeggen dat minimaal 7 en maximaal 10 parkeerplaatsen openbaar toegankelijk moeten zijn voor bezoekers die hun auto willen parkeren.

Binnen het plangebied wordt in 19 parkeerplaatsen voorzien, zodat ruimschoots wordt voldaan aan de norm. De totale parkeerbalans in de omgeving gaat er hiermee op vooruit.



figuur 4.8: inrichting parkeerplaatsen

Toetsing verkeer
Het plangebied wordt ingericht als een eenrichtingserftoegangsweg die wordt verbonden met Marktstraat in het westen. Het woonzorgcomplex leidt volgens de CROW-publicatie slechts tot een beperkte verkeersgeneratie: circa 66 verkeersbewegingen per dag van of naar het plangebied. De totale verkeersintensiteiten in de directe omgeving lopen hierdoor beperkt op tot ongeveer 3.166 verkeersbewegingen per dag, wat binnen de normen valt van een erftoegangsweg binnen de bebouwde kom. Deze waarde overschrijdt weliswaar de streefwaarde van 3.000 voertuigen per dag maar gelet op de beperkte toename wordt niet verwacht dat er door deze planontwikkeling problemen ontstaan ten aanzien van de bereikbaarheid en leefbaarheid op de toeleidende weg.

Conclusie
De conclusie is dat voorliggend plan haalbaar is op het gebied van verkeer en parkeren.

4.12 Kabels, leidingen en straalpaden

Binnen en in de nabijheid van het plangebied zijn geen planologisch beschermde kabels, leidingen of straalpaden aanwezig die tot belemmeringen in het plangebied leiden. Het aspect kabels, leidingen en straalpaden vormt dan ook geen belemmering voor onderhavig plan.

Hoofdstuk 5 Juridische aspecten

5.1 Planvorm

Het bestemmingsplan 'Woonzorgcomplex Dorpsstraat 63 Melick' is een bestemmingsplan zoals bedoeld in artikel 3.1 van de Wet ruimtelijke ordening (Wro). Het bestemmingsplan bestaat uit een verbeelding en regels, en gaat vergezeld van een toelichting. Onderhavig document vormt de toelichting bij het bestemmingsplan 'Woonzorgcomplex Dorpsstraat 63 Melick'. Dit bestemmingsplan heeft een uniek en eigen identificatienummer, namelijk NL.IMRO.1669.BPMLK202DORPSST63C-OW01.

Het bestemmingsplan 'Woonzorgcomplex Dorpsstraat 63 Melick' bestaat uit een verbeelding met de daarbij behorende regels. Bij het bestemmingsplan is deze toelichting gevoegd. In de toelichting wordt aangegeven waarom het bestemmingsplan is opgesteld en welke afwegingen hebben plaatsgevonden in het kader van een goede ruimtelijke ordening. Naast de digitale versie is er een papieren versie van het bestemmingsplan beschikbaar. De digitale versie is juridisch bindend.

5.2 Toelichting op de verbeelding

In de analoge en digitale verbeelding hebben alle gronden binnen het plangebied een bestemming gekregen. Binnen een bestemming kunnen nadere aanduidingen zijn aangegeven. Deze aanduidingen hebben slechts juridische betekenis indien en voor zover hier in de regels naar wordt verwezen. Ten behoeve van de leesbaarheid is het plan op een topografische ondergrond getekend. De bestemmingen en de aanduidingen zijn ingedeeld in de hoofdgroepen volgens de SVBP2012 en zijn op de verbeelding opgenomen in het renvooi. Opgemerkt wordt dat de analoge en digitale verbeelding qua verschijning van elkaar verschillen omdat de manier van raadplegen verschillend is. De digitale verbeelding is juridisch bindend.

5.3 Toelichting op de regels

5.3.1 Inleidende regels

Hoofdstuk 1 bevat de inleidende regels. Artikel 1 bevat een uitleg van de begrippen die in de planregels voorkomen. Artikel 2 bepaalt de wijze van meten, waarin wordt aangegeven hoe bij de toepassing van de bestemmingsregels wordt gemeten. Door het geven van begripsomschrijvingen en aanwijzingen voor het meten wordt de interpretatievrijheid verkleind en daardoor de duidelijkheid en rechtszekerheid vergroot.

5.3.2 Bestemmingsregels

In hoofdstuk 2 worden de op de verbeelding aangegeven bestemmingen omschreven en voor welke doeleinden de in die bestemmingen opgenomen gronden en gebouwen mogen worden gebruikt. Daarnaast zijn per bestemming de bebouwingsmogelijkheden vermeld.

Artikel 3 Groen
De bestemming Groen is opgenomen aan weerszijden van de langzaamverkeersroute van het plangebied naar de Dorpsstraat. Mede hierdoor is het planologisch onmogelijk een inrit voor gemotoriseerd verkeer te realiseren.

Artikel 4 Tuin
Deze bestemming is opgenomen ter plaatse van de gezamenlijke tuin rondom het toekomstige hoofdgebouw.

Artikel 5 Verkeer
De doodlopende erftoegangsweg, (eigen) parkeerplaatsen en de langzaamverkeersroute zijn ondergebracht in de bestemming Verkeer. Het is niet toegestaan bebouwing op te richten in deze bestemming, met uitzondering binnen de gebiedsaanduiding 'overige zone - bijgebouwen', voor de realisatie van een stalling voor fietsen, scootmobielen en/of afvalcontainers.

Artikel 5 Wonen
In lijn met de gemeentelijke 'Gedragslijn wonen en zorg in het bestemmingsplan', vastgesteld door B&W van gemeente Roerdalen, is voor dit planvoornemen de bestemming “Wonen” met aanduiding 'zorgwonen' opgenomen. Deze bestemmingswijze wordt gehanteerd voor woningen of gebouwen waarin mensen zelfstandig hun woning huren of kopen, en daarnaast een vorm van zorg inhuren/verkrijgen. Met de aanduiding 'zorgwonen' wordt aan de bestemming een specifieke functie aangewezen, omdat deze woningen specifiek voor mensen die vanwege hun leeftijd, gezondheid of beperkingen aangewezen zijn op (enige) zorg en ondersteuning. Deze woningen tellen mee in de woningvoorraad maar zijn uitsluitend beschikbaar voor een specifieke doelgroep.

Voor het overige is wat betreft bouw- en gebruiksregels aangesloten bij de bestemmingsplanregels zoals deze in het bestemmingsplan '1^{e} herziening Kernen Roerdalen' zijn opgenomen.

Artikel 6, 7 en 8 Waarde - Archeologie (4, 5 en 7)
De voor 'Waarde - Archeologie 4, 5 en 7' aangewezen gronden zijn behalve voor de andere daar voorkomende bestemming(en), mede bestemd voor de bescherming en het behoud van de op en/of in deze gronden voorkomende archeologische waarden. In paragraaf 4.1 is hier nader op ingegaan.

5.3.3 Algemene regels
Hoofdstuk 3 bevat de algemene regels. Dit hoofdstuk bevat een aantal algemene regels die gelden voor het hele plangebied. Het betreft de anti-dubbeltelbepaling, algemene bouwregels, algemene gebruiksregels, algemene afwijkingsregels, algemene wijzigingsregels, algemene aanduidingsregels (waaronder regels t.b.v. de industriële geluidzone, de roerdalslenk en een aanduiding voor het bouwen van bijgebouwen t.b.v. stallingsruimte) algemene procedureregels en overige regels.

5.3.4 Overgangs- en slotregels
Hoofdstuk 4 bevat de overgangs- en slotregel van het bestemmingsplan. In de overgangsregels is het overgangsrecht voor bebouwing en gebruik geregeld. In de slotregel is bepaald onder welke titel het plan kan worden aangehaald.

Hoofdstuk 6 Uitvoerbaarheid

6.1 Inleiding

Naast het toetsen van het planvoornemen aan diverse milieu- en veiligheidsaspecten dient ook getoetst te worden aan de uitvoerbaarheid van het planvoornemen. Hierbij wordt gekeken naar de economische uitvoerbaarheid en de maatschappelijke uitvoerbaarheid.

6.2 Economische haalbaarheid

6.2.1 Kostenverhaal

Het exploitatieplan biedt de grondslag voor het publiekrechtelijk kostenverhaal. In artikel 6.12 lid 1 en 2 van de Wro is bepaald in welke situatie een exploitatieplan moet worden gemaakt. In artikel 6.2.1 Bro zijn de bouwplannen aangewezen waarvoor de gemeenteraad een exploitatieplan moet vaststellen. Een exploitatieplan wordt gelijktijdig vastgesteld met het ruimtelijk plan - in dit geval een bestemmingsplan - of besluit waarop het betrekking heeft. In de Wro en het Bro is tevens bepaald in welke gevallen kan worden afgezien van het van het vaststellen van een exploitatieplan.

6.2.2 Anterieure overeenkomst

De gemeenteraad kan besluiten om geen exploitatieplan vast te stellen indien er geen verhaalbare kosten zijn als bedoeld in artikel 6.2.4, onderdelen b tot en met f Bro, of indien het kostenverhaal anderszins verzekerd is. Tussen de gemeente Roerdalen en initiatiefnemer is een anterieure overeenkomst gesloten. Door middel van deze anterieure overeenkomst is het kostenverhaal (anderszins) verzekerd. Het plan is derhalve economisch uitvoerbaar en een exploitatieplan is niet noodzakelijk.

6.2.3 Planschade

Op grond van artikel 6.1 Wro kennen burgemeester en wethouders degene die in de vorm van een inkomensderving of een vermindering van de waarde van een onroerende zaak schade lijdt of zal lijden ten gevolge van onder meer een wijziging van het bestemmingsplan, op aanvraag een tegemoetkoming in die schade toe. Daarbij geldt dat het moet gaan om schade die redelijkerwijs niet voor rekening van de aanvrager behoort te blijven en die niet reeds voldoende anderszins is verzekerd.

Degenen die schade lijden door planologische wijzigingen krijgen de schade slechts vergoed voor zover deze niet binnen het normaal maatschappelijk risico valt. De schade die minder bedraagt dan 2% van de waarde van de onroerende zaak of het inkomen van de aanvrager voorafgaand aan de planologische wijzigingen blijft in ieder geval voor rekening van de aanvrager. Deze forfaitregeling geldt niet voor schade in de vorm van waardevermindering indien de planologische wijziging ziet op het eigen perceel van de benadeelde, de zogenaamde 'directe' planschade.

Het planvoornemen voorziet in de realisatie van een woonzorgcomplex op de onbebouwde locatie. De afwenteling van eventuele planschade als gevolg van deze ruimtelijke ontwikkeling maakt deel uit van de anterieure overeenkomst.

6.3 Maatschappelijke haalbaarheid

6.3.1 Overleg volgens artikel 3.1.1 Bro

Op grond van artikel 6.18 Besluit omgevingsrecht juncto artikel 3.1.1 Besluit ruimtelijke ordening is overleg nodig met de besturen van betrokken gemeenten en waterschappen en met die diensten van provincie en Rijk die betrokken zijn bij de zorg voor ruimtelijke ordening of belast zijn met de behartiging van belangen welke in het project in het geding zijn.

Het bestemmingsplan is in het kader van het bestuurlijk vooroverleg aangeboden aan de Provincie Limburg en de Veiligheidsregio. De provincie heeft aangegeven dat het plan in beginsel geen provinciale belangen schaadt, al had het enkele inhoudelijke opmerkingen die vanuit de Omgevingsverordening Limburg 2021 (vastgesteld, maar nog niet in werking) en Ontwerp wijzigingsverordening Limburg 2014 van invloed zijn op het plan. Ten slotte is een advies gegeven m.b.t. archeologie. De opmerkingen vanuit het vooroverleg zijn doorgevoerd in het ontwerp-bestemmingsplan.

6.3.2 Samenspraak

In september 2022 zijn alle mensen die in de buurt van het gebied wonen, zoals de Dorpsstraat, Graaf van Gelrestraat, Sint Servaaslaan en de Marktstraat, persoonlijk uitgenodigd voor een informatieve bijeenkomst in zaal de Sport in Melick. De opkomst was erg goed, ongeveer 60% van de buurtbewoners was aanwezig.

Tijdens de bijeenkomst werden de eerste plannen gepresenteerd. Er werden verschillende opmerkingen gemaakt over deze plannen.
Er is voornamelijk gesproken over de projectering van het gebouw ten opzichte van de erfgrens en de fysieke scheiding tussen parkeerplaatsen en tuinen.

Veel oudere mensen spraken hun steun uit voor dit soort woningen met zorg in Melick en toonden interesse om er mogelijk in de toekomst te wonen. Naast de aanwezigheid van de architect en enkele ambtenaren was ook de wethouder aanwezig.

Op dat moment werd aangegeven dat de plannen op deze punten zouden worden aangepast, met betrekking tot de afstand tussen het gebouw en de tuinen. Er werd een persoonlijke afspraak gemaakt met de bewoners die hun zorgen uitten, om ter plaatse de situatie te bekijken. Na het bekijken van de situatie werd een voorstel besproken voor een scheiding tussen de erven en maatregelen om het verkeer te regelen, samen met de bewoners.

Gedurende het ontwikkelingsproces zijn de buurtbewoners op de hoogte gehouden van de voortgang via brieven.

Op 1 december 2022 vond er een openbare bijeenkomst plaats om de aangepaste plannen aan de buurt te tonen. Naast een persoonlijke uitnodiging voor de buurtbewoners werden ook de andere inwoners van Melick uitgenodigd via een aankondiging in de Heraut, het plaatselijke huis-aan-huisblad. Omdat het plan op veel punten was aangepast, waren er veel vragen.

Tijdens deze bijeenkomst werden grote informatieborden gebruikt om gerichte vragen te stellen en uitgebreid te beantwoorden.

Ook tijdens deze bijeenkomst was de opkomst goed. Meer dan honderd mensen bezochten de bijeenkomst. Een kleine groep buurtbewoners maakte zich zorgen over het toevoegen van een extra verdieping op het gebouw. Door duidelijkheid te geven over de oriëntatie van de woningen naar de binnenplaats en het feit dat de ramen op een bepaalde hoogte zijn geplaatst om daglicht binnen te laten, werden de meeste zorgen weggenomen.

Een vertegenwoordiging van de gemeente gaf uitleg over de ruimtelijke procedure die zal worden gevolgd. Naast het projectteam waren er enkele ambtenaren en twee wethouders aanwezig. Verschillende bezoekers toonden ook interesse in de mogelijkheid om in het project te wonen.

6.3.3 Zienswijzeprocedure

Het bevoegd gezag plaatst de kennisgeving van het ontwerpbesluit in de Staatscourant en een huis-aan-huis-blad. Iedereen kan zienswijzen op het ontwerpbesluit indienen (art. 3.12 lid 5 Wabo). Het ontwerp bestemmingsplan ligt gedurende zes weken voor een ieder ter inzage.

BIJLAGEN BIJ DE TOELICHTING

RHO ADVISEURS

Bijlage 1 Akoestisch onderzoek omgevingslawaai

Akoestisch onderzoek omgevingslawaai
Dorpsstraat 63C te Melick

(2007/137/JOW-02, versie C)



Akoestisch onderzoek omgevingslawaai

in opdracht van
Hartjes ontwikkelvisie
T.a.v. de heer M. Hartjes
Kapelaan Verdonschotstraat 55
6104 BL KONINGSBOSCH

betreffende locatie
Dorpsstraat 63C
Melick

documentkenmerk
2007/137/JOW-02

versie
C

vestiging
Nuenen

datum
21 november 2023

opgesteld door:
ir. M.C.J. van de Ven - Verrijt
Senior projectleider geluid & bouwfysica

gecontroleerd door:
ir. J.W.P. Jansen
Projectleider geluid & bouwfysica

Dit document is digitaal gegenereerd en derhalve niet voorzien van een handtekening. De inhoud is aantoonbaar gecontroleerd en vrijgegeven. Het document mag uitsluitend in zijn geheel worden gereproduceerd. Door derden aangebrachte wijzigingen en/of toevoegingen dan wel oneigenlijk gebruik van het document vallen niet onder de verantwoording van Tritium Advies.

Op dit rapport is een disclaimer van toepassing; zie https://www.tritium.nl/disclaimer/29-04-2021/

Tritium Advies B.V.
Adviseurs in bouwen, milieu en veiligheid
T. 088 44 02 900
E. info@tritium.nl
I. www.tritium.nl
KvK-nr. 17108024

Tritium Advies is gevestigd in:
Breda ›› Nuenen ›› Rijkevoort

Inhoudsopgave

		pagina
1	**Inleiding**	**1**
2	**Opzet van het onderzoek**	**2**
3	**Situatie en randvoorwaarden**	**3**
3.1	Situatie	3
3.2	Activiteiten	3
3.3	Geluideisen	4
4	**Metingen en berekeningen**	**5**
4.1	Meet- en berekeningsmethodiek	5
4.2	Bronbeschrijving	5
4.3	Objecten	6
4.4	Ligging van de beoordelingspunten	6
5	**Resultaten**	**7**
5.1	Resultaten gevels woningen van derden	7
5.2	Toepassing van het BBT-principe	9
5.3	Resultaten buitenruimten	9
5.4	Stemgeluiden	10
5.5	Installatiegeluid	10
6	**Samenvatting en conclusies**	**11**

Bijlagen

Bijlage 1: Inrichtingstekening van het plan
Bijlage 2: Grafische weergave akoestisch model omgevingslawaai
Bijlage 3: Invoergegevens akoestisch model
Bijlage 4: Resultaten $L_{Ar,LT}$
Bijlage 5: Resultaten L_{Amax}
Bijlage 6: Stemgeluiden

1 Inleiding

In opdracht van Hartjes ontwikkelvisie is een akoestisch onderzoek omgevingslawaai uitgevoerd ten behoeve van de beoogde ontwikkeling op de locatie Dorpsstraat 63c te Melick. Beoogd wordt om op het binnenterrein achter Dorpsstraat 63c een woonzorgcomplex te realiseren. De ontwikkeling past niet binnen het vigerende bestemmingsplan. Het akoestisch onderzoek is derhalve uitgevoerd ten behoeve van een juridisch-planologische procedure.

De invloed van de aspecten wegverkeers- en industrielawaai op de nieuwbouw is in het door ons opgestelde rapport 'Akoestisch onderzoek wegverkeers- en industrielawaai Dorpsstraat 63C te Melick' met documentkenmerk 2007/137/JOW-01, versie C d.d. 17 oktober 2023 opgenomen. Het aspect omgevingslawaai heeft betrekking op het te realiseren parkeerterrein. Hierbij is de geluidbelasting op de bestaande woningen inzichtelijk gemaakt. Daarnaast is onderzocht of ter plaatse van de omliggende woningen hinder wordt ondervonden ten gevolge van stemgeluiden bij samenkomsten op het dakterras en het kleine terras op de begane grond.

Als hulpmiddel voor de inpassing van functies in haar fysieke omgeving of van gevoelige functies nabij bedrijven, heeft de Vereniging van Nederlandse Gemeenten een indicatieve bedrijvenlijst opgesteld. Deze bedrijvenlijst is opgenomen in de VNG-uitgave 'Bedrijven en milieuzonering', editie 2009 (verder: VNG-uitgave). Hoewel de onderhavige situatie duidelijk een woonfunctie betreft, sluit het woonzorgcomplex het meest aan bij de omschrijving 'verpleeghuis' uit de VNG-uitgave. Hiervoor geldt een richtafstand van 30 meter behorende bij het gebiedstype 'rustige woonwijk'. De omgeving kan echter worden aangemerkt als gebiedstype 'gemengd gebied' gezien de ligging aan de doorgaande Dorpsstraat en de aanwezigheid van detailhandel en horeca en een maatschappelijke bestemming. Derhalve kan de richtafstand met één stap worden teruggebracht tot 10 meter. Voor diverse omliggende woningen geldt dat niet aan deze richtafstand kan worden voldaan. Derhalve dient te worden aangetoond dat na realisatie van het woon-zorgcomplex een akoestisch goed woon- en leefklimaat is gewaarborgd ter plaatse van de omliggende woningen.

Het geluidonderzoek is uitgevoerd conform de Handleiding meten en rekenen industrielawaai, uitgave 1999 (verder: HMRI).

In verband met opmerkingen van de omgevingsdienst komt het eerder door ons opgestelde "Akoestisch onderzoek omgevingslawaai Dorpsstraat 63C te Melick" met kenmerk: 2007/137/JOW-02, versie B, d.d. 17 oktober 2023 in zijn geheel te vervallen.

2 Opzet van het onderzoek

In onderhavig onderzoek is de akoestische situatie beoordeeld na de voorgenomen ontwikkeling. Daartoe omvat het onderzoek de geluiduitstraling ten gevolge van motorvoertuig- en parkeerbewegingen van bewoners en bezoekers op het beoogde parkeerterrein.

Bezien is of de geluidemissie van de personenwagens van de gebruikers van het parkeerterrein geen nadelige invloed heeft op het akoestisch woon- en leefklimaat ter plaatse van de omliggende woningen en of er dus sprake is van een goede ruimtelijke ordening. Er is hierbij aansluiting gezocht bij het stappenplan en de bijbehorende geluideisen uit voornoemde VNG-uitgave.

Er heeft een inventarisatie van geluidbronnen plaatsgevonden in de toekomstige situatie. Hierbij is gebruik gemaakt van:

- het voorlopig ontwerp Woon-zorgcomplex ’t Binnehaof te Melick van Mansvelt, projectnummer M252, tekeningnummer 22.67501, d.d. 12-10-2023;
- informatie verstrekt door Rho Adviseurs (voorheen Plan ROS). Deze informatie betreft met name het aantal appartementen met bijbehorend prijssegment binnen het nieuwbouwproject;
- archiefgegevens en kentallen.

Voor het verwerken van deze gegevens en het berekenen van de immissieniveaus is gebruik gemaakt van het programma Geomilieu, ontwikkeld door DGMR.

De immissieniveaus zijn bepaald op de meest relevante beoordelingsposities, zijnde de toetspunten gelegen op de gevels van de woningen van derden alsmede de tuinen van de woningen van derden in de directe omgeving van het parkeerterrein.

3 Situatie en randvoorwaarden

3.1 Situatie

In bijlage 1 is het voorlopig ontwerp opgenomen met de locatie van de nieuwbouw en het bijbehorende parkeerterrein.

3.2 Activiteiten

Het parkeerterrein behoort bij de nieuwbouw van 22 woon-zorg appartementen en omvat 19 parkeerplaatsen. Het parkeerterrein met de 19 parkeerplaatsen zal middels een poort worden afgesloten en is derhalve enkel toegankelijk voor de bewoners en bezoekers van het plan. Vóór de poort zijn nog enkele openbaar toegankelijke parkeervakken.

Dagelijkse representatieve situatie
De geluidproductie van onderhavig parkeerterrein wordt bepaald door het aan- en afrijden van personenwagens. Het terrein is elke dag tussen 7:00 en 23:00 uur toegankelijk voor de bewoners en bezoekers van het plan. Derhalve is het parkeerterrein gedurende de nachtperiode afgesloten (alleen voor calamiteiten kan de poort worden geopend). Voor het bepalen van de verkeersgeneratie van de nieuwe woonzorg appartementen is gebruik gemaakt van CROW publicatie 381 'Toekomstbestendig parkeren; van parkeerkencijfers naar parkeernormen'. De gemeente Roerdalen kan daarbij, gezien de omgevingsadressendichtheid als 'niet-stedelijk' worden beschouwd. Onderhavige locatie kan worden beschouwd als 'Rest bebouwde kom'. Dit resulteert in de in tabel 3.1 weergeven verkeersgeneratie voor het gehele planvoornemen. Het totaal komt daarmee op 66 voertuigbewegingen (vertrek of aankomst).

Tabel 3.1: Verkeersgeneratie gehele planvoornemen

Woning	Stedelijkheid	Ligging	Verkeersbewegingen per woning/etmaal	Totaal bewegingen/etmaal
22 woonzorg appartementen	niet-stedelijk *	Rest bebouwde kom	2,2 – 3,0 **	66
			Totaal verkeersbewegingen per etmaal	**66**

* Voor het bepalen van de stedelijkheidsgraad is uitgegaan van het aantal omgevingsadressen van de gemeente Roerdalen in 2022 (233 per km²).

** Voor het bepalen van het aantal verkeersbewegingen is worst-case uitgegaan van het maximale aantal verkeersbewegingen.

Voor de verdeling van de voertuigbewegingen over de dag- en avondperiode is aangesloten bij de uurverdeling van de Dorpsstraat, zoals opgenomen in het voornoemde rapport voor wegverkeers- en industrielawaai. Dit resulteert in 57 en 9 voertuigbewegingen in respectievelijk de dag- en avondperiode (afgerond).

Het stemgeluid van mensen op het parkeerterrein is niet meegenomen in het akoestisch onderzoek aangezien dit niet maatgevend is ten opzichte van het geluid van de personenwagens.

3.3 Geluideisen

Voor de beoordeling van een goed woon- en leefklimaat ter plaatse van de omliggende woningen wordt aangesloten bij de grenswaarden conform de VNG-uitgave. Zoals in de inleiding omschreven kan voor de omliggende woningen uitgegaan worden van het omgevingstype 'gemengd gebied'. Voor dit gebiedstype gelden volgens de VNG-uitgave de volgende geluideisen (stap 2):

- 50 dB(A) etmaalwaarde voor het langtijdgemiddelde beoordelingsniveau;
- 70 dB(A) etmaalwaarde voor maximale (piek)niveaus.

Indien vorenstaande niet toereikend blijkt, zijn onder nadere voorwaarden afwijkingen tot maximaal de volgende waarden mogelijk (stap 3):

- 55 dB(A) etmaalwaarde voor het langtijdgemiddelde beoordelingsniveau;
- 70 dB(A) etmaalwaarde voor maximale (piek)niveaus, exclusief piekgeluiden door aan- en afrijdend verkeer.

Zijn ook deze waarden conform stap 3 niet toereikend, dan is een akoestisch goed woon- en leefklimaat doorgaans niet aan de orde, tenzij dit grondig wordt onderzocht en onderbouwd.

4 Metingen en berekeningen

4.1 Meet- en berekeningsmethodiek

Ter bepaling van de geluiduitstraling van de geluidrelevante activiteiten (verkeers- en parkeerbewegingen) is gebruik gemaakt van in het verleden elders uitgevoerde metingen. De uitgevoerde metingen hebben plaatsgevonden binnen het meteoraam, zoals omschreven in de HMRI.

De berekeningen van de geluidemissie zijn uitgevoerd conform de voorschriften van methode II in de HMRI.

4.2 Bronbeschrijving

Bij geluidbronnen wordt onderscheid gemaakt tussen stationaire bronnen en mobiele geluidbronnen. In het onderhavige akoestisch onderzoek is uitsluitend sprake van mobiele geluidbronnen, behorende bij de verkeers- c.q. parkeerbewegingen op het parkeerterrein. In bijlage 2 zijn de locaties van de mobiele bronnen in het akoestisch model grafisch weergegeven. In bijlage 3 wordt een overzicht gegeven van de invoergegevens van deze geluidbronnen. Hieronder worden de geluidbronnen nader besproken.

Aan- en afrijden van personenwagens
Voor het bronvermogen van een met lage snelheid (maximaal 10 km/uur) wegrijdende personenwagen is worst-case L_w = 91 dB(A) aangehouden. Piekverhogingen zijn met name afkomstig van het dichtslaan van portieren. Bij vergelijkbare projecten zijn deze piekniveaus vastgesteld op $L_{w,max}$ = 98 dB(A). Deze piekniveaus treden alleen op ter plaatse van de parkeerlocaties en zijn als afzonderlijke puntbronnen ingevoerd (p01 t/m p19). Voor het optrekken van een personenwagen is maximaal 3 dB op het bronvermogen aangehouden ter plaatse van de gehele rijlijn.

In onderstaande tabel 4.1 staat een overzicht van de mobiele geluidbron op het parkeerterrein in de representatieve situatie.

Tabel 4.1: Voertuigbewegingen op het parkeerterrein

vervoersbeweging in de representatieve situatie	bron-nummer	bronvermogens		aantal voertuigbewegingen		
		L_w	$L_{w,max}$	dag	avond	nacht
personenwagens (aankomen of vertrekken)	mb01	91	94/98	57	9	-

4.3 Objecten

In bijlage 2 zijn de objecten grafisch weergegeven. In bijlage 3 zijn de bijbehorende invoergegevens weergegeven.

Voor de omgeving van het plangebied is gebruik gemaakt van een akoestisch model in Geomilieu, versie 2022.2. Alle bodemgebieden en gebouwen zijn verkregen uit de dataset 3D geluid zoals beschikbaar gesteld op PDOK. De invoergegevens van deze objecten zijn steekproefsgewijs gecontroleerd en waar nodig gecorrigeerd of aangevuld.

In de berekeningen is als rekenparameter bodemfactor 0,00 (akoestisch hard) aangehouden met uitzondering van de ingevoerde bodemgebieden. De ingevoerde bodemgebieden zijn als akoestisch zacht (bodemfactor 1,00) gemodelleerd. De akoestisch zachte bodemgebieden betreffen groenvoorzieningen.

Voor het lokale maaiveld is 29 meter +NAP aangehouden. Er zijn geen significante hoogteverschillen in de omgeving aanwezig. Derhalve zijn in het rekenmodel in de omgeving van het plangebied geen hoogteverschillen in het maaiveld opgenomen.

4.4 Ligging van de beoordelingspunten

In bijlage 2 is de ligging van de beoordelingspunten weergegeven. In bijlage 3 zijn de invoergegevens hiervan weergegeven. De relevante beoordelingspunten zijn gelegen op de gevels van de dichtstbijzijnde woningen van derden alsmede de tuinen van de woningen van derden rondom het parkeerterrein.

De immissieniveaus op de gevels van de woningen van derden zijn bepaald op een standaardhoogte van 1,5 meter boven maaiveld gedurende de dagperiode en op 5,0 meter boven maaiveld voor de avondperiode. Voor al deze punten is gerekend exclusief gevelreflectie (invallend geluidniveau). De buitenruimten van deze woningen zijn beoordeeld op een beoordelingshoogte van 1,5 meter boven maaiveld. Tevens wordt er vanuit gegaan dat de buitenruimten gedurende de dag- en avondperiode kunnen worden gebruikt.

5 Resultaten

5.1 Resultaten gevels woningen van derden

Uit tussenresultaten blijkt dat zonder extra voorzieningen de geluidbelasting op de woningen van derden de grenswaarden behorende bij stap 2 en 3 overschrijdt. Om hier wel aan te kunnen voldoen dienen geluidafschermende voorzieningen te worden gerealiseerd. Na het realiseren van geluidschermen s1 en s2 (zoals te zien in figuur 5.1) op de perceelsgrenzen, wordt bij het langtijdgemiddelde beoordelingsniveau en de maximale geluidniveaus een overschrijding van de grenswaarde behorende bij stap 2 en 3 voorkomen. Voornoemde geluidschermen dienen een massa te hebben van minimaal 10 kg/m^2, kierdicht te worden uitgevoerd en een hoogte te hebben van minimaal 1,8 meter boven maaiveld. Voorbeelden van mogelijke geluidafschermende voorzieningen zijn een steenachtige (gemetselde) tuinmuur of een kokoswand geluidscherm. Een kokoswand geluidscherm bestaat uit kokosvezels en heeft een natuurlijke uitstraling en werkt bovendien geluidabsorberend. De locatie van voornoemde geluidafschermende voorzieningen is weergeven in navolgende figuur 5.1. De invoergegevens van de geluidafschermende voorzieningen zijn tevens opgenomen in bijlage 3. De geluidafschermende voorzieningen dienen te worden geborgd in het bestemmingsplan.

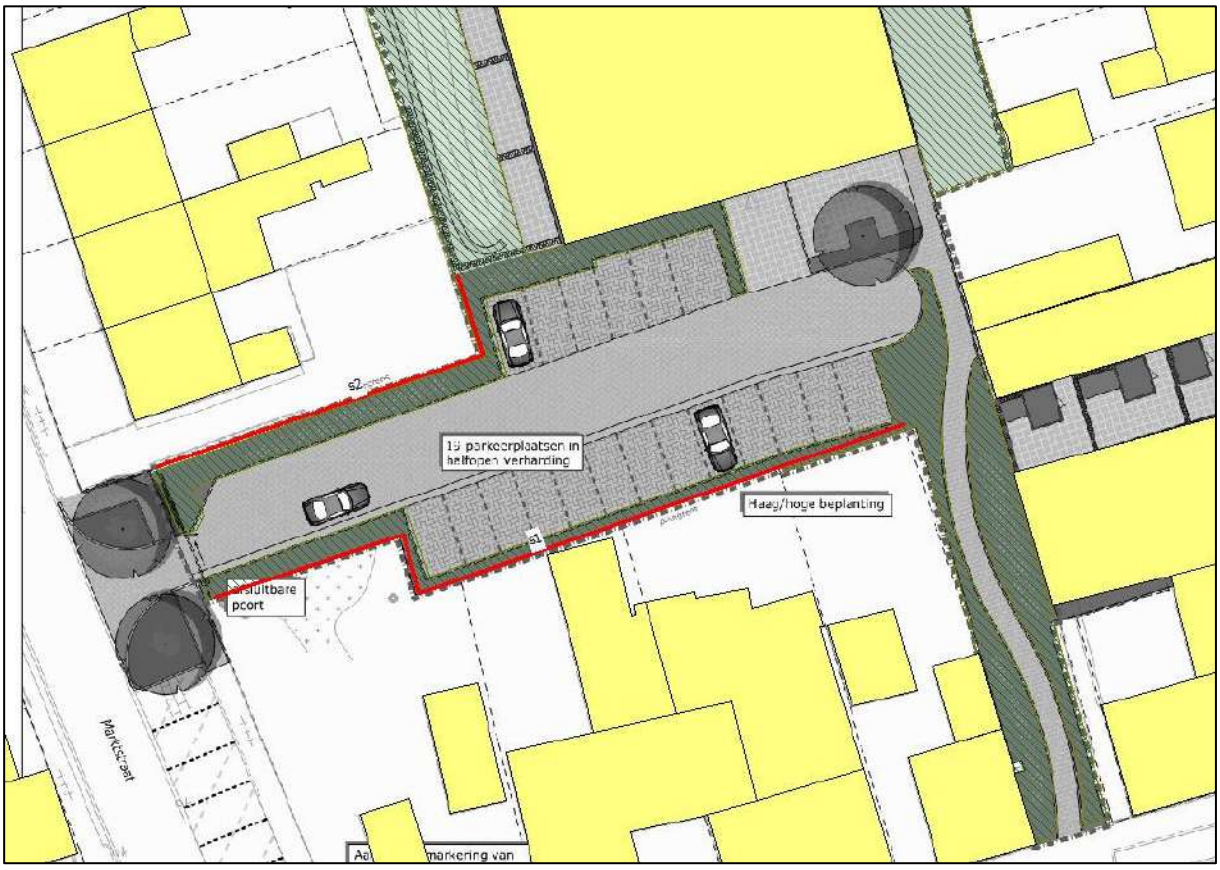

Figuur 5.1: Positie geluidafschermende voorzieningen (rood)

In tabel 5.1 zijn de rekenresultaten van het langtijdgemiddelde beoordelingsniveau ($L_{Ar,LT}$) en het maximale geluidniveau (L_{Amax}) op de gevels van de omliggende woningen van derden, na realisatie van bovengenoemde geluidafschermende voorzieningen samengevat weergegeven. In bijlage 4 en 5 zijn de volledige rekenresultaten opgenomen.

Tabel 5.1: Rekenresultaten op gevels woningen derden

punt	adres	geluidniveaus [dB(A)]					
		dagperiode		avondperiode		nachtperiode	
		$L_{Ar,LT}$	L_{Amax}	$L_{Ar,LT}$	L_{Amax}	$L_{Ar,LT}$	L_{Amax}
	grenswaarde stap 2	50	70	45	65	40	60
t01	Marktstraat 2	-	-	≤40	62	-	-
t02		≤45	≤65	≤40	65	-	-
t03		≤45	≤65	≤40	≤60	-	-
t04	Dorpsstraat 59	≤45	≤65	-	-	-	-
t05		≤45	≤65	-	-	-	-
t06		≤45	≤65	-	-	-	-
t07		≤45	≤65	≤40	≤60	-	-
t08	Dorpsstraat 61	≤45	≤65	≤40	62	-	-
t09		≤45	≤65	-	-	-	-
t10	Dorpsstraat 61A	≤45	≤65	-	-	-	-
t11		≤45	≤65	-	-	-	-
t12		-	-	≤40	62	-	-
t13		-	-	≤40	≤60	-	-
t14	Dorpsstraat 63	≤45	≤65	-	-	-	-
t15		-	-	≤40	63	-	-
t16	Dorpsstraat 65	≤45	≤65	≤40	≤60	-	-
t17		≤45	≤65	≤40	≤60	-	-
t18	Graaf van Gelrestraat 3	≤45	≤65	≤40	61	-	-
t19	Graaf van Gelrestraat 1	≤45	≤65	≤40	≤60	-	-
t20	nieuwe woning 1	≤45	≤65	≤40	65	-	-
t21	Graaf van Gelrestraat 1 nieuwe woning 2	≤45	≤65	≤40	63	-	-
t22	Graaf van Gelrestraat 1 nieuwe woning 3	≤45	≤65	≤40	≤60	-	-

Uit de rekenresultaten blijkt dat voor het langtijdgemiddelde beoordelingsniveau ($L_{Ar,LT}$) op alle gevels van de omliggende woningen wordt voldaan aan de grenswaarden van 50 dB(A) etmaalwaarde, behorende bij stap 2 van het stappenplan uit de VNG-uitgave. Dit is onder de voorwaarde dat de voornoemde geluidafschermende voorzieningen worden gerealiseerd.

Uit de rekenresultaten blijkt tevens dat voor het maximale geluidniveau (L_{Amax}) op alle gevels van de omliggende woningen wordt voldaan aan de grenswaarden van 70 dB(A) etmaalwaarde, behorende bij stap 2 van het stappenplan uit de VNG-uitgave. Dit is eveneens onder de voorwaarde dat de voornoemde geluidafschermende voorzieningen worden gerealiseerd.

5.2 Toepassing van het BBT-principe

Het bevoegd gezag dient bij het beoordelen van de akoestische situatie na te gaan of de aangevraagde (geluid)situatie voldoet aan het BBT-principe.

Aangezien de geluidemissie van de op het parkeerterrein aanwezige geluidbronnen (personenwagens) afkomstig is van voertuigen van derden kan worden gesteld dat het redelijkerwijs niet mogelijk is de geluiduitstraling van deze bronnen te verminderen. Rekening houdend met de logistiek binnen de grenzen van het terrein is het evenmin mogelijk om middels het kiezen van een andere rijroute de geluidafstraling naar de omgeving te verminderen.

Om een overschrijding van de grenswaarden te voorkomen zijn reeds geluidafschermende voorzieningen voorgeschreven. Na toepassing van de in paragraaf 5.1 beschreven voorzieningen is op geen van de omliggende woningen nog sprake van een overschrijding van de grenswaarden.

Voorts zijn er geen maatregelen denkbaar de geluiduitstraling verder terug te brengen. Gezien het vorenstaande kan geconcludeerd worden dat de beschouwde situatie derhalve voldoet aan het BBT-principe.

5.3 Resultaten buitenruimten

In tabel 5.2 zijn de rekenresultaten van het langtijdgemiddelde beoordelingsniveau ($L_{Ar,LT}$) en het maximale geluidniveau (L_{Amax}) ter plaatse van de buitenruimten van de omliggende woningen van derden, na realisatie van voornoemde geluidafschermende voorzieningen samengevat weergegeven. In bijlage 4 en 5 zijn de volledige rekenresultaten opgenomen. De buitenruimten zijn beoordeeld op een beoordelingshoogte van 1,5 meter boven maaiveld. Tevens wordt er vanuit gegaan dat de buitenruimten gedurende de dag- en avondperiode gebruikt worden.

Tabel 5.2: Rekenresultaten ter plaatse van de buitenruimten

punt	adres	geluidniveaus [dB(A)]					
		dagperiode		avondperiode		nachtperiode	
		$L_{Ar,LT}$	L_{Amax}	$L_{Ar,LT}$	L_{Amax}	$L_{Ar,LT}$	L_{Amax}
	voorkeursgrenswaarde	50	70	45	65	40	60
b01	buitenruimte Marktstraat 2	≤45	≤65	≤40	63	-	-
b02	buitenruimte Dorpsstraat 59	≤45	≤65	≤40	≤60	-	-
b03	buitenruimte Dorpsstraat 61	≤45	≤65	≤40	63	-	-
b04	buitenruimte Dorpsstraat 61A	≤45	≤65	≤40	63	-	-
b05	buitenruimte Dorpsstraat 63	≤45	≤65	≤40	61	-	-
b06	buitenruimte Dorpsstraat 65	≤45	≤65	≤40	≤60	-	-
b07	buitenruimte Graaf van Gelrestraat 3	≤45	≤65	≤40	65	-	-

Uit de rekenresultaten blijkt dat voor zowel het langtijdgemiddelde beoordelingsniveau ($L_{Ar,LT}$) als het maximale geluidniveau (L_{Amax}) gedurende de dag- en avondperiode ter plaatse van alle buitenruimten van de omliggende woningen wordt voldaan aan de voorkeursgrenswaarden van respectievelijk 50 en 70 dB(A) etmaalwaarde. Daarnaast zijn de geluiden van de parkeerplaats gebiedseigen geluiden waardoor deze als minder storend worden ervaren.

5.4 Stemgeluiden

Het beoogde planvoornemen bevat tevens een gezamenlijk dakterras en een klein terras bij de gezamenlijke woonkamer op de begane grond. Deze buitenruimten bieden de bewoners de mogelijkheid om elkaar te ontmoeten. Gezien de aard van het woon-zorgcomplex wordt verwacht dat de ontmoetingen een rustig samenzijn betreft, waarbij het gebruik van versterkte muziek en georganiseerde evenementen buiten onwaarschijnlijk worden geacht.

Om geluidhinder vanwege deze gezamenlijke buitenruimte op de omliggende woningen te kunnen uitsluiten is aanvullend het mogelijke stemgeluid bij de ontmoetingen gemodelleerd. Voor het stemgeluid op zowel het dakterras als het kleine terras wordt uitgegaan van een geluidsvermogen van 65 dB(A) per persoon. Dit is overeenkomstig met een normaal sprekend persoon. Voor het maximale geluidsniveau is gerekend met een piekniveau van 86 dB(A) voor normaal roepende personen.

In de gemodelleerde situatie is uitgegaan dat het dakterras bij een gezellig samenzijn wordt gebruikt door maximaal 22 personen. Voor het kleine terras op de begane grond wordt uitgegaan van maximaal 16 personen. Voor het stemgeluid is rekening gehouden dat er een kwart van de tijd wordt gesproken (vanwege de beperkte gelijktijdigheid) gedurende worst-case de volledige dag- en avondperiode. Verwacht wordt dat de terrassen in de avondperiode echter minder intensief gebruikt zullen worden.

In het rekenmodel is het stemgeluid op het kleine terras als een oppervlaktebron gemodelleerd, waarmee het stemgeluid evenredig over het terras wordt verdeeld. Het stemgeluid op het dakterras is middels twee puntbronnen gemodelleerd. De piekverhogingen zijn eveneens als puntbronnen gemodelleerd. De invoergegevens van het gemodelleerde stemgeluid, een grafische weergave hiervan en de rekenresultaten van het stemgeluid zijn beknopt opgenomen in bijlage 6.

Uit de rekenresultaten blijkt dat met een langtijdgemiddelde beoordelingsniveau ($L_{Ar,LT}$) en een maximale geluidniveau (L_{Amax}) van respectievelijk 47 en 62 dB(A) etmaalwaarde op de maatgevende toetspunten ruimschoots aan de grenswaarden voor stap 2 wordt voldaan. Derhalve wordt het onwaarschijnlijk geacht dat ter plaatse van de omliggende woningen hinder wordt ondervonden van het dakterras en het kleine terras op de begane grond.

5.5 Installatiegeluid

Het plan betreft meerdere (zorg)woningen die niet meer aan het bestaande gasnetwerk worden aangesloten. Derhalve worden mogelijk één of meerdere warmtepompen met buitenunits toegepast. Conform opgave van de opdrachtgever staat het nog niet vast welk systeem gebruikt wordt om het gebouw te verwarmen. Conform opgave van de gemeente Roerdalen dient de cumulatie van geluid bij toepassing van meerdere warmtepompen met buitenunits bij planologische ontwikkelingen in het kader van een goede ruimtelijke ordening te worden onderzocht en beoordeeld. Indien de cumulatie van het geluid problematisch blijkt te zijn, dienen bijvoorbeeld geluidisolerende omkastingen te worden toegepast.

6 Samenvatting en conclusies

In opdracht van Hartjes ontwikkelvisie is een akoestisch onderzoek omgevingslawaai uitgevoerd ten behoeve van de beoogde ontwikkeling op de locatie Dorpsstraat 63c te Melick. Beoogd wordt om op het binnenterrein achter Dorpsstraat 63c een woonzorgcomplex te realiseren. De ontwikkeling past niet binnen het vigerende bestemmingsplan. Het akoestisch onderzoek is derhalve uitgevoerd ten behoeve van een juridisch-planologische procedure.

De invloed van de aspecten wegverkeers- en industrielawaai op de nieuwbouw is in het door ons opgestelde rapport 'Akoestisch onderzoek wegverkeers- en industrielawaai Dorpsstraat 63c te Melick' met documentkenmerk 2007/137/JOW-01, versie C d.d. 17 oktober 2023 opgenomen. Het aspect omgevingslawaai heeft betrekking op het te realiseren parkeerterrein. Hierbij is de geluidbelasting op de bestaande woningen inzichtelijk gemaakt. Daarnaast is onderzocht of ter plaatse van de omliggende woningen hinder wordt ondervonden ten gevolge van stemgeluiden bij samenkomsten op het dakterras en het kleine terras op de begane grond.

Als hulpmiddel voor de inpassing van functies in haar fysieke omgeving of van gevoelige functies nabij bedrijven, heeft de Vereniging van Nederlandse Gemeenten een indicatieve bedrijvenlijst opgesteld. Deze bedrijvenlijst is opgenomen in de VNG-uitgave 'Bedrijven en milieuzonering', editie 2009 (verder: VNG-uitgave). Hoewel de onderhavige situatie duidelijk een woonfunctie betreft, sluit het woonzorgcomplex het meest aan bij de omschrijving 'verpleeghuis' uit de VNG-uitgave. Hiervoor geldt een richtafstand van 30 meter behorende bij het gebiedstype 'rustige woonwijk'. De omgeving kan echter worden aangemerkt als gebiedstype 'gemengd gebied' gezien de ligging aan de doorgaande Dorpsstraat en de aanwezigheid van detailhandel en horeca en een maatschappelijke bestemming. Derhalve kan de richtafstand met één stap worden teruggebracht tot 10 meter. Voor diverse omliggende woningen geldt dat niet aan deze richtafstand kan worden voldaan. Derhalve dient te worden aangetoond dat na realisatie van het woon-zorgcomplex een akoestisch goed woon- en leefklimaat is gewaarborgd ter plaatse van de omliggende woningen.

Uit het onderzoek blijkt dat in het kader van best beschikbare technieken (BBT) geluidafschermende voorzieningen dienen te worden gerealiseerd. Om de geluidbelasting op de woningen van derden te reduceren dienen ten noorden en ten zuiden van de parkeerplaats geluidschermen te worden gerealiseerd. Dit geluidscherm dient een massa te hebben van minimaal 10 kg/m^2, kierdicht te worden uitgevoerd en een hoogte te hebben van minimaal 1,8 meter boven maaiveld. Een mogelijke geluidafschermende voorziening is bijvoorbeeld een steenachtige tuinmuur of een kokoswand geluidscherm.

Uitgaande van het toepassen van bovenstaande maatregel kunnen de volgende conclusies worden getrokken:

- De beschouwde situatie voldoet aan het BBT-principe daar er redelijkerwijs, behalve voornoemde maatregel, geen aanvullende doelmatige maatregelen te treffen zijn om de geluidbelasting in de omgeving verder terug te dringen.
- Met betrekking tot zowel het langtijdgemiddelde beoordelingsniveau ($L_{Ar,LT}$) als het maximale geluidniveau (L_{Amax}) kan worden gesteld dat op alle gevels van de omliggende woningen wordt voldaan aan de grenswaarden van respectievelijk 50 en 70 dB(A) etmaalwaarde, behorende bij stap 2 van het stappenplan uit de VNG-uitgave;
- Met betrekking tot zowel het langtijdgemiddelde beoordelingsniveau ($L_{Ar,LT}$) als het maximale geluidniveau (L_{Amax}) kan worden gesteld dat ter plaatse van alle beschouwde buitenruimten

van de omliggende woningen wordt voldaan aan de voorkeursgrenswaarden van respectievelijk 50 en 70 dB(A) etmaalwaarde.

In onderliggend rapport zijn de geluidniveaus tijdens de representatieve situatie berekend, inzichtelijk gemaakt en tevens getoetst aan de gestelde geluideisen. Op basis van de resultaten kan worden gesteld dat op de gevels van de omliggende woningen na realisatie van het parkeerterrein en het realiseren van de extra geluidafschermende voorzieningen een akoestisch goed woon- en leefklimaat gewaarborgd blijft en er derhalve akoestisch gezien sprake is van een goede ruimtelijke ordening.

Het plan betreft meerdere (zorg)woningen die niet meer aan het bestaande gasnetwerk worden aangesloten. Derhalve worden mogelijk één of meerdere warmtepompen met buitenunits toegepast. Conform opgave van de opdrachtgever staat het nog niet vast welk systeem gebruikt wordt om het gebouw te verwarmen. Conform opgave van de gemeente Roerdalen dient de cumulatie van geluid bij toepassing van meerdere warmtepompen met buitenunits bij planologische ontwikkelingen in het kader van een goede ruimtelijke ordening te worden onderzocht en beoordeeld. Indien de cumulatie van het geluid problematisch blijkt te zijn, dienen bijvoorbeeld geluidisolerende omkastingen te worden toegepast.

Uit het aanvullend onderzoek naar stemgeluiden bij samenkomsten op het gezamenlijke dakterras en het kleine terras op de begane grond blijkt dat met een langtijdgemiddelde beoordelingsniveau ($L_{Ar,LT}$) en een maximale geluidniveau (L_{Amax}) van respectievelijk 47 en 62 dB(A) etmaalwaarde op de maatgevende toetspunten ruimschoots aan de grenswaarden voor stap 2 wordt voldaan. Derhalve wordt het onwaarschijnlijk geacht dat ter plaatse van de omliggende woningen hinder wordt ondervonden van het dakterras en het kleine terras op de begane grond.

Bijlage 1: Inrichtingstekening van het plan

Woonzorgcomplex

plangrens

19 parkeerplaatsen in halfopen verharding

Haag/hoge beplanting

3 Zorgwoningen

afsluitbare poort

Aanpassen markering van betonstraatstenen kf; kleur wit gestoken- wordt haaksparkeren



Graaf van Gelrestraat

Marktstraat

Dorpsstraat

N

W O

Z

MANSVELT

Infra-ontwikkeling en Management

Datum: 12-10-2023 Schaal 1:250

Tekeningnr.: 22.67501 Versie C

Proj. nr.: M252 Gecontr.

Voorontwerp Woonzorgcomplex 't Binnehaof te Meijel

Bijlage 2: Grafische weergave akoestisch model omgevingslawaai

Grafische weergave akoestisch model omgevingslawaai bijlage 2

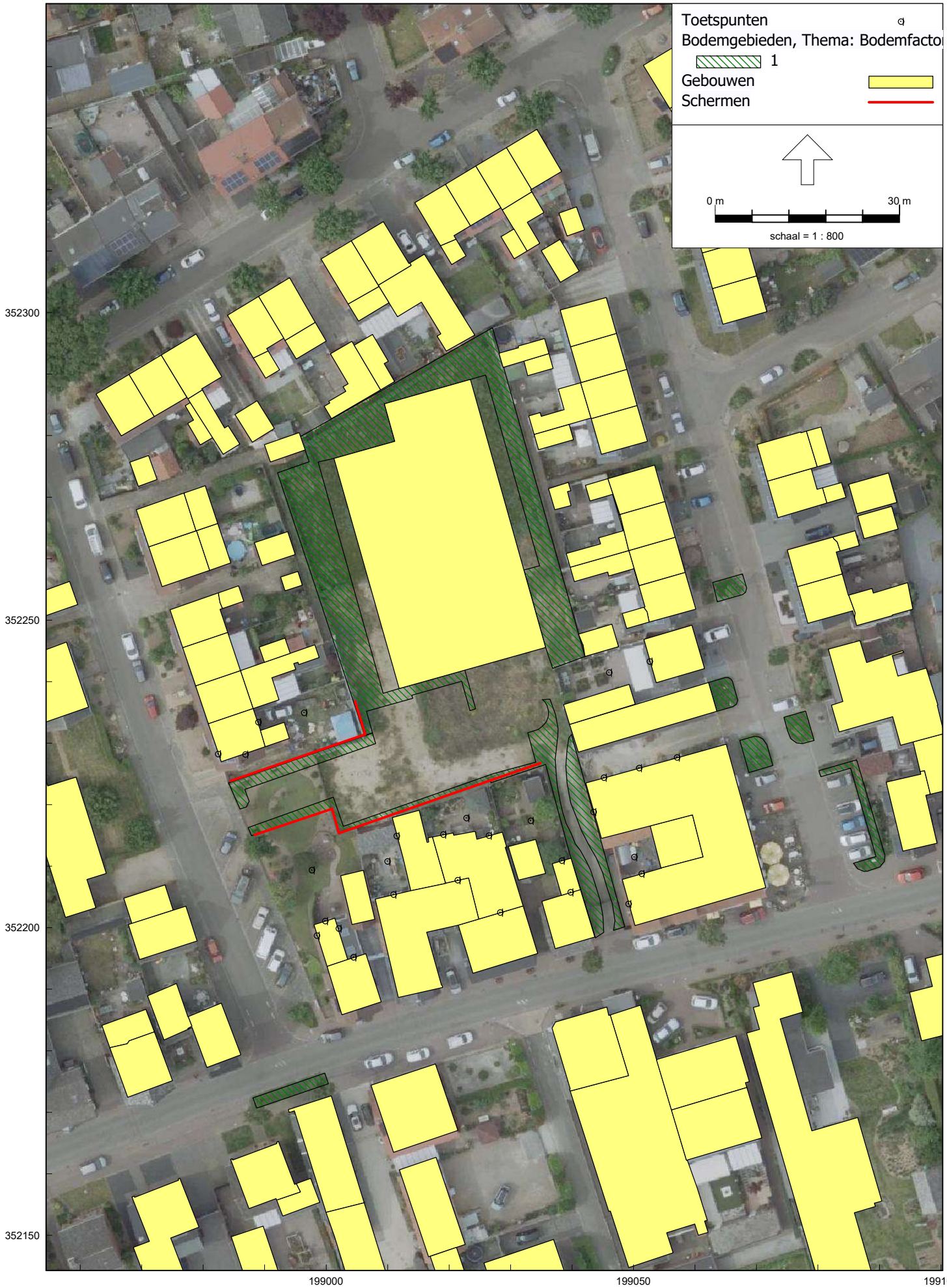

Grafische weergave akoestisch model omgevingslawaai bijlage 2

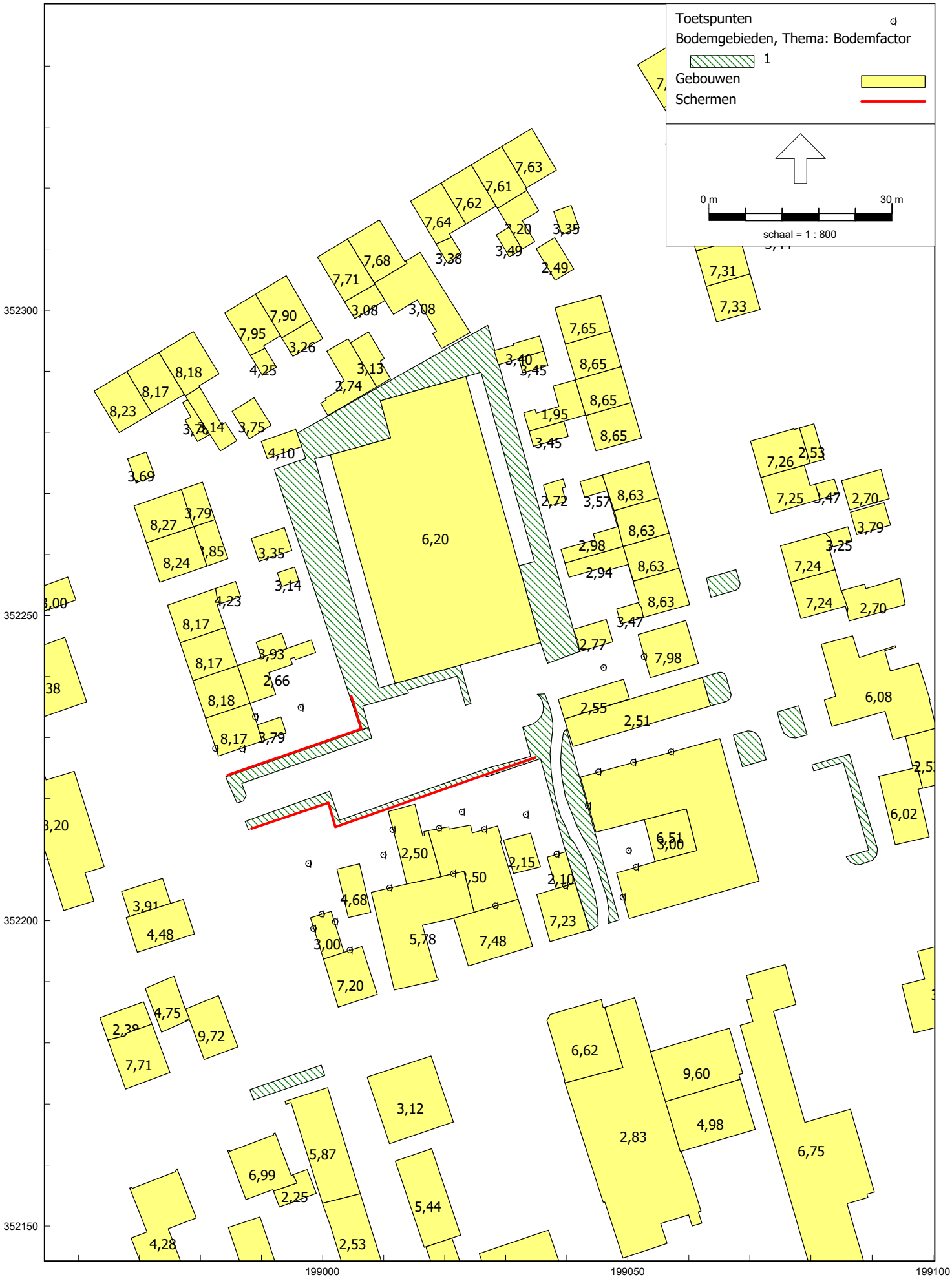

Grafische weergave akoestisch model omgevingslawaai bijlage 2

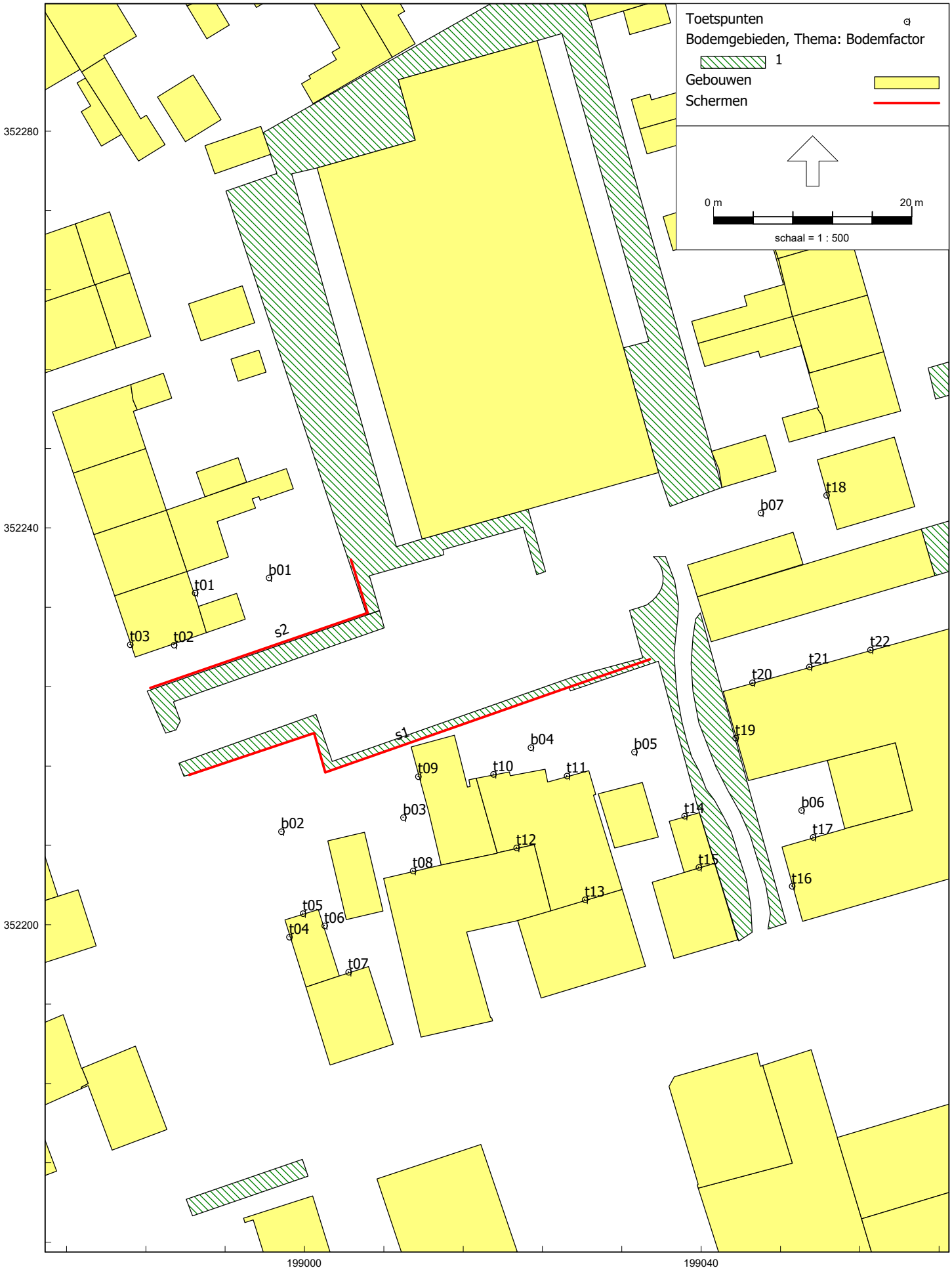

HMRI, industrie, [versie C - LAr,LT met schermen] , Geomilieu V2022.2 Licentiehouder: Tritium Advies BV - locatie Nuenen

Ingevoerde toetspunten en scherm

Tritium Advies

Grafische weergave akoestisch model omgevingslawaai LAr,LT

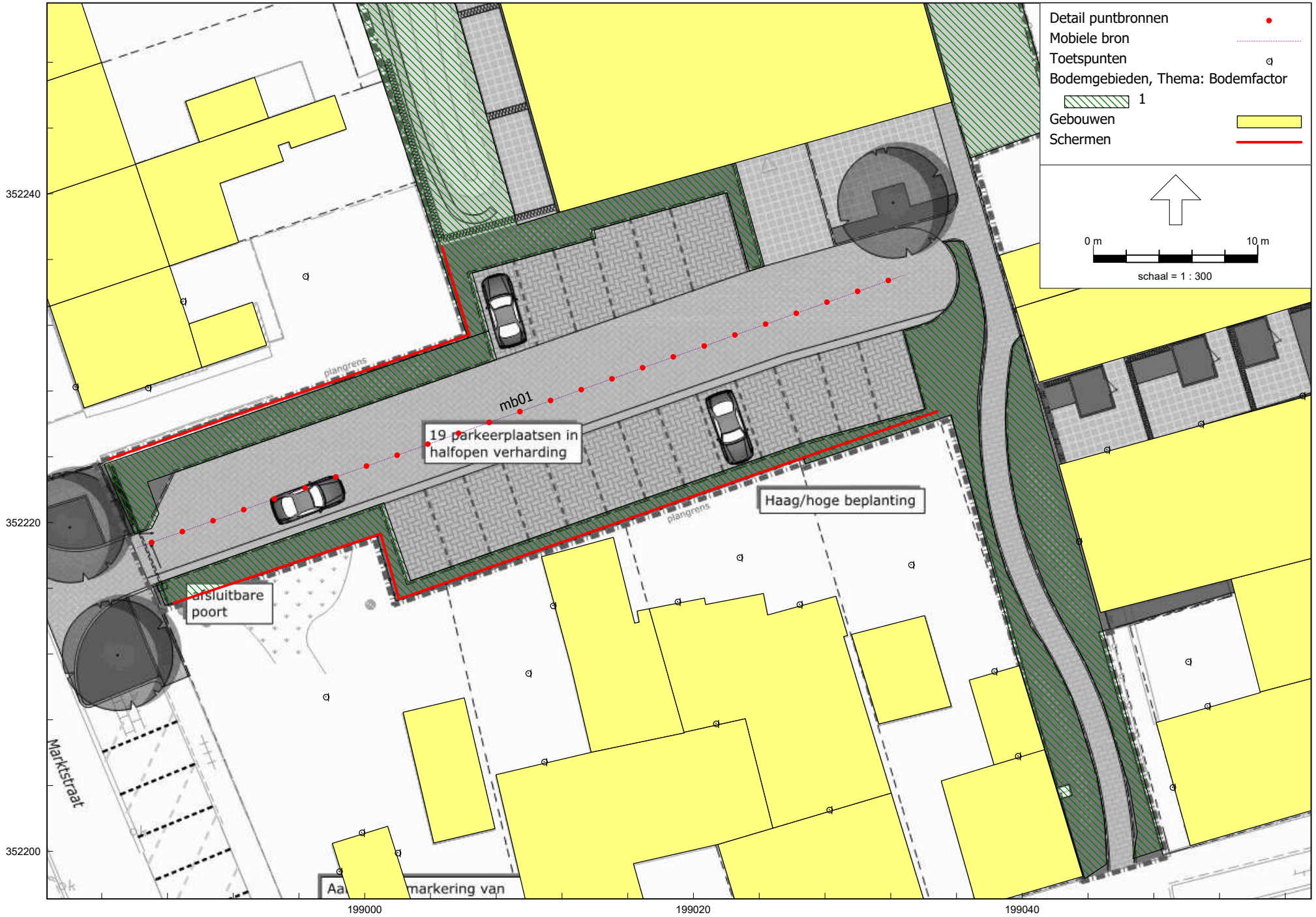

HMRI, industrie, [versie C - LAr,LT met schermen] , Geomilieu V2022.2 Licentiehouder: Tritium Advies BV - locatie Nuenen

2007/137/JOW-02

bijlage 2

Grafische weergave akoestisch model omgevingslawaai LAmax

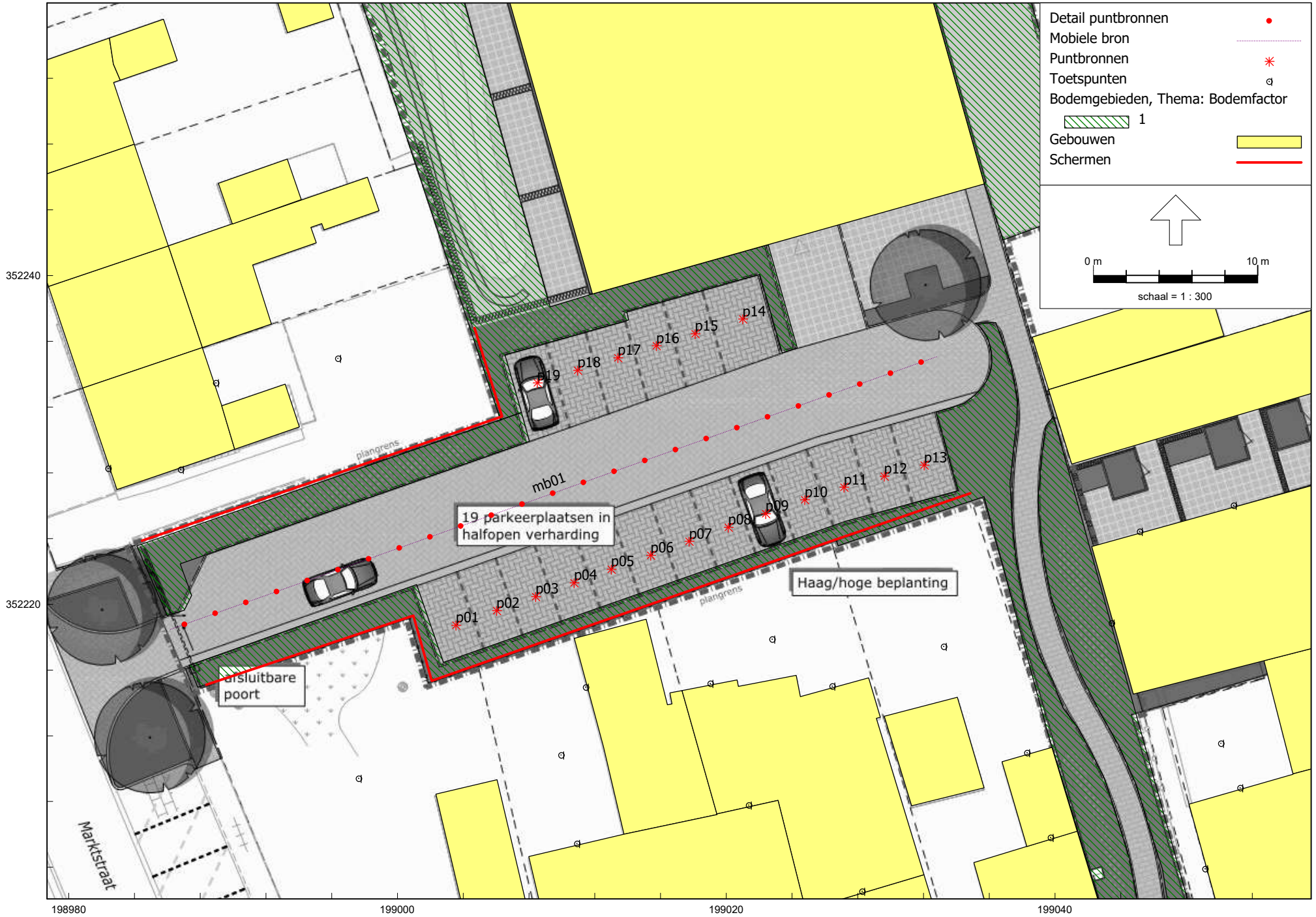

HMRI, industrie, [versie C - LAmax met schermen] , Geomilieu V2022.2 Licentiehouder: Tritium Advies BV - locatie Nuenen

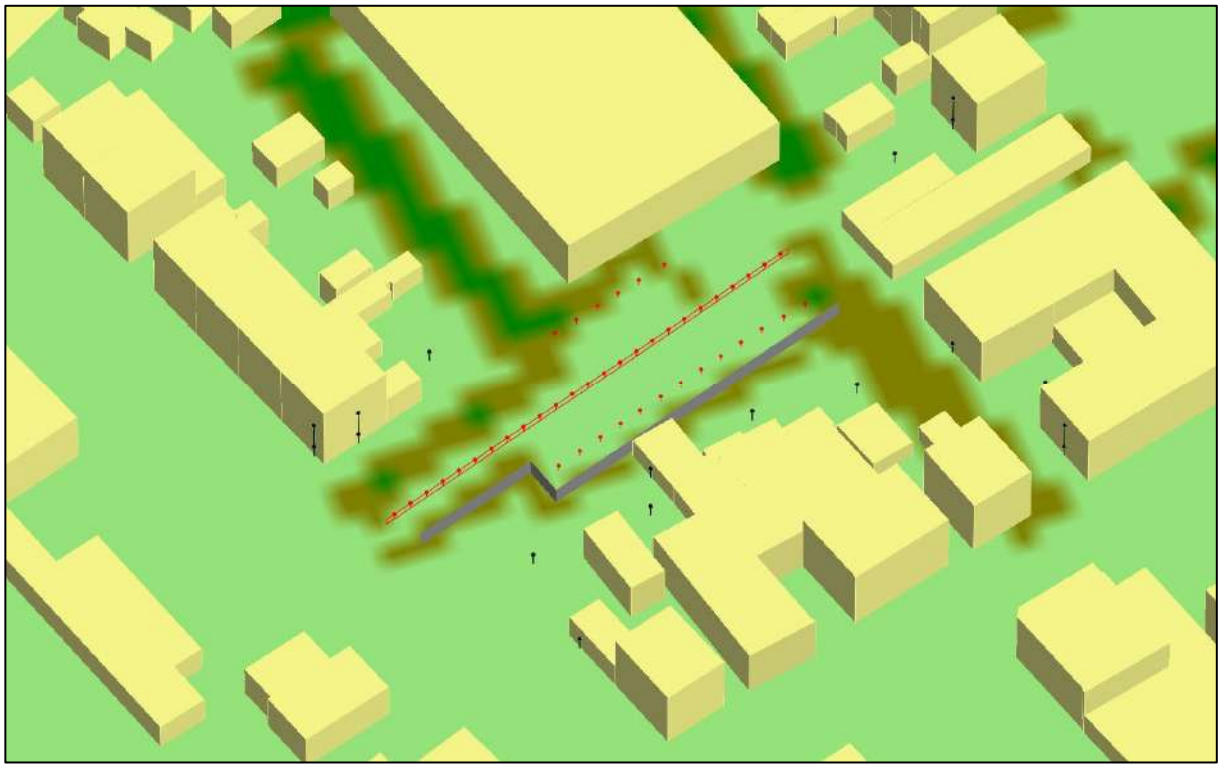

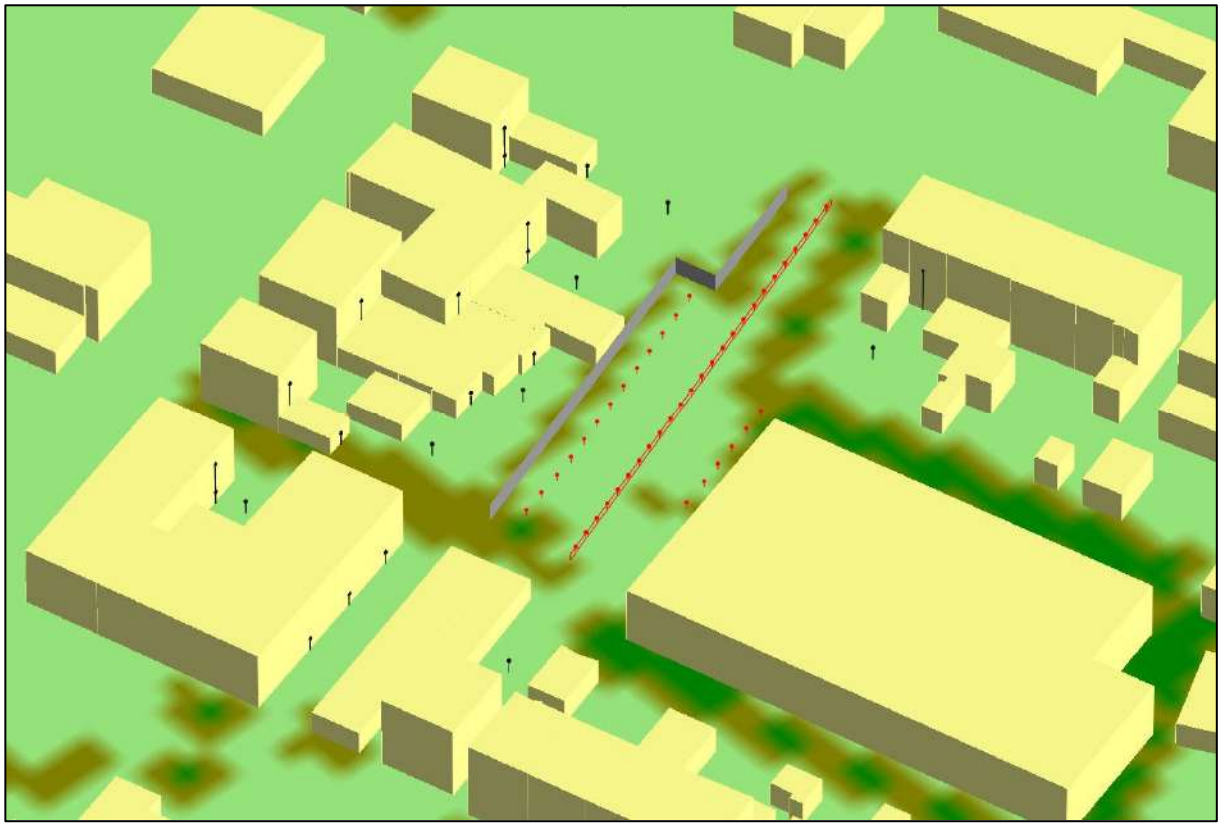

Bijlage 3: Invoergegevens akoestisch model

Rapport: Lijst van model eigenschappen
Model: LAr,LT met schermen

Model eigenschap	
Omschrijving	LAr,LT met schermen
Verantwoordelijke	MvdV
Rekenmethode	#2|Industrielawaai|HMRI, industrie|
Aangemaakt door	nvdb op 7-7-2021
Laatst ingezien door	MvdV op 21-11-2023
Model aangemaakt met	Geomilieu V2020.2
Dagperiode	07:00 - 19:00
Avondperiode	19:00 - 23:00
Nachtperiode	23:00 - 07:00
Samengestelde periode	Etmaalwaarde
Waarde	Max(Dag, Avond + 5, Nacht + 10)
Standaard maaiveldhoogte	29
Rekenhoogte contouren	1,5
Detailniveau toetspunt resultaten	Bronresultaten
Detailniveau resultaten grids	Groepsresultaten
Meteorologische correctie	Toepassen standaard, 5,0
Standaard bodemfactor	0,0
Absorptiestandaarden	HMRI-II.8
Dynamische foutmarge	--
Clusteren gebouwen	Ja
Verwijderen binnenwanden	Ja
Max.refl.afstand	--
Max.refl.diepte	1

Model: LAr,LT met schermen
versie C - 2007/137/JOW-02
Groep: (hoofdgroep)
Lijst van Gebouwen, voor rekenmethode Industrielawaai - HMRI, industrie

Naam	Omschr.	Hoogte	Maaiveld	Hdef.	Cp	Refl. 31
g001	1965	36,33	29,00	Absoluut	0 dB	0,80
g002	1954	35,75	29,00	Absoluut	0 dB	0,80
g003	1959	32,00	29,00	Absoluut	0 dB	0,80
g004	1970	35,38	29,00	Absoluut	0 dB	0,80
g005	1935	38,72	29,00	Absoluut	0 dB	0,80
g006	1935	33,75	29,00	Absoluut	0 dB	0,80
g007	1959	32,26	29,00	Absoluut	0 dB	0,80
g008	1965	32,79	29,00	Absoluut	0 dB	0,80
g009	1965	32,44	29,00	Absoluut	0 dB	0,80
g010	1962	31,79	29,00	Absoluut	0 dB	0,80
g011	1959	32,40	29,00	Absoluut	0 dB	0,80
g012	1959	37,13	29,00	Absoluut	0 dB	0,80
g013	1959	33,09	29,00	Absoluut	0 dB	0,80
g014	1959	37,16	29,00	Absoluut	0 dB	0,80
g015	1959	33,56	29,00	Absoluut	0 dB	0,80
g016	1959	37,13	29,00	Absoluut	0 dB	0,80
g017	1924	31,50	29,00	Absoluut	0 dB	0,80
g018	1925	31,83	29,00	Absoluut	0 dB	0,80
g019	1875	38,60	29,00	Absoluut	0 dB	0,80
g020	1875	33,98	29,00	Absoluut	0 dB	0,80
g021	1960	32,35	29,00	Absoluut	0 dB	0,80
g022	1961	32,75	29,00	Absoluut	0 dB	0,80
g023	1961	33,10	29,00	Absoluut	0 dB	0,80
g024	1961	32,69	29,00	Absoluut	0 dB	0,80
g025	1960	31,66	29,00	Absoluut	0 dB	0,80
g026	1960	32,93	29,00	Absoluut	0 dB	0,80
g027	1965	31,72	29,00	Absoluut	0 dB	0,80
g028	1948	33,68	29,00	Absoluut	0 dB	0,80
g029	1950	31,15	29,00	Absoluut	0 dB	0,80
g030	1960	32,14	29,00	Absoluut	0 dB	0,80
g031	1965	36,31	29,00	Absoluut	0 dB	0,80
g032	1950	36,23	29,00	Absoluut	0 dB	0,80
g033	1950	31,10	29,00	Absoluut	0 dB	0,80
g034	1965	32,45	29,00	Absoluut	0 dB	0,80
g035	1965	37,65	29,00	Absoluut	0 dB	0,80
g036	1965	31,70	29,00	Absoluut	0 dB	0,80
g037	1970	32,20	29,00	Absoluut	0 dB	0,80
g038	1965	36,24	29,00	Absoluut	0 dB	0,80
g039	1965	36,24	29,00	Absoluut	0 dB	0,80
g040	1965	32,25	29,00	Absoluut	0 dB	0,80
g041	1961	36,62	29,00	Absoluut	0 dB	0,80
g042	1961	36,68	29,00	Absoluut	0 dB	0,80
g043	1961	32,08	29,00	Absoluut	0 dB	0,80
g044	1961	32,08	29,00	Absoluut	0 dB	0,80
g045	1961	36,71	29,00	Absoluut	0 dB	0,80
g046	1960	32,26	29,00	Absoluut	0 dB	0,80
g047	1960	36,90	29,00	Absoluut	0 dB	0,80
g048	1961	33,25	29,00	Absoluut	0 dB	0,80
g049	1961	36,95	29,00	Absoluut	0 dB	0,80
g050	1961	37,17	29,00	Absoluut	0 dB	0,80
g051	1961	32,78	29,00	Absoluut	0 dB	0,80
g052	1961	37,23	29,00	Absoluut	0 dB	0,80
g053	1960	32,85	29,00	Absoluut	0 dB	0,80
g054	1960	37,24	29,00	Absoluut	0 dB	0,80
g055	1960	37,18	29,00	Absoluut	0 dB	0,80
g056	1960	37,17	29,00	Absoluut	0 dB	0,80
g057	1960	32,79	29,00	Absoluut	0 dB	0,80
g058	1965	37,65	29,00	Absoluut	0 dB	0,80
g059	1965	31,94	29,00	Absoluut	0 dB	0,80
g060	1965	37,63	29,00	Absoluut	0 dB	0,80
g061	1965	37,63	29,00	Absoluut	0 dB	0,80
g062	1948	32,00	29,00	Absoluut	0 dB	0,80
g063	1977	36,98	29,00	Absoluut	0 dB	0,80
g064	1999	32,91	29,00	Absoluut	0 dB	0,80
g065	1946	31,38	29,00	Absoluut	0 dB	0,80
g066	1946	36,71	29,00	Absoluut	0 dB	0,80
g067	2003	31,54	29,00	Absoluut	0 dB	0,80

Model: LAr,LT met schermen
versie C - 2007/137/JOW-02
Groep: (hoofdgroep)
Lijst van Gebouwen, voor rekenmethode Industrielawaai - HMRI, industrie

Naam	Omschr.	Hoogte	Maaiveld	Hdef.	Cp	Refl. 31
g068	2003	35,50	29,00	Absoluut	0 dB	0,80
g069	1920	32,12	29,00	Absoluut	0 dB	0,80
g070	1924	34,87	29,00	Absoluut	0 dB	0,80
g071	1924	31,53	29,00	Absoluut	0 dB	0,80
g072	1976	31,25	29,00	Absoluut	0 dB	0,80
g073	1976	35,99	29,00	Absoluut	0 dB	0,80
g074	1973	33,28	29,00	Absoluut	0 dB	0,80
g075	1976	32,88	29,00	Absoluut	0 dB	0,80
g076	1961	31,49	29,00	Absoluut	0 dB	0,80
g077	1961	32,35	29,00	Absoluut	0 dB	0,80
g078	1961	36,63	29,00	Absoluut	0 dB	0,80
g079	1949	35,02	29,00	Absoluut	0 dB	0,80
g080	1949	31,53	29,00	Absoluut	0 dB	0,80
g081	1973	35,08	29,00	Absoluut	0 dB	0,80
g082	1920	34,44	29,00	Absoluut	0 dB	0,80
g083	1925	35,62	29,00	Absoluut	0 dB	0,80
g084	1960	31,74	29,00	Absoluut	0 dB	0,80
g085	1961	32,13	29,00	Absoluut	0 dB	0,80
g086	1965	32,40	29,00	Absoluut	0 dB	0,80
g087	1965	30,95	29,00	Absoluut	0 dB	0,80
g088	1965	37,65	29,00	Absoluut	0 dB	0,80
g089	1967	31,51	29,00	Absoluut	0 dB	0,80
g090	1965	36,31	29,00	Absoluut	0 dB	0,80
g091	1965	36,34	29,00	Absoluut	0 dB	0,80
g092	1965	32,14	29,00	Absoluut	0 dB	0,80
g093	1962	32,34	29,00	Absoluut	0 dB	0,80
g094	1962	36,10	29,00	Absoluut	0 dB	0,80
g095	1959	32,00	29,00	Absoluut	0 dB	0,80
g096	1959	32,38	29,00	Absoluut	0 dB	0,80
g097	1977	31,55	29,00	Absoluut	0 dB	0,80
g098	1965	31,70	29,00	Absoluut	0 dB	0,80
g099	1965	32,47	29,00	Absoluut	0 dB	0,80
g100	1965	36,25	29,00	Absoluut	0 dB	0,80
g101	1965	36,26	29,00	Absoluut	0 dB	0,80
g102	1965	31,53	29,00	Absoluut	0 dB	0,80
g103	1959	37,09	29,00	Absoluut	0 dB	0,80
g104	1961	36,61	29,00	Absoluut	0 dB	0,80
g105	1961	32,20	29,00	Absoluut	0 dB	0,80
g106	1961	32,38	29,00	Absoluut	0 dB	0,80
g107	1961	36,64	29,00	Absoluut	0 dB	0,80
g108	1960	37,17	29,00	Absoluut	0 dB	0,80
g109	1960	33,23	29,00	Absoluut	0 dB	0,80
g110	1960	37,17	29,00	Absoluut	0 dB	0,80
g111	1961	32,14	29,00	Absoluut	0 dB	0,80
g112	1961	37,18	29,00	Absoluut	0 dB	0,80
g113	1965	36,65	29,00	Absoluut	0 dB	0,80
g114	1965	32,57	29,00	Absoluut	0 dB	0,80
g115	1965	37,63	29,00	Absoluut	0 dB	0,80
g116	1965	31,98	29,00	Absoluut	0 dB	0,80
g117	1965	37,63	29,00	Absoluut	0 dB	0,80
g118	1965	32,47	29,00	Absoluut	0 dB	0,80
g119	1960	37,27	29,00	Absoluut	0 dB	0,80
g120	1960	32,79	29,00	Absoluut	0 dB	0,80
g121	1961	32,49	29,00	Absoluut	0 dB	0,80
g122	1965	32,45	29,00	Absoluut	0 dB	0,80
g123	2003	33,56	29,00	Absoluut	0 dB	0,80
g124	2002	33,48	29,00	Absoluut	0 dB	0,80
g125	1965	32,44	29,00	Absoluut	0 dB	0,80
g126	1965	31,77	29,00	Absoluut	0 dB	0,80
g128	1961	36,48	29,00	Absoluut	0 dB	0,80
g129	1850	31,50	29,00	Absoluut	0 dB	0,80
g130	1961	31,50	29,00	Absoluut	0 dB	0,80
g131	1850	34,78	29,00	Absoluut	0 dB	0,80
g132	1948	36,20	29,00	Absoluut	0 dB	0,80
g133	1897	32,00	29,00	Absoluut	0 dB	0,80
g134	1897	35,51	29,00	Absoluut	0 dB	0,80
gb01	Plangebied	6,20	29,00	Relatief	0 dB	0,80

Model: LAr,LT met schermen
versie C - 2007/137/JOW-02
Groep: (hoofdgroep)
Lijst van Bodemgebieden, voor rekenmethode Industrielawaai - HMRI, industrie

Naam	Omschr.	Bf
5001	4cea789d-9f55-4307-8e01-8be6b5988361	1,00
5002	2c144a8f-d55f-4efc-bdc4-6cf418779c7e	1,00
5003	1556c1c3-d8a7-4bea-8891-c6bcb96aeef4	1,00
5004	a17efcd5-38ee-42a4-86ae-ca7f77009361	1,00
5005	7c3209c5-43fc-4c55-af1f-040f3e903be7	1,00
5006	d5544bb3-4388-4b7b-809e-64b7b2a65a78	1,00
bg001	groenvoorziening	1,00
bg002	groenvoorziening	1,00
bg003	groenvoorziening	1,00
bg004	groenvoorziening	1,00

Model: LAr,LT met schermen
versie C - 2007/137/JOW-02
Groep: (hoofdgroep)
Lijst van Toetspunten, voor rekenmethode Industrielawaai - HMRI, industrie

Naam	Omschr.	Maaiveld	Hdef.	Hoogte A	Hoogte B	Hoogte C	Hoogte D	Gevel
t02	Marktstraat 2	29,00	Relatief	1,50	5,00	--	--	Ja
t01	Marktstraat 2	29,00	Relatief	--	5,00	--	--	Ja
t03	Marktstraat 2	29,00	Relatief	1,50	5,00	--	--	Ja
t05	Dorpsstraat 59	29,00	Relatief	1,50	--	--	--	Ja
t04	Dorpsstraat 59	29,00	Relatief	1,50	--	--	--	Ja
t06	Dorpsstraat 59	29,00	Relatief	1,50	--	--	--	Ja
t07	Dorpsstraat 59	29,00	Relatief	1,50	5,00	--	--	Ja
t10	Dorpsstraat 61A	29,00	Relatief	1,50	--	--	--	Ja
t11	Dorpsstraat 61A	29,00	Relatief	1,50	--	--	--	Ja
t15	Dorpsstraat 63	29,00	Relatief	--	5,00	--	--	Ja
t13	Dorpsstraat 61A	29,00	Relatief	--	5,00	--	--	Ja
t09	Dorpsstraat 61	29,00	Relatief	1,50	--	--	--	Ja
t08	Dorpsstraat 61	29,00	Relatief	1,50	5,00	--	--	Ja
t12	Dorpsstraat 61A	29,00	Relatief	--	5,00	--	--	Ja
t16	Dorpsstraat 65	29,00	Relatief	1,50	5,00	--	--	Ja
t17	Dorpsstraat 65	29,00	Relatief	1,50	5,00	--	--	Ja
t18	Graaf van Gelrestraat 3	29,00	Relatief	1,50	5,00	--	--	Ja
t14	Dorpsstraat 63	29,00	Relatief	1,50	--	--	--	Ja
t19	Graaf van Gelrestraat 1 - nieuwe woning 1	29,00	Relatief	1,50	--	--	--	Ja
t20	Graaf van Gelrestraat 1 - nieuwe woning 1	29,00	Relatief	1,50	--	--	--	Ja
t21	Graaf van Gelrestraat 1 - nieuwe woning 2	29,00	Relatief	1,50	--	--	--	Ja
t22	Graaf van Gelrestraat 1 - nieuwe woning 3	29,00	Relatief	1,50	--	--	--	Ja
b01	buitenruimte Marktstraat 2	29,00	Relatief	1,50	--	--	--	Nee
b02	buitenruimte Dorpsstraat 59	29,00	Relatief	1,50	--	--	--	Nee
b03	buitenruimte Dorpsstraat 61	29,00	Relatief	1,50	--	--	--	Nee
b04	buitenruimte Dorpsstraat 61A	29,00	Relatief	1,50	--	--	--	Nee
b05	buitenruimte Dorpsstraat 63	29,00	Relatief	1,50	--	--	--	Nee
b06	buitenruimte Dorpsstraat 65	29,00	Relatief	1,50	--	--	--	Nee
b07	buitenruimte Graaf van Gelresstraat 3	29,00	Relatief	1,50	--	--	--	Nee

Model: LAr,LT met schermen
versie C - 2007/137/JOW-02
Groep: (hoofdgroep)
Lijst van Schermen, voor rekenmethode Industrielawaai - HMRI, industrie

Naam	Omschr.	ISO_H	ISO M.	H-1	H-n	M-1	M-n	Cp	Refl.L 31	Refl.R 31
s1	geluidscherm	1,80	29,00	1,80	1,80	29,00	29,00	0 dB	0,80	0,80
s2	geluidscherm	1,80	29,00	1,80	1,80	29,00	29,00	0 dB	0,80	0,80

Model: LAr,LT met schermen
versie C - 2007/137/JOW-02
Groep: (hoofdgroep)
Lijst van Mobiele bron, voor rekenmethode Industrielawaai - HMRI, industrie

Naam	Omschr.	ISO_H	ISO M.	Hdef.	Aantal(D)	Aantal(A)	Aantal(N)	Cb(D)	Cb(A)	Cb(N)	Gem.snelheid	Max.afst.	Lwr 31
mb01	personenwagens	0,75	29,00	Relatief	57	9	--	30,26	33,51	--	10	2,00	55,30

Model: LAr,LT met schermen
versie C - 2007/137/JOW-02
Groep: (hoofdgroep)
Lijst van Mobiele bron, voor rekenmethode Industrielawaai - HMRI, industrie

Naam	Lwr 63	Lwr 125	Lwr 250	Lwr 500	Lwr 1k	Lwr 2k	Lwr 4k	Lwr 8k	Lwr Totaal
mb01	74,30	74,10	79,90	80,00	85,90	85,30	82,20	74,40	90,69

Model: LAmax met schermen
versie C - 2007/137/JOW-02
Groep: (hoofdgroep)
Lijst van Mobiele bron, voor rekenmethode Industrielawaai - HMRI, industrie

Naam	Omschr.	ISO_H	ISO M.	Hdef.	Aantal(D)	Aantal(A)	Aantal(N)	Cb(D)	Cb(A)	Cb(N)	Gem.snelheid	Max.afst.	Lwr 31
mb01	personenwagens	0,75	29,00	Relatief	57	9	--	30,26	33,51	--	10	2,00	58,30

Model: LAmax met schermen
versie C - 2007/137/JOW-02
Groep: (hoofdgroep)
Lijst van Mobiele bron, voor rekenmethode Industrielawaai - HMRI, industrie

Naam	Lwr 63	Lwr 125	Lwr 250	Lwr 500	Lwr 1k	Lwr 2k	Lwr 4k	Lwr 8k	Lwr Totaal
mb01	77,30	77,10	82,90	83,00	88,90	88,30	85,20	77,40	93,69

Model: LAmax met schermen
versie C - 2007/137/JOW-02
Groep: (hoofdgroep)
Lijst van Puntbronnen, voor rekenmethode Industrielawaai - HMRI, industrie

Naam	Omschr.	Hoogte	Maaiveld	Hdef.	Type	Richt.	Hoek	GeenDemping	Cb(D)	Cb(A)	Cb(N)
p01	dichtslaan portier personenwagen	0,75	29,00	Relatief	Normale puntbron	0,00	360,00	Nee	0,00	0,00	--
p02	dichtslaan portier personenwagen	0,75	29,00	Relatief	Normale puntbron	0,00	360,00	Nee	0,00	0,00	--
p03	dichtslaan portier personenwagen	0,75	29,00	Relatief	Normale puntbron	0,00	360,00	Nee	0,00	0,00	--
p04	dichtslaan portier personenwagen	0,75	29,00	Relatief	Normale puntbron	0,00	360,00	Nee	0,00	0,00	--
p05	dichtslaan portier personenwagen	0,75	29,00	Relatief	Normale puntbron	0,00	360,00	Nee	0,00	0,00	--
p06	dichtslaan portier personenwagen	0,75	29,00	Relatief	Normale puntbron	0,00	360,00	Nee	0,00	0,00	--
p07	dichtslaan portier personenwagen	0,75	29,00	Relatief	Normale puntbron	0,00	360,00	Nee	0,00	0,00	--
p08	dichtslaan portier personenwagen	0,75	29,00	Relatief	Normale puntbron	0,00	360,00	Nee	0,00	0,00	--
p09	dichtslaan portier personenwagen	0,75	29,00	Relatief	Normale puntbron	0,00	360,00	Nee	0,00	0,00	--
p10	dichtslaan portier personenwagen	0,75	29,00	Relatief	Normale puntbron	0,00	360,00	Nee	0,00	0,00	--
p11	dichtslaan portier personenwagen	0,75	29,00	Relatief	Normale puntbron	0,00	360,00	Nee	0,00	0,00	--
p12	dichtslaan portier personenwagen	0,75	29,00	Relatief	Normale puntbron	0,00	360,00	Nee	0,00	0,00	--
p13	dichtslaan portier personenwagen	0,75	29,00	Relatief	Normale puntbron	0,00	360,00	Nee	0,00	0,00	--
p14	dichtslaan portier personenwagen	0,75	29,00	Relatief	Normale puntbron	0,00	360,00	Nee	0,00	0,00	--
p15	dichtslaan portier personenwagen	0,75	29,00	Relatief	Normale puntbron	0,00	360,00	Nee	0,00	0,00	--
p16	dichtslaan portier personenwagen	0,75	29,00	Relatief	Normale puntbron	0,00	360,00	Nee	0,00	0,00	--
p17	dichtslaan portier personenwagen	0,75	29,00	Relatief	Normale puntbron	0,00	360,00	Nee	0,00	0,00	--
p18	dichtslaan portier personenwagen	0,75	29,00	Relatief	Normale puntbron	0,00	360,00	Nee	0,00	0,00	--
p19	dichtslaan portier personenwagen	0,75	29,00	Relatief	Normale puntbron	0,00	360,00	Nee	0,00	0,00	--

Model: LAmax met schermen
versie C - 2007/137/JOW-02
Groep: (hoofdgroep)
Lijst van Puntbronnen, voor rekenmethode Industrielawaai - HMRI, industrie

Naam	GeenRefl.	GeenProces	Lwr 31	Lwr 63	Lwr 125	Lwr 250	Lwr 500	Lwr 1k	Lwr 2k	Lwr 4k	Lwr 8k	Lwr Totaal
p01	Nee	Nee	60,00	76,60	89,00	89,70	90,70	90,10	90,90	90,90	83,30	98,23
p02	Nee	Nee	60,00	76,60	89,00	89,70	90,70	90,10	90,90	90,90	83,30	98,23
p03	Nee	Nee	60,00	76,60	89,00	89,70	90,70	90,10	90,90	90,90	83,30	98,23
p04	Nee	Nee	60,00	76,60	89,00	89,70	90,70	90,10	90,90	90,90	83,30	98,23
p05	Nee	Nee	60,00	76,60	89,00	89,70	90,70	90,10	90,90	90,90	83,30	98,23
p06	Nee	Nee	60,00	76,60	89,00	89,70	90,70	90,10	90,90	90,90	83,30	98,23
p07	Nee	Nee	60,00	76,60	89,00	89,70	90,70	90,10	90,90	90,90	83,30	98,23
p08	Nee	Nee	60,00	76,60	89,00	89,70	90,70	90,10	90,90	90,90	83,30	98,23
p09	Nee	Nee	60,00	76,60	89,00	89,70	90,70	90,10	90,90	90,90	83,30	98,23
p10	Nee	Nee	60,00	76,60	89,00	89,70	90,70	90,10	90,90	90,90	83,30	98,23
p11	Nee	Nee	60,00	76,60	89,00	89,70	90,70	90,10	90,90	90,90	83,30	98,23
p12	Nee	Nee	60,00	76,60	89,00	89,70	90,70	90,10	90,90	90,90	83,30	98,23
p13	Nee	Nee	60,00	76,60	89,00	89,70	90,70	90,10	90,90	90,90	83,30	98,23
p14	Nee	Nee	60,00	76,60	89,00	89,70	90,70	90,10	90,90	90,90	83,30	98,23
p15	Nee	Nee	60,00	76,60	89,00	89,70	90,70	90,10	90,90	90,90	83,30	98,23
p16	Nee	Nee	60,00	76,60	89,00	89,70	90,70	90,10	90,90	90,90	83,30	98,23
p17	Nee	Nee	60,00	76,60	89,00	89,70	90,70	90,10	90,90	90,90	83,30	98,23
p18	Nee	Nee	60,00	76,60	89,00	89,70	90,70	90,10	90,90	90,90	83,30	98,23
p19	Nee	Nee	60,00	76,60	89,00	89,70	90,70	90,10	90,90	90,90	83,30	98,23

Bijlage 4: Resultaten $L_{Ar,LT}$

Rapport: Resultatentabel
Model: LAr,LT met schermen
LAeq totaalresultaten voor toetspunten
Groep: (hoofdgroep)
Groepsreductie: Nee

Naam Toetspunt	Omschrijving	X	Y	Hoogte	Dag	Avond	Nacht	Etmaal	Li
b01_A	buitenruimte Marktstraat 2	198996,39	352234,99	1,50	35,6	32,3	--	37,3	66,1
b02_A	buitenruimte Dorpsstraat 59	198997,64	352209,40	1,50	33,9	30,7	--	35,7	64,5
b03_A	buitenruimte Dorpsstraat 61	199009,96	352210,83	1,50	33,8	30,6	--	35,6	64,2
b04_A	buitenruimte Dorpsstraat 61A	199022,80	352217,88	1,50	35,3	32,0	--	37,0	65,7
b05_A	buitenruimte Dorpsstraat 63	199033,24	352217,43	1,50	33,6	30,3	--	35,3	64,3
b06_A	buitenruimte Dorpsstraat 65	199050,11	352211,54	1,50	24,5	21,3	--	26,3	57,3
b07_A	buitenruimte Graaf van Gelresstraat 3	199046,00	352241,52	1,50	36,8	33,6	--	38,6	68,1
t01_B	Marktstraat 2	198988,95	352233,47	5,00	37,5	34,3	--	39,3	67,8
t02_A	Marktstraat 2	198986,82	352228,20	1,50	34,9	31,7	--	36,7	65,5
t02_B	Marktstraat 2	198986,82	352228,20	5,00	41,5	38,2	--	43,2	71,7
t03_A	Marktstraat 2	198982,39	352228,26	1,50	30,4	27,2	--	32,2	61,1
t03_B	Marktstraat 2	198982,39	352228,26	5,00	29,7	26,5	--	31,5	60,0
t04_A	Dorpsstraat 59	198998,46	352198,77	1,50	28,1	24,8	--	29,8	58,9
t05_A	Dorpsstraat 59	198999,82	352201,14	1,50	31,1	27,8	--	32,8	61,8
t06_A	Dorpsstraat 59	199002,01	352199,91	1,50	27,8	24,5	--	29,5	58,5
t07_A	Dorpsstraat 59	199004,41	352195,23	1,50	25,9	22,6	--	27,6	57,5
t07_B	Dorpsstraat 59	199004,41	352195,23	5,00	32,0	28,7	--	33,7	62,2
t08_A	Dorpsstraat 61	199010,93	352205,45	1,50	31,1	27,8	--	32,8	61,6
t08_B	Dorpsstraat 61	199010,93	352205,45	5,00	38,2	34,9	--	39,9	68,4
t09_A	Dorpsstraat 61	199011,45	352214,95	1,50	33,0	29,7	--	34,7	63,3
t10_A	Dorpsstraat 61A	199019,03	352215,19	1,50	33,8	30,5	--	35,5	64,1
t11_A	Dorpsstraat 61A	199026,46	352215,02	1,50	33,1	29,8	--	34,8	63,5
t12_B	Dorpsstraat 61A	199021,37	352207,77	5,00	37,7	34,4	--	39,4	67,9
t13_B	Dorpsstraat 61A	199028,26	352202,53	5,00	34,2	31,0	--	36,0	64,5
t14_A	Dorpsstraat 63	199038,31	352210,96	1,50	30,5	27,3	--	32,3	61,7
t15_B	Dorpsstraat 63	199039,74	352205,80	5,00	34,7	31,5	--	36,5	65,0
t16_A	Dorpsstraat 65	199049,14	352203,90	1,50	26,2	23,0	--	28,0	58,7
t16_B	Dorpsstraat 65	199049,14	352203,90	5,00	32,4	29,1	--	34,1	62,7
t17_A	Dorpsstraat 65	199051,27	352208,83	1,50	24,9	21,7	--	26,7	57,8
t17_B	Dorpsstraat 65	199051,27	352208,83	5,00	31,1	27,8	--	32,8	61,4
t18_A	Graaf van Gelrestraat 3	199052,61	352243,30	1,50	33,5	30,2	--	35,2	65,2
t18_B	Graaf van Gelrestraat 3	199052,61	352243,30	5,00	34,7	31,4	--	36,4	65,0
t19_A	Graaf van Gelrestraat 1 - nieuwe woning 1	199043,45	352218,85	1,50	32,7	29,4	--	34,4	63,6
t20_A	Graaf van Gelrestraat 1 - nieuwe woning 1	199045,16	352224,43	1,50	34,7	31,4	--	36,4	65,7
t21_A	Graaf van Gelrestraat 1 - nieuwe woning 2	199050,88	352226,01	1,50	31,0	27,7	--	32,7	62,9
t22_A	Graaf van Gelrestraat 1 - nieuwe woning 3	199057,05	352227,72	1,50	28,2	24,9	--	29,9	60,9

Alle getoonde dB-waarden zijn A-gewogen

Bijlage 5: Resultaten L_{Amax}

Rapport: Resultatentabel
Model: LAmax met schermen
LAmax totaalresultaten voor toetspunten
Groep: (hoofdgroep)

Naam Toetspunt	Omschrijving	X	Y	Hoogte	Dag	Avond	Nacht
b01_A	buitenruimte Marktstraat 2	198996,39	352234,96	1,50	62,9	62,9	--
b02_A	buitenruimte Dorpsstraat 59	198997,64	352209,40	1,50	59,6	59,6	--
b03_A	buitenruimte Dorpsstraat 61	199009,96	352210,83	1,50	62,8	62,8	--
b04_A	buitenruimte Dorpsstraat 61A	199022,80	352217,88	1,50	63,2	63,2	--
b05_A	buitenruimte Dorpsstraat 63	199033,24	352217,43	1,50	60,6	60,6	--
b06_A	buitenruimte Dorpsstraat 65	199050,11	352211,54	1,50	50,4	50,4	--
b07_A	buitenruimte Graaf van Gelresstraat 3	199046,00	352241,52	1,50	64,8	64,8	--
t01_B	Marktstraat 2	198988,96	352233,47	5,00	62,5	62,5	--
t02_A	Marktstraat 2	198986,82	352228,20	1,50	58,3	58,3	--
t02_B	Marktstraat 2	198986,82	352228,20	5,00	65,4	65,4	--
t03_A	Marktstraat 2	198982,39	352228,26	1,50	56,7	56,7	--
t03_B	Marktstraat 2	198982,39	352228,26	5,00	58,2	58,2	--
t04_A	Dorpsstraat 59	198998,46	352198,77	1,50	54,5	54,5	--
t05_A	Dorpsstraat 59	198999,82	352201,14	1,50	56,6	56,6	--
t06_A	Dorpsstraat 59	199002,01	352199,91	1,50	55,4	55,4	--
t07_A	Dorpsstraat 59	199004,41	352195,23	1,50	53,2	53,2	--
t07_B	Dorpsstraat 59	199004,41	352195,23	5,00	55,2	55,2	--
t08_A	Dorpsstraat 61	199010,93	352205,45	1,50	58,7	58,7	--
t08_B	Dorpsstraat 61	199010,93	352205,45	5,00	61,5	61,5	--
t09_A	Dorpsstraat 61	199011,45	352214,95	1,50	64,3	64,3	--
t10_A	Dorpsstraat 61A	199019,03	352215,19	1,50	62,5	62,5	--
t11_A	Dorpsstraat 61A	199026,46	352215,02	1,50	59,8	59,8	--
t12_B	Dorpsstraat 61A	199021,37	352207,77	5,00	61,6	61,6	--
t13_B	Dorpsstraat 61A	199028,26	352202,53	5,00	59,9	59,9	--
t14_A	Dorpsstraat 63	199038,31	352210,96	1,50	58,6	58,6	--
t15_B	Dorpsstraat 63	199039,74	352205,80	5,00	59,9	59,9	--
t16_A	Dorpsstraat 65	199049,14	352203,90	1,50	52,7	52,7	--
t16_B	Dorpsstraat 65	199049,14	352203,90	5,00	56,8	56,8	--
t17_A	Dorpsstraat 65	199051,27	352208,83	1,50	51,2	51,2	--
t17_B	Dorpsstraat 65	199051,27	352208,83	5,00	56,7	56,7	--
t18_A	Graaf van Gelrestraat 3	199052,61	352243,30	1,50	61,4	61,4	--
t18_B	Graaf van Gelrestraat 3	199052,61	352243,30	5,00	61,4	61,4	--
t19_A	Graaf van Gelrestraat 1 - nieuwe woning 1	199043,45	352218,85	1,50	59,6	59,6	--
t20_A	Graaf van Gelrestraat 1 - nieuwe woning 1	199045,16	352224,43	1,50	65,1	65,1	--
t21_A	Graaf van Gelrestraat 1 - nieuwe woning 2	199050,88	352226,01	1,50	62,6	62,6	--
t22_A	Graaf van Gelrestraat 1 - nieuwe woning 3	199057,05	352227,72	1,50	59,8	59,8	--

Alle getoonde dB-waarden zijn A-gewogen

Bijlage 6: Stemgeluiden

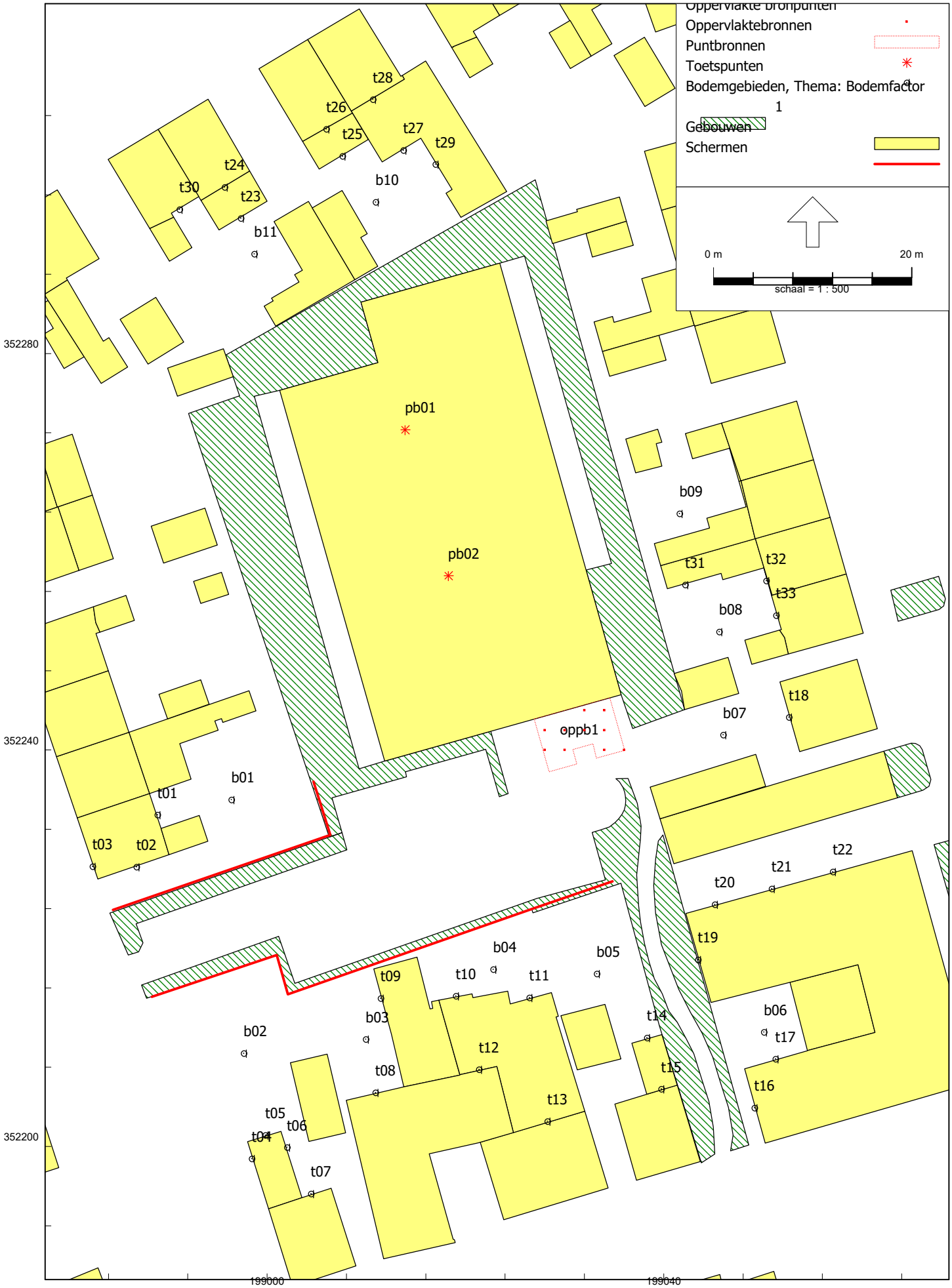
Oppervlakte bronpunten
Oppervlaktebronnen
Puntbronnen
Toetspunten
Bodemgebieden, Thema: Bodemfactor
1
Gebouwen
Schermen
0 m
20 m
schaal = 1 : 500
352280
352240
352200
199000
199040
pb01
pb02
oppb1
t01
t02
t03
t04
t05
t06
t07
t08
t09
t10
t11
t12
t13
t14
t15
t16
t17
t18
t19
t20
t21
t22
t23
t24
t25
t26
t27
t28
t29
t30
t31
t32
t33
b01
b02
b03
b04
b05
b06
b07
b08
b09
b10
b11

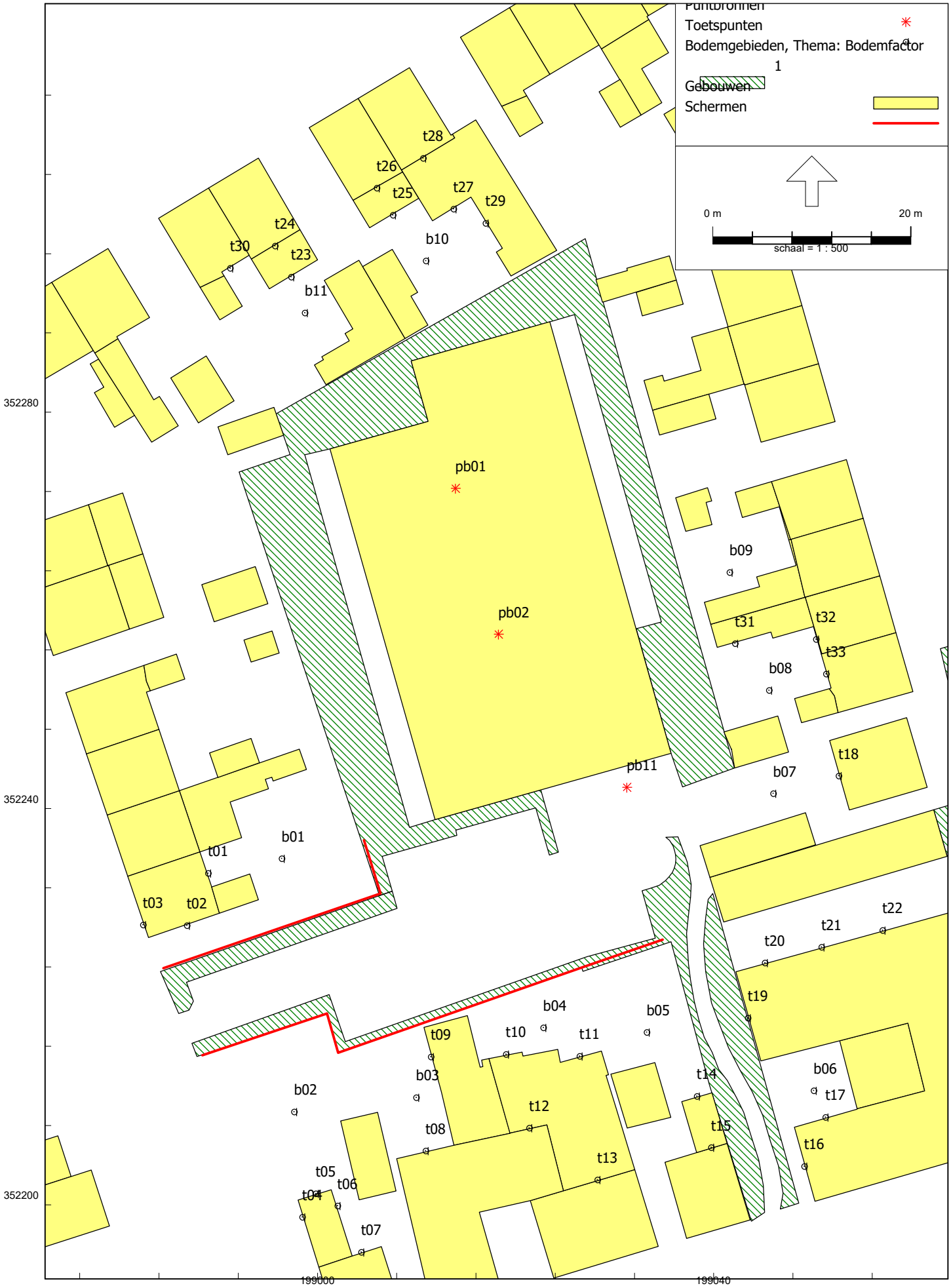
Puntbronnen
Toetspunten
Bodemgebieden, Thema: Bodemfactor
1
Gebouwen
Schermen
0 m
20 m
schaal = 1 : 500
352280
352240
352200
199000
199040
pb01
pb02
pb11
t01
t02
t03
t04
t05
t06
t07
t08
t09
t10
t11
t12
t13
t14
t15
t16
t17
t18
t19
t20
t21
t22
t23
t24
t25
t26
t27
t28
t29
t30
t31
t32
t33
b01
b02
b03
b04
b05
b06
b07
b08
b09
b10
b11

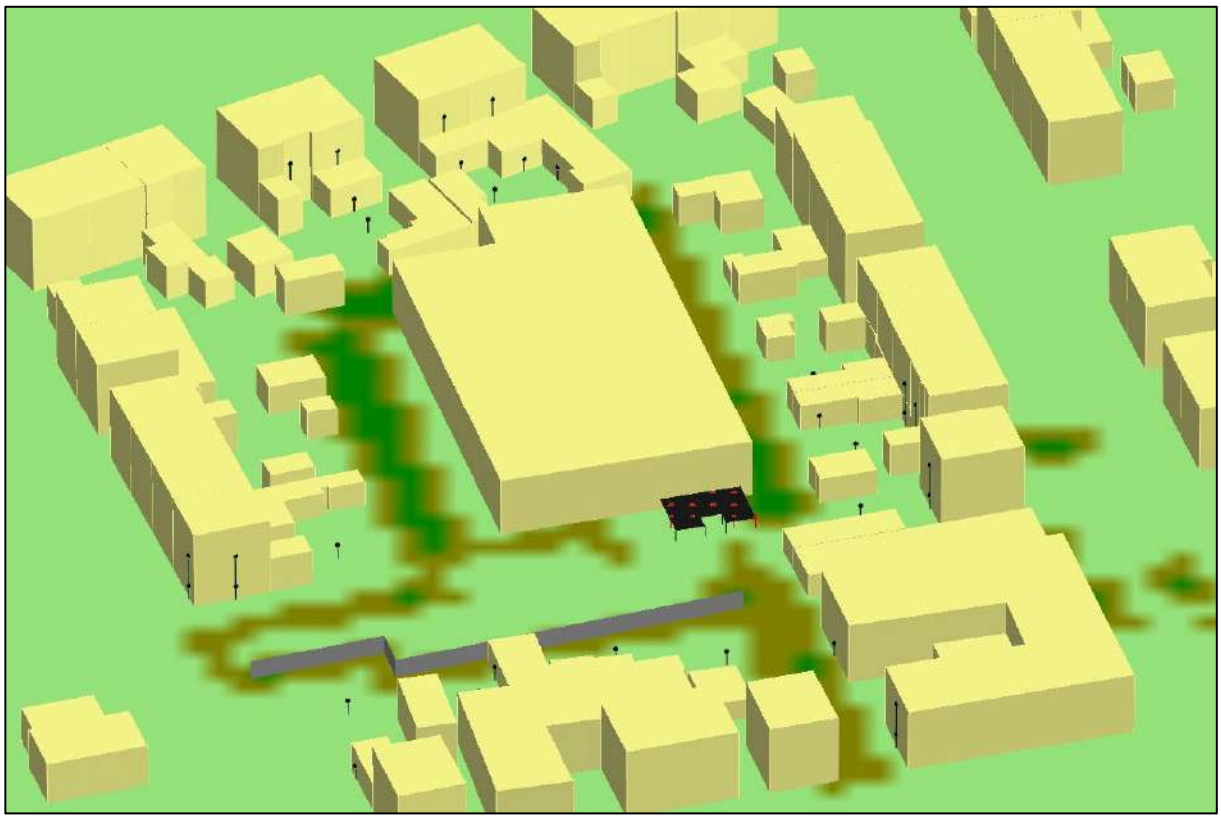

Model: LAr,LT stemgeluid
versie C stemgeluid - 2007/137/JOW-02
Groep: (hoofdgroep)
Lijst van Toetspunten, voor rekenmethode Industrielawaai - HMRI, industrie

Naam	Omschr.	Maaiveld	Hdef.	Hoogte A	Hoogte B	Hoogte C	Hoogte D	Gevel
t02	Marktstraat 2	29,00	Relatief	1,50	5,00	--	--	Ja
t01	Marktstraat 2	29,00	Relatief	--	5,00	--	--	Ja
t03	Marktstraat 2	29,00	Relatief	1,50	5,00	--	--	Ja
t05	Dorpsstraat 59	29,00	Relatief	1,50	--	--	--	Ja
t04	Dorpsstraat 59	29,00	Relatief	1,50	--	--	--	Ja
t06	Dorpsstraat 59	29,00	Relatief	1,50	--	--	--	Ja
t07	Dorpsstraat 59	29,00	Relatief	1,50	5,00	--	--	Ja
t10	Dorpsstraat 61A	29,00	Relatief	1,50	--	--	--	Ja
t11	Dorpsstraat 61A	29,00	Relatief	1,50	--	--	--	Ja
t15	Dorpsstraat 63	29,00	Relatief	--	5,00	--	--	Ja
t13	Dorpsstraat 61A	29,00	Relatief	--	5,00	--	--	Ja
t09	Dorpsstraat 61	29,00	Relatief	1,50	--	--	--	Ja
t08	Dorpsstraat 61	29,00	Relatief	1,50	5,00	--	--	Ja
t12	Dorpsstraat 61A	29,00	Relatief	--	5,00	--	--	Ja
t16	Dorpsstraat 65	29,00	Relatief	1,50	5,00	--	--	Ja
t17	Dorpsstraat 65	29,00	Relatief	1,50	5,00	--	--	Ja
t18	Graaf van Gelrestraat 3	29,00	Relatief	1,50	5,00	--	--	Ja
t14	Dorpsstraat 63	29,00	Relatief	1,50	--	--	--	Ja
t33	Graaf van Gelrestraat 5	29,00	Relatief	1,50	5,00	--	--	Ja
t32	Graaf van Gelrestraat 7	29,00	Relatief	1,50	5,00	--	--	Ja
t31	Graaf van Gelrestraat 7	29,00	Relatief	1,50	--	--	--	Ja
t30	Sint Servaaslaan 24	29,00	Relatief	1,50	5,00	--	--	Ja
t23	Sint Servaaslaan 26	29,00	Relatief	1,50	--	--	--	Ja
t24	Sint Servaaslaan 26	29,00	Relatief	--	5,00	--	--	Ja
t25	Sint Servaaslaan 28	29,00	Relatief	1,50	--	--	--	Ja
t26	Sint Servaaslaan 28	29,00	Relatief	--	5,00	--	--	Ja
t27	Sint Servaaslaan 30	29,00	Relatief	1,50	--	--	--	Ja
t28	Sint Servaaslaan 30	29,00	Relatief	--	5,00	--	--	Ja
t29	Sint Servaaslaan 30	29,00	Relatief	1,50	--	--	--	Ja
t19	Graaf van Gelrestraat 1 - nieuwe woning 1	29,00	Relatief	1,50	--	--	--	Ja
t20	Graaf van Gelrestraat 1 - nieuwe woning 1	29,00	Relatief	1,50	--	--	--	Ja
t21	Graaf van Gelrestraat 1 - nieuwe woning 2	29,00	Relatief	1,50	--	--	--	Ja
t22	Graaf van Gelrestraat 1 - nieuwe woning 3	29,00	Relatief	1,50	--	--	--	Ja
b01	buitenruimte Marktstraat 2	29,00	Relatief	1,50	--	--	--	Nee
b02	buitenruimte Dorpsstraat 59	29,00	Relatief	1,50	--	--	--	Nee
b03	buitenruimte Dorpsstraat 61	29,00	Relatief	1,50	--	--	--	Nee
b04	buitenruimte Dorpsstraat 61A	29,00	Relatief	1,50	--	--	--	Nee
b05	buitenruimte Dorpsstraat 63	29,00	Relatief	1,50	--	--	--	Nee
b06	buitenruimte Dorpsstraat 65	29,00	Relatief	1,50	--	--	--	Nee
b07	buitenruimte Graaf van Gelresstraat 3	29,00	Relatief	1,50	--	--	--	Nee
b08	buitenruimte Graaf van Gelresstraat 5	29,00	Relatief	1,50	--	--	--	Nee
b09	buitenruimte Graaf van Gelresstraat 9	29,00	Relatief	1,50	--	--	--	Nee
b10	buitenruimte St.Servaaslaan 28	29,00	Relatief	1,50	--	--	--	Nee
b11	buitenruimte St.Servaaslaan 26	29,00	Relatief	1,50	--	--	--	Nee

Model: LAr,LT stemgeluid
versie C stemgeluid - 2007/137/JOW-02
Groep: (hoofdgroep)
Lijst van Puntbronnen, voor rekenmethode Industrielawaai - HMRI, industrie

Naam	Omschr.	Hoogte	Maaiveld	Hdef.	Type	Richt.	Hoek	GeenDemping	Cb(D)	Cb(A)
pb01	stemgeluid dakterras 11pers/65dB(A)/25%	1,20	32,20	Eigen waarde	Normale puntbron	0,00	360,00	Nee	0,00	0,00
pb02	stemgeluid dakterras 11pers/65dB(A)/25%	1,20	32,20	Eigen waarde	Normale puntbron	0,00	360,00	Nee	0,00	0,00

Model: LAr,LT stemgeluid
versie C stemgeluid - 2007/137/JOW-02
Groep: (hoofdgroep)
Lijst van Puntbronnen, voor rekenmethode Industrielawaai - HMRI, industrie

Naam	Cb(N)	GeenRefl.	GeenProces	Lwr 31	Lwr 63	Lwr 125	Lwr 250	Lwr 500	Lwr 1k	Lwr 2k	Lwr 4k	Lwr 8k	Lwr Totaal
pb01	--	Nee	Nee	0,00	0,00	56,50	63,80	66,30	60,00	55,70	52,50	0,00	69,38
pb02	--	Nee	Nee	0,00	0,00	56,50	63,80	66,30	60,00	55,70	52,50	0,00	69,38

Model: LAr,LT stemgeluid
versie C stemgeluid - 2007/137/JOW-02
Groep: (hoofdgroep)
Lijst van Oppervlaktebronnen, voor rekenmethode Industrielawaai - HMRI, industrie

Naam	Omschr.	Hoogte	Maaiveld	Hdef.	TypeLw	Cb(D)	DeltaL	DeltaH	Negeer obj.	Lw 31	Lw 63	Lw 125
oppb1	terras begane grond 16pers/65dB(A)/25%	1,20	29,00	Relatief	True	0,00	2,0	2,0	Ja	0,00	0,00	52,10

Model: LAr,LT stemgeluid
versie C stemgeluid - 2007/137/JOW-02
Groep: (hoofdgroep)
Lijst van Oppervlaktebronnen, voor rekenmethode Industrielawaai - HMRI, industrie

Naam	Lw 250	Lw 500	Lw 1k	Lw 2k	Lw 4k	Lw 8k	Red 31	Red 63	Red 125	Red 250	Red 500	Red 1k	Red 2k	Red 4k	Red 8k
oppb1	59,40	61,90	55,60	51,30	48,10	0,00	0,00	0,00	-6,00	-6,00	-6,00	-6,00	-6,00	-6,00	0,00

Model: LAr,LT stemgeluid
versie C stemgeluid - 2007/137/JOW-02
Groep: (hoofdgroep)
Lijst van Oppervlaktebronnen, voor rekenmethode Industrielawaai - HMRI, industrie

Naam	Lwr 31	Lwr 63	Lwr 125	Lwr 250	Lwr 500	Lwr 1k	Lwr 2k	Lwr 4k	Lwr 8k	Lwr Totaal
oppb1	0,00	0,00	58,10	65,40	67,90	61,60	57,30	54,10	0,00	70,98

Model: LAmax stemgeluid
versie C stemgeluid - 2007/137/JOW-02
Groep: (hoofdgroep)
Lijst van Puntbronnen, voor rekenmethode Industrielawaai - HMRI, industrie

Naam	Omschr.	Hoogte	Maaiveld	Hdef.	Type	Richt.	Hoek	GeenDemping	Cb(D)	Cb(A)	Cb(N)
pb01	roepen dakterras 86 dB(A)	1,20	32,20	Eigen waarde	Normale puntbron	0,00	360,00	Nee	0,00	0,00	--
pb02	roepen dakterras 86 dB(A)	1,20	32,20	Eigen waarde	Normale puntbron	0,00	360,00	Nee	0,00	0,00	--
pb11	roepen 86 dB(A)	1,20	32,20	Eigen waarde	Normale puntbron	0,00	360,00	Nee	0,00	0,00	--

Model: LAmax stemgeluid
versie C stemgeluid - 2007/137/JOW-02
Groep: (hoofdgroep)
Lijst van Puntbronnen, voor rekenmethode Industrielawaai - HMRI, industrie

Naam	GeenRefl.	GeenProces	Lwr 31	Lwr 63	Lwr 125	Lwr 250	Lwr 500	Lwr 1k	Lwr 2k	Lwr 4k	Lwr 8k	Lwr Totaal
pb01	Nee	Nee	0,00	0,00	65,40	74,90	82,20	81,30	77,20	70,00	0,00	86,00
pb02	Nee	Nee	0,00	0,00	65,40	74,90	82,20	81,30	77,20	70,00	0,00	86,00
pb11	Nee	Nee	0,00	0,00	65,40	74,90	82,20	81,30	77,20	70,00	0,00	86,00

Rapport: Resultatentabel
Model: LAr,LT stemgeluid
LAeq totaalresultaten voor toetspunten
Groep: (hoofdgroep)
Groepsreductie: Nee

Naam Toetspunt	Omschrijving	X	Y	Hoogte	Dag	Avond	Nacht	Etmaal	Li
b01_A	buitenruimte Marktstraat 2	198996,39	352234,99	1,50	27,6	27,6	--	32,6	28,9
b02_A	buitenruimte Dorpsstraat 59	198997,64	352209,40	1,50	24,7	24,7	--	29,7	26,9
b03_A	buitenruimte Dorpsstraat 61	199009,96	352210,83	1,50	24,0	24,0	--	29,0	25,6
b04_A	buitenruimte Dorpsstraat 61A	199022,80	352217,88	1,50	31,6	31,6	--	36,6	31,7
b05_A	buitenruimte Dorpsstraat 63	199033,24	352217,43	1,50	32,8	32,8	--	37,8	33,0
b06_A	buitenruimte Dorpsstraat 65	199050,11	352211,54	1,50	15,4	15,4	--	20,4	16,9
b07_A	buitenruimte Graaf van Gelresstraat 3	199046,00	352241,52	1,50	41,8	41,8	--	46,8	41,8
b08_A	buitenruimte Graaf van Gelresstraat 5	199045,59	352251,93	1,50	34,9	34,9	--	39,9	35,0
b09_A	buitenruimte Graaf van Gelresstraat 9	199041,60	352263,85	1,50	26,8	26,8	--	31,8	26,9
b10_A	buitenruimte St.Servaaslaan 28	199010,94	352295,29	1,50	22,6	22,6	--	27,6	23,3
b11_A	buitenruimte St.Servaaslaan 26	198998,71	352290,05	1,50	21,9	21,9	--	26,9	22,8
t01_B	Marktstraat 2	198988,95	352233,47	5,00	29,2	29,2	--	34,2	29,2
t02_A	Marktstraat 2	198986,82	352228,20	1,50	25,3	25,3	--	30,3	27,4
t02_B	Marktstraat 2	198986,82	352228,20	5,00	29,9	29,9	--	34,9	29,9
t03_A	Marktstraat 2	198982,39	352228,26	1,50	17,1	17,1	--	22,1	19,5
t03_B	Marktstraat 2	198982,39	352228,26	5,00	16,0	16,0	--	21,0	16,0
t04_A	Dorpsstraat 59	198998,46	352198,77	1,50	19,2	19,2	--	24,2	21,8
t05_A	Dorpsstraat 59	198999,82	352201,14	1,50	21,0	21,0	--	26,0	23,5
t06_A	Dorpsstraat 59	199002,01	352199,91	1,50	16,7	16,7	--	21,7	19,3
t07_A	Dorpsstraat 59	199004,41	352195,23	1,50	19,5	19,5	--	24,5	22,0
t07_B	Dorpsstraat 59	199004,41	352195,23	5,00	23,7	23,7	--	28,7	23,9
t08_A	Dorpsstraat 61	199010,93	352205,45	1,50	23,3	23,3	--	28,3	25,2
t08_B	Dorpsstraat 61	199010,93	352205,45	5,00	32,1	32,1	--	37,1	32,1
t09_A	Dorpsstraat 61	199011,45	352214,95	1,50	19,4	19,4	--	24,4	20,4
t10_A	Dorpsstraat 61A	199019,03	352215,19	1,50	30,4	30,4	--	35,4	30,8
t11_A	Dorpsstraat 61A	199026,46	352215,02	1,50	29,4	29,4	--	34,4	29,6
t12_B	Dorpsstraat 61A	199021,37	352207,77	5,00	31,7	31,7	--	36,7	31,7
t13_B	Dorpsstraat 61A	199028,26	352202,53	5,00	31,8	31,8	--	36,8	31,9
t14_A	Dorpsstraat 63	199038,31	352210,96	1,50	30,3	30,3	--	35,3	31,1
t15_B	Dorpsstraat 63	199039,74	352205,80	5,00	30,9	30,9	--	35,9	30,9
t16_A	Dorpsstraat 65	199049,14	352203,90	1,50	23,7	23,7	--	28,7	25,6
t16_B	Dorpsstraat 65	199049,14	352203,90	5,00	26,8	26,8	--	31,8	26,9
t17_A	Dorpsstraat 65	199051,27	352208,83	1,50	13,2	13,2	--	18,2	15,0
t17_B	Dorpsstraat 65	199051,27	352208,83	5,00	19,0	19,0	--	24,0	19,1
t18_A	Graaf van Gelrestraat 3	199052,61	352243,30	1,50	37,6	37,6	--	42,6	37,6
t18_B	Graaf van Gelrestraat 3	199052,61	352243,30	5,00	36,1	36,1	--	41,1	36,1
t19_A	Graaf van Gelrestraat 1 - nieuwe woning 1	199043,45	352218,85	1,50	31,2	31,2	--	36,2	31,3
t20_A	Graaf van Gelrestraat 1 - nieuwe woning 1	199045,16	352224,43	1,50	30,1	30,1	--	35,1	30,2
t21_A	Graaf van Gelrestraat 1 - nieuwe woning 2	199050,88	352226,01	1,50	25,8	25,8	--	30,8	26,2
t22_A	Graaf van Gelrestraat 1 - nieuwe woning 3	199057,05	352227,72	1,50	24,4	24,4	--	29,4	25,0
t23_A	Sint Servaaslaan 26	198997,34	352293,66	1,50	19,5	19,5	--	24,5	20,7
t24_B	Sint Servaaslaan 26	198995,72	352296,79	5,00	23,8	23,8	--	28,8	23,9
t25_A	Sint Servaaslaan 28	199007,61	352299,91	1,50	19,4	19,4	--	24,4	20,5
t26_B	Sint Servaaslaan 28	199005,97	352302,65	5,00	24,7	24,7	--	29,7	24,8
t27_A	Sint Servaaslaan 30	199013,74	352300,52	1,50	20,3	20,3	--	25,3	21,3
t28_B	Sint Servaaslaan 30	199010,66	352305,64	5,00	24,6	24,6	--	29,6	24,6
t29_A	Sint Servaaslaan 30	199016,98	352299,09	1,50	21,1	21,1	--	26,1	22,0
t30_A	Sint Servaaslaan 24	198991,17	352294,55	1,50	18,4	18,4	--	23,4	19,9
t30_B	Sint Servaaslaan 24	198991,17	352294,55	5,00	23,6	23,6	--	28,6	23,6
t31_A	Graaf van Gelrestraat 7	199042,16	352256,67	1,50	33,5	33,5	--	38,5	33,5
t32_A	Graaf van Gelrestraat 7	199050,33	352257,08	1,50	33,1	33,1	--	38,1	33,2
t32_B	Graaf van Gelrestraat 7	199050,33	352257,08	5,00	35,7	35,7	--	40,7	35,7
t33_A	Graaf van Gelrestraat 5	199051,34	352253,59	1,50	32,2	32,2	--	37,2	32,2
t33_B	Graaf van Gelrestraat 5	199051,34	352253,59	5,00	34,4	34,4	--	39,4	34,4

Alle getoonde dB-waarden zijn A-gewogen

Rapport: Resultatentabel
Model: LAmax stemgeluid
LAmax totaalresultaten voor toetspunten
Groep: (hoofdgroep)

Naam Toetspunt	Omschrijving	X	Y	Hoogte	Dag	Avond	Nacht
b01_A	buitenruimte Marktstraat 2	198996,39	352234,96	1,50	42,7	42,7	--
b02_A	buitenruimte Dorpsstraat 59	198997,64	352209,40	1,50	42,4	42,4	--
b03_A	buitenruimte Dorpsstraat 61	199009,96	352210,83	1,50	39,0	39,0	--
b04_A	buitenruimte Dorpsstraat 61A	199022,80	352217,88	1,50	50,9	50,9	--
b05_A	buitenruimte Dorpsstraat 63	199033,24	352217,43	1,50	50,9	50,9	--
b06_A	buitenruimte Dorpsstraat 65	199050,11	352211,54	1,50	29,5	29,5	--
b07_A	buitenruimte Graaf van Gelresstraat 3	199046,00	352241,52	1,50	57,0	57,0	--
b08_A	buitenruimte Graaf van Gelresstraat 5	199045,59	352251,93	1,50	50,9	50,9	--
b09_A	buitenruimte Graaf van Gelresstraat 9	199041,60	352263,85	1,50	35,6	35,6	--
b10_A	buitenruimte St.Servaaslaan 28	199010,94	352295,29	1,50	35,6	35,6	--
b11_A	buitenruimte St.Servaaslaan 26	198998,71	352290,05	1,50	34,8	34,8	--
t01_B	Marktstraat 2	198988,96	352233,47	5,00	42,7	42,7	--
t02_A	Marktstraat 2	198986,82	352228,20	1,50	41,5	41,5	--
t02_B	Marktstraat 2	198986,82	352228,20	5,00	43,9	43,9	--
t03_A	Marktstraat 2	198982,39	352228,26	1,50	30,6	30,6	--
t03_B	Marktstraat 2	198982,39	352228,26	5,00	25,3	25,3	--
t04_A	Dorpsstraat 59	198998,46	352198,77	1,50	34,9	34,9	--
t05_A	Dorpsstraat 59	198999,82	352201,14	1,50	36,0	36,0	--
t06_A	Dorpsstraat 59	199002,01	352199,91	1,50	28,2	28,2	--
t07_A	Dorpsstraat 59	199004,41	352195,23	1,50	34,6	34,6	--
t07_B	Dorpsstraat 59	199004,41	352195,23	5,00	38,8	38,8	--
t08_A	Dorpsstraat 61	199010,93	352205,45	1,50	40,9	40,9	--
t08_B	Dorpsstraat 61	199010,93	352205,45	5,00	46,6	46,6	--
t09_A	Dorpsstraat 61	199011,45	352214,95	1,50	34,0	34,0	--
t10_A	Dorpsstraat 61A	199019,03	352215,19	1,50	49,6	49,6	--
t11_A	Dorpsstraat 61A	199026,46	352215,02	1,50	49,5	49,5	--
t12_B	Dorpsstraat 61A	199021,37	352207,77	5,00	47,9	47,9	--
t13_B	Dorpsstraat 61A	199028,26	352202,53	5,00	47,0	47,0	--
t14_A	Dorpsstraat 63	199038,31	352210,96	1,50	47,3	47,3	--
t15_B	Dorpsstraat 63	199039,74	352205,80	5,00	47,0	47,0	--
t16_A	Dorpsstraat 65	199049,14	352203,90	1,50	42,7	42,7	--
t16_B	Dorpsstraat 65	199049,14	352203,90	5,00	45,0	45,0	--
t17_A	Dorpsstraat 65	199051,27	352208,83	1,50	28,0	28,0	--
t17_B	Dorpsstraat 65	199051,27	352208,83	5,00	34,0	34,0	--
t18_A	Graaf van Gelrestraat 3	199052,61	352243,30	1,50	53,4	53,4	--
t18_B	Graaf van Gelrestraat 3	199052,61	352243,30	5,00	52,7	52,7	--
t19_A	Graaf van Gelrestraat 1 - nieuwe woning 1	199043,45	352218,85	1,50	48,3	48,3	--
t20_A	Graaf van Gelrestraat 1 - nieuwe woning 1	199045,16	352224,43	1,50	47,6	47,6	--
t21_A	Graaf van Gelrestraat 1 - nieuwe woning 2	199050,88	352226,01	1,50	46,0	46,0	--
t22_A	Graaf van Gelrestraat 1 - nieuwe woning 3	199057,05	352227,72	1,50	44,8	44,8	--
t23_A	Sint Servaaslaan 26	198997,34	352293,66	1,50	31,7	31,7	--
t24_B	Sint Servaaslaan 26	198995,72	352296,79	5,00	35,2	35,2	--
t25_A	Sint Servaaslaan 28	199007,61	352299,91	1,50	32,1	32,1	--
t26_B	Sint Servaaslaan 28	199005,97	352302,65	5,00	36,9	36,9	--
t27_A	Sint Servaaslaan 30	199013,74	352300,52	1,50	33,4	33,4	--
t28_B	Sint Servaaslaan 30	199010,66	352305,64	5,00	36,6	36,6	--
t29_A	Sint Servaaslaan 30	199016,98	352299,09	1,50	34,1	34,1	--
t30_A	Sint Servaaslaan 24	198991,17	352294,55	1,50	32,3	32,3	--
t30_B	Sint Servaaslaan 24	198991,17	352294,55	5,00	35,1	35,1	--
t31_A	Graaf van Gelrestraat 7	199042,16	352256,67	1,50	46,6	46,6	--
t32_A	Graaf van Gelrestraat 7	199050,33	352257,08	1,50	45,7	45,7	--
t32_B	Graaf van Gelrestraat 7	199050,33	352257,08	5,00	47,8	47,8	--
t33_A	Graaf van Gelrestraat 5	199051,34	352253,59	1,50	47,9	47,9	--
t33_B	Graaf van Gelrestraat 5	199051,34	352253,59	5,00	49,5	49,5	--

Alle getoonde dB-waarden zijn A-gewogen

Bijlage 2 Verkennend bodem- en asbestonderzoek en en indicatief doorlatendheidsonderzoek

Verkennend bodem- en asbestonderzoek en indicatief doorlatendheidsonderzoek Dorpsstraat 63c te Melick

(2007/147/BD-01, versie 0)



Verkennend bodem- en asbestonderzoek en indicatief doorlatendheidsonderzoek

in opdracht van
Hartjes' ontwikkelvisie
De heer M. Hartjes
Kapelaan Verdonschotstraat 55
6104 BL KONINGSBOSCH

betreffende locatie
Dorpsstraat 63c te Melick

documentkenmerk
2007/147/BD-01

versie
0

vestiging
Neer

datum
28 juli 2021

opgesteld door:
K. Belemans
Projectleider bodem

gecontroleerd door:
B.M. Uittenbogaard
Projectleider bodem

Dit document is digitaal gegenereerd en derhalve niet voorzien van een handtekening. De inhoud is aantoonbaar gecontroleerd en vrijgegeven. Het document mag uitsluitend in zijn geheel worden gereproduceerd. Door derden aangebrachte wijzigingen en/of toevoegingen dan wel oneigenlijk gebruik van het document vallen niet onder de verantwoording van Tritium Advies.

Op dit rapport is een disclaimer van toepassing; zie https://www.tritium.nl/bodem-disclaimer/

Tritium Advies B.V.
Adviseurs in bouwen, milieu en veiligheid
T. 088 44 02 900
E. info@tritium.nl
I. www.tritium.nl
KvK-nr. 17108024

Tritium Advies is gevestigd in:
Arkel ›› Neer ›› Nuenen ››
Prinsenbeek ›› Rijkevoort

Samenvatting

In opdracht van Hartjes' ontwikkelvisie heeft Tritium Advies een verkennend bodem- en asbestonderzoek en indicatief doorlatendheidsonderzoek uitgevoerd op de locatie Dorpsstraat 63c te Melick.

Aanleiding voor het onderzoek is de voorgenomen bestemmingswijziging en de aanvraag van een omgevingsvergunning voor bouwen. De doelstellingen van het onderzoek zijn als volgt:

- bodem :
  - vaststellen van de kwaliteit van de bodem (grond en grondwater) om te bepalen of op de locatie sprake is van bodemverontreiniging en een indicatieve uitspraak doen over het asbestgehalte in de bodem;
  - vaststellen of in de bodem PFAS aanwezig is ter bepaling van de hergebruiksmogelijkheden van de vrijkomende grond;
  - bepalen van de doorlatendheid van de bodem en het geven van een indicatie voor de infiltratie van hemelwater in de bodem.

Op basis van het vooronderzoek wordt de locatie als "verdacht" beschouwd. Aangenomen wordt dat de grond vanwege de activiteiten op de locatie (manege en botenstalling) mogelijk verontreinigd is met zware metalen, PAK en/of minerale olie.

Uit de resultaten van het onderzoek blijkt het volgende.

Verkennend bodemonderzoek
Zintuiglijk zijn vanaf het maaiveld tot 0,4 m-mv heterogene bijmengingen aangetroffen met puin. Tevens is plaatselijk een volledig puinlaag aangetroffen. Dit materiaal betreft geen bodem (minder dan 50% bodemvreemd materiaal).

Uit de analyseresultaten blijkt dat de puinhoudende bovengrond licht verontreinigd is met kobalt. De zintuiglijk schone grond onder het pand blijkt licht verontreinigd te zijn met cadmium, kobalt, lood en zink. Verder blijkt de grond niet verontreinigd te zijn met de onderzochte parameters. Gelet op de hoogte van de aangetoonde gehalten wordt nader onderzoek niet noodzakelijk geacht. Het grondwater is in verband met de diepte (7,6 m-mv) conform de NEN 5740 niet onderzocht.

PFAS
Het gehalte aan PFAS van de gehele locatie is niet verhoogd ten opzichte van de risicogrenswaarden. Op basis van een indicatieve toetsing blijkt dat zowel de boven- als de ondergrond voldoet aan de landelijke toepassingsnormen voor functieklasse "landbouw/natuur".

Verkennend asbestonderzoek
Zintuiglijk is zowel op het maaiveld als in de grond geen asbestverdacht materiaal waargenomen. Plaatselijk is een uiterst puinhoudende laag aangetroffen. Deze laag is aangetroffen vanaf het maaiveld tot 0,25 m-mv. De gemiddelde dikte wordt geraamd op 0,2 m.

In de uiterst puinhoudende grond is asbest aangetoond met een indicatief gewogen gehalte van 19 mg/kg d.s. Gelet op de hoogte van het aangetoonde gehalte wordt nader onderzoek niet noodzakelijk geacht. In de overige grondmengmonsters is analytisch geen asbest aangetoond.

In de volledige puinlaag ter plaatse van boring 08 is een indicatief gewogen asbestgehalte aangetoond van 10 mg/kg d.s. Gelet op de hoogte van het aangetoonde gehalte wordt nader onderzoek niet noodzakelijk geacht.

Doorlatendheidsonderzoek
Op basis van de huidige bodemopbouw, de grondwaterstand (meer dan 7 m-mv) en meetresultaten blijkt er slechts een beperkte bergingscapaciteit en doorlatendheid aanwezig te zijn. Infiltratie van hemelwater vanaf het maaiveld tot 0,5 m-mv en vanaf 1,2 m-mv en dieper is in beginsel erg lastig. Tussen de 0,5 m-mv en 1,2 m-mv is infiltratie in principe goed mogelijk. Voor het eventueel vergroten van de berging van hemelwater en de infiltratiecapaciteit kan eventueel gedacht worden aan, afhankelijk van de toekomstige inrichting van het terrein en keuze van het infiltratiesysteem, aanvullende maatregelen (zoals bijvoorbeeld grondverbetering en/of uitbreiding van het infiltratiesysteem).

Het ontwerpen en aanleggen van een infiltratievoorziening moet door een ervaren specialist worden uitgevoerd. Het bepalen of huidige ontwerp van het infiltratiesysteem voldoende functioneert valt buiten de reikwijdte en het doel van onderhavig onderzoek.

Conclusie en aanbevelingen
De onderzoeksresultaten leveren geen beperkingen op ten aanzien van het huidige en voorgenomen gebruik van de locatie en vormen naar mening van Tritium Advies geen belemmering voor de voorgenomen bestemmingswijziging en de afgifte van een omgevingsvergunning voor de bouwactiviteit.

Indien grond wordt afgegraven (bijvoorbeeld bij bouwwerkzaamheden) en van de locatie wordt afgevoerd, dient er rekening mee te worden gehouden dat deze grond elders niet zonder meer toepasbaar is. Met betrekking tot het elders hergebruiken van grond zijn de regels van het Besluit bodemkwaliteit van toepassing, die doorgaans een grotere onderzoeksinspanning vereisen.

Inhoudsopgave

pagina

Samenvatting

1. Inleiding 1

2. Vooronderzoek 2

2.1 Locatiegegevens 2
2.2 Eerder uitgevoerd onderzoek 4
2.3 Terreinverkenning 4
2.4 Bodemopbouw 5
2.5 Conclusies vooronderzoek 5

3. Verkennend bodemonderzoek 6

3.1 Onderzoeksstrategie 6
3.2 Uitvoering 7
3.2.1 Kwalibo 7
3.2.2 Plaatsen boringen 7
3.2.3 Analyses 8
3.3 Analyseresultaten 8
3.3.1 Toetsingskader(s) 8
3.3.2 Grond 9

4. Verkennend asbestonderzoek 11

4.1 Onderzoeksstrategie 11
4.2 Uitvoering 11
4.2.1 Kwalibo 11
4.2.2 Maaiveldinspectie 12
4.2.3 Inspectiegaten en boorwerk 12
4.2.4 Analyses 13
4.3 Analyseresultaten 13
4.3.1 Toetsingskader 13
4.3.2 Analyseresultaten 13

5. Doorlatendheidsonderzoek 14

5.1 Onderzoeksstrategie 14
5.2 Uitvoering 15
5.3 Analyses 15
5.4 Resultaten 16
5.4.1 Toetsingskader 16
5.4.2 Resultaten 16
5.5 Bespreking resultaten 17

6. Conclusie en aanbevelingen 19

Bijlagen

Bijlage 1: Kadastrale kaart
Bijlage 2: Situatietekening
Bijlage 3: Profielbeschrijvingen
Bijlage 4: Analyseresultaten grond
Bijlage 5: Analyseresultaten asbest
Bijlage 6: Analyseresultaten zeefkromme
Bijlage 7: Toelichting toetsingskader
Bijlage 8: Toetsingstabellen grond
Bijlage 9: Toetsingstabellen zeefkromme
Bijlage 10: Berekening K-waarde
Bijlage 11: Foto’s onderzoekslocatie

1. Inleiding

In opdracht van Hartjes' ontwikkelvisie heeft Tritium Advies een verkennend bodem- en asbestonderzoek en indicatief doorlatendheidsonderzoek uitgevoerd op de locatie Dorpsstraat 63c te Melick.

Aanleiding voor het onderzoek is de voorgenomen bestemmingswijziging en de aanvraag van een omgevingsvergunning voor bouwen.

De doelstellingen van het onderzoek zijn als volgt:

- bodem :
  - vaststellen van de kwaliteit van de bodem (grond en grondwater) om te bepalen of op de locatie sprake is van bodemverontreiniging en een indicatieve uitspraak doen over het asbestgehalte in de bodem;
  - vaststellen of in de bodem PFAS aanwezig is ter bepaling van de hergebruiksmogelijkheden van de vrijkomende grond;
  - bepalen van de doorlatendheid van de bodem en het geven van een indicatie voor de infiltratie van hemelwater in de bodem.

Tritium Advies heeft geen binding met de opdrachtgever en de onderzoekslocatie anders dan als onafhankelijk onderzoeksbureau.

Kwalibo
Op een deel van de werkzaamheden die in het voorliggende rapport worden beschreven is het Besluit bodemkwaliteit van toepassing. Onder de naam Kwalibo regelt het Besluit de kwaliteitsborging in het bodembeheer. Voor deze kwaliteitsborging zijn onderdelen van het onderzoek onder Kwalibo uitgevoerd. Indien dit het geval is, dan is dit bij het betreffende onderdeel expliciet vermeld. Onderdelen zonder vermelding van Kwalibo, zijn niet onder Kwalibo uitgevoerd.

2. Vooronderzoek

Het vooronderzoek is uitgevoerd volgens de NEN 5725 (oktober 2017). De geraadpleegde bronnen zijn weergegeven in de volgende tabel.

Tabel 2.1: overzicht geraadpleegde bronnen tijdens vooronderzoek

vooronderzoek			
type	"aanleiding A" opstellen hypothese milieuhygiënische bodemkwaliteit ten behoeve van bodemonderzoek		
categorie	**bron**	**geraadpleegd**	
		datum	**contactpersoon**
internet			
kadastrale gegevens	kadastralekaart.com	15-07-2020	n.v.t.
actuele terreinsituatie	BAG Viewer - Kadaster		
	Google Maps		
historische gegevens	Topotijdreis		
bodeminformatie	Actueel Hoogte Bestand		
	DINOloket		
	grondwatertools.nl		
	ondergrondportaal provincie Limburg		
archieven gemeente Roerdalen			
bodeminformatie	bodemkwaliteitskaart	18-05-2021	n.v.t.
	bodeminformatiesysteem		mevrouw P. Kupers (gemeente Roerdalen)
historische gegevens	bouwvergunningen		
	tankenbestand		
	Hinderwet-/milieuarchief/Wabo		
overig			
algemene informatie	contactpersoon namens opdrachtgever	09-07-2020, 15-07-2020	de heer L. Corsten (Plan ROS)
	opdrachtgever	10-05-2021, 22-06-2021	de heer M. Hartjes
terreinverkenning	Tritium Advies (de heer R. van der Steen)	20-05-2021	n.v.t.
bodeminformatie	archieven Tritium Advies	18-05-2021	n.v.t.

2.1 Locatiegegevens

Op basis van de geraadpleegde bronnen, is een overzicht opgesteld van de locatiegegevens. Het overzicht is weergegeven in de volgende tabel. De ligging van de locatie is weergegeven in figuur 2.1.

Tabel 2.2: overzicht onderzoekslocatie

actuele locatiegegevens		
adres		
straat	Dorpsstraat	
huisnummer	63c	
plaats	Melick	
kadastraal		
gemeente	Melick en Herkenbosch	
sectie	E	
nummer(s)	6625, 6637 (ged.)	
locatie		
oppervlak	totaal circa 2.890 m^2	bebouwd circa 730 m^2
huidig gebruik	stalling van boten met werkplaats, oprit, erf, grasveld	
voormalig gebruik	Tot omstreeks 1987 was de onderzoekslocatie onbebouwd. In 1987 zou de huidige bebouwing op de locatie zijn gerealiseerd. De locatie was in het verleden tot vermoedelijk omstreeks 2015 in gebruik als manege. Op het momenteel aanwezig grasveld liepen paarden in het weiland/rijbak. Later werden in het gebouw vermoedelijk nog boten gestald.	
toekomstig gebruik	wonen met tuin (woon-zorgcomplex), tevens is het voornemen plaatselijk twee wadi's en infiltratiekratten te realiseren voor infiltratie van het regenwater.	
dempingen, ophogingen, bijmengingen met puin	geen bekend	
bodembedreigende activiteiten en calamiteiten	In het verleden is er een manege met paardenbak op de locatie aanwezig geweest. Momenteel worden op de locatie boten gestald en is er een werkplaats aanwezig voor het onderhoud van de boten.	
PFAS	Op 8 juli 2019 heeft de Staatssecretaris van Infrastructuur en Waterstaat het 'tijdelijk handelingskader voor hergebruik van PFAS-houdende grond en baggerspecie' van toepassing verklaard. Door het wijdverbreide gebruik en door emissies en incidenten worden poly- en perfluoralkylstoffen (PFAS) inmiddels in Nederland (en breder in de wereld), niet alleen bij puntbronnen, maar ook als diffuse verontreinigingen in bodem, grondwater en oppervlaktewater aangetoond. Derhalve zijn de bovengrond (tot 1,0 m-mv) en geroerde bodems verdacht op PFAS.	
bodemkwaliteitskaart	• bron: Nota bodembeheer Roerdalen en Regio Maas en Roer • geldig tot: 2021 • ontgravingskaart boven- en ondergrond: 'landbouw/natuur' • toepassingskaart boven- en ondergrond: 'landbouw/natuur' • bodemfunctiekaart: 'wonen'	
bijzonderheden	De grondwaterspiegel bevindt zich op meer dan 7 m-mv.	
asbestaspecten		
jaartallen	opstallen	bouwjaar omstreeks 1987
	terrein	aanleg omstreeks 1987
toepassing	Voor zover bekend zijn op de locatie geen asbesthoudende materialen toegepast.	
terreinsituatie		
bebouwing	(voormalig) manegegebouw en een loods/schuur	
maaiveld	gedeeltelijk verhard en gedeeltelijk braakliggend	
verhardingen	bebouwing:	beton en tegels
	overig:	gedeeltelijk asfalt, klinkers of tegels
installaties	geen bekend	
omgeving		
gebruik belendende percelen	wonen met tuin, openbare weg	
bodembedreigende activiteiten en calamiteiten	geen bekend	

De kadastrale kaart van de onderzoekslocatie is weergegeven in bijlage 1. Een situatietekening is weergegeven in bijlage 2. Foto's van de onderzoekslocatie zijn toegevoegd in bijlage 11. De ligging van de locatie is weergegeven in de volgende figuur.

Figuur 2.1: luchtfoto onderzoekslocatie



2.2 Eerder uitgevoerd onderzoek

Voor zover bekend is op de onderzoekslocatie en in de directe omgeving niet eerder een bodemonderzoek uitgevoerd.

2.3 Terreinverkenning

Voorafgaand aan de monstername is een terreinverkenning uitgevoerd. Hierbij is geconstateerd dat er plaatselijk een uiterst puinhoudende laag aanwezig was over een oppervlakte van circa 280 m^2. In het hoofdgebouw bleek een betonverharding aanwezig te zijn met een oppervlakte van circa 460 m^2. In de bijgebouwen is plaatselijk een klinkerverharding en plaatselijk een tegelverharding aanwezig. Het toegangspad tot de locatie is verhard met asfalt en heeft een oppervlakte van circa 160 m^2. In overleg met de opdrachtgever wordt het asfalt niet onderzocht. Plaatselijk is een grondwaterput aangetroffen waarbij het grondwater zich op 7,6 m-mv bevond. Verder zijn er geen bijzonderheden waargenomen. Naar aanleiding van bovengenoemde waarnemingen is de onderzoeksstrategie gedeeltelijk gewijzigd.

2.4 Bodemopbouw

In de volgende tabel is een overzicht opgenomen van de regionale bodemopbouw en de geohydrologische situatie.

Tabel 2.3: bodemopbouw en geohydrologie

bodemopbouw		
maaiveldhoogte	28 - 30 m+NAP	
deklaag	dikte	6 m
	samenstelling	zeer fijn tot zeer grof zand, lokaal kleiig
	doorlatendheid	matig
1e watervoerende pakket	dikte	22 m
	samenstelling	matig grof tot uiterst grof zand, lokaal grindig
	doorlatendheid	goed
geohydrologie		
freatisch grondwater	stijghoogte	22,5 m+NAP
	stromingsrichting	noordwestelijk
1e watervoerende pakket	stijghoogte	onbekend
	stromingsrichting	noordwestelijk
waterhuishouding		
oppervlaktewater	Niet aanwezig.	
grondwaterbeschermingsbied / boringsvrije zone	De locatie is gelegen in de boringsvrije zone 'Roerdalslenk, zone III'. Dit houdt in dat het in het gebied Roerdalslenk binnen en buiten inrichtingen verboden is om een boorput, een bodemenergiesysteem of een aardwarmtesysteem te maken of hebben of de grond te roeren, dieper dan de bovenkant van de Bovenste Brunssumklei. Echter geldt het verbod niet voor bodemonderzoeken (zoals onderhavig onderzoek) die door de wet zijn voorgeschreven.	
grondwateronttrekking	Op de onderzoekslocatie is een grondwaterput aanwezig. Het grondwater bevindt zich op 7,6 m-mv. Of er grondwater wordt onttrokken is niet bekend. Van de omgeving zijn geen gegevens bekend.	

2.5 Conclusies vooronderzoek

Op basis van het vooronderzoek wordt de locatie als "verdacht" beschouwd. Aangenomen wordt dat de grond vanwege de activiteiten op de locatie (manege en botenstalling) mogelijk verontreinigd is met zware metalen, PAK en/of minerale olie.

Asbest
Het is vooralsnog onbekend of op en nabij de locatie handelingen met asbest zijn uitgevoerd in een mate dat hierdoor een bodemverontreiniging met asbest kan zijn ontstaan. Indien tijdens uitvoering van het veldwerk asbestverdachte materialen of bijmengingen met puin worden aangetroffen, wordt met de opdrachtgever overlegd over de eventuele uitvoering van een asbestonderzoek.

PFAS
Onderzoek naar PFAS is in het kader van de aanvraag van een omgevingsvergunning voor bouwen niet verplicht. Voor hergebruik van grond zijn in het geactualiseerde 'Tijdelijk handelingskader voor hergebruik van PFAS-houdende grond en baggerspecie' (d.d. 2 juli 2020) regels opgesteld waardoor voorafgaand aan hergebruik van grond wel onderzoek naar PFAS nodig is. Derhalve wordt onderzoek naar PFAS in de bodem verricht.

3. Verkennend bodemonderzoek

3.1 Onderzoeksstrategie

Het verkennend bodemonderzoek is uitgevoerd conform de NEN 5740+A1 (april 2016). De te volgen strategie is weergegeven in de volgende tabel. Naar aanleiding van de terreinverkenning (tevens inpandig boren door betonvloer) zijn twee extra betonboringen opgenomen. In afwijking op de strategie VED-HO-NL wordt alleen de verdachte laag (tot 1,0 m-mv) onderzocht en wordt het grondwater niet op PFAS onderzocht.

Tabel 3.1: strategie verkennend bodemonderzoek (circa 2.890 m²)

strategie [1]	boorwerk (diepte in m-mv)		asfalt- of betonboringen	analyses [2]	
	boringen	peilbuizen	(diameter)	grond	grondwater
VED-HE-NL	11 x (0,5) 2 x (2,0) 1 x (5,0)	- [4]	4 x (ø 12 cm)	4 x NEN-g [3]	- [4]
MW: VED-HO-NL	-	-	-	2 x PFAS (30)	-

Opmerkingen bij de tabel:

1) verklaring strategie:
   - VED-HE-NL : onderzoeksstrategie voor een verdachte locatie, diffuse bodembelasting, heterogeen verdeelde verontreiniging op schaal van monsterneming, niet lijnvormig;
   - MW: VED-HO-NL : maatwerk, gebaseerd op de onderzoeksstrategie voor een verdachte locatie, diffuse bodembelasting, homogeen verdeelde verontreiniging op schaal van monsterneming, niet lijnvormig (VED-HO-NL).
2) verklaring analyses:
   - NEN-g : pakket NEN 5740 voor grondparameters (organische stof en lutum, 9 metalen, PAK, PCB en minerale olie);
   - NEN-gw : pakket NEN 5740 voor grondwaterparameters (9 metalen, vluchtige aromatische koolwaterstoffen en naftaleen, vluchtige gechloreerde koolwaterstoffen en minerale olie);
   - PFAS (30) : uitgebreid analysepakket met 30 perfluorverbindingen volgens de advieslijst d.d. 12 juli 2019 van het Tijdelijk handelingskader.
3) conform de strategie VED-HE-NL dienen drie analyses te worden verricht op de meest verdachte laag. Om ook een uitspraak te kunnen doen over de milieuhygiënische kwaliteit van de (onverdachte) ondergrond is één extra analyse opgenomen.
4) omdat het grondwater zich naar verwachting dieper dan 5 m-mv bevindt, kan een peilbuis volgens de NEN 5740 achterwege blijven. Wel wordt een extra boring tot 5 m-mv geplaatst.

De analyses worden door een geaccrediteerd laboratorium uitgevoerd. De grondmonsters worden conform AS3000 voorbewerkt.

3.2 Uitvoering

3.2.1 Kwalibo

Op de veldwerkzaamheden is het Besluit bodemkwaliteit van toepassing. Onder de naam Kwalibo regelt het Besluit de kwaliteitsborging in het bodembeheer. Voor dit onderzoek zijn de werkzaamheden uitgevoerd onder certificaat op grond van BRL SIKB 2000 (versie 6.0, 1 februari 2018) conform protocol 2001 (versie 6.0, 1 februari 2018) van de Stichting Infrastructuur Kwaliteitsborging Bodembeheer.

In de volgende tabel zijn de namen van de erkende veldwerkers weergegeven, die voor onderhavig onderzoek het veldwerk hebben uitgevoerd. De boringen 101 t/m 107 zijn geplaatst ten behoeve van het indicatieve doorlatendheidsonderzoek.

Tabel 3.2: erkende veldwerkers Tritium Advies

veldwerker	datum uitvoering	boornummers
boorwerkzaamheden (protocol 2001)		
Rik van der Steen, Anne van Eijkeren	20-05-2021 en 21-06-2021	01 t/m 14, 101 t/m 107

Conform BRL-SIKB 2000 zijn de veldwerkzaamheden getoetst op partijdigheid. De uitvoerder van het veldwerk voor milieuhygiënisch bodemonderzoek heeft geen binding met de opdrachtgever en de onderzoekslocatie anders dan als dat van een onafhankelijk onderzoeksbureau.

3.2.2 Plaatsen boringen

De locaties van de boringen zijn weergegeven in bijlage 2. Tijdens het plaatsen van de boringen bleek dat er in de werkruimte olievlekken op de klinkers aanwezig zijn, derhalve is boring 03 hier geplaatst. Hierbij zijn geen olie waarnemingen gedaan. Ter plaatse van boring 05 bleek een dubbele betonvloer aanwezig te zijn. Boring 105, ten behoeve van het doorlatendheidsonderzoek, is gestaakt op circa 2,3 m-mv in verband met terugval van de grond door hevige regenval. De boring is vervolgens herplaatst (boring 105a).

De bij de boringen vrijkomende grond is in het veld zintuiglijk beoordeeld. Hierbij zijn de in de volgende tabel weergegeven waarnemingen gedaan die duiden op een mogelijke bodemverontreiniging. Voor de bodemopbouw wordt verwezen naar de profielbeschrijvingen in bijlage 3.

Tabel 3.3: waarnemingen en bijzonderheden

boring	traject (m-mv)	waarnemingen en bijzonderheden	einddiepte (m-mv)
05	0,10 - 0,15	betonlaag	0,65
08	0,15 - 0,30	volledig puin	2,00
09	0,00 - 0,30	zwak puinhoudend	0,80
10	0,00 - 0,30	sporen puin	2,00
13	0,08 - 0,30	zwak puinhoudend	0,80
104	0,00 - 0,40	zwak puinhoudend	2,50
105	1,60 - 2,30	hierna gestaakt i.v.m. veel terugval door de vele regenval	2,30

Omdat de herkomst en kwaliteit van het puin onbekend is, dient deze als verdacht op het voorkomen van asbest te worden beschouwd. Derhalve is direct een verkennend asbestonderzoek uitgevoerd. De resultaten hiervan zijn weergegeven in hoofdstuk 4.

3.2.3 Analyses

De grondmonsters zijn volgens de volgende tabellen geanalyseerd. In verband met de aangetroffen waarnemingen en bodemvreemde bijmengingen is één aanvullende NEN-analyse ingezet.

Tabel 3.4: geanalyseerde monsters (grond)

monster-code	traject (m-mv)	deelmonsters	analyses [1)]	toelichting
mm01	0,00 - 0,30	09 (0,00 - 0,30), 10 (0,00 - 0,30), 13 (0,08 - 0,30)	NEN-g	sporen tot zwak puinhoudende bovengrond (zand)
mm02	0,13 - 0,50	06 (0,13 - 0,40), 07 (0,13 - 0,50)	NEN-g	zand onder asfaltverharding
mm03	0,08 - 0,65	02 (0,15 - 0,40), 03 (0,08 - 0,58), 04 (0,09 - 0,50), 05 (0,15 - 0,65)	NEN-g	zintuiglijk schone zandlaag inpandig
mm04	0,00 - 0,50	01 (0,00 - 0,30), 11 (0,00 - 0,50), 12 (0,00 - 0,50), 14 (0,00 - 0,50)	NEN-g	zintuiglijk schone bovengrond (zand)
mm05	0,30 - 1,20	01 (0,80 - 1,20), 08 (0,30 - 0,70), 10 (0,30 - 0,70)	NEN-g	zintuiglijk schone ondergrond (zand)
mm01-PFAS	0,00 - 0,50	01 (0,00 - 0,30), 09 (0,00 - 0,30), 10 (0,00 - 0,30), 14 (0,00 - 0,50)	PFAS (30)	meest verdachte bovengrond voor PFAS (zand)
mm02-PFAS	0,30 - 0,80	01 (0,30 - 0,80), 09 (0,30 - 0,80), 10 (0,30 - 0,70)	PFAS (30)	meest verdachte bovengrond/ondergrond voor PFAS (zand)

Opmerkingen bij de tabel:

1) verklaring analyses:
   - NEN-g : pakket NEN 5740 voor grondparameters (organische stof en lutum, 9 metalen, PAK, PCB en minerale olie);
   - PFAS (30) : uitgebreid analysepakket met 30 perfluorverbindingen volgens de advieslijst d.d. 12 juli 2019 van het Tijdelijk handelingskader.

3.3 Analyseresultaten

3.3.1 Toetsingskader(s)

De analyseresultaten van de grondmonsters zijn vergeleken met de momenteel geldende toetsingskader(s). De analyseresultaten voor PFAS wordt tevens getoetst aan het landelijk en mits van toepassing het regionaal of lokaal beleid. Voor een nadere toelichting op de gehanteerde toetsingskaders wordt verwezen naar bijlage 7.

In de volgende tabel(len) is weergegeven op welke wijze de mate van verontreiniging na toetsing van de analyseresultaten aan de normen uit de Wet bodembescherming (Wbb) en Besluit bodemkwaliteit (Bbk) in het rapport wordt weergegeven.

Tabel 3.5: aanduiding mate van verontreiniging volgens Wbb

aanduiding in rapport			betekenis voor grond
-	=	niet verontreinigd	De toetsingswaarden worden niet overschreden.
>AW of >S	=	licht verontreinigd	Het aangetoonde gehalte ligt tussen de achtergrond- en tussenwaarde.
>T	=	matig verontreinigd	Het aangetoonde gehalte ligt tussen de tussen- en interventiewaarde.
>I	=	sterk verontreinigd	Het aangetoonde gehalte ligt boven de interventiewaarde.

Tabel 3.6: aanduiding bodemkwaliteitsklasse volgens Bbk

aanduiding in rapport	betekenis
achtergrondwaarde (AW)	Grond kan vrij worden toegepast bij elke bodemfunctie en elke bodemkwaliteit.
wonen (Wo)	Grond kan binnen het algemene generieke toetsingskader worden toegepast bij de bodemfuncties en bodemkwaliteiten "wonen" of "industrie".
industrie (Ind)	Grond kan binnen het algemene generieke toetsingskader enkel worden toegepast bij de bodemfunctie en bodemkwaliteit "industrie".
niet-toepasbaar (NT)	Grond kan elders niet worden toegepast. Indien deze grond vrijkomt moet deze worden afgevoerd naar een erkende verwerker.

3.3.2 Grond

De analyseresultaten van de grondmonsters zijn weergegeven in bijlage 4. De toetsingsresultaten zijn weergegeven in bijlage 8. Een samenvatting is weergegeven in de volgende tabel(len).

Tabel 3.7: samenvatting toetsingsresultaten grond

monster-code	traject (m-mv)	boring(en)	motivatie	toetsingsresultaten Wbb			indicatie Bbk [1)]
				> AW	> T	> I	
mm01	0,00 - 0,30	09, 10, 13	sporen tot zwak puinhoudende bovengrond (zand) [2)]	kobalt	-	-	AW
mm02	0,13 – 0,50	06, 07	zand onder asfaltverharding	-	-	-	AW
mm03	0,08 – 0,65	02, 03, 04, 05	zintuiglijk schone zandlaag inpandig	kobalt, zink, cadmium, lood	-	-	Wo
mm04	0,00 – 0,50	01, 11, 14	zintuiglijk schone bovengrond (zand)	-	-	-	AW
mm05	0,30 – 1,20	01, 08, 10	zintuiglijk schone ondergrond (zand)	-	-	-	AW

Opmerkingen bij de tabel:

1) de toetsing aan het Besluit bodemkwaliteit betreft een indicatie van de hergebruiksmogelijkheden.
2) tijdens het graven van de asbestinspectiegaten bleek de zwak puinhoudende grond ter plaatse van boring 09 uiterst puinhoudend te zijn. Tijdens het plaatsen van de boringen wordt een kleinere hoeveelheid opgeboord materiaal geïnspecteerd dan bij het graven van een asbestgat. Het betreft echter dezelfde grondlaag en de analyseresultaten worden derhalve als representatief beschouwd voor de uiterst puinhoudende laag.

Tabel 3.8: samenvatting toetsingsresultaten PFAS (landelijk)

mengmonster	traject (m-mv)	analyseresultaten PFAS gestandaardiseerd gehalte (µg/kg d.s.)			classificatie
		PFOS (som)	PFOA (som)	overige PFAS	
mm01-PFAS	0,00 - 0,50	0,52	0,26	PFNA: 0,1 PFDA: 0,1	landbouw / natuur
mm02-PFAS	0,30 - 0,80	< 0,2	0,24	< 0,1	landbouw / natuur

Toetsing risico's PFOA en PFOS

Na vergelijking van de analyseresultaten met de risicogrenswaarden van het RIVM blijkt dat in géén van de onderzochte grondmonsters de humane risicogrenzen voor PFOA of PFOS in grond en grondwater (scenario 'wonen met tuin') worden overschreden.

4. Verkennend asbestonderzoek

4.1 Onderzoeksstrategie

Tijdens het verkennend bodemonderzoek zijn puinbijmengingen in de bodem aangetroffen. Omdat de herkomst en kwaliteit van het puin onbekend is, dient deze als verdacht op het voorkomen van asbest te worden beschouwd. Derhalve is direct een verkennend asbestonderzoek uitgevoerd.

Het verkennend bodemonderzoek asbest is uitgevoerd conform de NEN 5707+C2 (december 2017). Tevens is ter plaatse van boring 08 een spot (<10 m^2) volledig puin in de bodem aangetroffen. Het onderzoek naar de puinlaag is uitgevoerd conform de NEN 5897+C2 (december 2017). De te volgen strategie is weergegeven in de volgende tabel.

Tabel 4.1: strategie verkennend bodemonderzoek (circa 2.890 m^2)

strategie [1)]	**veldwerkzaamheden**			**analyses**
	maaiveldinspectie	**inspectiegaten (0,3 x 0,3 m, 0,5 m-mv)**	**inspectiegaten tot onderzijde verdachte laag** [2)]	
VED-HE	2 richtingen, stroken 1,5 m	11	2	3 x asbest in grond
K-FUND	n.v.t.	2	-	1 x asbest in puin

Opmerkingen bij de tabel:

1) verklaring strategie:
   VED-HE : onderzoeksstrategie voor een verdachte locatie, diffuse bodembelasting, heterogeen verdeelde verontreiniging op schaal van monsterneming;
   K-FUND : onderzoeksstrategie volgens NEN 5897+C2 voor een kleinschalige afgedekte funderingslaag.
2) de gaten worden uitgevoerd tot aan de onderzijde van de verdachte laag met een maximum van 2 meter. Indien blijkt dat vanaf een bepaalde diepte het graven van gaten niet meer mogelijk is, worden boringen uitgevoerd met een diameter van tenminste 12 cm.

De analyses worden door een geaccrediteerd laboratorium uitgevoerd.

4.2 Uitvoering

4.2.1 Kwalibo

Op de veldwerkzaamheden is het Besluit bodemkwaliteit van toepassing. Onder de naam Kwalibo regelt het Besluit de kwaliteitsborging in het bodembeheer. Voor dit onderzoek zijn de werkzaamheden uitgevoerd onder certificaat op grond van BRL SIKB 2000 (versie 6.0, 1 februari 2018) conform protocol 2018 (versie 6.0, 1 februari 2018) van de Stichting Infrastructuur Kwaliteitsborging Bodembeheer. Opgemerkt wordt dat wanneer meer dan 50% bodemvreemde materialen worden aangetroffen, het protocol 2018 niet van toepassing is. Dit heeft geen invloed op de onderzoeksstrategie en de resultaten van het onderzoek.

In de volgende tabel zijn de namen weergegeven van de erkende veldwerkers, die voor onderhavig onderzoek het veldwerk hebben uitgevoerd.

Tabel 4.2: erkende veldwerkers Tritium Advies

veldwerker	datum uitvoering	nummers
maaiveldinspectie		
Rik van der Steen	20-05-2021	maaiveld
inspectiegaten (protocol 2018)		
Rik van der Steen, Anne van Eijkeren	21-06-2021	AG108(a) t/m AG120

Conform BRL-SIKB 2000 zijn de veldwerkzaamheden getoetst op partijdigheid. De uitvoerder van het veldwerk voor milieuhygiënisch bodemonderzoek heeft geen binding met de opdrachtgever en de onderzoekslocatie anders dan als dat van een onafhankelijk onderzoeksbureau.

4.2.2 Maaiveldinspectie

Het maaiveld van de locatie was tijdens de maaiveldinspectie plaatselijk bedekt met vegetatie (lang gras, onkruid) en plaatselijk verhard met klinkers, tegels of beton. Plaatselijk is een verharding (mengsel van grond en puin, minder dan 50 % bodemvreemd materiaal) aangetroffen. Vanwege de toestand van het maaiveld wordt de efficiëntie van de maaiveldinspectie geschat op 50 - 70 %. De situatie van het maaiveld is op tekening weergegeven in bijlage 2. Tijdens de maaiveldinspectie zijn geen asbestverdachte materialen waargenomen op het maaiveld.

4.2.3 Inspectiegaten en boorwerk

De locaties van de inspectiegaten en boringen zijn weergegeven in bijlage 2. Tijdens de uitvoering van het veldwerk deden zich geen belemmeringen of bijzonderheden voor.

De bij de werkzaamheden vrijkomende grond is in het veld zintuiglijk beoordeeld. Hierbij zijn de in de volgende tabel weergegeven waarnemingen gedaan die duiden op een mogelijke bodemverontreiniging met asbest. Voor de bodemopbouw wordt verwezen naar de profielbeschrijvingen in bijlage 3. Er zijn zintuiglijk geen asbestverdachte materialen waargenomen.

Tabel 4.3: waarnemingen en bijzonderheden

inspectiegat of boring	traject (m-mv)	overige waarnemingen en bijzonderheden	einddiepte (m-mv)
AG108/AG108a	0,15 - 0,50	volledig puin	0,50
AG110	0,08 - 0,50	zwak puinhoudend	0,50
AG111	0,00 - 0,50	sporen puin	0,50
AG112	0,00 - 0,50	sporen puin	1,00
AG113	0,00 - 0,50	sporen puin	0,50
AG114	0,00 - 0,50	sporen puin	0,50
AG115	0,00 - 0,50	sporen puin	0,50
AG116	0,00 - 0,50	sporen puin	0,50
AG117	0,00 - 0,20	uiterst puinhoudend	0,50
AG118	0,00 - 0,50	sporen puin	0,50
AG119	0,00 - 0,25	uiterst puinhoudend	0,50
AG120	0,00 - 0,10	uiterst puinhoudend	1,00

4.2.4 Analyses

De monsters zijn volgens de volgende tabel geanalyseerd. In verband met het aantreffen van een volledige puinlaag is één aanvullende analyse ingezet.

Tabel 4.4: geanalyseerde monsters

vindplaats of inspectiegat	monster-code	traject (m-mv) [1)]	analyses	toelichting
AG112, AG113, AG114, AG115	mm01asb	0,00 - 0,50	asbest in grond	sporen puinhoudende bovengrond
AG110, AG111, AG116, AG118	mm02asb	0,00 - 0,50	asbest in grond	sporen tot zwak puinhoudende bovengrond
AG117, AG119, AG120	mm03asb	0,00 - 0,20	asbest in grond	uiterst puinhoudende bovengrond
AG108/AG108a	AG108-2	0,15 - 0,50	asbest in puin	volledig puin

Opmerkingen bij de tabel:

1) in geval er sprake is van een monster dat samengesteld is uit deelmonsters, betreft het aangegeven traject de minimale en maximale diepte van de deelmonsters in het betreffende mengmonster.

4.3 Analyseresultaten

4.3.1 Toetsingskader

De analyseresultaten van de grond worden vergeleken met de toetsingstabel 'Streefwaarden grondwater en interventiewaarden grond en grondwater' uit de circulaire bodemsanering (Nederlandse Staatscourant, nr. 16675, 27 juni 2013). De interventiewaarde voor asbest is vastgesteld op 100 mg/kg d.s. gewogen asbest. Analyseresultaten van puinmonsters (indien van toepassing) worden vergeleken met bijlage A van de Regeling bodemkwaliteit (Nederlandse Staatscourant, nr. 247, 20 december 2007 en de daaropvolgende wijzigingen). De maximale waarde voor hergebruik van puin met asbest is eveneens vastgesteld op 100 mg/kg d.s. gewogen asbest. Een toelichting op het toetsingskader is weergegeven in bijlage 7.

4.3.2 Analyseresultaten

De analyseresultaten zijn weergegeven in bijlage 5. De berekening van de totale gewogen gehalte asbest is weergegeven in de volgende tabel.

Tabel 4.5: berekening gewogen gehalte

vindplaats of inspectiegat	traject (m-mv)	monster-code	omschrijving	gehalte asbest (mg/kg d.s.)		
				fractie < 20 mm	fractie > 20 mm	totaal gewogen [2)]
AG112, AG113, AG114, AG115	0,00 - 0,50	mm01asb	sporen puinhoudende bovengrond	< 2	n.a.	< 2
AG110, AG111, AG116, AG118	0,00 - 0,50	mm02asb	sporen tot zwak puinhoudende bovengrond	< 2	n.a.	< 2
AG117, AG119, AG120	0,00 - 0,20	mm03asb	uiterst puinhoudende bovengrond	19	n.a.	19
AG108/AG108a	0,15 - 0,50	AG108-2	volledig puin	10 [1)]	n.a.	10

Opmerkingen bij de tabel:

1) gecorrigeerde gehalte asbest (gehalte op analysecertificaat x gemiddelde percentage fractie < 20 mm afgeleid uit profielbeschrijving).

2) dit gehalte is bepaald op basis van een verkennend onderzoek en betreft derhalve een indicatieve waarde.

n.a.: niet aangetroffen

5. Doorlatendheidsonderzoek

5.1 Onderzoeksstrategie

Het doorlatendheidsonderzoek is gebaseerd op module C2510 'Doorlatendheidsonderzoek voor infiltratie en drainage' van de Leidraad Riolering (maart 2015). Voor de onderzoeksstrategie van de twee wadi's is uitgegaan van een gemiddeld hoogste grondwaterstand (GHG) dieper dan 1,5 m-mv. Voor de infiltratiekratten is uitgegaan van een onderzoeksstrategie voor vlakvormige voorzieningen. De werkzaamheden zijn weergegeven in de volgende tabel.

Tabel 5.1: strategie doorlatendheidsonderzoek

deellocatie	oppervlakte	boorwerk [2)]	veldproeven		analyses [1, 2)]
			onverzadigde zone	verzadigde zone	
2 wadi's	224 m^2	3 x (4 m-mv)	3 x constant head	n.v.t.	1 x SCG
infiltratiekratten	138 m^2	2 x (2,5 m-mv) 1 x (3,5 m-mv)	3 x constant head	n.v.t.	1 x SCG

Opmerkingen bij de tabel:

1) verklaring analyses:
   SCG : SCG-zeefkromme bestaande uit gehalte organische stof en fractiebepaling (<2 µm, <16 µm, <20 µm, <32 µm, <50 µm, <63 µm, <125 µm, <250 µm, <500 µm, <1 mm, <2 mm en >2 mm).
2) wordt gecombineerd met het verkennend bodemonderzoek.

Boringen
Bij het uitvoeren van de veldwerkzaamheden wordt aandacht besteed aan de volgende bodemkundige hydrologische aspecten:

- de samenstelling, structuur, textuur en kleur van het bodemmateriaal;
- de historische GHG en de GLG op basis van gleyverschijnselen (roest en reductie);
- de diepte en dikte van eventueel aanwezige leemlagen;
- de actuele grondwaterstand.

onverzadigde zone
Voor het bepalen van de doorlatendheid in de onverzadigde zone worden in representatieve zandlagen 'constant head proeven' uitgevoerd. Afhankelijk van de omstandigheden wordt hierbij gebruik gemaakt van de ringmeting, Aardvark of omgekeerde boorgat-methode.

Voor het bepalen van de doorlatendheid in de onverzadigde zone wordt van één representatieve zandlaag de korrelgrootteverdeling bepaald (SCG zeefkromme). Op basis hiervan kan een (theoretische) benadering van de doorlatendheid van de bodem worden afgeleid (k-waarde).

verzadigde zone
Omdat het grondwaterniveau zich op meer dan 7 meter min maaiveld bevindt worden geen metingen uitgevoerd in de verzadigde zone.

5.2 Uitvoering

De boringen zijn tegelijkertijd uitgevoerd met het verkennend bodemonderzoek (zie hoofdstuk 3). Voor de bodemopbouw wordt verwezen naar de profielbeschrijvingen in bijlage 3.

Globale bodemopbouw
De plaats van de boringen en uitgevoerde metingen is weergegeven in bijlage 2. De boorprofielen zijn weergegeven in bijlage 3. Uit de boorprofielen blijkt globaal dat de bodem ter plaatse van de twee te realiseren wadi's tot 0,5 m-mv globaal bestaat uit zeer fijn, zwak siltig, zwak humeus zand. Daaronder bevindt zich tot 4,0 m-mv (maximaal verkende diepte) matig fijn tot matig grof en zwak siltig zand. De bodemopbouw ter plaatse van de infiltratiekratten bestaat tot 0,7 m-mv globaal uit matig fijn, zwak tot matig siltig, zwak humeus zand. Daaronder bevindt zich tot 3,5 m-mv (maximaal verkende diepte) matig fijn tot matig grof, zwak tot matig siltig zand. Plaatselijk zijn vanaf 1,0 m-mv tot plaatselijk 3,0 m-mv zandige kleilagen aanwezig. Tevens zijn plaatselijk van 1,2 m-mv tot 2,0 m-mv kleiige zandlagen aanwezig.

Gleyverschijnselen
Uit de profielbeschrijvingen in bijlage 3 blijkt dat op de locatie roestverschijnselen zijn aangetroffen vanaf gemiddeld 1,80 m-mv. Dit is in afwijking met de gegevens van het DINOloket.

Grondwaterstand
Het grondwaterniveau bevindt zich op meer dan 7 meter min maaiveld. Derhalve zijn geen peilbuizen geplaatst of proeven in de verzadigde zone uitgevoerd.

5.3 Analyses

De analysestrategie is weergegeven in de volgende tabel.

Tabel 5.2: geanalyseerde monsters

monster-code	traject (m-mv) [1)]	deelmonsters	analyses [2)]	motivatie
mm-zfk-01	0,60 - 2,00	101 (1,00 - 1,50), 101 (1,50 - 2,00), 102 (0,60 - 1,10), 102 (1,10 - 1,30), 103 (1,20 - 1,70)	SCG	zandige ondergrond ter plaatse van/onder twee wadi's; onverzadigde zone
mm-zfk-02	0,50 - 1,20	104 (0,80 - 1,20), 105 (0,70 - 1,20), 105a (0,50 - 1,00), 106 (0,70 - 1,20), 107 (0,50 - 1,00)	SCG	zandige ondergrond (boven kleilagen) ter plaatse van/onder infiltratiekratten; onverzadigde zone

Opmerkingen bij de tabel:

1) het aangegeven traject betreft de minimale en maximale diepte van de deelmonsters in het betreffende mengmonster;
2) verklaring analyses:
   SCG : fractiebepaling volgens SCG (fracties 2 µm, <16 µm, <20 µm, <32 µm, <50 µm, <63 µm, <125 µm, <250 µm, <500 µm, <1 mm, <2 mm en >2 mm) en gehalte organisch stof.

5.4 Resultaten

5.4.1 Toetsingskader

Om te beoordelen of infiltratie van hemelwater mogelijk is, zijn de gemeten k-waarden vergeleken met figuur 16 in publicatie 70.1 "Omgaan met hemelwater binnen de perceelgrens" van het Kennisinstituut Bouw- en Installatietechniek (ISSO). Volgens deze figuur is infiltratie mogelijk bij een Gemiddeld Hoogste Grondwaterstand (GHG) vanaf 0,7 m-mv en een k-waarde groter dan 2 meter per dag. Wadi's zijn hiervan uitgezonderd. Bij een k-waarde kleiner dan 2 meter per dag kunnen aanvullende maatregelen (zoals grondverbetering) noodzakelijk zijn.

5.4.2 Resultaten

Gemiddeld hoogste grondwaterstand (GHG)
Tijdens het uitvoeren van de infiltratiemetingen op 26 juni 2021 is de grondwaterstand op een diepte van 7,6 m-mv waargenomen in een grondwaterput op de locatie. Derhalve zijn geen metingen verricht in de verzadigde zone.

Doorlatendheidsproeven en analyses
Op basis van de meetgegevens van de veldproeven en de analyseresultaten, is de doorlaatfactor (k-waarde) van de bodem bepaald. De berekeningen zijn opgenomen in bijlage 10. Een samenvatting is weergegeven in de volgende tabel. De toetsingsresultaten van de zeefkrommes zijn weergegeven in bijlage 9.

Tabel 5.3: overzicht gemeten doorlatendheden (k-waarden)

meting/ monster-code	omschrijving bodemlaag	traject (m-mv)	doorlaatfactor, (k-waarde)		
			gemiddeld (m/dag)	spreiding	
				minimum (m/dag)	maximum (m/dag)
onverzadigde zone ter plaatse van twee wadi's (2 ringmetingen, 1 omgekeerde putproef) [1)]					
101	zand: matig fijn, zwak siltig	0,5 - 1,0	2,6	2,2	3,0
102	zand: zeer fijn, zwak siltig	0,2 - 0,5	0,1	0,1	0,1
103	zand: zeer fijn, zwak siltig, zwak humeus	0,0 - 0,5	0,1	0,1	0,1
onverzadigde zone ter plaatse van infiltratiekratten (omgekeerde putproef) [1)]					
104	klei: matig zandig	1,2 - 1,7	0,3	0,3	0,3
105	zand: matig fijn, matig siltig, zwak humeus, matig grindhoudend	0,0 - 0,5	0,0	0,0	0,0
106	zand: matig fijn, kleiig	1,2 - 1,7	0,6	0,6	0,6
analyseresultaten SCG-zeefkromme [2)]					
mm-zfk-01	zandige ondergrond ter plaatse van/onder twee wadi's; onverzadigde zone	0,60 - 2,00	5,7	-	-
mm-zfk-02	zandige ondergrond (boven kleilagen) ter plaatse van/onder infiltratiekratten; onverzadigde zone	0,50 - 1,20	3,1	-	-

Opmerkingen bij de tabel:

1) de doorlaatfactor is bepaald op basis van drie afzonderlijke veldmetingen.
2) de doorlaatfactor is berekend door middel van de formule Seelheim.

5.5 Bespreking resultaten

Het grondwaterniveau op de locatie bevindt zich op een diepte van meer dan 7 m-mv. Derhalve zijn geen metingen verricht in de verzadigde zone.

Twee wadi's
De bodem ter plaatse van de twee te realiseren wadi's tot 0,5 m-mv bestaat globaal uit zeer fijn, zwak siltig, zwak humeus zand. Daaronder bevindt zich tot 4,0 m-mv (maximaal verkende diepte) matig fijn tot matig grof en zwak siltig zand.

Uit de meetresultaten ter plaatse van de twee wadi's blijkt dat de doorlatendheid (K-waarde) van de onverzadigde zone, teelaarde (zeer fijn, zwak siltig, zwak humeus zand) vanaf het maaiveld tot 0,5 m-mv circa 0,1 m/dag bedraagt en is daardoor zeer slecht te noemen is. De onderliggende laag tot 1,0 m-mv heeft een doorlatendheid (K-waarde) van 2,6 m/dag en is daardoor goed te noemen.

Infiltratiekratten
De bodemopbouw ter plaatse van de infiltratiekratten bestaat tot 0,7 m-mv globaal uit matig fijn, zwak tot matig siltig, zwak humeus zand. Daaronder bevindt zich tot 3,5 m-mv (maximaal verkende diepte) matig fijn tot matig grof, zwak tot matig siltig zand. Plaatselijk zijn vanaf 1,0 m-mv tot plaatselijk 3,0 m-mv zandige kleilagen aanwezig. Tevens zijn plaatselijk van 1,2 m-mv tot 2,0 m-mv kleiige zandlagen aanwezig.

Ter plaatse van de infiltratiekratten bedraagt de doorlatendheid (K-waarde) van de bovengrond tot 0,5 m-mv 0,0 m/dag en is daardoor zeer slecht te noemen. De doorlatendheid (K-waarde) zandige kleilaag en de kleiige zandlaag zijn met 0,3 en 0,6 m/dag slecht te noemen.

De doorlatendheid ter plaatse van de infiltratiekratten wordt vanaf circa 1,2 m-mv beperkt door slecht doorlatende lagen klei en zand met klei. Er zal bij infiltratie in deze lagen vermoedelijk een merkbare opbolling van het regenwater plaatsvinden.

Algemeen
De K-waarde van het zand bepaald aan de hand van de zeefkrommes, ter plaatse van danwel onder de bergingsvoorziening en de twee wadi's tussen circa 0,5 en 2,00 m-mv, is bij zowel de bergingsvoorziening als de twee wadi's goed te noemen. De k-waarde bepaling aan de hand van een korrelverdelingsanalyse (SCG-zeefkromme) is vaak een overschatting en dient te worden beschouwd als een indicatie. De reden hiervoor is dat bij k-waarde bepaling aan de hand van een korrelverdelingsanalyse in het laboratorium er geen rekening wordt gehouden met de gelaagdheid van de bodem en de pakking/zetting van de bodem.

Op basis van de huidige bodemopbouw, de grondwaterstand (meer dan 7 m-mv) en meetresultaten blijkt er slechts een beperkte bergingscapaciteit en doorlatendheid aanwezig te zijn. Infiltratie van hemelwater vanaf het maaiveld tot 0,5 m-mv en vanaf 1,2 m-mv en dieper is in beginsel erg lastig. Tussen de 0,5 m-mv en 1,2 m-mv is infiltratie in principe goed mogelijk.

Het ontwerpen en aanleggen van een infiltratievoorziening moet door een ervaren specialist worden uitgevoerd. Het bepalen of huidige ontwerp van het infiltratiesysteem voldoende functioneert valt buiten de reikwijdte en het doel van onderhavig onderzoek.

Voor het eventueel vergroten van de berging van hemelwater en de infiltratiecapaciteit kan eventueel gedacht worden aan:
- uitbreiden van de oppervlakte van het infiltratiesysteem;
- het verbeteren van het oorspronkelijke bodemprofiel. Bijvoorbeeld middels een combinatie van het verwijderen van humeuze en siltige bovenlaag en het aanvoeren van goed doorlatend materiaal zoals drainagezand.

6. Conclusie en aanbevelingen

Uit de resultaten van het onderzoek blijkt het volgende.

Verkennend bodemonderzoek
Zintuiglijk zijn vanaf het maaiveld tot 0,4 m-mv heterogene bijmengingen aangetroffen met puin. Tevens is plaatselijk (boring 08) een volledig puinlaag aangetroffen. Dit materiaal betreft geen bodem (minder dan 50% bodemvreemd materiaal).

Uit de analyseresultaten blijkt dat de puinhoudende bovengrond licht verontreinigd is met kobalt. De zintuiglijk schone grond onder het pand blijkt licht verontreinigd te zijn met cadmium, kobalt, lood en zink. Verder blijkt de boven- en ondergrond niet verontreinigd te zijn met de onderzochte paramaters. Het grondwater is in verband met de diepte (7,6 m-mv) conform de NEN 5740 niet onderzocht.

De aangetoonde lichte verontreinigingen zijn in overeenstemming met de hypothese dat de onderzoekslocatie verdacht is hiervoor. De aangetroffen gehaltes zijn echter dermate laag, dat nader onderzoek hiernaar niet noodzakelijk wordt geacht.

PFAS
Het gehalte aan PFAS van de gehele locatie is niet verhoogd ten opzichte van de risicogrenswaarden. Op basis van een indicatieve toetsing (categorie 4.1) blijkt dat zowel de boven- als de ondergrond voldoet aan de landelijke toepassingsnormen voor functieklasse “landbouw/natuur”.

Verkennend asbestonderzoek
Zintuiglijk is zowel op het maaiveld als in de grond geen asbestverdacht materiaal waargenomen. Plaatselijk is uiterst puinhoudende laag aangetroffen. Deze is aangetroffen vanaf het maaiveld tot 0,25 m-mv. De gemiddelde dikte wordt geraamd op 0,2 m.

In de uiterst puinhoudende grond is asbest aangetoond met een indicatief gewogen gehalte van 19 mg/kg d.s. Het aangetoonde asbest betreft hechtgebonden chrysotiel en crocidoliet. Omdat het aangetoonde gehalte kleiner is dan helft van de interventiewaarde, mag worden aangenomen dat de grond niet verontreinigd is met asbest. Nader onderzoek wordt niet noodzakelijk geacht. In de overige grondmengmonsters is analytisch geen asbest aangetoond.

In de volledige puinlaag ter plaatse van boring 08 is asbest aangetoond met een indicatief gewogen gehalte van 10 mg/kg d.s. Het aangetoonde asbest betreft niet-hechtgebonden chrysotiel. Omdat het aangetoonde gehalte kleiner is dan helft van de interventiewaarde, mag worden aangenomen dat de grond niet verontreinigd is met asbest.

Doorlatendheidsonderzoek
Uit de meetresultaten ter plaatse van de twee wadi’s blijkt dat de doorlatendheid (K-waarde) van de onverzadigde zone, teelaarde (zeer fijn, zwak siltig, zwak humeus zand) vanaf het maaiveld tot 0,5 m-mv circa 0,1 m/dag bedraagt en is daardoor zeer slecht te noemen is.

De onderliggende laag tot 1,0 m-mv heeft een doorlatendheid (K-waarde) van 2,6 m/dag en is daardoor goed te noemen.

Ter plaatse van de infiltratiekratten bedraagt de doorlatendheid (K-waarde) van de bovengrond tot 0,5 m-mv 0,0 m/dag en is daardoor zeer slecht te noemen. De doorlatendheid (K-waarde) zandige kleilaag en de kleiige zandlaag zijn met 0,3 en 0,6 m/dag slecht te noemen. De K-waarde van het zand ter plaatse van/onder de bergingsvoorziening en de twee wadi's tussen circa 0,5 en 2,00 m-mv is bij zowel de bergingsvoorziening als de twee wadi's goed te noemen.

Op basis van de huidige bodemopbouw, de grondwaterstand (meer dan 7 m-mv) en meetresultaten blijkt er slechts een beperkte bergingscapaciteit en doorlatendheid aanwezig te zijn. Infiltratie van hemelwater vanaf het maaiveld tot 0,5 m-mv en vanaf 1,2 m-mv en dieper is in beginsel erg lastig. Tussen de 0,5 m-mv en 1,2 m-mv is infiltratie in principe goed mogelijk. Voor het eventueel vergroten van de berging van hemelwater en de infiltratiecapaciteit kan eventueel gedacht worden aan, afhankelijk van de toekomstige inrichting van het terrein en keuze van het infiltratiesysteem, aanvullende maatregelen (zoals bijvoorbeeld grondverbetering en/of uitbreiding van het infiltratiesysteem).

Het ontwerpen en aanleggen van een infiltratievoorziening moet door een ervaren specialist worden uitgevoerd. Het bepalen of huidige ontwerp van het infiltratiesysteem voldoende functioneert valt buiten de reikwijdte en het doel van onderhavig onderzoek.

Resumé
De onderzoeksresultaten leveren geen beperkingen op ten aanzien van het huidige en voorgenomen gebruik van de locatie en vormen naar mening van Tritium Advies geen belemmering voor de voorgenomen bestemmingswijziging en de afgifte van een omgevingsvergunning voor de bouwactiviteit.

Indien grond wordt afgegraven (bijvoorbeeld bij bouwwerkzaamheden) en van de locatie wordt afgevoerd, dient er rekening mee te worden gehouden dat deze grond elders niet zonder meer toepasbaar is. Met betrekking tot het elders hergebruiken van grond zijn de regels van het Besluit bodemkwaliteit van toepassing, die doorgaans een grotere onderzoeksinspanning vereisen. Een indicatie van de hergebruiksmogelijkheden is weergegeven in hoofdstuk 3 van dit rapport.

Bijlage 1: Kadastrale kaart



Deze kaart is noordgericht

12345 Perceelnummer

25 Huisnummer

Vastgestelde kadastrale grens

Voorlopige kadastrale grens

Administratieve kadastrale grens

Bebouwing

Voor een eensluidend uittreksel, geleverd op 21 juli 2021
De bewaarder van het kadaster en de openbare registers

Schaal 1: 1000

Kadastrale gemeente	Melick en Herkenbosch
Sectie	E
Perceel	6625

kadaster

Aan dit uittreksel kunnen geen betrouwbare maten worden ontleend.
De Dienst voor het kadaster en de openbare registers behoudt zich de intellectuele eigendomsrechten voor, waaronder het auteursrecht en het databankenrecht.

Bijlage 2: Situatietekening

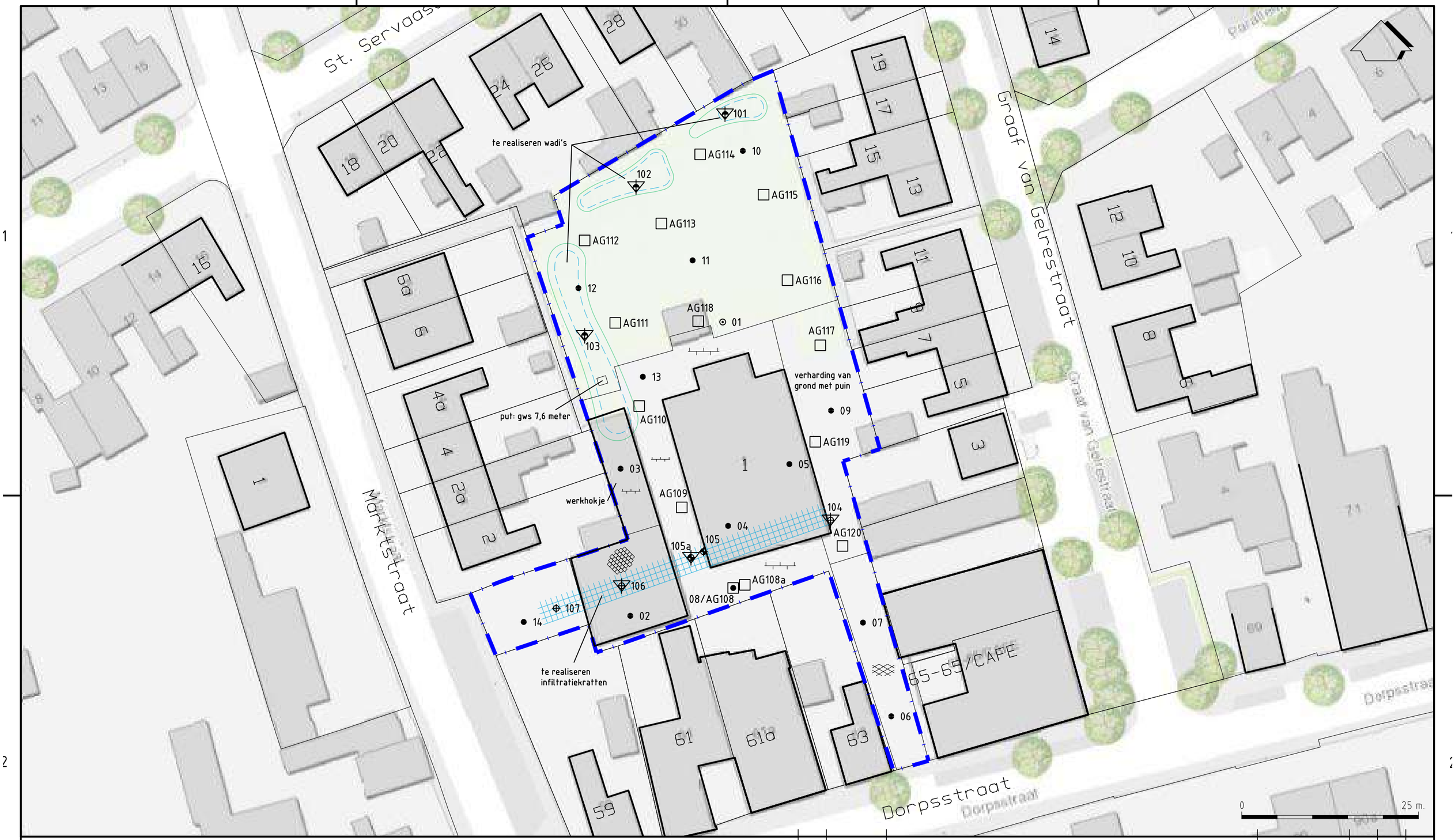

LEGENDA

- BORING 0,5 M-MV
- BORING 2,0 M-MV
- BORING 2,5 M-MV
- BORING 3,5 M-MV
- BORING 4,0 M-MV
- BORING 5,0 M-MV
- ASBESTGAT
- INFILTRATIEMETING
- KLINKERVERHARDING
- ASFALTVERHARDING
- TEGELVERHARDING
- LOCATIEGRENS

Wijz.	Datum	Omschrijving	Getekend	Gec.	Gezien
.	.	.	.		
0	28-7-2021	.	KB		

Tritium ADVIES

Opdrachtgever	Hartjes' ontwikkelvisie
Project	Dorpsstraat 63c te Melick
Titel	SITUATIETEKENING
	. BIJLAGE 2

Vestiging	Schaal	Form.	Ordernummer	Tekeningnummer	Blad	van	Wijz.
NEER	1 : 500	A3	2007/147/BD	001	1	1	0

0 10 20 30 40 50 60 70 80 90 100

Bijlage 3: Profielbeschrijvingen

Bijlage: Boorprofielen

Boring: 01

Boormeester: Rik van der Steen

X (RD): 199019,78

Y (RD): 352262,04

Datum: 20-5-2021

Z (NAP): 29,668

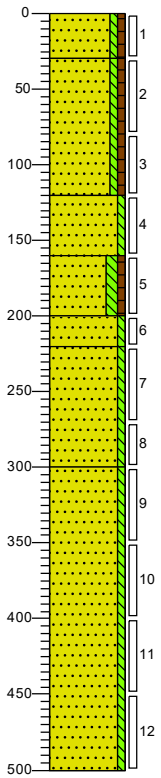

0	gras
30	Zand, matig fijn, zwak siltig, zwak humeus, zwak grindhoudend, donkerbruin, Edelmanboor
120	Zand, matig fijn, zwak siltig, zwak humeus, neutraalbruin, Edelmanboor
160	Zand, matig grof, zwak siltig, bruinbeige, Edelmanboor
200	Zand, matig fijn, matig siltig, zwak humeus, neutraalbruin, Edelmanboor
220	Zand, matig grof, zwak siltig, zwak roesthoudend, roestgeel, Edelmanboor
300	Zand, matig grof, zwak siltig, grijsbruin, Edelmanboor
500	Zand, matig grof, zwak siltig, beigebruin, Edelmanboor

Boring: 02

Boormeester: Rik van der Steen

Datum: 20-5-2021

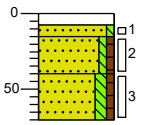

0	tegel
8	Zand, matig grof, zwak siltig, donkergeel, Edelmanboor
15	Zand, matig fijn, zwak siltig, zwak humeus, zwak grindhoudend, donkerbruin, Edelmanboor
40	Zand, matig fijn, matig siltig, zwak humeus, donkerbruin, Edelmanboor
70	

Boring: 03

Boormeester: Rik van der Steen

Datum: 20-5-2021

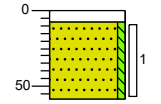

0	klinker
8	Zand, matig fijn, zwak siltig, donker grijsbruin, Edelmanboor
58	

Boring: 04

Boormeester: Rik van der Steen

Datum: 20-5-2021

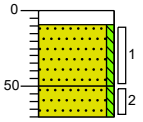

0	beton
9	Kernboor
50	Zand, matig fijn, zwak siltig, matig grindhoudend, donker bruingrijs, Edelmanboor
70	Zand, matig fijn, zwak siltig, donkergrijs, Edelmanboor

Boring: 05

Boormeester: Rik van der Steen

Datum: 20-5-2021

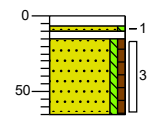

0	beton
10	Kernboor
15	Zand, matig fijn, zwak siltig, sporen grind, geelbruin, Edelmanboor
65	Kernboor, Beton
	Zand, matig fijn, zwak siltig, zwak humeus, zwak grindhoudend, beigebruin, Edelmanboor

Boring: 06

Boormeester: Rik van der Steen

X (RD): 199043,64

Y (RD): 352206,26

Datum: 20-5-2021

Z (NAP): 28,493

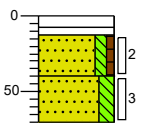

0	asfalt
13	Edelmanboor
40	Zand, matig fijn, matig siltig, zwak humeus, matig grindhoudend, donker geelbruin, Edelmanboor
70	Zand, matig fijn, sterk siltig, neutraal bruingeel, Edelmanboor

Projectcode: 2007147BD

Projectnaam: Dorpstraat 63c te Melick

Schaal1: 50

Bijlage: Boorprofielen

Boring: 07

Boormeester: Rik van der Steen

X (RD): 199039,63

Y (RD): 352219,52

Datum: 20-5-2021

Z (NAP): 28,754

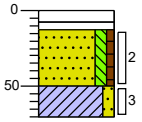

0 asfalt
8
13 Edelmanboor
Zand, matig fijn, matig siltig, zwak humeus, zwak grindhoudend, donker geelbruin, Edelmanboor
50
Klei, matig zandig, bruingeel, Edelmanboor
70

Boring: 08

Boormeester: Rik van der Steen

X (RD): 199021,27

Y (RD): 352224,41

Datum: 20-5-2021

Z (NAP): 29,399

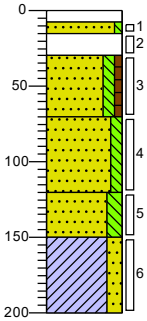

0 klinker
8
15 Zand, zeer grof, zwak siltig, grijsbeige, Edelmanboor
30
Volledig puin, sterk zandhoudend, donkerbruin, Edelmanboor
70
Zand, matig fijn, matig siltig, zwak humeus, zwak grindhoudend, donkerbruin, Edelmanboor
120
Zand, matig fijn, matig siltig, geelbruin, Edelmanboor
150
Zand, matig fijn, sterk siltig, bruingeel, Edelmanboor
Klei, sterk zandig, beigegeel, Edelmanboor
200

Boring: 09

Boormeester: Rik van der Steen

X (RD): 199035,11

Y (RD): 352249,51

Datum: 20-5-2021

Z (NAP): 29,187

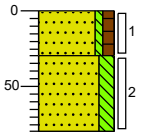

0 puin
30
Zand, matig fijn, zwak siltig, matig humeus, zwak puinhoudend, donkerbruin, Edelmanboor
Zand, matig fijn, sterk siltig, licht geelbruin, Edelmanboor
80

Boring: 10

Boormeester: Rik van der Steen

X (RD): 199022,62

Y (RD): 352286,26

Datum: 20-5-2021

Z (NAP): 29,749

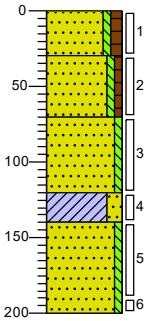

0 gras
30
Zand, matig fijn, zwak siltig, matig humeus, sporen puin, donkerbruin, Edelmanboor
Zand, matig fijn, zwak siltig, zwak humeus, neutraalbruin, Edelmanboor
70
Zand, matig fijn, zwak siltig, donkergeel, Edelmanboor
120
Klei, sterk zandig, bruingeel, Edelmanboor
140
Zand, matig fijn, zwak siltig, neutraalgeel, Edelmanboor
200

Boring: 11

Boormeester: Rik van der Steen

X (RD): 199015,52

Y (RD): 352270,77

Datum: 20-5-2021

Z (NAP): 29,612

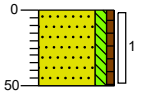

0 gras
Zand, matig fijn, matig siltig, zwak humeus, neutraalbruin, Edelmanboor
50

Boring: 12

Boormeester: Rik van der Steen

X (RD): 198999,36

Y (RD): 352266,84

Datum: 20-5-2021

Z (NAP): 29,651

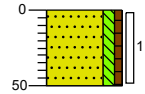

0 gras
Zand, matig fijn, matig siltig, zwak humeus, neutraalbruin, Edelmanboor
50

Boring: 13

Boormeester: Rik van der Steen

X (RD): 199008,48

Y (RD): 352254,30

Datum: 20-5-2021

Z (NAP): 29,71

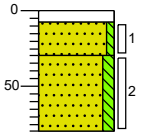

0 klinker
8
30 Zand, matig fijn, zwak siltig, zwak puinhoudend, donker bruingeel, Edelmanboor
Zand, matig fijn, matig siltig, licht geelbruin, Edelmanboor
80

Boring: 14

Boormeester: Rik van der Steen

X (RD): 198991,62

Y (RD): 352219,60

Datum: 20-5-2021

Z (NAP): 29,019

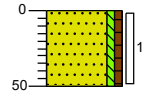

0 tuin
Zand, matig fijn, zwak siltig, zwak humeus, donkerbruin, Edelmanboor
50

Projectcode: 2007147BD

Projectnaam: Dorpstraat 63c te Melick

Schaal1: 50

Bijlage: Boorprofielen

Boring: 101

Boormeester: Rik van der Steen

X (RD): 199020,01

Y (RD): 352288,42

Datum: 21-6-2021

Z (NAP): 29,781

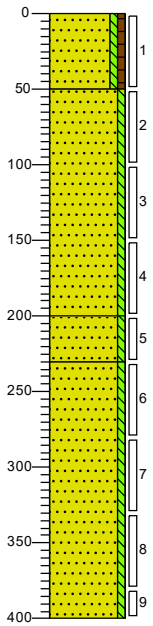

0 gras

Zand, zeer fijn, zwak siltig, zwak humeus, neutraalbruin, Edelmanboor

50

Zand, matig fijn, zwak siltig, neutraal bruingeel, Edelmanboor

200

Zand, matig grof, zwak siltig, neutraalgeel, Edelmanboor

230

Zand, matig grof, zwak siltig, bruingrijs, Edelmanboor

400

Boring: 102

Boormeester: Rik van der Steen

X (RD): 199007,70

Y (RD): 352280,98

Datum: 21-6-2021

Z (NAP): 29,782

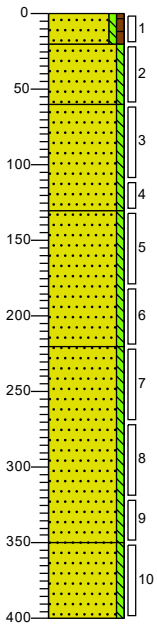

0 gras

Zand, zeer fijn, zwak siltig, zwak humeus, lichtbruin, Edelmanboor

20

Zand, zeer fijn, zwak siltig, neutraal bruinbeige, Edelmanboor

60

Zand, matig fijn, zwak siltig, beigegeel, Edelmanboor

130

Zand, matig fijn, zwak siltig, neutraal bruingeel, Edelmanboor

220

Zand, matig grof, zwak siltig, grijsbeige, Edelmanboor

350

Zand, matig grof, zwak siltig, neutraalbruin, Edelmanboor

400

Boring: 103

Boormeester: Rik van der Steen

X (RD): 199000,28

Y (RD): 352260,14

Datum: 21-6-2021

Z (NAP): 29,663

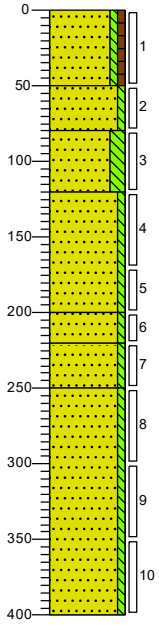

0 gras

Zand, zeer fijn, zwak siltig, zwak humeus, lichtbruin, Edelmanboor

50

Zand, matig fijn, zwak siltig, neutraalbruin, Edelmanboor

80

Zand, matig fijn, sterk siltig, neutraalbruin, Edelmanboor

120

Zand, matig fijn, zwak siltig, neutraalbruin, Edelmanboor

200

Zand, matig grof, zwak siltig, neutraal beigegeel, Edelmanboor

220

Zand, matig fijn, zwak siltig, lichtbruin,

250

Edelmanboor

Zand, matig grof, zwak siltig, neutraalbruin, Edelmanboor

400

Boring: 104

Boormeester: Rik van der Steen

X (RD): 199035,69

Y (RD): 352233,43

Datum: 21-6-2021

Z (NAP): 28,267

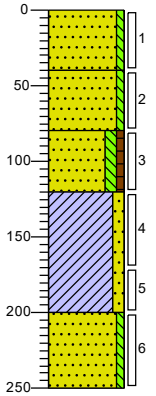

0 puin

Zand, matig fijn, zwak siltig, zwak puinhoudend, donkergrijs, Edelmanboor

40

Zand, matig fijn, zwak siltig, neutraalgeel, Edelmanboor

80

Zand, matig fijn, matig siltig, zwak humeus, lichtbruin, Edelmanboor

120

Klei, matig zandig, neutraal bruingeel, Edelmanboor

200

Zand, matig grof, zwak siltig, beigegeel, Edelmanboor

250

Projectcode: 2007147BD

Projectnaam: Dorpstraat 63c te Melick

Schaal1: 50

Bijlage: Boorprofielen

Boring: 105

Boormeester: Rik van der Steen

X (RD): 199017,04

Y (RD): 352229,63

Datum: 21-6-2021

Z (NAP): 29,342

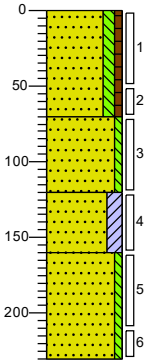

0 braak
Zand, matig fijn, matig siltig, zwak humeus, matig grindhoudend, donkerbruin, Edelmanboor
70 Zand, matig fijn, zwak siltig, bruinbeige, Edelmanboor
120 Zand, matig fijn, kleïg, neutraalbeige, Edelmanboor
160 Zand, matig fijn, zwak siltig, zwak roesthoudend, beigegeel, Edelmanboor, Hierna gestaakt ivm veel terugval door de vele regeval
230

Boring: 105a

Boormeester: Rik van der Steen

X (RD): 199015,23

Y (RD): 352228,75

Datum: 21-6-2021

Z (NAP): 29,516

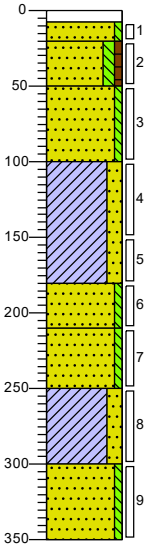

0 klinker
8 Zand, matig fijn, zwak siltig, beigegeel, Edelmanboor
20 Zand, matig fijn, matig siltig, zwak humeus, donkerbruin, Edelmanboor
50 Zand, matig fijn, zwak siltig, bruinbeige, Edelmanboor
100 Klei, sterk zandig, bruingeel, Edelmanboor
180 Zand, matig fijn, zwak siltig, zwak roesthoudend, neutraalgeel, Edelmanboor
210 Zand, matig grof, zwak siltig, geelbeige, Edelmanboor
250 Klei, sterk zandig, donkerbeige, Edelmanboor
300 Zand, matig grof, zwak siltig, sporen keien, beigegeel, Edelmanboor
350

Boring: 106

Boormeester: Rik van der Steen

X (RD): 0,000000

Y (RD): 0,000000

Datum: 21-6-2021

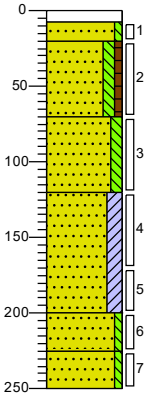

0 tegel
8 Zand, matig grof, zwak siltig, beigegeel, Edelmanboor
20 Zand, matig fijn, matig siltig, zwak humeus, donkerbruin, Edelmanboor
70 Zand, matig fijn, matig siltig, neutraal bruinbeige, Edelmanboor
120 Zand, matig fijn, kleïg, neutraal bruingeel, Edelmanboor
200 Zand, matig fijn, zwak siltig, zwak roesthoudend, neutraalgeel, Edelmanboor
225 Zand, matig grof, zwak siltig, grijsbeige, Edelmanboor
250

Boring: 107

Boormeester: Rik van der Steen

X (RD): 198996,65

Y (RD): 352221,17

Datum: 21-6-2021

Z (NAP): 29,106

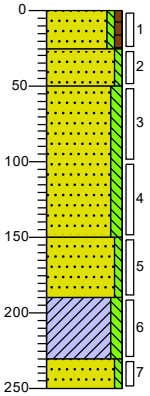

0 tuin
25 Zand, matig fijn, zwak siltig, zwak humeus, donkerbruin, Edelmanboor
50 Zand, matig fijn, zwak siltig, bruinbeige, Edelmanboor
Zand, matig fijn, matig siltig, brokken klei, bruingeel, Edelmanboor
150 Zand, matig fijn, zwak siltig, bruinbeige, Edelmanboor
190 Klei, matig siltig, beigebruin, Edelmanboor
230 Zand, matig fijn, zwak siltig, neutraalgeel, Edelmanboor
250

Boring: AG108

Boormeester: Rik van der Steen

X (RD): 199021,27

Y (RD): 352224,43

Datum: 21-6-2021

Z (NAP): 28,869

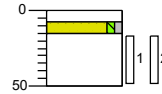

0 klinker
8
15 Zand, zeer grof, zwak siltig, zwak grindig, licht grijsbeige, Graven
50 Volledig puin, sterk zandhoudend, neutraal bruinbeige, Graven, Sep,geen av,13,62 kg ^ 20 mm,

Boring: AG108a

Boormeester: Rik van der Steen

X (RD): 199022,91

Y (RD): 352224,87

Datum: 21-6-2021

Z (NAP): 28,869

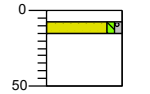

0 klinker
8
15 Zand, zeer grof, zwak siltig, zwak grindig, licht grijsbeige, Graven
50 Volledig puin, sterk zandhoudend, neutraal bruinbeige, Graven, Sep,geen av,13,62 kg ^ 20 mm,

Projectcode: 2007147BD

Projectnaam: Dorpstraat 63c te Melick

Schaal1: 50

Bijlage: Boorprofielen

Boring: AG109

Boormeester: Rik van der Steen

X (RD): 199013,99

Y (RD): 352235,81

Datum: 21-6-2021

Z (NAP): 29,46

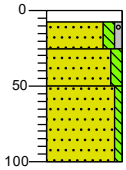

0 klinker
8
Zand, matig fijn, matig siltig, zwak grindig, matig keien, neutraal bruingeel, Graven, Straatzand,
25
50 Zand, matig siltig, neutraal grijsbruin, Graven, MM3,geen av,
Zand, matig fijn, zwak siltig, neutraal bruinbeige, Edelmanboor
100

Boring: AG110

Boormeester: Rik van der Steen

X (RD): 199007,97

Y (RD): 352250,16

Datum: 21-6-2021

Z (NAP): 29,572

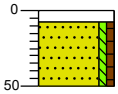

0 klinker
8
Zand, matig fijn, zwak siltig, zwak humeus, zwak puinhoudend, neutraal bruinbeige, Graven, MM2,geen av,251gr ^ 20 mm,,
50

Boring: AG111

Boormeester: Rik van der Steen

X (RD): 199004,57

Y (RD): 352261,93

Datum: 21-6-2021

Z (NAP): 29,543

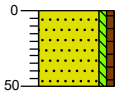

0 gras
Zand, matig fijn, zwak siltig, zwak humeus, sporen puin, neutraal bruinbeige, Graven, MM2,geen av,
50

Boring: AG112

Boormeester: Rik van der Steen

X (RD): 199000,24

Y (RD): 352273,59

Datum: 21-6-2021

Z (NAP): 29,733

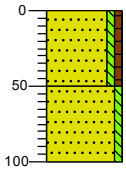

0 gras
Zand, matig fijn, zwak siltig, zwak humeus, sporen puin, neutraal bruinbeige, Graven, MM1,geen av,
50
Zand, matig grof, zwak siltig, neutraal bruingeel, Edelmanboor
100

Boring: AG113

Boormeester: Rik van der Steen

X (RD): 199011,10

Y (RD): 352275,98

Datum: 21-6-2021

Z (NAP): 29,573

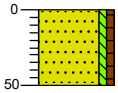

0 gras
Zand, matig fijn, zwak siltig, zwak humeus, sporen puin, neutraal bruinbeige, Graven, MM1,geen av,
50

Boring: AG114

Boormeester: Rik van der Steen

X (RD): 199016,59

Y (RD): 352285,77

Datum: 21-6-2021

Z (NAP): 29,69

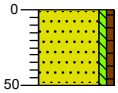

0 gras
Zand, matig fijn, zwak siltig, zwak humeus, sporen puin, neutraal bruinbeige, Graven, MM1,geen av,
50

Boring: AG115

Boormeester: Rik van der Steen

X (RD): 199025,57

Y (RD): 352280,06

Datum: 21-6-2021

Z (NAP): 29,562

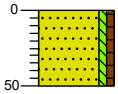

0 gras
Zand, matig fijn, zwak siltig, zwak humeus, sporen puin, neutraal bruinbeige, Graven, MM1,geen av,
50

Boring: AG116

Boormeester: Rik van der Steen

X (RD): 199028,96

Y (RD): 352267,96

Datum: 21-6-2021

Z (NAP): 29,606

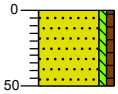

0 gras
Zand, matig fijn, zwak siltig, zwak humeus, sporen puin, neutraal bruinbeige, Graven, MM2,geen av,
50

Projectcode: 2007147BD

Projectnaam: Dorpstraat 63c te Melick

Schaal1: 50

Bijlage: Boorprofielen

Boring: AG117

Boormeester: Rik van der Steen

X (RD): 199033,60

Y (RD): 352258,75

Datum: 21-6-2021

Z (NAP): 29,314

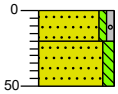

0 klinker

20 Zand, matig grof, zwak siltig, zwak grindig, uiterst puinhoudend, neutraalbruin, Graven, MM4,geen av,7.36 kg ^ 20 mm,

50 Zand, matig fijn, matig siltig, neutraal bruinbeige, Graven, MM3,geen av,

Boring: AG118

Boormeester: Rik van der Steen

X (RD): 199016,31

Y (RD): 352262,17

Datum: 21-6-2021

Z (NAP): 29,587

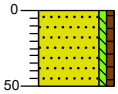

0 gras

Zand, matig fijn, zwak siltig, zwak humeus, sporen puin, neutraal bruinbeige, Graven, MM2,geen av,

50

Boring: AG119

Boormeester: Rik van der Steen

X (RD): 199032,88

Y (RD): 352245,10

Datum: 21-6-2021

Z (NAP): 29,192

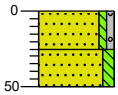

0 klinker

25 Zand, matig grof, zwak siltig, zwak grindig, uiterst puinhoudend, neutraalbruin, Graven, MM4,geen av,8,34 kg ^ 20 mm,

50 Zand, matig fijn, matig siltig, neutraal bruinbeige, Graven, MM3,geen av,

Boring: AG120

Boormeester: Rik van der Steen

X (RD): 199036,73

Y (RD): 352230,36

Datum: 21-6-2021

Z (NAP): 28,869

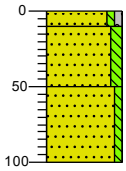

0 klinker

10 Zand, matig grof, zwak siltig, zwak grindig, uiterst puinhoudend, neutraalbruin, Graven, MM4,geen av,5,56 kg ^ 20 mm,

50 Zand, matig fijn, matig siltig, neutraal bruinbeige, Graven, MM3,geen av,

100 Zand, matig fijn, zwak siltig, neutraal bruingeel, Edelmanboor

Boring: MM1

Boormeester: Rik van der Steen

Datum: 21-6-2021

Z (NAP): 29,733

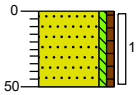

0 gras

Zand, matig fijn, zwak siltig, zwak humeus, sporen puin, neutraal bruinbeige, Graven, MM1,geen av,

50

Boring: MM2

Boormeester: Rik van der Steen

Datum: 21-6-2021

Z (NAP): 29,733

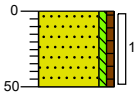

0 gras

Zand, matig fijn, zwak siltig, zwak humeus, sporen puin, neutraal bruinbeige, Graven

50

Boring: MM3

Boormeester: Rik van der Steen

Datum: 21-6-2021

Z (NAP): 29,314

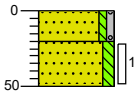

0 klinker

20 Zand, matig grof, zwak siltig, zwak grindig, uiterst puinhoudend, neutraalbruin, Graven

50 Zand, matig fijn, matig siltig, neutraal bruinbeige, Graven

Boring: MM4

Boormeester: Rik van der Steen

Datum: 21-6-2021

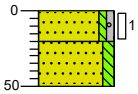

0 klinker

20 Zand, matig grof, zwak siltig, zwak grindig, uiterst puinhoudend, neutraalbruin, Graven

50 Zand, matig fijn, matig siltig, neutraal bruinbeige, Graven

Projectcode: 2007147BD

Projectnaam: Dorpstraat 63c te Melick

Schaal1: 50

Legenda (conform NEN 5104)

grind

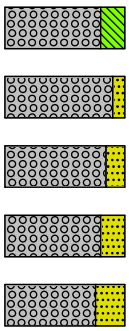

Grind, siltig

Grind, zwak zandig

Grind, matig zandig

Grind, sterk zandig

Grind, uiterst zandig

zand

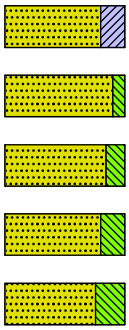

Zand, kleïig

Zand, zwak siltig

Zand, matig siltig

Zand, sterk siltig

Zand, uiterst siltig

veen

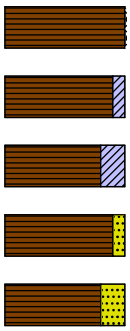

Veen, mineraalarm

Veen, zwak kleïig

Veen, sterk kleïig

Veen, zwak zandig

Veen, sterk zandig

peilbuis

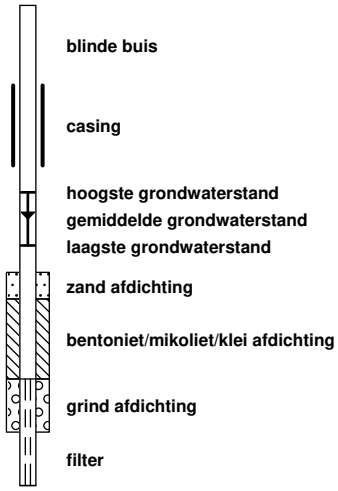

blinde buis

casing

hoogste grondwaterstand
gemiddelde grondwaterstand
laagste grondwaterstand

zand afdichting

bentoniet/mikoliet/klei afdichting

grind afdichting

filter

klei

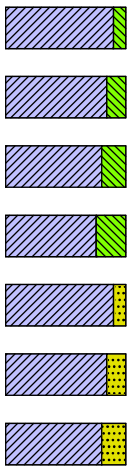

Klei, zwak siltig

Klei, matig siltig

Klei, sterk siltig

Klei, uiterst siltig

Klei, zwak zandig

Klei, matig zandig

Klei, sterk zandig

leem



Leem, zwak zandig

Leem, sterk zandig

overige toevoegingen

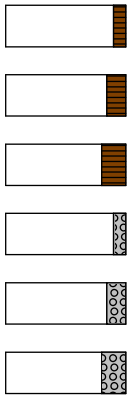

zwak humeus

matig humeus

sterk humeus

zwak grindig

matig grindig

sterk grindig

geur

- geen geur
- zwakke geur
- matige geur
- sterke geur
- uiterste geur

olie

- geen olie-water reactie
- zwakke olie-water reactie
- matige olie-water reactie
- sterke olie-water reactie
- uiterste olie-water reactie

p.i.d.-waarde

- >0
- >1
- >10
- >100
- >1000
- >10000

monsters



geroerd monster

ongeroerd monster

volumering

overig

- bijzonder bestanddeel
- Gemiddeld hoogste grondwaterstand
- grondwaterstand
- Gemiddeld laagste grondwaterstand

toelichting mate van bodemvreemde bijmengingen:
- sporen <1% (gewichtspercentage)
- zwak 1-5% (gewichtspercentage)
- matig 5-10% (gewichtspercentage)
- sterk 10-20% (gewichtspercentage)
- uiterst 20-50% (gewichtspercentage)
- volledig >50% (volumepercentage)

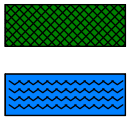

slib

water

Bijlage 4: Analyseresultaten grond

AL-West B.V.
Dortmundstraat 16B, 7418 BH Deventer, the Netherlands
Tel. +31(0)570 788110
e-Mail: info@al-west.nl, www.al-west.nl

AGROLAB GROUP
Your labs. Your service.

TRITIUM ADVIES B.V.
K. Belemans
Collse Heide 48
5674 VN NUENEN

Datum	31.05.2021
Relatienr	35003866
Opdrachtnr.	1047745

ANALYSERAPPORT

***Opdracht* 1047745 Bodem / Eluaat**

Opdrachtgever	35003866 TRITIUM ADVIES B.V.
Uw referentie	2007147BD Dorpstraat 63c te Melick
Opdrachtacceptatie	21.05.21
Monsternemer	Opdrachtgever

Geachte heer, mevrouw,

Hierbij zenden wij u de resultaten van het door u aangevraagde laboratoriumonderzoek.

De analyses zijn, tenzij anders vermeld, uitgevoerd overeenkomstig onze erkenning voor de werkzaamheid "Analyse voor milieuhygiënisch bodemonderzoek" van het Besluit Bodemkwaliteit.

Dit rapport mag alleen in zijn geheel worden gereproduceerd. Eventuele bijlagen zijn onderdeel van het rapport.

Indien u nog vragen heeft of aanvullende informatie wenst, verzoeken wij u om contact op te nemen met Klantenservice.

Wij vertrouwen U met de toegezonden informatie van dienst te zijn.

Met vriendelijke groet,

AL-West B.V. Dhr. Wouter Wanders, Tel. +31/570788115
Klantenservice

De parameters die in dit document worden vermeld, zijn geaccrediteerd volgens EN ISO/IEC 17025:2017. Alleen niet-geaccrediteerde parameters/resultaten zijn gemarkeerd met het symbool " *) ".

Kamer van Koophandel
Nr. 08110898
VAT/BTW-ID-Nr.:
NL 811132559 B01

Directeur
ppa. Marc van Gelder
Dr. Paul Wimmer

kwaliteitswaarborg bodembeheer SIKB

TESTING
RvA L 005

AL-West B.V.
Dortmundstraat 16B, 7418 BH Deventer, the Netherlands
Tel. +31(0)570 788110
e-Mail: info@al-west.nl, www.al-west.nl

AGROLAB GROUP
Your labs. Your service.

Opdracht 1047745 Bodem / Eluaat

Monsternr.	*Monstername*	*Monster beschrijving*
507508	20.05.2021	mm01 09 (0-30) 10 (0-30) 13 (8-30)
507512	20.05.2021	mm02 06 (13-40) 07 (13-50)
507515	20.05.2021	mm03 02 (15-40) 03 (8-58) 04 (9-50) 05 (15-65)
507520	20.05.2021	mm04 01 (0-30) 11 (0-50) 12 (0-50) 14 (0-50)
507525	20.05.2021	mm05 01 (80-120) 08 (30-70) 10 (30-70)

		Eenheid	507508 mm01 09 (0-30) 10 (0-30) 13 (8-30)	507512 mm02 06 (13-40) 07 (13-50)	507515 mm03 02 (15-40) 03 (8-58) 04 (9-50) 05 (15-65)	507520 mm04 01 (0-30) 11 (0-50) 12 (0-50) 14 (0-50)	507525 mm05 01 (80-120) 08 (30-70) 10 (30-70)
Algemene monstervoorbehandeling							
S	Voorbehandeling conform AS3000		++	++	++	++	++
S	Droge stof	%	89,2	89,0	90,8	90,0	93,8
S	IJzer (Fe2O3)	% Ds	<5,0	<5,0	<5,0	<5,0	<5,0
Fracties (sedigraaf)							
S	Fractie < 2 µm	% Ds	5,4	7,3	5,0	4,9	5,7
Klassiek Chemische Analyses							
S	Organische stof	% Ds	1,6 x)	0,5 x)	0,7 x)	1,7 x)	0,6 x)
Voorbehandeling metalen analyse							
S	Koningswater ontsluiting		++	++	++	++	++
Metalen (AS3000)							
S	Barium (Ba)	mg/kg Ds	43	45	46	33	34
S	Cadmium (Cd)	mg/kg Ds	0,33	0,24	0,40	<0,20	<0,20
S	Kobalt (Co)	mg/kg Ds	6,2	6,1	6,8	5,6	5,0
S	Koper (Cu)	mg/kg Ds	12	11	12	15	11
S	Kwik (Hg)	mg/kg Ds	0,07	<0,05	0,06	<0,05	<0,05
S	Lood (Pb)	mg/kg Ds	25	23	37	26	19
S	Molybdeen (Mo)	mg/kg Ds	<1,5	<1,5	<1,5	<1,5	<1,5
S	Nikkel (AS3000)	mg/kg Ds	11	12	11	8,8	9,8
S	Zink (Zn)	mg/kg Ds	66	52	78	49	43
PAK (AS3000)							
S	*Anthraceen*	mg/kg Ds	<0,050	<0,050	<0,050	<0,050	<0,050
S	*Benzo(a)anthraceen*	mg/kg Ds	<0,050	<0,050	<0,050	<0,050	<0,050
S	*Benzo-(a)-Pyreen*	mg/kg Ds	0,056	<0,050	<0,050	<0,050	<0,050
S	*Benzo(ghi)peryleen*	mg/kg Ds	<0,050	<0,050	0,056	<0,050	<0,050
S	*Benzo(k)fluorantheen*	mg/kg Ds	<0,050	<0,050	<0,050	<0,050	<0,050
S	*Chryseen*	mg/kg Ds	0,061	<0,050	0,058	<0,050	<0,050
S	*Fenanthreen*	mg/kg Ds	<0,050	<0,050	<0,050	<0,050	<0,050
S	*Fluorantheen*	mg/kg Ds	0,065	<0,050	0,080	<0,050	<0,050
S	*Indeno-(1,2,3-c,d)pyreen*	mg/kg Ds	<0,050	<0,050	<0,050	<0,050	<0,050
S	*Naftaleen*	mg/kg Ds	<0,050	<0,050	<0,050	<0,050	<0,050
S	**Som PAK (VROM) (Factor 0,7)**	mg/kg Ds	0,43 #)	0,35 #)	0,44 #)	0,35 #)	0,35 #)
Minerale olie (AS3000/AS3200)							
S	Koolwaterstoffractie C10-C40	mg/kg Ds	<35	<35	<35	<35	<35
	Koolwaterstoffractie C10-C12	mg/kg Ds	<3 *)	<3 *)	<3 *)	<3 *)	<3 *)

De parameters die in dit document worden vermeld, zijn geaccrediteerd volgens EN ISO/IEC 17025:2017. Alleen niet-geaccrediteerde parameters/resultaten zijn gemarkeerd met het symbool " *) ".

Kamer van Koophandel
Nr. 08110898
VAT/BTW-ID-Nr.:
NL 811132559 B01

Directeur
ppa. Marc van Gelder
Dr. Paul Wimmer

kwaliteitswaarborg bodembeheer SIKB

TESTING
RvA L 005

DOC-13-16296153-NL-P2

AL-West B.V.
Dortmundstraat 16B, 7418 BH Deventer, the Netherlands
Tel. +31(0)570 788110
e-Mail: info@al-west.nl, www.al-west.nl

AGROLAB GROUP
Your labs. Your service.

Opdracht 1047745 Bodem / Eluaat

	Eenheid	507508 mm01 09 (0-30) 10 (0-30) 13 (8-30)	507512 mm02 06 (13-40) 07 (13-50)	507515 mm03 02 (15-40) 03 (8-58) 04 (9-50) 05 (15-65)	507520 mm04 01 (0-30) 11 (0-50) 12 (0-50) 14 (0-50)	507525 mm05 01 (80-120) 08 (30-70) 10 (30-70)
Minerale olie (AS3000/AS3200)						
Koolwaterstoffractie C12-C16	mg/kg Ds	**<3** *)	**<3** *)	**<3** *)	**<3** *)	**<3** *)
Koolwaterstoffractie C16-C20	mg/kg Ds	**<4** *)	**<4** *)	**<4** *)	**<4** *)	**<4** *)
Koolwaterstoffractie C20-C24	mg/kg Ds	**<5** *)	**<5** *)	**<5** *)	**<5** *)	**<5** *)
Koolwaterstoffractie C24-C28	mg/kg Ds	**<5** *)	**<5** *)	**<5** *)	**<5** *)	**<5** *)
Koolwaterstoffractie C28-C32	mg/kg Ds	**<5** *)	**<5** *)	**<5** *)	**<5** *)	**<5** *)
Koolwaterstoffractie C32-C36	mg/kg Ds	**<5** *)	**<5** *)	**<5** *)	**<5** *)	**<5** *)
Koolwaterstoffractie C36-C40	mg/kg Ds	**<5** *)	**<5** *)	**<5** *)	**<5** *)	**<5** *)
Polychloorbifenylen (AS3000)						
S *PCB 28*	mg/kg Ds	**<0,0010**	**<0,0010**	**<0,0010**	**<0,0010**	**<0,0010**
S *PCB 52*	mg/kg Ds	**<0,0010**	**<0,0010**	**<0,0010**	**<0,0010**	**<0,0010**
S *PCB 101*	mg/kg Ds	**<0,0010**	**<0,0010**	**<0,0010**	**<0,0010**	**<0,0010**
S *PCB 118*	mg/kg Ds	**<0,0010**	**<0,0010**	**<0,0010**	**<0,0010**	**<0,0010**
S *PCB 138*	mg/kg Ds	**<0,0010**	**<0,0010**	**<0,0010**	**<0,0010**	**<0,0010**
S *PCB 153*	mg/kg Ds	**<0,0010**	**<0,0010**	**<0,0010**	**<0,0010**	**<0,0010**
S *PCB 180*	mg/kg Ds	**<0,0010**	**<0,0010**	**<0,0010**	**<0,0010**	**<0,0010**
S **Som PCB (7 Ballschmiter) (Factor 0,7)**	mg/kg Ds	**0,0049** #)	**0,0049** #)	**0,0049** #)	**0,0049** #)	**0,0049** #)

x) Gehaltes beneden de rapportagegrens zijn niet mee inbegrepen.
#) Bij deze som zijn resultaten "<rapportagegrens" vermenigvuldigd met 0,7.
S) Erkend volgens AS SIKB 3000
Verklaring:"<" of n.a. betekent dat het gehalte van de component lager is dan de rapportagegrens.
De parameter-specifieke analytische meetonzekerheid en informatie over de berekeningsmethode zijn op aanvraag beschikbaar, indien de gerapporteerde resultaten boven de parameterspecifieke rapportagegrens liggen.

Het organische stof gehalte wordt gecorrigeerd voor het lutum gehalte, als geen lutum bepaald is wordt gecorrigeerd als ware het lutum gehalte 5,4%
Het analyseresultaat van PCB 138 is mogelijk overschat vanwege co-elutie met PCB 163

Begin van de analyses: 22.05.2021
Einde van de analyses: 31.05.2021

De resultaten hebben uitsluitend betrekking op de geanalyseerde monsters. In gevallen waarin het testlaboratorium niet verantwoordelijk was voor de bemonstering, gelden de gerapporteerde resultaten voor de monsters zoals zij zijn ontvangen. .

AL-West B.V. Dhr. Wouter Wanders, Tel. +31/570788115
Klantenservice

De parameters die in dit document worden vermeld, zijn geaccrediteerd volgens EN ISO/IEC 17025:2017. Alleen niet-geaccrediteerde parameters/resultaten zijn gemarkeerd met het symbool " *) ".

Kamer van Koophandel Nr. 08110898
VAT/BTW-ID-Nr.: NL 811132559 B01

Directeur
ppa. Marc van Gelder
Dr. Paul Wimmer

kwaliteitswaarborg bodembeheer SIKB

TESTING RvA L 005

DOC-13-16296153-NL-P3

AL-West B.V.
Dortmundstraat 16B, 7418 BH Deventer, the Netherlands
Tel. +31(0)570 788110
e-Mail: info@al-west.nl, www.al-west.nl

AGROLAB GROUP
Your labs. Your service.

Opdracht 1047745 Bodem / Eluaat

Toegepaste methoden

conform Protocollen AS 3000 : Organische stof Voorbehandeling conform AS3000 Barium (Ba) Cadmium (Cd) Kobalt (Co) Koper (Cu) Kwik (Hg) Lood (Pb) Molybdeen (Mo) Nikkel (AS3000) Zink (Zn) Koolwaterstoffractie C10-C40 Anthraceen Benzo(a)anthraceen Benzo-(a)-Pyreen Benzo(ghi)peryleen Benzo(k)fluorantheen Chryseen Fenanthreen Fluorantheen Indeno-(1,2,3-c,d)pyreen Naftaleen Som PAK (VROM) (Factor 0,7) PCB 28 PCB 52 PCB 101 PCB 118 PCB 138 PCB 153 PCB 180 Som PCB (7 Ballschmiter) (Factor 0,7)

conformNEN-EN12880; AS3000, AS3200; NEN-EN15934 : Droge stof

eigen methode *): Koolwaterstoffractie C10-C12 Koolwaterstoffractie C12-C16 Koolwaterstoffractie C16-C20 Koolwaterstoffractie C20-C24 Koolwaterstoffractie C24-C28 Koolwaterstoffractie C28-C32 Koolwaterstoffractie C32-C36 Koolwaterstoffractie C36-C40

Gelijkwaardig aan NEN 5739 : IJzer (Fe2O3)

Protocollen AS 3000 / Protocollen AS 3200 : Koningswater ontsluiting Fractie < 2 µm

De parameters die in dit document worden vermeld, zijn geaccrediteerd volgens EN ISO/IEC 17025:2017. Alleen niet-geaccrediteerde parameters/resultaten zijn gemarkeerd met het symbool " *) ".

Kamer van Koophandel
Nr. 08110898
VAT/BTW-ID-Nr.:
NL 811132559 B01

Directeur
ppa. Marc van Gelder
Dr. Paul Wimmer

kwaliteitswaarborg bodembeheer SIKB

TESTING
RvA L 005

AL-West B.V.
Dortmundstraat 16B, 7418 BH Deventer, the Netherlands
Tel. +31(0)570 788110
e-Mail: info@al-west.nl, www.al-west.nl

CHROMATOGRAM for Order No. 1047745, Analysis No. 507508, created at 27.05.2021 06:52:43

Monster beschrijving: mm01 09 (0-30) 10 (0-30) 13 (8-30)



Kamer van Koophandel
Nr. 08110898
VAT/BTW-ID-Nr.:
NL 811132559 B01

Directeur
ppa. Marc van Gelder
Dr. Paul Wimmer

AL-West B.V.
Dortmundstraat 16B, 7418 BH Deventer, the Netherlands
Tel. +31(0)570 788110
e-Mail: info@al-west.nl, www.al-west.nl

CHROMATOGRAM for Order No. 1047745, Analysis No. 507512, created at 26.05.2021 09:51:02

Monster beschrijving: mm02 06 (13-40) 07 (13-50)



Kamer van Koophandel
Nr. 08110898
VAT/BTW-ID-Nr.:
NL 811132559 B01

Directeur
ppa. Marc van Gelder
Dr. Paul Wimmer

AL-West B.V.
Dortmundstraat 16B, 7418 BH Deventer, the Netherlands
Tel. +31(0)570 788110
e-Mail: info@al-west.nl, www.al-west.nl

CHROMATOGRAM for Order No. 1047745, Analysis No. 507515, created at 27.05.2021 08:40:33

Monster beschrijving: mm03 02 (15-40) 03 (8-58) 04 (9-50) 05 (15-65)



Kamer van Koophandel
Nr. 08110898
VAT/BTW-ID-Nr.:
NL 811132559 B01

Directeur
ppa. Marc van Gelder
Dr. Paul Wimmer

DOC-13-1629203-NL-P3

AL-West B.V.
Dortmundstraat 16B, 7418 BH Deventer, the Netherlands
Tel. +31(0)570 788110
e-Mail: info@al-west.nl, www.al-west.nl

CHROMATOGRAM for Order No. 1047745, Analysis No. 507520, created at 27.05.2021 08:40:33

Monster beschrijving: mm04 01 (0-30) 11 (0-50) 12 (0-50) 14 (0-50)



Kamer van Koophandel
Nr. 08110898
VAT/BTW-ID-Nr.:
NL 811132559 B01

Directeur
ppa. Marc van Gelder
Dr. Paul Wimmer

AL-West B.V.
Dortmundstraat 16B, 7418 BH Deventer, the Netherlands
Tel. +31(0)570 788110
e-Mail: info@al-west.nl, www.al-west.nl

CHROMATOGRAM for Order No. 1047745, Analysis No. 507525, created at 27.05.2021 07:57:55

Monster beschrijving: mm05 01 (80-120) 08 (30-70) 10 (30-70)



Kamer van Koophandel
Nr. 08110898
VAT/BTW-ID-Nr.:
NL 811132559 B01

Directeur
ppa. Marc van Gelder
Dr. Paul Wimmer

DOC-13-1629203-NL-P5

AL-West B.V.
Dortmundstraat 16B, 7418 BH Deventer, the Netherlands
Tel. +31(0)570 788110
e-Mail: info@al-west.nl, www.al-west.nl

AGROLAB GROUP
Your labs. Your service.

TRITIUM ADVIES B.V.
K. Belemans
Collse Heide 48
5674 VN NUENEN

Datum	28.06.2021
Relatienr	35003866
Opdrachtnr.	1057059

ANALYSERAPPORT

***Opdracht* 1057059 Bodem / Eluaat**

Opdrachtgever	35003866 TRITIUM ADVIES B.V.
Uw referentie	2007147BD Dorpstraat 63c te Melick
Opdrachtacceptatie	23.06.21
Monsternemer	Opdrachtgever

Geachte heer, mevrouw,

Hierbij zenden wij u de resultaten van het door u aangevraagde laboratoriumonderzoek.

Dit rapport mag alleen in zijn geheel worden gereproduceerd. Eventuele bijlagen zijn onderdeel van het rapport.

Indien u nog vragen heeft of aanvullende informatie wenst, verzoeken wij u om contact op te nemen met Klantenservice.

Wij vertrouwen erop u met de toegezonden informatie van dienst te zijn.

Met vriendelijke groet,

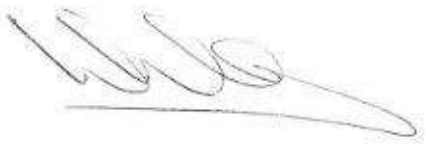

AL-West B.V. Dhr. Wouter Wanders, Tel. +31/570788115
Klantenservice

De parameters die in dit document worden vermeld, zijn geaccrediteerd volgens EN ISO/IEC 17025:2017. Alleen niet-geaccrediteerde parameters/resultaten zijn gemarkeerd met het symbool " *) ".

Kamer van Koophandel
Nr. 08110898
VAT/BTW-ID-Nr.:
NL 811132559 B01

Directeur
ppa. Marc van Gelder
Dr. Paul Wimmer

TESTING
RvA L 005

AL-West B.V.
Dortmundstraat 16B, 7418 BH Deventer, the Netherlands
Tel. +31(0)570 788110
e-Mail: info@al-west.nl, www.al-west.nl

AGROLAB GROUP
Your labs. Your service.

Opdracht 1057059 Bodem / Eluaat

Monsternr.	*Monstername*	*Monster beschrijving*
558239	20.05.2021	mm01-PFAS 01 (0-30) 09 (0-30) 10 (0-30) 14 (0-50)
558244	20.05.2021	mm02-PFAS 01 (30-80) 09 (30-80) 10 (30-70)

	Eenheid	558239 mm01-PFAS 01 (0-30) 09 (0-30) 10 (0-30) 14 (0-50)	558244 mm02-PFAS 01 (30-80) 09 (30-80) 10 (30-70)
Algemene monstervoorbehandeling			
Droge stof	%	**89,8**	**91,0**
Perfluorverbindingen			
Perfluorbutaanzuur (PFBA)	µg/kg Ds	**<0,1**	**<0,1**
Perfluorpentaanzuur (PFPeA)	µg/kg Ds	**<0,1**	**<0,1**
Perfluorhexaanzuur (PFHxA)	µg/kg Ds	**<0,1**	**<0,1**
Perfluorheptaanzuur (PFHpA)	µg/kg Ds	**<0,1**	**<0,1**
Perfluornonaanzuur (PFNA)	µg/kg Ds	**0,1**	**<0,1**
Perfluordecaanzuur (PFDA)	µg/kg Ds	**0,1**	**<0,1**
Perfluorundecaanzuur (PFUnDA)	µg/kg Ds	**<0,1**	**<0,1**
Perfluordodecaanzuur (PFDoA)	µg/kg Ds	**<0,1**	**<0,1**
Perfluortridecaanzuur (PFTrDA)	µg/kg Ds	**<0,1**	**<0,1**
Perfluortetradecaanzuur (PFTeDA)	µg/kg Ds	**<0,1**	**<0,1**
Perfluorhexadecaanzuur (PFHxDA)	µg/kg Ds	**<0,1**	**<0,1**
Perfluoroctadecaanzuur (PFODA)	µg/kg Ds	**<0,1**	**<0,1**
Perfluorbutaansulfonzuur (PFBs)	µg/kg Ds	**<0,1**	**<0,1**
Perfluorpentaansulfonzuur (PFPeS)	µg/kg Ds	**<0,1**	**<0,1**
Perfluorhexaansulfonzuur (PFHxS)	µg/kg Ds	**<0,1**	**<0,1**
Perfluorheptaansulfonzuur (PFHpS)	µg/kg Ds	**<0,1**	**<0,1**
Perfluordecaansulfonzuur (PFDS)	µg/kg Ds	**<0,1**	**<0,1**
4:2 fluortelomeer sulfonzuur (4:2FTS)	µg/kg Ds	**<0,1**	**<0,1**
1H,1H,2H,2H-Perfluoroctaansulfonzuur (6:2 FTS)	µg/kg Ds	**<0,1**	**<0,1**
8:2 fluortelomeer sulfonzuur (8:2FTS)	µg/kg Ds	**<0,1**	**<0,1**
1H,1H,2H,2H-Perfluordodecaan-sulfonzuur (10:2 FTS)	µg/kg Ds	**<0,1**	**<0,1**
Perfluoroctaansulfonamide (PFOSA)	µg/kg Ds	**<0,1**	**<0,1**
N-Methylperfluoroctaansulfonamide (N-MeFOSA)	µg/kg Ds	**<0,1**	**<0,1**
N-Methylperfluoroctaansulfonamide-azijnzuur (N-MeFOSAA)	µg/kg Ds	**<0,1**	**<0,1**
N-Ethylperfluoroctaansulfonamide-azijnzuur (N-EtFOSAA)	µg/kg Ds	**<0,1**	**<0,1**
8:2 Polyfluoralkylfosfaat diester (8:2 diPAP)	µg/kg Ds	**<0,1**	**<0,1**
Perfluoroctaanzuur lineair (PFOA)	µg/kg Ds	**0,19**	**0,17**
Perfluoroctaanzuur vertakt (PFOA)	µg/kg Ds	**<0,10**	**<0,10**

De parameters die in dit document worden vermeld, zijn geaccrediteerd volgens EN ISO/IEC 17025:2017. Alleen niet-geaccrediteerde parameters/resultaten zijn gemarkeerd met het symbool " *) ".

Kamer van Koophandel
Nr. 08110898
VAT/BTW-ID-Nr.:
NL 811132559 B01

Directeur
ppa. Marc van Gelder
Dr. Paul Wimmer

TESTING
RvA L 005

DOC-13-16472626-NL-P2

AL-West B.V.
Dortmundstraat 16B, 7418 BH Deventer, the Netherlands
Tel. +31(0)570 788110
e-Mail: info@al-west.nl, www.al-west.nl

AGROLAB GROUP
Your labs. Your service.

Opdracht 1057059 Bodem / Eluaat

	Eenheid	558239 mm01-PFAS 01 (0-30) 09 (0-30) 10 (0-30) 14 (0-50)	558244 mm02-PFAS 01 (30-80) 09 (30-80) 10 (30-70)
Perfluorverbindingen			
Som Perfluoroctaanzuur (PFOA) (factor 0,7)	µg/kg Ds	**0,26** #)	**0,24** #)
Perfluoroctaansulfonzuur lineair (PFOS)	µg/kg Ds	**0,45**	**<0,10**
Perfluoroctaansulfonzuur vertakt (PFOS)	µg/kg Ds	**<0,10**	**<0,10**
Som Perfluoroctaansulfonzuur (PFOS) 0,7F	µg/kg Ds	**0,52** #)	**0,14** #)

#) Bij deze som zijn resultaten "<rapportagegrens" vermenigvuldigd met 0,7.
Verklaring:"<" of n.a. betekent dat het gehalte van de component lager is dan de rapportagegrens.
De parameter-specifieke analytische meetonzekerheid en informatie over de berekeningsmethode zijn op aanvraag beschikbaar, indien de gerapporteerde resultaten boven de parameterspecifieke rapportagegrens liggen.

Begin van de analyses: 23.06.2021
Einde van de analyses: 28.06.2021

De resultaten hebben uitsluitend betrekking op de geanalyseerde monsters. In gevallen waarin het testlaboratorium niet verantwoordelijk was voor de bemonstering, gelden de gerapporteerde resultaten voor de monsters zoals zij zijn ontvangen. .

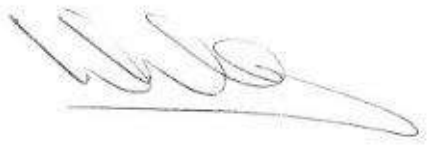

AL-West B.V. Dhr. Wouter Wanders, Tel. +31/570788115
Klantenservice

Toegepaste methoden

conformNEN-EN12880; AS3000, AS3200; NEN-EN15934 : Droge stof

DIN 38414-14 : 2011-08 : Perfluorbutaanzuur (PFBA) Perfluorpentaanzuur (PFPeA) Perfluorhexaanzuur (PFHxA) Perfluorheptaanzuur (PFHpA) Perfluornonaanzuur (PFNA) Perfluordecaanzuur (PFDA) Perfluorbutaansulfonzuur (PFBs) Perfluorhexaansulfonzuur (PFHxS) Perfluoroctaanzuur lineair (PFOA) Perfluoroctaanzuur vertakt (PFOA) Som Perfluoroctaanzuur (PFOA) (factor 0,7) Perfluoroctaansulfonzuur lineair (PFOS) Perfluoroctaansulfonzuur vertakt (PFOS) Som Perfluoroctaansulfonzuur (PFOS) 0,7F

Eigen methode (analyse conform DIN 38414-14) : Perfluorundecaanzuur (PFUnDA) Perfluordodecaanzuur (PFDoA) Perfluortridecaanzuur (PFTrDA) Perfluortetradecaanzuur (PFTeDA) Perfluorhexadecaanzuur (PFHxDA) Perfluoroctadecaanzuur (PFODA) Perfluorpentaansulfonzuur (PFPeS) Perfluorheptaansulfonzuur (PFHpS) Perfluordecaansulfonzuur (PFDS) 4:2 fluortelomeer sulfonzuur (4:2FTS) 1H,1H,2H,2H-Perfluoroctaansulfonzuur (6:2 FTS) 8:2 fluortelomeer sulfonzuur (8:2FTS) 1H,1H,2H,2H-Perfluordodecaan-sulfonzuur (10:2 FTS) Perfluoroctaansulfonamide (PFOSA) N-Methylperfluoroctaansulfonamide (N-MeFOSA) N-Methylperfluoroctaansulfonamide-azijnzuur (N-MeFOSAA) N-Ethylperfluoroctaansulfonamide-azijnzuur (N-EtFOSAA) 8:2 Polyfluoralkylfosfaat diester (8:2 diPAP)

De parameters die in dit document worden vermeld, zijn geaccrediteerd volgens EN ISO/IEC 17025:2017. Alleen niet-geaccrediteerde parameters/resultaten zijn gemarkeerd met het symbool " *) ".

Kamer van Koophandel Nr. 08110898
VAT/BTW-ID-Nr.: NL 811132559 B01
Directeur
ppa. Marc van Gelder
Dr. Paul Wimmer

TESTING
RvA L 005

AL-West B.V.
Dortmundstraat 16B, 7418 BH Deventer, the Netherlands
Tel. +31(0)570 788110
e-Mail: info@al-west.nl, www.al-west.nl

AGROLAB GROUP
Your labs. Your service.

De parameters die in dit document worden vermeld, zijn geaccrediteerd volgens EN ISO/IEC 17025:2017. Alleen niet-geaccrediteerde parameters/resultaten zijn gemarkeerd met het symbool " *) ".

Kamer van Koophandel
Nr. 08110898
VAT/BTW-ID-Nr.:
NL 811132559 B01

Directeur
ppa. Marc van Gelder
Dr. Paul Wimmer

TESTING
RvA L 005

AL-West B.V.
Dortmundstraat 16B, 7418 BH Deventer, the Netherlands
Tel. +31(0)570 788110
e-Mail: info@al-west.nl, www.al-west.nl

AGROLAB GROUP
Your labs. Your service.

Bijlage bij Opdrachtnr. 1057059

CONSERVERING, CONSERVERINGSTERMIJN EN VERPAKKING

Er zijn verschillen met de richtlijnen geconstateerd die mogelijk de betrouwbaarheid van de analyseresultaten beïnvloeden. De conserveringstermijn is voor volgende analyse overschreden:

Droge stof 558239, 558244

De parameters die in dit document worden vermeld, zijn geaccrediteerd volgens EN ISO/IEC 17025:2017. Alleen niet-geaccrediteerde parameters/resultaten zijn gemarkeerd met het symbool " *) ".

Kamer van Koophandel
Nr. 08110898
VAT/BTW-ID-Nr.:
NL 811132559 B01

Directeur
ppa. Marc van Gelder
Dr. Paul Wimmer

TESTING
RvA L 005

Bijlage 5: Analyseresultaten asbest

AL-West B.V.
Dortmundstraat 16B, 7418 BH Deventer, the Netherlands
Tel. +31(0)570 788110
e-Mail: info@al-west.nl, www.al-west.nl

AGROLAB GROUP
Your labs. Your service.

TRITIUM ADVIES B.V.
K. Belemans
Collse Heide 48
5674 VN NUENEN

Datum	01.07.2021
Relatienr	35003866
Opdrachtnr.	1058021

ANALYSERAPPORT

***Opdracht* 1058021 Bodem / Eluaat**

Opdrachtgever	35003866 TRITIUM ADVIES B.V.
Uw referentie	2007147BD Dorpstraat 63c te Melick
Opdrachtacceptatie	24.06.21
Monsternemer	Opdrachtgever

Geachte heer, mevrouw,

Hierbij zenden wij u de resultaten van het door u aangevraagde laboratoriumonderzoek.

De analyses zijn, tenzij anders vermeld, uitgevoerd overeenkomstig onze erkenning voor de werkzaamheid "Analyse voor milieuhygiënisch bodemonderzoek" van het Besluit Bodemkwaliteit.

Dit rapport mag alleen in zijn geheel worden gereproduceerd. Eventuele bijlagen zijn onderdeel van het rapport.

Indien u nog vragen heeft of aanvullende informatie wenst, verzoeken wij u om contact op te nemen met Klantenservice.

Wij vertrouwen U met de toegezonden informatie van dienst te zijn.

Met vriendelijke groet,

AL-West B.V. Dhr. Wouter Wanders, Tel. +31/570788115
Klantenservice

De parameters die in dit document worden vermeld, zijn geaccrediteerd volgens EN ISO/IEC 17025:2017. Alleen niet-geaccrediteerde parameters/resultaten zijn gemarkeerd met het symbool " *) ".

Kamer van Koophandel
Nr. 08110898
VAT/BTW-ID-Nr.:
NL 811132559 B01

Directeur
ppa. Marc van Gelder
Dr. Paul Wimmer

kwaliteitswaarborg bodembeheer SIKB
TESTING RvA L 005

AL-West B.V.
Dortmundstraat 16B, 7418 BH Deventer, the Netherlands
Tel. +31(0)570 788110
e-Mail: info@al-west.nl, www.al-west.nl

AGROLAB GROUP
Your labs. Your service.

Opdracht **1058021 Bodem / Eluaat**

Monsternr.	*Monstername*	*Monster beschrijving*
562866	21.06.2021	mm01asb MM1 (0-50)
562867	21.06.2021	mm02asb MM2 (0-50)
562868	21.06.2021	mm03asb MM4 (0-20)

		Eenheid	562866 mm01asb MM1 (0-50)	562867 mm02asb MM2 (0-50)	562868 mm03asb MM4 (0-20)
Asbestbepaling in grond/puin					
	Zie bijlage voor toelichting asbestanalyse		**++**	**++**	**++**
S	Som gewogen asbest	mg/kg Ds	**<2**	**<2**	**19**
Aanvullende asbestgegevens					
	Monstermassa droog	g	**12618**	**12268**	**13390**
	Droge stof	%	**91,8**	**87,5**	**87,4**
	Gemeten Serpentijn	mg/kg	**<0,2**	**<0,2**	**5,0**
	Gemeten Serpentijn ondergrens	mg/kg	**<0,20**	**<0,20**	**4,0**
	Gemeten Serpentijn bovengrens	mg/kg	**<0,20**	**<0,20**	**6,0**
	Gemeten Amfibool	mg/kg	**<0,20**	**<0,20**	**1,4**
	Gemeten Amfibool ondergrens	mg/kg	**<0,20**	**<0,20**	**0,80**
	Gemeten Amfibool bovengrens	mg/kg	**<0,20**	**<0,20**	**2,0**
	Totaal asbest hechtgebonden	mg/kg	**<2,0**	**<2,0**	**6,4**
	Totaal asbest niet hechtgebonden	mg/kg	**<2,0**	**<2,0**	**<2,0**

S) Erkend volgens AS SIKB 3000
Verklaring:"<" of n.a. betekent dat het gehalte van de component lager is dan de rapportagegrens.
De parameter-specifieke analytische meetonzekerheid en informatie over de berekeningsmethode zijn op aanvraag beschikbaar, indien de gerapporteerde resultaten boven de parameterspecifieke rapportagegrens liggen.

Begin van de analyses: 24.06.2021
Einde van de analyses: 01.07.2021

De resultaten hebben uitsluitend betrekking op de geanalyseerde monsters. In gevallen waarin het testlaboratorium niet verantwoordelijk was voor de bemonstering, gelden de gerapporteerde resultaten voor de monsters zoals zij zijn ontvangen. .



AL-West B.V. Dhr. Wouter Wanders, Tel. +31/570788115
Klantenservice

De parameters die in dit document worden vermeld, zijn geaccrediteerd volgens EN ISO/IEC 17025:2017. Alleen niet-geaccrediteerde parameters/resultaten zijn gemarkeerd met het symbool " *) ".

Kamer van Koophandel
Nr. 08110898
VAT/BTW-ID-Nr.:
NL 811132559 B01

Directeur
ppa. Marc van Gelder
Dr. Paul Wimmer

kwaliteitswaarborg bodembeheer SIKB

TESTING
RvA L 005

DOC-13-1650218-NL-P2

AL-West B.V.
Dortmundstraat 16B, 7418 BH Deventer, the Netherlands
Tel. +31(0)570 788110
e-Mail: info@al-west.nl, www.al-west.nl

AGROLAB GROUP
Your labs. Your service.

Opdracht **1058021 Bodem / Eluaat**

Toegepaste methoden

AS3000 asbest in bodem en materialen : Som gewogen asbest

Conform NEN5898, AS3000, AP04-SG-XVIII, AP04-SB-VI : Monstermassa droog Droge stof Gemeten Serpentijn Gemeten Serpentijn ondergrens Gemeten Serpentijn bovengrens Gemeten Amfibool Gemeten Amfibool ondergrens Gemeten Amfibool bovengrens Totaal asbest hechtgebonden Totaal asbest niet hechtgebonden

<Geen informatie> : Zie bijlage voor toelichting asbestanalyse

De parameters die in dit document worden vermeld, zijn geaccrediteerd volgens EN ISO/IEC 17025:2017. Alleen niet-geaccrediteerde parameters/resultaten zijn gemarkeerd met het symbool " *) ".

Kamer van Koophandel
Nr. 08110898
VAT/BTW-ID-Nr.:
NL 811132559 B01

Directeur
ppa. Marc van Gelder
Dr. Paul Wimmer

kwaliteitswaarborg bodembeheer SIKB

TESTING
RvA L 005

AL-West B.V.

Dortmundstraat 16B, 7418 BH Deventer, the Netherlands
Tel. +31(0)570 788110
e-Mail: info@al-west.nl, www.al-west.nl

Bijlage analyseresultaten asbest

Analist:	mbh

Monster Nr.	Monster omschrijving	Drogestof gehalte (%)	Nat gewicht (g)	Droog gewicht (g)
562866	mm01asb MM1 (0-50)	91,8	13748	12618

Zeeffractie	Zeeffractie (m/m%)	Massa fractie (g)	Onderzocht (%)	chrysotiel (mg/kg ds tot.)	amosiet (mg/kg ds tot.)	crocidoliet (mg/kg ds tot.)	Aantal hecht geb.	Aantal niet hechtgeb.	Asbest (mg/kg ds tot.)	95%-betrouwbaarheids-interval (mg/kg ds)	
										ondergrens	bovengrens
>20 mm	0	0	100				0	0			
8 - 20 mm	0,49	61,4	100				0	0			
4 - 8 mm	0,23	29,5	100				0	0			
2 - 4 mm	0,27	34	60				0	0			
1 - 2 mm	0,42	53,1	24				0	0			
0.5 mm - 1 mm	1,3	169,3	6				0	0			
< 0.5 mm	96	12145,9	0,1				nvt	nvt		nvt	nvt
Totalen	99	12493,2					0	0			
						Na afronding volgens norm (mg/kg) :			<2	<2	<2

Asbesthoudende materialen	Hechtgebonden
nvt	nvt
nvt	nvt
nvt	nvt

Gerapporteerde asbestgehaltes zijn afgeronde waardes,
in de totaalgehaltes kunnen geringe afwijkingen voorkomen.
Conclusie:

	Gemeten Gehalte (mg/kg ds)	95%-betrouwbaarheids-interval (mg/kg ds)	
		ondergrens	bovengrens
De bepalings grens is	-	-	2
Hoeveelheid hechtgebonden asbesthoudend materiaal	<2	<2	<2
Hoeveelheid niet hechtgebonden asbesthoudend materiaal	<2	<2	<2
Serpentijn asbest	<0.2	<0.2	<0.2
Amfibool asbest	<0.2	<0.2	<0.2
Totaal asbest	<2	<2	<2
Gewogen totaal asbest (serpentijn + 10 x amfibool)	**<2**	**<2**	**<2**

De fractie <500µm is niet onderzocht

Kamer van Koophandel Nr. 08110898
VAT/BTW-ID-Nr.: NL 811132559 B01

Directeur
ppa. Marc van Gelder
Dr. Paul Wimmer

DOC-13-16502329-NL-P1

AL-West B.V.

Dortmundstraat 16B, 7418 BH Deventer, the Netherlands
Tel. +31(0)570 788110
e-Mail: info@al-west.nl, www.al-west.nl

Bijlage analyseresultaten asbest

Analist:	mbh

Monster Nr.	Monster omschrijving	Drogestof gehalte (%)	Nat gewicht (g)	Droog gewicht (g)
562867	mm02asb MM2 (0-50)	87,5	14018	12268

Zeeffractie	Zeeffractie (m/m%)	Massa fractie (g)	Onderzocht (%)	chrysotiel (mg/kg ds tot.)	amosiet (mg/kg ds tot.)	crocidoliet (mg/kg ds tot.)	Aantal hecht geb.	Aantal niet hechtgeb.	Asbest (mg/kg ds tot.)	95%-betrouwbaarheids-interval (mg/kg ds)	
										ondergrens	bovengrens
>20 mm	0	0	100				0	0			
8 - 20 mm	0,55	67,6	100				0	0			
4 - 8 mm	0,4	48,8	100				0	0			
2 - 4 mm	0,53	64,6	53				0	0			
1 - 2 mm	0,89	109,5	21				0	0			
0.5 mm - 1 mm	2,1	261,1	5				0	0			
< 0.5 mm	95	11594,49	0,1				nvt	nvt		nvt	nvt
Totalen	99	12146,09					0	0			
						Na afronding volgens norm (mg/kg) :			<2	<2	<2

Asbesthoudende materialen	Hechtgebonden
nvt	nvt
nvt	nvt
nvt	nvt

Gerapporteerde asbestgehaltes zijn afgeronde waardes,
in de totaalgehaltes kunnen geringe afwijkingen voorkomen.
Conclusie:

	Gemeten Gehalte (mg/kg ds)	95%-betrouwbaarheids-interval (mg/kg ds)	
		ondergrens	bovengrens
De bepalings grens is	-	-	2
Hoeveelheid hechtgebonden asbesthoudend materiaal	<2	<2	<2
Hoeveelheid niet hechtgebonden asbesthoudend materiaal	<2	<2	<2
Serpentijn asbest	<0.2	<0.2	<0.2
Amfibool asbest	<0.2	<0.2	<0.2
Totaal asbest	<2	<2	<2
Gewogen totaal asbest (serpentijn + 10 x amfibool)	**<2**	**<2**	**<2**

De fractie <500µm is niet onderzocht

Kamer van Koophandel Nr. 08110898
VAT/BTW-ID-Nr.: NL 811132559 B01

Directeur
ppa. Marc van Gelder
Dr. Paul Wimmer

DOC-13-16502327-NL-P1

AL-West B.V.

Dortmundstraat 16B, 7418 BH Deventer, the Netherlands
Tel. +31(0)570 788110
e-Mail: info@al-west.nl, www.al-west.nl

Bijlage analyseresultaten asbest

Analist:	hwy

Monster Nr.	Monster omschrijving	Drogestof gehalte (%)	Nat gewicht (g)	Droog gewicht
562868	mm03asb MM4 (0-20)	87,4	15318	13390

Zeeffractie	Zeeffractie (m/m%)	Massa fractie (g)	Onderzoc ht (%)	chrysotiel (mg/kg ds tot.)	amosiet (mg/kg ds tot.)	crocidoliet (mg/kg ds tot.)	Aantal hecht geb.	Aantal niet hechtgeb.	Asbest (mg/kg ds tot.)	95%-betrouwbaarheids-interval (mg/kg ds) ondergrens	bovengrens
>20 mm	0	0	100				0	0			
8 - 20 mm	13	1748,5	100				0	0			
4 - 8 mm	8	1070	100	5		1,4	1	0	6,4	4,8	8
2 - 4 mm	5,9	787,9	50				0	0			
1 - 2 mm	5,3	708,2	20				0	0			
0.5 mm - 1 mm	6,3	839,6	5				0	0			
< 0.5 mm	61	8118,469	0,1				nvt	nvt		nvt	nvt
Totalen	99	13272,67		5		1,4	1	0	6,4	4,8	8,0
								Na afronding volgens norm (mg/kg) :	6,4	4,8	8

Asbesthoudende materialen	Hechtgebonden
asbest cement	ja
nvt	nvt
nvt	nvt

Gerapporteerde asbestgehaltes zijn afgeronde waardes,
in de totaalgehaltes kunnen geringe afwijkingen voorkomen.
Conclusie:

	Gemeten Gehalte (mg/kg ds)	95%-betrouwbaarheids-interval (mg/kg ds) ondergrens	bovengrens
De bepalings grens is	-	-	2
Hoeveelheid hechtgebonden asbesthoudend materiaal	6,4	4,8	8
Hoeveelheid niet hechtgebonden asbesthoudend materiaal	<2	<2	<2
Serpentijn asbest	5	4	6
Amfibool asbest	1,4	0,8	2
Totaal asbest	6,4	4,8	8
Gewogen totaal asbest (serpentijn + 10 x amfibool)	**19**	**12**	**26**

De fractie <500µm is niet onderzocht

Kamer van Koophandel Nr. 08110898
VAT/BTW-ID-Nr.: NL 811132559 B01

Directeur
ppa. Marc van Gelder
Dr. Paul Wimmer

DOC-13-1650328-NL-P1

AL-West B.V.
Dortmundstraat 16B, 7418 BH Deventer, the Netherlands
Tel. +31(0)570 788110
e-Mail: info@al-west.nl, www.al-west.nl

AGROLAB GROUP
Your labs. Your service.

TRITIUM ADVIES B.V.
K. Belemans
Collse Heide 48
5674 VN NUENEN

Datum	01.07.2021
Relatienr	35003866
Opdrachtnr.	1058022

ANALYSERAPPORT

***Opdracht* 1058022 Bouwstof / puin**

Opdrachtgever	35003866 TRITIUM ADVIES B.V.
Uw referentie	2007147BD Dorpstraat 63c te Melick
Opdrachtacceptatie	24.06.21
Monsternemer	Opdrachtgever

Geachte heer, mevrouw,

Hierbij zenden wij u de resultaten van het door u aangevraagde laboratoriumonderzoek.

De analyses zijn, tenzij anders vermeld, uitgevoerd overeenkomstig onze erkenning voor de werkzaamheid "Analyse voor milieuhygiënisch bodemonderzoek" van het Besluit Bodemkwaliteit.

Dit rapport mag alleen in zijn geheel worden gereproduceerd. Eventuele bijlagen zijn onderdeel van het rapport.

Indien u nog vragen heeft of aanvullende informatie wenst, verzoeken wij u om contact op te nemen met Klantenservice.

Wij vertrouwen U met de toegezonden informatie van dienst te zijn.

Met vriendelijke groet,

AL-West B.V. Dhr. Wouter Wanders, Tel. +31/570788115
Klantenservice

De parameters die in dit document worden vermeld, zijn geaccrediteerd volgens EN ISO/IEC 17025:2017. Alleen niet-geaccrediteerde parameters/resultaten zijn gemarkeerd met het symbool " *) ".

Kamer van Koophandel
Nr. 08110898
VAT/BTW-ID-Nr.:
NL 811132559 B01

Directeur
ppa. Marc van Gelder
Dr. Paul Wimmer

TESTING
RvA L 005

AL-West B.V.
Dortmundstraat 16B, 7418 BH Deventer, the Netherlands
Tel. +31(0)570 788110
e-Mail: info@al-west.nl, www.al-west.nl

AGROLAB GROUP
Your labs. Your service.

Opdracht 1058022 Bouwstof / puin

Monsternr.	*Monstername*	*Monster beschrijving*
562869	21.06.2021	AG108-2 AG108 (15-50) AG108 (15-50)

	Eenheid	562869 AG108-2 AG108 (15-50) AG108 (15-50)
Asbestbepaling in grond/puin		
Zie bijlage voor toelichting asbestanalyse		**++**
Som gewogen asbest	mg/kg Ds	**13**
Aanvullende asbestgegevens		
Monstermassa droog	g	**25727**
Droge stof	%	**88,7**
Gemeten Serpentijn	mg/kg	**13**
Gemeten Serpentijn ondergrens	mg/kg	**11**
Gemeten Serpentijn bovengrens	mg/kg	**15**
Gemeten Amfibool	mg/kg	**<0,20**
Gemeten Amfibool ondergrens	mg/kg	**<0,20**
Gemeten Amfibool bovengrens	mg/kg	**<0,20**
Totaal asbest hechtgebonden	mg/kg	**<2,0**
Totaal asbest niet hechtgebonden	mg/kg	**13**

Verklaring:"<" of n.a. betekent dat het gehalte van de component lager is dan de rapportagegrens.
De parameter-specifieke analytische meetonzekerheid en informatie over de berekeningsmethode zijn op aanvraag beschikbaar, indien de gerapporteerde resultaten boven de parameterspecifieke rapportagegrens liggen.

Begin van de analyses: 24.06.2021
Einde van de analyses: 01.07.2021

De resultaten hebben uitsluitend betrekking op de geanalyseerde monsters. In gevallen waarin het testlaboratorium niet verantwoordelijk was voor de bemonstering, gelden de gerapporteerde resultaten voor de monsters zoals zij zijn ontvangen. .



AL-West B.V. Dhr. Wouter Wanders, Tel. +31/570788115
Klantenservice

De parameters die in dit document worden vermeld, zijn geaccrediteerd volgens EN ISO/IEC 17025:2017. Alleen niet-geaccrediteerde parameters/resultaten zijn gemarkeerd met het symbool " *) ".

Kamer van Koophandel
Nr. 08110898
VAT/BTW-ID-Nr.:
NL 811132559 B01

Directeur
ppa. Marc van Gelder
Dr. Paul Wimmer

TESTING
RvA L 005

AL-West B.V.
Dortmundstraat 16B, 7418 BH Deventer, the Netherlands
Tel. +31(0)570 788110
e-Mail: info@al-west.nl, www.al-west.nl

AGROLAB GROUP
Your labs. Your service.

Opdracht **1058022 Bouwstof / puin**

Toegepaste methoden

conform NEN 5898 : Som gewogen asbest

Conform NEN5898, AS3000, AP04-SG-XVIII, AP04-SB-VI : Monstermassa droog Droge stof Gemeten Serpentijn Gemeten Serpentijn ondergrens Gemeten Serpentijn bovengrens Gemeten Amfibool Gemeten Amfibool ondergrens Gemeten Amfibool bovengrens Totaal asbest hechtgebonden Totaal asbest niet hechtgebonden

<Geen informatie> : Zie bijlage voor toelichting asbestanalyse

De parameters die in dit document worden vermeld, zijn geaccrediteerd volgens EN ISO/IEC 17025:2017. Alleen niet-geaccrediteerde parameters/resultaten zijn gemarkeerd met het symbool " *) ".

Kamer van Koophandel
Nr. 08110898
VAT/BTW-ID-Nr.:
NL 811132559 B01

Directeur
ppa. Marc van Gelder
Dr. Paul Wimmer

TESTING
RvA L 005

AL-West B.V.
Dortmundstraat 16B, 7418 BH Deventer, the Netherlands
Tel. +31(0)570 788110
e-Mail: info@al-west.nl, www.al-west.nl

Bijlage analyseresultaten asbest

Analist:	hmc

Monster Nr.	Monster omschrijving	Drogestof gehalte (%)	Nat gewicht (g)	Droog gewicht (g)
562869	AG108-2 AG108 (15-50) AG108 (15-50)	88,7	29012	25727

Zeeffractie	Zeeffractie (m/m%)	Massa fractie (g)	Onderzocht (%)	chrysotiel (mg/kg ds tot.)	amosiet (mg/kg ds tot.)	crocidoliet (mg/kg ds tot.)	Aantal hecht geb.	Aantal niet hechtgeb.	Asbest (mg/kg ds tot.)	95%-betrouwbaarheids-interval (mg/kg ds)	
										ondergrens	bovengrens
>20 mm	0	0	100				0	0			
8 - 20 mm	16	4045,3	100	12			0	1	12	10	13
4 - 8 mm	9,2	2379,2	100	0,5			0	1	0,5	0,4	0,6
2 - 4 mm	6,4	1653,2	50	0,4			0	1	0,4	<0.2	1,4
1 - 2 mm	5,8	1499,7	20				0	0			
0.5 mm - 1 mm	8,1	2092,8	5				0	0			
< 0.5 mm	54	13934,78	0,1				nvt	nvt		nvt	nvt
Totalen	100	25604,98		13			0	3	13	11	15,0
								Na afronding volgens norm (mg/kg) :	13	11	15

Asbesthoudende materialen	Hechtgebonden
pakking	nee
onderlaag zeil	nee
nvt	nvt

Gerapporteerde asbestgehaltes zijn afgeronde waardes,
in de totaalgehaltes kunnen geringe afwijkingen voorkomen.
Conclusie:

	Gemeten Gehalte (mg/kg ds)	95%-betrouwbaarheids-interval (mg/kg ds)	
		ondergrens	bovengrens
De bepalings grens is	-	-	1
Hoeveelheid hechtgebonden asbesthoudend materiaal	<2	<2	<2
Hoeveelheid niet hechtgebonden asbesthoudend materiaal	13	11	15
Serpentijn asbest	13	11	15
Amfibool asbest	<0.2	<0.2	<0.2
Totaal asbest	13	11	15
Gewogen totaal asbest (serpentijn + 10 x amfibool)	**13**	**11**	**15**

In het, met de optische lichtmicroscoop, onderzochte deel van de fractie <500 µm zijn geen asbestverdachte vezels gevonden.

Kamer van Koophandel Nr. 08110898
VAT/BTW-ID-Nr.: NL 811132559 B01

Directeur
ppa. Marc van Gelder
Dr. Paul Wimmer

DOC-13-16502653-NL-P1

Bijlage 6: Analyseresultaten zeefkromme

AL-West B.V.
Dortmundstraat 16B, 7418 BH Deventer, the Netherlands
Tel. +31(0)570 788110
e-Mail: info@al-west.nl, www.al-west.nl

AGROLAB GROUP
Your labs. Your service.

TRITIUM ADVIES B.V.
K. Belemans
Collse Heide 48
5674 VN NUENEN

Datum	01.07.2021
Relatienr	35003866
Opdrachtnr.	1058556

ANALYSERAPPORT

***Opdracht* 1058556 Bodem / Eluaat**

Opdrachtgever	35003866 TRITIUM ADVIES B.V.
Uw referentie	2007147BD Dorpstraat 63c te Melick
Opdrachtacceptatie	28.06.21
Monsternemer	Opdrachtgever

Geachte heer, mevrouw,

Hierbij zenden wij u de resultaten van het door u aangevraagde laboratoriumonderzoek.

De analyses zijn, tenzij anders vermeld, uitgevoerd overeenkomstig onze erkenning voor de werkzaamheid "Analyse voor milieuhygiënisch bodemonderzoek" van het Besluit Bodemkwaliteit.

Dit rapport mag alleen in zijn geheel worden gereproduceerd. Eventuele bijlagen zijn onderdeel van het rapport.

Indien u nog vragen heeft of aanvullende informatie wenst, verzoeken wij u om contact op te nemen met Klantenservice.

Wij vertrouwen U met de toegezonden informatie van dienst te zijn.

Met vriendelijke groet,

AL-West B.V. Dhr. Wouter Wanders, Tel. +31/570788115
Klantenservice

De parameters die in dit document worden vermeld, zijn geaccrediteerd volgens EN ISO/IEC 17025:2017. Alleen niet-geaccrediteerde parameters/resultaten zijn gemarkeerd met het symbool " *) ".

Kamer van Koophandel
Nr. 08110898
VAT/BTW-ID-Nr.:
NL 811132559 B01

Directeur
ppa. Marc van Gelder
Dr. Paul Wimmer

kwaliteitswaarborg bodembeheer SIKB

TESTING
RvA L 005

AL-West B.V.
Dortmundstraat 16B, 7418 BH Deventer, the Netherlands
Tel. +31(0)570 788110
e-Mail: info@al-west.nl, www.al-west.nl

AGROLAB GROUP
Your labs. Your service.

Opdracht 1058556 Bodem / Eluaat

Monsternr.	*Monstername*	*Monster beschrijving*
565938	21.06.2021	mm-zfk-01 101 (100-150) 101 (150-200) 102 (60-110) 102 (110-130) 103 (120-170)
565944	21.06.2021	mm-zfk-02 104 (80-120) 105 (70-120) 105a (50-100) 106 (70-120) 107 (50-100)

		Eenheid	565938 mm-zfk-01 101 (100-150) 101 (150-200) 102 (60-110) 102 (110-130) 103 (120-170)		565944 mm-zfk-02 104 (80-120) 105 (70-120) 105a (50-100) 106 (70-120) 107 (50-100)	
Algemene monstervoorbehandeling						
S	Droge stof	%	**94,8**		**89,0**	
S	IJzer (Fe2O3)	% Ds	**<5,0**		**<5,0**	
Fracties (sedigraaf)						
S	Fractie < 2 µm	% Ds	**4,6**		**7,5**	
	Fractie < 16 µm	% Ds	**6,5**		**11**	
	Fractie < 20 µm	% Ds	**7,0**		**12**	
	Fractie < 2 µm	% md	**4,7**		**7,5**	
	Fractie < 16 µm	% md	**6,6**		**11**	
	Fractie < 32 µm	% md	**8,2**		**16**	
	Fractie < 50 µm	% md	**10**		**21**	
	Fractie < 63 µm	% md	**11**		**23**	
	Fractie < 125 µm	% md	**25**		**41**	
	Fractie < 250 µm	% md	**85**		**87**	
	Fractie < 500 µm	% md	**99**		**98**	
	Fractie < 1 mm	% md	**99**		**100**	
	Fractie < 2 mm	% md	**99**		**100**	
	Fractie > 2 mm	% Ds	**0,4**	*)	**3,1**	*)
Klassiek Chemische Analyses						
S	Organische stof	% Ds	**0,7**	x)	**0,5**	x)
	Calciet (CaCO3)	% Ds	**<1,0**	*)	**<1,0**	*)

x) Gehaltes beneden de rapportagegrens zijn niet mee inbegrepen.
S) Erkend volgens AS SIKB 3000
Verklaring:"<" of n.a. betekent dat het gehalte van de component lager is dan de rapportagegrens.
De parameter-specifieke analytische meetonzekerheid en informatie over de berekeningsmethode zijn op aanvraag beschikbaar, indien de gerapporteerde resultaten boven de parameterspecifieke rapportagegrens liggen.

Opmerking monster(s)
565938 : mm-zfk-01 101 (100-150) 101 (150-200) 102 (60-110) 102 (110-130) 103 (120-170)
565944 : mm-zfk-02 104 (80-120) 105 (70-120) 105a (50-100) 106 (70-120) 107 (50-100)

Het organische stof gehalte wordt gecorrigeerd voor het lutum gehalte, als geen lutum bepaald is wordt gecorrigeerd als ware het lutum gehalte 5,4%

Begin van de analyses: 28.06.2021
Einde van de analyses: 01.07.2021

De resultaten hebben uitsluitend betrekking op de geanalyseerde monsters. In gevallen waarin het testlaboratorium niet verantwoordelijk was voor de bemonstering, gelden de gerapporteerde resultaten voor de monsters zoals zij zijn ontvangen. .

De parameters die in dit document worden vermeld, zijn geaccrediteerd volgens EN ISO/IEC 17025:2017. Alleen niet-geaccrediteerde parameters/resultaten zijn gemarkeerd met het symbool " *) ".

Kamer van Koophandel
Nr. 08110898
VAT/BTW-ID-Nr.:
NL 811132559 B01

Directeur
ppa. Marc van Gelder
Dr. Paul Wimmer

kwaliteitswaarborg bodembeheer SIKB

TESTING
RvA L 005

DOC-13-1650818-NL-P2

AL-West B.V.
Dortmundstraat 16B, 7418 BH Deventer, the Netherlands
Tel. +31(0)570 788110
e-Mail: info@al-west.nl, www.al-west.nl

AGROLAB GROUP
Your labs. Your service.

Opdracht **1058556 Bodem / Eluaat**

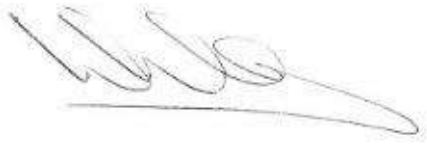

AL-West B.V. Dhr. Wouter Wanders, Tel. +31/570788115
Klantenservice

Toegepaste methoden

conform NEN-ISO 10693 *): Calciet (CaCO3)
conform Protocollen AS 3000 : Organische stof
conformNEN-EN12880; AS3000, AS3200; NEN-EN15934 : Droge stof
eigen methode *): Fractie > 2 mm
eigen methode : Fractie < 16 µm Fractie < 20 µm Fractie < 2 µm Fractie < 16 µm Fractie < 32 µm Fractie < 50 µm
Fractie < 63 µm Fractie < 125 µm Fractie < 250 µm Fractie < 500 µm Fractie < 1 mm Fractie < 2 mm
Gelijkwaardig aan NEN 5739 : IJzer (Fe2O3)
Protocollen AS 3000 / Protocollen AS 3200 : Fractie < 2 µm

De parameters die in dit document worden vermeld, zijn geaccrediteerd volgens EN ISO/IEC 17025:2017. Alleen niet-geaccrediteerde parameters/resultaten zijn gemarkeerd met het symbool " *) ".

Kamer van Koophandel
Nr. 08110898
VAT/BTW-ID-Nr.:
NL 811132559 B01

Directeur
ppa. Marc van Gelder
Dr. Paul Wimmer

kwaliteitswaarborg bodembeheer SIKB

TESTING
RvA L 005

Bijlage 7: Toelichting toetsingskader

Wet bodembescherming (Wbb)
De analyseresultaten van de grond- en grondwatermonsters zijn vergeleken met de toetsingstabel 'Streefwaarden grondwater en interventiewaarden grond en grondwater' uit de circulaire bodemsanering (Nederlandse Staatscourant, nr. 16675, 27 juni 2013).

Asbest
De interventiewaarde voor asbest is vastgesteld op 100 mg/kg d.s. gewogen asbest. Het te toetsen gehalte wordt berekend uit de som van het gewogen gehalte aan asbest in asbesthoudend materiaal (fractie >20 mm) en het gewogen gehalte aan asbest in de grond (fractie < 20 mm).

Bij de monstervoorbehandeling op locatie wordt het materiaal door middel van zeven gesplitst in de fractie <20 mm (fijn) en de fractie >20 mm (grof). De consequentie is dat het analysemonster alleen betrekking heeft op het fijne materiaal, terwijl het gehalte betrekking moet hebben op het totale (fijne + grove) materiaal. Bij de correctie wordt het gehalte in het analysemonster < 20 mm herberekend naar een gehalte over het totale materiaal. Om de correctie uit te kunnen voeren wordt in het veld de verhouding tussen grof en fijn materiaal bepaald.

Indien de resultaten van het verkennend bodemonderzoek leiden tot het vermoeden dat er sprake is van een geval van ernstige verontreiniging dient nader onderzoek plaats te vinden. Conform de NEN 5707+C2 (december 2017) worden hiervoor de volgende criteria gehanteerd:

- voor asbestinspectiegaten (0,3 x 0,3 m) : als het gewogen gehalte aan asbest gelijk is aan of groter is dan, de helft van de interventiewaarde;
- voor boringen (diameter < 0,35 m) : als in het opgeboorde materiaal uit minimaal één boring asbest wordt aangetoond.

Verder kan nader onderzoek worden aanbevolen als de analyseresultaten van de visuele inspectie van het maaiveld (gehalte aan asbest in de toplaag met een dikte van 2 cm) niet overeenkomen met de gehaltes in de inspectiegaten.

Overige stoffen grond
Bij onderhavig onderzoek zijn van de grondmonsters het organische stof- en lutumgehalte analytisch bepaald en weergegeven op het analysecertificaat. Met behulp van de bodemtypecorrectieformules uit de Regeling bodemkwaliteit zijn de meetwaarden van de grond omgerekend naar waarden voor standaardbodem (met een lutum percentage van 25 % en een organische stof percentage van 10 %).

Voor de grond worden respectievelijk de achtergrondwaarde en de streefwaarde beschouwd als het niveau waaronder sprake is van een duurzame bodemkwaliteit. De interventiewaarde betreft het niveau waarboven voor de grond sprake kan zijn van risico's voor het milieu en de volksgezondheid. Een sanering van de bodem kan dan noodzakelijk zijn.

Normaliter wordt als criterium voor het uitvoeren van nader onderzoek de tussenwaarde gehanteerd. De tussenwaarde voor grond betreft het gemiddelde van de achtergrond- en de interventiewaarde. Opgemerkt wordt dat de tussenwaarde geen formele status heeft.

PFAS (toetsingskader Tijdelijk handelingskader)

De resultaten (met bodemtypecorrectie bij een percentage organische stof > 10% d.s.) zijn getoetst aan de normen uit het geactualiseerde 'Tijdelijke Handelingskader voor hergebruik PFAS-houdende grond en baggerspecie' van 2 juli 2020. In de volgende tabel is een overzicht weergegeven van de toetsingscriteria voor het toepassen van grond en baggerspecie op de landbodem boven het grondwaterniveau. Voor toepassingen in een grondwaterbeschermingsgebied, onder de grondwaterstand en in oppervlaktewater gelden andere normen. Voor deze normstellingen wordt verwezen naar het tijdelijk handelingskader.

Voor een groot aantal toepassingslocaties is een lokaal bodembeleid opgesteld. Bij het toepassen van de partij dient hiermee rekening te worden gehouden. In de onderhavige rapportage is uitsluitend getoetst aan het Tijdelijk Handelingskader PFAS.

Opgemerkt wordt dat de toepassingsmogelijkheden mede afhankelijk zijn van de PFAS-concentraties van de ontvangende bodem.

Tabel: Toepassingsnormen voor toepassen van grond en baggerspecie op de landbodem boven grondwaterniveau - categorie 4.1

functieklasse in de zin van het Besluit bodemkwaliteit	PFOS (som) (µg/kg d.s.)	PFOA (som) (µg/kg d.s.)	overige PFAS (µg/kg d.s.)
landbouw/natuur	1,4	1,9	1,4
landbouw/natuur, bij hogere achtergrondwaarde dan 1,4 en 1,9 [1)]	de gemeten achtergrondwaarde, ten hoogste 3,0	de gemeten achtergrondwaarde, ten hoogste 7,0	de gemeten achtergrondwaarde, ten hoogste 3,0
wonen	3,0	7,0	3,0
industrie			

Opmerkingen bij de tabel:

1) regio afhankelijk.

Toetsingskader risicogrenzen

De analyseresultaten worden tevens getoetst aan de door het RIVM opgestelde risicogrenzen. Zoals vermeld in de memo van het RIVM 'Overzicht van risicogrenswaarden voor PFOS, PFOA en GenX' d.d. 4 maart 2019. Hierin zijn de in de volgende tabel weergegeven risicogrenzen afgeleid.

Tabel: risicogrenzen PFOA, PFOS en GenX

humane risicogrenzen wonen met (moes) tuin	risicogrenzen grond (µg/kg d.s.)		
	PFOA	PFOS	GenX
Humane risico's, scenario 'wonen'	1.100	1.200	97
Humane risico's, scenario 'wonen met moestuin'	86	92	8
Humane risico's, scenario 'industrie en natuur'	37.000	19.000	25.000

Bijlage 8: Toetsingstabellen grond

Projectnaam **Dorpstraat 63c te Melick**
Projectcode **2007147BD**

Tabel 1: classificatie gehaltes

Wbb	
-0,10	het gehalte is kleiner dan de achtergrondwaarde
0,2	het gehalte is groter dan de achtergrondwaarde
0,6	het gehalte is groter dan het gemiddelde van de achtergrond- en interventiewaarde
1,5	het gehalte is groter dan de interventiewaarde
245(6)	er is geen toetsingswaarde vastgesteld

Tabel 2: toetsingsresultaten grond Wbb (gehalten in mg/kg d.s.)

grondmonster		**mm01**			**mm02**			**mm03**		
certificaatcode		**1047745**			**1047745**			**1047745**		
boring(en)		**09, 10, 13**			**06, 07**			**02, 03, 04, 05**		
traject (m-mv)		**0,00 - 0,30**			**0,13 - 0,50**			**0,08 - 0,65**		
motivatie		**sporen tot zwak puinhoudende bovengrond**			**grondlaag onder asfaltverharding**			**zintuiglijk schone grondlaag inpandig**		
humus	**% ds**	**1,60**			**0,50**			**0,70**		
lutum	**% ds**	**5,40**			**7,30**			**5,00**		
		Meetw	**GSSD**	**Index**	**Meetw**	**GSSD**	**Index**	**Meetw**	**GSSD**	**Index**
METALEN										
barium	mg/kg ds	43	117 (6)		45	105 (6)		46	130 (6)	
cadmium	mg/kg ds	0,33	0,54	-0	0,24	0,38	-0,02	**0,40**	**0,66**	**0**
kobalt	mg/kg ds	**6,2**	**15,9**	**0,01**	6,1	13,6	-0,01	**6,8**	**18,0**	**0,02**
koper	mg/kg ds	12	22	-0,12	11	19	-0,14	12	23	-0,12
kwik	mg/kg ds	0,07	0,10	-0	<0,05	<0,05	-0	0,06	0,08	-0
lood	mg/kg ds	25	37	-0,03	23	33	-0,04	**37**	**55**	**0,01**
molybdeen	mg/kg ds	<1,5	<1,1	-0	<1,5	<1,1	-0	<1,5	<1,1	-0
nikkel	mg/kg ds	11	25	-0,15	12	24	-0,16	11	26	-0,14
zink	mg/kg ds	66	134	-0,01	52	97	-0,07	**78**	**161**	**0,04**
PAK										
PAK 10 VROM	mg/kg ds		0,43	-0,03		<0,35	-0,03		0,44	-0,03
GECHLOREERDE KOOLWATERSTOFFEN										
PCB (som 7)	mg/kg ds		<0,025	0		<0,025	0		<0,025	0
OVERIGE (ORGANISCHE) VERBINDINGEN										
Minerale olie C10 - C40	mg/kg ds	<35	<123	-0,01	<35	<123	-0,01	<35	<123	-0,01

grondmonster		mm04			mm05		
certificaatcode		1047745			1047745		
boring(en)		01, 11, 12, 14			01, 08, 10		
traject (m-mv)		0,00 - 0,50			0,30 - 1,20		
motivatie		zintuiglijk schone bovengrond			zintuiglijk schone ondergrond		
humus	% ds	1,70			0,60		
lutum	% ds	4,90			5,70		
		Meetw	GSSD	Index	Meetw	GSSD	Index
METALEN							
barium	mg/kg ds	33	94 (6)		34	90 (6)	
cadmium	mg/kg ds	<0,20	<0,23	-0,03	<0,20	<0,23	-0,03
kobalt	mg/kg ds	5,6	14,9	-0	5,0	12,5	-0,01
koper	mg/kg ds	15	28	-0,08	11	20	-0,13
kwik	mg/kg ds	<0,05	<0,05	-0	<0,05	<0,05	-0
lood	mg/kg ds	26	39	-0,02	19	28	-0,05
molybdeen	mg/kg ds	<1,5	<1,1	-0	<1,5	<1,1	-0
nikkel	mg/kg ds	8,8	20,7	-0,22	9,8	21,8	-0,2
zink	mg/kg ds	49	101	-0,07	43	86	-0,09
PAK							
PAK 10 VROM	mg/kg ds		<0,35	-0,03		<0,35	-0,03
GECHLOREERDE KOOLWATERSTOFFEN							
PCB (som 7)	mg/kg ds		<0,025	0		<0,025	0
OVERIGE (ORGANISCHE) VERBINDINGEN							
Minerale olie C10 - C40	mg/kg ds	<35	<123	-0,01	<35	<123	-0,01

Toelichting bij de tabel(len):
Meetw : Meetwaarde
GSSD : Gestandaardiseerde meetwaarde
Index : (GSSD - AW) / (I - AW)
6 : Heeft geen normwaarde

Tabel 3: toetsingswaarde voor standaard bodem in mg/kg d.s. (10% humus en 25% lutum)

		AW	T	WO	IND	I
METALEN						
cadmium	mg/kg ds	0,60	6,80	1,20	4,30	13,00
kobalt	mg/kg ds	15,00	103	35,0	190	190
koper	mg/kg ds	40,0	115	54,0	190	190
kwik	mg/kg ds	0,15	18,07	0,83	4,80	36,0
lood	mg/kg ds	50,0	290	210	530	530
molybdeen	mg/kg ds	1,50	95,8	88,0	190	190
nikkel	mg/kg ds	35,0	67,5	39,0	100,0	100,0
zink	mg/kg ds	140	430	200	720	720
PAK						
PAK 10 VROM	mg/kg ds	1,50	20,8	6,80	40,0	40,0
GECHLOREERDE KOOLWATERSTOFFEN						
PCB (som 7)	mg/kg ds	0,020	0,51	0,040	0,50	1,00
OVERIGE (ORGANISCHE) VERBINDINGEN						
Minerale olie C10 - C40	mg/kg ds	190	2595	190	500	5000

Tabel 4: classificatie gehaltes volgens Besluit bodemkwaliteit

Bbk	
-0,1	voldoet aan de maximale waarde voor achtergrondwaarde
0,2	voldoet aan de maximale waarde voor wonen
0,6	voldoet aan de maximale waarde voor industrie
1,5	het gehalte overschrijdt de maximale waarde voor industrie
245(6)	er is geen toetsingswaarde vastgesteld

Tabel 5: toetsingsresultaten grond Bbk (gehalten in mg/kg d.s.)

grondmonster		**mm01**		**mm02**		**mm03**	
motivatie		**sporen tot zwak puinhoudende bovengrond**		**grondlaag onder asfaltverharding**		**zintuiglijk schone grondlaag inpandig**	
grondsoort		**Zand**		**Zand**		**Zand**	
humus (% ds)		**1,60**		**0,50**		**0,70**	
lutum (% ds)		**5,40**		**7,30**		**5,00**	
indicatieve bodemklasse		**Altijd toepasbaar**		**Altijd toepasbaar**		**Klasse wonen**	
		Meetw	**GSSD**	**Meetw**	**GSSD**	**Meetw**	**GSSD**
METALEN							
barium	mg/kg ds	43	117 (6)	45	105 (6)	46	130 (6)
cadmium	mg/kg ds	0,33	0,54	0,24	0,38	**0,40**	**0,66**
kobalt	mg/kg ds	**6,2**	**15,9**	6,1	13,6	**6,8**	**18,0**
koper	mg/kg ds	12	22	11	19	12	23
kwik	mg/kg ds	0,07	0,10	<0,05	<0,05	0,06	0,08
lood	mg/kg ds	25	37	23	33	**37**	**55**
molybdeen	mg/kg ds	<1,5	<1,1	<1,5	<1,1	<1,5	<1,1
nikkel	mg/kg ds	11	25	12	24	11	26
zink	mg/kg ds	66	134	52	97	**78**	**161**
PAK							
PAK 10 VROM	mg/kg ds		0,43		<0,35		0,44
GECHLOREERDE KOOLWATERSTOFFEN							
PCB (som 7)	mg/kg ds		<0,025		<0,025		<0,025
OVERIGE (ORGANISCHE) VERBINDINGEN							
Minerale olie C10 - C40	mg/kg ds	<35	<123	<35	<123	<35	<123

grondmonster		mm04		mm05	
motivatie		zintuiglijk schone bovengrond		zintuiglijk schone ondergrond	
grondsoort		Zand		Zand	
humus (% ds)		1,70		0,60	
lutum (% ds)		4,90		5,70	
indicatieve bodemklasse		Altijd toepasbaar		Altijd toepasbaar	
		Meetw	GSSD	Meetw	GSSD
METALEN					
barium	mg/kg ds	33	94 (6)	34	90 (6)
cadmium	mg/kg ds	<0,20	<0,23	<0,20	<0,23
kobalt	mg/kg ds	5,6	14,9	5,0	12,5
koper	mg/kg ds	15	28	11	20
kwik	mg/kg ds	<0,05	<0,05	<0,05	<0,05
lood	mg/kg ds	26	39	19	28
molybdeen	mg/kg ds	<1,5	<1,1	<1,5	<1,1
nikkel	mg/kg ds	8,8	20,7	9,8	21,8
zink	mg/kg ds	49	101	43	86
PAK					
PAK 10 VROM	mg/kg ds		<0,35		<0,35
GECHLOREERDE KOOLWATERSTOFFEN					
PCB (som 7)	mg/kg ds		<0,025		<0,025
OVERIGE (ORGANISCHE) VERBINDINGEN					
Minerale olie C10 - C40	mg/kg ds	<35	<123	<35	<123

Toelichting bij de tabel(len):
Meetw : Meetwaarde
GSSD : Gestandaardiseerde meetwaarde
6 : Heeft geen normwaarde

Tabel 6: toetsingswaarde voor standaard bodem in mg/kg d.s. (10% humus en 25% lutum)

		AW	WO	IND	I
METALEN					
cadmium	mg/kg ds	0,6	1,2	4,3	13
kobalt	mg/kg ds	15	35	190	190
koper	mg/kg ds	40	54	190	190
kwik	mg/kg ds	0,15	0,83	4,8	36
lood	mg/kg ds	50	210	530	530
molybdeen	mg/kg ds	1,5	88	190	190
nikkel	mg/kg ds	35	39	100	100
zink	mg/kg ds	140	200	720	720
PAK					
PAK 10 VROM	mg/kg ds	1,5	6,8	40	40
GECHLOREERDE KOOLWATERSTOFFEN					
PCB (som 7)	mg/kg ds	0,02	0,04	0,5	1
OVERIGE (ORGANISCHE) VERBINDINGEN					
Minerale olie C10 - C40	mg/kg ds	190	190	500	5000

Bijlage 9: Toetsingstabellen zeefkromme

SCG zeefkromme k-waarde bepaling

Projectnummer:

Uitgevoerde berekeningen:

Seelheim $K = \frac{31000}{U^2}$

U-cijfer = U_{16}

Methode van Ernst $K = \frac{54000}{(U16)^2} * C_{so} * C_{cl} * C_{gr}$

Niet geschikt voor monsters met een % lutum dat groter is dan 4 à 6 %;

Cso = correctiefactor voor zandsortering
Ccl = correctiefactor voor slibgehalte (<0.016 mm)
Cgr = correctiefactor voor grindgehalte (>2 mm)

U_{16}

Het gezamenlijke oppervlakte van de deeltjes tussen 16 en 2000 µm ten opzichte van eenzelfde massa deeltjes met een diameter van 1 cm. Het soortelijk oppervlak (U16) van de zandfractie wordt berekend door van elke subfractie (Us) te bepalen het product van haar gewicht in gram en haar soortelijk oppervlak en de som dezer producten te delen door het gewicht van de zandfractie in gram.

Formule van Hazen $K = \frac{g}{\upsilon} * 6 * 10^{-4} * (1 + 10 * (n - 0{,}26)) * d_e^2$

Deze formule is geldig voor de doorlatendheid van water in middelmatig dicht gepakt zand
met d10 = 0,1 à 3,0 mm en U < 5.

U-cijfer = ongelijkvormigheidsgraad = d_{60} / d_{10}

g = gravitatieconstante

v = kinematische viscositeit

n = porositeit

Formule van Beyer $K = 388{,}8 * log\frac{500}{U} * (d_{10})^2$

Voor heterogeen slecht gesorteerde korrelgrootte verdeling
U = 1-20, d10 = 60-600µm

Berekeningen

berekening U_{16}-getal

	mm-zfk-01			mm-zfk-02				
subklasse (µm)	Us	F (%)	Us*F	Us	F (%)	Us*F		
2-16 µm	nvt	nvt	nvt	nvt	nvt	nvt		
16-32 µm	450,8	1,6	721,4	450,8	5,0	2254,2		
32-50 µm	252,1	1,8	453,7	252,1	5,0	1260,4		
50-63 µm	178,6	1,0	178,6	178,6	2,0	357,1		
63-125 µm	114,9	14,0	1608,7	114,9	18,0	2068,3		
125-250 µm	57,7	60,0	3462,5	57,7	46,0	2654,6		
250-500µm	28,9	14,0	404,0	28,9	11,0	317,4		
500-1000µm	14,4	0,0	0,0	14,4	2,0	28,9		
1000-2000µm	7,2	0,0	0,0	7,2	0,0	0,0		
totaal		92,4	6828,8		89,0	8941,0		
U_{16}-getal			74			100		

Monster-nummer	mm-zfk-01	mm-zfk-02			
U_{16}	73,9	100,5			
Cso	1,40	1,40			
Ccl	0,90	0,60			
Cgr	1,00	1,00			
U (d_{60} / d_{10})	3,96	14,72			
n (poriefractie)	0,38	0,27			
K-seelheim	5,7	3,1			formule geschikt
K-ernst	12,5	4,5			formule niet geschikt
K-Hazen	2,5056	0,1443			formule niet geschikt
K-Beyer	2,0426	0,0857			formule niet geschikt
K-gemiddeld	5,7	3,1			

Bijlage 10: Berekening K-waarde

Falling head proef in onverzadigde zone

Projectnummer	2007/147/BD
Locatie	Dorpsstraat 63c te Melick

Boornummer		101	
laag	van	0,0	m-mv
	tot	1,0	m-mv
Diamater boorgat		0,1	m
Lengte buis		1,87	m
Buitendiameter filterbuis		0,09	m

Formule:

$$K = 1{,}15 * r * \frac{\log\left(h_0 + \frac{1}{2}r\right) - \log\left(h_t + \frac{1}{2}r\right)}{t - t_0}$$

K:	verzadigde doorlatendheid (m/d)
r:	straal van het boorgat (m)
h0:	waterstand tov onderkant peilbuis (m)
ht:	waterstand tov onderkant peilbuis op tijdstip t (m)
t:	tijdstip t (dag)
t0:	tijstip start meting (dag)

	k-waarde (m/dag)		
tijd (s)	meting 1	meting 2	meting 3
60	6,0	2,6	2,070
120	3,9	2,1	1,576
180	3,7	2,6	2,002
240	3,7	2,8	2,117
300	3,6	2,6	2,221
360	3,3	2,5	2,326
420	3,0	2,4	2,210
480	3,0	2,4	2,234
K (m/d)	**3,0**	**2,4**	**2,2**

gemiddelde k-waarde (m/dag) **2,6**

Ringmeting

Projectnummer	2007/147/BD
Locatie	Dorpsstraat 63c te Melick

Meetlocatie	102	
Diepte put	0,5	m-mv
Diameter buitenring	30	cm
Diameter binnenring	10	cm
Actuele grondwaterstand	7,6	m-mv

Formule: $$K = \frac{\Delta h}{\Delta t}$$

K: verzadigde doorlatendheid (m/d)
Δh: verschil in grondwaterstand bij aanvang en bij eind meting (m)
Δt: verstreken tijd tussen aanvang en eind meting (dag)

	waterstand in m-mv		
tijd (s)	**meting 1**	**meting 2**	**meting 3**
0	0,00395	0,00385	0,00395
30	0,00405	0,0039	0,00405
60	0,0041	0,0095	0,0041
120	0,0042	0,00405	0,0042
180	0,00435	0,00415	0,00435
240	0,0044	0,00425	0,0044
300	0,0045	0,00435	0,0045
360	0,0046	0,00445	0,0046
420	0,00465	0,00455	0,00465
480	0,00475	0,00465	0,00475
K (m/d)	**0,1**	**0,1**	**0,1**

gemiddelde k-waarde (m/dag) **0,1**

Ringmeting

Projectnummer	2007/147/BD
Locatie	Dorpsstraat 63c te Melick

Meetlocatie	103	
Diepte put	0,5	m-mv
Diameter buitenring	30	cm
Diameter binnenring	10	cm
Actuele grondwaterstand	7,6	m-mv

Formule: $$K = \frac{\Delta h}{\Delta t}$$

K: verzadigde doorlatendheid (m/d)
Δh: verschil in grondwaterstand bij aanvang en bij eind meting (m)
Δt: verstreken tijd tussen aanvang en eind meting (dag)

	waterstand in m-mv		
tijd (s)	**meting 1**	**meting 2**	**meting 3**
0	0,0041	0,0039	0,00395
30	0,00415	0,00395	0,00405
60	0,0042	0,004	0,0041
120	0,0043	0,0041	0,0042
180	0,0044	0,0042	0,00435
240	0,0045	0,0043	0,0044
300	0,0046	0,0044	0,0045
360	0,00465	0,0045	0,0046
420	0,0047	0,00455	0,00465
480	0,00475	0,0046	0,00475
K (m/d)	**0,1**	**0,1**	**0,1**

gemiddelde k-waarde (m/dag) **0,1**

Falling head proef in onverzadigde zone

Projectnummer	2007/147/BD
Locatie	Dorpsstraat 63c te Melick

Boornummer		104
laag	van	0,7 m-mv
	tot	1,7 m-mv
Diamater boorgat		0,1 m
Lengte buis		2,65 m
Buitendiameter filterbuis		0,09 m

Formule:

$$K = 1{,}15 * r * \frac{\log\left(h_0 + \frac{1}{2}r\right) - \log\left(h_t + \frac{1}{2}r\right)}{t - t_0}$$

K:	verzadigde doorlatendheid (m/d)
r:	straal van het boorgat (m)
h0:	waterstand tov onderkant peilbuis (m)
ht:	waterstand tov onderkant peilbuis op tijdstip t (m)
t:	tijdstip t (dag)
t0:	tijstip start meting (dag)

	k-waarde (m/dag)		
tijd (s)	meting 1	meting 2	meting 3
60	0,0	0,0	0,000
120	0,0	0,3	0,000
180	0,2	0,2	0,226
240	0,2	0,3	0,170
300	0,3	0,3	0,274
360	0,3	0,3	0,346
420	0,3	0,3	0,296
480	0,3	0,3	0,349
K (m/d)	**0,3**	**0,3**	**0,3**

gemiddelde k-waarde (m/dag) **0,3**

Ringmeting

Projectnummer	2007/147/BD
Locatie	Dorpsstraat 63c te Melick

Meetlocatie	105	
Diepte put	0,5	m-mv
Diameter buitenring	30	cm
Diameter binnenring	10	cm
Actuele grondwaterstand	7,6	m-mv

Formule: $$K = \frac{\Delta h}{\Delta t}$$

K: verzadigde doorlatendheid (m/d)
Δh: verschil in grondwaterstand bij aanvang en bij eind meting (m)
Δt: verstreken tijd tussen aanvang en eind meting (dag)

	waterstand in m-mv		
tijd (s)	**meting 1**	**meting 2**	**meting 3**
0	0,00385	0,00385	0,00385
30	0,00385	0,00385	0,00385
60	0,00385	0,00385	0,00385
120	0,00385	0,00385	0,00385
180	0,00385	0,00385	0,00385
240	0,00385	0,00385	0,00385
300	0,00385	0,00385	0,00385
360	0,00385	0,00385	0,00385
420	0,00385	0,00385	0,00385
480	0,00385	0,00385	0,00385
K (m/d)	**0,0**	**0,0**	**0,0**

gemiddelde k-waarde (m/dag) **0,0**

Falling head proef in onverzadigde zone

Projectnummer	2007/147/BD
Locatie	Dorpsstraat 63c te Melick

Boornummer		106
laag	van	0,7 m-mv
	tot	1,7 m-mv
Diamater boorgat		0,1 m
Lengte buis		2,65 m
Buitendiameter filterbuis		0,09 m

Formule:

$$K = 1{,}15 * r * \frac{\log\left(h_0 + \frac{1}{2}r\right) - \log\left(h_t + \frac{1}{2}r\right)}{t - t_0}$$

K:	verzadigde doorlatendheid (m/d)
r:	straal van het boorgat (m)
h0:	waterstand tov onderkant peilbuis (m)
ht:	waterstand tov onderkant peilbuis op tijdstip t (m)
t:	tijdstip t (dag)
t0:	tijstip start meting (dag)

	k-waarde (m/dag)		
tijd (s)	meting 1	meting 2	meting 3
60	0,6	0,6	0,620
120	0,6	0,6	0,310
180	0,6	0,6	0,417
240	0,6	0,6	0,473
300	0,7	0,6	0,509
360	0,7	0,6	0,535
420	0,6	0,5	0,556
480	0,6	0,6	0,573
K (m/d)	**0,6**	**0,6**	**0,6**

gemiddelde k-waarde (m/dag) **0,6**

Bijlage 11: Foto's onderzoekslocatie



Foto 1



Foto 2



Foto 3



Foto 4



Foto 5



Foto 6



Foto 7



Foto 8

Bijlage 3 Afwateringsplan

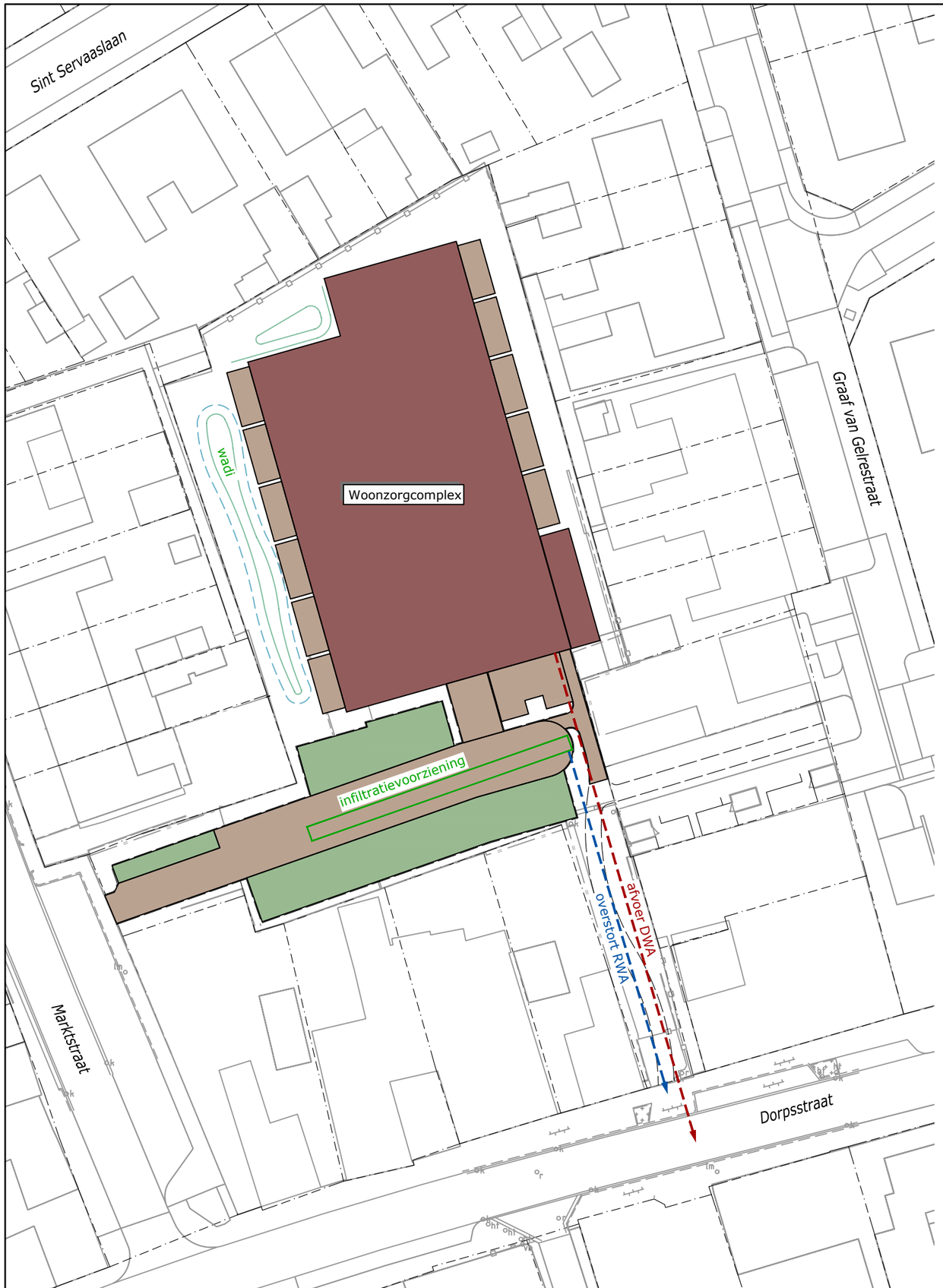

Omschrijving	Oppervlakte	berekenings-percentage	berekenings-oppervlakte
Dakoppervlak	1110 m²	100%	1110 m²
Gesloten verharding	545 m²	100%	545 m²
Halfopen verharding	285 m²	80%	228 m²
		Totaal:	1883 m²

Uitgangspunt:
Gerekend met een bui van 40 mm

Hoeveelheid regenwater: 1883 m² x 0,04 m = 75 m³

De wadi naast het woonzorgcomplex heeft een bergingscapaciteit van 15 m³
Het overige regenwater (60 m³) dient te worden geborgen in een ondergrondse berging c.q. infiltratiesysteem.

Buien groter dan 40 mm storten via een kolk bovengronds over op het DWA-riool richting de Dorpsstraat

MANSVELT
Infra-ontwikkeling en Management

HARTJES ONTWIKKELVISIE

WOONZORGCOMPLEX 'T BINNENHAOF TE MELICK
AFWATERINGSPLAN

PROJECTNUMMER	: M252	VERSIE	: C	DATUM	: 20-03-2022		
TEKENINGNUMMER	: 22.80201	FORMAAT	: A3	TEKENAAR	: TK		
SCHAAL	: 1:500	STATUS	: Definitief	GECONTR.	: HN		

N W O Z

Fahrenheitstraat 22
6003 DC Weert
Postbus 2737
6030 AA Nederweert
info@mansvelt-infra.com
www.mansvelt-infra.com
T. +31 475 317 452

Bijlage 4 Akoestisch onderzoek wegverkeers- en industrielawaai

Akoestisch onderzoek wegverkeers- en industrielawaai
Dorpsstraat 63C te Melick

(2007/137/JOW-01, versie B)



Akoestisch onderzoek wegverkeers- en industrielawaai (toetsing Wet geluidhinder)

in opdracht van
Hartjes ontwikkelvisie
T.a.v. de heer M. Hartjes
Kapelaan Verdonschotstraat 55
6104 BL KONINGSBOSCH

betreffende locatie
Dorpsstraat 63C
Melick

documentkenmerk
2007/137/JOW-01

versie
B

vestiging
Nuenen

datum
5 juli 2023

opgesteld door:
ing. C.P. Kuijken
Projectleider geluid & bouwfysica

gecontroleerd door:
ir. D.P.M. Jacobs
Projectleider geluid & bouwfysica

Dit document is digitaal gegenereerd en derhalve niet voorzien van een handtekening. De inhoud is aantoonbaar gecontroleerd en vrijgegeven. Het document mag uitsluitend in zijn geheel worden gereproduceerd. Door derden aangebrachte wijzigingen en/of toevoegingen dan wel oneigenlijk gebruik van het document vallen niet onder de verantwoording van Tritium Advies.

Tritium Advies B.V.
Adviseurs in bouwen, milieu en veiligheid
T. 088 44 02 900
E. info@tritium.nl
I. www.tritium.nl
KvK-nr. 17108024

Tritium Advies is gevestigd in:
Breda ›› Nuenen ›› Rijkevoort

Inhoudsopgave

		pagina
1	**Inleiding**	**1**
2	**Uitgangspunten**	**2**
2.1	Locatiegegevens	2
2.2	Gegevens wegverkeer	2
2.3	Modellering	3
3	**Wet- en regelgeving**	**4**
3.1	Berekeningsmethode	4
3.2	Randvoorwaarden Wgh	4
3.2.1	Inleiding	4
3.2.2	Geluidzones	4
3.2.3	Artikel 110g	4
3.2.4	Stedelijk en buitenstedelijk gebied	5
3.2.5	Artikel 3.5 Reken- en meetvoorschrift geluid 2012 (RMG 2012)	5
3.2.6	Normen geluidbelasting wegverkeerslawaai	6
3.2.7	Normen geluidbelasting industrielawaai	6
4	**Rekenresultaten en toetsing**	**8**
4.1	Geluidbelasting wegverkeerslawaai	8
4.2	Geluidbelasting industrielawaai	8
4.3	Cumulatieve geluidbelasting	9
4.4	Geluidwering gevels ($G_{A;k}$)	9
5	**Samenvatting en conclusie**	**10**

Bijlagen

Bijlage 1: Inrichtingstekening van het plan
Bijlage 2: Verkeersgegevens wegverkeer en gegevens industrie
Bijlage 3: Invoergegevens akoestisch model wegverkeerslawaai
Bijlage 4: Grafische weergave akoestisch model wegverkeerslawaai
Bijlage 5: Rekenresultaten geluidbelasting wegverkeer

1 Inleiding

In opdracht van Hartjes ontwikkelvisie is een akoestisch onderzoek wegverkeers- en industrielawaai uitgevoerd ten behoeve van de beoogde ontwikkeling op de locatie Dorpsstraat 63c te Melick. Beoogd wordt om op het binnenterrein achter Dorpsstraat 63c een woon-zorgcomplex te realiseren. De ontwikkeling past niet binnen het vigerende bestemmingsplan. Het akoestisch onderzoek is derhalve uitgevoerd ten behoeve van een juridisch-planologische procedure.

In onderhavige rapportage is deze zogenaamde "Nieuwe situatie" getoetst aan de normstelling van de Wet geluidhinder (verder: Wgh) en is aangegeven wat hiervan de consequenties zijn. Op basis van de resultaten van deze toetsing is vervolgens beoordeeld of voor het woon-zorgcomplex extra geluidwerende maatregelen noodzakelijk zijn.

De aspecten spoorweglawaai en luchtverkeerslawaai zijn in het onderhavige onderzoek niet beschouwd.

In verband met nieuwe tekeningen en opmerkingen vanuit de gemeente Roerdalen komen de eerder door ons opgestelde "Akoestisch onderzoek wegverkeerslawaai Dorpsstraat 63C te Melick", met documentkenmerk: 2007/137/JOW-01, versie 0 d.d. 1 juli 2021 en versie A d.d. 25 augustus 2022 in hun geheel te vervallen.

2 Uitgangspunten

2.1 Locatiegegevens

Het plangebied is gelegen in het stedelijk gebied van Melick, gemeente Roerdalen en is kadastraal bekend als sectie E, nummer 6330 van de kadastrale gemeente Melick en Herkenbosch. In bijlage 1 is een situatietekening van het plan opgenomen.

Voor wegverkeerslawaai is het plan gelegen binnen de geluidzone van de Genhofweg. Conform opgave van de gemeente Roerdalen kan deze weg echter als niet akoestisch relevant worden beschouwd aangezien deze enkel is opengesteld voor bestemmingsverkeer. Het plan is gelegen in de nabijheid van diverse 30 km/uur wegen. Dit type weg vormt een afwijkende categorie binnen de Wgh. Formeel kan voor deze wegen geen hogere waarde worden aangevraagd of verleend, aangezien deze wegen niet zoneplichtig zijn. Voor de waarborging van een goed akoestisch woon- en leefklimaat dient de geluidbelasting op de gevels van nieuw te bouwen woningen nabij 30 km/uur wegen echter alsnog te worden bepaald. Derhalve is in het onderhavige akoestisch onderzoek de geluidbelasting ten gevolge van de 30 km/uur wegen Dorpsstraat, Marktstraat, Sint Servaaslaan en Graaf van Gelrestraat inzichtelijk gemaakt.

Voor industrielawaai is het plangebied gelegen binnen de geluidzone van industrieterrein Roerstreek. De gegevens hiervan zijn aangeleverd door de gemeente Roermond.

2.2 Gegevens wegverkeer

De verkeersgegevens van de bovengenoemde wegen zijn verstrekt door de gemeente Roerdalen. Van de Dorpsstraat zijn telgegevens van het jaar 2019 voorhanden. De etmaalintensiteit op deze weg is worst-case met 1,5% per jaar opgehoogd tot het maatgevende jaar 2032. Van de wegen Marktstraat, Sint Servaaslaan en Graaf van Gelrestraat zijn geen telgegevens voorhanden. Derhalve is voor de etmaalintensiteit op deze wegen een schatting gedaan in onderling overleg met de gemeente Roerdalen.

De telgegevens van de Dorpsstraat zijn niet bruikbaar voor het bepalen van de voertuigverdeling. Derhalve is voor de verdeling van lichte, middelzware en zware motorvoertuigen over dag-, avond- en nachtperiode gebruik gemaakt van het door het ministerie van VROM uitgegeven rapport “bepaling van verkeersgegevens ten behoeve van de Wet geluidhinder”, GF-DR-35-01. De Dorpsstraat is hierbij als een gemeentelijke hoofdweg beschouwd. In overleg met de gemeente zijn de wegen Marktstraat, Sint Servaaslaan en Graaf van Gelrestraat als buurtontsluitingswegen beschouwd.

Conform opgave van de gemeente staat voor de Dorpsstraat een reconstructie gepland. Aangezien het nog niet bekend is met welke wegdek de Dorpsstraat zal worden verhard, is worst-case uitgegaan van elementenverharding in keperverband.

Alle verstrekte verkeersgegevens zijn opgenomen in bijlage 2. De verkeersinvoergegevens inclusief de maximumsnelheid en wegdektype worden gepresenteerd in navolgende tabellen 2.1 en 2.2.

Tabel 2.1: gegevens wegverkeer Dorpsstraat

Dorpsstraat			
maximumsnelheid: 30 km/uur			
wegdek: elementenverharding in keperverband			
jaar: 2019			etmaalintensiteit: 2830 mvt.
jaar: 2032			etmaalintensiteit: 3434 mvt.
	dag	avond	nacht
gemiddeld per uur (%)	6,47	3,58	1,01
lichte mvt. (%)	85,12	91,34	84,98
middelzware mvt. (%)	10,67	6,43	9,88
zware mvt. (%)	4,21	2,24	5,14

Tabel 2.2: gegevens wegverkeer Graaf van Gelrestraat, Marktstraat en Sint Servaaslaan

Graaf van Gelrestraat, Marktstraat en Sint Servaaslaan			
maximumsnelheid: 30 km/uur			
wegdek: asfalt (referentiewegdek)			
jaar: 2031			etmaalintensiteit: 500 mvt.
	dag	avond	nacht
gemiddeld per uur (%)	6,48	3,73	0,92
lichte mvt. (%)	84,96	92,23	84,31
middelzware mvt. (%)	10,65	6,17	10,89
zware mvt. (%)	4,38	1,61	4,79

2.3 Modellering

Voor de locatie en afmetingen van het woon-zorgcomplex is uitgegaan van de in bijlage 1 opgenomen inrichtingstekening. Hierbij is uitgegaan van een gebouw met twee bouwlagen.

Als maatgevende toetshoogte voor de begane grond van het gebouw is 1,5 meter boven maaiveld aangehouden. Voor de eerste verdieping is 4,7 meter gehanteerd. Voor alle punten is gerekend met invallend geluid.

Voor de omgeving van het plangebied is gebruik gemaakt van een akoestisch model in Geomilieu, versie 2022.2. Alle bodemgebieden en gebouwen zijn verkregen uit de dataset 3D geluid zoals beschikbaar gesteld op PDOK. De invoergegevens van deze objecten zijn steekproefsgewijs gecontroleerd en waar nodig gecorrigeerd of aangevuld.

In de berekeningen is als rekenparameter bodemfactor 0,00 (akoestisch hard) aangehouden met uitzondering van de ingevoerde bodemgebieden. De ingevoerde bodemgebieden zijn als akoestisch zacht (bodemfactor 1,00) gemodelleerd. De akoestisch zachte bodemgebieden betreffen groenvoorzieningen.

Voor het lokale maaiveld is 29 meter +NAP aangehouden. Er zijn geen significante hoogteverschillen in de omgeving aanwezig. Derhalve zijn in het rekenmodel in de omgeving van het plangebied geen hoogteverschillen in het maaiveld opgenomen.

Er hoeft ter hoogte van het plangebied geen hellingcorrectie of optrekcorrectie te worden toegepast.

3 Wet- en regelgeving

3.1 Berekeningsmethode

De geluidbelastingen zijn bepaald met behulp van "Standaardrekenmethode 2" zoals beschreven in het Reken- en meetvoorschrift geluid 2012.

De invoergegevens van het akoestisch model wegverkeerslawaai zijn weergegeven in bijlage 3. Een grafische weergave van deze invoergegevens is weergegeven in bijlage 4.

3.2 Randvoorwaarden Wgh

3.2.1 Inleiding

De maat voor de geluidbelasting van een weg wordt uitgedrukt in de L_{den}-waarde. L_{den} is de geluidbelasting in dB op een plaats en vanwege een bron over alle perioden van 07.00 - 19.00 uur, van 19.00 - 23.00 uur en van 23.00 - 07.00 uur van een jaar, zoals omschreven in bijlage I, onderdeel 1, van richtlijn nr. 2002/49/EG van het Europees Parlement en de Raad van de Europese Unie van 25 juni 2002 inzake de evaluatie en de beheersing van omgevingslawaai (PbEG L 189).

3.2.2 Geluidzones

Volgens de Wgh hebben wegen een zone die zich aan weerszijden van de weg uitstrekt vanaf de as van de weg (art. 74 Wgh). Binnen deze zones worden eisen gesteld aan de geluidbelasting. Buiten de zones worden geen eisen gesteld. Een weg is niet zoneplichtig indien er sprake is van:

- ligging binnen een woonerf;
- een maximumsnelheid van 30 km/uur.

In tabel 3.1 is de breedte van de geluidzones weergegeven.

Tabel 3.1: breedte van de geluidzones langs wegen

soort gebied	aantal rijstroken	breedte geluidzone (m)
stedelijk	1 of 2	200
	3 of meer	350
buitenstedelijk	1 of 2	250
	3 of 4	400
	5 of meer	600

3.2.3 Artikel 110g

Onze Minister stelt regels op grond waarvan telkens voor een bepaalde periode, al naar gelang de geluidproductie van motorvoertuigen in de betrokken periode hoger ligt dan voor de toekomst redelijkerwijs is te verwachten, bij de berekening en meting van de geluidbelasting op de gevel van

woningen of op andere geluidgevoelige gebouwen of aan de grens van geluidgevoelige terreinen op het resultaat een door hem bepaalde aftrek van niet meer dan 5 dB wordt toegepast.

Conform artikel 3.4 van het Reken- en meetvoorschrift geluid 2012 bedraagt voornoemde aftrek:

a. 3 dB voor wegen waarvoor de representatief te achten snelheid van lichte motorvoertuigen 70 km/uur of meer bedraagt en de geluidbelasting vanwege de weg zonder toepassing van artikel 110g van de Wgh 56 dB is;
b. 4 dB voor wegen waarvoor de representatief te achten snelheid van lichte motorvoertuigen 70 km/uur of meer bedraagt en de geluidbelasting vanwege de weg zonder toepassing van artikel 110g van de Wgh 57 dB is;
c. 2 dB voor wegen waarvoor de representatief te achten snelheid van lichte motorvoertuigen 70 km/uur of meer bedraagt en de geluidbelasting afwijkt van de onder a en b genoemde waarden;
d. 5 dB voor de overige wegen;
e. 0 dB bij toepassing van de artikelen 3.2 en 3.3 van het Bouwbesluit 2012 en bij toepassing van de artikelen 111b, tweede en derde lid, 112 en 113 van de Wgh.

Voor de 30 km/uur wegen is de voornoemde aftrek van 5 dB voor overige wegen gehanteerd. Uit technische overwegingen zijn er geen argumenten waarom de aftrek bij 30 km/uur lager zou zijn dan bij 50 km/uur. De meest logische werkwijze is derhalve om aan te sluiten bij de aftrek zoals die voor 50 km/uur wegen bestaat.

3.2.4 Stedelijk en buitenstedelijk gebied

Binnen de Wgh is de toetsing van de geluidbelasting afhankelijk gesteld van de ligging van het bouwplan. Volgens artikel 1 van de Wgh wordt onderscheiden:

- Stedelijk gebied: het gebied binnen de bebouwde kom, doch, voor de toepassing van de hoofdstukken VI en VII van de Wgh, met uitzondering van het gebied binnen de bebouwde kom, voor zover liggend binnen de zone langs een autoweg of autosnelweg als bedoeld in het Reglement verkeersregels en verkeerstekens 1990.
- Buitenstedelijk gebied: het gebied buiten de bebouwde kom alsmede, voor toepassing van de hoofdstukken VI en VII, het gebied binnen de bebouwde kom, voor zover liggend binnen de zone langs een autoweg of autosnelweg als bedoeld in het Reglement verkeersregels en verkeerstekens 1990.

3.2.5 Artikel 3.5 Reken- en meetvoorschrift geluid 2012 (RMG 2012)

Binnen het Reken- en meetvoorschrift geluid 2012 is middels artikel 3.5 de mogelijkheid geboden om voor wegen met een snelheidsregime van 70 km/uur of meer rekening te houden met de toekomstige effecten van Europees bronbeleid. Artikel 3.5 schrijft hierover het volgende:

- bij de berekening van het equivalent geluidniveau vanwege een weg wordt, voor wegen waarvoor de representatief te achten snelheid van lichte motorvoertuigen 70 km/uur of meer bedraagt, 2 dB in mindering gebracht op de wegdekcorrectie bepaald overeenkomstig bijlage III bij deze regeling of als het wegdek bestaat uit dicht asfaltbeton, in afwijking van het gestelde in paragraaf 1.5 en 2.4.2 van bijlage III een wegdekcorrectie van 2 dB in rekening gebracht;

- in afwijking van het eerste lid wordt 1 dB in mindering gebracht voor wegen waarvoor de representatief te achten snelheid van lichte motorvoertuigen 70 km/uur of meer bedraagt en het wegdek bestaat uit een elementenverharding of een van de volgende wegdektypen:
  a. Zeer Open Asfalt Beton;
  b. tweelaags Zeer Open Asfalt Beton, met uitzondering van tweelaags Zeer Open Asfalt Beton fijn;
  c. uitgeborsteld beton;
  d. geoptimaliseerd uitgeborsteld beton;
  e. oppervlakbewerking.

3.2.6 Normen geluidbelasting wegverkeerslawaai

Artikel 82 tot en met 85 van de Wgh geven nadere uitleg met betrekking tot de geluidbelasting in zogenaamde "Nieuwe situaties" (er dient een ruimtelijke procedure te worden gevolgd).

De zogenaamde voorkeursgrenswaarde bedraagt 48 dB. Is de geluidbelasting lager dan 48 dB dan legt de Wgh geen restricties op aan het onderhavige plan. Wordt deze voorkeursgrenswaarde overschreden dan kan door de gemeente een hogere waarde worden vastgesteld. Indien de geluidbelasting lager is dan de maximale ontheffingswaarde, kan de gemeente ontheffing verlenen indien maatregelen gericht op het terugbrengen van de geluidbelasting tot de voorkeursgrenswaarde van 48 dB onvoldoende doeltreffend zijn dan wel op overwegende bezwaren stuiten van stedenbouwkundige, verkeerskundige, vervoerskundige, landschappelijke of financiële aard. In navolgende tabellen 3.2 en 3.3 worden de normen uit de Wgh weergegeven.

Tabel 3.2: normen geluidbelasting in stedelijk gebied

normen voor nog niet-geprojecteerde woningen in een stedelijk gebied	
voorkeursgrenswaarde	48 dB
maximale ontheffingswaarde	63 dB
maximale ontheffingswaarde; vervangende nieuwbouw	68 dB

Tabel 3.3: normen geluidbelasting in buitenstedelijk gebied

normen voor nog niet-geprojecteerde woningen in een buitenstedelijk gebied	
voorkeursgrenswaarde	48 dB
maximale ontheffingswaarde	53 dB
maximale ontheffingswaarde; agrarische bedrijfswoning	58 dB
maximale ontheffingswaarde; vervangende nieuwbouw, buiten de bebouwde kom	58 dB
maximale ontheffingswaarde; vervangende nieuwbouw gelegen binnen de bebouwde kom, binnen de zone langs een autoweg of autosnelweg	63 dB

Voor zover akoestisch relevant is de planlocatie enkel gelegen in de nabijheid van 30 km/uur wegen. Voor deze wegen zijn de voorkeursgrenswaarde en de maximale ontheffingswaarde niet van toepassing.

3.2.7 Normen geluidbelasting industrielawaai

In artikel 44 van de Wgh is aangegeven dat de ten hoogste toelaatbare geluidbelasting, vanwege het betrokken industrieterrein op de gevel van woningen binnen de geluidzone van het industrieterrein, 50 dB(A) bedraagt.

Conform artikel 45 kan voor de ter plaatse ten hoogste toelaatbare geluidsbelasting, bedoeld in artikel 44, een hogere dan de in dat artikel genoemde waarde worden vastgesteld, met dien verstande dat deze waarde voor geprojecteerde woningen 55 dB(A) en voor aanwezige of in aanbouw zijnde woningen 60 dB(A) niet te boven mag gaan.

4 Rekenresultaten en toetsing

4.1 Geluidbelasting wegverkeerslawaai

In de navolgende tabellen 4.1 tot en met 4.4 zijn per bron de berekeningsresultaten van de toetspunten samengevat weergegeven. De volledige rekenresultaten zijn opgenomen in bijlage 5.

Tabel 4.1: geluidbelasting t.g.v. het wegverkeer op de Dorpsstraat (30 km/uur)

toetspunt	toetshoogte (m)	geluidbelasting incl. artikel 110g Wgh (dB)	richtwaarde[1] (dB)	maximale ontheffings-waarde (dB)
alle	alle	≤48	48	n.v.t.

Tabel 4.2: geluidbelasting t.g.v. het wegverkeer op de Graaf van Gelrestraat (30 km/uur)

toetspunt	toetshoogte (m)	geluidbelasting incl. artikel 110g Wgh (dB)	richtwaarde[1] (dB)	maximale ontheffings-waarde (dB)
alle	alle	≤48	48	n.v.t.

Tabel 4.3: geluidbelasting t.g.v. het wegverkeer op de Marktstraat (30 km/uur)

toetspunt	toetshoogte (m)	geluidbelasting incl. artikel 110g Wgh (dB)	richtwaarde[1] (dB)	maximale ontheffings-waarde (dB)
alle	alle	≤48	48	n.v.t.

Tabel 4.4: geluidbelasting t.g.v. het wegverkeer op de Sint Servaaslaan (30 km/uur)

toetspunt	toetshoogte (m)	geluidbelasting incl. artikel 110g Wgh (dB)	richtwaarde[1] (dB)	maximale ontheffings-waarde (dB)
alle	alle	≤48	48	n.v.t.

Opmerking bij tabel 4.1 t/m 4.4:

1) Voor 30 km/uur wegen is een voorkeursgrenswaarde conform de Wgh niet aan de orde. In het kader van een goede ruimtelijk ordening wordt de bijbehorende waarde van 48 dB als richtwaarde beschouwd.

Voor de 30 km/uur wegen geldt dat de geluidbelasting ten gevolge van het wegverkeer op deze wegen de richtwaarde van 48 dB op geen enkele gevel van het woon-zorggebouw overschrijdt. Bovendien kan voor 30 km/uur wegen geen hogere waarde worden verleend, aangezien deze wegen niet zoneplichtig zijn. Derhalve is een procedure hogere waarde ten gevolge van wegverkeerslawaai niet aan de orde.

4.2 Geluidbelasting industrielawaai

Conform opgave van de gemeente Roermond bedraagt de geluidbelasting ten gevolge van het geluid gezoneerde industrieterrein Roerstreek 44 dB(A). Derhalve is een procedure hogere waarde ten gevolge van industrielawaai niet aan de orde.

4.3 Cumulatieve geluidbelasting

Ten behoeve van een procedure hogere waarde dient conform artikel 110f Wgh de cumulatieve geluidbelasting te worden bepaald, indien sprake is van blootstelling aan meer dan één geluidbron. Allereerst dient vastgesteld te worden of sprake is van een relevante blootstelling door verschillende geluidbronnen. Dit is alleen het geval indien de zogenaamde voorkeurswaarde van die te onderscheiden bronnen wordt overschreden. Conform de Wgh dienen voor de cumulatie de zoneplichtige wegen en spoorwegen en de geluidbelasting ten gevolge van industrie en/of luchtvaart meegenomen te worden. De cumulatieve geluidbelasting dient bepaald te worden conform het Reken- en meetvoorschrift geluid 2012 (bijlage I, hoofdstuk 2 'Rekenmethode cumulatieve geluidsbelasting'). De correctie conform artikel 110g Wgh met betrekking tot wegverkeer wordt hierbij niet toegepast.

Dit betekent dat in onderhavige situatie de cumulatieve geluidbelasting niet bepaald hoeft te worden.

4.4 Geluidwering gevels ($G_{A;k}$)

Volgens het bouwbesluit dient de karakteristieke geluidwering van de gevel $G_{A;k}$ voor verblijfsgebieden in een woning minimaal de in het vastgestelde besluit hogere waarde opgenomen hoogst toelaatbare geluidbelasting minus 35 dB(A) te bedragen. Een gevel van een nieuwbouwwoning dient bovendien minimaal een $G_{A;k}$ van 20 dB te hebben.

Aangezien voor het onderhavige woon-zorggebouw geen sprake is van een procedure hogere waarde wordt een aanvullend onderzoek ter bepaling van de geluidwering van de gevels niet noodzakelijk geacht. Bij toepassing van standaard geluidwerende materialen en maatregelen is een goed akoestisch woon- en leefklimaat gewaarborgd.

5 Samenvatting en conclusie

In opdracht van Nexus is een akoestisch onderzoek wegverkeers- en industrielawaai uitgevoerd ten behoeve van de beoogde ontwikkeling op de locatie Dorpsstraat 63c te Melick. Beoogd wordt om op het binnenterrein achter Dorpsstraat 63c een woon-zorgcomplex te realiseren. De ontwikkeling past niet binnen het vigerende bestemmingsplan. Het akoestisch onderzoek is derhalve uitgevoerd ten behoeve van een juridisch-planologische procedure.

Voor wegverkeerslawaai is het plan gelegen binnen de geluidzone van de Genhofweg. Conform opgave van de gemeente Roerdalen kan deze weg echter als niet akoestisch relevant worden beschouwd aangezien deze enkel is opengesteld voor bestemmingsverkeer. Het plan is gelegen in de nabijheid van diverse 30 km/uur wegen. Voor de waarborging van een goed akoestisch woon- en leefklimaat is in het onderhavige akoestisch onderzoek de geluidbelasting ten gevolge van de 30 km/uur wegen Dorpsstraat, Marktstraat, Sint Servaaslaan en Graaf van Gelrestraat inzichtelijk gemaakt.

Voor industrielawaai is het plangebied gelegen binnen de geluidzone van industrieterrein Roerstreek.

Voor de 30 km/uur wegen geldt dat de geluidbelasting ten gevolge van het wegverkeer op deze wegen de richtwaarde van 48 dB op geen enkele gevel van het woon-zorgcomplex overschrijdt. Bovendien kan voor 30 km/uur wegen geen hogere waarde worden verleend, aangezien deze wegen niet zoneplichtig zijn. Derhalve is een procedure hogere waarde ten gevolge van wegverkeerslawaai niet aan de orde.

Conform opgave van de gemeente Roermond bedraagt de geluidbelasting ten gevolge van het geluid gezoneerde industrieterrein Roerstreek 44 dB(A). Derhalve is een procedure hogere waarde ten gevolge van industrielawaai niet aan de orde.

Aangezien voor het onderhavige woon-zorggebouw geen sprake is van een procedure hogere waarde wordt een aanvullend onderzoek ter bepaling van de geluidwering van de gevels niet noodzakelijk geacht. Bij toepassing van standaard geluidwerende materialen en maatregelen is een goed akoestisch woon- en leefklimaat gewaarborgd.

Bijlage 1: Inrichtingstekening van het plan

Voorontwerp Woonzorgcomplex 't Binnehaof te Melick

Woonzorgcomplex

3 Zorgwoningen

22 parkeerplaatsen in halfopen verharding

ruimte voor fietsen, scootmobielen, containers

Haag/hoge beplanting

afsluitbare poort

afsluitbare poort

plangrens

Marktstraat

Graaf van Gelrestraat

Dorpsstraat

2.80

5.00

5.45

Variant in-/uitrit

N
W
O
Z

MANSVELT
Infra-ontwikkeling en Management

Datum: 20-03-2023
Tekeningnr.: 22.67501
Proj. nr.: M252

Schaal 1:250
Versie B
Gecontr.

Bijlage 2: Verkeersgegevens wegverkeer en gegevens industrie

Geachte heer/mevrouw,

Voor het uitvoeren van een akoestisch onderzoek tussen de Markstraat en de Graaf van Gelrestraat te Melick zijn wij op zoek naar de verkeersgegevens van de volgende wegen:

- Genhofweg;
- Dorpsstraat;
- Marktstraat;
- Graaf van Gelrestraat;
- Sint Servaaslaan;

Van bovengenoemde wegen zouden wij graag de volgende verkeersgegevens ontvangen:
- maximum snelheid;
- evt. obstakels (verkeerslicht, verkeersdrempels, rotonde etc.);
- verdeling lichte, middelzware en zware voertuigen over de dag-, avond- en nachtperiode;
- etmaalintensiteiten en/of telgegevens;
- wegdektype (indien bekend eventueel specifieke asfaltdeklaag);
- ophogingspercentage telgegevens naar het maatgevende jaar 2031 (of prognose intensiteiten 2031).

Indien van één of meer van de bovenstaande wegen tel- of prognosegegevens ontbreken zou ik graag een schatting ontvangen van de verkeersintensiteit en -verdeling naar het maatgevende jaar 2031. Voor een schatting van de verdeling zou het volstaan om aan te geven dat voor een betreffende weg de verdeling van een andere (wel bekende) weg kan worden aangehouden.

In het geval dat er enkel prognosegegevens voor het jaar 2030 voorhanden zijn, zouden wij graag vernemen met welk percentage deze prognose kan worden opgehoogd voor het maatgevend jaar 2031.
Graag vernemen wij van u of er voor de betreffende wegen herinrichtingen gepland staan in de toekomst.

Wij vernemen graag of de gemeente Roerdalen beschikt over een geluidbeleid met betrekking tot het aanvragen van hogere waarden.

Met vriendelijke groet,
Projectleider geluid en bouwfysica

Geachte,

Hier de verkeersgegevens van de genoemde wegen voor zover bekend en aanwezig.

a) Genhofweg:
   1. Maximum snelheid = ***30 km/h (bibeko) en 60 km/h (bubeko) gemotoriseerd verkeer toegestaan tot de laatste stallen Genhofweg 96***;
   2. evt. obstakels (verkeerslicht, verkeersdrempels, rotonde etc.) = ***GEEN OBSTAKELS***;
   3. verdeling lichte, middelzware en zware voertuigen over dag-, avond- en nachtperiode = ***NIET VOORHANDEN***;

4. etmaalintensiteiten en/of telgegevens = ***NIET VOORHANDEN***;
5. wegdektype = ***ASFALTVERHARDING***;
6. ophogingspercentage telgegevens naar het maatgevende jaar 2031 (of prognose intensiteiten 2031) ***= ZIE OPMERKING***.

b) Dorpsstraat:
1. Maximum snelheid = ***30 km/h***;
2. evt. obstakels (verkeerslicht, verkeersdrempels, rotonde etc.) = ***GEEN OBSTAKELS***;
3. verdeling lichte, middelzware en zware voertuigen over dag-, avond- en nachtperiode = ***ZIE BIJLAGE***;
4. etmaalintensiteiten en/of telgegevens = ***ZIE BIJLAGE***;
5. wegdektype = ***ASFALTVERHARDING***;
6. ophogingspercentage telgegevens naar het maatgevende jaar 2031 (of prognose intensiteiten 2031) ***= ZIE OPMERKING***.

c) Marktstraat:
1. Maximum snelheid = ***30 km/h***;
2. evt. obstakels (verkeerslicht, verkeersdrempels, rotonde etc.) = ***GEEN OBSTAKELS***;
3. verdeling lichte, middelzware en zware voertuigen over dag-, avond- en nachtperiode = ***NIET VOORHANDEN***;
4. etmaalintensiteiten en/of telgegevens = ***NIET VOORHANDEN***;
5. wegdektype = ***ASFALTVERHARDING***;
6. ophogingspercentage telgegevens naar het maatgevende jaar 2031 (of prognose intensiteiten 2031) ***= ZIE OPMERKING***.

d) Graaf van Gelrestraat:
1. Maximum snelheid = ***30 km/h***;
2. evt. obstakels (verkeerslicht, verkeersdrempels, rotonde etc.) = ***GEEN OBSTAKELS***;
3. verdeling lichte, middelzware en zware voertuigen over dag-, avond- en nachtperiode = ***NIET VOORHANDEN***;
4. etmaalintensiteiten en/of telgegevens = ***NIET VOORHANDEN***;
5. wegdektype = ***ASFALTVERHARDING***;
6. ophogingspercentage telgegevens naar het maatgevende jaar 2031 (of prognose intensiteiten 2031) ***= ZIE OPMERKING***.

e) Sint Servaaslaan:
1. Maximum snelheid = ***30 km/h***;
2. evt. obstakels (verkeerslicht, verkeersdrempels, rotonde etc.) = ***GEEN OBSTAKELS;***
3. verdeling lichte, middelzware en zware voertuigen over dag-, avond- en nachtperiode = ***NIET VOORHANDEN***;
4. etmaalintensiteiten en/of telgegevens = ***NIET VOORHANDEN***;
5. wegdektype = ***ASFALTVERHARDING***;
6. ophogingspercentage telgegevens naar het maatgevende jaar 2031 (of prognose intensiteiten 2031) ***= ZIE OPMERKING***.

Opmerking: Verder zou ik na 2030/2031 geen groeipercentage meer toepassen, gezien de bevolkingsprognoses.

In 2022-2024 staat de voorbereiding en realisatie van de reconstructie Dorpsstraat / Groenstraat Melick op de planning..

Met vriendelijke groet,
Specialist Verkeer
Team Openbare Werken en Vastgoed

De aansprakelijke uitsluiting kan niet worden aangegaan. Het bedrijf is integrale verbaard, heeft een andere naam gekregen of is verwijderd. Commissie of de toepassing vervalt maar het gebruikstoestand en de juiste bevoegdheden.

bezoekadres Schaapsweg 20, 6077 CG Sint Odiliënberg
postadres Postbus 6099, 6077 ZH Sint Odiliënberg
telefoon 0475 538 888 **e-mail** info@roerdalen.nl
website www.roerdalen.nl

Beste,

Bedankt voor de gegevens.

Ik ben zelf niet bekend in de omgeving, maar als ik de situatie op Google-maps beschouw, schat ik de wegen Marktstraat, Graaf van Gelrestraat en Sint Servaaslaan in als buurtontsluitingswegen. Zou u dit kunnen bevestigen? Op basis hiervan zou ik voor deze wegen grofweg een etmaalintensiteit van ca. 500 mvt/etm inschatten. Kunt u aangeven of dat dit akkoord is?

Kan ik op basis van uw informatie aannemen dat de Genhofweg akoestisch niet relevant zal zijn?

Zou u tot slot een toelichting kunnen geven met betrekking tot de herinrichting van de Dorpsstraat/Groenstraat (voor zover bekend)? Blijven de aansluitingen op de omliggende wegen gelijk? Is het bekend wat de nieuwe wegdekverharding en snelheidsregime op de Dorpsstraat wordt? Binnen welk gebied geldt de herinrichting?

Ik zie een reactie graag tegemoet.

Met vriendelijke groet,
Projectleider geluid en bouwfysica

Hoi,

De Markt, Graaf van Gelrestraat en Sint Servaaslaan zijn inderdaad erftoegangswegen. De etmaalintensiteit van ca. 500 mvt/etm is een prima inschatting. De Genhofweg is akoestisch niet relevant.

Bij de reconstructie van de Dorpsstraat en Groenstraat worden de aansluitingen van de aanliggende wegen meegenomen. Welke wegdekverharding er gaat komen is nu nog niet bekend. Het snelheidsregime van 30 km/h blijft gehandhaafd. De herinrichting is vanaf de Provinciale weg N293 tot aan de komgrens richting Herkenbosch.

Met vriendelijke groet,
Specialist Verkeer
Team Openbare Werken en Vastgoed

De aansprakelijke uitsluiting kan niet worden aangegaan. Het bedrijf is integrale verbaard, heeft een andere naam gekregen of is verwijderd. Commissie of de toepassing vervalt maar het gebruikstoestand en de juiste bevoegdheden.

bezoekadres Schaapsweg 20, 6077 CG Sint Odiliënberg
postadres Postbus 6099, 6077 ZH Sint Odiliënberg
telefoon 0475 538 888 **e-mail** info@roerdalen.nl
website www.roerdalen.nl

Geachte,

Voor de uitvoering van een akoestisch onderzoek omgevingslawaai (wegverkeer en industrie) zijn wij opzoek naar de te hanteren hogere waarde ten gevolge van het geluidgezoneerde industrieterrein Roerstreek. Het akoestisch onderzoek wordt uitgevoerd ten behoeve van de nieuwbouw van een woonzorgcomplex op de locatie Dorpsstraat 63c te Melick (zie bijgevoegde situatietekening). Het complex zal worden opgetrokken in twee bouwlagen.

Kunt u aangeven welke geluidbelasting wij op de gevels kunnen aanhouden ten gevolge van het geluidgezoneerde industrieterrein Roerstreek? Zijn er van dit industrieterrein contourenplots voorhanden?

Ik zie uw reactie graag tegemoet.

Met vriendelijke groet, Met vriendelijke groet,
Projectleider geluid en bouwfysica

Beste,

De geluidbelasting bedraagt 44 dB(A) etmaalwaarde.
Wij hanteren standaard een hogere grenswaarde van 55 dB(A) voor nieuwe geluidgevoelige objecten binnen de industrielawaaizone.

Met vriendelijke groet,

Medewerker Geluid

Gemeente Roermond
Cluster VTH

Stadhuis | Markt 31 6041 EM | Postbus 900 6040 AX Roermond | T 14 0475 | www.roermond.nl

Bijlage 3: Invoergegevens akoestisch model wegverkeerslawaai

Rapport: Lijst van model eigenschappen
Model: wvl

Model eigenschap	
Omschrijving	wvl
Verantwoordelijke	CK
Rekenmethode	#2|Wegverkeerslawaai|RMG-2012, wegverkeer|
Aangemaakt door	CK op 30-6-2021
Laatst ingezien door	CK op 16-8-2022
Model aangemaakt met	Geomilieu V2020.2
Dagperiode	07:00 - 19:00
Avondperiode	19:00 - 23:00
Nachtperiode	23:00 - 07:00
Samengestelde periode	Lden
Waarde	Gem(Dag, Avond + 5, Nacht + 10)
Standaard maaiveldhoogte	29
Rekenhoogte contouren	1,5
Detailniveau toetspunt resultaten	Groepsresultaten
Detailniveau resultaten grids	Groepsresultaten
Aandachtsgebied	--
Max.refl.afstand	--
Standaard bodemfactor	0,00
Openingshoek	2
Max.refl.diepte	1
Geometrische uitbreiding	Volledige 3D analyse
Luchtdemping	Conform standaard
Luchtdemping [dB/km]	0,00; 0,00; 1,00; 2,00; 4,00; 10,00; 23,00; 58,00
Meteorologische correctie	Conform standaard
Waarde voor C0	3,50

Model: wvl
Groep: (hoofdgroep)
Lijst van Wegen, voor rekenmethode Wegverkeerslawaai - RMG-2012, wegverkeer

Naam	Omschr.	Type	Hbron	Helling	Wegdek	Wegdek	V(LV(D))	V(LV(A))	V(LV(N))	Totaal aantal
W1	Dorpsstraat	Verdeling	0,75	0	W9a	Elementenverharding in keperverband	30	30	30	3434,00
W2	Sint Servaaslaan	Verdeling	0,75	0	W0	Referentiewegdek	30	30	30	500,00
W3	Sint Servaaslaan	Verdeling	0,75	0	W0	Referentiewegdek	30	30	30	500,00
W4	Sint Servaaslaan	Verdeling	0,75	0	W0	Referentiewegdek	30	30	30	500,00
W5	Graaf van Gelrestraat	Verdeling	0,75	0	W0	Referentiewegdek	30	30	30	500,00
W6	Marktstraat	Verdeling	0,75	0	W0	Referentiewegdek	30	30	30	500,00
W7	Marktstraat	Verdeling	0,75	0	W0	Referentiewegdek	30	30	30	500,00

Model: wvl
Groep: (hoofdgroep)
Lijst van Wegen, voor rekenmethode Wegverkeerslawaai - RMG-2012, wegverkeer

Naam	%Int(D)	%Int(A)	%Int(N)	%LV(D)	%LV(A)	%LV(N)	%MV(D)	%MV(A)	%MV(N)	%ZV(D)	%ZV(A)	%ZV(N)	Cpl	Cpl_W
W1	6,47	3,58	1,01	85,12	91,34	84,98	10,67	6,43	9,88	4,21	2,24	5,14	False	1,5
W2	6,48	3,73	0,92	84,96	92,23	84,31	10,65	6,17	10,89	4,38	1,61	4,79	False	1,5
W3	6,48	3,73	0,92	84,96	92,23	84,31	10,65	6,17	10,89	4,38	1,61	4,79	False	1,5
W4	6,48	3,73	0,92	84,96	92,23	84,31	10,65	6,17	10,89	4,38	1,61	4,79	False	1,5
W5	6,48	3,73	0,92	84,96	92,23	84,31	10,65	6,17	10,89	4,38	1,61	4,79	False	1,5
W6	6,48	3,73	0,92	84,96	92,23	84,31	10,65	6,17	10,89	4,38	1,61	4,79	False	1,5
W7	6,48	3,73	0,92	84,96	92,23	84,31	10,65	6,17	10,89	4,38	1,61	4,79	False	1,5

Model: wvl
Groep: (hoofdgroep)
Lijst van Toetspunten, voor rekenmethode Wegverkeerslawaai - RMG-2012, wegverkeer

Naam	Omschr.	Maaiveld	Hdef.	Hoogte A	Hoogte B	Hoogte C	Hoogte D	Hoogte E	Hoogte F	Gevel	X	Y
t01	toetspunt	29,00	Relatief	1,50	4,70	--	--	--	--	Ja	199016,80	352240,16
t02	toetspunt	29,00	Relatief	1,50	4,70	--	--	--	--	Ja	199030,65	352244,05
t03	toetspunt	29,00	Relatief	1,50	4,70	--	--	--	--	Ja	199034,10	352251,63
t04	toetspunt	29,00	Relatief	1,50	4,70	--	--	--	--	Ja	199030,55	352264,27
t05	toetspunt	29,00	Relatief	1,50	4,70	--	--	--	--	Ja	199027,08	352276,62
t06	toetspunt	29,00	Relatief	1,50	4,70	--	--	--	--	Ja	199024,49	352285,84
t07	toetspunt	29,00	Relatief	1,50	4,70	--	--	--	--	Ja	199019,08	352287,99
t08	toetspunt	29,00	Relatief	1,50	4,70	--	--	--	--	Ja	199003,98	352277,16
t09	toetspunt	29,00	Relatief	1,50	4,70	--	--	--	--	Ja	199002,90	352270,12
t10	toetspunt	29,00	Relatief	1,50	4,70	--	--	--	--	Ja	199006,42	352257,70
t11	toetspunt	29,00	Relatief	1,50	4,70	--	--	--	--	Ja	199010,02	352245,03

Model: wvl
Groep: (hoofdgroep)
Lijst van Hoogtelijnen, voor rekenmethode Wegverkeerslawaai - RMG-2012, wegverkeer

Naam	Omschr.	ISO_H
HL1	maaiveld	29,00

Rapport: Groepsreducties
Model: wvl

Groep	Reductie			Sommatie		
	Dag	Avond	Nacht	Dag	Avond	Nacht
Dorpsstraat	5,00	5,00	5,00	5,00	5,00	5,00
Graaf van Gelrestraat	5,00	5,00	5,00	5,00	5,00	5,00
Marktstraat	5,00	5,00	5,00	5,00	5,00	5,00
Sint Servaaslaan	5,00	5,00	5,00	5,00	5,00	5,00

Bijlage 4: Grafische weergave akoestisch model wegverkeerslawaai



RMG-2012, wegverkeer, [versie A - wvl] , Geomilieu V2022.2 rev 2 Licentiehouder: Tritium Advies BV - locatie Nuenen

Tritium Advies

Grafische weergave invoergegevens akoestisch model wegverkeerslawaai

2007/137/JOW-01

bijlage 4

Tritium Advies

Grafische weergave invoergegevens akoestisch model wegverkeerslawaai



RMG-2012, wegverkeer, [versie A - wvl] , Geomilieu V2022.2 rev 2 Licentiehouder: Tritium Advies BV - locatie Nuenen

2007/137/JOW-01

bijlage 4

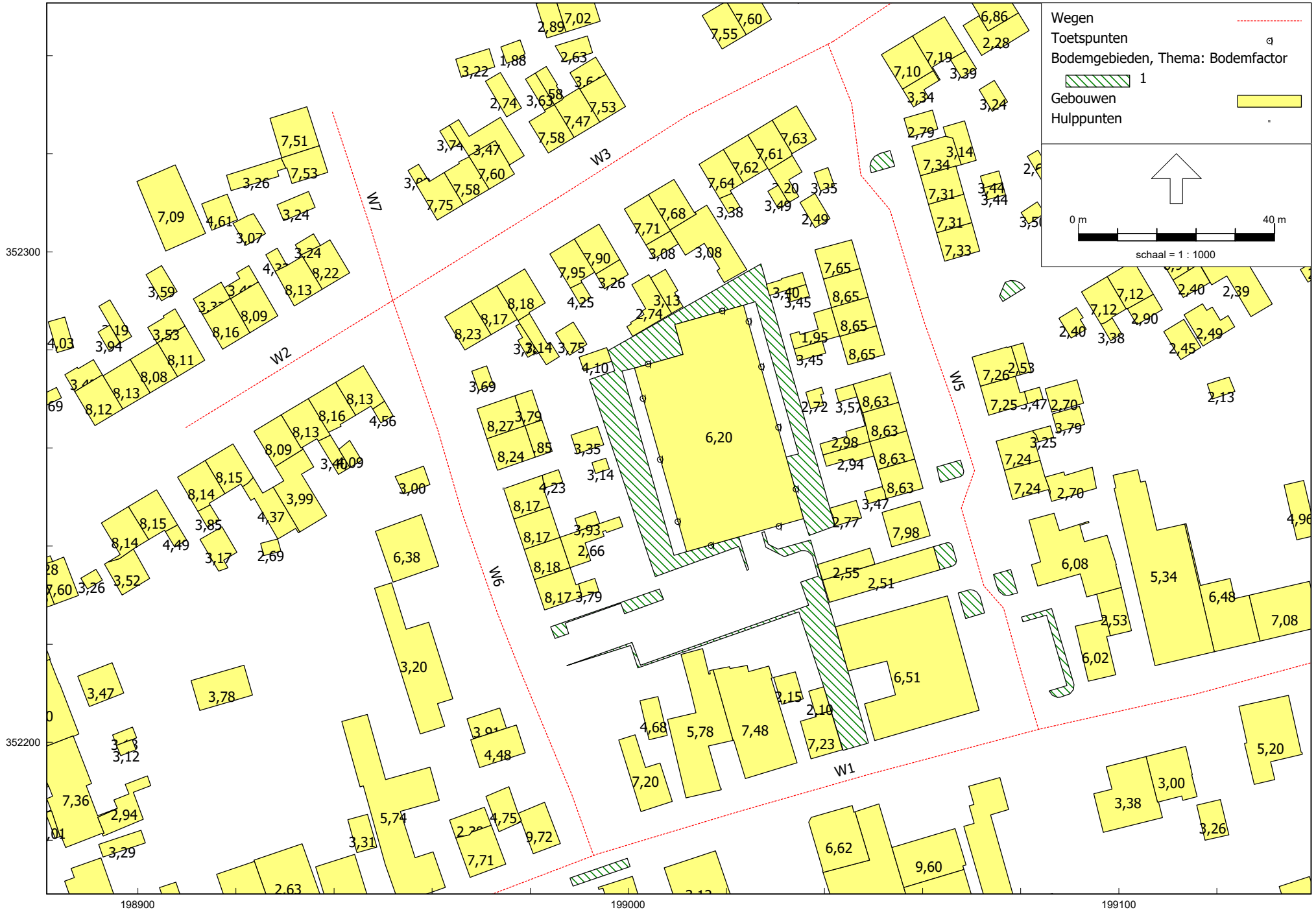

RMG-2012, wegverkeer, [versie A - wvl] , Geomilieu V2022.2 rev 2 Licentiehouder: Tritium Advies BV - locatie Nuenen

Tritium Advies

Grafische weergave invoergegevens akoestisch model wegverkeerslawaai

2007/137/JOW-01

bijlage 4

Tritium Advies

Grafische weergave invoergegevens akoestisch model wegverkeerslawaai

2007/137/JOW-01

bijlage 4

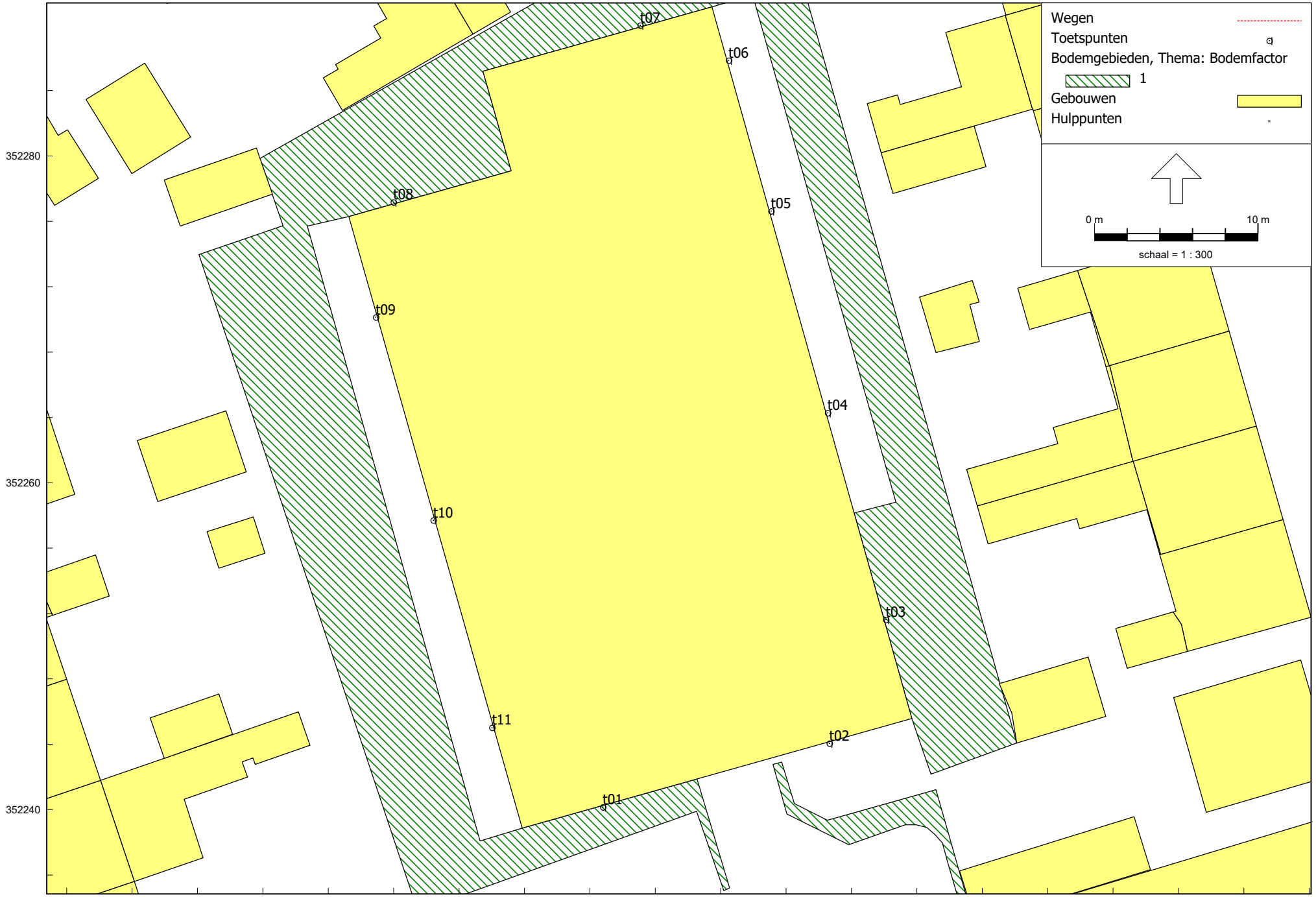

RMG-2012, wegverkeer, [versie A - wvl] , Geomilieu V2022.2 rev 2 Licentiehouder: Tritium Advies BV - locatie Nuenen

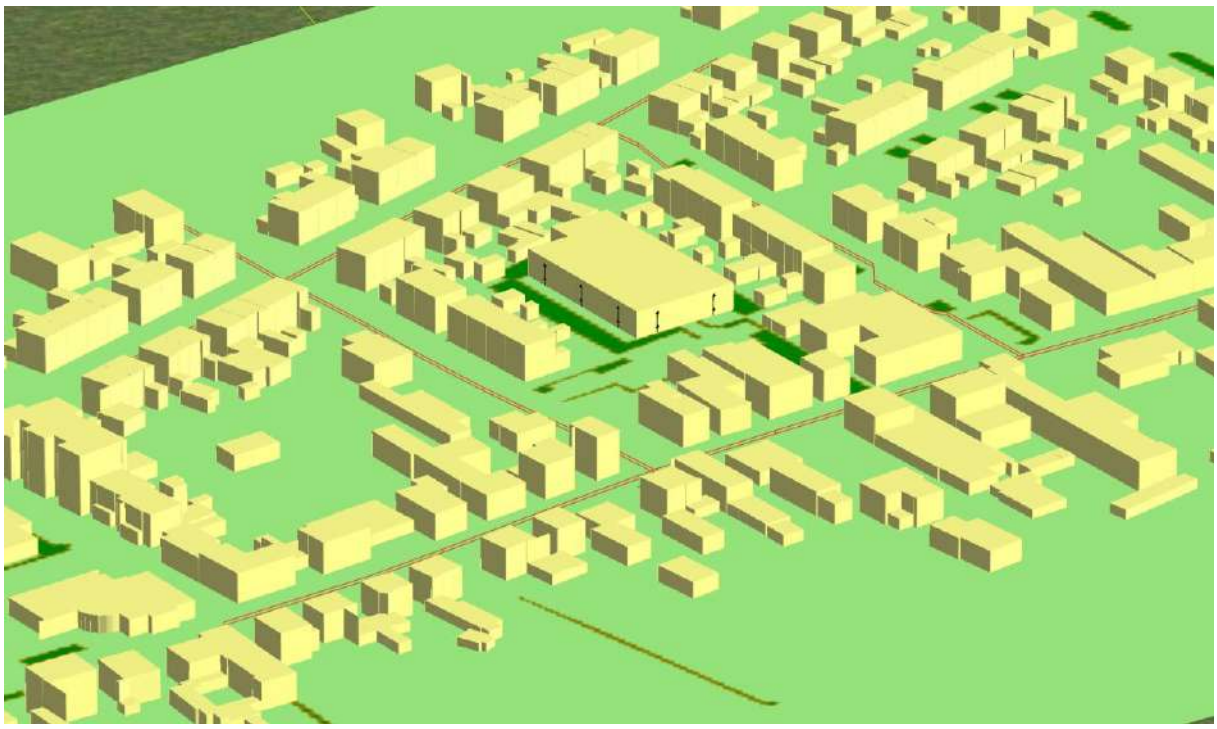



Bijlage 5: Rekenresultaten geluidbelasting wegverkeer

Rapport: Resultatentabel
Model: wvl
LAeq totaalresultaten voor toetspunten
Groep: Dorpsstraat
Groepsreductie: Ja

Naam Toetspunt	Omschrijving	X	Y	Hoogte	Dag	Avond	Nacht	Lden
t01_A	toetspunt	199016,80	352240,16	1,50	39,6	35,5	31,7	40,6
t01_B	toetspunt	199016,80	352240,16	4,70	41,7	37,5	33,7	42,6
t02_A	toetspunt	199030,65	352244,05	1,50	39,6	35,5	31,7	40,5
t02_B	toetspunt	199030,65	352244,05	4,70	42,2	38,1	34,2	43,1
t03_A	toetspunt	199034,10	352251,63	1,50	34,6	30,4	26,7	35,5
t03_B	toetspunt	199034,10	352251,63	4,70	37,2	33,1	29,3	38,1
t04_A	toetspunt	199030,55	352264,27	1,50	32,8	28,5	24,8	33,7
t04_B	toetspunt	199030,55	352264,27	4,70	33,9	29,6	26,0	34,8
t05_A	toetspunt	199027,08	352276,62	1,50	32,3	28,0	24,4	33,2
t05_B	toetspunt	199027,08	352276,62	4,70	33,0	28,7	25,1	33,9
t06_A	toetspunt	199024,49	352285,84	1,50	31,5	27,2	23,6	32,4
t06_B	toetspunt	199024,49	352285,84	4,70	32,3	27,9	24,3	33,2
t07_A	toetspunt	199019,08	352287,99	1,50	28,0	23,7	20,1	28,9
t07_B	toetspunt	199019,08	352287,99	4,70	26,8	22,6	18,8	27,7
t08_A	toetspunt	199003,98	352277,16	1,50	28,2	23,8	20,2	29,1
t08_B	toetspunt	199003,98	352277,16	4,70	26,7	22,5	18,8	27,6
t09_A	toetspunt	199002,90	352270,12	1,50	34,9	30,7	26,9	35,8
t09_B	toetspunt	199002,90	352270,12	4,70	36,0	31,9	28,1	37,0
t10_A	toetspunt	199006,42	352257,70	1,50	36,8	32,7	28,8	37,7
t10_B	toetspunt	199006,42	352257,70	4,70	38,1	34,0	30,2	39,1
t11_A	toetspunt	199010,02	352245,03	1,50	37,1	33,0	29,1	38,0
t11_B	toetspunt	199010,02	352245,03	4,70	38,5	34,4	30,6	39,5

Alle getoonde dB-waarden zijn A-gewogen

Rapport: Resultatentabel
Model: wvl
LAeq totaalresultaten voor toetspunten
Groep: Graaf van Gelrestraat
Groepsreductie: Ja

Naam Toetspunt	Omschrijving	X	Y	Hoogte	Dag	Avond	Nacht	Lden
t01_A	toetspunt	199016,80	352240,16	1,50	21,4	17,4	13,1	22,2
t01_B	toetspunt	199016,80	352240,16	4,70	27,7	23,9	19,4	28,5
t02_A	toetspunt	199030,65	352244,05	1,50	23,5	19,5	15,2	24,3
t02_B	toetspunt	199030,65	352244,05	4,70	30,8	27,0	22,5	31,7
t03_A	toetspunt	199034,10	352251,63	1,50	23,2	19,0	14,8	23,9
t03_B	toetspunt	199034,10	352251,63	4,70	28,3	24,3	19,9	29,1
t04_A	toetspunt	199030,55	352264,27	1,50	23,5	19,4	15,2	24,3
t04_B	toetspunt	199030,55	352264,27	4,70	29,8	25,9	21,4	30,6
t05_A	toetspunt	199027,08	352276,62	1,50	29,4	25,5	21,1	30,2
t05_B	toetspunt	199027,08	352276,62	4,70	32,1	28,2	23,8	32,9
t06_A	toetspunt	199024,49	352285,84	1,50	24,5	20,4	16,2	25,3
t06_B	toetspunt	199024,49	352285,84	4,70	31,0	27,1	22,6	31,8
t07_A	toetspunt	199019,08	352287,99	1,50	27,6	23,7	19,2	28,4
t07_B	toetspunt	199019,08	352287,99	4,70	30,7	26,9	22,4	31,6
t08_A	toetspunt	199003,98	352277,16	1,50	17,4	13,2	9,1	18,2
t08_B	toetspunt	199003,98	352277,16	4,70	20,5	16,4	12,2	21,3
t09_A	toetspunt	199002,90	352270,12	1,50	14,1	9,9	5,7	14,8
t09_B	toetspunt	199002,90	352270,12	4,70	13,4	9,2	5,0	14,1
t10_A	toetspunt	199006,42	352257,70	1,50	13,6	9,4	5,2	14,3
t10_B	toetspunt	199006,42	352257,70	4,70	12,8	8,6	4,5	13,5
t11_A	toetspunt	199010,02	352245,03	1,50	13,1	8,9	4,7	13,8
t11_B	toetspunt	199010,02	352245,03	4,70	11,4	7,1	3,0	12,1

Alle getoonde dB-waarden zijn A-gewogen

Rapport: Resultatentabel
Model: wvl
LAeq totaalresultaten voor toetspunten
Groep: Marktstraat
Groepsreductie: Ja

Naam Toetspunt	Omschrijving	X	Y	Hoogte	Dag	Avond	Nacht	Lden
t01_A	toetspunt	199016,80	352240,16	1,50	32,8	29,0	24,4	33,6
t01_B	toetspunt	199016,80	352240,16	4,70	34,8	31,0	26,5	35,6
t02_A	toetspunt	199030,65	352244,05	1,50	31,0	27,2	22,7	31,8
t02_B	toetspunt	199030,65	352244,05	4,70	32,6	28,8	24,3	33,5
t03_A	toetspunt	199034,10	352251,63	1,50	15,3	11,2	7,0	16,1
t03_B	toetspunt	199034,10	352251,63	4,70	20,0	16,2	11,7	20,8
t04_A	toetspunt	199030,55	352264,27	1,50	13,9	9,6	5,6	14,6
t04_B	toetspunt	199030,55	352264,27	4,70	14,1	9,8	5,7	14,8
t05_A	toetspunt	199027,08	352276,62	1,50	14,9	10,7	6,6	15,7
t05_B	toetspunt	199027,08	352276,62	4,70	14,4	10,2	6,0	15,1
t06_A	toetspunt	199024,49	352285,84	1,50	15,2	10,9	6,8	15,9
t06_B	toetspunt	199024,49	352285,84	4,70	14,7	10,5	6,4	15,5
t07_A	toetspunt	199019,08	352287,99	1,50	18,7	14,5	10,3	19,4
t07_B	toetspunt	199019,08	352287,99	4,70	20,8	16,7	12,5	21,6
t08_A	toetspunt	199003,98	352277,16	1,50	25,1	21,2	16,8	25,9
t08_B	toetspunt	199003,98	352277,16	4,70	28,0	24,1	19,7	28,8
t09_A	toetspunt	199002,90	352270,12	1,50	28,2	24,3	19,8	29,0
t09_B	toetspunt	199002,90	352270,12	4,70	31,4	27,6	23,1	32,2
t10_A	toetspunt	199006,42	352257,70	1,50	29,7	25,8	21,3	30,5
t10_B	toetspunt	199006,42	352257,70	4,70	32,3	28,4	23,9	33,1
t11_A	toetspunt	199010,02	352245,03	1,50	32,2	28,5	23,9	33,1
t11_B	toetspunt	199010,02	352245,03	4,70	34,3	30,4	25,9	35,1

Alle getoonde dB-waarden zijn A-gewogen

Rapport: Resultatentabel
Model: wvl
LAeq totaalresultaten voor toetspunten
Groep: Sint Servaaslaan
Groepsreductie: Ja

Naam Toetspunt	Omschrijving	X	Y	Hoogte	Dag	Avond	Nacht	Lden
t01_A	toetspunt	199016,80	352240,16	1,50	10,7	6,4	2,3	11,4
t01_B	toetspunt	199016,80	352240,16	4,70	10,2	5,9	1,9	10,9
t02_A	toetspunt	199030,65	352244,05	1,50	11,0	6,8	2,7	11,8
t02_B	toetspunt	199030,65	352244,05	4,70	9,9	5,6	1,5	10,6
t03_A	toetspunt	199034,10	352251,63	1,50	17,5	13,3	9,1	18,2
t03_B	toetspunt	199034,10	352251,63	4,70	19,0	14,9	10,6	19,8
t04_A	toetspunt	199030,55	352264,27	1,50	18,0	13,7	9,6	18,7
t04_B	toetspunt	199030,55	352264,27	4,70	21,2	17,2	12,9	22,0
t05_A	toetspunt	199027,08	352276,62	1,50	21,7	17,6	13,3	22,4
t05_B	toetspunt	199027,08	352276,62	4,70	25,9	22,1	17,6	26,7
t06_A	toetspunt	199024,49	352285,84	1,50	21,4	17,2	13,1	22,2
t06_B	toetspunt	199024,49	352285,84	4,70	28,5	24,7	20,1	29,3
t07_A	toetspunt	199019,08	352287,99	1,50	24,7	20,6	16,4	25,5
t07_B	toetspunt	199019,08	352287,99	4,70	31,9	28,0	23,5	32,7
t08_A	toetspunt	199003,98	352277,16	1,50	28,2	24,3	19,8	29,0
t08_B	toetspunt	199003,98	352277,16	4,70	32,8	29,0	24,5	33,6
t09_A	toetspunt	199002,90	352270,12	1,50	25,8	21,9	17,4	26,6
t09_B	toetspunt	199002,90	352270,12	4,70	29,6	25,8	21,3	30,5
t10_A	toetspunt	199006,42	352257,70	1,50	19,0	14,8	10,7	19,7
t10_B	toetspunt	199006,42	352257,70	4,70	23,2	19,1	14,8	23,9
t11_A	toetspunt	199010,02	352245,03	1,50	17,3	13,1	9,0	18,1
t11_B	toetspunt	199010,02	352245,03	4,70	20,2	16,1	11,9	21,0

Alle getoonde dB-waarden zijn A-gewogen

Rapport: Resultatentabel
Model: wvl
LAeq totaalresultaten voor toetspunten
Groep: (hoofdgroep)
Groepsreductie: Nee

Naam Toetspunt	Omschrijving	X	Y	Hoogte	Dag	Avond	Nacht	Lden
t01_A	toetspunt	199016,80	352240,16	1,50	45,5	41,4	37,5	46,4
t01_B	toetspunt	199016,80	352240,16	4,70	47,6	43,6	39,6	48,5
t02_A	toetspunt	199030,65	352244,05	1,50	45,3	41,2	37,3	46,2
t02_B	toetspunt	199030,65	352244,05	4,70	47,9	43,9	39,9	48,8
t03_A	toetspunt	199034,10	352251,63	1,50	40,1	35,8	32,1	40,9
t03_B	toetspunt	199034,10	352251,63	4,70	42,9	38,8	34,9	43,8
t04_A	toetspunt	199030,55	352264,27	1,50	38,5	34,1	30,4	39,3
t04_B	toetspunt	199030,55	352264,27	4,70	40,5	36,3	32,5	41,4
t05_A	toetspunt	199027,08	352276,62	1,50	39,4	35,2	31,3	40,3
t05_B	toetspunt	199027,08	352276,62	4,70	41,1	37,0	32,9	41,9
t06_A	toetspunt	199024,49	352285,84	1,50	37,7	33,4	29,7	38,6
t06_B	toetspunt	199024,49	352285,84	4,70	40,7	36,6	32,5	41,5
t07_A	toetspunt	199019,08	352287,99	1,50	37,0	32,9	28,8	37,8
t07_B	toetspunt	199019,08	352287,99	4,70	40,2	36,3	31,9	41,0
t08_A	toetspunt	199003,98	352277,16	1,50	37,3	33,2	29,1	38,1
t08_B	toetspunt	199003,98	352277,16	4,70	40,0	36,1	31,7	40,8
t09_A	toetspunt	199002,90	352270,12	1,50	41,2	37,1	33,1	42,1
t09_B	toetspunt	199002,90	352270,12	4,70	43,0	39,0	34,9	43,9
t10_A	toetspunt	199006,42	352257,70	1,50	42,6	38,6	34,6	43,5
t10_B	toetspunt	199006,42	352257,70	4,70	44,2	40,2	36,2	45,1
t11_A	toetspunt	199010,02	352245,03	1,50	43,4	39,3	35,3	44,3
t11_B	toetspunt	199010,02	352245,03	4,70	45,0	40,9	36,9	45,9

Alle getoonde dB-waarden zijn A-gewogen

Bijlage 5 Stikstofdepositieberekening gebruiksfase

Projectberekening

Dit document geeft een overzicht van de invoer en rekenresultaten van een Projectberekening met AERIUS Calculator. De berekening is uitgevoerd binnen stikstofgevoelige Natura 2000-gebieden, op rekenpunten die overlappen met habitattypen en/of leefgebieden die aangewezen zijn in het kader van de Wet natuurbescherming, gekoppeld aan een aangewezen soort, of nog onbekend maar mogelijk wel relevant, en waar tevens sprake is van een overbelaste of bijna overbelaste situatie voor stikstof.



- Overzicht
- Samenvatting situaties
- Resultaten
- Detailgegevens per emissiebron

Deze PDF is een digitaal bestand dat weer in te lezen is in AERIUS. Meer toelichting over deze PDF kunt u vinden in een bijbehorende leeswijzer. Deze leeswijzer en overige documentatie is te raadplegen via:
www.aerius.nl/handleidingen-en-leeswijzers

Contactgegevens

Rechtspersoon	Pittiger in planologie
Inrichtingslocatie	Dorpsstraat 63c, 6074GB Melick

Activiteit

Omschrijving	Dorpsstraat 63c, Melick
Toelichting	Gebruiksfase 22 zorgappartementen Dorpsstraat 63c Melick

Berekening

AERIUS kenmerk	RrCyjLD2dxqv
Datum berekening	09 maart 2023, 05:07
Rekenconfiguratie	Wnb-rekengrid incl. eigen rekenpunten

Totale emissie

	Rekenjaar	Emissie NH_3	Emissie NO_x
Gebruiksfase 22 zorgappartementen - Beoogd	2025	65,0 g/j	1,8 kg/j

Resultaten

	Hoogste bijdrage	Hexagon	Gebied
Gebruiksfase 22 zorgappartementen - Beoogd	-		
Gekarteerd oppervlak met toename (ha)	-		
Gekarteerd oppervlak met afname (ha)	-		
Grootste toename van depositie	-		
Grootste afname van depositie	-		

Gebruiksfase 22 zorgappartementen (Beoogd), rekenjaar 2025

Emissiebronnen	Emissie NH_3	Emissie NO_x
Verkeersnetwerk	65,0 g/j	1,8 kg/j

Hoogste af- en toename op (bijna) overbelaste stikstofgevoelige Natura 2000 gebieden.

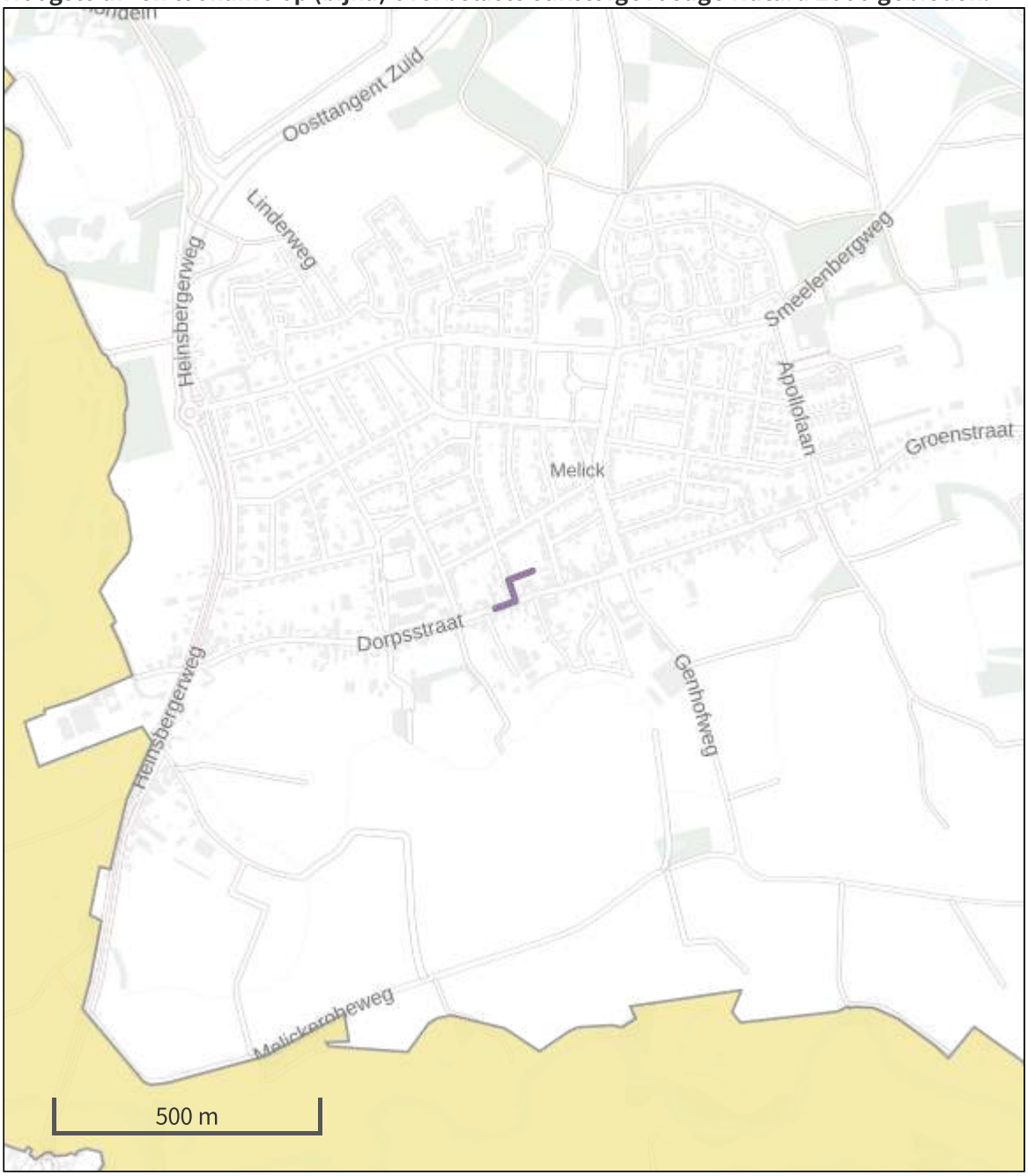

Habitatrichtlijn

Vogelrichtlijn

Vogelrichtlijn, Habitatrichtlijn

Niet bepaald

Grootste afname van depositie

Grootste toename van depositie

Hoogste totale depositie

De bronnen op de kaart horen bij de Beoogde situatie.

Resultaten stikstofgevoelige Natura 2000 gebieden situatie "Gebruiksfase 22 zorgappartementen" (Beoogd) incl. saldering e/o referentie

	Berekend (ha gekarteerd)	Hoogste totale depositie (mol N/ha/jr)	Met toename (ha gekarteerd)	Grootste toename (mol N/ha/jr)	Met afname (ha gekarteerd)	Grootste afname (mol N/ha/jr)
Totaal	-	-	-	-	-	-

Per eigen rekenpunt	Naam	Coördinaat	Projectbijdrage (mol N/ha/jr)
4	Helpensteiner Bachtal-Rothenbach	X:209308,24 Y:351341,29	-
5	Schaagbachtal	X:208599,81 Y:349184,99	-
1	Meinweg	X:201840,78 Y:354269,59	-
2	Lusekamp und Boschbeek	X:203382,15 Y:354325,69	-
3	Meinweg met Ritzroder Dunen	X:207618,15 Y:354002,94	-

Gebruiksfase 22 zorgappartementen, Rekenjaar 2025

1 Wegverkeer | Weg

			Links	Rechts		
Naam	Wegverkeer				NO_x	1,8 kg/j
Locatie	X:198987,3 Y:352200,93	Type scherm	-	-	NO_2	0,6 kg/j
Lengte	133,36 m	Hoogte	-	-	NH_3	65,0 g/j
Wegtype	Binnen bebouwde kom (doorstromend)	Afstand tot de weg	-	-		
Rijrichting	Beide richtingen					
Tunnelfactor	1					
Type hoogteligging	Normaal					
Weghoogte	0 m					

Verkeer	Max. snelheid	Aantal voertuigen	In file
Licht verkeer	Voorgeschreven factoren	59 p/etmaal	0,0 %
Middelzwaar vrachtverkeer	Voorgeschreven factoren	0 p/etmaal	0,0 %
Zwaar vrachtverkeer	Voorgeschreven factoren	7 p/etmaal	0,0 %
Busverkeer	Voorgeschreven factoren	0 p/etmaal	0,0 %

Disclaimer

Hoewel verstrekte gegevens kunnen dienen ter onderbouwing van een vergunningaanvraag, kunnen er geen rechten aan worden ontleend. De eigenaar van AERIUS aanvaardt geen aansprakelijkheid voor de inhoud van de door de gebruiker aangeboden informatie. Bovenstaande gegevens zijn enkel bruikbaar tot er een nieuwe versie van AERIUS beschikbaar is. AERIUS is een geregistreerd handelsmerk in Europa. Alle rechten die niet expliciet worden verleend, zijn voorbehouden.

Rekenbasis

Deze berekening is tot stand gekomen op basis van

AERIUS versie	2022_20230221_e1cb893112
Database versie	2022_e1cb893112

Voor meer informatie over de gebruikte methodiek en data zie:
https://www.aerius.nl/

Bijlage 6 Stikstofdepositieberekening realisatiefase

Projectberekening

Dit document geeft een overzicht van de invoer en rekenresultaten van een Projectberekening met AERIUS Calculator. De berekening is uitgevoerd binnen stikstofgevoelige Natura 2000-gebieden, op rekenpunten die overlappen met habitattypen en/of leefgebieden die aangewezen zijn in het kader van de Wet natuurbescherming, gekoppeld aan een aangewezen soort, of nog onbekend maar mogelijk wel relevant, en waar tevens sprake is van een overbelaste of bijna overbelaste situatie voor stikstof.



- Overzicht
- Samenvatting situaties
- Resultaten
- Detailgegevens per emissiebron

Deze PDF is een digitaal bestand dat weer in te lezen is in AERIUS. Meer toelichting over deze PDF kunt u vinden in een bijbehorende leeswijzer. Deze leeswijzer en overige documentatie is te raadplegen via:
www.aerius.nl/handleidingen-en-leeswijzers

Contactgegevens

Rechtspersoon	Pittiger in planologie
Inrichtingslocatie	Dorpsstraat 63c, 6074GB Melick

Activiteit

Omschrijving	Dorpsstraat 63c, Melick
Toelichting	Realisatiefase 22 zorgappartementen Dorpsstraat 63c Melick

Berekening

AERIUS kenmerk	S1VSoxLJCG1o
Datum berekening	09 maart 2023, 08:19
Rekenconfiguratie	Wnb-rekengrid incl. eigen rekenpunten

Totale emissie

	Rekenjaar	Emissie NH_3	Emissie NO_x
Realisatiefase 22 zorgappartementen - Beoogd	2024	0,5 kg/j	20,7 kg/j

Resultaten

	Hoogste bijdrage	Hexagon	Gebied
Realisatiefase 22 zorgappartementen - Beoogd	-		
Gekarteerd oppervlak met toename (ha)	-		
Gekarteerd oppervlak met afname (ha)	-		
Grootste toename van depositie	-		
Grootste afname van depositie	-		

Realisatiefase 22 zorgappartementen (Beoogd), rekenjaar 2024

Emissiebronnen	Emissie NH_3	Emissie NO_x
2 Mobiele werktuigen | Bouw, Industrie en Delfstoffenwinning | Mobiele werktuigen	0,5 kg/j	20,4 kg/j
Verkeersnetwerk	7,5 g/j	0,2 kg/j

Hoogste af- en toename op (bijna) overbelaste stikstofgevoelige Natura 2000 gebieden.

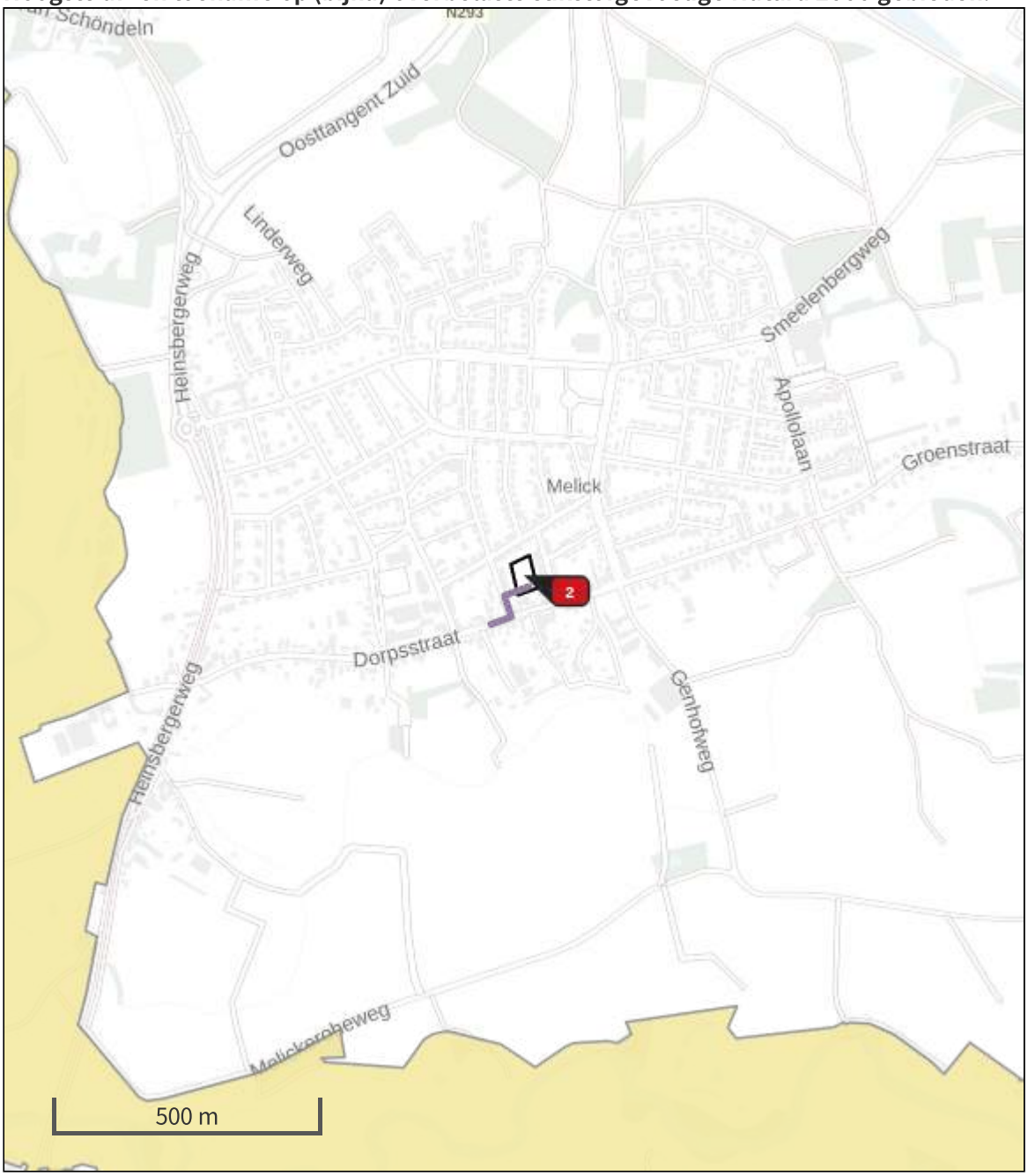

Habitatrichtlijn

Vogelrichtlijn

Vogelrichtlijn, Habitatrichtlijn

Niet bepaald

Grootste afname van depositie

Grootste toename van depositie

Hoogste totale depositie

De bronnen op de kaart horen bij de Beoogde situatie.

Resultaten stikstofgevoelige Natura 2000 gebieden situatie "Realisatiefase 22 zorgappartementen" (Beoogd) incl. saldering e/o referentie

	Berekend (ha gekarteerd)	Hoogste totale depositie (mol N/ha/jr)	Met toename (ha gekarteerd)	Grootste toename (mol N/ha/jr)	Met afname (ha gekarteerd)	Grootste afname (mol N/ha/jr)
Totaal	-	-	-	-	-	-

Per eigen rekenpunt	Naam	Coördinaat	Projectbijdrage (mol N/ha/jr)
4	Helpensteiner Bachtal-Rothenbach	X:209308,24 Y:351341,29	-
5	Schaagbachtal	X:208599,81 Y:349184,99	-
1	Meinweg	X:201840,78 Y:354269,59	-
2	Lusekamp und Boschbeek	X:203382,15 Y:354325,69	-
3	Meinweg met Ritzroder Dunen	X:207618,15 Y:354002,94	-

Realisatiefase 22 zorgappartementen, Rekenjaar 2024

1 Wegverkeer | Weg

			Links	Rechts		
Naam	Wegverkeer				NO_x	0,2 kg/j
Locatie	X:198987,3 Y:352200,93	Type scherm	-	-	NO_2	68,2 g/j
Lengte	133,36 m	Hoogte	-	-	NH_3	7,5 g/j
Wegtype	Binnen bebouwde kom (doorstromend)	Afstand tot de weg	-	-		
Rijrichting	Beide richtingen					
Tunnelfactor	1					
Type hoogteligging	Normaal					
Weghoogte	0 m					

Verkeer	Max. snelheid	Aantal voertuigen	In file
Licht verkeer	Voorgeschreven factoren	1720 p/jaar	10,0 %
Middelzwaar vrachtverkeer	Voorgeschreven factoren	235 p/jaar	20,0 %
Zwaar vrachtverkeer	Voorgeschreven factoren	203 p/jaar	20,0 %
Busverkeer	Voorgeschreven factoren	0 p/jaar	0,0 %

2 Mobiele werktuigen | Bouw, Industrie en Delfstoffenwinning

Naam	Mobiele werktuigen	NO_x	20,4 kg/j
Locatie	X:199018,56 Y:352257,2	NH_3	0,5 kg/j
Oppervlakte	0,24 ha		

Naam	Stageklasse	Brandstofverbruik	Draaiuren	AdBlue verbruik	Stof	Emissie
Graafmachine	Stage-V, >= 2019 , 75-560 kW, diesel, SCR: ja	256 l/j	32 u/j	15 l/j	NO_x	1,7 kg/j
					NH_3	61,4 g/j
Shovel	Stage-IV, 2014-2018, 75-560 kW, diesel, SCR: ja	240 l/j	24 u/j	14 l/j	NO_x	1,6 kg/j
					NH_3	57,6 g/j
Heimachine	Stage-IV, 2014-2018, 75-560 kW, diesel, SCR: ja	480 l/j	24 u/j	28 l/j	NO_x	3,1 kg/j
					NH_3	0,1 kg/j
Hoogwerker	Stage-IV, 2014-2018, 56-75 kW, diesel, SCR: ja	320 l/j	80 u/j	16 l/j	NO_x	3,6 kg/j
					NH_3	76,8 g/j
Trilplaat	Stage-V, >= 2019 , <= 56 kW, diesel, SCR: nee	60 l/j	40 u/j		NO_x	1,4 kg/j
					NH_3	0,0 kg/j
Truckmixer	Stage-V, >= 2019 , 75-560 kW, diesel, SCR: ja	160 l/j	32 u/j	8 l/j	NO_x	1,8 kg/j
					NH_3	38,4 g/j
Betonpomp	Stage-IV, 2014-2018, 75-560 kW, diesel, SCR: ja	480 l/j	24 u/j	28 l/j	NO_x	3,1 kg/j
					NH_3	0,1 kg/j
Verreiker	Stage-IV, 2014-2018, 56-75 kW, diesel, SCR: ja	192 l/j	32 u/j	5 l/j	NO_x	4,2 kg/j
					NH_3	46,1 g/j

Disclaimer

Hoewel verstrekte gegevens kunnen dienen ter onderbouwing van een vergunningaanvraag, kunnen er geen rechten aan worden ontleend. De eigenaar van AERIUS aanvaardt geen aansprakelijkheid voor de inhoud van de door de gebruiker aangeboden informatie. Bovenstaande gegevens zijn enkel bruikbaar tot er een nieuwe versie van AERIUS beschikbaar is. AERIUS is een geregistreerd handelsmerk in Europa. Alle rechten die niet expliciet worden verleend, zijn voorbehouden.

Rekenbasis

Deze berekening is tot stand gekomen op basis van

AERIUS versie	2022_20230221_e1cb893112
Database versie	2022_e1cb893112

Voor meer informatie over de gebruikte methodiek en data zie:
https://www.aerius.nl/

Bijlage 7 Notitie stikstofdepositieberekeningen

Pittiger in Planologie
+31(0)6 19 743 337
info@pittiger.com
www.pittiger.com

Nikol van de Goor
Verwestraat 32
5491 BZ
Sint Oedenrode

KvK 61810320
IBAN NL03ABNA0568931017
BIC ABNANL2A
BTW NL001550414B88

Notitie AERIUS-berekeningen

Datum	9 maart 2023
Onderwerp	AERIUS-berekeningen
Ons kenmerk	Dorpsstraat 63c, Melick
Bijlagen	2x output AERIUS-calculator

Aanleiding

Hartjes Ontwikkelvisie is voornemens om in Melick aan Dorpsstraat 63c een woon-zorgcomplex te realiseren voor ouderen met een zorgbehoefte. Het gaat om een (inmiddels) onbebouwde locatie in het bebouwd gebied van Melick.

Initiatieven in de fysieke leefomgeving mogen Natura 2000-gebieden niet schaden. In verband daarmee is het van belang dat bezien wordt in hoeverre een dergelijk initiatief een negatief effect heeft op Natura 2000-gebieden. Met behulp van de AERIUS-calculator kan dit voor het aspect stikstofdepositie voor zowel het realiseren (slopen, bouwen, aanleggen) als gebruiken van een locatie inzichtelijk worden gemaakt. Sinds de Wet stikstofreductie en natuurverbetering op 1 juli 2021 samen met het bijbehorende Besluit stikstofreductie en natuurverbetering van kracht is geworden was het niet meer nodig om dit voor de realisatiefase te doen. Deze wet bevat namelijk vrijstelling voor bouw-, aanleg- en sloopactiviteiten van bouwprojecten. Deze vrijstelling is op 2 november 2022 echter tenietgedaan via de uitspraak van de Raad van State inzake Porthos (ECLI:NL:RVS:2022:3159). Sindsdien moet voor initiatieven in de fysieke leefomgeving zowel voor de gebruiks- als realisatiefase weer een aeriusberekening worden gemaakt.

Op 26 januari 2023 heeft er een update van rekenmodel AERIUS Calculator plaats gevonden (versie 2022). De Regeling natuurbescherming is hierop aangepast. Het is daarom sinds 26 januari 2023 verplicht om stikstofdepositie te berekenen met rekenmodel AERIUS Calculator versie 2022.

De stikstofdepositie die bij de realisatie van het initiatief en het gebruiken ervan op nabijgelegen Natura 2000 gebieden tot stand komt is met behulp van de AERIUS-calculator welke op 9 maart 2023 online was berekend. De PDF-exports met de rekenresultaten zijn bijgevoegd bij deze notitie. In deze notitie wordt aanvullend ingegaan op de (achtergrond van de) invoergegevens.

AERIUS

Voor de berekeningen zijn de uitgangspunten zoals geformuleerd in de handreiking woningbouw en AERIUS van de Rijksoverheid gebruikt. In de handreiking, welke gebaseerd is op o.a. het rapport van Bureau Waardenburg ‘Woningbouw en Natura 2000’ en Sweco ‘Stikstofdepositie en woningbouwontwikkeling’, wordt uitgegaan van de uitvoering van twee berekeningen. Één voor de realisatiefase en één voor de gebruiksfase. Verder is de instructie gegevensinvoer voor AERIUS Calculator 2022, Bij12 van januari 2023, versie 1 gehanteerd.

Pittiger in Planologie
+31(0)6 19 743 337
info@pittiger.com
www.pittiger.com

Nikol van de Goor
Verwestraat 32
5491 BZ
Sint Oedenrode

KvK 61810320
IBAN NL03ABNA0568931017
BIC ABNANL2A
BTW NL001550414B88

Voor de realisatiefase is rekening gehouden met mobiele werktuigen en transport van bouwmaterialen, werknemers en dergelijke. Voor de gebruiksfase is door het gas- en haardloos wonen de aantrekkende werking van verkeer relevant. De outputs van de AERIUS-calculator zijn bijgevoegd bij deze notitie.

Het initiatief

Het initiatief bestaat uit de realisatie en het gebruik van een appartementencomplex voor 22 appartementen voor ouderen met een zorgbehoefte en erbij behorende verkeer- en groenvoorzieningen. Het plangebied is gelegen aan Dorpsstraat 63c in Melick en is kadastraal bekend als sectie E perceelnummers 6625 en 6637. De oppervlakte van het plangebied is circa 2.932 m². Het appartementencomplex zal gasloos worden uitgevoerd.

De afbeelding hieronder geeft de huidige situatie weer.



Op de afbeelding hieronder geeft het schetsplan weer.



Pittiger in Planologie
+31(0)6 19 743 337
info@pittiger.com
www.pittiger.com

Nikol van de Goor
Verwestraat 32
5491 BZ
Sint Oedenrode

KvK 61810320
IBAN NL03ABNA0568931017
BIC ABNANL2A
BTW NL001550414B88

Natura 2000-gebieden

Op de afbeelding hieronder is de ligging van de locatie (aangeduid met rode cirkel) met nabijgelegen Natura 2000-gebieden weergegeven.

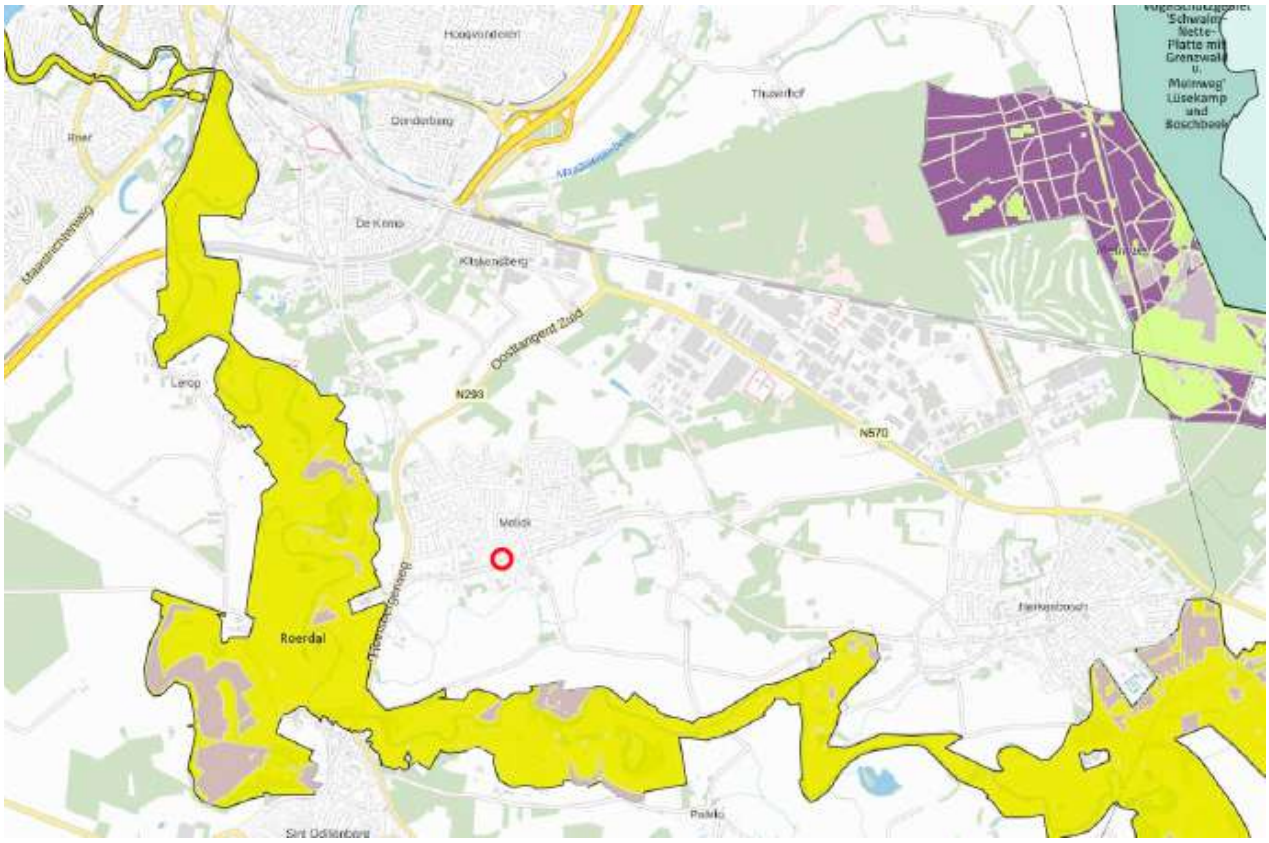

Het meest nabij gelegen stikstofgevoelige Natura 2000-gebied ligt op circa 750 meter afstand en betreft 'Roerdal' (gebiedsnummer 150).

Gebruiksfase

In de gebruiksfase genereert het vervoer van bewoners en hun bezoekers stikstof. Voor dit initiatief is met die reden bezien wat de toekomstige verkeersgeneratie zal zijn. Dit is gedaan aan de hand van de CROW-kencijfers, conform publicatie 381. Zie de tabel hieronder.

Type functie	Aantal	Stedelijkheid*	Ligging	Verkeers-bewegingen	Totaal verkeersbewegingen/ etmaal**
Serviceflat	22	Niet stedelijk	Rest bebouwde kom	2,2 – 3,0	66

*Voor het bepalen van de stedelijkheidsgraad is uitgegaan van het aantal omgevingsadressen van de gemeente Roerdalen (387 per km2).
**Voor het bepalen van het aantal verkeersbewegingen is uitgegaan van het maximale aantal verkeersbewegingen (worst-case).

Pittiger in Planologie
+31(0)6 19 743 337
info@pittiger.com
www.pittiger.com

Nikol van de Goor
Verwestraat 32
5491 BZ
Sint Oedenrode

KvK 61810320
IBAN NL03ABNA0568931017
BIC ABNANL2A
BTW NL001550414B88

Deze verkeersgeneratie is ingevoerd in de AERIUS-calculator, waarbij het traject vanaf omliggende straten is gebruikt totdat het verkeer opgaat in het heersend verkeersbeeld. De daarbij gehanteerde wegkarakteristiek is 'binnen bebouwde kom'. Bovendien is ervan uitgegaan dat dagelijks een (bestel)bus goederen levert aan het woon-zorgcomplex. Voor deze (bestel)bus is 10% van de totale verkeersgeneratie (7 verkeersbewegingen) aangehouden, uitgegaan is daarvoor van middelzwaar verkeer.

De gebruiksfase is gepland in 2025.

Resultaat gebruiksfase
Het resultaat van de berekening is dat het plan in de gebruiksfase niet leidt tot stikstofdepositie op Natura 2000 gebieden.

Invoergegevens realisatiefase
Om inzicht te verschaffen in hoeverre er sprake is van effecten ten gevolge van de realisatiefase van het initiatief is heeft de opdrachtgever samen met de aannemer in beeld gebracht wat er nodig is aan mobiele werktuigen en vervoersbewegingen om het initiatief te kunnen realiseren. Hieronder wordt daarop ingegaan.

- gebruik van materieel op de bouwplaats zal bestaan uit het gebruik van graafmachine, shovel, heimachine, mobiele hijskraan, hoogwerker, trilplaat, truckmixer, betonpomp en verreiker;
- de mobiele hijskraan betreft een elektrisch werktuig;
- verkeersbewegingen van licht verkeer zal bestaan uit verkeersbewegingen van aannemers en onderaannemers met (bestel)busjes;
- verkeersbewegingen van middelzwaar vrachtverkeer zal bestaan uit verkeersbewegingen ten behoeve van levering goederen;
- verkeersbewegingen van zwaar vrachtverkeer zal bestaan uit verkeersbewegingen ten behoeve van levering zware goederen en materieel;

Mobiele werktuigen
Tijdens de realisatiefase zal sprake zijn van de navolgende mobiele werktuigen:

Machine	Klasse	Bedrijfstijd (in uren)	Liter per uur	Verbruik totaal	Ad Blue toevoeging
Graafmachine	Stage V, => 2019, 75-560 KW	32	8 l/uur	256 l/jaar	6%
Shovel	Stage IV, 2014-2018, 75 - 560 kW	24	10 l/uur	240 l/jaar	6%
Heimachine	Stage IV, 2014-2018, 75-560kW	24	20 l/uur	480 l/jaar	6%
Mobiele hijskraan	Elektrisch aangedreven	96	nvt	nvt	nvt
Hoogwerker	Stage IV, 2014-2018, 56-75 kW	80	4 l/uur	320	5%
Trilplaat	Stage V, =>2019, =< 56 KW	40	1,5 l/uur	60	nvt
Truckmixer	Stage V, => 2019, 75-560 KW	32	5 l/uur	160	5%
Betonpomp	Stage IV, 2014-2018, 75-560 kW	24	20 l/uur	480	6%
Verreiker	Stage IV, 2014-2018, 56-75 kW	32	6 l/uur	192	3%

Vervoersbewegingen
Tijdens de realisatiefase zal sprake zijn van de navolgende verkeersbewegingen:

Type	Verkeer	Periode	Aantal/ week	Wegtype	Filepercentage	Totaal

Pittiger in Planologie
+31(0)6 19 743 337
info@pittiger.com
www.pittiger.com

Nikol van de Goor
Verwestraat 32
5491 BZ
Sint Oedenrode

KvK 61810320
IBAN NL03ABNA0568931017
BIC ABNANL2A
BTW NL001550414B88

Licht verkeer	Aannemer	47 weken	15	Binnen bebouwde kom	10% (bouwverkeer raakt bekend met locatie)	780
Licht verkeer	Onderaannemers	47 weken	20	Binnen bebouwde kom	10% (bouwverkeer raakt bekend met locatie)	940
					Totaal licht verkeer	**1720**
Middelzwaar vrachtverkeer	Levering bouwmaterialen	47 weken	5	Binnen bebouwde kom	20% (ter plaatse onbekend verkeer)	235
					Totaal middelzwaar vrachtverkeer	**235**
Zwaar vrachtverkeer	Levering bouwmaterialen	47 weken	4	Binnen bebouwde kom	20% (ter plaatse onbekend verkeer)	188
	Aan- en afvoer mobiele werktuigen	15 x	1	Binnen bebouwde kom	20% (ter plaatse onbekend verkeer)	15
					Totaal zwaar vrachtverkeer	**203**

Deze verkeersgeneratie is ingevoerd in de AERIUS-calculator, waarbij het traject vanaf omliggende straten is gebruikt totdat het verkeer opgaat in het heersend verkeersbeeld.

De realisatiefase duurt 1 jaar en is gepland in 2024.

Resultaat realisatiefase
Het resultaat van de berekening is de realisatiefase van het plan niet leidt tot stikstofdepositie op Natura 2000 gebieden.

Conclusie
Het plangebied ligt op circa 750 meter van het meest nabij gelegen stikstofgevoelige Natura 2000-gebied dat ‘Roerdal’ betreft. Via de AERIUS-calculator is berekend in hoeverre het initiatief voor wat betreft de gebruiks- en realisatiefase invloed heeft op dit Natura 2000-gebied en andere verder weg gelegen gebieden inclusief de dichtstbijzijnde binnen 25 kilometer van het plangebied in het buitenland.

Uit de berekeningen volgt dat ten gevolge van de realisatiefase van het initiatief geen sprake is stikstofdepositie op Natura 2000-gebieden. De AERIUS-berekeningen hebben aangetoond dat de stikstofdepositie gelijk is aan 0,00 mol N/ha/jaar.

Op basis van de hierboven gepresenteerde gegevens hoeft er geen vergunning in het kader van de Wet natuurbescherming te worden aangevraagd of verder onderzoek naar de stikstofdepositie uitgevoerd te worden.

Bijlage 8 Verkeer- en parkeeronderzoek

MEMO

GRENS PAAL12
grensverleggende infraplanners

Reinaldstraat 2
6301 EC Valkenburg

www.grenspaal12.eu

Aan:	Hartjes Ontwikkelvisie T.a.v. dhr. M. Hartjes Kapelaan Verdonschotstraat 55 6104 BL Koningsbosch
Datum:	23 oktober 2023
Project:	Verkeerskundige advisering Dorpsstraat te Melick
Uw kenmerk:	
Ons kenmerk:	20-0807-02
Onderwerp:	Verkeerskundige advisering Dorpsstraat te Melick
Contactpersoon:	ing. Toine Wetzelaer | 06-34536764 | toine@gp12.nl
Bijlage:	19040 definitief ontwerp.

Inleiding

Binnen de voorgenomen herontwikkeling aan de Dorpsstraat 63c te Melick, wordt voorzien in de realisatie van een nieuw woon- en zorgcentrum met 22 woonunits. De ontwikkeling betreft een totale bvo (bruto vloeroppervlakte) van 1.264 m². Op bijgevoegde tekeningen wordt deze ontwikkeling gevisualiseerd.

Uw specifieke vraag hierbij is of de lokale bestaande infrastructuur afdoende capaciteit heeft, om de verkeersbewegingen die gaan ontstaan adequaat te verwerken. Hierbij wenst u inzicht in zowel de eventuele bijkomende doorstromingsproblemen als de verwachte parkeerbehoefte.

Om tot de gevraagde inzichten te komen berekenen wij de parkeerbehoefte, gevolgd door de verkeersgeneratie en toetsen wij of de omliggende infrastructuur voldoende capaciteit heeft om deze verkeersgeneratie te ontsluiten. Via een parkeerdrukonderzoek wordt de parkeerdruk in de omgeving onderzocht.

1 Parkeerbehoefte

De parkeerbehoefte wordt berekend aan de hand van de CROW-publicatie 381 omdat de gemeente Roerdalen niet over een eigen parkeernorm beschikt. Binnen de normering wordt rekening gehouden met de lokale bevolkingsdichtheid. De gemeente Roerdalen kent volgens CBS een bevolkingsdichtheid van 233 adressen per km² voor de hele gemeente Roerdalen en een bevolkingsdichtheidscijfer van Melick is 488 adressen per km².

Hiermee kan zowel de gemeente Roerdalen als het centrum van Melick gecategoriseerd worden als ‘niet stedelijke omgeving’. Dit valt af te leiden uit de CROW-publicatie 381 ‘Toekomstbestendig parkeren, van parkeerkencijfers naar parkeernormen’. Volgens deze publicatie dient parkeren in eerste instantie altijd te worden voorzien op eigen terrein.

De parkeernorm van de CROW-normering geeft een range waarbinnen het aantal parkeerplaatsen moet vallen met minimum- en maximumaantal parkeerplaatsen.

De parkeerkencijfers voor een woon- en verzorgingshuis gaan van 0,5 tot 0,7 parkeerplaatsen per wooneenheid, ongeacht of het een één- of tweepersoonskamer betreft. Zodoende zijn er **11 tot 15,4 parkeerplaatsen** (22 wooneenheden x 0,5 tot 0,7 parkeerplaatsen per wooneenheid) noodzakelijk voor alle bewoners, bezoekers en medewerkers.

Het aandeel bezoekers wordt volgens de CROW-normering geschat op 60%. Dit wil concreet zeggen dat **minimaal 7 en maximaal 10 parkeerplaatsen openbaar toegankelijk** moeten zijn voor bezoekers die hun auto willen parkeren. De overige parkeerplaatsen zouden bij voorkeur als privé bestempeld moeten worden.

Op de laatste ontwerpplannen zijn 19 parkeerplaatsen voorzien. Volgens de CROW-normering zijn maximaal 10 openbaar toegankelijke parkeerplaatsen noodzakelijk. waarmee het aantal voorziene parkeerplaatsen volstaat. **Het totaal aantal noodzakelijke parkeerplaatsen (privaat en openbaar) heeft een bandbreedte tussen minimaal 11 en maximaal 15,4 parkeerplaatsen.**

2 Verkeersgeneratie

De verkeersgeneratie wordt berekend aan de hand van de landelijke kencijfers van het CROW. Per voorzieningstype voorzien zij in een standaardtabel waaruit de verwachte verkeersgeneratie afgeleid kan worden. Voor het voorzieningstype 'woon-zorgcomplex' zijn er echter geen verkeersgeneratie-tabellen opgesteld. We nemen aan dat de verkeersgeneratie van de bewoners, gezien hun situatie, echter beperkt is.

Om toch een beeld te krijgen van de verkeersgeneratie gebruiken we een soortgelijke functie waarvan wel verkeersgeneratie-tabellen bestaan. Via het voorzieningstype 'serviceflat' is het mogelijk de te verwachten verkeersgeneratie te berekenen. De verkeersgeneratiefactor voor deze functie (niet stedelijk gebied) bedraagt minimaal 2,2 en maximaal 3,0 voertuigen per wooneenheid binnen de gebiedsaanduiding "rest bebouwde kom", waarbinnen het projectplan gelegen is.

De totale verkeersgeneratie voor deze ontwikkeling kan worden gesteld op **48,4 tot 66 extra verkeersbewegingen per dag**. In realiteit zal de verkeersgeneratie bij het verpleeg- en verzorgingstehuis lager liggen, omdat de bewoners van een serviceflat mobieler zijn dan de bewoners uit een woon-zorgcomplex.

In de Marktstraat worden op etmaalbasis ongeveer 3.100 motorvoertuigbewegingen per etmaal verwacht. Op een dergelijke weg mogen conform CROW-richtlijnen (erftoegangswegen binnen de bebouwde kom) 3.000 tot maximaal 6.000 mvt/etm rijden. Uit navraag bij de gemeente Roerdalen blijkt dat deze CROW-normering gevolgd wordt en dat de voorkeur uitgaat naar maximaal 3.000 voertuigbewegingen per etmaal op een dergelijke weg.

Het aantal motorvoertuigbewegingen per etmaal zal ter hoogte van de aansluiting met de Marktstraat stijgen naar 3.166 (3.100 + 66) motorvoertuigbewegingen. De toename als gevolg van deze ontwikkeling blijft dus beperkt tot 66 extra voertuigen, wat neerkomt op een toename van 2%.

3 Ontsluitingsstructuur

De parkeerplaatsen aan het nieuwe woon-zorgcomplex moeten worden ontsloten. De ontsluiting wordt via het laatste ontwerpplan voorzien via de Marktstraat.



Figuur 1: ontwerptekening 22.67501 woon-zorgcomplex, Melick

Dit ontwerp houdt in dat er een in-/uitrit wordt voorzien aan de Marktstraat. Op dit moment zijn ter hoogte van de in-/uitrit naar de Marktstraat 9 haakse openbare parkeerplaatsen aanwezig. Door de ontwikkeling van de uitrit naar de Marktstraat moeten enkele haakse parkeerplaatsen worden geschrapt. Het laatste ontwerpplan voorziet in 7 haakse parkeerplaatsen aldaar. De parkeercapaciteit daalt hierdoor met 2 openbare parkeerplaatsen.

De verminderde parkeerplaatsen moeten elders worden opgevangen. Hiervoor zien we 3 mogelijkheden:

- Inname restparkeerplaatsen zorgcomplex (verschuiven parkeercapaciteit);
- Herinrichten haakse parkeerplaatsen (extra parkeercapaciteit);
- Parkeren op een openbare parkeerplaats in de omgeving (verschuiven parkeercapaciteit).

Binnen de planontwikkeling voor het woon-zorgcomplex worden 19 parkeerplaatsen voorzien, echter bestaat er op basis van de CROW-normering een maximale behoefte van maximaal 15,4 parkeerplaatsen. Hierdoor ontstaat er een parkeeroverschot op het parkeerterrein van minimaal 3 parkeerplaatsen. De totale parkeerbalans in de omgeving gaat erop vooruit.

Deze restparkeerplaatsen kunnen dienstdoen als vervangende parkeerplaatsen voor de parkeerplaatsen die komen te vervallen op de Marktstraat. Echter moeten de parkeerplaatsen van het woon-zorgcomplex dan wel constant bereikbaar zijn.

De vraag kan worden gesteld of het verlies aan openbare parkeerplaatsen op het Marktplein moet worden gecompenseerd. Om dit inzichtelijk te maken is een parkeerdrukmeting uitgevoerd in de directe omgeving van het woonzorgcentrum.

4 Parkeerdrukmeting

Een parkeerdrukmeting meet de parkeerdruk in de omgeving. Op enkele maatgevende momenten wordt het aantal bezette parkeerplaatsen gemeten. Deze wordt afgezet tegen het totaal aantal beschikbare parkeerplaatsen in de omgeving van het projectplan tot op een acceptabele loopafstand van 150 meter. Deze parkeerdrukmeting vond plaats op 3 maatgevende momenten, te weten op een zaterdag-, dinsdag- en donderdagavond.

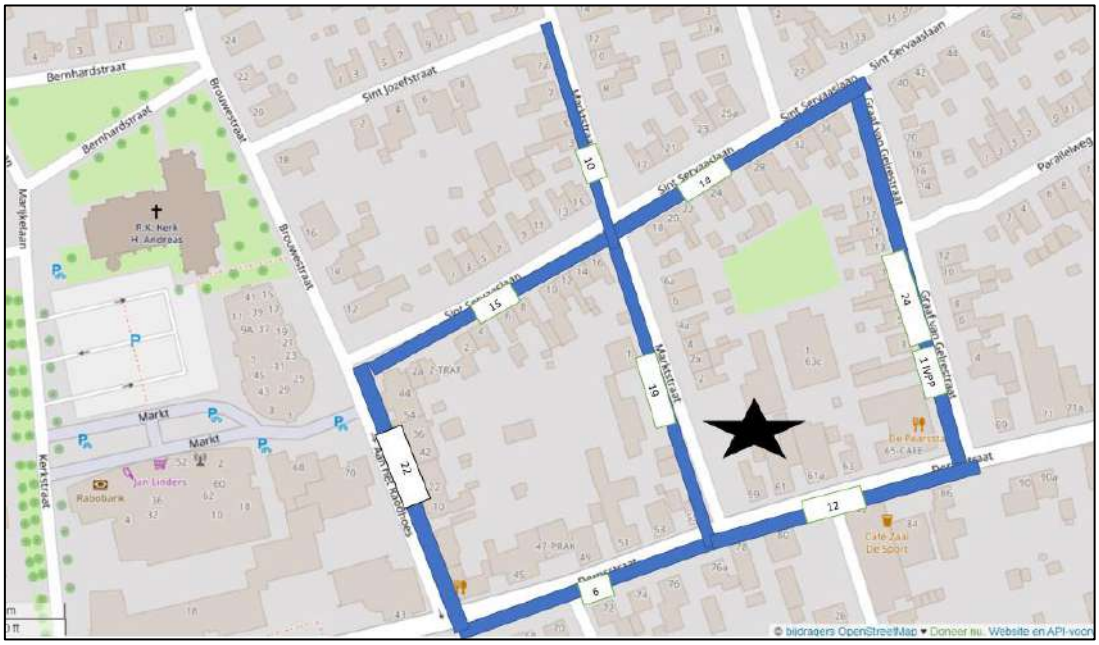

Figuur 2: overzicht parkeercapaciteit omgeving projectgebied

Uit deze parkeerdrukmeting blijkt dat de parkeerdruk in de omgeving van het projectgebied vrijwel gelijk is over de telmomenten. Het is niet met zekerheid te zeggen of de Corona-pandemie een invloed heeft op de parkeerbezetting. Naar alle waarschijnlijkheid is er weinig tot geen invloed, aangezien er parkeerdrukmetingen na 23.00u hebben plaatsgevonden. Ontspanningsactiviteiten of werk gerelateerde verplaatsingen vinden meestal plaats voor 23 uur.

De gemiddelde parkeerdruk op donderdag, zaterdag en dinsdag ligt rond de 63%, wat algemeen aanvaardbaar is. Vanaf 80% wordt een keerpunt bereikt en ervaart men de parkeerdruk als hoog. Een hoge parkeerdruk veroorzaakt tevens extra zoekverkeer, wat moet worden vermeden.

In een ruimere omgeving kan er ook worden geparkeerd op het Marktplein waar voldoende vrije parkeerplaatsen beschikbaar zijn. Het Marktplein ligt binnen een straal van 300 meter van de projectontwikkeling vandaan, wat net buiten de parkeerdrukmeting valt.

Telronde	Capaciteit	donderdag 3 juni '21		zaterdag 5 juni '21		dinsdag 8 juni '21	
Tijd		23u00		23u00		23u00	
Graaf van Gelrestraat	24	12	50%	12	50%	10	42%
Marktstraat 3-9, 10-14	*10*	5	50%	6	60%	5	50%
Marktstraat 1 + 2-8	*19*	15	79%	14	74%	15	79%
Sint Servaaslaan 17-31, 18-30	*14*	10	71%	10	71%	8	57%
Sint Servaaslaan 1-15, 2A-14	*15*	8	53%	11	73%	8	53%
Aan het Raodhoes	*22*	13	59%	13	59%	18	82%
Dorpsstraat 45-57, 64C-76A	*6*	3	50%	5	83%	6	100%
Dorpsstraat 59-65, 78-86	*12*	7	58%	3	25%	3	25%
Totaal	**98**	**61**	**62%**	**62**	**63%**	**63**	**64%**

Figuur 3: overzicht parkeerdrukmeting Melick

Bij deze parkeerdrukmeting is geen rekening gehouden met voorbehouden parkeerplaatsen voor mindervaliden, elektrische voertuigen of laden en lossen. Toekomstige ontwikkelingen kunnen de vraag naar voorbehouden plaatsen doen toenemen waardoor de parkeerdruk op deze voorbehouden plaatsen verhoogt. Momenteel is er binnen het telgebied sprake van 1 parkeerplaats voor mindervaliden op kenteken.

Conclusie

Bij de bouw van dit woon-zorgcomplex voor 22 woonunits worden in deze studie 19 parkeerplaatsen op eigen terrein voorzien. Volgens de CROW-normering volstaan 15,4 parkeerplaatsen. Voor bezoekers en bewoners moet van dit aantal parkeerplaatsen 60% openbaar toegankelijk zijn.

We kunnen concluderen dat er voldoende parkeerplaatsen worden voorzien op eigen terrein. De totale parkeerbalans van het aansluitende openbaar domein (combinatie tussen openbare en private parkeerplaatsen) gaat erop vooruit na realisatie van het project mits de parkeerplaatsen worden opgesteld.

Dit woon-zorgcomplex brengt volgens de CROW-normering een beperkte verkeersgeneratie met zich mee. We verwachten maximaal 66 verkeersbewegingen per dag van of naar de projectontwikkeling. De totale verkeersintensiteiten in de directe omgeving lopen hierdoor beperkt op tot ongeveer 3.166 verkeersbewegingen per dag, wat binnen de normen van een erftoegangsweg binnen de bebouwde kom valt.

Deze waarde overschrijdt weliswaar de streefwaarde van 3.000 voertuigen per dag maar gelet op de beperkte toename verwachten wij niet, dat er door deze ontwikkeling problemen ontstaan ten aanzien van de bereikbaarheid en leefbaarheid op de toeleidende weg.

De inrichting van de parkeerplaatsen zorgt voor een direct verlies van enkele openbare parkeerplaatsen in de Marktstraat. Via een parkeerdrukonderzoek is gebleken dat deze parkeerplaatsen in de directe omgeving kunnen worden opgevangen, omdat er momenteel geen sprake is van een te hoge parkeerdruk in de omgeving van de projectontwikkeling. Indien gewenst is het mogelijk om de parkeercapaciteit in de omgeving te verhogen, echter is dit niet noodzakelijk.

REGELS

RHO ADVISEURS

Hoofdstuk 1 Inleidende bepalingen

Artikel 1 Begrippen

In deze regels wordt verstaan onder:

1.1 plan
het bestemmingsplan ''t Binnenhaof, Melick' met identificatienummer NL.IMRO.1669.BPMLK202DORPSST63C-VG01 van de gemeente Roerdalen.

1.2 bestemmingsplan
de geometrisch bepaalde planobjecten met de bijbehorende regels en de daarbij behorende bijlagen.

1.3 aanduiding
een geometrisch bepaald vlak of figuur, waarmee gronden zijn aangeduid, waar ingevolge de regels, regels worden gesteld ten aanzien van het gebruik en/of het bebouwen van deze gronden.

1.4 aanduidingsgrens
de grens van een aanduiding indien het een vlak betreft.

1.5 afhankelijke woonruimte
bijbehorend bouwwerk dat qua ligging een ruimtelijke eenheid vormt met de woning en waarin een gedeelte van de huishouding uit het oogpunt van mantelzorg gehuisvest is.

1.6 archeologische waarde
de waarde die van belang is voor de archeologie en voor de kennis van de beschavingsgeschiedenis.

1.7 bebouwing
één of meer gebouwen en/of bouwwerken geen gebouwen zijnde.

1.8 bebouwingspercentage
het op de verbeelding of in de regels aangegeven percentage tot hoe ver het bouwperceel maximaal mag worden bebouwd, of wanneer dat in deze regels uitdrukkelijk is bepaald, het percentage tot waar het bouwvlak maximaal mag worden bebouwd.

1.9 bed & breakfast
een accommodatie voor recreatief nachtverblijf in een (bedrijfs)woning.

1.10 bedrijf
een onderneming gericht op het produceren, bewerken, herstellen, installeren, inzamelen, verwerken, verhuren, opslaan en/of distribueren van goederen.

1.11 bedrijf aan huis
de uitoefening aan huis van bedrijfsactiviteiten die vanwege hun kleinschalige omvang en geringe invloed op de omgeving kunnen worden uitgeoefend in een gedeelte van de woning, door diegene die ter plaatse zijn hoofdverblijf heeft, waarbij de woning in overwegende mate haar woonfunctie behoudt en de desbetreffende activiteit een ruimtelijk uitstraling heeft die in overeenstemming is met de woonfunctie.

1.12 beroep aan huis
de uitoefening aan huis van een vrij beroep of de beroepsmatige verlening van diensten aan huis op administratief, juridisch, medisch, therapeutisch, kunstzinnig, ontwerptechnisch of hiermee gelijk te stellen terrein, door diegene die ter plaatse zijn hoofdverblijf heeft, waarbij de woning in overwegende mate haar woonfunctie behoudt en de desbetreffende activiteit een ruimtelijke uitstraling heeft die in overeenstemming is met de woonfunctie.

1.13 bestaande afstands-, hoogte-, inhouds- en oppervlaktematen
afstands-, hoogte-, inhouds- en oppervlaktematen, die op het tijdstip van inwerkingtreding van het plan legaal tot stand zijn gekomen of tot stand zullen komen met inachtneming van het bepaalde bij of krachtens de Wet algemene bepalingen omgevingsrecht.

1.14 bestemmingsgrens
de grens van een bestemmingsvlak.

1.15 bestemmingsvlak
een geometrisch bepaald vlak met eenzelfde bestemming.

1.16 bevoegd gezag
bevoegd gezag zoals bedoeld in de Wet algemene bepalingen omgevingsrecht.

1.17 bijbehorend bouwwerk
uitbreiding van een hoofdgebouw dan wel functioneel met een zich op hetzelfde perceel bevindend hoofdgebouw verbonden, daar al dan niet tegen aangebouwd en met de aarde verbonden bouwwerk met een dak.

1.18 bouwen
het plaatsen, het geheel of gedeeltelijk oprichten, vernieuwen of het veranderen en het vergroten van een bouwwerk.

1.19 bouwgrens
de grens van een bouwvlak.

1.20 bouwperceel
een aaneengesloten stuk grond, waarop volgens de planregels een zelfstandige, bij elkaar behorende bebouwing is toegelaten.

1.21 bouwperceelgrens
de grens van een bouwperceel.

1.22 bouwvlak
een geometrisch bepaald vlak, waarmee gronden zijn aangeduid, waar ingevolge de regels bepaalde gebouwen en bouwwerken, geen gebouwen zijnde, zijn toegelaten.

1.23 bouwwerk
een bouwkundige constructie van enige omvang die direct en duurzaam met de aarde is verbonden.

1.24 bouwwerk, geen gebouw zijnde
elke constructie van enige omvang van hout, steen, metaal of ander materiaal, die hetzij direct of indirect met de grond is verbonden, hetzij direct of indirect steun vindt in of op de grond dat een niet voor mensen toegankelijke, overdekte, geheel of gedeeltelijk met wanden omsloten ruimte vormt.

1.25 cultuurhistorische waarde
de aan een bouwwerk of gebied toegekende waarde in verband met ouderdom en/of historische gaafheid.

1.26 erf
al dan niet bebouwd perceel, of een gedeelte daarvan, dat direct is gelegen bij een hoofdgebouw en dat in feitelijk opzicht is ingericht ten dienste van het gebruik van dat gebouw, en, voor zover een bestemmingsplan of een beheersverordening van toepassing is, deze die inrichting niet verbieden.

1.27 erfafscheiding
een bouwwerk, bedoeld om het erf af te bakenen van een aangrenzend erf van buren of van de openbare weg.

1.28 garage(box):
een gebouw voor de stalling van voertuigen, alsmede voor berging of opslag ten dienste van de bestemmingsfunctie.

1.29 gebouw
elk bouwwerk, dat een voor mensen toegankelijke, overdekte, geheel of gedeeltelijk met wanden omsloten ruimte vormt.

1.30 geluidsafschermende voorziening
voorziening ten behoeve van de wering of reducering van geluid(overlast) in de vorm van een gesloten scherm of muur.

1.31 hoofdgebouw
een of meer panden, of een gedeelte daarvan, dat noodzakelijk is voor de verwezenlijking van de geldende of toekomstige bestemming van een perceel en, indien meer panden of bouwwerken op het perceel aanwezig zijn, gelet op die bestemming het belangrijkst is.

1.32 hekwerk
een afscheiding van hout of metaal met openingen, zoals gaaswerk, waar doorheen gekeken kan worden.

1.33 huishouden
één of meer personen die in vast verband samenleven en waarbij sprake is van continuïteit in de samenstelling ervan en van onderlinge verbondenheid.

1.34 kap
de volledige of nagenoeg volledige afdekking van een gebouw in een gebogen vorm dan wel met een dakhelling van ten minste 15° en ten hoogste 75°.

1.35 maatschappelijke voorzieningen:
voorzieningen op het gebied van welzijn en zorg, alsmede zorgwoningen, volksgezondheid, cultuur, religie, onderwijs, sport, verenigingsleven, hondenschool, opvoeding, kinderopvang, kinderboerderij, openbaar bestuur en andere openbare en sociale voorzieningen.

1.36 mantelzorg
intensieve zorg of ondersteuning, die niet in het kader van een hulpverlenend beroep wordt geboden aan een hulpbehoevende, ten behoeve van zelfredzaamheid of participatie, rechtstreeks voortvloeiend uit een tussen personen bestaande sociale relatie, die de gebruikelijke hulp van huisgenoten voor elkaar overstijgt, en waarvan de behoefte met een verklaring van een huisarts, wijkverpleegkundige of andere door de gemeente aangewezen sociaal-medisch adviseur kan worden aangetoond.

1.37 nevenfunctie
een of meer (bedrijfsmatige) activiteiten in combinatie met en ondergeschikt aan de uitoefening van het ter plaatse en bij wijze van hoofdfunctie uitgeoefende (agrarische) bedrijf/wonen.

1.38 overig bouwwerk
een bouwkundige constructie van enige omvang, geen pand zijnde die direct en duurzaam met de aarde is verbonden.

1.39 nutsvoorzieningen
voorzieningen ten behoeve van het openbare nut, zoals transformatorhuisjes, gasreduceerstations, schakelhuisjes, duikers, bemalingsinstallaties, gemaalgebouwtjes, telefooncellen, voorzieningen ten behoeve van (ondergrondse) afvalinzameling en apparatuur voor telecommunicatie.

1.40 peil
a. voor een bouwwerk waarvan de hoofdtoegang aan de wegzijde grenst: maximaal 30 cm boven de hoogte van de kruin van de openbare weg ter plaatse van de hoofdtoegang;
b. in andere gevallen: maximaal 30 cm boven de gemiddelde hoogte van het rondom afgewerkte terrein ter plaatse van de bouw.

1.41 perceel
een stuk grond dat eenzelfde gebruik heeft en is omgeven door een duidelijk herkenbare grens in de vorm van bijvoorbeeld heggen, afrasteringen, sloten en greppels.

1.42 permanente bewoning
bewoning van een ruimte als hoofdverblijf.

1.43 prieel
een (half)open tuinhuisje of overdekt terras.

1.44 verticale bouwdiepte
de diepte van een gebouw onder de grond of deels onder de grond (half verdiept).

1.45 vloeroppervlakte
de totale oppervlakte van hoofdgebouwen en aan- en bijgebouwen op de begane grond.

1.46 voorgevel
de gevel(s) van een gebouw die is/zijn gelegen in de voorgevelrooilijn.

1.47 voorgevelrooilijn
denkbeeldige lijn waarin een (of meer) gevel(s) van een gebouw word(t) (en)/is/zijn gesitueerd en die is/zijn gelegen aan de zijde van de aan de weg gelegen perceelsgrens.

1.48 wonen
huisvesting waarbij de bewoner(s) van een woning gezamenlijk één afzonderlijk huishouden vormen.

1.49 woning
een zelfstandig (gedeelte van een) gebouw, dat dient voor de huisvesting van één huishouden. Kenmerkend voor de woning is de aanwezigheid van eigen voorzieningen, waaronder bijvoorbeeld een eigen toegang, toiletruimte, badruimte en een keuken met kooktoestel.

1.50 zelfstandige woning

een woning met een eigen toegang waarbij keuken, douche en toilet niet gedeeld hoeven te worden met de andere bewoners van het pand.

1.51 zorgwoning

een woning of wooneenheid bestemd voor verzorgd wonen, die niet via de reguliere woningdistributie beschikbaar komt, maar waarvan minimaal één van de bewoners vanwege de beperkte zelfredzaamheid vanaf aanvang van bewoning- op basis van een ter zake van overheidswege gehanteerd systeem- is geïndiceerd voor zorg, waarbij die zorg beschikbaar is in de directe nabijheid van de woning en welke zorg door minimaal één van de bewoners ook daadwerkelijk wordt afgenomen.

Artikel 2 Wijze van meten

Bij toepassing van deze regels wordt als volgt gemeten:

2.1 de goothoogte van een bouwwerk

Vanaf het peil tot aan de bovenkant van de goot, c.q. de druiplijn, het boeibord, of een daarmee gelijk te stellen constructiedeel.

2.2 de inhoud van een bouwwerk

Tussen de onderzijde van de begane grondvloer, de buitenzijde van de gevels (en/of het hart van de scheidingsmuren) en de buitenzijde van daken en dakkapellen.

2.3 de bouwhoogte van een bouwwerk

Vanaf het peil tot aan het hoogste punt van een gebouw of van een overig bouwwerk met uitzondering van ondergeschikte bouwonderdelen, zoals schoorstenen, antennes, en naar de aard daarmee gelijk te stellen bouwonderdelen.

2.4 de oppervlakte van een bouwwerk

tussen de buitenwerkse gevelvlakken en/of het hart van de scheidingsmuren, neerwaarts geprojecteerd op het gemiddelde niveau van het afgewerkte bouwterrein ter plaatse van het bouwwerk.

2.5 ondergeschikte bouwdelen

bij de toepassing van het bepaalde ten aanzien van het bouwen worden ondergeschikte bouwdelen, zoals plinten, kozijnen, gevelversieringen, ventilatiekanalen, liftschachten, ondergeschikte dakkapellen en gevelopbouwen, gevelen kroonlijsten, luifels, uitbouwen, balkons en overstekende daken buiten beschouwing gelaten, onder voorwaarde dat de overschrijding van bouw- c.q. bestemmingsgrenzen niet meer dan 1,5 m bedraagt, en de totale oppervlakte van de overschrijding niet meer dan 6 m².

2.6 afstand

de afstand tussen bouwwerken onderling en de afstand van bouwwerken tot perceelsgrenzen worden daar gemeten waar deze afstanden het kleinst zijn; ondergeschikte bouwdelen worden hierbij niet meegenomen.

2.7 bouwhoogte van een antenne-installatie

1. ingeval van een vrijstaande (schotel)antenne-installatie: tussen het peil en het hoogste punt van de (schotel)antenne-installatie;
2. ingeval van een op of aan een bouwwerk gebouwde (schotel)antenne-installatie: tussen de voet van de (schotel)antenne-installatie en het hoogste punt van de (schotel)antenne-installatie.

2.8 breedte, lengte en diepte van een gebouw

tussen (de lijnen getrokken door) de buitenzijde van de gevels en/of het hart van de scheidingsmuren.

2.9 aanvullende meetregels

Bij het meten gelden de volgende aanvullende regels:

a. het peil voor een bouwwerk waarvan de hoofdtoegang aan de wegzijde grenst: dient te zijn gesitueerd op maximaal 30 cm boven de hoogte van de kruin van de openbare weg ter plaatse van die hoofdtoegang;
b. het peil in andere gevallen: dient te zijn gesitueerd op maximaal 30 cm boven de gemiddelde hoogte van het rondom afgewerkte terrein ter plaatse van de bouw.

Hoofdstuk 2 Bestemmingsregels

Artikel 3 Groen

3.1 Bestemmingsomschrijving

De voor 'Groen' aangewezen gronden zijn bestemd voor:

a. plantsoenen;
b. groenvoorzieningen;
c. beplantingen;
d. straatmeubilair en objecten van beeldende kunst;
e. fiets- en voetpaden;
f. toegangswegen en -paden naar percelen;
g. water, waterberging en waterhuishoudkundige voorzieningen;
h. bladkorven en ondergrondse inzamelcontainers;
i. nutsvoorzieningen.

3.2 Bouwregels

Voor het bouwen gelden de volgende regels:

3.2.1 Gebouwen

a. gebouwen mogen uitsluitend ten behoeve van nutsvoorzieningen worden gebouwd;
b. de bouwhoogte van gebouwen mag niet meer bedragen dan 3,5 meter;
c. de oppervlakte van gebouwen ten behoeve van nutsvoorzieningen mag maximaal 6 m² bedragen.

3.2.2 Bouwwerken geen gebouwen zijnde

De hoogte van bouwwerken, geen gebouwen zijnde, mag niet meer bedragen dan in de tabel hierna is aangegeven:

bouwwerk geen gebouw zijnde	**max. bouwhoogte voor de voorgevelrooilijn**	**max. bouwhoogte achter de voorgevelrooilijn**
erfafscheidingen	1,2 meter	2 meter
lichtmasten	10 meter	10 meter
overige bijbehorende bouwwerken	3 meter	3 meter

3.3 Specifieke gebruiksregels

Voor het gebruik gelden de volgende regels:

3.3.1 Parkeren

De voor 'Groen' aangewezen gronden mogen niet voor parkeren worden gebruikt.

3.4 Afwijken van de gebruiksregels

Het bevoegd gezag kan door middel van het verlenen van een omgevingsvergunning afwijken van het bepaalde in lid 3.1 van deze regels, indien noodzakelijk in verband met de herinrichting van de aangrenzende bestemming 'Verkeer'.

Artikel 4 Tuin

4.1 Bestemmingsomschrijving

De voor 'Tuin' aangewezen gronden zijn bestemd voor:

a. tuinen behorende bij de op de aangrenzende gronden gelegen gebouwen;
b. water en waterhuishoudkundige voorzieningen;
c. paden en wegen.

4.2 Bouwregels

Voor het bouwen gelden de volgende regels:

Op de voor 'Tuin' aangewezen gronden zijn uitsluitend bouwwerken, geen gebouwen zijnde toegestaan, met een bouwhoogte van maximaal 1,2 meter, met dien verstande dat:

a. een erker aan de voor- of zijgevel van een hoofdgebouw is toegestaan, onder voorwaarde dat:
    1. de diepte, gemeten uit de betreffende gevel(s) van het hoofdgebouw, niet meer dan 1,5 m bedraagt;
    2. de gezamenlijke oppervlakte van de erker(s) bij elke woning niet meer dan 6 m² bedraagt;
    3. een erker niet meer dan 1 bouwlaag heeft;
    4. de bouwhoogte niet meer bedraagt dan de eerste bouwlaag van het hoofdgebouw waaraan de erker wordt aangebouwd;
b. overkapping boven de voordeur is toegestaan, onder voorwaarde dat:
    1. de breedte maximaal 120% bedraagt van de breedte van de entreepartij;
    2. de horizontale diepte niet meer dan 1.50 meter bedraagt, gemeten uit de voorgevel van het gebouw waaraan wordt aangebouwd;
    3. het om een open constructie zonder zijwanden gaat;
    4. de bouwhoogte niet meer dan 3 meter bedraagt;
c. per woning maximaal 1 vlaggenmast is toegestaan met een hoogte van maximaal 8 meter.

4.3 Afwijken van de bouwregels

Het bevoegd gezag kan door middel van het verlenen van een omgevingsvergunning afwijken van het bepaalde in 4.2 van deze regels:

4.3.1 Eén bijbehorend bouwwerk

Voor het oprichten van één bijgebouw op de voor 'Tuin' aangewezen gronden, onder voorwaarde dat:

a. het oppervlak van het bijbehorend bouwwerk voor zover gelegen binnen de bestemming 'Tuin' maximaal 20 m² bedraagt;
b. een verantwoorde, evenwichtige en samenhangende stedenbouwkundige inpassing en stedenbouwkundige (beeld)kwaliteit is gewaarborgd;
c. de gebruiksmogelijkheden van aangrenzende gronden en de zich daarop bevindende bouwwerken niet onevenredig worden aangetast;
d. de afstand van het bijbehorende bouwwerk tot de aan de weg gelegen zijde van de bestemmingsgrens, mede in verband met de verkeersveiligheid, ten minste 1,50 meter bedraagt.

4.3.2 Een pergola

Voor het oprichten van een pergola op de voor 'Tuin' aangewezen gronden, onder voorwaarde dat:

a. de maximum hoogte 3 meter bedraagt;
b. een verantwoorde, evenwichtige en samenhangende stedenbouwkundige inpassing en stedenbouwkundige (beeld)kwaliteit is gewaarborgd;
c. de gebruiksmogelijkheden van aangrenzende gronden en de zich daarop bevindende bouwwerken niet onevenredig worden aangetast;
d. de verkeersveiligheid, in het bijzonder de benodigde uitzichthoeken op hoeken van wegen, is gewaarborgd.

Artikel 5 Verkeer

5.1 Bestemmingsomschrijving

De voor 'Verkeer' aangewezen gronden zijn bestemd voor:

a. wegen, straten en paden met hoofdzakelijk een verkeersfunctie;
b. voet- en rijwielpaden;
c. parkeervoorzieningen;
d. bermen en beplanting;
e. water en waterhuishoudkundige voorzieningen;
f. straatmeubilair;
g. ondergrondse inzamelcontainers;
h. nutsvoorzieningen;
i. evenementen;
j. standplaatsen;
k. terrassen;
l. markten;
m. tuinen.

5.2 Bouwregels

Voor het bouwen gelden de volgende regels:

5.2.1 Gebouwen

a. gebouwen mogen uitsluitend ten behoeve van nutsvoorzieningen worden gebouwd;
b. de bouwhoogte van gebouwen mag niet meer bedragen dan 3 meter;
c. de oppervlakte van gebouwen ten behoeve van nutsvoorzieningen mag maximaal 6 m² bedragen.

5.2.2 Bouwwerken geen gebouwen zijnde

a. de hoogte van bouwwerken, geen gebouwen zijnde, mag niet meer bedragen dan in de tabel hierna is aangegeven:

bouwwerk geen gebouw zijnde	**max. bouwhoogte voor de voorgevelrooilijn**	**max. bouwhoogte achter de voorgevelrooilijn**
erfafscheidingen	1,2 meter	2 meter
lichtmasten	10 meter	10 meter
overige bijbehorende bouwwerken	3 meter	3 meter

b. ter plaatse van de aanduiding 'specifieke bouwaanduiding - 1' dienen kierdichte geluidsafschermende voorzieningen te worden gerealiseerd met een bouwhoogte van maximaal 1,8 meter en een minimale massa van 10 kg/m².

5.3 Specifieke gebruiksregels

Voor het gebruik gelden de volgende regels:

5.3.1 Evenementen

Op de voor 'Verkeer' aangewezen gronden zijn evenementen toegestaan voor maximaal 7 dagen, inclusief opbouwen, inrichten, afbreken en opruimen.

5.3.2 Voorwaardelijke verplichting geluidsafschermende voorziening

Het gebruik van de gronden, zoals bedoeld in artikel 6, is alleen toegestaan indien ter plaatse van de aanduiding 'specifieke bouwaanduiding - 1' geluidsafschermende voorzieningen als genoemd in artikel 5.2.2 onder b zijn gerealiseerd en duurzaam in stand worden gehouden.

Artikel 6 Wonen

6.1 Bestemmingsomschrijving

De voor 'Wonen' aangewezen gronden zijn bestemd voor:

a. wonen, in de volgende categorie:
   1. zorgwoningen, uitsluitend ter plaatse van de aanduiding 'zorgwoning';
b. al dan niet in combinatie met een beroep aan huis, zoals nader beschreven in 6.5.1;

met daaraan ondergeschikt:

c. maatschappelijke voorzieningen;

met de daarbij behorende:

d. hoofdgebouwen, bijbehorende bouwwerken en bouwwerken geen gebouwen zijnde, erven, tuinen, in- en uitritten, parkeervoorzieningen, water en waterhuishoudkundige voorzieningen, ontsluitingspaden en brandgangen.

6.2 Bouwregels

Voor het bouwen gelden de volgende regels:

6.2.1 Algemeen

Nieuwe woningen mogen uitsluitend worden opgericht ter plaatse van de aanduiding 'zorgwoning', waarbij maximaal 22 zorgwoningen mogen worden gerealiseerd.

6.2.2 Hoofdgebouwen

a. een hoofdgebouw is uitsluitend binnen het bouwvlak toegestaan;
b. het bouwvlak mag voor 100% worden bebouwd;
c. de afstand van het hoofdgebouw tot de zijdelingse perceelsgrens bedraagt minimaal 2 meter;
d. de maximum goot- en bouwhoogte mag niet meer bedragen dan is aangegeven ter plaatse van de aanduiding 'maximum goothoogte (m), maximum bouwhoogte (m)'.

6.2.3 Bijbehorende bouwwerken

a. een bijbehorend bouwwerk is zowel binnen als buiten het bouwvlak toegestaan;
b. de gezamenlijke oppervlakte van bijbehorende bouwwerken mag maximaal 100 m² bedragen;
c. voor bijbehorende bouwwerken die aan het hoofdgebouw worden gebouwd gelden de volgende maximum goot- en bouwhoogte:
   1. goothoogte: maximaal 30 centimeter boven de bovenkant van de scheidingsconstructie tussen de eerste en de tweede bouwlaag van het bijbehorende hoofdgebouw;
   2. bouwhoogte: tot maximaal halverwege de kap op het bijbehorende hoofdgebouw;
d. voor bijbehorende bouwwerken die niet aan het hoofdgebouw worden gebouwd, gelden de volgende maximum goot- en bouwhoogte:
   1. goothoogte: maximaal 3,50 meter;
   2. bouwhoogte maximaal 5 meter,

met dien verstande dat de maximum dakhelling en hoogte niet meer mogen bedragen dan die van het bijbehorende hoofdgebouw;

e. de verticale bouwdiepte van een bijbehorend bouwwerk mag niet meer dan 3 meter bedragen.

6.2.4 Bouwwerken geen gebouwen zijnde

a. de hoogte van bouwwerken, geen gebouwen zijnde, mag niet meer bedragen dan in de tabel hierna is aangegeven:

bouwwerk geen gebouw zijnde	**max. bouwhoogte voor de voorgevelrooilijn**	**max. bouwhoogte achter de voorgevelrooilijn**
erfafscheidingen	1,2 meter	2 meter
buitenverlichting	1 meter	2 meter
vlaggenmasten	8 meter	8 meter
antennes	niet toegestaan	8 meter
pergola's	3 meter	3 meter
speelvoorzieningen	3 meter	3 meter
overig	2 meter	2 meter

6.3 Nadere eisen

Burgemeester en wethouders zijn bevoegd nadere eisen te stellen met betrekking tot de situering en afmetingen van de onder 6.2 bedoelde bouwwerken, indien dat noodzakelijk is in verband met een onevenredige aantasting van:

a. het straat- en bebouwingsbeeld: in het belang van een verantwoorde, evenwichtige en samenhangende stedenbouwkundige inpassing en ter waarborging van de stedenbouwkundige (beeld)kwaliteit;
b. de gebruiksmogelijkheden: ter voorkoming van een onevenredige aantasting van de gebruiksmogelijkheden van aangrenzende gronden en de zich daarop bevindende bouwwerken;
c. het woon- en leefklimaat: het in stand houden van een goede woonsituatie ter plaatse en in de omgeving, in het bijzonder met het oog op:
    1. de lichttoetreding/bezonning ten opzichte van de (bebouwing op) aangrenzende gronden;
    2. het uitzicht;
    3. de aanwezigheid van voldoende privacy;
    4. het gebruik in verband met een beroep aan huis;
    5. de verkeersveiligheid: ter waarborging van de verkeersveiligheid, in het bijzonder de benodigde uitzichthoeken op hoeken van wegen;
d. de sociale veiligheid: ter waarborging en voorkoming van een ruimtelijke situatie die onoverzichtelijk, onherkenbaar en niet sociaal controleerbaar is;
e. de brandveiligheid: ter waarborging en voorkoming van een ruimtelijke situatie die uit een oogpunt van brandveiligheid respectievelijk brand- en rampenbestrijding, niet gewenst is.

6.4 Afwijken van de bouwregels

Het bevoegd gezag kan door middel van het verlenen van een omgevingsvergunning afwijken van het bepaalde in:

6.4.1 Erfafscheidingen op hoekpercelen

6.2.4, onder a, van deze regels, voor het oprichten van een erfafscheiding vóór maximaal een van de voorgevelrooilijnen op hoekpercelen, onder voorwaarde dat:

a. de maximum hoogte 2 meter bedraagt;
b. een verantwoorde, evenwichtige en samenhangende stedenbouwkundige inpassing en stedenbouwkundige (beeld)kwaliteit is gewaarborgd;
c. de gebruiksmogelijkheden van aangrenzende gronden en de zich daarop bevindende bouwwerken niet onevenredig worden aangetast;
d. de verkeersveiligheid, in het bijzonder de benodigde uitzichthoeken op hoeken van wegen, is gewaarborgd.

6.5 Specifieke gebruiksregels

Voor het gebruik gelden de volgende regels:

6.5.1 Beroep aan huis

Een woning mag worden gebruikt voor de uitoefening van een beroep aan huis in de hoofd- en/of bijbehorende bouwwerken, onder voorwaarde dat:

a. de woonfunctie in overwegende mate behouden blijft en niet meer dan 1/3 van de gezamenlijke vloeroppervlakte van het hoofdgebouw en de bijbehorende bouwwerken daarvoor wordt gebruikt;
b. geen afbreuk wordt gedaan aan het woon- en leefklimaat van de omgeving;
c. het beroep aan huis wordt uitgeoefend door degene die in de betreffende woning zijn hoofdverblijf heeft;
d. het gebruik geen invloed heeft op de normale afwikkeling van het verkeer en geen onevenredige parkeerdruk veroorzaakt;
e. er geen detailhandel plaatsvindt;
f. per beroep aan huis 1 reclame- of naambord aan de gevel of in de tuin/erf is toegestaan van maximaal 0,5 m².

Artikel 7 Waarde - Archeologie 4

7.1 Bestemmingsomschrijving

De voor 'Waarde - Archeologie 4' aangewezen gronden zijn, behalve voor de andere daar voorkomende bestemming, mede bestemd voor de bescherming van een terrein met archeologische waarde.

7.2 Bouwregels

7.2.1 Verbod

Het is verboden om zonder of in afwijking van een besluit om van de bouwregels af te wijken, te bouwen of te laten bouwen op de voor 'Waarde - Archeologie 4' mede bestemde gronden.

7.2.2 Uitzonderingen

Het in lid 7.2.1 genoemde verbod is niet van toepassing:

a. op bebouwing die kan worden gebouwd krachtens de andere daar voorkomende bestemming indien voldaan wordt aan één van de volgende twee voorwaarden:
    1. de maximum oppervlakte van de bebouwing bedraagt ten hoogste 250 m²;
    2. de maximum ondergrondse bouwdiepte bedraagt ten hoogste 40 cm;
b. op de verbouwing en/of sloop- en nieuwbouw van bestaande bebouwing krachtens de andere daar voorkomende bestemming indien voldaan wordt aan de volgende voorwaarden:
    1. de bestaande fundering wordt gebruikt;
    2. de bestaande oppervlakte niet wordt uitgebreid.

7.3 Afwijken van de bouwregels

7.3.1 Afwijking

Het bevoegd gezag kan door middel van het verlenen van een omgevingsvergunning afwijken van het verbod in 7.2.1 voor het bouwen volgens de andere daar voorkomende bestemming(en), mits:

a. op basis van archeologisch onderzoek is aangetoond dat de archeologische waarden niet worden verstoord; of
b. op basis van archeologisch onderzoek is aangetoond dat de archeologische waarden afdoende kunnen worden beschermd door middel van het verbinden van voorschriften aan het besluit om af te wijken.

7.3.2 Beperkingen

Het bevoegd gezag kan het besluit om af te wijken onder beperkingen verlenen en de volgende voorschriften aan het besluit verbinden:

a. de verplichting tot het treffen van technische maatregelen, waardoor de archeologische waarden in de bodem kunnen worden behouden;
b. de verplichting tot het doen van opgravingen, of de verplichting de activiteit, die leidt tot de bodemverstoring te laten begeleiden door een deskundige op het terrein van de archeologische monumentenzorg.

7.3.3 Advies

Alvorens het bevoegd gezag besluiten om af te wijken kan zij schriftelijk advies inwinnen bij een archeologisch deskundige omtrent de vraag of door het verlenen van een besluit om af te wijken archeologische waarden (kunnen) worden aangetast, en welke voorschriften aan het besluit moeten worden verbonden.

7.4 Omgevingsvergunning voor het uitvoeren van een werk, geen bouwwerk zijnde, of van werkzaamheden

7.4.1 Uitvoeringsverbod zonder omgevingsvergunning

Het is verboden om op de voor 'Waarde - Archeologie 4' aangewezen gronden de volgende werken en werkzaamheden uit te voeren of te laten uitvoeren zonder of in afwijking van een 'omgevingsvergunning voor de uitvoering van een werk, geen bouwwerk zijnde, of van werkzaamheden':

a. de bodem met meer dan 1 m op te hogen boven het bestaande maaiveld;
b. het verwijderen van funderingen op een diepte van meer dan 40 cm onder het bestaande maaiveld;
c. het graven, dan wel verdiepen, vergroten of anderszins herprofileren van waterlopen, vijvers, sloten, greppels en andere wateren;
d. de aanleg van drainage op een diepte van meer dan 40 cm onder het bestaande maaiveld;
e. de aanleg van ondergrondse transport-, energie-, telecommunicatie- of andere leidingen en de daarmee verband houdende constructies op een diepte van meer dan 40 cm onder het bestaande maaiveld;
f. het planten en/of het vellen/rooien van diepwortelende bomen en/of beplanting;
g. andere grondbewerkingen op een diepte van meer dan 40 cm onder het bestaande maaiveld.

7.4.2 Uitzondering op het uitvoeringsverbod

Het in lid 7.4.1 genoemde verbod is niet van toepassing indien:

a. de werken of werkzaamheden een oppervlakte hebben van niet meer dan 250 m²; en het werken of werkzaamheden betreft waarbij de bodem tot ten hoogste 40 cm onder het bestaande maaiveld wordt geroerd; of
b. de werken en of werkzaamheden het normale onderhoud betreffen; of
c. de werken of werkzaamheden reeds in uitvoering zijn op het tijdstip van inwerkingtreding van het bestemmingsplan; of
d. de werken of werkzaamheden mogen worden uitgevoerd krachtens een reeds verleende vergunning; of
e. de werken en werkzaamheden het archeologisch onderzoek betreffen.

7.4.3 Toetsingscriteria

De vergunning wordt verleend, indien de in 7.4.1 bedoelde werken of werkzaamheden niet zullen leiden tot een verstoring van de archeologische waarden, of indien op basis van archeologisch onderzoek is aangetoond dat op de betrokken locatie geen archeologische waarden (meer) aanwezig zijn.

7.4.4 Voorwaarden voor een omgevingsvergunning

Het bevoegd gezag kan de vergunning onder beperkingen verlenen en de volgende voorschriften aan de vergunning verbinden:

a. de verplichting tot het treffen van technische maatregelen, waardoor de archeologische waarden in de bodem kunnen worden behouden;
b. de verplichting tot het doen van opgravingen, of de verplichting de activiteit, die leidt tot de bodemverstoring te laten begeleiden door een deskundige op het terrein van de archeologische monumentenzorg.

7.4.5 Advies

Alvorens het bevoegd gezag beslist over een omgevingsvergunning kan zij schriftelijk advies inwinnen bij een archeologisch deskundige, omtrent de vraag of door het verlenen van de vergunning archeologische waarden (kunnen) worden aangetast, en welke voorschriften aan de vergunning moeten worden verbonden.

7.5 Wijzigingsbevoegdheid

Burgemeester en wethouders kunnen het plan wijzigen en de bestemming 'Waarde - Archeologie 4' geheel of gedeeltelijk laten vervallen, indien op basis van een nader archeologisch onderzoek is gebleken dat de archeologische waarden van de gronden niet behoudenswaardig zijn of niet langer aanwezig zijn.

Artikel 8 Waarde - Archeologie 5

8.1 Bestemmingsomschrijving

De voor 'Waarde - Archeologie 5' aangewezen gronden zijn, behalve voor de andere daar voorkomende bestemming, mede bestemd voor de bescherming van een terrein met archeologische waarde.

8.2 Bouwregels

8.2.1 Verbod

Het is verboden om zonder of in afwijking van een besluit om van de bouwregels af te wijken, te bouwen of te laten bouwen op de voor 'Waarde - Archeologie 5' mede bestemde gronden.

8.2.2 Uitzonderingen

Het in lid 8.2.1 genoemde verbod is niet van toepassing:

a. op bebouwing die kan worden gebouwd krachtens de andere daar voorkomende bestemming indien voldaan wordt aan één van de volgende twee voorwaarden:
   1. de maximum oppervlakte van de bebouwing bedraagt ten hoogste 1.000 m²;
   2. de maximum ondergrondse bouwdiepte bedraagt ten hoogste 40 cm;
b. op de verbouwing en/of sloop- en nieuwbouw van bestaande bebouwing krachtens de andere daar voorkomende bestemming indien voldaan wordt aan de volgende voorwaarden:
   1. de bestaande fundering wordt gebruikt;
   2. de bestaande oppervlakte niet wordt uitgebreid.

8.3 Afwijken van de bouwregels

8.3.1 Afwijking

Het bevoegd gezag kan door middel van het verlenen van een omgevingsvergunning afwijken van het verbod in 8.2.1 voor het bouwen volgens de andere daar voorkomende bestemming(en), mits:

a. op basis van archeologisch onderzoek is aangetoond dat de archeologische waarden niet worden verstoord; of
b. op basis van archeologisch onderzoek is aangetoond dat de archeologische waarden afdoende kunnen worden beschermd door middel van het verbinden van voorschriften aan het besluit om af te wijken.

8.3.2 Beperkingen

Het bevoegd gezag kan het besluit om af te wijken onder beperkingen verlenen en de volgende voorschriften aan het besluit verbinden:

a. de verplichting tot het treffen van technische maatregelen, waardoor de archeologische waarden in de bodem kunnen worden behouden;
b. de verplichting tot het doen van opgravingen, of de verplichting de activiteit, die leidt tot de bodemverstoring te laten begeleiden door een deskundige op het terrein van de archeologische monumentenzorg.

8.3.3 Advies

Alvorens het bevoegd gezag besluiten om af te wijken kan zij schriftelijk advies inwinnen bij een archeologisch deskundige omtrent de vraag of door het verlenen van een besluit om af te wijken archeologische waarden (kunnen) worden aangetast, en welke voorschriften aan het besluit moeten worden verbonden.

8.4 Omgevingsvergunning voor het uitvoeren van een werk, geen bouwwerk zijnde, of van werkzaamheden

8.4.1 Uitvoeringsverbod zonder omgevingsvergunning

Het is verboden om op de voor 'Waarde - Archeologie 5' aangewezen gronden de volgende werken en werkzaamheden uit te voeren of te laten uitvoeren zonder of in afwijking van een 'omgevingsvergunning voor de uitvoering van een werk, geen bouwwerk zijnde, of van werkzaamheden':

a. de bodem met meer dan 1 m op te hogen boven het bestaande maaiveld;
b. het verwijderen van funderingen op een diepte van meer dan 40 cm onder het bestaande maaiveld;
c. het graven, dan wel verdiepen, vergroten of anderszins herprofileren van waterlopen, vijvers, sloten, greppels en andere wateren;
d. de aanleg van drainage op een diepte van meer dan 40 cm onder het bestaande maaiveld;
e. de aanleg van ondergrondse transport-, energie-, telecommunicatie- of andere leidingen en de daarmee verband houdende constructies op een diepte van meer dan 40 cm onder het bestaande maaiveld;
f. het planten en/of het vellen/rooien van diepwortelende bomen en/of beplanting;
g. andere grondbewerkingen op een diepte van meer dan 40 cm onder het bestaande maaiveld.

8.4.2 Uitzondering op het uitvoeringsverbod

Het in lid 8.4.1 genoemde verbod is niet van toepassing indien:

a. de werken of werkzaamheden een oppervlakte hebben van niet meer dan 1.000 m²; en het werken of werkzaamheden betreft waarbij de bodem tot ten hoogste 40 cm onder het bestaande maaiveld wordt geroerd; of
b. de werken en of werkzaamheden het normale onderhoud betreffen; of
c. de werken of werkzaamheden reeds in uitvoering zijn op het tijdstip van inwerkingtreding van het bestemmingsplan; of
d. de werken of werkzaamheden mogen worden uitgevoerd krachtens een reeds verleende vergunning; of
e. de werken en werkzaamheden het archeologisch onderzoek betreffen.

8.4.3 Toetsingscriteria

De vergunning wordt verleend, indien de in 8.4.1 bedoelde werken of werkzaamheden niet zullen leiden tot een verstoring van de archeologische waarden, of indien op basis van archeologisch onderzoek is aangetoond dat op de betrokken locatie geen archeologische waarden (meer) aanwezig zijn.

8.4.4 Voorwaarden voor een omgevingsvergunning

Het bevoegd gezag kan de vergunning onder beperkingen verlenen en de volgende voorschriften aan de vergunning verbinden:

a. de verplichting tot het treffen van technische maatregelen, waardoor de archeologische waarden in de bodem kunnen worden behouden;
b. de verplichting tot het doen van opgravingen, of de verplichting de activiteit, die leidt tot de bodemverstoring te laten begeleiden door een deskundige op het terrein van de archeologische monumentenzorg.

8.4.5 Advies

Alvorens het bevoegd gezag beslist over een omgevingsvergunning kan zij schriftelijk advies inwinnen bij een archeologisch deskundige, omtrent de vraag of door het verlenen van de vergunning archeologische waarden (kunnen) worden aangetast, en welke voorschriften aan de vergunning moeten worden verbonden.

8.5 Wijzigingsbevoegdheid

Burgemeester en wethouders kunnen het plan wijzigen en de bestemming 'Waarde - Archeologie 5' geheel of gedeeltelijk laten vervallen, indien op basis van een nader archeologisch onderzoek is gebleken dat de archeologische waarden van de gronden niet behoudenswaardig zijn of niet langer aanwezig zijn.

Artikel 9 Waarde - Archeologie 7

9.1 Bestemmingsomschrijving

De voor 'Waarde - Archeologie 7' aangewezen gronden zijn, behalve voor de andere daar voorkomende bestemming, mede bestemd voor de bescherming van een terrein met archeologische waarde.

9.2 Bouwregels

9.2.1 Verbod

Het is verboden om zonder of in afwijking van een besluit om van de bouwregels af te wijken, te bouwen of te laten bouwen op de voor 'Waarde - Archeologie 7' mede bestemde gronden.

9.2.2 Uitzonderingen

Het in lid 9.2.1 genoemde verbod is niet van toepassing:

a. op bebouwing die kan worden gebouwd krachtens de andere daar voorkomende bestemming indien voldaan wordt aan één van de volgende twee voorwaarden:
    1. de maximum oppervlakte van de bebouwing bedraagt ten hoogste 10.000 m²;
    2. de maximum ondergrondse bouwdiepte bedraagt ten hoogste 40 cm;
b. op de verbouwing en/of sloop- en nieuwbouw van bestaande bebouwing krachtens de andere daar voorkomende bestemming indien voldaan wordt aan de volgende voorwaarden:
    1. de bestaande fundering wordt gebruikt;
    2. de bestaande oppervlakte niet wordt uitgebreid.

9.3 Afwijken van de bouwregels

9.3.1 Afwijking

Het bevoegd gezag kan door middel van het verlenen van een omgevingsvergunning afwijken van het verbod in 9.2.1 voor het bouwen volgens de andere daar voorkomende bestemming(en), mits:

a. op basis van archeologisch onderzoek is aangetoond dat de archeologische waarden niet worden verstoord; of
b. op basis van archeologisch onderzoek is aangetoond dat de archeologische waarden afdoende kunnen worden beschermd door middel van het verbinden van voorschriften aan het besluit om af te wijken.

9.3.2 Beperkingen

Het bevoegd gezag kan het besluit om af te wijken onder beperkingen verlenen en de volgende voorschriften aan het besluit verbinden:

a. de verplichting tot het treffen van technische maatregelen, waardoor de archeologische waarden in de bodem kunnen worden behouden;
b. de verplichting tot het doen van opgravingen, of de verplichting de activiteit, die leidt tot de bodemverstoring te laten begeleiden door een deskundige op het terrein van de archeologische monumentenzorg.

9.3.3 Advies

Alvorens het bevoegd gezag besluiten om af te wijken kan zij schriftelijk advies inwinnen bij een archeologisch deskundige omtrent de vraag of door het verlenen van een besluit om af te wijken archeologische waarden (kunnen) worden aangetast, en welke voorschriften aan het besluit moeten worden verbonden.

9.4 Omgevingsvergunning voor het uitvoeren van een werk, geen bouwwerk zijnde, of van werkzaamheden

9.4.1 Uitvoeringsverbod zonder omgevingsvergunning

Het is verboden om op de voor 'Waarde - Archeologie 7' aangewezen gronden de volgende werken en werkzaamheden uit te voeren of te laten uitvoeren zonder of in afwijking van een 'omgevingsvergunning voor de uitvoering van een werk, geen bouwwerk zijnde, of van werkzaamheden':

a. de bodem met meer dan 1 m op te hogen boven het bestaande maaiveld;
b. het verwijderen van funderingen op een diepte van meer dan 40 cm onder het bestaande maaiveld;
c. het graven, dan wel verdiepen, vergroten of anderszins herprofileren van waterlopen, vijvers, sloten, greppels en andere wateren;
d. de aanleg van drainage op een diepte van meer dan 40 cm onder het bestaande maaiveld;
e. de aanleg van ondergrondse transport-, energie-, telecommunicatie- of andere leidingen en de daarmee verband houdende constructies op een diepte van meer dan 40 cm onder het bestaande maaiveld;
f. het planten en/of het vellen/rooien van diepwortelende bomen en/of beplanting;
g. andere grondbewerkingen op een diepte van meer dan 40 cm onder het bestaande maaiveld.

9.4.2 Uitzondering op het uitvoeringsverbod

Het in lid 9.4.1 genoemde verbod is niet van toepassing indien:

a. de werken of werkzaamheden een oppervlakte hebben van niet meer dan 10.000 m²; en het werken of werkzaamheden betreft waarbij de bodem tot ten hoogste 40 cm onder het bestaande maaiveld wordt geroerd; of
b. de werken en of werkzaamheden het normale onderhoud betreffen; of
c. de werken of werkzaamheden reeds in uitvoering zijn op het tijdstip van inwerkingtreding van het bestemmingsplan; of
d. de werken of werkzaamheden mogen worden uitgevoerd krachtens een reeds verleende vergunning; of
e. de werken en werkzaamheden het archeologisch onderzoek betreffen.

9.4.3 Toetsingscriteria

De vergunning wordt verleend, indien de in 9.4.1 bedoelde werken of werkzaamheden niet zullen leiden tot een verstoring van de archeologische waarden, of indien op basis van archeologisch onderzoek is aangetoond dat op de betrokken locatie geen archeologische waarden (meer) aanwezig zijn.

9.4.4 Voorwaarden voor een omgevingsvergunning

Het bevoegd gezag kan de vergunning onder beperkingen verlenen en de volgende voorschriften aan de vergunning verbinden:

a. de verplichting tot het treffen van technische maatregelen, waardoor de archeologische waarden in de bodem kunnen worden behouden;
b. de verplichting tot het doen van opgravingen, of de verplichting de activiteit, die leidt tot de bodemverstoring te laten begeleiden door een deskundige op het terrein van de archeologische monumentenzorg.

9.4.5 Advies

Alvorens het bevoegd gezag beslist over een omgevingsvergunning kan zij schriftelijk advies inwinnen bij een archeologisch deskundige, omtrent de vraag of door het verlenen van de vergunning archeologische waarden (kunnen) worden aangetast, en welke voorschriften aan de vergunning moeten worden verbonden.

9.5 Wijzigingsbevoegdheid

Burgemeester en wethouders kunnen het plan wijzigen en de bestemming 'Waarde - Archeologie 7' geheel of gedeeltelijk laten vervallen, indien op basis van een nader archeologisch onderzoek is gebleken dat de archeologische waarden van de gronden niet behoudenswaardig zijn of niet langer aanwezig zijn.

Hoofdstuk 3 Algemene regels

Artikel 10 Anti-dubbeltelregel

Grond die eenmaal in aanmerking is genomen bij het toestaan van een bouwplan waaraan uitvoering is gegeven of alsnog kan worden gegeven, blijft bij de beoordeling van latere bouwplannen buiten beschouwing.

Artikel 11 Algemene bouwregels

11.1 Bestaande en afwijkende maatvoering

a. Bij de toepassing van het bepaalde ten aanzien van de maatvoering en situering van gebouwen gelden de bouwregels, zoals die onder de bestemmingen en algemene bouwregels zijn voorgeschreven, dan wel de bestaande overschrijding daarvan, zoals deze op het tijdstip van inwerkingtreding van dit bestemmingsplan aanwezig of in uitvoering is, of kan worden gebouwd krachtens een omgevingsvergunning voor het bouwen;
b. Het bepaalde onder a geldt niet voor bouwwerken die weliswaar bestaan op het tijdstip van inwerkingtreding van dit bestemmingsplan, maar zijn gebouwd zonder vergunning en in strijd met het daarvoor geldende bestemmingsplan, daaronder begrepen de overgangsbepalingen van dat plan.
c. In geval van herbouw is het bepaalde onder a, uitsluitend van toepassing indien herbouw op dezelfde plaats geschiedt.

11.2 Parkeergelegenheid en laad- en losmogelijkheden bij of in gebouwen

11.2.1 Parkeernormen

In, op of onder gebouwen dan wel het daarbij behorende terrein dienen voldoende parkeerplaatsen voor auto's aanwezig te zijn. Aan deze eis wordt geacht te zijn voldaan als de parkeernomen van de op dat moment van toepassing zijnde beleidsregels (die zijn neergelegd in CROW publicatie 317, dan wel de opvolger van die regel) worden nageleefd.

11.2.2 Afmetingen parkeerruimte

De in artikel 11.2.1 bedoelde parkeerplaatsen moeten afmetingen hebben die zijn afgestemd op gangbare personenauto's. Aan deze eis wordt geacht te zijn voldaan indien de afmetingen minimaal 1,80 m bij 5,00 m bedragen.

11.2.3 Laad- en losruimte

Indien de bestemming van een gebouw aanleiding geeft tot een te verwachten behoefte aan ruimte voor het laden of lossen van goederen, moet in deze behoefte in voldoende mate zijn voorzien aan, in of onder dat gebouw, dan wel op of onder het onbebouwde terrein dat bij dat gebouw behoort.

11.2.4 Omgevingsvergunning

Het bevoegd gezag kan door middel van een omgevingsvergunning afwijken van het bepaalde in artikel 11.2.1 en 11.2.3 indien aangetoond is door initiatiefnemer dat in de directe omgeving (een straal van circa 100 meter) voldoende parkeerplaatsen aanwezig zijn en de openbare ruimte niet onevenredig wordt belast.

11.2.5 Nadere eisen

Burgemeester en wethouders kunnen nadere eisen stellen ten aanzien van het aantal parkeerplaatsen en de situering daarvan ten behoeve van een goede parkeerbalans, de verkeerssituatie en/of het stedenbouwkundig beeld.

Artikel 12 Algemene gebruiksregels

Onder gebruik in strijd met dit bestemmingsplan zoals bedoeld in artikel 2.1, lid 1, onder c, van de Wet algemene bepalingen omgevingsrecht, wordt in ieder geval verstaan:

a. opslagdoeleinden, anders dan in verband met het toegelaten gebruik, waarbij in ieder geval als strijdig gebruik wordt aangemerkt: brand- en explosiegevaarlijke opslag, waaronder opslagruimte voor vuurwerk;
b. het plaatsen en/of geplaatst houden van onderkomens;
c. het storten en/of lozen van puin, vuil of andere vaste of vloeibare afvalstoffen of het laten storten daarvan;
d. het gebruik of laten gebruiken van de gebouwen voor een seksinrichting;
e. (raam)prostitutie;
f. andere doeleinden dan waarvoor burgemeester en wethouders met een omgevingsvergunning zijn afgeweken.

Artikel 13 Algemene aanduidingsregels

13.1 geluidzone - industrie

13.1.1 Aanduidingsomschrijving

Ter plaatse van de aanduiding 'geluidzone - industrie' gelden voor die gronden in afwijking van hetgeen in de overige regels is bepaald de navolgende aanvullende regels.

13.1.2 Bouwregels geluidszone

Ter plaatse van de aanduiding 'geluidzone - industrie' is de bouw van een woning of een ander geluidsgevoelig gebouw zoals bedoeld in artikel 1 van de Wet geluidhinder niet toegestaan, tenzij:

a. voor de betrokken woning of het betrokken gebouw een besluit tot vaststelling van een hogere grenswaarde is verleend vóór de vaststelling van dit bestemmingsplan;
b. uit akoestisch onderzoek blijkt dat de geluidsbelasting vanwege het industrieterrein op enige gevel van de betrokken woning of het betrokken gebouw niet hoger zal zijn dan 50 dB(A).

13.1.3 Wijzigingsbevoegdheid

Burgemeester en wethouders kunnen het plan wijzigen en de aanduiding 'geluidzone -' wijzigen in die zin dat de zone wordt aangepast indien daartoe als gevolg van wijziging in gebruik, bedrijfsvoering, regelgeving of vergunningverlening aanleiding bestaat.

13.2 milieuzone - roerdalslenk III

13.2.1 Aanduidingsomschrijving

Ter plaatse van de gebiedsaanduiding 'milieuzone - roerdalslenk III' gelden voor die gronden in afwijking van hetgeen in de overige regels is bepaald de navolgende aanvullende regels.

13.2.2 Bouwregels

Ter plaatse van de aanduiding 'milieuzone - roerdalslenk III' is het niet toegestaan om:

a. boorputten op te richten, in exploitatie te nemen of te hebben dieper dan 80 meter beneden het maaiveld;
b. de grond te roeren dieper dan 80 meter beneden het maaiveld, of deze handeling toe te laten, of anderszins werken of in de bodem uit te voeren of te doen uitvoeren, waarbij ingrepen worden verricht of stoffen worden gebruikt die de beschermende werking van de slechtdoorlatende bodemlagen kunnen aantasten.

13.2.3 Uitzonderingen

De in artikel 13.2.2 gestelde verboden gelden niet voor:

a. het inrichten van boorputten ten behoeve van het provinciale grondwaterbeheer in het kader van de Wet bodembescherming en de Waterwet;
b. het verrichten van bodemonderzoeken die bij of krachtens wet zijn voorgeschreven.

Indien er bij de werkzaamheden als bedoeld in dit artikel sprake is van een boorput, dienen de doorboorde weerstandbiedende lagen en het boorgat, van 0 tot 3 meter beneden het maaiveld, te worden afgedicht met klei of bentoniet.

13.2.4 Afwijken

Het bevoegd gezag kan ontheffing verlenen van de verboden in dit artikel.

13.3 overige zone - bijgebouwen

13.3.1 Bouwregels

Ter plaatse van de gebiedsaanduiding 'overige zone - bijgebouwen' zijn bijgebouwen toegestaan met een maximum oppervlakte van 30 m².

Artikel 14 Algemene afwijkingsregels

Het bevoegd gezag kan door middel van het verlenen van een omgevingsvergunning afwijken van deze regels:

a. voor het toestaan van een bedrijf dat niet is genoemd in de Staat van bedrijfsactiviteiten zoals opgenomen in Bijlage 1, of daarin is genoemd in een hogere categorie, maar dat naar zijn aard en invloed op de omgeving kan worden geacht te behoren tot een groep van rechtstreeks toegelaten gelijkwaardige bedrijven;
b. voor een geringe overschrijding van de bestemmings- en/of bouwgrenzen, indien een onnauwkeurigheid of de feitelijke toestand van het terrein daartoe aanleiding geeft, of indien een rationele verkaveling van de gronden een geringe overschrijding vergt, onder voorwaarde dat de grens of grenzen met niet meer dan 2 meter worden overschreden;
c. voor het toestaan van evenementen langer dan 7 dagen in de bestemming Groen en/of Verkeer en voor het toestaan van evenementen voor maximaal 7 dagen in andere bestemmingen dan Groen en Verkeer, onder voorwaarde dat wordt voldaan aan de volgende voorwaarden:
    1. er vindt geen horeca plaats ter plaatse, anders dan ondergeschikt en inherent aan het toegestane evenement;
    2. er vindt geen detailhandel ter plaatse plaats, anders dan ondergeschikt en inherent aan het toegestane evenement, met uitzondering van vlooien- en/of rommelmarkten;
    3. er treden geen onomkeerbare gevolgen voor het landschap op;
    4. de belangen van de betreffende bestemming niet onevenredig worden aangetast;
    5. er vindt geen onevenredige aantasting plaats van de gebruiksmogelijkheden van de aangrenzende gronden;
    6. belangen van derden worden niet onevenredig geschaad;
    7. er vindt geen onevenredige aantasting plaats van in de omgeving aanwezige architectonische, cultuurhistorische of natuurwaarden;
    8. de belangen van in de nabijheid gelegen functies verzetten zich niet tegen het gebruik van de betreffende bestemming voor het evenement;
d. voor het oprichten van schuilgelegenheden voor recreatief medegebruik, onder voorwaarde dat de oppervlakte van elk van deze gebouwtjes niet meer zal bedragen dan 16 m² en de hoogte ervan niet meer zal bedragen dan 3,5 m.

Artikel 15 Algemene wijzigingsregels

15.1 Algemene wijzigingsbevoegdheid

Burgemeester en wethouders zijn bevoegd de in het plan opgenomen bestemmingsgrenzen met maximaal 5 meter te verschuiven, onder voorwaarde dat het bestemmingsvlak met niet meer dan 10% wordt vergroot.

Hoofdstuk 4 Overgangs- en slotregels

Artikel 16 Overgangsrecht

16.1 Overgangsrecht bouwwerken

a. Een bouwwerk dat op het tijdstip van inwerkingtreding van het bestemmingsplan aanwezig of in uitvoering is, dan wel gebouwd kan worden krachtens een omgevingsvergunning voor het bouwen, en afwijkt van het plan, mag, mits deze afwijking naar aard en omvang niet wordt vergroot,
   1. gedeeltelijk worden vernieuwd of veranderd;
   2. na het tenietgaan ten gevolge van een calamiteit, geheel worden vernieuwd of veranderd, mits de aanvraag van de omgevingsvergunning voor het bouwen wordt gedaan binnen 2 jaar na de dag waarop het bouwwerk is teniet gegaan.

b. Burgemeester en wethouders kunnen eenmalig afwijken van het bepaalde onder a voor het vergroten van de inhoud van een bouwwerk als bedoeld in het eerste lid met maximaal 10%.

c. Het bepaalde onder a is niet van toepassing op bouwwerken die weliswaar bestaan op het tijdstip van inwerkingtreding van het plan, maar zijn gebouwd zonder vergunning en in strijd met het daarvoor geldende plan, daaronder begrepen de overgangsregels van dat plan.

16.2 Overgangsrecht gebruik

a. Het gebruik van grond en bouwwerken dat bestond op het tijdstip van inwerkingtreding van het bestemmingsplan en hiermee in strijd is, mag worden voortgezet.

b. Het is verboden het met het bestemmingsplan strijdige gebruik, bedoeld onder a, te veranderen of te laten veranderen in een ander met dat plan strijdig gebruik, tenzij door deze verandering de afwijking naar aard en omvang wordt verkleind.

c. Indien het gebruik, bedoeld onder a, na het tijdstip van inwerkingtreding van het plan voor een periode langer dan een jaar wordt onderbroken, is het verboden dit gebruik daarna te hervatten of te laten hervatten.

d. Het bepaalde onder a is niet van toepassing op het gebruik dat reeds in strijd was met het voorheen geldende bestemmingsplan, daaronder begrepen de overgangsregels van dat plan.

Artikel 17 Slotregel

Deze regels worden aangehaald als:
Regels van het bestemmingsplan “'t Binnenhaof, Melick”.

BIJLAGEN BIJ DE REGELS

RHO ADVISEURS

Bijlage 1 Staat van bedrijfsactiviteiten

SBI-1993	SBI-2008		OMSCHRIJVING	AFSTANDEN IN METERS					CATEGORIE	INDICES			
-	-	nummer		GEUR	STOF	GELUID	GEVAAR	GROOTSTE AFSTAND		VERKEER	VISUEEL	BODEM	LUCHT
01	01	-	LANDBOUW EN DIENSTVERLENING T.B.V. DE LANDBOUW										
0111, 0113	011, 012, 013		Akkerbouw en fruitteelt (bedrijfsgebouwen)	10	10	30 C	10	30	2	1 G	1	B	L
0112	011, 012, 013, 016	0	Tuinbouw:										
0112	011, 012, 013	1	- bedrijfsgebouwen	10	10	30 C	10	30	2	1 G	1	B	L
0112	0113	4	- champignonkwekerijen (algemeen)	30	10	30 C	10	30	2	1 G	1	B	
0112	0163	6	- bloembollendroog- en prepareerbedrijven	30	10	30 C	10	30	2	1 G	1	B	
0125	0149	3	- huisdieren	30	0	50 C	10	50	3.1	1 G	1		
014	016	0	Dienstverlening t.b.v. de landbouw:										
014	016	1	- algemeen (o.a. loonbedrijven): b.o. > 500 m²	30	10	50	10	50 D	3.1	2 G	1		
014	016	2	- algemeen (o.a. loonbedrijven): b.o.<= 500 m²	30	10	30	10	30	2	1 G	1		
014	016	3	- plantsoenendiensten en hoveniersbedrijven: b.o. > 500 m²	30	10	50	10	50	3.1	2 G	1		
014	016	4	- plantsoenendiensten en hoveniersbedrijven: b.o. <= 500 m²	30	10	30	10	30	2	1 G	1		
0142	0162		KI-stations	30	10	30 C	0	30	2	1 G	1		
02	02	-											
05	03	-	VISSERIJ- EN VISTEELTBEDRIJVEN										
0501.2	0312		Binnenvisserijbedrijven	50	0	50 C	10	50	3.1	1 G	1		
0502	032	0	Vis- en schaaldierkwekerijen										
0502	032	2	- visteeltbedrijven	50	0	50 C	0	50	3.1	1 G	1		
10	08	-											
15	10, 11	-	VERVAARDIGING VAN VOEDINGSMIDDELEN EN DRANKEN										
1551	1051	0	Zuivelprodukten fabrieken:										
1552	1052	2	- consumptie-ijsfabrieken: p.o. <= 200 m²	10	0	30	0	30	2	1 G	1		
1581	1071	0	Broodfabrieken, brood- en banketbakkerijen:										
1581	1071	1	- v.c. < 7500 kg meel/week, bij gebruik van charge-ovens	30	10	30 C	10	30	2	1 G	1		
1582	1072		Banket, biscuit- en koekfabrieken	100	10	100 C	30	100	3.2	2 G	2		
1584	10821	0	Verwerking cacaobonen en vervaardiging chocolade- en suikerwerk:										
1584	10821	3	- cacao- en chocoladefabrieken vervaardigen van chocoladewerken met p.o. <= 200 m²	30	10	30	10	30	2	1 G	1		
1584	10821	6	- suikerwerkfabrieken zonder suiker branden: p.o. <= 200 m²	30	10	30	10	30	2	1 G	1		
1593 t/m 1595	1102 t/m 1104		Vervaardiging van wijn, cider e.d.	10	0	30 C	0	30	2	1 G	1		
17	13	-	VERVAARDIGING VAN TEXTIEL										
174, 175	139		Vervaardiging van textielwaren	10	0	50	10	50	3.1	1 G	1		
176, 177	139, 143		Vervaardiging van gebreide en gehaakte stoffen en artikelen	0	10	50	10	50	3.1	1 G	2		
18	14	-											
18	14	-	VERVAARDIGING VAN KLEDING; BEREIDEN EN VERVEN VAN BONT										
182	141		Vervaardiging van kleding en -toebehoren (excl. van leer)	10	10	30	10	30	2	2 G	2		
19	19	-											
20		-											
20	16	-	HOUTINDUSTRIE EN VERVAARDIGING ARTIKELEN VAN HOUT, RIET, KURK E.D.										

SBI-1993	SBI-2008		OMSCHRIJVING	AFSTANDEN IN METERS						INDICES			
-	-	nummer		GEUR	STOF	GELUID	GEVAAR	GROOTSTE AFSTAND	CATEGORIE	VERKEER	VISUEEL	BODEM	LUCHT
203, 204, 205	162	1	Timmerwerkfabrieken, vervaardiging overige artikelen van hout, p.o. < 200 m2	0	30	50	0	50	3.1	1 G	1		
205	162902		Kurkwaren-, riet- en vlechtwerkfabrieken	10	10	30	0	30	2	1 G	1		
22	58	-											
22	58	-	UITGEVERIJEN, DRUKKERIJEN EN REPRODUKTIE VAN OPGENOMEN MEDIA										
221	581		Uitgeverijen (kantoren)	0	0	10	0	10	1	1 P	1		
2222.6	18129		Kleine drukkerijen en kopieerinrichtingen	10	0	30	0	30	2	1 P	1	B	
2223	1814	A	Grafische afwerking	0	0	10	0	10	1	1 G	1		
2223	1814	B	Binderijen	30	0	30	0	30	2	2 G	1		
2224	1813		Grafische reproduktie en zetten	30	0	10	10	30	2	2 G	1	B	
2225	1814		Overige grafische aktiviteiten	30	0	30	10	30 D	2	2 G	1	B	
223	182		Reproduktiebedrijven opgenomen media	0	0	10	0	10	1	1 G	1		
26	23	-											
25													
25			VERVAARDIGING VAN PRODUKTEN VAN RUBBER EN KUNSTSTOF										
252	0		Kunststofverwerkende bedrijven:										
252	3		- productie van verpakkingsmateriaal en assemblage van kunststofbouwmaterialen	50	30	50	30	50	3.1				
26	23	-	VERVAARDIGING VAN GLAS, AARDEWERK, CEMENT-, KALK- EN GIPSPRODUKTEN										
262, 263	232, 234	0	Aardewerkfabrieken:										
262, 263	232, 234	1	- vermogen elektrische ovens totaal < 40 kW	10	10	30	10	30	2	1 G	1		L
267	237	0	Natuursteenbewerkingsbedrijven:										
267	237	2	- zonder breken, zeven en drogen: p.o. <= 2.000 m²	10	30	50	0	50	3.1	1 G	1		
2681	2391		Slijp- en polijstmiddelen fabrieken	10	30	50	10	50 D	3.1	1 G	2		
28	25	-											
28	25, 31	-	VERVAARD. EN REPARATIE VAN PRODUKTEN VAN METAAL (EXCL. MACH./TRANSPORTMIDD.)										
281	251, 331	0	Constructiewerkplaatsen										
281	251, 331	1	- gesloten gebouw	30	30	100	30	100	3.2	2 G	2	B	
281	251, 331	1a	- gesloten gebouw, p.o. < 200 m2	30	30	50	10	50	3.1	1 G	1		
281	251, 331	3	- in open lucht, p.o. >= 2.000 m2	50	200	300 Z	30	300	4.2				
284	255, 331	B1	Smederijen, lasinrichtingen, bankwerkerijen e.d., p.o. < 200 m2	30	30	50	10	50 D	3.1	1 G	2	B	
2852	2562, 3311	2	Overige metaalbewerkende industrie, inpandig, p.o. <200m2	10	30	50	10	50 D	3.1	1 G	2	B	
287	259, 331	B	Overige metaalwarenfabrieken n.e.g.; inpandig, p.o. <200 m2	30	30	50	10	50	3.1	1 G	2	B	
30	26, 28, 33	-											
30	26, 28, 33	-	VERVAARDIGING VAN KANTOORMACHINES EN COMPUTERS										
30	26, 28, 33	A	Kantoormachines- en computerfabrieken incl. reparatie	30	10	30	10	30	2	1 G	1		
32	26, 33	-											
32	26, 33	-	VERVAARDIGING VAN AUDIO-, VIDEO-, TELECOM-APPARATEN EN -BENODIGDH.										
321 t/m 323	261, 263, 264, 331		Vervaardiging van audio-, video- en telecom-apparatuur e.d. incl. reparatie	30	0	50	30	50 D	3.1	2 G	1	B	
3210	2612		Fabrieken voor gedrukte bedrading	50	10	50	30	50	3.1	1 G	2	B	

SBI-1993	SBI-2008		OMSCHRIJVING	AFSTANDEN IN METERS						INDICES			
-	-	nummer		GEUR	STOF	GELUID	GEVAAR	GROOTSTE AFSTAND	CATEGORIE	VERKEER	VISUEEL	BODEM	LUCHT
33	26, 32, 33	-											
33	26, 32, 33	-	VERVAARDIGING VAN MEDISCHE EN OPTISCHE APPARATEN EN INSTRUMENTEN										
33	26, 32, 33	A	Fabrieken voor medische en optische apparaten en instrumenten e.d. incl. reparatie	30	0	30	0	30	2	1 G	1		
36	31	-											
36	31	-	VERVAARDIGING VAN MEUBELS EN OVERIGE GOEDEREN N.E.G.										
361	9524	2	Meubelstoffeerderijen b.o. < 200 m2	0	10	10	0	10	1	1 P	1		
362	321		Fabricage van munten, sieraden e.d.	30	10	10	10	30	2	1 G	1	B	
363	322		Muziekinstrumentenfabrieken	30	10	30	10	30	2	2 G	2		
364	323		Sportartikelenfabrieken	30	10	50	30	50	3.1	2 G	2		
365	324		Speelgoedartikelenfabrieken	30	10	50	30	50	3.1	2 G	2		
3663.1	32991		Sociale werkvoorziening	0	30	30	0	30	2	1 P	1		
3663.2	32999		Vervaardiging van overige goederen n.e.g.	30	10	50	30	50 D	3.1	2 G	2		
40	35	-											
40	35	-	PRODUKTIE EN DISTRIB. VAN STROOM, AARDGAS, STOOM EN WARM WATER										
40	35	C0	Elektriciteitsdistributiebedrijven, met transformatorvermogen:										
40	35	C1	- < 10 MVA	0	0	30 C	10	30	2	1 P	1	B	
40	35	D0	Gasdistributiebedrijven:										
40	35	D3	- gas: reduceer-, compressor-, meet- en regelinst. Cat. A	0	0	10 C	10	10	1	1 P	1		
40	35	D4	- gasdrukregel- en meetruimten (kasten en gebouwen), cat. B en C	0	0	30 C	10	30	2	1 P	1		
40	35	D5	- gasontvang- en -verdeelstations, cat. D	0	0	50 C	50 R	50	3.1	1 P	1		
40	35	E0	Warmtevoorzieningsinstallaties, gasgestookt:										
40	35	E2	- blokverwarming	10	0	30 C	10	30	2	1 P	1		
45	41, 42, 43	-											
45	41, 42, 43	-	BOUWNIJVERHEID										
45	41, 42, 43	1	- bouwbedrijven algemeen: b.o. <= 2.000 m²	10	30	50	10	50	3.1	2 G	1	B	
45	41, 42, 43	2	Aannemersbedrijven met werkplaats: b.o. > 1000 m²	10	30	50	10	50	3.1	2 G	1	B	
45	41, 42, 43	3	- aannemersbedrijven met werkplaats: b.o.< 1000 m²	0	10	30	10	30	2	1 G	1	B	
50	45, 47	-											
50	45, 47	-	HANDEL/REPARATIE VAN AUTO'S, MOTORFIETSEN; BENZINESERVICESTATIONS										
501, 502, 504	451, 452, 454		Handel in auto's en motorfietsen, reparatie- en servicebedrijven	10	0	30	10	30	2	2 P	1	B	
5020.4	45204	B	Autobeklederijen	0	0	10	10	10	1	1 G	1		
5020.4	45204	C	Autospuitinrichtingen	50	30	30	30 R	50	3.1	1 G	1	B	L
5020.5	45205		Autowasserijen	10	0	30	0	30	2	3 P	1		
503, 504	453		Handel in auto- en motorfietsonderdelen en -accessoires	0	0	30	10	30	2	1 P	1		
505	473	0	Benzineservisestations:										
505	473	2	- met LPG < 1000 m3/jr	30	0	30	50 R	50	3.1	3 P	1	B	
505	473	3	- zonder LPG	30	0	30	10	30	2	3 P	1	B	
51	46	-											
51	46	-	GROOTHANDEL EN HANDELSBEMIDDELING										
511	461		Handelsbemiddeling (kantoren)	0	0	10	0	10	1	1 P	1		

SBI-1993	SBI-2008		OMSCHRIJVING	AFSTANDEN IN METERS					CATEGORIE	INDICES			
-	-	nummer		GEUR	STOF	GELUID	GEVAAR	GROOTSTE AFSTAND		VERKEER	VISUEEL	BODEM	LUCHT
5122	4622		Grth in bloemen en planten	10	10	30	0	30	2	2 G	1		
5134	4634		Grth in dranken	0	0	30	0	30	2	2 G	1		
5135	4635		Grth in tabaksprodukten	10	0	30	0	30	2	2 G	1		
5136	4636		Grth in suiker, chocolade en suikerwerk	10	10	30	0	30	2	2 G	1		
5137	4637		Grth in koffie, thee, cacao en specerijen	30	10	30	0	30	2	2 G	1		
5138, 5139	4638, 4639		Grth in overige voedings- en genotmiddelen	10	10	30	10	30	2	2 G	1		
514	464, 46733		Grth in overige consumentenartikelen	10	10	30	10	30	2	2 G	1		
5148.7	46499	0	Grth in vuurwerk en munitie:										
5148.7	46499	1	- consumentenvuurwerk, verpakt, opslag < 10 ton	10	0	30	10 V	30	2	2 G	1		
5148.7	46499	5	- munitie	0	0	30	30	30	2	2 G	1		
5153	4673	0	Grth in hout en bouwmaterialen:										
5153	4673	2	- algemeen: b.o. <= 2000 m²	0	10	30	10	30	2	1 G	1		
5153.4	46735	4	zand en grind:										
5153.4	46735	6	- algemeen: b.o. <= 200 m²	0	10	30	0	30	2	1 G	1		
5154	4674	0	Grth in ijzer- en metaalwaren en verwarmingsapparatuur:										
5154	4674	2	- algemeen: b.o. < = 2.000 m²	0	0	30	0	30	2	1 G	1		
5156	4676		Grth in overige intermediaire goederen	10	10	30	10	30	2	2 G	2		
519	466, 469		Overige grth (bedrijfsmeubels, emballage, vakbenodigdheden e.d.	0	0	30	0	30	2	2 G	1		
55	55	-											
55	55	-	LOGIES-, MAALTIJDEN- EN DRANKENVERSTREKKING										
5511, 5512	5510		Hotels en pensions met keuken, conferentie-oorden en congrescentra	10	0	10	10	10	1	2 P	1		
553	561		Restaurants, cafetaria's, snackbars, ijssalons met eigen ijsbereiding, viskramen e.d.	10	0	10 C	10	10	1	2 P	1		
554	563	1	Café's, bars	0	0	10 C	10	10	1	2 P	1		
554	563	2	Discotheken, muziekcafé's	0	0	30 C	10	30 D	2	2 P	1		
5551	5629		Kantines	10	0	10 C	10	10 D	1	1 P	1		
5552	562		Cateringbedrijven	10	0	30 C	10	30	2	1 G/P	1		
60	49	-											
60	49	-	VERVOER OVER LAND										
6022	493		Taxibedrijven	0	0	30 C	0	30	2	2 P	1		
603	495		Pomp- en compressorstations van pijpleidingen	0	0	30 C	10	30 D	2	1 P	1	B	
61, 62	50, 51	-											
61, 62	50, 51	-	VERVOER OVER WATER / DOOR DE LUCHT										
61, 62	50, 51	A	Vervoersbedrijven (uitsluitend kantoren)	0	0	10	0	10	1	2 P	1		
63	52	-											
63	52	-	DIENSTVERLENING T.B.V. HET VERVOER										
6312	52109	B	Opslaggebouwen (verhuur opslagruimte)	0	0	30 C	10	30	2	2 G	1		
6321	5221	1	Autoparkeerterreinen, parkeergarages	10	0	30 C	0	30	2	3 P	1		L
6322, 6323	5222		Overige dienstverlening t.b.v. vervoer (kantoren)	0	0	10	0	10	1	2 P	1		
633	791		Reisorganisaties	0	0	10	0	10	1	1 P	1		
634	5229		Expediteurs, cargadoors (kantoren)	0	0	10	0	10 D	1	1 P	1		

SBI-1993	SBI-2008		OMSCHRIJVING	AFSTANDEN IN METERS					CATEGORIE	INDICES			
-	-	nummer		GEUR	STOF	GELUID	GEVAAR	GROOTSTE AFSTAND		VERKEER	VISUEEL	BODEM	LUCHT
64	64	-											
64	53	-	POST EN TELECOMMUNICATIE										
641	531, 532		Post- en koeriersdiensten	0	0	30 C	0	30	2	2 P	1		
642	61	A	Telecommunicatiebedrijven	0	0	10 C	0	10	1	1 P	1		
642	61	B0	zendinstallaties:										
642	61	B2	- FM en TV	0	0	0 C	10	10	1	1 P	2		
642	61	B3	- GSM en UMTS-steunzenders (indien bouwvergunningplichtig)	0	0	0 C	10	10	1	1 P	2		
65, 66, 67	64, 65, 66	-											
65, 66, 67	64, 65, 66	-	FINANCIELE INSTELLINGEN EN VERZEKERINGSWEZEN										
65, 66, 67	64, 65, 66	A	Banken, verzekeringsbedrijven, beurzen	0	0	10 C	0	10	1	1 P	1		
70	41, 68	-											
70	41, 68	-	VERHUUR VAN EN HANDEL IN ONROEREND GOED										
70	41, 68	A	Verhuur van en handel in onroerend goed	0	0	10	0	10	1	1 P	1		
71	77	-											
71	77	-	VERHUUR VAN TRANSPORTMIDDELEN, MACHINES, ANDERE ROERENDE GOEDEREN										
711	7711		Personenautoverhuurbedrijven	10	0	30	10	30	2	2 P	1		
712	7712, 7739		Verhuurbedrijven voor transportmiddelen (excl. personenauto's)	10	0	50	10	50 D	3.1	2 G	1		
713	773		Verhuurbedrijven voor machines en werktuigen	10	0	50	10	50 D	3.1	2 G	1	B	
714	772		Verhuurbedrijven voor roerende goederen n.e.g.	10	10	30	10	30 D	2	2 G	2		
72	62	-											
72	62	-	COMPUTERSERVICE- EN INFORMATIETECHNOLOGIE										
72	62	A	Computerservice- en informatietechnologie-bureau's e.d.	0	0	10	0	10	1	1 P	1		
72	58, 63	B	Datacentra	0	0	30 C	0	30	2	1 P	1		
73	72	-											
73	72	-	SPEUR- EN ONTWIKKELINGSWERK										
731	721		Natuurwetenschappelijk speur- en ontwikkelingswerk	30	10	30	30 R	30	2	1 P	1		
732	722		Maatschappij- en geesteswetenschappelijk onderzoek	0	0	10	0	10	1	1 P	1		
74	63, 69tm71, 73, 74, 77, 78, 80tm82	-											
74	63, 69tm71, 73, 74, 77, 78, 80tm82	-	OVERIGE ZAKELIJKE DIENSTVERLENING										
74	63, 69tm71, 73, 74, 77, 78, 80tm82	A	Overige zakelijke dienstverlening: kantoren	0	0	10	0	10 D	1	2 P	1		
747	812		Reinigingsbedrijven voor gebouwen	50	10	30	30	50 D	3.1	1 P	1	B	
7481.3	74203		Foto- en filmontwikkelcentrales	10	0	30 C	10	30	2	2 G	1	B	
7484.4	82992		Veilingen voor huisraad, kunst e.d.	0	0	10	0	10	1	2 P	1		
75	84	-											
75	84	-	OPENBAAR BESTUUR, OVERHEIDSDIENSTEN, SOCIALE VERZEKERINGEN										
75	84	A	Openbaar bestuur (kantoren e.d.)	0	0	10	0	10	1	2 P	1		

SBI-1993	SBI-2008		OMSCHRIJVING	AFSTANDEN IN METERS					CATEGORIE	INDICES			
-	-	nummer		GEUR	STOF	GELUID	GEVAAR	GROOTSTE AFSTAND		VERKEER	VISUEEL	BODEM	LUCHT
7525	8425		Brandweerkazernes	0	0	50 C	0	50	3.1	1 G	1		
80	85	-											
80	85	-	ONDERWIJS										
801, 802	852, 8531		Scholen voor basis- en algemeen voortgezet onderwijs	0	0	30	0	30	2	1 P	1		
803, 804	8532, 854, 855		Scholen voor beroeps-, hoger en overig onderwijs	10	0	30	10	30 D	2	2 P	1		
85	86	-											
85	86	-	GEZONDHEIDS- EN WELZIJNSZORG										
8512, 8513	8621, 8622, 8623		Artsenpraktijken, klinieken en dagverblijven	0	0	10	0	10	1	2 P	1		
8514, 8515	8691, 8692		Consultatiebureaus	0	0	10	0	10	1	1 P	1		
853	871	1	Verpleeghuizen	10	0	30 C	0	30	2	1 P	1		
853	8891	2	Kinderopvang	0	0	30	0	30	2	2 P	1		
90	37, 38, 39	-											
90	37, 38, 39	-	MILIEUDIENSTVERLENING										
9001	3700	B	rioolgemalen	30	0	10 C	0	30	2	1 P	1		
91	94	-											
91	94	-	DIVERSE ORGANISATIES										
9111	941, 942		Bedrijfs- en werknemersorganisaties (kantoren)	0	0	10	0	10	1	1 P	1		
9131	9491		Kerkgebouwen e.d.	0	0	30	0	30	2	2 P	1		
9133.1	94991	A	Buurt- en clubhuizen	0	0	30 C	0	30 D	2	2 P	1		
92	59	-											
92	59	-	CULTUUR, SPORT EN RECREATIE										
921, 922	591, 592, 601, 602		Studio's (film, TV, radio, geluid)	0	0	30 C	10	30	2	2 G	1		
9213	5914		Bioscopen	0	0	30 C	0	30	2	3 P	1		
9232	9004		Theaters, schouwburgen, concertgebouwen, evenementenhallen	0	0	30 C	0	30	2	3 P	1		
9234	8552		Muziek- en balletscholen	0	0	30	0	30	2	2 P	1		
9234.1	85521		Dansscholen	0	0	30 C	0	30	2	2 P	1		
9251, 9252	9101, 9102		Bibliotheken, musea, ateliers, e.d.	0	0	10	0	10	1	2 P	1		
9253.1	91041		Kinderboerderijen	30	10	30 C	0	30	2	1 P	1		
926	931	0	Zwembaden:										
926	931	1	- overdekt	10	0	50 C	10	50	3.1	3 P	1		
926	931	A	Sporthallen	0	0	50 C	0	50	3.1	2 P	1		
926	931	B	Bowlingcentra	0	0	30 C	0	30	2	2 P	1		
926	931	F	Tennisbanen (met verlichting)	0	0	50 C	0	50	3.1	2 P	2		
926	931	G	Veldsportcomplex (met verlichting)	0	0	50 C	0	50	3.1	2 P	2		
926	931	0	Schietinrichtingen:										
926	931	2	- binnenbanen: boogbanen	0	0	10 C	10	10	1	1 P	1		
926	931	F	Sportscholen, gymnastiekzalen	0	0	30 C	0	30	2	2 P	1		
9271	9200		Casino's	10	0	30 C	0	30	2	3 P	1		
9272.1	92009		Amusementshallen	0	0	30 C	0	30	2	2 P	1		
93	93	-											

SBI-1993	SBI-2008		OMSCHRIJVING	AFSTANDEN IN METERS					CATEGORIE	INDICES			
-	-	nummer		GEUR	STOF	GELUID	GEVAAR	GROOTSTE AFSTAND		VERKEER	VISUEEL	BODEM	LUCHT
93	96	-	OVERIGE DIENSTVERLENING										
9301.1	96011	A	Wasserijen en strijkinrichtingen	30	0	50 C	30	50	3.1	2 G	1		
9301.1	96011	B	Tapijtreinigingsbedrijven	30	0	50	30	50	3.1	2 G	1		L
9301.2	96012		Chemische wasserijen en ververijen	30	0	30	30 R	30	2	2 G	1	B	L
9301.3	96013	A	Wasverzendinrichtingen	0	0	30	0	30	2	1 G	1		
9301.3	96013	B	Wasserettes, wassalons	0	0	10	0	10	1	1 P	1		
9302	9602		Kappersbedrijven en schoonheidsinstituten	0	0	10	0	10	1	1 P	1		
9303	9603	0	Begrafenisondernemingen:										
9303	9603	1	- uitvaartcentra	0	0	10	0	10	1	2 P	1		
9303	96031	2	- begraafplaatsen	0	0	10	0	10	1	2 P	1		
9304	9313, 9604		Fitnesscentra, badhuizen en sauna-baden	10	0	30 C	0	30	2	1 P	1		
9305	9609	B	Persoonlijke dienstverlening n.e.g.	0	0	10 C	0	10 D	1	1 P	1		

VERBEELDING

RHO ADVISEURS

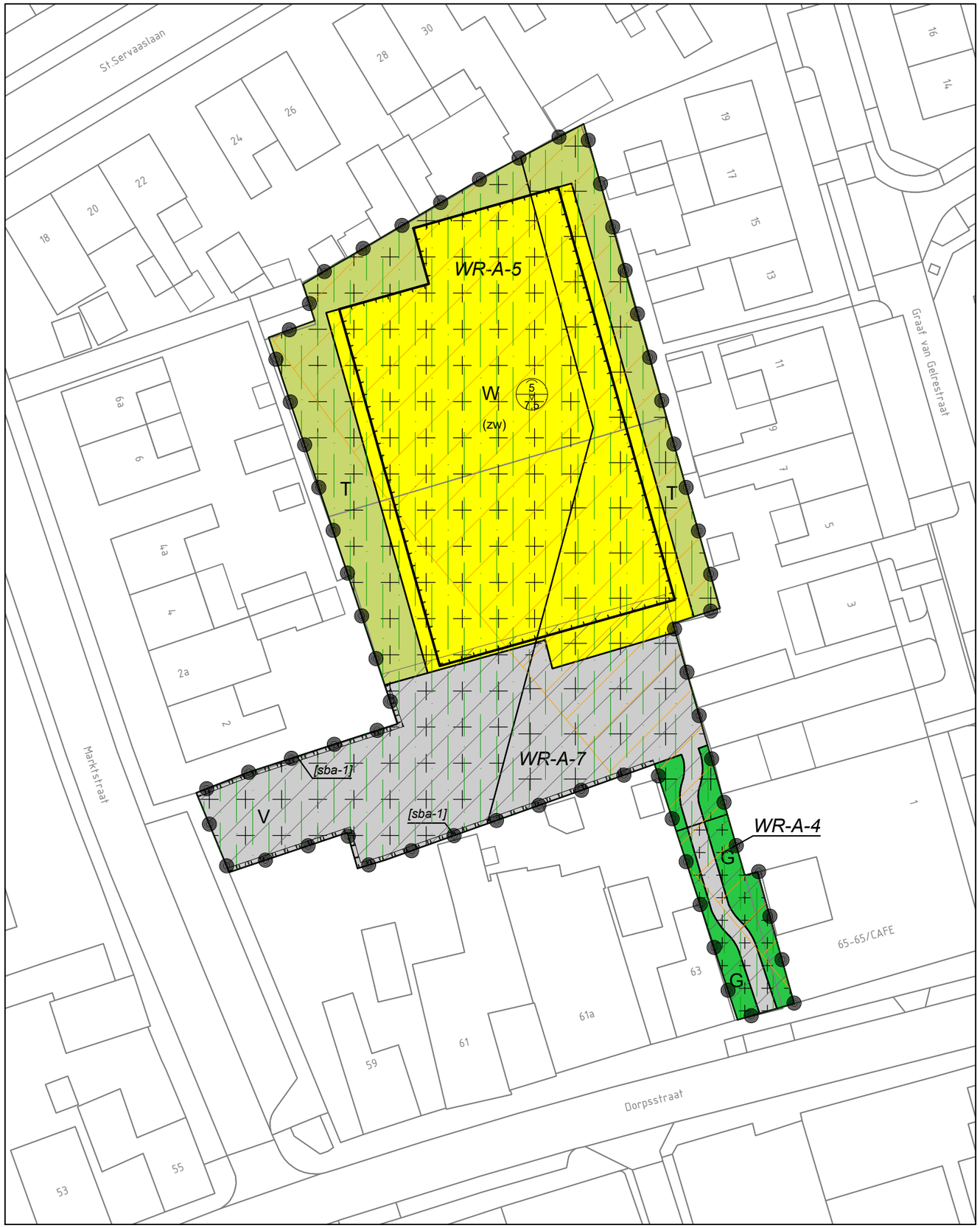

Plangebied

Plangrens

Enkelbestemmingen

- G — Groen
- T — Tuin
- V — Verkeer
- W — Wonen

Dubbelbestemmingen

- WR-A-4 — Waarde - Archeologie 4
- WR-A-5 — Waarde - Archeologie 5
- WR-A-7 — Waarde - Archeologie 7

Gebiedsaanduidingen

- geluidzone - industrie
- milieuzone - Roerdalslenk III
- overige zone - bijgebouwen

Functieaanduidingen

- (zw) — zorgwoning

Bouwvlakken

- bouwvlak

Bouwaanduidingen

- [sba-1] — specifieke bouwaanduiding - 1

Maatvoeringen

- maatvoeringsvlak
- 5 / 7,5 — maximum goothoogte (m) / maximum bouwhoogte (m)

GEMEENTE ROERDALEN
't Binnenhaof, Melick

bestemmingsplan

PROJECT	20550		
FORMAAT	A3		
SCHAAL	1:500		
KAART	1/1		
GETEKEND	-	Vastgesteld	30-05-2024
IDN	NL.IMRO.1669.BPMLK202DORPSST63C-VG01	Ontwerp	30-11-2023

RHO ADVISEURS
info@rho.nl
www.rho.nl

N

g r i f f i e

OPLEGVEL RAADSVOORSTEL

Raadsvergadering **:** 2024

Agendapunt **: 23**

Onderwerp **: Addendum controleprotocol 2023**

Commissiebehandeling

Raadsadviescommissie **: niet in commissie behandeld**

Fracties afwezig bij commissiebehandeling: n.v.t.

Advies commissie:
1. Onderwerp rijp voor behandeling in gemeenteraad N.v.t.

2. Wijze van agendering voor de raad N.v.t.

Inhoudelijk commissieadvies:
n.v.t.

Bijzonderheden (indien van toepassing):
n.v.t.

gemeente roerdalen

Raadsvoorstel

Zaaknummer	Z23-040879
Onderwerp:	Addendum controleprotocol 2023
Datum:	7 mei 2024
Indiener agendapunt:	College van Burgemeester en wethouders Roerdalen
Portefeuillehouder:	A.C.A.G. Smits
Gevraagd besluit:	1. De verantwoordingsgrens financiële rechtmatigheid op 3% van de totale lasten (inclusief toevoegingen aan reserves) vast te stellen; 2. Dit besluit met terugwerkende kracht in werking te laten treden per 1 januari 2023.
Bijlage(n):	Bijlage 1: raadsbesluit

Toelichting bij het raadsvoorstel

1. Onderwerp

Addendum controleprotocol 2023

2. Inleiding

In artikel 213 van de Gemeentewet is opgenomen dat iedere gemeente een controleverordening dient op te stellen. In de vergadering van 2 november 2023 heeft u een nieuwe controleverordening vastgesteld. Hierin is onder andere bepaald dat het college verantwoording aflegt over rechtmatigheid. Vanaf de jaarrekening 2023 is het college verantwoordelijk voor de rechtmatigheidsverantwoording.
In het verlengde van de controleverordening is een controleprotocol opgesteld en vastgesteld door u in de vergadering van 29 februari jl.. In dit protocol zijn een aantal zaken geregeld ter afbakening en ondersteuning van de uitvoering van de jaarrekeningcontrole en het opstellen van de rechtmatigheidsverantwoording. Recent is gebleken dat een wezenlijke component niet in dit vastgestelde controleprotocol is opgenomen. Vandaar dat dit addendum ter vaststelling wordt voorgelegd.

3. Beslispunten

De raad besluit:

1. De verantwoordingsgrens financiële rechtmatigheid op 3% van de totale lasten (inclusief toevoegingen aan reserves) vast te stellen;
2. Dit besluit met terugwerkende kracht in werking te laten treden per 1 januari 2023.

4. Argumenten

Het controleprotocol heeft als doel nadere aanwijzingen te geven aan de accountant aangaande de bij de controle van de jaarrekening 2023 te hanteren goedkeuring- en rapporteringstoleranties en het daarbij te hanteren normenkader. Ook geldt dit als basis voor de af te geven rechtmatigheidsverantwoording door het College van B&W.

Naast de reeds vermelde tolerantiegrenzen in het controleprotocol als goedkeurings- en rapporteringstolerantie, bestaat ook de verantwoordingsgrens waarboven afwijkingen in de *rechtmatigheidsverantwoording* moeten worden opgenomen. De verantwoordingsgrens is een door de gemeenteraad vastgesteld bedrag, waarboven het college de afwijkingen (fouten en onduidelijkheden) moet opnemen in de rechtmatigheidsverantwoording. De verantwoordingsgrens bedraagt 3% van de totale lasten (inclusief toevoegingen aan reserves). In de financiële verordening ex. Artikel 212 Gemeentewet wordt verwezen naar het controleprotocol. Abusievelijk is dit percentage niet expliciet vermeld in het reeds vastgestelde controleprotocol 2023.

Afwijkingen in de rechtmatigheidsverantwoording kennen een rapporteringsgrens van € 50.000. Wij zullen derhalve alle bevindingen rapporteren omtrent de financiële rechtmatigheid boven deze rapporteringsgrens in de paragraaf rechtmatigheid.

De grens waarboven afwijkingen in de rechtmatigheidsverantwoording moeten worden opgenomen, wordt nu aan uw raad voorgelegd. Voorgesteld wordt deze grens 3% van de totale lasten (inclusief toevoegingen aan de reserves) te laten bedragen. Onder afwijkingen wordt verstaan fouten (dus het niet naleven van wet- en regelgeving) en/of posten waarvan bij het college onduidelijkheid bestaat over de rechtmatigheid. Voor fouten en onduidelijkheden geldt hetzelfde percentage. Fouten en onduidelijkheden mogen daarbij niet bij elkaar opgeteld te worden.

5. Kanttekeningen

Mocht uw raad dit addendum niet vaststellen dan kan onze accountant haar controlerende taak niet naar behoren uitvoeren.

6. Financiën

Aan dit voorstel kleven geen directe financiële consequenties.

7. Communicatie

Na besluitvorming door uw raad zal onze accountant hierover worden geïnformeerd.

8. Planning en uitvoering

Dit addendum treedt met terugwerkende kracht per 1 januari 2023 in werking en zal worden toegepast bij de controle van de jaarrekening 2023. De inwerkingsdatum van het addendum loopt daarmee gelijk met de inwerkingsdatum van de controleverordening.

9. Privacy

Niet van toepassing.

10. (Wettelijk en/of beleidsmatig) kader

Artikel 213 van de Gemeentewet schrijft voor dat de gemeenteraad een accountant aanwijst voor de controle van de in artikel 197 Gemeentewet bedoelde jaarrekening en het daarbij verstrekken van een accountantsverklaring en het uitbrengen van een verslag van bevindingen.

11. Bijlagen

Bijlage 1: raadsbesluit

Sint Odiliënberg, 7 mei 2024

Burgemeester en wethouders van Roerdalen,

De secretaris,	De burgemeester,
J.J.W.M. L'Ortije	mr. M.D. de Boer-Beerta

gemeente roerdalen

Raadsbesluit **Jaar 2024/05/30/23**

Zaaknummer: Z23-040879
Onderwerp: Addendum controleprotocol 2023

De raad van de gemeente Roerdalen heeft;

gezien het voorstel van het college van burgemeester en wethouders van 7 mei 2024,

gelet op artikel 213 van de Gemeentewet en het Besluit accountantscontrole decentrale overheden,

gezien het advies van de auditcommissie,

het volgende besluit genomen:

Besluit:

1. De verantwoordingsgrens financiële rechtmatigheid op 3% van de totale lasten (inclusief toevoegingen aan reserves) vast te stellen;
2. Dit besluit met terugwerkende kracht in werking te laten treden op 1 januari 2023.

Aldus vastgesteld in de raadsvergadering van 30 mei 2024.

De gemeenteraad van Roerdalen,

De griffier, De voorzitter,

mr. M. Heijnens-Coenjaerts mr. M.D. de Boer-Beerta

gemeente roerdalen

Aan de leden van de gemeenteraad

uw kenmerk	ons kenmerk	contactpersoon
	2024/G056	Monique Heijnens
onderwerp	**datum**	**telefoon**
Advies auditcommissie inzake addendum controleprotocol 2023	24-05-2024	0475 - 538 888



Geacht raadslid,

In de vergadering van de auditcommissie op 1 februari 2024 is het door het college van burgemeester en wethouders voorgestelde normenkader voor controle van de jaarrekening 2023 behandeld. Inmiddels is van het college een addendum hierop ontvangen.

Het voorliggende addendum geeft geen aanleiding tot discussie. Wij kunnen u dan ook positief adviseren over het vaststellen van het addendum controleprotocol jaarrekening 2023.

Met vriendelijke groet,

De auditcommissie,

De griffier,	De voorzitter,
M. Heijnens-Coenjaerts	K. Hermans-Roelofs



Motie "Vreemd aan de orde van de dag"

Verworpen: 30-05-2024
Vóór: 5 stemmen
Tegen: 13 stemmen

Raadsvergadering:	30 mei 2024
Agendapunt:	24
Registratienummer:	2024 M03
Onderwerp:	Steunbijdrage Oud Limburgs Schuttersfeest 2024 te Beekdaelen.

De raad van de gemeente Roerdalen in vergadering bijeen op 30 mei 2024,

Constaterende dat,

- het geplande OLS in Nederweert in 2024 niet doorgaat;
- onze gemeente elk jaar weer goed vertegenwoordigd is tijdens het Kinjer-OLS en het OLS, waarbij 3 basisscholen en 5 schutterijen uit onze gemeente aan deelnemen;
- het Kinjer-OLS op 27 juni en het OLS op 7 juli in een kort tijdsbestek wordt georganiseerd door negen schutterijen uit Beekdaelen.

Overwegende dat,

- de Limburgse schutterscultuur, de schutterijen uit Roerdalen in het bijzonder en het Kinjer-OLS voor ons cultureel erfgoed zijn en deel uitmaken van onze Limburgse identiteit.

Verzoekt het college,

- steun te betuigen aan de stichting van het Oud Limburgs Schuttersfeest 2024 te Beekdaelen;
- aan deze steunbetuiging een eenmalig bedrag te koppelen van 5.000 euro, dat symbool staat voor de deelnemers uit Roerdalen.
- deze steunbetuiging/motie kenbaar te maken aan de gemeente Beekdaelen en de andere Limburgse gemeenten.

En gaat over tot de orde van de dag.

P. Joris

PvdA-GroenLinks
Roerdalen

Vóór: (5)

1. P. Joris
2. H. van der Linden
3. C. Moorman
4. M. Schotemeijer
5. M. Thevissen

Tegen: (13)

1. G. van Elmpt
2. K. Hermans - Roelofs
3. R. Joosten
4. F. Peeters
5. W. van Pol
6. J. Roubroeks
7. C. Thoolen
8. J. Vogels
9. R. Vrinzen
10. R. van den Waardenberg
11. M. Willems
12. A. Wolters
13. L. Wolters